ข้อมูลพื้นฐานของจังหวัดชุมพร

ข้อมูลพื้นฐานของจังหวัดชุมพร

๑. ข้อมูลทั่วไปของจังหวัดชุมพร

๑.๑ คำขวัญจังหวัดชุมพร : ชุมพรประตูภาคใต้ ไหว้เสด็จในกรม ชมไร่กาแฟ แลหาดทรายรี ดีกล้วยเล็บมือ ขึ้นชื่อรังนก

๑.๒ ข้อมูลทั่วไปของจังหวัดชุมพร

ตั้งอยู่ตอนบนสุดของภาคใต้มีพื้นที่มากเป็นอันดับ ๔ ของภาคใต้ เป็นจังหวัดแรกของภาคใต้ตอนบนฝั่งอ่าวไทย มีรูปพื้นที่เรียวยาว ตามแนว เหนือ - ใต้ มีความยาวประมาณ ๒๒๒ กิโลเมตร ความกว้างโดยเฉลี่ยประมาณ ๓๖ กิโลเมตร ห่างจากกรุงเทพมหานครตามเส้นทางรถยนต์ประมาณ ๔๙๘ กิโลเมตร และเส้นทางรถไฟสายใต้ประมาณ ๔๗๖ กิโลเมตร

- อาณาเขตติดต่อ

  ทิศเหนือ : ติดกับอำเภอบางสะพานน้อย จังหวัดประจวบคีรีขันธ์

  ทิศใต้ : ติดกับอำเภอท่าชนะ จังหวัดสุราษฎร์ธานี

  ทิศตะวันออก : ติดต่อกับอ่าวไทย

  ทิศตะวันตก : ติดต่อกับอำเภอกระบุรี จังหวัดระนอง และประเทศเมียมาร์

- ลักษณะภูมิประเทศ

  เป็นพื้นที่ราบตอนกลางซึ่งมีลักษณะเป็นที่ราบคลื่นและที่ราบลุ่ม เป็นเขตเกษตรกรรมที่สำคัญ ที่ราบชายฝั่งทะเลยาวประมาณ ๒๒๒ กิโลเมตร และทางทิศตะวันตกเป็นที่สูงและภูเขา ทิวเขาที่สำคัญ คือ ทิวเขาตะนาวศรี ซึ่งเป็นพรหมแดนทางธรรมชาติระหว่างประเทศไทยกับประเทศเมียนมาร์

- การแบ่งเขตการปกครองและประชากร

จังหวัดชุมพรประกอบด้วย ๘ อำเภอ ได้แก่ อำเภอท่าแซะ อำเภอปะทิว อำเภอเมืองชุมพร อำเภอสวี อำเภอทุ่งตะโก อำเภอหลังสวน อำเภอพะโต๊ะ และอำเภอละแม มี ๗๐ ตำบล ๗๓๗ หมู่บ้าน มีองค์การบริหารส่วนจังหวัด ๑ แห่ง มีเทศบาล ๒๕ เทศบาล แบ่งเป็น ๓ เทศบาลเมือง ๒๒ เทศบาลตำบล ๕ องค์การบริหารส่วนตำบล และมีจำนวนประชากรทั้งหมด ๕๐๘,๐๕๓ คน เป็นเพศชาย จำนวน ๒๕๐,๒๖๗ คน เพศหญิง จำนวน ๒๕๗,๗๘๖ คน มีครัวเรือนทั้งหมด ๒๔๘,๙๙๘ ครัวเรือน และเป็นครัวเรือนเกษตรกร ๘๗,๖๗๗ ครัวเรือน

๒. ข้อมูลด้านการเกษตรของจังหวัด

๒.๑ พื้นที่ทั้งหมด ๓,๗๕๖,๒๕๐ ไร่ เป็นพื้นที่เกษตรกรรม ๒,๓๕๖,๒๓๓ ไร่ (๖๒.๗๓% ของพื้นที่ทั้งหมด) เป็นพื้นที่ปลูกไม้ผล/ไม้สวน ๒,๒๔๙,๕๕๙ ไร่ ปลูกพืชชนิดอื่น ๆ ๙๕,๘๐๓ ไร่ ปลูกพืชไร่ ๕,๑๕๖ ไร่ ปลูกข้าว ๓,๕๙๖ ไร่ และปลูกสวนผัก ๒,๑๒๐ ไร่

๒.๒ ข้อมูลผลิตภัณฑ์มวลรวมจังหวัดชุมพร (GPP) ปี ๒๕๖๗ ผลิตภัณฑ์มวลรวมจังหวัดชุมพร ณ ราคาประจำปี เท่ากับ ๑๒๐,๒๑๓ ล้านบาท หดตัว -๒.๓๗ % โดยการผลิตภาคเกษตรเป็นตัวขับเคลื่อนเศรษฐกิจของจังหวัด โดยเฉพาะการผลิตยางพารา ปาล์มน้ำมัน และกาแฟ รายได้ประชากร ๒๓๙,๓๖๖ บาท/คน/ปี และ ๑๙,๙๔๗.๑๖ บาท/คน/เดือน เป็นภาคการเกษตร ๖๑,๕๐๑ ล้านบาท (GPP per capita) มีค่าเฉลี่ยผลิตภัณฑ์จังหวัดต่อหัวเท่ากับ ๒๓๙,๓๖๖ บาท เป็นอันดับ ๓ ของภาคใต้ (อันดับ ๑ จังหวัดภูเก็ต และอันดับ ๒ จังหวัดสุราษฎร์ธานี) เป็นอันดับที่ ๑๕ ของประเทศ

๒.๓ พืชเศรษฐกิจที่สำคัญ

ชนิดพืช	เกษตรกร (ครัวเรือน/ ทบก.) (ปี ๖๘)	พื้นที่ เพาะปลูก (ไร่)	พื้นที่เก็บเกี่ยว (ไร่)	ผลผลิตรวม (ตัน)	ผลผลิต/ไร่ (กก.)
ปาล์มน้ำมัน	๔๔,๕๐๘	๑,๐๓๘,๕๘๗	๑,๐๑๐,๒๓๑	๓,๓๖๙,๑๒๐	๓,๓๓๕
ยางพารา	๒๒,๘๔๕	๕๙๖,๒๒๓	๕๖๐,๕๓๑	๑๒๐,๕๑๔	๒๑๕
ทุเรียน	๓๑,๘๓๙	๓๓๔,๕๗๖	๒๔๐,๗๗๕	๒๒๘,๘๔๐	๑,๑๕๘
กาแฟโรบัสต้า	๑,๘๓๒	๓๔,๑๑๔	๓๒,๐๙๓	๒,๔๔๒	๗๖
มะพร้าวผลแก่	๙,๑๕๘	๙๗,๗๕๖	๙๕,๓๕๐	๘๓,๘๔๓,๗๙๓	๘๘๐
มังคุด	๗,๒๘๙	๔๖,๑๗๘	๔๕,๙๔๕	๑๕,๙๓๖	๓๔๗
ลองกอง	๑,๔๑๙	๓,๙๑๔	๓,๙๑๔	๒.๖๑	๑
เงาะ	๓๖๖	๙๕๐	๙๔๒	๑๐๙	๑๑๖
สับปะรดโรงงาน	๙	๖,๔๘๗	๖,๒๗๕	๒๘,๘๑๖	๔,๕๙๒
ข้าวนาปี	๒๓๒	๑,๗๘๑	๑,๗๗๐	๗๓๒	๔๑๔
ข้าวนาปรัง	๒๓๒	๕๕๒	๕๕๒	๒๕๑	๔๕๕

ที่มา : สำนักงานเกษตรจังหวัดชุมพร , สำนักงานเศรษฐกิจการเกษตร ข้อมูลเอกภาพ ปี ๒๕๖๘/๒๕๖๙

๒.๔ สัตว์เศรษฐกิจที่สำคัญ

ชนิดสัตว์	เกษตรผู้เลี้ยง (ราย)	จำนวน (ตัว)	ราคา (บาท/	มูลค่า (ล้านบาท)
โคเนื้อ	๖,๙๐๘	๖,๕๕๙	๗๐	๗๗
โคนม	๒๗	๖๐๖	๒๒.๘๓	๓๖.๗๕
สุกร	๑,๕๙๕	๑๖๒,๘๔๐	๘๐	๙๙๗
ไก่เนื้อ	๑๓๐	๒,๕๐๐,๗๕๕	๔๖	๖๗
ไข่ไก่	๑,๒๔๑	๙๔,๐๐๔,๒๓๕ ฟอง	๓.๙ บาท/ฟอง	๓๖๖
แพะ	๒๙๔	๘,๕๕๗	๑๑๐	๑๐.๕๙

ที่มา : สำนักงานปศุสัตว์จังหวัดชุมพร ณ เดือนพฤษภาคม ๒๕๖๙

๒.๕ สัตว์น้ำเศรษฐกิจที่สำคัญ

ชนิด	เกษตรกรผู้เลี้ยง	ปริมาณผลผลิต (ตัน)	ราคา (บาท)	มูลค่า (ล้านบาท)
กุ้งขาวแวนนาไม	๒๙๙	๗๓๑.๒๕๘	๑๕๒.๔๒	๑๑๑,๔๕๘,๓๓๖
กุ้งกุลาดำ		๘๔.๒๓๒	๔๓.๙๗	๙,๓๔๔,๘๘๕.๕๕

ที่มา : สำนักงานประมงจังหวัดชุมพร ณ เดือนพฤษภาคม ๒๕๖๙

๒.๖ สินค้าเด่น/สินค้า GI จำนวน ๗ ชนิด ได้แก่

๑) กล้วยเล็บมือนาง มีลักษณะ ผลเล็ก ปลายผลเรียว เรียงติดกันคล้ายนิ้วมือของผู้หญิง มีเนื้อสีเหลืองทอง ผลสุกเนื้อนุ่ม เนื้อแน่นไม่เหลวหรือกระด้าง ไม่มีเมล็ด เปลือกบาง ก้านผลสั้นและแข็ง รสชาติหวานมีกลิ่นหอม พื้นที่ปลูกต้องปลูกในจังหวัดชุมพร เท่านั้น

๒) ข้าวเหลืองปะทิวชุมพร เป็นข้าวพื้นเมืองพันธุ์หนัก ไวต่อช่วงแสง ปลูกได้เฉพาะฤดูนาปี ลักษณะ มีเปลืองสีเหลือง ยาวเรียวประมาณ ๓.๓ มิลลิเมตร เมื่อหุงสุกแล้วจะร่วน ไม่เกาะกันเป็นก้อน หุงขึ้นหม้อ เมื่อแปรรูปเป็นเส้นจะได้เส้นที่เหนียว ไม่ยุ่ยหรือขาดง่าย การเพาะปลูกได้รับน้ำจากทางตะวันตกของเทือกเขาตะนาวศรีและเทือกเขาภูเก็ต เป็นต้นน้ำของแม่น้ำท่าตะเภา แม่น้ำสวี แม่น้ำหลังสวน พื้นดินเป็นดินเค็มน้ำกร่อย เป็นพื้นที่ใกล้ทะเล ต้องผลิตในพื้นที่จังหวัดชุมพร ส่วนมากใน อ. ปะทิว

๓) กาแฟเขาทะลุ เป็นกาแฟสายพันธุ์โรบัสต้า ที่ได้จากผลกาแฟสด ปลูกบนพื้นที่ระดับความสูง ๒๐๐ – ๓๐๐ เมตร จากระดับน้ำทะเล ในเขตตำบลเขาทะลุ อำเภอสวี จังหวัดชุมพร (ต้องอยู่ในเขต ตำบลเขาทะลุของอำเภอสวีเท่านั้น) ตำบลเขาทะลุมีพื้นที่ จำนวนไร่และผลิต เป็นข้อมูลทางการค้าไม่สามารถเผยแพร่ได้

๔) กาแฟถ้ำสิงห์ชุมพร กาแฟพันธุ์โรบัสต้า ที่ปลูกในพื้นที่ราบเชิงเขาหินปูนระดับความสูง ๘๕ – ๑๒๐ เมตร จากระดับน้ำทะเล เมื่อนำมาแปรรูปเป็นกาแฟคั่วบด จะมีรสชาติเข้ม กลมกล่อม ไม่เปรี้ยว ไม่ฝาด และหอมกลิ่นผลไม้คล้ายเชอรี่

๕) กล้วยหอมทองละแม เป็นกล้วยหอมทองที่มีผลขนาดกลางถึงใหญ่ ยาว หน้าตัดเหลี่ยม รสชาติอมเปรียวเล็กน้อย โดยมีพื้นที่เพาะปลูกใช้หน่อกล้วยจากอำเภอละแม ความสูงประมาณ ๓๐ – ๔๐ เมตร

๖) ทุเรียนชุมพร ทุเรียนพันธุ์หมอนทอง ที่ได้รับการขึ้นทะเบียนเป็นสิ่งบ่งชี้ทางภูมิศาสตร์ (GI) ลำดับที่ ๖ ของจังหวัดชุมพร มีจุดเด่นคือผลกลมรี เปลือกบาง เนื้อหนาเนียนละเอียด สีเหลืองอ่อน มีรสชาติหวานมัน กลิ่นหอม ไม่ฉุน และมีเมล็ดเล็กหรือลีบ ซึ่งแตกต่างจากทุเรียนหมอนทองที่ปลูกในพื้นที่อื่น

๗) สับปะรดสวี โดดเด่นด้วยสายพันธุ์ควีน (ตาดำ) ปลูกในพื้นที่อำเภอสวี และอำเภอใกล้เคียง การันตีความอร่อยด้วยรสชาติหวานกรอบ เนื้อสีเหลืองละเอียด แห้งไม่ฉ่ำน้ำ และมีกลิ่นหอมเป็นเอกลักษณ์

๒.๗ ร้านค้า กลุ่ม/องค์กร ที่ผลิตและจำหน่ายสินค้า OTOP ๙ อันดับแรกของจังหวัด ได้แก่

๑. ร้านดรีม แหล่งรับซื้อวัตถุดิบ ๑๑๙ ถนนเขาเงิน ตำบลขันเงิน อำเภอหลังสวน จังหวัดชุมพร โทร. ๐๙ ๔๒๘๗ ๘๙๔๗

๒. กลุ่มแปรรูปผลผลิตทางการเกษตร แหล่งรับซื้อวัตถุดิบ ๘/๓ หมู่ที่ ๔ ตำบลทะเลทรัพย์ อำเภอปะทิว จังหวัดชุมพร โทร. ๐๘ ๙๘๖๖ ๒๖๘๒

๓. กลุ่มเกษตรกรพ่อตาหินช้าง แหล่งรับซื้อวัตถุดิบ ๒๕๖ หมู่ที่ ๓ ตำบลสลุย อำเภอท่าแซะ จังหวัดชุมพร โทร. ๐๘ ๑๘๙๓ ๓๗๐๔

๔. สหกรณ์ปลูกกาแฟจังหวัดชุมพร จำกัด แหล่งรับซื้อวัตถุดิบ ๒๗๔ หมู่ที่ ๙ ตำบลท่าแซะ อำเภอท่าแซะ จังหวัดชุมพร โทร. ๐ ๗๗๕๙ ๙๖๘๓

๕. สหกรณ์การเกษตรบ้านพันวาล จำกัด ตราเปิดใจ แหล่งรับซื้อวัตถุดิบ ๙๖ หมู่ที่ ๑๑ ตำบลรับร่อ อำเภอท่าแซะ จังหวัดชุมพร โทร. ๐๘ ๒๒๗๘ ๗๘๘๒

๖. กลุ่มเกษตรกรทำสวนเขาทะลุ แหล่งรับซื้อวัตถุดิบ ๑๔/๑ หมู่ที่ ๕ ตำบลเขาทะลุ อำเภอสวี จังหวัดชุมพร โทร. ๐ ๗๗๖๒ ๐๐๐๙

๗. บริษัท เอสทีคอฟฟี่แอนด์แสงทอง ๑๙๘๒ จำกัด แหล่งรับซื้อวัตถุดิบ ๑๒๔ หมู่ที่ ๗ ตำบลนาโพธิ์ อำเภอสวี จังหวัดชุมพร โทร. ๐ ๗๗๕๓ ๑๑๕๓

๘. วิสาหกิจชุมชนกลุ่มกาแฟบ้านถ้ำสิงห์ แหล่งรับซื้อวัตถุดิบ ๑๘ หมู่ที่ ๑ ตำบลถ้ำสิงห์ อำเภอเมืองชุมพร จังหวัดชุมพร โทร. ๐๘ ๙๒๙๒ ๑๙๑๙

๙. บริษัท คอฟฟี่ฟาร์มเมอร์ (ประเทศไทย) จำกัด แหล่งรับซื้อวัตถุดิบ ๑๒/๒ หมู่ที่ ๖ ตำบลทุ่งตะไคร อำเภอทุ่งตะโก จังหวัดชุมพร

๒.๘ โครงการชุมชนท่องเที่ยว OTOP นวัตวิถี ๒๙ แห่ง ได้แก่

๑. บ้านเกาะเสม็ด หมู่ที่ ๓ ตำบลบางสน อำเภอปะทิว จังหวัดชุมพร
๒. บ้านท่าแอต หมู่ที่ ๗ ตำบลปากคลอง อำเภอปะทิว จังหวัดชุมพร
๓. บ้านแหลมแท่น หมู่ที่ ๑ ตำบลชุมโค อำเภอปะทิว จังหวัดชุมพร
๔. บ้านหน้าทับ หมู่ที่ ๑ ตำบลบางสน อำเภอปะทิว จังหวัดชุมพร
๕. บ้านชายทะเล หมู่ที่ ๕ ตำบลสะพลี อำเภอปะทิว จังหวัดชุมพร
๖. บ้านหินเภาพัฒนา หมู่ที่ ๑๗ ตำบลรับร่อ อำเภอท่าแซะ จังหวัดชุมพร
๗. บ้านพันวาล ๔ หมู่ที่ ๒๐ ตำบลรับร่อ อำเภอท่าแซะ จังหวัดชุมพร
๘. บ้านน้ำหัก หมู่ที่ ๑๐ ตำบลท่าแซะ อำเภอท่าแซะ จังหวัดชุมพร
๙. บ้านห้วยใหญ่ หมู่ที่ ๒ ตำบลสองพี่น้อง อำเภอท่าแซะ จังหวัดชุมพร
๑๐. บ้านจันทึง หมู่ที่ ๕ ตำบลหินแก้ว อำเภอท่าแซะ จังหวัดชุมพร
๑๑. บ้านช่องบอน หมู่ที่ ๕ ตำบลเขาทะลุ อำเภอสวี จังหวัดชุมพร
๑๒. บ้านหาดทรายรี หมู่ที่ ๘ ตำบลท่าหิน อำเภอสวี จังหวัดชุมพร
๑๓. บ้านเสียบญวน หมู่ที่ ๕ ตำบลด่านสวี อำเภอสวี จังหวัดชุมพร
๑๔. บ้านทอนอม หมู่ที่ ๖ ตำบลช่องไม้แก้ว อำเภอทุ่งตะโก จังหวัดชุมพร
๑๕. บ้านปากตะโก หมู่ที่ ๑ ตำบลปากตะโก อำเภอทุ่งตะโก จังหวัดชุมพร
๑๖. บ้านบกไฟ หมู่ที่ ๓ ตำบลปากทรง อำเภอพะโต๊ะ จังหวัดชุมพร
๑๗. บ้านเขาตะเภาทอง หมู่ที่ ๑ ตำบลพะโต๊ะ อำเภอพะโต๊ะ จังหวัดชุมพร
๑๘. บ้านท่าตีน หมู่ที่ ๗ ตำบลพะโต๊ะ อำเภอพะโต๊ะ จังหวัดชุมพร
๑๙. บ้านประสานมิตร หมู่ที่ ๑๘ ตำบลพะโต๊ะ อำเภอพะโต๊ะ จังหวัดชุมพร
๒๐. บ้านบากแดง หมู่ที่ ๑๒ ตำบลวังตะกอ อำเภอหลังสวน จังหวัดชุมพร
๒๑. บ้านเกาะพิทักษ์ หมู่ที่ ๑๔ ตำบลบางน้ำจืด อำเภอหลังสวน จังหวัดชุมพร
๒๒. บ้านกลางอ่าว ๒ หมู่ที่ ๑๔ ตำบลบางมะพร้าว อำเภอหลังสวน จังหวัดชุมพร
๒๓. บ้านปากน้ำ หมู่ที่ ๑ ตำบลละแม อำเภอละแม จังหวัดชุมพร
๒๔. บ้านหาดสูง หมู่ที่ ๓ ตำบลละแม อำเภอละแม จังหวัดชุมพร
๒๕. บ้านทรายทอง หมู่ที่ ๔ ตำบลละแม อำเภอละแม จังหวัดชุมพร
๒๖. บ้านทรัพย์ทวี หมู่ที่ ๑๙ ตำบลละแม อำเภอละแม จังหวัดชุมพร
๒๗. บ้านทุ่งคาวัด หมู่ที่ ๑ ตำบลทุ่งคาวัด อำเภอละแม จังหวัดชุมพร
๒๘. บ้านปากหาด หมู่ที่ ๓ ตำบลท่ายาง อำเภอเมืองชุมพร จังหวัดชุมพร
๒๙. บ้านปากคลองพนังตัก หมู่ที่ ๗ ตำบลนาทุ่ง อำเภอเมืองชุมพร จังหวัดชุมพร

๒.๙ สหกรณ์/กลุ่มเกษตรกร

๑) จำนวนสหกรณ์การเกษตรในจังหวัด ๓๒ สหกรณ์ จากทั้งหมด ๕๕ สหกรณ์
สมาชิกสหกรณ์ทั้งหมด ๖๐,๙๗๕ ราย

๒) การจัดชั้นสหกรณ์ในจังหวัด ที่มีผลในปีงบประมาณ พ.ศ. ๒๕๖๘

สหกรณ์/กลุ่มเกษตรกร	จำนวน
สหกรณ์ชั้น ๑	๑๕
สหกรณ์ชั้น ๒	๙
สหกรณ์ชั้น ๓	๓๑
กลุ่มเกษตรกรชั้น ๑	๑
กลุ่มเกษตรกรชั้น ๒	๗
กลุ่มเกษตรกรชั้น ๓	๑๐

๓) มูลค่าธุรกิจสหกรณ์ ๘,๔๓๐.๒๔ ล้านบาท
มูลค่าธุรกิจกลุ่มเกษตรกร ๑๗๐.๖๘ ล้านบาท

ที่มา : สำนักงานสหกรณ์จังหวัดชุมพร , เดือนพฤษภาคม ๒๕๖๙

๒.๑๐ ข้อมูลการรับรองมาตรฐานสินค้าเกษตร GAP จังหวัดชุมพร

๑. ด้านพืช

การส่งเสริมการรับรองรองมาตรฐานสินค้าเกษตร GAP ของจังหวัดชุมพร มีเกษตรกรที่ดำเนินการปลูกพืชและเข้าสู่การรับรองมาตรฐาน GAP จำนวนทั้งสิ้น ๒๓,๙๖๖ ราย จำนวน ๒๕,๙๔๗ แปลง พื้นที่ ๑๙๗,๑๒๓.๕๔ ไร่ โดยสินค้าทุเรียนได้รับการรับรองมากที่สุด มีจำนวนเกษตรกร ๑๙,๘๑๒ ราย จำนวน ๒๑,๓๗๓ แปลง พื้นที่ ๑๗๓,๐๑๐.๒๔ ไร่ รองลงมาสินค้ามังคุด เกษตรกรจำนวน ๒,๘๔๙ ราย จำนวน ๓,๐๓๔ แปลง พื้นที่ ๑๔,๘๒๓.๓๐ ไร่ และลำดับที่ ๓ สินค้ามะพร้าว เกษตรกรจำนวน ๒๗๒ ราย จำนวน ๓๑๘ แปลง พื้นที่ ๒,๐๑๔.๕๐ ไร่ ตามลำดับ

ที่	ชนิดพืช	จำนวนเกษตรกร (ราย)	จำนวนแปลง/ฟาร์ม	จำนวนพื้นที่ (ไร่)
๑	ทุเรียน	๑๙,๘๑๒	๒๑,๓๗๓	๑๗๓,๐๑๐.๒๔
๒	มังคุด	๒,๘๔๙	๓,๐๓๔	๑๔,๘๒๓.๓๐
๓	มะพร้าวแก่	๒๗๒	๓๑๘	๒,๐๑๔.๕๐
๔	ปาล์มน้ำมัน	๑๘๕	๒๔๒	๓,๒๑๕.๕๐
๕	กาแฟ	๑๓๑	๑๓๑	๘๐๘.๙๕
๖	กล้วยหอมทอง	๑๔๙	๑๕๗	๙๗๘.๘๕
๗	กล้วยเล็บมือนาง	๔๘	๔๘	๒๘๑
๘	หมาก	๒๕	๒๕	๘๑.๘๐
๙	หม่อนไหม	๒๕	๒๖	๒๓.๕๐
๑๐	โกโก้	๑๐	๑๐	๔๓
๑๑	เห็ด	๑๑	๑๑	๑.๕๑
๑๒	ลองกอง	๒๖	๒๖	๑๓๘.๙๗
๑๓	เงาะ	๘	๘	๙.๖๐

ที่	ชนิดพืช	จำนวนเกษตรกร (ราย)	จำนวนแปลง/ ฟาร์ม	จำนวนพื้นที่ (ไร่)
๑๔	สับปะรด	๒	๒	๑๑.๒๕
๑๕	อื่นๆ เช่น พืชผัก ไฮโดรโปนิกส์ กระท่อม สละ เครื่องเทศ เป็นต้น	๔๑๓	๕๓๖	๑,๖๘๑.๕๗๑๓
๑๖	ข้าว	-	-	-
รวม		**๒๓,๙๖๖**	**๒๕,๙๔๗ แปลง**	**๑๙๗,๑๒๓.๕๔**

ที่มา : ศูนย์วิจัยและพัฒนาการเกษตรชุมพร, สำนักวิจัยและพัฒนาการเกษตรเขตที่ ๗, เดือนเมษายน ๒๕๖๙

➢ **การรับรองมาตรฐานเกษตรอินทรีย์ด้านพืช**

เกษตรกร (ราย)	แปลง	พื้นที่ (ไร่)
๙	**๖๗**	**๕๑.๑๐**

➢ **การทำสวนยางตามมาตรฐานการจัดการป่าไม้อย่างยั่งยืน FSC)**

เกษตรกร (ราย)	พื้นที่ (ไร่)
๙๓	**๙๕๘.๓๑๒๕**

ที่มา : การยางแห่งประเทศไทยจังหวัดชุมพร, เดือนเมษายน ๒๕๖๙

๒. ด้านปศุสัตว์

ข้อมูลด้านการรับรองมาตรฐานสินค้าด้านปศุสัตว์

การรับรองมาตรฐาน Good Agricultural Practices : GAP ด้านปศุสัตว์ มี ๗ ชนิด ได้รับการรับรองมากที่สุดคือ ไก่เนื้อ เกษตรกร จำนวน ๔๒ ราย ๔๒ ฟาร์ม รองลงมาคือสุกร เกษตรกร จำนวน ๖๕ ราย ๖๕ ฟาร์ม ไก่ไข่ เกษตรกร จำนวน ๘ ราย ๘ ฟาร์ม โคนม จำนวน ๗ ราย ๗ ฟาร์ม ผึ้ง ๔ ราย ๔ ฟาร์ม โคเนื้อ ๑ ราย ๑ ฟาร์ม แปลงหญ้า ๑ ราย ๑ ฟาร์ม ตามลำดับ

แสดงข้อมูลการรับรองมาตรฐาน Good Agricultural Practices : GAP ด้านปศุสัตว์

ชนิดฟาร์ม	ปี						จำนวนเกษตรกร	จำนวนฟาร์ม	จำนวนพื้นที่ (ไร่)
	๒๕๖๔	๒๕๖๕	๒๕๖๖	๒๕๖๗	๒๕๖๘	๒๕๖๙			
ไก่เนื้อ	๓๔	๓๘	๔๐	๔๐	๔๕	๔๒	๔๒	๔๒	๑๒๖
สุกร	๔๖	๕๐	๕๒	๕๒	๖๑	๖๕	๖๕	๖๕	๑๙๕
ไก่ไข่	๒	๒	๒	๒๓	๘	๘	๘	๘	๓๒
โคนม	๑	๑	๑	๔	๗	๗	๗	๗	๔๕
ผึ้ง	๒	๓	๓	๓	๔	๔	๔	๔/๖,๐๖๐ รัง	-
โคเนื้อ	-	-	-	-	๑	๑	๑	๑	๕
แปลงหญ้า	-	-	-	๑	๑	๑	๑	๑	๘
รวม							**๑๒๘**	**๑๒๘**	**๔๑๑**

ที่มา : สำนักงานปศุสัตว์จังหวัดชุมพร, ศูนย์ส่งเสริมเทคโนโลยีการเกษตรด้านแมลงเศรษฐกิจจังหวัดชุมพร ณ วันที่ ๑๐ เมษายน ๒๕๖๙

ตารางแสดงข้อมูล แสดงข้อมูลการรับรองมาตรฐาน Good farming management : GFM ด้านปศุสัตว์

ชนิดฟาร์ม	จำนวนฟาร์ม
ไก่พื้นเมือง	๓๙๖
สุกร	๑๑๒
โคเนื้อ	๗๘
แพะ	๔๗
โคนม	๒๘
ไก่ไข่	๑๖
เป็ด	๑๕
รวม	**๖๙๒**

ที่มาข้อมูล : สำนักงานปศุสัตว์จังหวัดชุมพร, กุมภาพันธ์ ๒๕๖๙

การส่งเสริมและรับรองภายใต้โครงการเนื้อสัตว์ปลอดภัยใส่ใจผู้บริโภค (ปศุสัตว์ OK.)

ที่	ชนิดสัตว์	จำนวนเกษตรกร (ราย)	จำนวนฟาร์ม
๑	เนื้อ OK	๙๕	๙๕
๒	ไข่ OK	๔๒	๔๒

ที่มา : สำนักงานปศุสัตว์จังหวัดชุมพร, เมษายน ๒๕๖๙

หมายเหตุ: เนื้อ OK = เนื้อสัตว์ที่ได้รับใบรับรองโครงการเนื้อสัตว์ปลอดภัย ใส่ใจผู้บริโภค (ปศุสัตว์OK)

ไข่ OK = ไข่สดที่ได้รับใบรับรองโครงการเนื้อสัตว์ปลอดภัย ใส่ใจผู้บริโภค (ปศุสัตว์OK)

๓. ข้อมูลด้านการรับรองมาตรฐานสินค้าด้านประมง

การส่งเสริมการรับรองมาตรฐานสินค้าเกษตร Good Agricultural Practices : GAP ด้านประมง มีการรับรองสินค้ากุ้งขาวแวนนาไมมากที่สุด เกษตรกร จำนวน ๒๐๗ ราย ๒๐๗ ฟาร์ม พื้นที่เลี้ยง ๕,๒๔๔.๒๖ ไร่ รองลงมา ปลาดุก และเพรียงทราย เกษตรกรจำนวน ๖ ราย ๖ ฟาร์ม พื้นที่เลี้ยง ๕๑.๑๓ ไร่ และ ๑๐.๗๘ ไร่ ตามลำดับ และปลากะพง เกษตรกรจำนวน ๔ ราย ๔ ฟาร์ม พื้นที่ ๒๒.๕๓ ไร่ กุ้งลาดำ เกษตรกรจำนวน ๓ ราย ๓ ฟาร์ม พื้นที่เลี้ยง ๙๘.๑๗ ไร่

แสดงการรับรองมาตรฐานสินค้า GAP ด้านประมง

ที่	ชนิดสัตว์	จำนวนเกษตรกร (ราย)	จำนวนฟาร์ม	จำนวนพื้นที่ (ไร่)
๑	กุ้งขาวแวนมาไม	๒๐๗	๒๐๗	๕,๒๔๔.๒๖
๒	ปลาดุก	๖	๖	๕๑.๑๓
๓	ปลากะพง	๔	๔	๒๒.๕๓
๔	กุ้งกุลาดำ	๓	๓	๙๘.๑๗
๕	ปูทะเล	๒	๒	๓๗
๖	อื่นๆ (ระบุ)			
	ปลาสวยงามทะเล	๒	๒	๐.๘๗๕
	เพรียงทราย	๖	๖	๑๐.๗๘
รวม		**๒๓๐**	**๒๓๐**	**๕,๔๖๔.๗๔๕**

ที่มา : สำนักงานประมงจังหวัดชุมพร, มิถุนายน ๒๕๖๙

๒. แผนงานโครงการและงบประมาณที่ได้รับการจัดสรรของหน่วยงานสังกัดกระทรวงเกษตรและสหกรณ์ในจังหวัดชุมพร

๒.๑ งบประมาณ ปี ๒๕๖๙ ไตรมาสที่ ๒ รวมทั้งสิ้น ๕๘๘,๕๙๗,๙๓๕.๒๔ บาท

แผนงานโครงการจำนวน ๒๔๘ โครงการ งบประมาณทั้งสิ้น ๕๘๘,๕๙๗,๙๓๕.๒๔ บาท จำแนกเป็นงบประมาณ งบปกติ ๕๔๐,๕๙๖,๒๑๗.๘๔ บาท งบจังหวัด ๑๑,๘๕๑,.๘๐ บาท และงบประมาณอื่น ๆ ๓๖,๑๔๙,๘๖๔.๖๐ บาท ผลการเบิกจ่าย ๒๘๕,๘๕๒,๕๙๒.๕๖ คิดเป็นร้อยละ ๔๘.๕๗

๒.๒ งบประมาณของส่วนราชการต้นสังกัด (Function Base)

- **สำนักงานเกษตรและสหกรณ์จังหวัดชุมพร**

งบประมาณรวมทั้งสิ้น ๓,๓๔๔,๒๔๒.๘๐ บาท ผลการเบิกจ่าย ๑,๘๐๗,๘๖๑.๓๑ บาท คิดเป็นร้อยละ ๕๔.๐๖ มีทั้งหมด ๑๐ โครงการ ดำเนินการแล้วเสร็จ ๒ โครงการ อยู่ระหว่างดำเนินการ ๘ โครงการ

- **โครงการก่อสร้างสำนักชลประทานที่ ๑๔**

งบประมาณรวมทั้งสิ้น ๑๕๗,๙๐๘,๒๘๘.๐๑ บาท ผลการเบิกจ่าย ๑๐๗,๙๓๒,๑๕๔.๕๑ บาท คิดเป็นร้อยละ ๖๘.๓๕ มีทั้งหมด ๑ โครงการ อยู่ระหว่างดำเนินการ ๑ โครงการ

- **โครงการชลประทานชุมพร**

งบประมาณรวมทั้งสิ้น ๒๑๔,๗๒๔,๓๒๗.๘๓ ล้านบาท ผลการเบิกจ่าย ๘๐,๘๔๓,๐๑๕.๐๙ ล้านบาท คิดเป็นร้อยละ ๓๗.๖๕ มีทั้งหมด ๖ โครงการ อยู่ระหว่างดำเนินการ ๖ โครงการ

- **สำนักงานตรวจบัญชีสหกรณ์ชุมพร**

งบประมาณรวมทั้งสิ้น ๖,๐๕๘,๓๑๐ ล้านบาท ผลการเบิกจ่าย ๓,๐๖๘,๘๓๒.๐๖ ล้านบาท คิดเป็นร้อยละ ๕๐.๖๕ มีทั้งหมด ๑๙ โครงการ อยู่ระหว่างดำเนินการ ๑๗ โครงการ ดำเนินการแล้วเสร็จ ๒ โครงการ

- **สำนักงานประมงจังหวัดชุมพร**

งบประมาณรวมทั้งสิ้น ๒,๔๘๓,๐๐๒ ล้านบาท ผลการเบิกจ่าย ๑,๙๗๑,๕๒๔ ล้านบาท คิดเป็นร้อยละ ๗๙.๔๐ มีทั้งหมด ๑๕ โครงการ อยู่ระหว่างดำเนินการ ๑๕ โครงการ

- **ศูนย์วิจัยและพัฒนาการเพาะเลี้ยงสัตว์น้ำชายฝั่งชุมพร**

งบประมาณรวมทั้งสิ้น ๙,๘๐๐,๖๖๔ บาท ผลการเบิกจ่าย ๔,๘๖๙,๗๒๓.๒๑ บาท คิดเป็นร้อยละ ๔๙.๖๙ มีทั้งหมด ๘ โครงการ อยู่ระหว่างดำเนินการ ๘ โครงการ

- **ศูนย์วิจัยและพัฒนาพันธุกรรมสัตว์น้ำชุมพร**

งบประมาณรวมทั้งสิ้น ๙,๗๔๑,๗๗๒ บาท ผลการเบิกจ่าย ๓,๙๐๔,๘๘๖.๙๑ บาท คิดเป็นร้อยละ ๔๐.๐๘ มีทั้งหมด ๖ โครงการ อยู่ระหว่างดำเนินการ ๖ โครงการ

- **ศูนย์วิจัยและพัฒนาประมงทะเลชุมพร**

งบประมาณรวมทั้งสิ้น ๑๐,๔๖๗,๔๐๐ บาท ผลการเบิกจ่าย ๔,๙๗๐,๖๘๒.๗๖ บาท คิดเป็นร้อยละ ๔๗.๔๙ มีทั้งหมด ๖ โครงการ อยู่ระหว่างดำเนินการ ๖ โครงการ

- **ศูนย์ป้องกันและปราบปรามประมงทะเลชุมพร**

งบประมาณรวมทั้งสิ้น ๙๓๙,๓๐๐ บาท ผลการเบิกจ่าย ๓๒๑,๒๒๐ บาท คิดเป็นร้อยละ ๓๔.๒๐ มีทั้งหมด ๒ โครงการ อยู่ระหว่างดำเนินการ ๒ โครงการ

- **ศูนย์วิจัยและพัฒนาอาหารสัตว์ชุมพร**

งบประมาณรวมทั้งสิ้น ๒,๐๔๒,๓๑๓ บาท ผลการเบิกจ่าย ๑,๕๔๓,๓๑๒.๐๙ บาท คิดเป็นร้อยละ ๗๕.๕๗ มีทั้งหมด ๕ โครงการ อยู่ระหว่างดำเนินการ ๕ โครงการ

● **สำนักงานปศุสัตว์จังหวัดชุมพร**

งบประมาณรวมทั้งสิ้น ๑๑,๑๒๘,๕๕๙ บาท ผลการเบิกจ่าย ๕,๑๒๙,๓๖๔.๔๗ บาท คิดเป็นร้อยละ ๔๖.๐๙ มีทั้งหมด ๑๒ โครงการ อยู่ระหว่างดำเนินการ ๑๒ โครงการ ดำเนินการแล้วเสร็จ ๑ โครงการ

● **ด่านกักกันสัตว์ชุมพร**

งบประมาณรวมทั้งสิ้น ๕,๐๑๔,๖๘๓ บาท ผลการเบิกจ่าย ๒,๖๐๖,๑๕๐.๘๒ บาท คิดเป็นร้อยละ ๕๑.๙๗ มีทั้งหมด ๓ โครงการ อยู่ระหว่างดำเนินการ ๓ โครงการ

● **สถานีพัฒนาที่ดินชุมพร**

งบประมาณรวมทั้งสิ้น ๑๑,๘๕๗,๕๐๐ บาท ผลการเบิกจ่าย ๔,๑๕๔,๘๗๕ บาท คิดเป็นร้อยละ ๓๕.๐๔ มีทั้งหมด ๑๐ โครงการ อยู่ระหว่างดำเนินการ ๑๐ โครงการ

● **ศูนย์วิจัยพืชสวนชุมพร**

งบประมาณรวมทั้งสิ้น ๖๐,๕๘๙,๙๒๓ บาท ผลการเบิกจ่าย ๒๘,๔๖๘,๙๐๘.๕๗ บาท คิดเป็นร้อยละ ๔๖.๙๙ มีทั้งหมด ๑๒ โครงการ อยู่ระหว่างดำเนินการ ๑๒ โครงการ

● **ศูนย์วิจัยและพัฒนาการเกษตรชุมพร**

งบประมาณรวมทั้งสิ้น ๑๐,๐๐๔,๑๖๕ บาท ผลการเบิกจ่าย ๕,๔๙๗,๑๑๕.๗๕ บาท คิดเป็นร้อยละ ๕๔.๙๕ มีทั้งหมด ๑๐ โครงการ อยู่ระหว่างดำเนินการ ๑๐ โครงการ

● **ศูนย์ส่งเสริมเทคโนโลยีการเกษตรด้านแมลงเศรษฐกิจ จังหวัดชุมพร**

งบประมาณรวมทั้งสิ้น ๓๕๓,๕๐๐ บาท ผลการเบิกจ่าย ๑๐๑,๗๒๐ บาท คิดเป็นร้อยละ ๒๘.๗๘ มีทั้งหมด ๒ โครงการ อยู่ระหว่างดำเนินการ ๒ โครงการ

● **สำนักงานเกษตรจังหวัดชุมพร**

งบประมาณรวมทั้งสิ้น ๑๔,๔๗๐,๓๕๕ บาท ผลการเบิกจ่าย ๖,๘๑๐,๐๘๑ บาท คิดเป็นร้อยละ ๔๗.๐๖ มีทั้งหมด ๒๔ โครงการ อยู่ระหว่างดำเนินการ ๒๓ โครงการ ดำเนินการแล้วเสร็จ ๑ โครงการ

● **สำนักงานสหกรณ์จังหวัดชุมพร**

งบประมาณรวมทั้งสิ้น ๘,๗๐๑,๙๔๒ บาท ผลการเบิกจ่าย ๘,๗๐๑,๙๔๒ บาท คิดเป็นร้อยละ ๖๕.๗๒ มีโครงการทั้งหมด ๑๙ โครงการ อยู่ระหว่างดำเนินการ ๑๙ โครงการ

● **สำนักงานการปฏิรูปที่ดินจังหวัดชุมพร**

งบประมาณรวมทั้งสิ้น ๒๖,๔๔๗,๙๑๑.๖๐ บาท ผลการเบิกจ่าย ๓,๔๑๘,๖๑๐.๓๖ บาท คิดเป็นร้อยละ ๑๒.๙๓ มีทั้งหมด ๒๗ โครงการ อยู่ระหว่างดำเนินการ ๒๗ โครงการ

● **การยางแห่งประเทศไทยจังหวัดชุมพร**

งบประมาณรวมทั้งสิ้น ๕,๒๖๕,๕๘๕ บาท ผลการเบิกจ่าย ๑,๒๙๐,๗๘๓.๕๐ บาท คิดเป็นร้อยละ ๒๔.๕๑ มีทั้งหมด ๘ โครงการ อยู่ระหว่างดำเนินการ ๘ โครงการ

● **สำนักงานหม่อนไหมเฉลิมพระเกียรติสมเด็จพระนางเจ้าสิริกิติ์ พระบรมราชินีนาถ เขต ๕**

งบประมาณรวมทั้งสิ้น ๙,๘๗๐,๓๗๐ บาท ผลการเบิกจ่าย ๖,๒๘๗,๙๒๔.๖๗ บาท คิดเป็นร้อยละ ๖๓.๗๑ มีโครงการทั้งหมด ๒๒ โครงการ อยู่ระหว่างดำเนินการ ๒๑ โครงการ ดำเนินการแล้วเสร็จ ๑ โครงการ

● **ศูนย์หม่อนไหมเฉลิมพระเกียรติฯ ชุมพร**

งบประมาณรวมทั้งสิ้น ๕,๙๕๒,๓๘๙ บาท ผลการเบิกจ่าย ๓,๗๐๖,๐๙๖.๙๐ บาท คิดเป็นร้อยละ ๖๒.๒๖ มีโครงการทั้งหมด ๑๘ โครงการ อยู่ระหว่างดำเนินการ ๑๗ โครงการ ดำเนินการแล้วเสร็จ ๑ โครงการ

● **ด่านตรวจประมงชุมพร**

งบประมาณรวมทั้งสิ้น ๑,๔๓๑,๔๓๓ บาท ผลการเบิกจ่าย ๑,๔๒๘,๗๓๐.๘๑ บาท คิดเป็นร้อยละ ๙๙.๘๑ มีโครงการทั้งหมด ๓ โครงการ อยู่ระหว่างดำเนินการ ๓ โครงการ

๒.๓ ผลการดำเนินงาน/ผลการปฏิบัติราชการสำคัญ

(แผนงานโครงการจำแนกตามพืช ชลประทาน ปศุสัตว์ ประมง)

- **ด้านพืช :**
  - **สำนักงานเกษตรจังหวัดชุมพร**

๑) โครงการส่งเสริมและพัฒนาสินค้าเกษตรชีวภาพเพื่อเข้าสู่ห่วงโซ่อุปทานเศรษฐกิจชีวภาพ

เป้าหมาย : เพื่อให้เกิดการเชื่อมโยงการผลิตของเกษตรกรกับโครงการพัฒนามาตรฐานการผลิตยาสมุนไพรของกรมการแพทย์แผนไทยและการแพทย์ทางเลือก ผ่านมาตรฐาน GMP และเพื่อส่งเสริมให้เกษตรกรผลิตพืชสมุนไพรให้มีคุณภาพได้มาตรฐาน และเป็นแหล่งวัตถุดิบสมุนไพรให้กับโรงพยาบาล

ผลสำเร็จที่สำคัญ : เกิดการเชื่อมโยงการผลิตการตลาดที่ชัดเจนระหว่างกลุ่มเกษตรกรผู้ผลิตสมุนไพรและโรงพยาบาลของรัฐที่เข้าร่วมโครงการพัฒนามาตรฐานการผลิตยาสมุนไพร ของกรมการแพทย์แผนไทยและการแพทย์ทางเลือก ผ่านมาตรฐาน GMP ในพื้นที่ และเกษตรกรผู้ผลิตสมุนไพรและเกษตรกรผู้เลี้ยงแมลงเศรษฐกิจมีองค์ความรู้ในการเพิ่มประสิทธิภาพการผลิต สามารถพัฒนาผลผลิตให้มีคุณภาพและสามารถสร้างมูลค่าเพิ่มจากการผลิตสินค้าสมุนไพรและแมลงเศรษฐกิจได้

๒) โครงการระบบส่งเสริมเกษตรแบบแปลงใหญ่เพื่อปรับเพิ่มผลิตภาพการผลิต

เป้าหมาย : ส่งเสริมและพัฒนาการผลิต แปลงใหญ่สินค้าเกษตรด้านพืช (ไม่รวมนาแปลงใหญ่) จำนวน ๒๓ แปลง

ผลสำเร็จที่สำคัญ : กระตุ้นให้เกษตรกรเกิดความอยากรู้ เพื่อสร้างความพร้อมด้านจิตใจ สามารถวิเคราะห์ข้อมูล ปัญหา ความท้ายทาย และโอกาส สามารถแลกเปลี่ยนองค์ความรู้ระหว่างกลุ่มแปลงใหญ่ด้วยเหตุผลทางวิทยาศาสตร์ พร้อมคำนึงถึงการลดการปล่อยก๊าซเรือนกระจกและความมั่นคงทางอาหารในอนาคต เพื่อแก้ไขปัญหา ก้าวข้ามความท้าทายไปสู่ความสำเร็จ และเกษตรกรมีอัตรากำไรสุทธิเพิ่มขึ้นพอเพียงกับค่าใช้จ่ายครัวเรือนตลอดปี นำไปสู่การหลุดพ้นวงจรแห่งความยากจน

๓) โครงการส่งเสริมและพัฒนาสินค้าเกษตรอัตลักษณ์พื้นถิ่นเพื่อเข้าสู่ห่วงโซ่อุปทานเศรษฐกิจสร้างสรรค์

เป้าหมาย : ส่งเสริมให้เกษตรกรใช้เทคโนโลยีและภูมิปัญญาท้องถิ่นในการพัฒนาการผลิต และเพิ่มมูลค่าผลผลิต ตลอดจนการแปรรูปเป็นผลิตภัณฑ์ที่หลากหลาย สามารถพัฒนายกระดับเพื่อเข้าสู่การรับรองมาตรฐานสิ่งบ่งชี้ทางภูมิศาสตร์ (GI : Geographical Indications)

ผลสำเร็จที่สำคัญ : เกษตรกร/กลุ่มเกษตรกรมีองค์ความรู้ในแบบเฉพาะเข้าใจการพัฒนาสินค้าอัตลักษณ์พื้นถิ่นสามารถสร้างอาชีพและรายได้จากสินค้าเกษตรอัตลักษณ์พื้นถิ่น และสามารถส่งเสริมภาพลักษณ์สินค้าเกษตรอัตลักษณ์พื้นถิ่นสู่ผู้บริโภคให้มีความรู้ความเข้าใจถึงถิ่นกำเนิด เกิดการสร้างมูลค่าเพิ่มเกิดการสร้างมูลค่าเพิ่มให้แก่เกษตรกรและแหล่งผลิตด้วยมาตรฐานการรับรอง GI

๔) โครงการตลาดเกษตรกร

เป้าหมาย : เพื่อพัฒนาให้เกษตรกรเป็นผู้ประกอบการที่มีความพร้อมในด้านการบริหารจัดการธุรกิจเกษตรแบบครบวงจร มีความรู้และทักษะด้านการตลาด การใช้เทคโนโลยี สามารถเชื่อมโยงตลาดทั้งในระบบ Offline และ Online

ผลสำเร็จที่สำคัญ : พัฒนาตลาดเกษตรกรให้เป็นอัตลักษณ์ เหมาะสมกับบริบทของพื้นที่มีสินค้าอัตลักษณ์ประจำถิ่น มีความหลากหลาย มีมาตรฐาน สามารถเชื่อมโยงกับตลาดที่หลากหลาย กระจายผลผลิตของเกษตรกรในพื้นที่ได้สร้างการรับรู้ให้บุคคลทั่วไปได้รู้จักอย่างแพร่หลาย

๕) โครงการยกระดับสินค้าเกษตรมูลค่าสูง

เป้าหมาย : เพื่อพัฒนาศักยภาพเกษตรกรที่ปลูกกาแฟและทุเรียน ให้มีความรู้ความเข้าใจเกี่ยวกับเทคโนโลยีการผลิตสินค้าเกษตรให้ได้มาตรฐานตรงตามความต้องการของตลาด

ผลสำเร็จที่สำคัญ : สินค้ากาแฟและทุเรียน ได้รับการพัฒนาปรับเพิ่มประสิทธิภาพการผลิตให้มีผลผลิตต่อไร่เพิ่มมากขึ้น มูลค่าผลผลิตสูงขึ้น เพื่อยกระดับรายได้และความเป็นอยู่ของเกษตรกรไทย

๖) โครงการส่งเสริมการจัดการสุขภาพพืชเพื่อเพิ่มประสิทธิภาพการผลิตสินค้าเกษตร

เป้าหมาย : พัฒนาเกษตรกรให้มีความรู้เกี่ยวกับการจัดการสุขภาพพืชที่ถูกต้องและเหมาะสมภายใต้การเปลี่ยนแปลงของสภาพภูมิอากาศและสิ่งแวดล้อม

ผลสำเร็จที่สำคัญ : เกษตรกรสามารถจัดการสุขภาพพืช (การจัดการศัตรูพืชและการจัดการดิน น้ำ ปุ๋ย) อย่างถูกต้องและเหมาะสมกับสถานการณ์ สภาพพื้นที่ และบริบทของเกษตรกร ด้วยวิธีการที่เป็นมิตรต่อสิ่งแวดล้อม

๗) โครงการส่งเสริมและพัฒนาเกษตรกรและองค์กรเกษตรกร

เป้าหมาย : เสริมสร้างและพัฒนาองค์กรเกษตรกร ให้มีความเข้มแข็ง มีความสามารถในการบริหารจัดการกลุ่มเพิ่มขึ้น สามารถพึ่งพาตนเองได้ มีทักษะการเป็นผู้ประกอบการด้านการเกษตรเบื้องต้น เพื่อสร้างรายได้หรือลดรายจ่ายให้ครัวเรือนและชุมชน

ผลสำเร็จที่สำคัญ : เกษตรกรและองค์กรเกษตรกรในทุกช่วงวัย มีความสามารถในการจัดการองค์ความรู้ ภูมิปัญญาท้องถิ่น โดยใช้เทคโนโลยีและนวัตกรรมการผลิตที่เป็นมิตรต่อสิ่งแวดล้อม บนฐานความคิดริเริ่มสร้างสรรค์มาใช้ในการสร้างมูลค่าเพิ่มของสินค้าและผลิตภัณฑ์ รวมทั้งเกษตรกรหรือองค์กรเกษตรกรที่มีศักยภาพสามารถพัฒนาสู่การเป็นผู้ประกอบการด้านการเกษตร เพื่อก่อให้เกิดการกระจายรายได้ให้กับชุมชนได้อย่างเป็นรูปธรรม เพิ่มความสามารถในการแข่งขัน และมีส่วนแบ่งทางเศรษฐกิจมากยิ่งขึ้น

๘) โครงการพัฒนาทักษะและแนวคิดผู้ประกอบการธุรกิจเกษตร (เกษตรกรปราดเปรื่อง (Smart Farmer)

เป้าหมาย : เพื่อส่งเสริม และพัฒนาศักยภาพของเกษตรกรให้เป็น Smart Farmer และ Young Smart Farmer มีทักษะเป็นเกษตรกรมืออาชีพ พร้อมทั้งยกระดับเป็นผู้ประกอบการเกษตรที่มีศักยภาพในด้านการผลิต การแปรรูป การตลาดสินค้าเกษตร และการบริหารจัดการตลอดห่วงโซ่อุปทาน

ผลสำเร็จที่สำคัญ : เกษตรกรปราดเปรื่องและเกษตรกรรุ่นใหม่ (Smart Farmer & Young Smart Farmer) สามารถเป็นผู้ประกอบการธุรกิจเกษตร มีความรู้และทักษะสำคัญของเกษตรกรไทย การบริหารจัดการฟาร์ม การนำเทคโนโลยีและนวัตกรรมมาเพิ่มประสิทธิภาพการผลิต การแปรรูปและสร้างมูลค่าเพิ่มให้สินค้าเกษตร การผลิตที่เป็นมิตรกับสิ่งแวดล้อม รวมถึงสามารถวิเคราะห์ความเป็นไปได้ของธุรกิจเกษตร และการทำแผนธุรกิจเกษตร ตลอดจนการเชื่อมโยงเครือข่าย Smart Farmer และ Young Smart Farmer ที่สามารถเกื้อหนุนกัน ทั้งด้านการผลิตและการตลาด เพื่อเพิ่มอำนาจต่อรองในตลาด และลดต้นทุนการผลิตลง

๙) โครงการพัฒนาเกษตรกรเพื่อให้บริการทางการเกษตร

เป้าหมาย : สร้างช่างเกษตรท้องถิ่นประจำชุมชน ให้สามารถซ่อมแซม บำรุงรักษาเครื่องจักรกลการเกษตรและให้คำปรึกษาแก่เกษตรกรข้างเคียง และเพิ่มประสิทธิภาพการบริหารจัดการการใช้และให้บริการเครื่องจักรกลการเกษตร อย่างมีประสิทธิภาพและช่วยลดต้นทุนค่าใช้จ่าย ลดเวลา ในการซ่อม บำรุงรักษาเครื่องจักรกลให้แก่เกษตรกรในพื้นที่แปลงใหญ่

ผลสำเร็จที่สำคัญ : ช่างเกษตรท้องถิ่นมีความรู้ ความสามารถ ทักษะทางด้านเทคนิคเครื่องจักรกลการเกษตรสมัยใหม่ที่พร้อมรองรับการบริการซ่อมแซม ดูแลบำรุงรักษาเครื่องจักรกลการเกษตรในท้องถิ่น ตลอดจนผู้เกี่ยวข้องในการให้บริการเครื่องจักรกลการเกษตร อากาศยานไร้คนขับทางการเกษตร ได้รับการพัฒนาความรู้และทักษะด้านเทคนิคการใช้ หรือการบริหารจัดการการใช้เครื่องจักรกลการเกษตรอย่างมีประสิทธิภาพ

๑๐) โครงการส่งเสริมการเกษตรที่เป็นมิตรกับสิ่งแวดล้อม

เป้าหมาย : ส่งเสริมการมีส่วนร่วมของชุมชนเกษตรเพื่อป้องกันและแก้ไขปัญหาการเผาในพื้นที่การเกษตร และส่งเสริมการบริหารจัดการพื้นที่การเกษตรด้วยการปลูกพืชใช้น้ำน้อย

ผลสำเร็จที่สำคัญ : เกษตรกรมีการรวมกลุ่มกันเป็นเครือข่ายปลอดการเผา มีกิจกรรมการลดต้นทุนจากการใช้วัสดุเหลือใช้ทางการเกษตร มาผลิตปุ๋ยหมักทดแทนการเผา และการใช้อินทรียวัตถุปรับปรุงบำรุงดิน ทำให้โครงสร้างดินดีขึ้น และมีรายได้เพิ่มจากการเพิ่มมูลค่าวัสดุเหลือใช้ทางการเกษตร ตลอดจนพื้นที่เผาไหม้ และจุดความร้อน (hotspot) ในพื้นที่เกษตรของเกษตรกรที่เข้าร่วมโครงการลดลง ส่งผลให้สุขอนามัยของประชาชนดีขึ้น

- **สำนักงานการปฏิรูปที่ดินจังหวัดชุมพร**

๑) โครงการพัฒนาเกษตรกรปราดเปรื่อง (Smart Farmer)

กิจกรรมพัฒนาเกษตรกรปราดเปรื่องในเขตปฏิรูปที่ดิน เป้าหมาย ๒๐ ราย เกษตรกรในเขตปฏิรูปที่ดินตำบลเขาทะลุ อำเภอสวี จังหวัดชุมพร ได้รับการพัฒนา

สู่การเป็นผู้ผลิต หรือผู้ประกอบการธุรกิจเกษตรด้านนวัตกรรม และนำไปสู่การลดต้นทุนการผลิต การเพิ่มผลผลิต และสามารถเพิ่มขีดความสามารถในการแข่งขันสินค้าเกษตรได้ หรือการเชื่อมโยงเครือข่าย

๒) โครงการส่งเสริมและพัฒนาอาชีพเพื่อแก้ไขปัญหาที่ดินทำกินของเกษตรกร

๒.๑) กิจกรรมส่งเสริมและพัฒนาอาชีพเพื่อแก้ไขปัญหาที่ดินทำกินของเกษตรกร เป้าหมาย ๕๐ ราย (เกษตรกรในพื้นที่แปลง คทช No๘๓ ตำบลหงษ์เจริญ อำเภอท่าแซะ) เพื่อส่งเสริมและสนับสนุนให้เกษตรกรทำเกษตรกรรมยั่งยืน เพื่อยังชีพและลดค่าใช้จ่ายสามารถสร้างรายได้ให้กับครอบครัวและมีการรวมกลุ่มเพื่อเป็นหน่วยธุรกิจเกษตร

- **ศูนย์หม่อนไหมเฉลิมพระเกียรติฯ เขต ๕**

๑) โครงการยกระดับคุณภาพมาตรฐานสินค้าเกษตร

- ติดตามการผลิตเส้นไหมตามมาตรฐาน มกษ จำนวน ๓๐๐ กิโลกรัม
- ติดตามการผลิตหม่อนตามมาตรฐาน GAP จำนวน ๕ คำขอ
- ตรวจสอบและรับรองมาตรฐานผ้าไหมไทยตรานกยูงพระราชทาน จำนวน ๕๐ เมตร

ผลสำเร็จที่สำคัญ

เดือนธันวาคม ๒๕๖๘

- ตรวจประเมินผ้าไหมเพื่อขอรับรองตรานกยูงพระราชทาน ให้กับกลุ่มทอผ้าในพื้นที่ จ.ชุมพร วิสาหกิจชุมชนกลุ่มหม่อนไหมบ้านป่ากล้วย ต.นาสัก อ.สวี จ.ชุมพร จำนวน ๑๐ เมตร พร้อมทั้งติดดวงตรานกยูงให้กับผืนผ้าที่ผ่านการรับรองแล้ว จำนวน ๙ ดวง

เดือนมกราคม ๒๕๖๙

- เกษตรกรผู้ผลิตเส้นไหม วิสาหกิจชุมชนกลุ่มหม่อนไหมบ้านป่ากล้วยผลิตเส้นไหมมาตรฐาน มกษ.๕๙๐๐-๒๕๖๕ รุ่นที่ ๑ เดือนตุลาคม พ.ศ.๒๕๖๘ (รับไข่ไหม วันที่ ๒๔ ตุลาคม พ.ศ.๒๕๖๘) ผลการตรวจประเมินเส้นไหมมาตรฐาน จำนวน ๕๑.๗ กิโลกรัม
- ตรวจประเมินผ้าไหมเพื่อขอรับรองตรานกยูงพระราชทาน ให้กับกลุ่มทอผ้าในพื้นที่ จ.ชุมพร ได้แก่ วิสาหกิจชุมชนกลุ่มหม่อนไหมบ้านป่ากล้วย ต.นาสัก อ.สวี จ.ชุมพร จำนวน ๑๒ เมตร และกลุ่มทอผ้าบ้านแสนอุดม ต.นาสัก อ.สวี จ.ชุมพร จำนวน ๑๔ เมตร

๒) โครงการพัฒนาเกษตรยั่งยืน

เป้าหมาย การพัฒนาอาชีพและการตลาด (เกษตรกรรายเดิม) พัฒนาศักยภาพตามภารกิจ/ความต้องการของแต่ละพื้นที่ จำนวน ๓ จุด (จุดเดิม)

ผลสำเร็จที่สำคัญ

เดือนธันวาคม ๒๕๖๘

- ติดตามดำเนินการของเกษตรกรเข้าร่วมโครงการ

เดือนมกราคม ๒๕๖๙

- ติดตามเกษตรกรในโครงการเกษตรทฤษฎีใหม่พื้นที่อำเภอสวี จังหวัดชุมพร ซึ่งอยู่ระหว่างการเก็บไหมสุก และขยายพันธุ์หม่อนสำหรับปลูกเพิ่มเติมในช่วงหน้าฝน

- **ด้านชลประทาน**
  - **โครงการก่อสร้าง สำนักงานชลประทานที่ ๑๔**

๑) โครงการฝายบ้านเขาหมาแหงน ตำบลช่องไม้แก้ว อำเภอทุ่งตะโก จังหวัดชุมพร เป้าหมายจำนวน ๑ โครงการ งบประมาณที่ได้รับ ๒๒,๔๘๘,๒๕๐.๐๐ บาท ฝายทดน้ำคอนกรีตเสริมเหล็ก ชนิดฝายสันหยัก ขนาดสันฝายสูง ๓.๐๐ เมตร กว้าง ๓๖.๕๐ เมตร ยาว ๖๗.๒๕ เมตร ผลสำเร็จที่สำคัญ อยู่ระหว่างการก่อสร้าง ปัจจุบันได้ผลงาน ๑๑.๓๖ % เพื่อใช้เป็นแหล่งน้ำสำหรับทำการอุปโภค-บริโภคของราษฎรในพื้นที่

๒) โครงการอาคารป้องกันตลิ่งคลองเพรา (บ้านท่า) ตำบลตะโก อำเภอทุ่งตะโก จังหวัดชุมพร เป้าหมายจำนวน ๑ โครงการ งบประมาณที่ได้รับ ๗๐,๗๑๖,๒๙๒.๐๐ บาท ก่อสร้างอาคารป้องกันตลิ่งแบบเสาเข็มตอก ค.ส.ล. พรอมแผ่นกำแพงกันดิน ค.ส.ล. และอาคารประกอบอื่น ๆ เขื่อนป้องกันการกัดเซาะตลิ่งฝั่งขวามีความสูงประมาณ ๕.๐๐ เมตร มีความยาวประมาณ ๑,๕๖๐ เมตร ส่วนประกอบผลสำเร็จที่สำคัญ อยู่ระหว่างการก่อสร้าง ปัจจุบันได้ผลงาน ๕.๐๐ % เพื่อใช้เป็นแหล่งน้ำสำหรับทำการอุปโภค-บริโภคของราษฎรในพื้นที่

๓) งานซ่อมเสริมอาคารที่ทำการฝ่ายก่อสร้าง พร้อมส่วนประกอบอื่น ภายในโครงการก่อสร้าง สำนักงานชลประทานที่ ๑๔ ตำบลขุนกระทิง อำเภอเมืองชุมพร จังหวัดชุมพร เป้าหมายจำนวน ๑ โครงการ งบประมาณที่ได้รับ ๘,๐๐๐,๐๐๐.๐๐ บาท ซ่อมแซมหลังคา,ซ่อมแซมฝ้าเพดาน และทาสีฝาผนังอาคารที่ทำการฝ่ายก่อสร้าง ภายในโครงการก่อสร้าง สำนักงานชลประทานที่ ๑๔ ผลสำเร็จที่สำคัญ อยู่ระหว่างการก่อสร้าง ปัจจุบันได้ผลงาน ๑๙.๒๒ % เพื่อใช้เป็นอาคารสำนักงานที่ทำการฝ่ายก่อสร้าง ภายในโครงการก่อสร้าง สำนักงานชลประทานที่ ๑๔

๔) โครงการอาคารบังคับน้ำปากโทน ตำบลหินแก้ว อำเภอท่าแซะ จังหวัดชุมพร เป้าหมายจำนวน ๑ โครงการ งบประมาณที่ได้รับ ๒๐,๒๘๙,๙๐๘.๖๑ บาท อาคารบังคับน้ำ กว้าง ๘.๐๐ เมตร ยาว ๔๐.๐๐ เมตร สูง ๕.๐๐ เมตร จำนวน ๑ แห่ง พร้อมช่องระบายน้ำ ขนาด ๓ x ๒.๕๐ เมตร จำนวน ๒ ช่อง ทำนบดิน กว้าง ๖.๐๐ เมตร ยาว ๑๐๐.๐๐ เมตร สูง ๗.๐๐ เมตร ผลสำเร็จที่สำคัญ อยู่ระหว่างการก่อสร้าง ปัจจุบันได้ผลงาน ๐ % เพื่อใช้เป็นแหล่งน้ำสำหรับทำการอุปโภค-บริโภคของราษฎรในพื้นที่

๕) โครงการฝายคลองกริม ตำบลวังตะกอ อำเภอหลังสวน จังหวัดชุมพร เป้าหมายจำนวน ๑ โครงการ งบประมาณที่ได้รับ ๒๓,๐๑๕,๘๕๐.๐๐ บาท ฝายคอนกรีตเสริมเหล็ก โดยออกแบบให้รูปร่างของฝายเป็นแบบ Ogee Crest เป็นสันน้ำล้นกักเก็บน้ำได้ในระดับ +๖๕.๕ เมตร (รทก.) ผลสำเร็จที่สำคัญ อยู่ระหว่างการก่อสร้าง ปัจจุบันได้ผลงาน ๐ % เพื่อใช้เป็นแหล่งน้ำสำหรับทำการอุปโภค-บริโภคของราษฎรในพื้นที่

๖) โครงการฝายบ้านเขาหลาง ตำบลทุ่งหลวง อำเภอละแม จังหวัดชุมพร เป้าหมายจำนวน ๑ โครงการ งบประมาณที่ได้รับ ๒๒,๙๙๕,๕๐๐.๐๐ บาท ก่อสร้างอาคารทดน้ำแบบฝายน้ำล้น ปิดกั้นคลองขนาน มีความสูงของตัวฝาย ๒.๖๕ เมตร เพื่อเก็บกักน้ำไว้เป็นแหล่งน้ำ และสะพานคอนกรีตเสริมเหล็ก ผิวจราจร ๔ เมตร ผลสำเร็จที่สำคัญ อยู่ระหว่างการก่อสร้าง ปัจจุบันได้ผลงาน ๐ % เพื่อใช้เป็นแหล่งน้ำสำหรับทำการอุปโภค-บริโภคของราษฎรในพื้นที่

- **ด้านปศุสัตว์**
  - **สำนักงานปศุสัตว์จังหวัดชุมพร**

โครงการส่งเสริมและพัฒนาอาชีพเพื่อแก้ไขปัญหาที่ดินทำกินของเกษตรกร มี ๒ กิจกรรม ได้แก่

๑) ฝึกอบรมเกษตรกรหลักสูตร “พัฒนาอาชีพการเลี้ยงสัตว์ปีก ๔๐ ราย” เป้าหมาย ๔๐ ราย ผลการดำเนินงาน เกษตรกรได้รับการฝึกอบรมเกษตรกรหลักสูตร “พัฒนาอาชีพการเลี้ยงสัตว์ปีก” ตามเป้าหมาย จำนวน ๔๐ ราย

๒) เงินอุดหนุนเพื่อจัดหาปัจจัยการผลิตสำหรับปรับระบบการเลี้ยงสัตว์ จำนวน ๔๐ ราย ๆ ละ ๖,๐๐๐ บาท เป้าหมาย จำนวน ๔๐ ราย ผลการดำเนิน เงินอุดหนุนเพื่อจัดหาปัจจัยการผลิตสำหรับปรับระบบการเลี้ยงสัตว์ จำนวน ๔๐ ราย ๆ ละ ๖๐๐๐ บาท

- **ด้านประมง**
  - **สำนักงานประมงจังหวัดชุมพร**

๑) โครงการส่งเสริมและพัฒนาอาชีพเพื่อแก้ปัญหาที่ดินทำกินของเกษตรกร

กลุ่มเป้าหมาย ๒๖ ราย พื้นที่ดำเนินการ อำเภอท่าแซะ ผลการดำเนินการ คัดเลือกเกษตรกรเข้าร่วมโครงการ (คัดจากรายชื่อผู้ได้รับอนุญาตจากกรมส่งเสริมการเกษตร) ส่งเสริมองค์ความรู้ สนับสนุนปัจจัยการผลิต (สนับสนุนอาหารและพันธ์ปลา ในวงเงินงบประมาณ ๑,๗๐๐ บาท/ราย) ดำเนินการเสร็จเรียบร้อยแล้ว

๒) โครงการพัฒนาเกษตรกรรมยั่งยืน กิจกรรมพัฒนาเกษตรทฤษฎีใหม่

กลุ่มเป้าหมาย ๕๐ ราย พื้นที่ดำเนินการ ๗ อำเภอ ยกเว้นอำเภอหลังสวน ผลการดำเนินการ คัดเลือกเกษตรกรเข้าร่วมโครงการ ส่งเสริมองค์ความรู้ ๓ หลักสูตร (ปรัชญาเศรษฐกิจพอเพียง/มาตรฐานฟาร์ม/หลักสูตรเฉพาะประมง) สนับสนุนปัจจัยการผลิต ติดตามให้คำแนะนำ/เก็บข้อมูลผลผลิต/ถอดบทเรียนเกษตรกรต้นแบบ ๑ ราย (คลิปสั้น)

ข้อมูลพื้นฐานด้านการเกษตรและสหกรณ์ของจังหวัดชุมพร

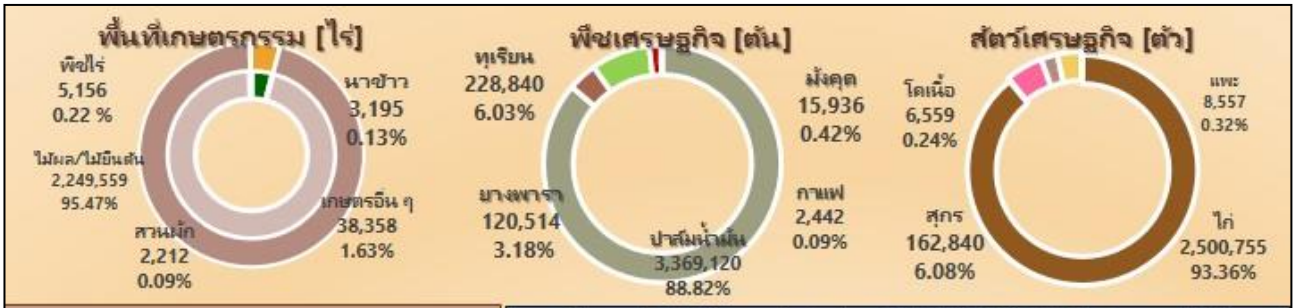

จังหวัดชุมพร

พื้นที่ทั้งหมด 3,756,250 ไร่
พื้นที่เกษตรกรรม 2,356,233 ไร่ (62.73%)

Info graphic
ข้อมูลพื้นฐานจังหวัดชุมพร

GPP ปี 2567

ผลิตภัณฑ์มวลรวมจังหวัด (GPP) เท่ากับ 120,213 ล้านบาท ลำดับที่ 5 ของภาคใต้ GPP per Capita (รายได้ประชากร) 239,366 บาท เป็นลำดับที่ 3 ของภาคใต้ และเป็นลำดับที่ 15 ของประเทศ โดย GPP รวม ประเทศไทย 18,683,885 ล้านบาท

ปริมาณน้ำฝนรวมจังหวัดชุมพร
ในเขตชลประทาน 18.367 ล้าน ลบ.ม.
นอกเขตชลประทาน 16.22 ล้าน ลบ.ม.

สินค้าเด่น/ GI ของจังหวัดชุมพร มี 7 ชนิด ได้แก่

1. ข้าวเหลืองปะทิวชุมพร
2. กล้วยหอมทองละแม
3. กาแฟเขาทะลุ
4. กาแฟถ้ำสิงห์
5. กล้วยเล็บมือนาง
6. ทุเรียนชุมพร
7. สับปะรดสวี

ข้อมูลการรับรองมาตรฐานสินค้าเกษตร GAP จังหวัดชุมพร

ที่	ชนิดพืช	จำนวนเกษตรกร (ราย)	จำนวนแปลง/ ฟาร์ม	จำนวนพื้นที่ (ไร่)
1	ทุเรียน	19,812	21,375	173,010.24
2	มังคุด	2,849	3,034	14,823.30
3	มะพร้าวแก่	272	318	2,014.50
4	ปาล์มน้ำมัน	185	242	3,215.50
5	กาแฟ	131	131	808.95
6	กล้วยหอมทอง	149	157	978.85
7	กล้วยเล็บมือนาง	48	48	281
8	หมาก	25	25	81.80
9	หม่อนไหม	25	26	23.50
10	โคโล้	10	10	43
11	เห็ด	11	11	1.51
12	ลองกอง	26	26	138.97
13	เงาะ	8	8	9.60
14	สับปะรด	2	2	11.25
15	อื่นๆ	413	536	1,681.5713
รวม		23,966	25,947	197,123.54

เกษตรอินทรีย์

- จำนวน 9 ราย
- จำนวน 67 แปลง
- พื้นที่ 51.10 ไร่

พืชเศรษฐกิจ ที่สำคัญ ของจังหวัดชุมพร ปี 2568/2569 (ประจำเดือนมิถุนายน 2569)

ชนิดพืช	เกษตรกร (ครัวเรือน/ ทบก.) (ปี 68)	พื้นที่เพาะปลูก (ไร่)	พื้นที่เก็บเกี่ยว (ไร่)	ผลผลิตรวม (ตัน)	ผลผลิต/ไร่ (กก.)
ปาล์มน้ำมัน	44,508	1,038,587	1,010,231	3,369,120	3,335
ยางพารา	22,845	596,223	560,531	120,514	215
ทุเรียน	31,839	334,576	240,775	228,840	1,158
กาแฟโรบัสต้า	1,832	34,114	32,093	2,442	76
มะพร้าวผลแก่	9,158	97,756	95,350	83,843,793	880
มังคุด	7,289	46,178	45,945	15,936	347
ลองกอง	1,419	3,914	3,914	2.61	1
เงาะ	366	950	942	109	116
สับปะรดโรงงาน	9	6,487	6,275	28,816	4,592
ข้าวนาปี	232	1,781	1,770	732	414
ข้าวนาปรัง	232	552	552	251	455

โครงสร้างเศรษฐกิจจังหวัดชุมพร

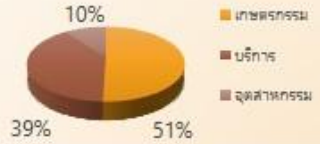

ปี 2569 มีโครงการตามแผนปฏิบัติการด้านการเกษตรและสหกรณ์ จังหวัดชุมพร จำนวน 248 โครงการ จาก 23 หน่วยงาน งบประมาณทั้งสิ้น 588,597,935.24 บาท จำแนกเป็น งบปกติ 540,596,217.84 บาท งบจังหวัด 11,851,852.80 บาท และงบอื่น ๆ 36,149,864.60 บาท
ผลการเบิกจ่าย 285,852,592.56 บาท คิดเป็นร้อยละ 48.57
(ข้อมูล ณ วันที่ 6 พฤษภาคม 2569)

นโยบายที่สำคัญของกระทรวงเกษตรและสหกรณ์

- นโยบายกระทรวงเกษตรฯ ภายใต้การนำของ นายสุริยะ จึงรุ่งเรืองกิจ รัฐมนตรีว่าการกระทรวงเกษตรและสหกรณ์ (ปี 2569) มุ่งเน้น 5 ภารกิจหลัก คือ 1) ยกระดับการผลิตด้วยเทคโนโลยีและนวัตกรรม 2) เพิ่มรายได้เกษตรกร 3) พัฒนาศักยภาพเกษตรกร 4) ตลาดนำการผลิต 5) บริหารจัดการทรัพยากรน้ำทั้งระบบอย่างยั่งยืน

ประเด็นที่ต้องดำเนินการเร่งด่วน

- ประเด็นที่ต้องดำเนินการเร่งด่วน 6 ประเด็นหลัก ได้แก่ 1) มาตรการเชิงรับมือสถานการณ์คมวันออกกลาง 2) บริหารจัดทำการสินค้าเกษตรเพื่อการส่งออกและการบริโภคภายในประเทศ 3) บริหารจัดการน้ำเพื่อการเกษตรและประชาชน 4) บริหารจัดการดินและที่ดิน 5) สร้าง Smart Farmer รุ่นใหม่ 6) แก้ปัญหา PM 2.5

งบจังหวัด/กลุ่มจังหวัด มีภารกิจสำคัญ คือ

การยกระดับคุณภาพการผลิตและแปรรูปสินค้าเกษตรให้ได้มาตรฐานและปลอดภัย บทกรรมเกษตรมือใหม่ และเสริมสร้างภาพลักษณ์ที่ขยายเอกลักษณ์ชุมพร/ พัฒนาศักยภาพการผลิตพืชเศรษฐกิจที่สำคัญ/ บทกรรมเกษตรแห่งและของดีเมืองชุมพร

คณะกรรมการให้ความช่วยเหลือผู้ประสบภัยพิบัติจังหวัดชุมพร (ก.ช.ภ.จ.ชุมพร)

1) ลันแล้ง 8 อำเภอ 35 ตำบล 317 หมู่บ้าน ผู้ประสบภัย 108,805 คน/62,166 ครัวเรือน วงเงินช่วยเหลือ 1,329,472.06 บาท
2) วาตภัย 5 อำเภอ 21 ตำบล 56 หมู่บ้าน ผู้ประสบภัย 291 คน/90 ครัวเรือน วงเงินช่วยเหลือ 8,096 บาท
3) อุทกภัย 8 อำเภอ ตำบลที่จ วงเงิน 425,111.00 บ้าน ตำบลประมง วงเงิน 1,870,570.71 บาท และตำบลปศุสัตว์ วงเงิน 268,927 บาท
4) ช้างป่า 1 อำเภอ 1 ตำบล 1 หมู่บ้าน ผู้ประสบภัย 22 คน/8 ครัวเรือน วงเงินช่วยเหลือ16,192 บาท
5) การเบิกจ่ายประมงเพื่อประสบภัยธรรมชาติจากพายุลมแรง จำนวน 6 ลำ
วงเงินรวม จำนวน 450,825 บาท

๒.๔ ราคาสินค้าเกษตรที่สำคัญ

๒.๕ การติดตามและเฝ้าระวังสถานการณ์ด้านภัยพิบัติในจังหวัดชุมพร

๑. ปฏิทินความเสี่ยง

ปฏิทินความเสี่ยงภัยพิบัติ จังหวัดชุมพร

ปี	ภัยพิบัติ	ม.ค.		ก.พ.		มี.ค.		เม.ย.		พ.ค.		มิ.ย.		ก.ค.		ส.ค.		ก.ย.		ต.ค.		พ.ย.		ธ.ค.	
		1-15	16-30	1-15	16-28	1-15	16-31	1-15	16-30	1-15	16-31	1-15	16-30	1-15	16-31	1-15	16-31	1-15	16-30	1-15	16-31	1-15	16-30	1-15	16-31
2567	อุทกภัย																					■	■	■	■
	ภัยแล้ง							■	■	■	■	■	■	■	■										
	วาตภัย					■	■	■	■	■	■	■	■	■	■			■	■	■	■	■	■		
	ไฟป่า																								
	คลื่นกัดเซาะ																								
	ดินทรุดตัว																							■	■
	ช้างป่า	■	■																						
2568	อุทกภัย															■	■	■	■	■	■	■	■	■	■
	ภัยแล้ง					■	■	■	■	■	■														
	วาตภัย									■	■					■	■	■	■	■	■	■	■	■	■
	ไฟป่า	■	■	■	■	■	■	■	■																
	คลื่นกัดเซาะ																					■	■	■	■
	ดินทรุดตัว															■	■	■	■	■	■	■	■	■	■
	ช้างป่า	■	■									■	■	■	■									■	■
2569	อุทกภัย									■	■	■	■	■	■	■	■			■	■	■	■	■	■
	ภัยแล้ง					■	■	■	■	■	■														
	วาตภัย					■	■	■	■	■	■									■	■	■	■	■	■
	ไฟป่า			■	■	■	■	■	■																
	คลื่นกัดเซาะ	■	■																			■	■	■	■
	ดินทรุดตัว													■	■	■	■			■	■	■	■	■	■
	ช้างป่า							■	■	■	■	■	■												

๒. สถานการณ์น้ำในจังหวัดชุมพร

ข้อมูลลำน้ำและสถานการณ์ปัจจุบัน จังหวัดชุมพร วันที่ 24 มิถุนายน 2569 เวลา 08.00 น.

ที่	ลำน้ำ (สถานีที่ตรวจวัดข้อมูล)	ระดับน้ำปัจจุบัน ม.(รทก.)	ระดับตลิ่ง ม.(รทก.)	สถาวะระดับน้ำเมื่อเทียบ กับระดับตลิ่ง	ความจุลำน้ำ (ลบ.ม.)	ปริมาณน้ำ ปัจจุบัน(ลบ.ม.)	ร้อยละ ของความจุ	ปริมาณน้ำ ที่รับได้อีก(ลบ.ม.)	ร้อยละ ที่รับได้อีก	แนวโน้มวันนี้	สถานการณ์น้ำ	หมายเหตุ
1	คลองท่าแซะ (หน้าประตูระบายน้ำท่าแซะ)	19.25	21.00	ระดับน้ำต่ำกว่าระดับตลิ่ง 1.75 ม.	7,140,000.04	6,163,181.86	86.32	976,818.19	13.68	ลดลง	ปกติ	ลุ่มน้ำคลองท่าตะเภา ใช้อาคารชลประทาน ในการบริหารจัดการ
2	คลองท่าแซะ (สถานี x.64 บ.ท่าแซะ)	7.54	17.13	ระดับน้ำต่ำกว่าระดับตลิ่ง 9.59 ม.	3,933,750.00	193,512.87	4.92	3,740,237.13	95.08	ลดลง	ปกติ	
3	คลองรับร่อ (สถานี x.248 บ.หาดใน)	17.73	23.89	ระดับน้ำต่ำกว่าระดับตลิ่ง 6.16 ม.	4,279,000.00	570,331.62	13.33	3,708,668.38	86.67	ลดลง	ปกติ	
4	คลองท่าตะเภา (สถานี x.158 บ.วังตรก)	3.15	11.50	ระดับน้ำต่ำกว่าระดับตลิ่ง 8.35 ม.	22,141,500.00	2,456,703.09	11.10	19,684,796.91	88.90	ทรงตัว	ปกติ	
5	คลองท่าตะเภา (หน้าประตูระบายน้ำท่าตะเภา)	1.95	7.00	ระดับน้ำต่ำกว่าระดับตลิ่ง 5.05 ม.	3,990,000.00	1,537,826.32	38.54	2,452,173.68	61.46	ลดลง	ปกติ	
6	คลองท่าตะเภา (สถานี x.180 สะพานเทศบาล 2)	0.29	3.70	ระดับน้ำต่ำกว่าระดับตลิ่ง 3.41 ม.	1,625,000.00	610,393.85	37.56	1,014,606.15	62.44	ลดลง	ปกติ	
7	แก้มลิงหนองใหญ่	3.35	4.87	ระดับน้ำต่ำกว่าระดับตลิ่ง 1.52 ม.	3,121,352.422	1,003,088.834	32.14	2,118,263.59	67.86	ลดลง	ปกติ	
8	คลองชุมพร (x.201A)	37.26	41.00	ระดับน้ำต่ำกว่าระดับตลิ่ง 3.74 ม.	588,000.00	103,784.49	17.65	484,215.51	82.35	ลดลง	ปกติ	ลุ่มน้ำคลองชุมพร ใช้อาคารชลประทาน ในการบริหารจัดการ
9	คลองชุมพร (x.53A)	2.13	8.70	ระดับน้ำต่ำกว่าระดับตลิ่ง 6.57 ม.	7,841,250.00	308,608.32	3.94	7,532,641.68	96.06	ทรงตัว	ปกติ	
10	คลองสวีเฒ่า (สถานีคลองสวี 5)	0.80	2.46	ระดับน้ำต่ำกว่าระดับตลิ่ง 1.655 ม.	1,407,672.00	941,696.17	66.90	465,975.83	33.10	ทรงตัว	ปกติ	ลุ่มน้ำคลองสวี
11	คลองหลังสวน (x.213)	42.42	49.50	ระดับน้ำต่ำกว่าระดับตลิ่ง 7.08 ม.	20,455,500.00	4,923,370.35	24.07	15,532,129.65	75.93	ลดลง	ปกติ	ลุ่มน้ำคลองหลังสวน
12	คลองหลังสวน (x.212)	0.15	6.00	ระดับน้ำต่ำกว่าระดับตลิ่ง 5.85 ม.	65,822,400.00	23,560,965.28	35.79	42,261,434.72	64.21	ลดลง	ปกติ	
13	คลองละแม (สถานีคลองละแม 3)	3.82	11.50	ระดับน้ำต่ำกว่าระดับตลิ่ง 7.68 ม.	7,767,000.00	719,732.33	9.27	7,047,267.67	90.73	ทรงตัว	ปกติ	ลุ่มน้ำคลองละแม

ที่มาข้อมูลรูปตัดลำน้ำ จากศูนย์อุทกวิทยาและบริหารน้ำภาคใต้ สำนักบริหารน้ำและอุทกวิทยา กรมชลประทาน https://hydro-8.com

น้ำทะเลลงต่ำสุด 1.00 ม. วันที่ 24 เวลา 09.00 น.

น้ำทะเลขึ้นสูงสุด 1.80 ม. วันที่ 24 เวลา 19.00 น.

แสดงข้อมูลระดับน้ำและการระบาย ของ ปตร. ลุ่มน้ำท่าตะเภา จังหวัดชุมพร ประจำวันที่ 24 มิถุนายน 2569 เวลา 8.00 น.

(ภาพประตูระบายน้ำไม่เกี่ยวกับค่าระดับน้ำ)

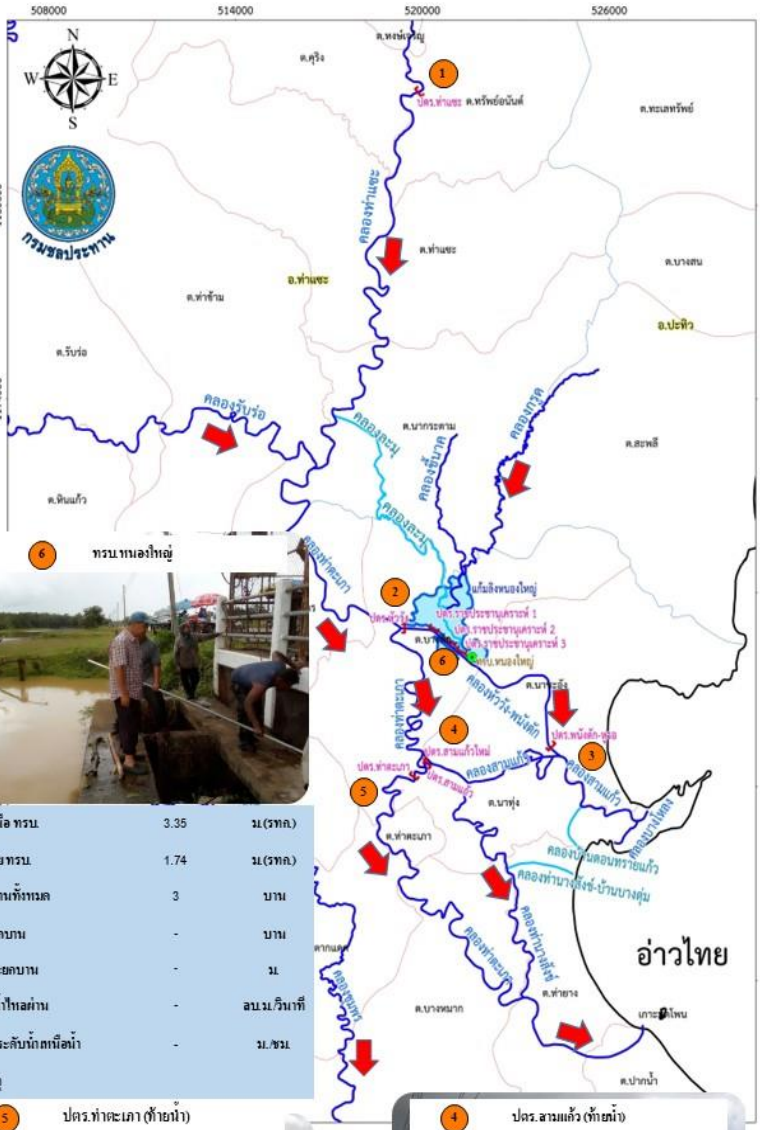

1 ปตร.ท่าแซะ (ท้ายน้ำ)

เกณฑ์ระดับตลิ่งน้ำ	21.00	ม.(รทก.)
ระดับตลิ่ง ปตร.	19.25	ม.(รทก.)
ระดับท้าย ปตร.	10.15	ม.(รทก.)
จำนวนบานทั้งหมด	5	บาน
จำนวนยกบาน	1	บาน
รวมระยะยกบาน	0.05	ม.
ปริมาณน้ำไหลผ่าน	5.47	ลบ.ม./วินาที
แนวโน้มระดับน้ำตลิ่งน้ำ	-	ม./ชม.
หมายเหตุ		

2 ปตร.หัววัง (ท้ายน้ำ)

เกณฑ์ระดับตลิ่งน้ำ	8.00	ม.(รทก.)
ระดับตลิ่ง ปตร.	2.35	ม.(รทก.)
ระดับท้าย ปตร.	1.75	ม.(รทก.)
จำนวนบานทั้งหมด	3	บาน
จำนวนยกบาน	-	บาน
รวมระยะยกบาน	-	ม.
ปริมาณน้ำไหลผ่าน	-	ลบ.ม./วินาที
แนวโน้มระดับน้ำตลิ่งน้ำ	-	ม./ชม.
หมายเหตุ		

3 ปตร.หนังตัก (ท้ายน้ำ)

เกณฑ์ระดับตลิ่งน้ำ	5.00	ม.(รทก.)
ระดับตลิ่ง ปตร.	1.71	ม.(รทก.)
ระดับท้าย ปตร.	0.43	ม.(รทก.)
จำนวนบานทั้งหมด	8	บาน
จำนวนยกบาน	-	บาน
รวมระยะยกบาน	-	ม.
ปริมาณน้ำไหลผ่าน	-	ลบ.ม./วินาที
แนวโน้มระดับน้ำตลิ่งน้ำ	-	ม./ชม.
หมายเหตุ		

4 ปตร.สามแก้ว (ท้ายน้ำ)

เกณฑ์ระดับตลิ่งน้ำ	7.00	ม.(รทก.)
ระดับตลิ่ง ปตร.	1.96	ม.(รทก.)
ระดับท้าย ปตร.	0.25	ม.(รทก.)
จำนวนบานทั้งหมด	6	บาน
จำนวนยกบาน	-	บาน
รวมระยะยกบาน	-	ม.
ปริมาณน้ำไหลผ่าน	-	ลบ.ม./วินาที
แนวโน้มระดับน้ำตลิ่งน้ำ	-	ม./ชม.
หมายเหตุ		

5 ปตร.ท่าตะเภา (ท้ายน้ำ)

เกณฑ์ระดับตลิ่งน้ำ	7.00	ม.(รทก.)
ระดับตลิ่ง ปตร.	1.95	ม.(รทก.)
ระดับท้าย ปตร.	0.65	ม.(รทก.)
จำนวนบานทั้งหมด	6	บาน
จำนวนยกบาน	1	บาน
รวมระยะยกบาน	0.40	ม.
ปริมาณน้ำไหลผ่าน	7.88	ลบ.ม./วินาที
แนวโน้มระดับน้ำตลิ่งน้ำ	-	ม./ชม.
หมายเหตุ		

6 ทรบ.ทนองใหญ่

ระดับตลิ่ง ทรบ.	3.35	ม.(รทก.)
ระดับท้าย ทรบ.	1.74	ม.(รทก.)
จำนวนบานทั้งหมด	3	บาน
จำนวนยกบาน	-	บาน
รวมระยะยกบาน	-	ม.
ปริมาณน้ำไหลผ่าน	-	ลบ.ม./วินาที
แนวโน้มระดับน้ำตลิ่งน้ำ	-	ม./ชม.
หมายเหตุ		

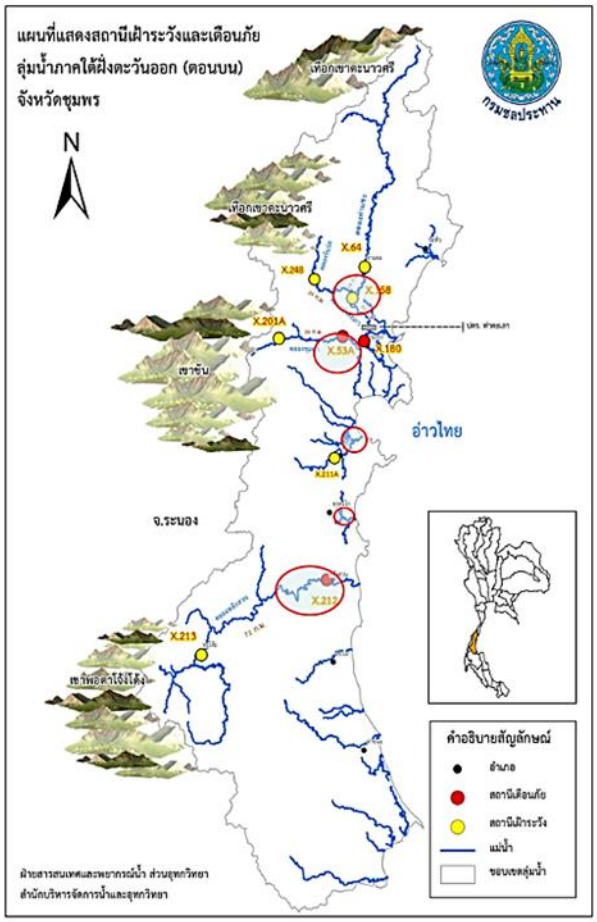

การบริหารจัดการ (แผนเผชิญเหตุ)

แจ้งเตือนภัยโดยอาศัยระบบโทรมาตร

ลุ่มน้ำคลองท่าตะเภา การบริหารจัดการ โดยใช้อาคารชลประทานควบคู่กับสถานีวัดน้ำ

X 64 คลองท่าแซะมีค่าไม่เกิน 17.13 ม.

X 248 คลองรับร่อบ้านหาดในมีค่าไม่เกิน 23.89 ม.

X 158 บ้านวังครกมีค่าไม่เกิน 11.50 ม.

x 180 สะพานเทศบาลเมือง 2 มีค่าไม่เกิน 3.80

ลุ่มน้ำคลองหลังสวน ไม่มีอาคารชลประทานสถานีวัดน้ำ

x 213 บ้านพะโต๊ะ มีค่าไม่เกิน 49.50 ม.

x 212 ถนนลูกเสือ มีค่าไม่เกิน6.00 ม.

ลุ่มน้ำคลองชุมพรใช้อาคารชลประทาน ที่กำลังก่อสร้าง ควบคู่กับสถานีวัดน้ำ

x 201A บ้านท่าไม้ลาย มีค่าไม่เกิน 41.00 ม.

x 53A บ้านวังไผ่ มีค่าไม่เกิน 9.30 ม.

กรณีไม่มีระบบบริหารจัดการน้ำอาศัยข้อมูลการแจ้งเตือนภัยจากระบบโทรมาตร และข้อมูลน้ำฝน

ลุ่มน้ำอื่น สวี ตะโก ปะทิว ละแม

สถานีวัดน้ำฝน

- สำนักงานทรัพยากรน้ำแห่งชาติ
- กรมทรัพยากรน้ำ
- กรมอุตุนิยมวิทยา

การเฝ้าระวังจุดเสี่ยงประสบภัยจากน้ำหลาก

1. พื้นที่ลุ่มต่ำบริเวณ ต.นากระตาม อ.ท่าแซะ
2. พื้นที่ลุ่มต่ำบริเวณ ต.บ้านนา ต.ขุนกระทิง ต.ตากแดด ต.บางหมาก ต.ทุ่งคา อ.เมืองชุมพร
3. พื้นที่ลุ่มต่ำบริเวณ ต.ครน อ.สวี
4. พื้นที่ลุ่มต่ำบริเวณ ต.ทุ่งตะโก ต.ช่องไม้แก้ว อ.ทุ่งตะโก
5. พื้นที่ลุ่มต่ำบริเวณ ต.วังตะกอ ต.นาขา ต.พ้อแดง ต.นาพญา ต.บ้านครวญ ต.ท่ามะพลา ต.บางมะพร้าว อ.หลังสวน

การเตรียมความพร้อมรับมืออุทกภัย จังหวัดชุมพร

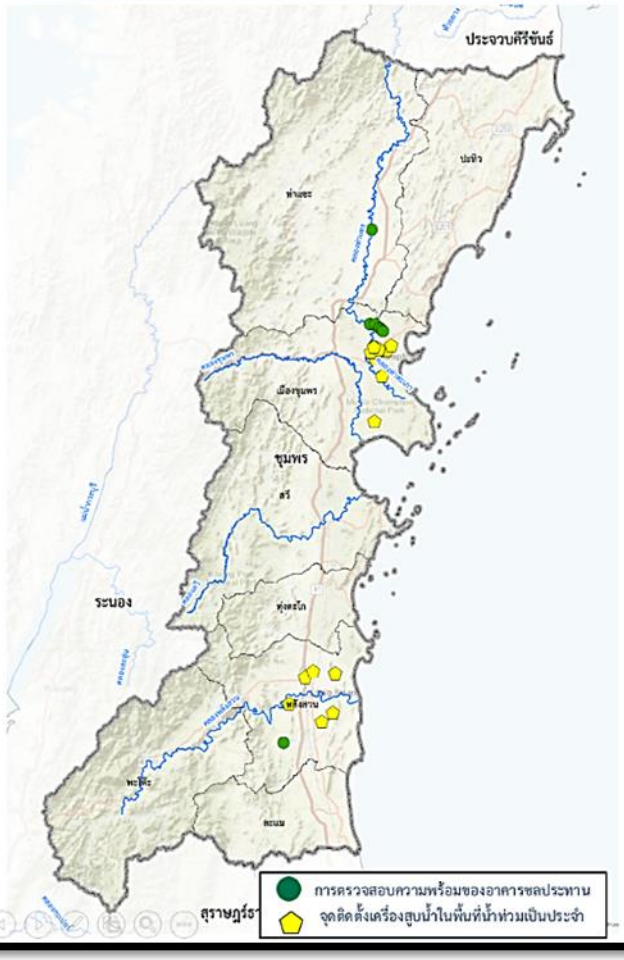

อาคารชลประทานที่ตรวจสอบแล้ว

อาคารชลประทาน จำนวน 12 แห่ง อยู่ในความรับผิดชอบของโครงการชลประทานชุมพร 12 แห่ง

ตรวจสอบแล้วมีความพร้อมใช้งาน 12 แห่ง

งานวัชพืชกีดขวางทางน้ำ

-โครงการชลประทานชุมพร ดำเนินการกำจัดวัชพืชในลำน้ำสายหลัก และลำน้ำสาขา

จุดติดตั้งเครื่องสูบน้ำในพื้นที่น้ำท่วมเป็นประจำ

- **ติดตั้งเครื่องสูบน้ำพื้นที่ที่เคยเกิดน้ำท่วมประจำทุกปี** โดยโครงการชลประทานชุมพรกำหนดจุดที่ตั้ง 12 แห่ง โดยมี
- เครื่องสูบน้ำขนาด 16 x 12 นิ้ว 16 เครื่อง
- เครื่องสูบน้ำขนาด 8 x 8 นิ้ว 3 เครื่อง
- เครื่องสูบน้ำขนาด 4 x 4 นิ้ว 1 เครื่อง

จุดติดตั้งเครื่องผลักดันน้ำ

- ติดตั้งเครื่องผลักดันน้ำ โดยโครงการชลประทานชุมพรกำหนดจุดที่ตั้ง 8 แห่ง จำนวน 58 เครื่อง

รถแบ็คโฮ 1 คัน

รถ jCB 1 คัน

รถ บรรทุก 6 ล้อ 1 คัน

ผล การติดตั้งเครื่องผลักดันน้ำและเครื่องสูบน้ำ พื้นที่เสี่ยง จังหวัดชุมพร

- ดำเนินการกำจัดวัชพืช บริเวณในเขตคลองชลประทาน จำนวน ๘ คลอง ได้แก่ คลองขี้นาค, คลองทุ่งหลวง คลองกรูด, คลองท่าดินแดง คลองละมุ คลองนอก ดำเนินการโดย(สำนักเครื่องจักรกล ที่6) ปัจจุบันได้ดำเนินการแล้วเสร็จ

พร่องน้ำในระบบ

1.3 ชี้แจงแผนรับสถานการณ์กับผู้ว่า

1.4 สร้างการรับรู้สถานการณ์น้ำให้เกษตรกร/ประชาชน

1.5.การเตรียมความพร้อมเครื่องจักร-เครื่องมือ

1. เครื่องสูบน้ำ จำนวน .....25..... เครื่อง
2. เครื่องผลักดันน้ำ จำนวน .....72..... เครื่อง
3. รถขุด จำนวน ..... 1..... คัน
4. เครื่องจักรสนับสนุนอื่น(รถJCB) จำนวน ...1..... หน่วย

๓. การเตรียมความพร้อมเครื่องจักรและเครื่องมือเพื่อรองรับสถานการณ์ภัยแล้ง
(ข้อมูล ณ เดือนมิถุนายน ๒๕๖๙)

รายการ	จำนวน	หน่วยงานรับผิดชอบ	จุดที่ตั้ง
๑.รถบรรทุกน้ำ	๑ คัน	โครงการชลประทานชุมพร	สำรอง ณ โครงการชลประทานชุมพร
๒.เครื่องสูบน้ำ			
ขนาด ๘ นิ้ว	๘ เครื่อง	โครงการชลประทานชุมพร	สำรอง ณ โครงการชลประทานชุมพร
ขนาด ๑๒ นิ้ว	๑๐ เครื่อง	โครงการชลประทานชุมพร	สำรอง ณ โครงการชลประทานชุมพร
๓.รถบรรทุก			
๖ ล้อ / ๑๐ ล้อ	๑ คัน	โครงการชลประทานชุมพร	สำรอง ณ โครงการชลประทานชุมพร
กระบะ			
๔.ถัง/อุปกรณ์บรรจุน้ำ			
ขนาด ๒๐๐ ลิตร			

๔. สถานการณ์ศัตรูพืชระบาดในพื้นที่จังหวัดชุมพร รวมจำนวน ๓,๐๙๗.๓๐ ไร่ ดังนี้
(ข้อมูล ณ เดือนพฤษภาคม ๒๕๖๙)
ผลการเฝ้าระวังโรคและแมลงศัตรูสำคัญ

๑) ปาล์มน้ำมัน พบการระบาดของ

- โรคลำต้นเน่า (กาโนเดอร์มา) เกษตรกรได้รับผลกระทบ ๔๐๘ ราย พื้นที่ ๖๒๑.๕ ไร่ ดำเนินการแก้ไขโดยการสร้างการรับรู้ให้เกษตรกรตระหนักและให้ความสำคัญกับการระบาดของโรคลำต้นเน่าและวิธีการควบคุมโรคลำต้นเน่า ไม่ให้ลุกลามไปยังต้นอื่น
- ด้วงแรด เกษตรกรได้รับผลกระทบ ๓๖๐ ราย พื้นที่ ๓๗๓ ไร่ ดำเนินการแก้ไขโดยการถ่ายทอดความรู้วิธีการจัดการควบคุมด้วงแรดโดยใช้ฟีโรโมน และการทำกองล่อ แนะนำวิธีการจัดการแหล่งขยายพันธุ์ด้วงแรด เช่น การเผาทำลายต้นปาล์มน้ำมันเก่า การพลิกกลับกองปุ๋ยหมัก เพื่อจับตัวหนอนด้วงแรดมาทำลาย
- หนอนปลอกเล็ก เกษตรกรได้รับผลกระทบ ๑๔๗ ราย พื้นที่ ๘๙.๘ ไร่ ดำเนินการแก้ไขโดยถ่ายทอดความรู้การจัดการและควบคุมหนอนปลอก สาธิตการสอนลำต้นปาล์มน้ำมันเพื่อใส่สารอีมาเมกตินเบนโซเอต ๑.๙๒% อีซี รูละ ๒๕ ซีซี

๒) มะพร้าว พบการระบาดของ

- หนอนหัวดำ หนอนหัวดำ เกษตรกรได้รับผลกระทบ ๓๗๕ ราย พื้นที่ ๙๙๕.๖ ไร่ ดำเนินการแก้ไขโดยให้ตัดทางใบล่างที่ถูกทำลายไปเผาทำลาย ใช้สารอีมาเมกตินเบนโซเอต ๑.๙๒% อีซี เข้มข้น ฉีดเข้าลำต้นมะพร้าวอัตรา ๓๐ มิลลิลิตรต่อต้น
- แมลงดำหนาม เกษตรกรได้รับผลกระทบ ๖๓๑ ราย พื้นที่ ๑,๐๐๖.๒๕ ไร่ ดำเนินการแก้ไขโดยให้เกษตรกรหมั่นสำรวจแปลง ในกรณีมะพร้าวต้นเล็กให้ฉีดพ่นสารเคมีหรือตัดยอดเพื่อทำลายแมลงดำหนาม
- ด้วงแรด เกษตรกรได้รับผลกระทบ ๔๘๓ ราย พื้นที่ ๓๘๒.๘ ไร่ ดำเนินการแก้ไขโดยการถ่ายทอดความรู้วิธีการจัดการควบคุมด้วงแรดโดยใช้ฟีโรโมน และการทำกองล่อ แนะนำวิธีการจัดการแหล่งขยายพันธุ์ด้วงแรด เช่น การเผาทำลายต้นปาล์มน้ำมันเก่า การพลิกกลับกองปุ๋ยหมัก เพื่อจับตัวหนอนด้วงแรดมาทำลาย

๓) ทุเรียน พบการระบาดของ

- รากเน่าโคนเน่า เกษตรกรได้รับผลกระทบ ๑,๐๓๐ ราย พื้นที่ ๑,๐๒๙ ไร่ ดำเนินการแก้ไขโดยการสนับสนุนเชื้อราไตรโคเดอร์มาในการควบคุมโรครากเน่าโคนเน่า และให้คำแนะนำทางวิชาการ

- ไรแดง เกษตรกรได้รับผลกระทบ ๑๐๕ ราย พื้นที่ ๑๙๑.๕ ไร่ ดำเนินการแก้ไขโดยให้คำแนะนำการควบคุมไรแดง

- เพลี้ยจั๊กจั่นฝอย เกษตรกรได้รับผลกระทบ ๑๘๒ ราย พื้นที่ ๒๓๘ ไร่ ดำเนินการแก้ไขโดย ให้คำแนะนำการควบคุมเพลี้ยจักจั่นฝอย

- เพลี้ยไก่แจ้ เกษตรกรได้รับผลกระทบ ๑๖๖ ราย พื้นที่ ๗๗.๕ ไร่ ดำเนินการแก้ไขโดย ให้คำแนะนำการควบคุมเพลี้ยไก่แจ้

๔) มังคุด พบการระบาดของ

- เพลี้ยไฟ เกษตรกรได้รับผลกระทบ ๑๓ ราย พื้นที่ ๒ ไร่ ดำเนินการแก้ไขโดย ให้คำแนะนำการควบคุมเพลี้ยไฟ

- หนอนกินใบ เกษตรกรได้รับผลกระทบ ๑๒๕ ราย พื้นที่ ๘๒ ไร่ ดำเนินการแก้ไขโดยให้คำแนะนำการควบคุมหนอนกินใบ

- ผีเสื้อมวนหวาน เกษตรกรได้รับผลกระทบ ๒๔ ราย พื้นที่ ๗ ไร่ ดำเนินการแก้ไขโดยให้คำแนะนำการควบคุมผีเสื้อมวนหวาน

๕) ยางพารา พบการระบาดของ

- โรคใบร่วงยางพาราชนิดใหม่ เกษตรกรได้รับผลกระทบ ๒ ราย พื้นที่ ๑๓ ไร่ ดำเนินการแก้ไขโดยให้คำแนะนำทางวิชาการ

- โรคใบร่วงยางพารา Phytophthora sp. เกษตรกรได้รับผลกระทบ ๕๑ ราย พื้นที่ ๑๑๖ ไร่ ดำเนินการแก้ไขโดยให้คำแนะนำทางวิชาการ

- โรครากขาว เกษตรกรได้รับผลกระทบ ๒๘ ราย พื้นที่ ๓๒.๔๕ ไร่ ดำเนินการแก้ไขโดยให้คำแนะนำทางวิชาการ

สรุปผลการดำเนินงานของศูนย์บริการเกษตรพิรุณราช กระทรวงเกษตรและสหกรณ์
ประจำปีงบประมาณ พ.ศ. ๒๕๖๙
จังหวัดชุมพร ประจำเดือนมิถุนายน ๒๕๖๙

ส่วนที่ ๑ ข้อมูลการให้บริการของศูนย์บริการเกษตรพิรุณราช กระทรวงเกษตรและสหกรณ์

จำนวนผู้รับบริการสะสม (ตั้งแต่วันที่ ๑๘ ต.ค. ๒๕๖๖)	**ราย/เรื่อง**	
สถานะ	**จำนวนเรื่อง**	
ดำเนินการแล้วเสร็จ	๔๔๕ เรื่อง	ร้อยละ ๑๐๐
อยู่ระหว่างดำเนินการ	๐ เรื่อง	ร้อยละ ๐
เกินกำหนด	๐ เรื่อง	ร้อยละ ๐
จำนวนผู้รับบริการรายเดือน	๒๕ ราย/เรื่อง	

หมายเหตุ : ตัดยอดข้อมูล ณ วันที่ ๓๐ มิถุนายน ๒๕๖๙ เวลา ๐๙.๓๐ น.

ส่วนที่ ๒ เรื่องที่อยู่ระหว่างดำเนินการ และเกินกำหนด

๒.๑ เรื่องที่อยู่ระหว่างดำเนินการ จำนวน ๐ เรื่อง

๒.๒ เรื่องที่เกินกำหนด จำนวน ๐ เรื่อง