



# ข้อมูลพื้นฐาน ด้านการเกษตรและสหกรณ์ จังหวัดกาฬสินธุ์



## ข้อมูลพื้นฐานของจังหวัดกาฬสินธุ์

### 1. ข้อมูลด้านการเกษตรของจังหวัด

1.1 จังหวัดกาฬสินธุ์มีพื้นที่ทั้งหมด 4,341,716 ไร่ เนื้อที่ใช้ประโยชน์ทางการเกษตร 2,755,644 ไร่ (63.47% ของจังหวัด) (สำนักงานเกษตรจังหวัดกาฬสินธุ์) แบ่งเป็น

- นาข้าว 1,509,486 ไร่
- พืชไร่ 753,225 ไร่
- สวนไม้ผล ไม้ยืนต้น 231,448 ไร่
- สวนผัก ไม้ดอก/ไม้ประดับ 3,317 ไร่
- เนื้อที่ใช้ประโยชน์ทางการเกษตรอื่น 258,168 ไร่

โดยมีพื้นที่เกษตรกรรมในเขตชลประทาน 643,892 ไร่ และพื้นที่เกษตรกรรมนอกเขตชลประทาน 2,111,752 ไร่

1.2 สถานการณ์ด้านทรัพยากรการผลิตและแนวโน้ม ปริมาณน้ำต้นทุนที่ใช้การได้ ณ วันที่ 25 มีนาคม 2569 รวม 1,252.38 ล้าน ลบ.ม.

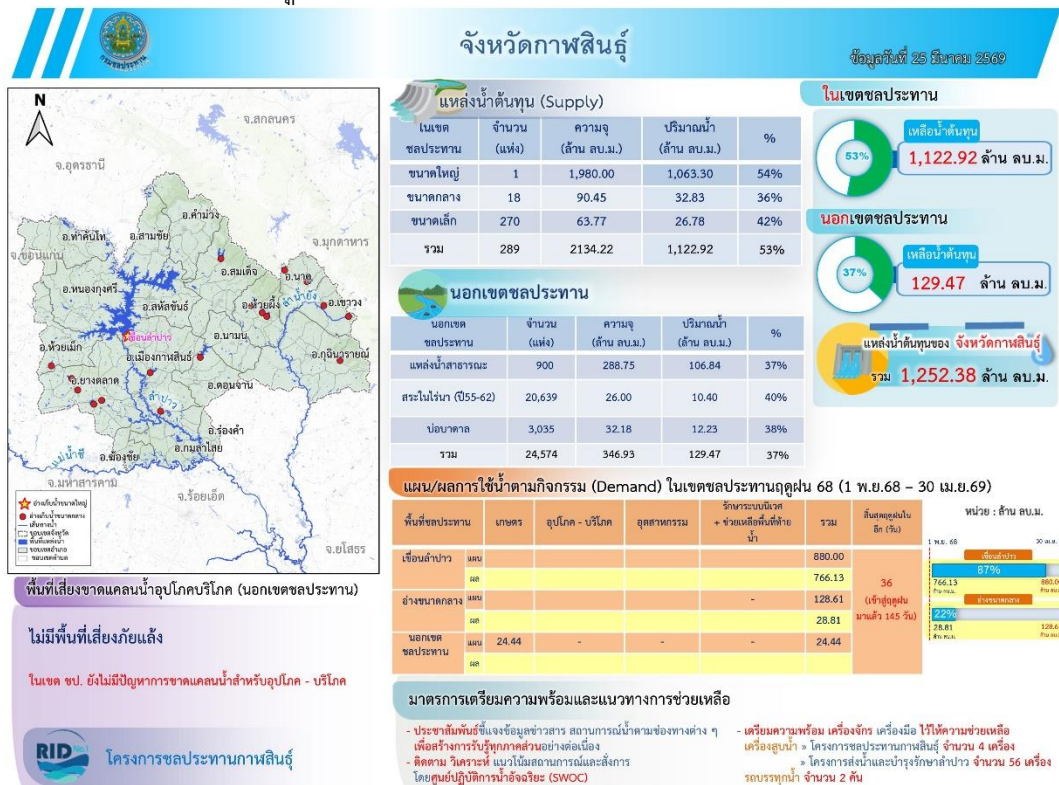
1.2.1) ปริมาณน้ำในเขตชลประทานมีน้ำใช้การได้ 1,122.92 ล้าน ลบ.ม. (53 %)

- เขื่อนลำปาว ความจุ 1,980.00 ล้าน ลบ.ม. ใช้การ 1,063.30 ล้าน ลบ.ม. (54 %)
- อ่างเก็บน้ำขนาดกลาง 18 แห่ง ความจุ 90.45 ล้าน ลบ.ม. ใช้การ 32.83 ล้าน ลบ.ม. (36 %)
- อ่างเก็บน้ำขนาดเล็ก 270 แห่ง ความจุ 63.77 ล้าน ลบ.ม. ใช้การ 26.78 ล้าน ลบ.ม. (53 %)

1.2.2) ปริมาณนอกเขตชลประทานมีน้ำใช้การได้ 129.47 ล้าน ลบ.ม. (37 %)

1.2.3) ปริมาณน้ำฝนสะสม ตั้งแต่วันที่ 1 มกราคม 2568 ถึง 25 สิงหาคม 2568 ปริมาณฝนเฉลี่ย 860.96 มม. (ปริมาณฝนเฉลี่ยรายปีในรอบ 10 ปี จำนวน 1,341.1 มม./ปี) จำนวน 115 วัน/ปี

1.2.4) แผน/ผลการใช้น้ำตามกิจกรรม (Demand) ในเขตชลประทานฤดูฝน 2568 (1 พฤศจิกายน 2568 – 30 เมษายน 2569) ข้อมูล ณ วันที่ 25 มีนาคม 2569



1.2.5) การใช้ประโยชน์และความเหมาะสมของดินเพื่อการเพาะปลูก (Agri-Map analytic)

1.2.5.1 พื้นที่ทำการเกษตรที่เหมาะสม สำหรับการปลูกพืชเศรษฐกิจ ของจังหวัดกาฬสินธุ์ ดังนี้

พื้นที่เหมาะสมปลูกข้าว	S1 จำนวน 374,759 ไร่	S2 จำนวน 420,414 ไร่
	S3 จำนวน 856,606 ไร่	N จำนวน 1,973,384 ไร่
พื้นที่เหมาะสมปลูกมันสำปะหลัง	S1 จำนวน 86,493 ไร่	S2 จำนวน 2,059,061 ไร่
	S3 จำนวน 35,278 ไร่	N จำนวน 1,440,567 ไร่
พื้นที่เหมาะสมปลูกยางพารา	S1 จำนวน 23,452 ไร่	S2 จำนวน 2,702,119 ไร่
	S3 จำนวน 18,821 ไร่	N จำนวน 880,739 ไร่
พื้นที่เหมาะสมปลูกอ้อย	S1 จำนวน 17,056 ไร่	S2 จำนวน 2,189,322 ไร่
	S3 จำนวน 103,851 ไร่	N จำนวน 1,315,197 ไร่

1.2.5.2 พื้นที่ปลูกพืชตามความเหมาะสม สำหรับการปลูกพืชเศรษฐกิจ ของจังหวัดกาฬสินธุ์ ดังนี้

พื้นที่ปลูกข้าว	S1 จำนวน 320,978 ไร่	S2 จำนวน 307,695 ไร่
	S3 จำนวน 728,779 ไร่	N จำนวน 207,568 ไร่
พื้นที่ปลูกมันสำปะหลัง	S1 จำนวน 16,663 ไร่	S2 จำนวน 509,125 ไร่
	S3 จำนวน 12,491 ไร่	N จำนวน 168 ไร่
พื้นที่ปลูกยางพารา	S1 จำนวน 479 ไร่	S2 จำนวน 192,578 ไร่
	S3 จำนวน 1,827 ไร่	N จำนวน 227 ไร่
พื้นที่ปลูกอ้อย	S1 จำนวน 108 ไร่	S2 จำนวน 528,965 ไร่
	S3 จำนวน 14,053 ไร่	N จำนวน 78 ไร่

1.3 ขนาดเศรษฐกิจของจังหวัด (GPP) มีมูลค่าเท่ากับ 66,077 ล้านบาท มีมูลค่าผลิตภัณฑ์มวลรวมจังหวัด ต่อหัว 84,785 บาท/คน/ปี โดยโครงสร้างเศรษฐกิจจังหวัดกาฬสินธุ์ (ปี 2566) แยกเป็นภาคเกษตร 16,402 ล้านบาท และนอกภาคการเกษตร 49,675 ล้านบาท จำนวนประชากร 972,101 คน 301,441 ครัวเรือน เป็นภาคการเกษตร 168,341 ครัวเรือน สมาชิกในครัวเรือน 439,619 คน โดยเฉลี่ย 1 ครัวเรือน มีสมาชิก 2.61 คน

1.4 พืชเศรษฐกิจที่สำคัญ ได้แก่ ข้าว มันสำปะหลัง อ้อยโรงงาน

พืชเศรษฐกิจ	พื้นที่ปลูก (ไร่)	พื้นที่เกี่ยวเกี่ยว (ไร่)	ผลผลิตทั้งหมด (ตัน)	ผลผลิตต่อไร่ (กก.)
ข้าวนาปี	1,488,651	1,455,154	544,786	374
ข้าวนาปรัง	277,990	276,753	182,507	659
มันสำปะหลัง	286,887	281,900	993,355	3,524
อ้อย	433,580	401,495	4,288,106	9,890
ข้าวโพดเลี้ยงสัตว์	270	270	175	648
ลำไย	337	334	136	407
ทุเรียน	465	204	41	201

พืชเศรษฐกิจ	พื้นที่ปลูก (ไร่)	พื้นที่เกี่ยวเกี่ยว (ไร่)	ผลผลิตทั้งหมด (ตัน)	ผลผลิตต่อไร่ (กก.)
มะม่วงมหาชนก	9,170	9,170	12,886	1,405
มะม่วงน้ำดอกไม้	3,050	2,750	3,593	1,306
พุทรา	2,976	2,976	10,951	3,680
ยางพารา*	163,898	151,926	31,752	209
ปาล์มน้ำมัน	6,414	6,313	8,146	1,290

ที่มา : สำนักงานเกษตรจังหวัดกาฬสินธุ์ , \* การยางแห่งประเทศไทยจังหวัดกาฬสินธุ์

### 1.5 สัตว์เศรษฐกิจที่สำคัญ

จังหวัดกาฬสินธุ์		เปิด		ไก่		สุกร		กระบือ		โคนม		โคเนื้อ	
ลำดับ	อำเภอ	ตัว	ราย	ตัว	ราย	ตัว	ราย	ตัว	ราย	ตัว	ราย	ตัว	ราย
1	เมือง	49,070	1,309	346,393	10,963	6,722	431	2,791	546	56	2	16,289	3,893
2	นามน	5,578	229	62,492	1,956	3,095	127	1,970	373	34	1	6,821	1,277
3	กมลาไสย	22,092	1,107	108,288	5,567	3,786	226	1,392	372	53	2	5,318	1,425
4	ร่องคำ	4,499	290	42,185	1,470	387	48	958	273	11	1	2,036	592
5	กุฉินารายณ์	10,404	639	354,887	7,000	10,330	413	5,742	1,299	5	1	19,706	4,012
6	เขาวง	3,583	252	118,601	2,517	6,746	242	2,397	550	0	0	9,380	1,737
7	ยางตลาด	12,896	609	138,946	4,466	9,251	253	4,634	875	0	0	13,848	2,776
8	ห้วยเม็ก	9,482	674	125,541	3,816	14,080	264	3,989	829	0	0	9,869	1,856
9	สหัสขันธ์	2,513	132	623,524	2,704	5,291	187	2,592	402	0	0	9,189	1,808
10	คำม่วง	5,731	260	111,963	2,484	3,120	232	3,187	454	0	0	13,030	1,426
11	ท่าคันโท	5,489	291	55,603	2,100	1,222	72	710	168	80	4	2,921	593
12	หนองกุงศรี	17,702	1,087	360,211	7,337	8,233	169	2,505	479	44	2	11,266	1,741
13	สมเด็จ	9,778	491	189,140	5,097	6,260	307	4,310	759	0	0	15,896	2,812
14	ห้วยผึ้ง	5,075	357	50,994	1,794	1,508	75	2,172	361	0	0	6,836	1,249
15	สามชัย	1,862	184	87,329	3,006	1,343	108	941	132	0	0	4,095	599
16	นาคู	12,617	532	260,992	4,961	7,183	250	2,891	645	0	0	7,304	1,713
17	ดอนจาน	8,121	366	104,191	2,216	4,730	362	883	185	26	2	6,578	1,436
18	ฆ้องชัย	96,304	633	102,063	2,544	486	35	768	169	0	0	2,654	693
รวม		282,796	9,442	3,243,343	71,996	93,773	3,801	44,832	8,871	309	15	163,036	31,638

ที่มา : สำนักงานปศุสัตว์จังหวัดกาฬสินธุ์ พฤศจิกายน 2568

## 1.6 สินค้าด้านประมงที่สำคัญ

ชนิดสัตว์น้ำ	พื้นที่	ปอดิน		ผลผลิต (ตัน)/ปี	ราคา (บาท/กก.)	มูลค่า (ล้านบาท)/ปี
		จำนวน (ราย)	เนื้อที่เลี้ยง(ไร่)			
กุ้งก้ามกราม	อำเภอเมือง	155	1225.5	398	250	99.50
	อำเภอกมลาไสย	3	11.5	2	250	0.50
	อำเภอยางตลาด	885	5964.5	2207	250	551.75
	อำเภอห้วยเม็ก	107	815	377	250	94.25
	อำเภอคำม่วง	1	10	3	250	0.75
	อำเภอหนองกงศรี	69	517.5	173	250	43.25
	<b>รวม</b>	<b>1,220</b>	<b>8544</b>	<b>3160</b>	<b>250</b>	<b>790</b>
ปลานิลในกระชัง	อำเภอเมืองกาฬสินธุ์	27	21.20	3636	60	218.16
	อำเภอกมลาไสย	3	0.69	72.45	60	4.347
	อำเภอยางตลาด	11	4.26	585	60	35.10
	อำเภอห้วยเม็ก	77	19.56	3006	60	180.36
	อำเภอสหัสขันธ์	62	27	2673	60	160.38
	อำเภอหนองกงศรี	250	99.64	11491	60	689.46
	<b>รวม</b>	<b>430</b>	<b>172.35</b>	<b>21463.45</b>		<b>1,287.81</b>
ปลาดุก/ปลาหมอ	อำเภอกมลาไสย	170	748	5969	53	316.357
	<b>รวม</b>	<b>170</b>	<b>748</b>	<b>5969</b>		<b>316.357</b>
กบ	อำเภอกมลาไสย	33	76	320	85	27.20
	<b>รวม</b>	<b>33</b>	<b>76</b>	<b>320</b>		<b>27.20</b>
ปลากินพืช (ยั้งชีพ)/	อำเภอเมือง	791	791.5	98.94	50	4947000
	อำเภอนามน	82	60.75	7.59	50	379500
	อำเภอกมลาไสย	974	1180.75	147.6	50	7380000
	อำเภอร่องคำ	389	365.5	45.69	50	2284500
	อำเภอกุฉินารายณ์	1129	948	118.5	50	5925000
	อำเภอเขาวง	538	619.25	77.41	50	3870500
	อำเภอยางตลาด	1165	2220.5	277.56	50	13878000
	อำเภอห้วยเม็ก	631	548.5	68.56	50	3428000
	อำเภอสหัสขันธ์	437	788.5	98.56	50	4928000
	อำเภอคำม่วง	112	61.78	7.72	50	386000
	อำเภอท่าคันโท	115	120	15	50	750000
	อำเภอหนองกงศรี	234	185.25	23.16	50	1158000
	อำเภอสมเด็จ	626	424.25	53.03	50	2651500
	อำเภอห้วยผึ้ง	365	230.5	28.81	50	1440500
	อำเภอสามชัย	32	17	2.13	50	106500
	อำเภอนาคู	371	237.75	29.72	50	1486000
	อำเภอดอนจาน	822	768	96	50	4800000
	อำเภอฆ้องชัย	127	96.75	12.09	50	604500
	<b>รวม</b>	<b>8940</b>	<b>9664.53</b>	<b>1208.07</b>		<b>60403500</b>

ที่มา : สำนักงานประมงจังหวัดกาฬสินธุ์

## 1.7 สินค้าสำคัญ สินค้าเด่น/สินค้า GI ของจังหวัด

จังหวัดกาฬสินธุ์มีผลิตภัณฑ์ที่ได้ขึ้นทะเบียนสิ่งบ่งชี้ทางภูมิศาสตร์จำนวน 4 ผลิตภัณฑ์ ได้แก่ ผ้าไหมแพรวา ข้าวเหนียวเขาวง พุทราวมสดบ้านโพน และกุ้งก้ามกรามกาฬสินธุ์

1) ผ้าไหมแพรวากาฬสินธุ์ (PrawaKalasin Thai Silk) หมายถึง ผ้าไหมที่ทอประดิษฐ์ลวดลายด้วยการขีดและการจก ใช้เส้นไหมตีเกลียวเป็นทั้งเส้นยืนและเส้นพุ่ง รวมทั้งมีเส้นไหมพิเศษในการทำให้เกิดลวดลายตามกรรมวิธีที่ประณีตของชาวผู้ไทยที่เป็นมรดกทางหัตถกรรมที่ถ่ายทอดสืบกันมา

ผ้าไหมแพรวา มีขอบเขตการผลิตอยู่ในพื้นที่อำเภอคำม่วง อำเภอสหพันธ์ อำเภอสมเด็จ และอำเภอสามชัย ของจังหวัดกาฬสินธุ์ โดยบรรพบุรุษของชาวไทยได้ถ่ายทอดมรดกทางหัตถกรรมให้ชาวไทยใช้ภูมิปัญญาการทอผ้าไหมแพรวาสามารถทอประดิษฐ์ลวดลายตามกรรมวิธีที่ประณีตผ้าไหมแพรวากาฬสินธุ์ นับเป็นสินค้าที่มีคุณภาพ ชื่อเสียง และคุณลักษณะพิเศษที่แตกต่างจากผ้าไหมแพรวาในท้องถิ่นอื่นซึ่งมีลักษณะของสิ่งบ่งชี้ทางภูมิศาสตร์ พ.ศ. 2546 โดยวันที่ 16 พฤษภาคม 2550 ได้ยื่นขอต่อกรมทรัพย์สินทางปัญญากระทรวงพาณิชย์ และได้รับประกาศให้ขึ้นทะเบียนสิ่งบ่งชี้ทางภูมิศาสตร์ “ผ้าไหมแพรวากาฬสินธุ์” วันที่ 24 ตุลาคม 2550 ทะเบียนเลขที่ สช 50100021 สินค้าที่ได้รับการขึ้นทะเบียนสิ่งบ่งชี้ทางภูมิศาสตร์แล้วจะได้รับการคุ้มครองตลอดไป โดยไม่มีกำหนดระยะเวลาจนกว่าจะมีการเพิกถอนทะเบียน

2) ข้าวเหนียวเขาวง จังหวัดกาฬสินธุ์เป็นแหล่งผลิตข้าวพื้นเมือง GI ได้แก่ “ข้าวเหนียวเขาวง” ได้ขึ้นทะเบียนกับกรมทรัพย์สินทางปัญญากระทรวงพาณิชย์เมื่อวันที่ 9 มิถุนายน 2552 ทะเบียนเลขที่ สช 52100026 มีสิ่งบ่งชี้ทางภูมิศาสตร์มาตรฐานถิ่นกำเนิด (Geographical Indication : GI) ปลูกในพื้นที่ที่เป็นดินภูเขาไฟเก่าใช้พันธุ์ข้าวเหนียวกอดีย ซึ่งเป็นข้าวพันธุ์เบา (ข้าวตอ) และ ข้าวเหนียว กข6 โดยข้าวเหนียวเขาวงมีความพิเศษคือมีความเหนียวนุ่มมีกลิ่นหอมไม่ติดมือเก็บความนุ่มไว้ได้นาน

พื้นที่การผลิตข้าวเหนียวเขาวงได้แก่ 1) พื้นที่ 6 ตำบลของอำเภอเขาวง 2) พื้นที่ตำบลนาโก และตำบลหนองห้าง อำเภอกุฉินารายณ์ และ 3) ตำบลนาคู และตำบลบ่อแก้ว อำเภอนาคู รวมทั้งสิ้น 109,127 ไร่ จำนวนครัวเรือนเกษตรกรทั้งหมด 14,850 ครัวเรือน มูลค่าการจำหน่าย 247.46 ล้านบาท

3) พุทราณมบ้านโพน (Nom Ban Phon Jujube หรือ Put-sa Nom Ban Phon) เป็นพุทราที่มีผลกลมหรือกลมรีผิวเปลือกมีสีเขียวอ่อน เปลือกบาง ก้านขั้วผลเป็นร่องลึก เนื้อละเอียด สีขาว ฉ่ำน้ำ กรอบ รสชาติหวาน ซึ่งเกิดจากการบำรุงด้วยปุ๋ยน้ำนมและกางมุ้งตาข่าย ปลูกและผลิตในอำเภอคำม่วง และอำเภอสามชัยของจังหวัดกาฬสินธุ์ เกิดจากการผสมกันระหว่างพุทราใต้ห้วยจัมโบ้และพุทราสายพันธุ์นมสด ชนิดแบบลูกโป๊ค่าความหวานไม่น้อยกว่า 10 องศาบริกซ์ ชนิดลูกแก้ว ค่าความหวานไม่น้อยกว่า 12 องศาบริกซ์

4) กุ้งก้ามกรามกาฬสินธุ์ หรือ Kalasin Giant Freshwater Prawn หรือ Kung Kam Kram Kalasin ลักษณะ กุ้งก้ามกรามที่มีเปลือกบางสีเขียวปนฟ้าหรือน้ำตาลทอง เปลือกมันเงา เนื้อเหนียว นุ่ม แน่นเต็มเปลือก เมื่อปรุงสุกเนื้อจะมีรสชาติดหวาน ไม่มีกลิ่นคาว ผลิตในเขตพื้นที่จังหวัดกาฬสินธุ์ มีเนื้อที่เพาะเลี้ยง 7,903.25 ไร่ เกษตรกร 1,206 คน

#### 1.8 สินค้า OTOP 10 อันดับแรกของจังหวัด ได้แก่

- 1) หมูทุบ หมูเค็ม/4 ดาว ไส้กรอกปลา ต.กาฬสินธุ์ อ.เมืองกาฬสินธุ์ จ.กาฬสินธุ์ 46000
- 2) ผ้าห่มทอมือ / 3 ดาว หมูที่ - ซอย - ถนน - ต.นามน อ.นามน จ.กาฬสินธุ์ 46230
- 3) ผลิตภัณฑ์ผ้าขาวม้า / 5 ดาว ต.หนองแปน อ.กมลาไสย จ.กาฬสินธุ์ 46130
- 4) หมอนขิด /2 ดาว ต.ร่องคำ อ.ร่องคำ จ.กาฬสินธุ์ 46210
- 5) ผ้าห่มทอมือ /5 ดาว ต.จุมจัง อ.กุฉินารายณ์ จ.กาฬสินธุ์ 46110
- 6) ข้าว กข.6 /5 ดาว ต.คุ้มเก่า อ.เขาวง จ.กาฬสินธุ์ 46160
- 7) เสื้อผ้าสำเร็จรูปสำหรับเด็ก / 4 ดาว ต.ยางตลาด อ.ยางตลาด จ.กาฬสินธุ์ 46120
- 8) ผ้าถุงมัดหมี่ สีกก สีกพับ / 3 ดาว ต.ห้วยเม็ก อ.ห้วยเม็ก จ.กาฬสินธุ์ 46170
- 9) เสื้อพื้นเมือง ผ้าไหมแพรวา / 5 ดาว ต.สหพันธ์ อ.สหพันธ์ จ.กาฬสินธุ์ 46140
- 10) ผ้าไหมแพรวา / 5 ดาว ต.โพน อ.คำม่วง จ.กาฬสินธุ์ 46180

#### 1.9 โครงการชุมชนท่องเที่ยว OTOP นวัตวิถี

- 1) หมู่บ้าน OTOP เพื่อการท่องเที่ยว (Village) จำนวน 9 หมู่บ้าน
- 2) หมู่บ้าน OTOP นวัตวิถี จำนวน 61 หมู่บ้าน

## 1.10 สหกรณ์การเกษตร

1) จำนวนสหกรณ์ในจังหวัด 66 สหกรณ์ สมาชิกสหกรณ์ 162,703 ราย รายละเอียดดังนี้

ปริมาณธุรกิจของสหกรณ์								
ประเภทสหกรณ์	ธุรกิจของสหกรณ์ (แห่ง)	ปริมาณธุรกิจ แยกตามประเภทการให้บริการ (ล้านบาท)						
		รับฝากเงิน	ให้เงินกู้	จัดหาสินค้ามาจำหน่าย	รวบรวมผลผลิต	แปรรูปผลผลิต	บริการและอื่นๆ	รวมทั้งสิ้น
1.สหกรณ์การเกษตร	45	157.31	177.36	57.87	215.71	1.16	0.55	609.96
2.สหกรณ์ประมง	2	5.99	196.89	31.66	30.24	-	-	264.79
3.สหกรณ์นิคม	-	-	-	-	-	-	-	-
4.สหกรณ์ออมทรัพย์	9	1,419.50	4,035.13	1.94	-	-	-	5,456.58
5.สหกรณ์ร้านค้า	-	-	-	-	-	-	-	-
6.สหกรณ์บริการ	5	0.02	-	0.05	2.21	-	0.07	2.34
7.สหกรณ์เครดิตยูเนียน	5	32.19	30.79	0.33	-	-	-	63.31
<b>รวม</b>	<b>66</b>	<b>1615.01</b>	<b>4,440.17</b>	<b>91.85</b>	<b>248.16</b>	<b>1.16</b>	<b>0.62</b>	<b>6,396.98</b>

ที่มา : สำนักงานสหกรณ์จังหวัดกาฬสินธุ์ ข้อมูล ณ วันที่ 31 ธันวาคม 2568

## 2. ข้อมูลการรับรองมาตรฐานสินค้าเกษตรปลอดภัยของจังหวัด

จังหวัดกาฬสินธุ์ มีเกษตรกรที่ทำการเกษตรแบบปลอดภัย และได้รับการรับรองมาตรฐาน

- ปศุสัตว์ มาตรฐาน GAP จำนวน 125 ราย
- ประมง มาตรฐาน GAP จำนวน 704 ราย
- ด้านข้าว มาตรฐาน GAP จำนวน 999 ราย มาตรฐานอินทรีย์ จำนวน 4,416 ราย มาตรฐาน GI 358 ราย
- ด้านพืชอื่นๆ มาตรฐาน GAP จำนวน 1,611 แปลง มาตรฐานอินทรีย์และระยะปรับเปลี่ยน จำนวน 21 ราย

สินค้า : ด้านปศุสัตว์

ลำดับ	ชนิดสินค้า	จำนวนแปลง/ราย	จำนวน/ตัว	มาตรฐานที่ได้รับ
1	โคนม	6	146	GAP
2	สุกร	81	82,565	GAP
3	ไก่เนื้อ	23	696,260	GAP
4	ไก่ไข่	3	104,560	GAP
5	ฟาร์มเปิดไข่ปล่อยเลี้ยงอิสระ	1	200	GAP
6	จิ้งหรีด	11	40 (บ่อ) (6,765,000 ตัว)	GAP

ที่มา : สำนักงานปศุสัตว์จังหวัดกาฬสินธุ์ พฤศจิกายน 2568

สินค้า : ด้านประมงที่ได้มาตรฐาน GAP

ลำดับ	ชนิดสินค้า	จำนวน (ราย)	จำนวน (บ่อ/กระชัง)	พื้นที่ (ไร่)
1	ปลานิลในกระชัง	294	5,880 กระชัง	111.72
2	กุ้งก้ามกราม	340	1,530 บ่อ	2,616.50
3	ปลาดุก	33	198 บ่อ	118.75
4	กบ	32	106 บ่อ	74.75
5	ปลาหมอ	2	7 บ่อ	3.5

ลำดับ	ชนิดสินค้า	จำนวน (ราย)	จำนวน (บ่อ/กระชัง)	พื้นที่ (ไร่)
6	ปลาชนิดอื่นๆ	3		
รวม		704	5,880 กระชัง/1,841 บ่อ	2,925.22

ที่มา : สำนักงานประมงจังหวัดกาฬสินธุ์

สินค้า : ด้านข้าว

ลำดับที่	ระดับมาตรฐาน	จำนวนแปลง/ราย	จำนวนไร่
1	อินทรีย์(ปรับเปลี่ยน) งบจังหวัด	1,780 ราย	14,179.60
2	อินทรีย์ งบจังหวัด	1,384 ราย	8,849
3	อินทรีย์ งบปกติ	1,187 แปลง/966 ราย	8,258.25
4	อินทรีย์ (ต่างประเทศ)	360 แปลง/ 286 ราย	3,416
5	GAP	179	1,738
6	GAP SEED	820	12,081
7	GI	358	4,013

ที่มา : ศูนย์เมล็ดพันธุ์ข้าวกาฬสินธุ์ ณ วันที่ 26 มีนาคม 2569

สินค้า : ด้านพืชอื่น

ลำดับที่	ระดับมาตรฐาน	จำนวน (แปลง/ราย)	พื้นที่ (ไร่)
1	อินทรีย์ (รวม)	19	183.83
	- พืชผัก	4	8.10
	- พืชผสมผสาน	12	164.22
	- ไม้ผล	-	-
	- สมุนไพร	3	11.51
2	อินทรีย์ ระยะปรับเปลี่ยน (รวม)	2	2.00
	- พืชผัก	-	-
	- พืชสมุนไพร	2	2.00
	- ไม้ผล	-	-

ลำดับที่	ระดับมาตรฐาน	จำนวน (แปลง/ราย)	พื้นที่ (ไร่)
3	GAP (รวม)	1,611	7,592.65
	- พืชผัก	390	266.65
	- พืชไร่	39	20.00
	- ไม้ผล	1,128	7,235.50
	- สมุนไพร	54	70.50

ที่มา : ศูนย์วิจัยและพัฒนาการเกษตรกาฬสินธุ์ ข้อมูล ณ วันที่ 29 ธันวาคม 2568

### 3. งบประมาณ ปี 2569 รวมทั้งสิ้น 600,709,560 บาท มีรายละเอียดดังนี้

รายงานผลการเบิกจ่ายงบประมาณ หน่วยงานสังกัดกระทรวงเกษตรและสหกรณ์ จังหวัดกาฬสินธุ์ ประจำปีงบประมาณ พ.ศ. 2569 (ไตรมาส 1)

ลำดับ	หน่วยงาน	แหล่ง งบประมาณ	จำนวน กิจกรรม/ โครงการ	จำนวน งบประมาณที่ ได้รับอนุมัติ (บาท)	ผลการ เบิกจ่าย	ร้อยละ การ เบิกจ่าย
1	สำนักงานเกษตรและ สหกรณ์จังหวัดกาฬสินธุ์	งบFunction	6	381,000	14,410	3.78
2	โครงการชลประทาน กาฬสินธุ์	งบFunction	4	363,191,670	7,320,000	2.02
3	โครงการส่งน้ำและ บำรุงรักษาลำปาว	งบFunction	2	113,938,000	18,285,683	16.05
4	สำนักงานจัดรูปที่ดินและ จัดระบบน้ำฯ ที่ 13	งบFunction	2	49,000,000	2,540,000	5.18
5	สำนักงานตรวจบัญชี สหกรณ์กาฬสินธุ์	งบFunction	16	2,254,970	585,541	25.97
6	สำนักงานประมงจังหวัด กาฬสินธุ์	งบFunction	10	608,040	8,600	1.41
		งบ OSM	1	199,000	-	0.00
		รวม	11	807,040	8,600	1.07
7	ศูนย์ป้องกันและ ปราบปรามการประมงน้ำ จืดกาฬสินธุ์	งบFunction	2	171,000	10,000	5.85
8	ศูนย์วิจัยและพัฒนาการ เพาะเลี้ยงสัตว์น้ำจืด กาฬสินธุ์	งบFunction	6	2,850,740	102,000	3.58
9	ศูนย์วิจัยและพัฒนา อาหารสัตว์กาฬสินธุ์	งบFunction	3	701,000	46,000	6.56

ลำดับ	หน่วยงาน	แหล่งงบประมาณ	จำนวนกิจกรรม/โครงการ	จำนวนงบประมาณที่ได้รับอนุมัติ (บาท)	ผลการเบิกจ่าย	ร้อยละการเบิกจ่าย
10	สำนักงานปศุสัตว์จังหวัดกาฬสินธุ์	งบFunction	11	1,998,070	57,600	2.88
		งบจังหวัด	2	1,223,100	-	0.00
		รวม	13	3,221,170	57,600	1.79
11	สถานีพัฒนาที่ดินกาฬสินธุ์	งบFunction	19	27,841,340	380,960	1.37
12	ศูนย์วิจัยและพัฒนาการเกษตรกาฬสินธุ์	งบFunction	9	3,482,760	388,131	11.14
13	สำนักงานเกษตรจังหวัดกาฬสินธุ์	งบจังหวัด	3	4,423,900	58,600	1.32
		งบ OSM	2	2,830,600	126,400	4.47
		งบFunction	17	3,832,010	1,698,739	44.33
		รวม	22	11,086,510	1,883,739	16.99
14	สำนักงานสหกรณ์จังหวัดกาฬสินธุ์	งบFunction	15	2,979,200.00	143,215	4.81
15	สำนักงานการปฏิรูปที่ดินจังหวัดกาฬสินธุ์	งบFunction	6	1,738,360	417,500	24.02
16	การยางแห่งประเทศไทยจังหวัดกาฬสินธุ์	งบFunction	2	500,970	42,000	8.38
17	ศูนย์เมล็ดพันธุ์ข้าวกาฬสินธุ์	งบFunction	11	16,563,830	489,142	2.95
<b>รวม</b>			<b>149</b>	<b>600,709,560</b>	<b>32,714,521</b>	<b>5.45</b>

ข้อมูล ณ วันที่ 31 ธันวาคม 2568

#### 4. ผลการดำเนินงานโครงการสำคัญ

##### 4.1 ระบบการส่งเสริมการเกษตรแบบแปลงใหญ่

จังหวัดกาฬสินธุ์ การดำเนินงานตามโครงการระบบการส่งเสริมการเกษตรแบบแปลงใหญ่ โดยมีผลการดำเนินงาน ณ วันที่ 16 กุมภาพันธ์ 2569 มีจำนวนแปลงใหญ่ทั้งหมด 250 แปลง ดังนี้

ที่	กลุ่มสินค้า	สินค้า	จำนวนแปลงใหญ่	เกษตรกร(ราย)	พื้นที่(ไร่)
1	ประมง	กบ	1	31	67.45
		กุ้งก้ามกราม	6	216	1,773.25
		ปลาดุก	1	30	151.00
		ปลานิล	2	352	119.11
<b>รวม</b>			<b>10</b>	<b>629</b>	<b>2,110.81</b>
2	ปศุสัตว์	กระบือ	3	101	1,281.00

ที่	กลุ่มสินค้า	สินค้า	จำนวนแปลงใหญ่	เกษตรกร(ราย)	พื้นที่(ไร่)
		โคเนื้อ	15	595	8,379.00
<b>รวม</b>			<b>18</b>	<b>696</b>	<b>9,660.00</b>
3	ข้าว	ข้าว	66	4,114	48,800.25
<b>รวม</b>			<b>66</b>	<b>4,114</b>	<b>48,800.25</b>
4	พืชไร่	ข้าวโพดเลี้ยงสัตว์	1	36	368.75
		ถั่วลิสง	6	275	2,550.00
		อ้อยโรงงาน	5	249	6,964.75
		มันสำปะหลัง	50	2,122	34,805.25
<b>รวม</b>			<b>62</b>	<b>2,682</b>	<b>44,688.75</b>
5	แมลงเศรษฐกิจ	จิ้งหรีด	1	37	2.00
		ชันโรง	1	46	225
<b>รวม</b>			<b>2</b>	<b>83</b>	<b>227</b>
6	ไม้ดอกไม้ประดับ	ดาวเรือง	2	65	304
		ไม้ดอกไม้ประดับ	2	77	328.75
<b>รวม</b>			<b>4</b>	<b>142</b>	<b>632.75</b>
7	ผัก/สมุนไพร	ผัก	6	223	1,628.50
		ผัก/สมุนไพร	34	1,578	4,821.65
		หน่อไม้ฝรั่ง	1	41	37.50
		เห็ด	2	123	887.50
		เห็ดนางฟ้า	1	37	37.25
		เห็ดฟาง	2	63	401.25
		แตงร้าน	1	95	571
		สมุนไพร	4	149	1,312
		มะเขือเทศ	1	71	982.50
<b>รวม</b>			<b>52</b>	<b>2,380</b>	<b>10,679.15</b>
8	ไม้ผล	พุทรา	3	147	3,754
		มะม่วง	22	995	15,234.25
<b>รวม</b>			<b>25</b>	<b>1,142</b>	<b>18,988.25</b>
9	ไม้ยืนต้น	ยางพารา	9	375	4,629.25

ที่	กลุ่มสินค้า	สินค้า	จำนวนแปลงใหญ่	เกษตรกร(ราย)	พื้นที่(ไร่)
รวม			9	375	4,629.25
10	หม่อนไหม	หม่อนไหม	2	147	534.00
รวม			2	147	534.00
รวมทั้งหมด			250	12,390	140,950.21

ที่มา : สำนักงานเกษตรจังหวัดกาฬสินธุ์

#### 5. สถานการณ์การผลิตและราคาสินค้าเกษตรที่สำคัญ

รายการ	หน่วย	ราคาเดือน ก.พ.69	ราคาเดือน มี.ค.69	การเปลี่ยนแปลง
ข้าวนาปีหอมมะลิ	บาท/ตัน	15,311.00	15,336.00	0.16
ข้าวเหนียวนาปี	บาท/ตัน	12,378.00	12,455.00	0.62
หัวมันสำปะหลังสดคละ	บาท/กก.	2.28	2.33	2.19
มันเส้นคละ	บาท/กก.	-	-	#DIV/0!
ถั่วลิสงสด	บาท/กก.	40.00	40.00	0.00
โคเนื้อ ขนาดใหญ่	บาท/ตัว	28,951.00	26,667.00	-7.89
โคเนื้อ ขนาดกลาง	บาท/ตัว	19,573.00	17,833.00	-8.89
โคเนื้อ ขนาดเล็ก	บาท/ตัว	11,260.00	11,200.00	-0.53
กระบือ ขนาดใหญ่	บาท/ตัว	28,644.00	24,000.00	-16.21
กระบือ ขนาดกลาง	บาท/ตัว	20,361.00	19,000.00	-6.68
กระบือ ขนาดเล็ก	บาท/ตัว	11,875.00	12,833.00	8.07
สุกรพันธุ์ผสมมีชีวิต น้ำหนัก 100 กก. ขึ้นไป	บาท/กก.	73.00	75.00	2.74
สุกรพันธุ์ผสมมีชีวิต น้ำหนักต่ำกว่า 100 กก. ขึ้นไป	บาท/กก.	72.00	73.00	1.39
ปลานิล	บาท/กก.	70.00	72.00	2.86
เป็ดรุ่น ขนาดกลาง	บาท/กก.	93.00	92.00	-1.08
ไก่รุ่น พันธุ์พื้นเมือง	บาท/กก.	97.00	94.00	-3.09

ที่มา : สำนักงานเศรษฐกิจการเกษตร เขตที่ 4 ขอนแก่น ข้อมูล ณ วันที่ 9 มีนาคม 2569



ที่	อำเภอ	พื้นที่ (ไร่)	ตำบล	พื้นที่ (ไร่)	พื้นที่ปลูก	ชนิดพืช
1	เมืองกาฬสินธุ์	11	เหนือ	4	4	ทุเรียน
			โพหนอง	7	7	ทุเรียน
2	กมลาไสย	14	ดงลิง	14	14	ไม้ผลอื่นๆ
3	กุฉินารายณ์	72.25	แจนแลน	72.25	18	กล้วยน้ำว้า
					22	เงาะ
					12.25	ทุเรียน
					20	มะม่วง
4	นาคู	232	ภูแล่นช้าง	78	21	มะขาม
					41	มะม่วง
					3	ลำไย
					13	ลิ้นจี่
			โนนนางาน	154	35	กล้วยหอม
					19	มะขาม
					99	มะม่วง
					1	ลำไย
5	ร่องคำ	153	เหล่าอ้อย	153	82	กล้วยน้ำว้า
					23	กล้วยหอม
					48	มะม่วง
6	สมเด็จ	47.25	ศรีสมเด็จ	13	2	ทุเรียน
					2	มะขามเทศ
					9	มะม่วง
			ผาเสวย	6.25	1	เงาะ
					1	ทุเรียน
					4.25	มะม่วง
			มหาไชย	28	5	ทุเรียน
					7	มะม่วง
					16	ลำไย
6	สมเด็จ	63.25	หมู่ม่น	18	5	ทุเรียน
					13	มะม่วง
			แขงบาดาล	45.25	2	ทุเรียน
					25.5	มะม่วง
				17.75	ลำไย	

ที่	อำเภอ	พื้นที่ (ไร่)	ตำบล	พื้นที่ (ไร่)	พื้นที่ปลูก	ชนิดพืช
7	ห้วยผึ้ง	119	นิคมห้วยผึ้ง	24	3	เงาะ
					10	ทุเรียน
					5	ลำไย
					6	แก้วมังกร
			คำบาง	35	5	เงาะ
					10	ทุเรียน
					20	ลำไย
			ไค้ขุน	60	20	ทุเรียน
					40	มะม่วง
					พื้นที่ 7 อำเภอ 15 ตำบล รวมพื้นที่ 711.75 ไร่	

### 1. การป้องกันและลดผลกระทบ

#### ด้านชลประทาน : โครงการชลประทานกาฬสินธุ์

1. ประชาสัมพันธ์ให้ใช้น้ำอย่างประหยัด ปลูกพืชใช้น้ำน้อย
2. ขุดลอกคลอง กำจัดวัชพืชในคลองชลประทานต่าง ๆ
3. การบริหารน้ำในอ่างเก็บน้ำ โดยใช้เกณฑ์ ROS และ Operation Rule Curve

#### ด้านพืช

#### สำนักงานเกษตรจังหวัดกาฬสินธุ์

1. ขึ้นทะเบียนเกษตรกรผู้ปลูกพืช (อาทิเช่น ข้าวนาปรัง ปี2568/69)
2. ประชาสัมพันธ์ข้อมูลข่าวสารและแจ้งเตือนภัยให้เกษตรกรทราบ

สำหรับคำแนะนำในการดูแลรักษาพืชที่ปลูกแล้ว ซึ่งจะกระทบกับภัยธรรมชาติ ไม่ให้เกิดความเสียหายสำหรับกรณีภัยแล้ง ดังนี้

- ตัดแต่งกิ่งที่ไม่จำเป็น กิ่งที่ไม่ให้ผลผลิตออกก่อนเข้าฤดูแล้ง เพื่อให้ทรงพุ่มไม้ผลโปร่งลดการคายน้ำ
- ใส่ปุ๋ยอินทรีย์ เช่น ปุ๋ยหมัก ปุ๋ยคอก แล้วคลุมโคนต้นไม้ผลในบริเวณทางพุ่มด้วยหญ้าแห้งหรือเศษใบไม้หนาประมาณ 10-15 ซม. เพื่อรักษาความชุ่มชื้นของดินบริเวณทรงพุ่มให้อยู่ได้นาน
- จัดทำระบบน้ำในสวนไม้ผล หรือเตรียมจัดหาน้ำสำรองไว้ให้เพียงพอ เพื่อใช้ในฤดูแล้ง เช่น ขุดบ่อ
- ใช้น้ำอย่างประหยัดและคุ้มค่า โดยให้น้ำไม้ในปริมาณที่พอดีกับความต้องการของไม้ผลจะช่วยให้ไม้ผลเจริญเติบโตผ่านแล้งไปด้วยดี ผลผลิตไม่ร่วงและผลสามารถพัฒนาคุณภาพได้
- กรณีไม่มีระบบน้ำหรือน้ำสำรอง หากสังเกตเห็นต้นไม้ผลใบเหี่ยวเฉา ควรหาน้ำมารดทันทีอย่างน้อย 7-10 วันต่อครั้ง

#### สถานีพัฒนาที่ดินกาฬสินธุ์

1. โครงการรณรงค์คัฒเผาพืชและตอซังพืช เพื่อลดพื้นที่เผาไหม้และหมอกควัน
2. โครงการรณรงค์ไถกลบตอซังเพื่อบรรเทาภาวะโลกร้อน

3. ส่งเสริมให้เกษตรกรปลูกพืชปุ๋ยสด ปอเทืองเพื่อปรับปรุงบำรุงดิน เพิ่มปริมาณธาตุอาหารในดิน
4. ส่งเสริมให้เกษตรกรผลิตปุ๋ยหมักแห้ง พด.1 ดูกซ์บวมขึ้นในดิน
5. สนับสนุนโครงการแหล่งน้ำนอกเขตชลประทาน ขนาด 1,260 ลูกบาศก์เมตร

#### ศูนย์วิจัยและพัฒนาการเกษตรกาฬสินธุ์

1. การประชาสัมพันธ์เพื่อให้ข้อมูลแก่เกษตรกรถึงผลกระทบที่เกิดขึ้นต่อพืช การป้องกัน และการจัดการก่อนเกิดภัย
2. การเตรียมความพร้อมให้บุคลากรของหน่วยงานให้มีความรู้ ความเข้าใจ และพร้อมให้ความช่วยเหลือแก่เกษตรกรทั้งในระยะสั้นและระยะยาว
3. จัดทำข้อมูลการเตือนภัยศัตรูพืชตลอดทั้งปี เดือนละ ๒ ครั้ง เผยแพร่ในเวปไซด์ของหน่วยงาน และส่งข้อมูลให้หน่วยงานที่เกี่ยวข้องในจังหวัดเพื่อเผยแพร่สู่เกษตรกรต่อไป
4. การจัดเตรียมเอกสารวิชาการต่างๆที่เกี่ยวข้อง ปัจจัยการผลิต เช่น พืชพันธุ์ดี ปุ๋ยอินทรีย์ ปุ๋ยชีวภาพ สารชีวภัณฑ์ และ ตัวห้ำ ตัวเบียน เพื่อช่วยเหลือเกษตรกรที่ประสบภัย
5. ร่วมปฏิบัติงานกับหน่วยงานอื่นในการเตรียมการป้องกันและลดผลกระทบ เช่น กิจกรรมรณรงค์ต่าง ๆ

#### ด้านปศุสัตว์

1. ขึ้นทะเบียนเกษตรกรผู้เลี้ยงสัตว์ในระบบฐานข้อมูลเกษตรกรผู้เลี้ยงสัตว์ทุกราย (รูปศ.)
2. ประชาสัมพันธ์ให้เกษตรกรผู้เลี้ยงสัตว์ตระหนักถึงความจำเป็นในการเตรียมการป้องกันภัยธรรมชาติ ซึ่งจะสามารถลดความเสียหายของสัตว์เลี้ยงและทรัพย์สินของเกษตรกร ดังนี้
  - สร้างการรับรู้แก่เกษตรกรเรื่องการสำรองน้ำใช้ และใช้น้ำอย่างประหยัด การปลูกและการใช้ประโยชน์จากพืชอาหารสัตว์ของเกษตรกร
  - การสำรองเวชภัณฑ์ยาเพื่อใช้รักษาสัตว์ในช่วงเกิดภัย
  - การฉีดวัคซีนป้องกันโรคระบาดสัตว์ เช่น โรคปากและเท้าเปื่อย โรคคอบวมในโค กระบือ โรคนิวคาสเซิล โรคหลอดลมอักเสบและโรคหิวาในสัตว์ปีก
  - การชะลอการนำสัตว์เข้าเลี้ยงใหม่ก่อนเข้าช่วงฤดูกลางที่มีความเสี่ยง

#### ด้านประมง

1. ประชาสัมพันธ์เตือนเกษตรกรควบคุมการใช้น้ำและรักษาปริมาณน้ำในบ่อเลี้ยงสัตว์น้ำให้สูญเสียน้อยที่สุด เช่น การป้องกันการรั่วซึมของน้ำออกจากบ่อ และเฝ้าระวังโรคสัตว์น้ำในช่วงฤดูแล้ง
2. จัดทำร่มเงาให้กับสัตว์น้ำเข้าพัก และช่วยลดการระเหยของน้ำในบ่อเลี้ยง
3. ลดปริมาณอาหารสัตว์น้ำลง โดยเฉพาะอาหารสดเพื่อป้องกันน้ำเน่าเสีย
4. จับสัตว์น้ำที่ได้ขนาดขึ้นจำหน่ายหรือบริโภคเพื่อลดปริมาณสัตว์น้ำ
5. จัดเตรียมหาแหล่งน้ำสำรองไว้ใช้เพิ่มเติม

## 2. การเตรียมความพร้อม

#### ด้านชลประทาน

1. ประชุมเสริมสร้างความเข้มแข็งให้กับกลุ่มผู้ใช้น้ำ ลดปัญหาการแย่งน้ำ
2. ติดตาม เฝ้าระวังสถานการณ์ภัยแล้ง
3. ประชุมชี้แจงเกษตรกรเพื่อควบคุมพื้นที่ทำนาปรัง

## ด้านพืช

### สำนักงานเกษตรจังหวัดกาฬสินธุ์

1. ชี้แจง สร้างความเข้าใจ และให้แนวทางแก่เจ้าหน้าที่สำนักงานเกษตรอำเภอสำหรับการปฏิบัติงาน การให้ความช่วยเหลือ การติดตาม เฝ้าระวังการสำรวจความเสียหาย การรายงานความเสียหาย และการช่วยเหลือเบื้องต้นแก่เกษตรกรผู้ประสบภัยพิบัติภัยแล้ง

2. เจ้าหน้าที่สำนักงานเกษตรอำเภอ ร่วมกับผู้นำชุมชน อาสาสมัครเกษตร ประชาสัมพันธ์ ติดตาม เฝ้าระวัง การสำรวจความเสียหาย การรายงานความเสียหาย และการช่วยเหลือเบื้องต้นแก่เกษตรกรผู้ประสบภัยพิบัติภัยแล้ง

### สถานีพัฒนาที่ดินกาฬสินธุ์

1. สร้างความเข้าใจ และให้แนวทางแก่เจ้าหน้าที่สถานีพัฒนาที่ดินกาฬสินธุ์ เพื่อการปฏิบัติงาน การให้ความช่วยเหลือผู้ประสบภัยแก่เกษตรกรกลุ่มเป้าหมาย

2. เจ้าหน้าที่สถานีพัฒนาที่ดินกาฬสินธุ์ ร่วมกับผู้นำชุมชน หมอดินอาสา ให้คำแนะนำการใช้น้ำ อย่างประหยัดและการปลูกพืชใช้น้ำน้อย

### ศูนย์วิจัยและพัฒนาการเกษตรกาฬสินธุ์

1. จัดชุดเคลื่อนที่เร็วเพื่อเข้าพื้นที่ให้ความช่วยเหลือแก่เกษตรกร

2. ให้ความช่วยเหลือเกษตรกรที่ได้รับผลกระทบด้วยความรู้ทางวิชาการ บัณฑิตการผลิิตทางการเกษตร ที่เตรียมไว้

3. จัดทำข้อมูลพื้นฐานของพื้นที่และเกษตรกรที่ได้รับผลกระทบเพื่อวางแผนการช่วยเหลือในระยะยาว

4. ร่วมปฏิบัติงานกับหน่วยงานอื่น

### ด้านปศุสัตว์

1. มีการจัดทำแผนเตรียมความพร้อมเพื่อลดความเสี่ยงจากภัยแล้งด้านปศุสัตว์ ปี 2568/69

2. มีการซักซ้อมแผนปฏิบัติการภัยแล้ง สร้างการรับรู้ เฝ้าระวังและประชาสัมพันธ์ การเตรียมพร้อมรับมือปัญหาภัยแล้งด้านปศุสัตว์

3. สำรองเสบียงสัตว์และเวชภัณฑ์ สำหรับเตรียมให้การช่วยเหลือเกษตรกรเมื่อเกิดภัย

4. จัดตั้งหน่วยปฏิบัติการเคลื่อนที่ เตรียมความพร้อมบุคลากร ยานพาหนะ เครื่องมืออุปกรณ์

### ด้านประมง

จัดเตรียมเจ้าหน้าที่ทั้งระดับจังหวัด และระดับอำเภอเพื่อคอยให้คำแนะนำแก่เกษตรกรเตรียมรับมือ ภัยแล้ง เช่น ให้จัดเตรียมเครื่องมือเติมอากาศ (เครื่องสูบน้ำ เครื่องกังหันตื้นน้ำ) กระชัง อวน วัสดุการเกษตร ยารักษาโรค

### 3. การจัดการในภาวะฉุกเฉิน

#### ด้านชลประทาน

1. ควบคุมปริมาณน้ำผ่านอาคารชลประทานในอัตราที่เหมาะสม

2. สนับสนุนเครื่องจักร เครื่องมือเข้าช่วยเหลือ เช่นรถบรรทุกน้ำ เครื่องสูบน้ำ

3. การติดตามตรวจสอบ วิเคราะห์ ประเมินสถานการณ์อย่างต่อเนื่อง

## ด้านพืช

### สำนักงานเกษตรจังหวัดกาฬสินธุ์

1. ติดตามข้อมูลข่าวสารจากหน่วยงานที่เกี่ยวข้อง เฝ้าระวังสถานการณ์ และประเมินสถานการณ์ ที่คาดว่าจะเกิดขึ้นในพื้นที่ เพื่อดำเนินการประชาสัมพันธ์ข้อมูลข่าวสารและแจ้งเตือนภัยให้เกษตรกรทราบ ผ่านทางสื่อประชาสัมพันธ์ในพื้นที่ที่เกษตรกรสามารถเข้าถึงได้ง่าย เช่น หอกระจายข่าวประจำหมู่บ้าน ผู้นำชุมชน เครือข่ายเกษตรกรอาสา เป็นต้น

2. รายงานสถานการณ์ และผลกระทบจากภัยแล้งส่งให้จังหวัดกาฬสินธุ์ กรมส่งเสริมการเกษตร และสำนักงานส่งเสริมและพัฒนาการเกษตรที่ 4 จังหวัดขอนแก่น ทราบ

3. หากพื้นที่การเกษตรได้รับความเสียหายให้ดำเนินการช่วยเหลือตามระเบียบกระทรวงการคลัง ว่าด้วยเงินทดรองราชการเพื่อช่วยเหลือผู้ประสบภัยพิบัติกรณีฉุกเฉิน พ.ศ. 2562 ภายในระยะเวลา 3 เดือน นับตั้งแต่วันที่เกิดภัย

### สถานีพัฒนาที่ดินกาฬสินธุ์

1. วางแผนการใช้ประโยชน์ที่ดินให้เหมาะสมต่อการปลูกพืช (ชนิดพืช)  
2. ให้คำแนะนำในการใช้น้ำอย่างประหยัด การใช้วัสดุคลุมแปลง เพื่อป้องกันการระเหยของน้ำใต้ดินให้มากที่สุด

## ด้านปศุสัตว์

1. รับแจ้งเหตุเกษตรกรผู้ประสบภัยแล้งพร้อมออกตรวจสอบความเสียหาย  
2. จัดตั้งหน่วยเฉพาะกิจในการให้ความช่วยเหลือเกษตรกรผู้ประสบภัยด้านการรักษาพยาบาลสัตว์  
3. ประสานศูนย์วิจัยและพัฒนาอาหารสัตว์กาฬสินธุ์ สนับสนุนเสบียงอาหารสัตว์เพื่อช่วยเหลือเกษตรกรผู้ประสบภัย โดย สำนักงานปศุสัตว์จังหวัดกาฬสินธุ์ ได้รับจัดสรรเสบียงอาหารสัตว์ในปีงบประมาณ 2568 จำนวน 127,280 กิโลกรัม (จำนวนทั้งหมดตามอำนาจการสั่งจ่ายของผู้บริหารทุกระดับชั้น)

## ด้านประมง

สำนักงานประมงจังหวัดกาฬสินธุ์ ให้ความช่วยเหลือโดยใช้เงินทดรองราชการในอำนาจของผู้ว่าราชการจังหวัด (20 ล้านบาท) ตามระเบียบกระทรวงการคลังว่าด้วยการจ่ายเงินทดรองราชการช่วยเหลือผู้ประสบภัยพิบัติกรณีฉุกเฉิน พ.ศ.2556 และแก้ไขเพิ่มเติม (ฉบับที่ 2) พ.ศ.2559 เพื่อช่วยเหลือเกษตรกร ได้ทันทีตามความเหมาะสม

## 4. การฟื้นฟูและสร้างใหม่ให้ดีกว่าเดิม

### ด้านชลประทาน

1. เร่งสำรวจพื้นที่ที่ได้รับผลกระทบเมื่อสิ้นสุดฤดูแล้ง  
2. สำรวจอาคารชลประทาน ปรับปรุงซ่อมแซมให้ใช้งานได้ตามปกติ

## ด้านพืช

### สำนักงานเกษตรจังหวัดกาฬสินธุ์

1. การช่วยเหลือเพื่อบรรเทาความเดือดร้อนเป็นเงิน  
ดำเนินการช่วยเหลือตามระเบียบกระทรวงการคลังว่าด้วยเงินทดรองราชการเพื่อช่วยเหลือผู้ประสบภัยพิบัติกรณีฉุกเฉิน พ.ศ. 2562 และหลักเกณฑ์การใช้จ่ายเงินทดรองราชการเพื่อช่วยเหลือ

ผู้ประสบภัยพิบัติกรณีฉุกเฉิน พ.ศ. 2563 และหลักเกณฑ์วิธีปฏิบัติปลีกย่อยเกี่ยวกับการให้ความช่วยเหลือด้านการเกษตรผู้ประสบภัยพิบัติกรณีฉุกเฉิน พ.ศ. 2564

2. ให้การช่วยเหลือด้านการฟื้นฟูผู้ประสบภัยตามนโยบายของรัฐบาล

### สถานีพัฒนาที่ดินกาฬสินธุ์

1. จัดระบบอนุรักษ์ดินและน้ำลุ่ม-ดอน
2. สนับสนุนการปรับเปลี่ยนการผลิตในพื้นที่ที่ไม่เหมาะสม (Zoning by Agri-map)

### ศูนย์วิจัยและพัฒนาการเกษตรกาฬสินธุ์

1. จัดเจ้าหน้าที่ลงพื้นที่ให้ข้อมูลและช่วยเหลือเกษตรกรอย่างต่อเนื่อง
2. สรุปรายชื่อและจัดทำแผนการดำเนินงานด้านสาธารณสุขเพื่อให้การป้องกันและแก้ไขปัญหา

มีประสิทธิภาพมากยิ่งขึ้น

3. ร่วมปฏิบัติงานกับหน่วยงานอื่น

### ด้านปศุสัตว์

1. ช่วยเหลือ ฟื้นฟู ปรับระบบการเลี้ยงสัตว์ ตลอดจนถึงการตรวจสอบดูแลสุขภาพสัตว์ภายหลังการเกิดภัย

2. ให้การช่วยเหลือด้านการฟื้นฟูอาชีพเกษตรกร โดยดำเนินการตามนโยบายของรัฐบาล

3. สนับสนุนท่อนพันธุ์/เมล็ดพันธุ์พืชอาหารสัตว์แก่เกษตรกรที่ต้องการปลูกพืชอาหารสัตว์ที่ได้รับความเสียหายจากภัยแล้ง

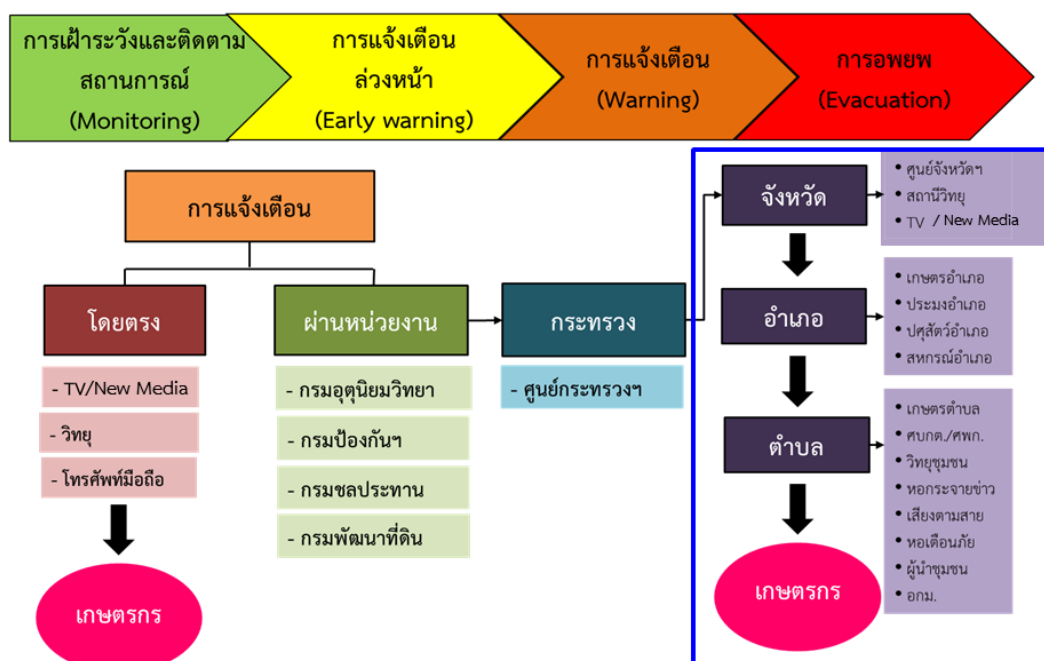
### ด้านประมง

1. การช่วยเหลือเพื่อบรรเทาความเดือดร้อนเป็นเงิน

ดำเนินการช่วยเหลือตามระเบียบกระทรวงการคลังว่าด้วยเงินทดรองราชการเพื่อช่วยเหลือผู้ประสบภัยพิบัติกรณีฉุกเฉิน พ.ศ. 2562 และหลักเกณฑ์การใช้จ่ายเงินทดรองราชการเพื่อช่วยเหลือผู้ประสบภัยพิบัติกรณีฉุกเฉิน พ.ศ. 2556 และหลักเกณฑ์วิธีปฏิบัติปลีกย่อยเกี่ยวกับการให้ความช่วยเหลือด้านการเกษตรผู้ประสบภัยพิบัติกรณีฉุกเฉิน พ.ศ. 2556

2. ให้การช่วยเหลือด้านการฟื้นฟูผู้ประสบภัยตามนโยบายของรัฐบาล

## 5. กระบวนการแจ้งเตือน



## 6. สถานการณ์ความเสี่ยงและพื้นที่เฝ้าระวังด้านการเกษตร ปี 2568/69

### 6.1 ด้านพืช

ตารางแสดง : พื้นที่เสี่ยงและเฝ้าระวังด้านพืช

ลำดับ	อำเภอ	ตำบล
		6 อำเภอ 34 ตำบล พื้นที่ 232,853 ไร่
1	เมืองกาฬสินธุ์	เหนือ, หลุบ, ลำพาน, บึงวิชัย, ห้วยโพธิ์, เชียงเครือ, โพนทอง, ลำคลอง
2	กมลาไสย	กมลาไสย, หลักเมือง, โพนงาม, ดงลิง, ัญญา, หนองแปน, เจ้าท่า
3	ร่องคำ	เหล่าอ้อย
4	ยางตลาด	ยางตลาด, หัวงัว, อุ่มเม่า, บัวบาน, อีต้อ, หนองอิเฒ่า, ดอนสมบูรณ์, นาเชือก, คลองขาม, เขาพระนอน, นาดิ
5	สหัสขันธ์	โนนศิลา, โนนแหลมทอง
6	ฆ้องชัย	ฆ้องชัยพัฒนา, เหล่ากลาง, โคกสะอาด, โนนศิลาเลิง, ลำชี

### 6.2 ด้านประมง

ตารางแสดง : สถานการณ์ความเสี่ยงและพื้นที่เฝ้าระวังด้านประมง จำนวน 4 อำเภอ 15 ตำบล

ลำดับ	อำเภอ	พื้นที่เสี่ยง	
		ตำบล	จำนวนพื้นที่ (ไร่)
1	เมืองกาฬสินธุ์	หลุบ	83
		เหนือ	24
		ลำพาน	446
		เชียงเครือ	178
		ลำคลอง	657
2	ยางตลาด	ยางตลาด	160
		เขาพระนอน	370
		บัวบาน	2,470
		นาเชือก	1,269
3	ห้วยเม็ก	ห้วยเม็ก	27
		หัวหิน	798
		กุดโดน	22
4	กมลาไสย	กมลาไสย	416
		ัญญา	64
		หลักเมือง	136

### 6.3 ด้านปศุสัตว์

ตารางแสดง : พื้นที่เฝ้าระวังด้านปศุสัตว์ (ทุกอำเภอ) ข้อมูลจำนวนปศุสัตว์ที่สำคัญ และ พืชอาหารสัตว์ ปี 2568

จังหวัดกาฬสินธุ์	รวม เกษตรกร ผู้เลี้ยง สัตว์ (ราย)	รวม เกษตรกร ที่ปลูกพืช อาหารสัตว์ (ราย)	โคเนื้อ จำนวน (ตัว)	โคนม จำนวน (ตัว)	กระบือ จำนวน (ตัว)	สุกร จำนวน (ตัว)	ไก่ จำนวน (ตัว)	เป็ด จำนวน (ตัว)
ยอดรวม	84,804	1,605	162,523	345	42,653	94,908	3,355,316	249,471
1.สหัสขันธ์	3,545	213	9,565	0	2,622	4,557	630,913	2,511
2.คำม่วง	2,994	14	11,208	0	2,459	3,825	93,111	6,066
3.ท่าคันโท	2,320	35	3,250	80	812	1,707	74,834	7,993
4.หนองกุงศรี	7,533	23	10,900	44	2,582	8,147	401,743	17,707
5.สมเด็จ	5,827	280	15,624	0	4,090	6,286	188,059	9,893
6.ห้วยผึ้ง	2,172	198	6,563	0	2,099	1,467	48,264	4,795
7.สามชัย	3,017	46	3,896	0	941	1,543	85,148	2,543
8.เมืองกาฬสินธุ์	12,423	112	16,987	73	2,738	6,885	372,538	52,770
9.นามน	2,315	128	6,471	34	1,827	2,913	65,352	4,345
10.กมลาไสย	6,328	35	5,040	53	1,295	3,678	109,374	22,755
11.ร่องคำ	1,694	9	1,921	15	938	453	47,844	5,431
12.กุฉินารายณ์	9,134	215	20,526	5	5,295	11,792	370,836	13,652
13.เขาวง	3,313	7	10,786	0	2,538	7,644	120,320	3,891
14.ยางตลาด	6,683	33	14,369	0	4,491	10,155	155,686	13,362
15.ห้วยเม็ก	4,150	57	9,227	0	3,467	13,335	128,173	11,575
16.นาคู	6,024	92	7,301	0	2,866	5,237	257,443	12,891
17.ดอนจาน	2,677	19	6,461	41	856	4,742	103,636	11,182
18.ฆ้องชัย	2,655	89	2,428	0	737	542	102,042	46,110

## 7. แผนจัดสรรน้ำในช่วงฤดูแล้ง ปี 2568/69 ของจังหวัด

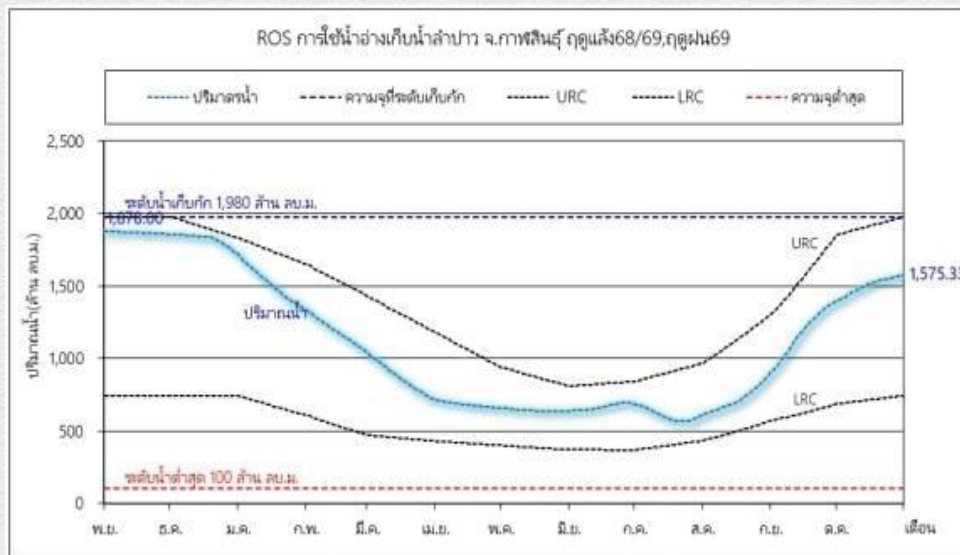
แผนบริหารจัดการน้ำและการเพาะปลูกพืชฤดูแล้ง ปี 2568/69 โครงการส่งน้ำและบำรุงรักษาลำปาว ช่วงระหว่างวันที่ 1 พฤศจิกายน 2568 ถึงวันที่ 30 เมษายน 2569

### แผนบริหารจัดการน้ำและการเพาะปลูกพืช ฤดูแล้ง 2568/2569

แผน/ผลการใช้น้ำทุกกิจกรรม (ล้าน ลบ.ม.)								
รายการ	ประปา	ระบบนิเวศ	ซีกกลาง/ล่าง	เกษตร	อุตสาหกรรม	ส่ง+ระบาย	รพชย	รวมทั้งหมด
แผนทั้งฤดู	7.24	77.83	120.0	671.53	1.81	878.41	181.00	1,059.41
% แผน	0.68%	7.35%	11.33%	63.39%	0.17%	82.92%	17.08%	100.00%

แผน/ผล การเพาะปลูกพืช (ไร่)							รวม	หมายเหตุ
รายการ	ข้าว	พืชไร่	พืชผัก	บ่อปลา	บ่อกุ้ง			
แผน	301,923	0	0	1,456	3,584	306,963		

### แผนการใช้ ฤดูแล้ง 2568/2569 , ฤดูฝน 2569



รายการ	พ.ย.	ธ.ค.	ม.ค.	ก.พ.	มี.ค.	เม.ย.	พ.ค.	มิ.ย.	ก.ค.	ส.ค.	ก.ย.	ต.ค.
URC	1,980.00	1,980.00	1,830.35	1,650.66	1,430.00	1,180.28	940.62	809.02	843.78	970.10	1,303.32	1,855.57
LRC	745.16	745.16	743.42	608.91	471.41	429.92	400.60	370.57	369.69	434.00	571.04	687.23
ความจุต่ำสุด	1,878.00	1,856.16	1,710.67	1,331.75	1,035.14	715.61	660.74	639.85	685.46	612.87	904.25	1,398.35

## 8. แผนการเพาะปลูกพืชฤดูแล้ง ปี 2568/69 ของจังหวัดกาฬสินธุ์

จังหวัด	ข้าวเจ้า (ไร่)		ข้าวเหนียว (ไร่)		รวมข้าว (ไร่)		พืชไร่ (ไร่)		พืชผัก (ไร่)		รวมทุกชนิด (ไร่)	
	ในเขต	นอกเขต	ในเขต	นอกเขต	ในเขต	นอกเขต	ในเขต	นอกเขต	ในเขต	นอกเขต	ในเขต	นอกเขต
กาฬสินธุ์	102,184	22,845	109,608	13,799	211,792	36,644	50	9,386	532	3,548	212,374	49,577
1.เมืองกาฬสินธุ์	500	0	65,200	0	65,700	0	45	0	236	60	65,981	60
2.นามน	0	60	0	0	0	60	0	1,920	0	290	0	2,270
3.กมลาไสย	68,325	11,681	1,022	0	69,347	11,681	0	1,350	0	545	69,347	13,576
4.ร่องคำ	0	6,994	0	144	0	7,138	0	660	0	110	0	7,908
5.กุฉินารายณ์	10	230	170	570	180	800	0	1,090	280	955	460	2,845
6.เขาวง	100	0	470	90	570	90	5	20	11	50	586	160
7.ยางตลาด	582	0	35,416	0	35,998	0	0	20	0	0	35,998	20
8.ห้วยเม็ก	0	0	100	0	100	0	0	1,110	0	132	100	1,242
9.สหัสขันธ์	0	1,710	0	4,100	0	5,810	0	0	0	154	0	5,964
10.คำม่วง	0	180	0	23	0	203	0	225	0	52	0	480
11.ท่าคันโท	0	220	0	270	0	490	0	0	0	0	0	490
12.หนองกุงศรี	0	0	0	30	0	30	0	1,250	0	370	0	1,650
13.สมเด็จ	0	0	1,070	2,987	1,070	2,987	0	305	0	245	1,070	3,537
14.ห้วยผึ้ง	0	0	500	130	500	130	0	145	0	105	500	380
15.สามชัย	0	0	0	0	0	0	0	870	0	166	0	1,036
16.นาคู	0	0	0	755	0	755	0	421	0	68	0	1,244
17.ดอนจาน	640	1,770	5,660	10,360	6,300	6,470	0	0	5	105	6,305	6,575
18.ฆ้องชัย	0	0	0	0	32,027	0	0	0	0	140	32,027	140



## 9. แนวทางการป้องกันและบรรเทาสาธารณภัยด้านการเกษตรในช่วงฤดูแล้ง ปี 2568/69 ของจังหวัด

(การดำเนินการตามกรอบการดำเนินงานตามภารกิจของหน่วยงาน ได้แก่ การประเมินความเสี่ยง (Risk Assessment), การป้องกันและลดผลกระทบ (Prevention & Mitigation) การจัดการในภาวะฉุกเฉิน (Emergency Management), การฟื้นฟูที่ดีกว่า (Recovery be back better))

### 9.1 การประเมินความเสี่ยง (Risk Assessment)

ด้านชลประทาน - การบริหารจัดการน้ำ

## ด้านพืช

- \* จำลองสถานการณ์ - พื้นที่เสี่ยงการเกิดภัยแล้ง
- \* ขนาดของผลกระทบ - พื้นที่เสี่ยงภัย 2 อำเภอ 4 ตำบล พื้นที่ 271 ไร่

## ด้านปศุสัตว์

- \* จำลองสถานการณ์ - พื้นที่เสี่ยงเกิดภัยแล้ง
  - ผลผลิตลดลง สุขภาพสัตว์อ่อนแอ เสี่ยงต่อการเกิดโรค
  - แปลงพืชอาหารสัตว์เสียหาย
- \* ขนาดของผลกระทบ - พื้นที่เสี่ยงภัย 36 ตำบล 11 อำเภอ ที่เลี้ยงโค กระบือ สุกร สัตว์ปีก

## ด้านประมง

- \* จำลองสถานการณ์ - พื้นที่เสี่ยงเกิดภัยแล้ง
  - ผลผลิตลดลง สุขภาพสัตว์อ่อนแอ เสี่ยงต่อการเกิดโรค
- \* ขนาดของผลกระทบ - พื้นที่เสี่ยงภัย 15 ตำบล 4 อำเภอ

## 9.2 การป้องกันและลดผลกระทบ (Prevention & Mitigation)

### ด้านชลประทาน

1. ประชาสัมพันธ์ให้ใช้น้ำอย่างประหยัด ปลูกพืชใช้น้ำน้อย
2. ขุดลอกคลอง กำจัดวัชพืชในคลองชลประทานต่างๆ
3. การบริหารน้ำในอ่างเก็บน้ำ โดยใช้เกณฑ์ ROS และ Operation Rule Curve

### ด้านพืช

#### สำนักงานเกษตรจังหวัดกาฬสินธุ์

1. ขึ้นทะเบียนเกษตรกรผู้ปลูกพืช (อาทิเช่น ข้าวนาปรัง ปี 2568/69)
2. ประชาสัมพันธ์ข้อมูลข่าวสารและแจ้งเตือนภัยให้เกษตรกรทราบ สำหรับคำแนะนำในการดูแลรักษาพืชที่ปลูกแล้ว ซึ่งจะกระทบกับภัย ธรรมชาติ มิให้เกิดความเสียหาย สำหรับกรณีภัยแล้ง ดังนี้
  - ตัดแต่งกิ่งที่ไม่จำเป็น กิ่งที่ไม่ให้ผลผลิตออกก่อนเข้าฤดูแล้ง เพื่อให้ทรงพุ่มไม้ผลโปร่งลดการคายน้ำ
  - ใส่ปุ๋ยอินทรีย์ เช่น ปุ๋ยหมัก ปุ๋ยคอก แล้วคลุมโคนต้นไม้ผลในบริเวณทางพุ่มด้วยหญ้าแห้งหรือเศษใบไม้หนาประมาณ 10 ถึง 15 ซม. เพื่อรักษาความชุ่มชื้นของดินบริเวณทรงพุ่มให้อยู่ได้นาน
  - จัดทำระบบน้ำในสวนไม้ผล หรือเตรียมจัดหาน้ำสำรองไว้ให้เพียงพอ ใช้ฤดูแล้ง เช่น ขุดบ่อ
  - ใช้น้ำอย่างประหยัดและคุ้มค่า โดยให้น้ำไม้ผลในปริมาณที่พอดีกับความต้องการของไม้ผล จะช่วยให้ไม้ผลเจริญเติบโตผ่านแล้งไปด้วยดี ผลผลิตไม่ร่วงและผลสามารถพัฒนาคุณภาพได้
  - กรณีไม่มีระบบน้ำหรือน้ำสำรอง หากสังเกตเห็นต้นไม้ผลใบเหี่ยวเฉา ควรหาน้ำมารดทันทีอย่างน้อย 7-10 วันต่อครั้ง

#### สถานีพัฒนาที่ดินกาฬสินธุ์

1. โครงการรณรงค์ค้ำคั่วและตอซังพืช เพื่อลดพื้นที่เผาไหม้และหมอกควัน
2. โครงการรณรงค์ไถกลบตอซังเพื่อบรรเทาภาวะโลกร้อน
3. ส่งเสริมให้เกษตรกรปลูกพืชปุ๋ยสด ปอเทืองเพื่อปรับปรุงบำรุงดินเพิ่มปริมาณธาตุอาหารในดิน
4. ส่งเสริมให้เกษตรกรผลิตปุ๋ยหมักแห้ง พด.1 ดูดซับความชื้นในดิน
5. สนับสนุนโครงการแหล่งน้ำนอกเขตชลประทาน ขนาด 1,260 ลูกบาศก์เมตร

## ด้านปศุสัตว์

1. ขึ้นทะเบียนเกษตรกรผู้เลี้ยงสัตว์ในระบบฐานข้อมูลเกษตรกรผู้เลี้ยงสัตว์ทุกราย (ฐปศ.)
  2. ประชาสัมพันธ์ให้เกษตรกรผู้เลี้ยงสัตว์ตระหนักถึงความจำเป็นในการเตรียมการป้องกันภัยธรรมชาติซึ่งจะสามารถลดความเสียหายของสัตว์เลี้ยงและทรัพย์สินของเกษตรกร ดังนี้
    - สร้างการรับรู้แก่เกษตรกรเรื่องการสำรองน้ำใช้ และใช้น้ำอย่างประหยัด การปลูกและการใช้ประโยชน์จากพืชอาหารสัตว์ของเกษตรกร
    - การสำรองเวชภัณฑ์ยาเพื่อใช้รักษาสัตว์ในช่วงเกิดภัย
    - การฉีดวัคซีนป้องกันโรคระบาดสัตว์ เช่น โรคปากและเท้าเปื่อย โรคคอบวมในโค กระบือ โรคนิวคาสเซิล โรคหลอดลมอักเสบและโรคอหิวาในสัตว์ปีก
    - การชะลอการนำสัตว์เข้าเลี้ยงใหม่ก่อนเข้าสู่ช่วงฤดูการที่มีความเสี่ยง
- สำนักงานปศุสัตว์จังหวัดกาฬสินธุ์ ในช่วงฤดูแล้ง ปี 2568/69 (พฤศจิกายน 2568 - เมษายน 2569) ได้จัดเตรียมจุดอพยพสัตว์ สำหรับช่วยเหลือเกษตรกรผู้เลี้ยงสัตว์ หากเกิดภัยพิบัติ ปี 2568/2569 จำนวน 19 จุด หนาแน่น จำนวน 76,000 กิโลกรัม รายละเอียดดังต่อไปนี้

ลำดับ	สถานที่ตั้ง	บ้าน	หมู่ที่	ตำบล	อำเภอ	รองรับสัตว์ได้ (ตัว)	Lat.	Long
						โค - กระบือ		
1	เทศบาล ต.บัวบาน		4	บัวบาน	ยางตลาด	300	16.46667	103.41186
2	วัดสว่างชัยศรี	บ้านปอแดง	3	นาดี	ยางตลาด	80	16.45032	103.38198
3	วัดดอนยานาง	บ้านดอนยานาง	6	ดอนสมบูรณ์	ยางตลาด	200	16.49682	103.44245
4	ร.ร.ลาดสระบัวหนองสูงพิทยาศึกษา		3	หัวไร่	ยางตลาด	250	16.3638	103.43971
5	เทศบาล ต.อุ่มเม้า		1	อุ่มเม้า	ยางตลาด	120	16.38887	103.47146
6	อบต.เจ้าท่า		6	เจ้าท่า	กมลาไสย	400	16.22161	103.62509
7	เทศบาล ต.หลักเมือง		14	หลักเมือง	กมลาไสย	300	16.31648	103.59867
8	ร.ร.บ้านแก้วแอดัมโฮงวิทยา	บ้านแก้ว	12	ชัยภูมิ	กมลาไสย	300	16.26157	103.50290
9	วัดโพธิ์งาม	บ้านโพธิ์งาม	1	โพธิ์งาม	กมลาไสย	150	16.0631	103.63731
10	วัดสุวรรณนิคคี	บ้านชนบุรี	5	โพธิ์งาม	กมลาไสย	150	16.32565	103.63251
11	วัดคอนหัน	บ้านคอนหัน	10	โพธิ์งาม	กมลาไสย	100	16.306631	103.67145
12	อบต.ลำชี		5	ลำชี	ฆ้องชัย	100	16.21322	103.48161
13	เทศบาล ต.ฆ้องชัยพัฒนา		9	ฆ้องชัยพัฒนา	ฆ้องชัย	120	16.25219	103.46817
14	อบต.โนนศิลาเสิง		7	โนนศิลาเสิง	ฆ้องชัย	200	16.33809	103.49000
15	อบต.โคกสะอาด		2	โคกสะอาด	ฆ้องชัย	200	16.2946	103.4364
16	อบต.เหล่าอ้อย		4	เหล่าอ้อย	ร่องคำ	291	16.24419	103.72217
17	อบต.สามัคคี		1	สามัคคี	ร่องคำ	741	16.31055	103.72032
18	เทศบาล ต.หลุบ		12	ตำบลหลุบ	เมืองกาฬสินธุ์	200	16.7496	103.52105
19	เทศบาล ต.ลำพาน		10	ลำพาน	เมืองกาฬสินธุ์	300	16.45706	103.48047

## ด้านประมง

1. ประชาสัมพันธ์เตือนเกษตรกรควบคุมการใช้น้ำและรักษาปริมาณน้ำในบ่อเลี้ยงสัตว์น้ำให้สูญเสียน้อยที่สุด เช่น การป้องกันการรั่วซึมของน้ำออกจากบ่อ
2. จัดทำร่มเงาให้กับสัตว์น้ำเข้าพัก และช่วยลดการระเหยของน้ำในบ่อเลี้ยง
3. ลดปริมาณอาหารสัตว์น้ำลง โดยเฉพาะอาหารสดเพื่อป้องกันน้ำเน่าเสีย
4. จับสัตว์น้ำที่ได้ขนาดขึ้นจำหน่ายหรือบริโภคเพื่อลดปริมาณสัตว์น้ำ
5. จัดเตรียมหาแหล่งน้ำสำรองไว้ใช้เพิ่มเติม

### 9.3 การจัดการในภาวะฉุกเฉิน (Emergency Management)

#### ด้านชลประทาน

1. ควบคุมปริมาณน้ำผ่านอาคารชลประทานในอัตราที่เหมาะสม
2. สนับสนุนเครื่องจักร เครื่องมือเข้าช่วยเหลือ เช่นรถบรรทุกน้ำ เครื่องสูบน้ำ

### 3. การติดตามตรวจสอบ วิเคราะห์ ประเมินสถานการณ์อย่างต่อเนื่อง

#### สำนักงานเกษตรจังหวัดกาฬสินธุ์

##### 1. การช่วยเหลือเพื่อบรรเทาความเดือดร้อนเป็นเงิน

ดำเนินการช่วยเหลือตามระเบียบกระทรวงการคลังว่าด้วยเงินอุดหนุนราชการเพื่อช่วยเหลือผู้ประสบภัยพิบัติกรณีฉุกเฉิน พ.ศ. 2562 และหลักเกณฑ์การใช้จ่ายเงินอุดหนุนราชการเพื่อช่วยเหลือผู้ประสบภัยพิบัติกรณีฉุกเฉิน พ.ศ. 2563 และหลักเกณฑ์วิธีปฏิบัติปลีกย่อยเกี่ยวกับการให้ความช่วยเหลือด้านการเกษตรผู้ประสบภัยพิบัติกรณีฉุกเฉิน พ.ศ. 2564

##### 2. ให้การช่วยเหลือด้านการฟื้นฟูอาชีพเกษตรกรแก่ผู้ประสบภัยตามนโยบายของรัฐบาล

#### สถานีพัฒนาที่ดินกาฬสินธุ์

##### 1. วางแผนการใช้ประโยชน์ที่ดินให้เหมาะสมต่อการปลูกพืช (ชนิดพืช)

##### 2. ให้คำแนะนำในการใช้น้ำอย่างประหยัด การใช้วัสดุคลุมแปลง เพื่อป้องกันการระเหยของน้ำ

ใต้ดินให้มากที่สุด

#### ด้านปศุสัตว์

##### 1. รับแจ้งเหตุเกษตรกรผู้ประสบภัยแล้งพร้อมออกตรวจสอบความเสียหาย

##### 2. จัดตั้งหน่วยเฉพาะกิจในการให้ความช่วยเหลือเกษตรกรผู้ประสบภัยด้านการรักษาพยาบาลสัตว์

3. ประสานศูนย์วิจัยและพัฒนาอาหารสัตว์กาฬสินธุ์ สนับสนุนเสบียงอาหารสัตว์เพื่อช่วยเหลือเกษตรกรผู้ประสบภัย โดย สำนักงานปศุสัตว์จังหวัดกาฬสินธุ์ ได้รับจัดสรรเสบียงอาหารสัตว์ในปีงบประมาณ 2568 จำนวน 127,280 กิโลกรัม (จำนวนทั้งหมดตามอำนาจการส่งจ่ายของผู้บริหารทุกระดับชั้น)

#### ด้านประมง

สำนักงานประมงจังหวัดกาฬสินธุ์ ให้ความช่วยเหลือโดยใช้เงินอุดหนุนราชการในอำนาจของผู้ว่าราชการจังหวัด (20 ล้านบาท) ตามระเบียบกระทรวงการคลังว่าด้วยการจ่ายเงินอุดหนุนราชการช่วยเหลือผู้ประสบภัยพิบัติกรณีฉุกเฉิน พ.ศ.2556 และแก้ไขเพิ่มเติม (ฉบับที่ 2) พ.ศ.2559 เพื่อช่วยเหลือเกษตรกรได้ทันทีตามความเหมาะสม

### 9.4 การฟื้นฟูที่ดีกว่า (Recovery be back better)

#### ด้านชลประทาน

##### 1. เร่งสำรวจพื้นที่ที่ได้รับความเสียหายเมื่อสิ้นสุดฤดูแล้ง

##### 2. สำรวจอาคารชลประทาน ปรับปรุงซ่อมแซมให้ใช้งานได้ตามปกติ

#### ด้านพืช

#### สำนักงานเกษตรจังหวัดกาฬสินธุ์

##### 1. การช่วยเหลือเพื่อบรรเทาความเดือดร้อนเป็นเงิน

ดำเนินการช่วยเหลือตามระเบียบกระทรวงการคลังว่าด้วยเงินอุดหนุนราชการเพื่อช่วยเหลือผู้ประสบภัยพิบัติกรณีฉุกเฉิน พ.ศ. 2562 และหลักเกณฑ์การใช้จ่ายเงินอุดหนุนราชการเพื่อช่วยเหลือผู้ประสบภัยพิบัติกรณีฉุกเฉิน พ.ศ. 2563 และหลักเกณฑ์วิธีปฏิบัติปลีกย่อยเกี่ยวกับการให้ความช่วยเหลือด้านการเกษตรผู้ประสบภัยพิบัติกรณีฉุกเฉิน พ.ศ. 2564

##### 2. ให้การช่วยเหลือด้านการฟื้นฟูผู้ประสบภัยตามนโยบายของรัฐบาล

#### สถานีพัฒนาที่ดินกาฬสินธุ์

##### 1. จัดระบบอนุรักษ์ดินและน้ำลุ่ม-ดอน

##### 2. สนับสนุนการปรับเปลี่ยนการผลิตในพื้นที่ไม่เหมาะสม (Zoning by Agri-map)

### ด้านปศุสัตว์

1. ช่วยเหลือฟื้นฟู ปรับระบบการเลี้ยงสัตว์ ตลอดจนถึงการตรวจสอบดูแลสุขภาพสัตว์ภายหลังการเกิดภัย
2. ให้การช่วยเหลือด้านการฟื้นฟูอาชีพเกษตรกร โดยดำเนินการตามนโยบายของรัฐบาล
3. สนับสนุนท่อนพันธุ์/เมล็ดพันธุ์พืชอาหารสัตว์แก่เกษตรกรที่ต้องการปลูกพืชอาหารสัตว์ที่ได้รับ ความเสียหายจากภัยแล้ง

### ด้านประมง

1. การช่วยเหลือเพื่อบรรเทาความเดือดร้อนเป็นเงิน  
ดำเนินการช่วยเหลือตามระเบียบกระทรวงการคลังว่าด้วยเงินอุดหนุนราชการเพื่อช่วยเหลือ ผู้ประสบภัยพิบัติกรณีฉุกเฉิน พ.ศ. 2562 และหลักเกณฑ์การใช้จ่ายเงินอุดหนุนราชการเพื่อช่วยเหลือ ผู้ประสบภัยพิบัติกรณีฉุกเฉิน พ.ศ. 2556 และหลักเกณฑ์วิธีปฏิบัติปลีกย่อยเกี่ยวกับการให้ความช่วยเหลือ ด้านการเกษตรผู้ประสบภัยพิบัติกรณีฉุกเฉิน พ.ศ. 2556
2. ให้การช่วยเหลือด้านการฟื้นฟูผู้ประสบภัยตามนโยบายของรัฐบาล

### สำนักงานการปฏิรูปที่ดิน

#### การบริหารจัดการ

ความร่วมมือการป้องกันและเฝ้าระวังฯ จากอาสาสมัครในเขตปฏิรูปที่ดินจังหวัดกาฬสินธุ์ (อสปก.) และประชาชนในหมู่บ้าน

#### การสร้างการรับรู้ การรณรงค์ประชาสัมพันธ์

1. โครงการส่งเสริมสินค้าเกษตรเข้าสู่ระบบรับรองมาตรฐานเกษตรปลอดภัย และระบบตรวจสอบย้อนกลับ (GAP)
2. โครงการส่งเสริมเกษตรกรมั่งคั่งยั่งยืนในเขตปฏิรูปที่ดิน

### สำนักงานสหกรณ์จังหวัดกาฬสินธุ์

แหล่งเงินทุนเพื่อฟื้นฟูอาชีพ ดอกเบี้ยร้อยละ 1 จากกองทุนพัฒนาสหกรณ์ กรมส่งเสริมสหกรณ์

### ศูนย์วิจัยและพัฒนาการเกษตรจังหวัดกาฬสินธุ์

สนับสนุนเครื่องมือ วัสดุอุปกรณ์ พันธุ์พืช ปัจจัยการผลิตทางการเกษตร เอกสาร คำแนะนำ การปลูกพืชในพื้นที่ประสบภัยแล้งอย่างต่อเนื่อง

### สำนักงานเกษตรและสหกรณ์จังหวัดกาฬสินธุ์

การถอดบทเรียนและทบทวนแผน

## 10. การติดตามและประเมินผล

เรื่อง	หน่วยงานรับผิดชอบ	การปฏิบัติ
1. การประชาสัมพันธ์/แจ้งเตือน	ทุกส่วนราชการที่เกี่ยวข้อง	ทุกเดือน
2. สถานการณ์น้ำ	โครงการชลประทานกาฬสินธุ์ โครงการส่งน้ำและบำรุงรักษาลำปาว	ทุกวันศุกร์
3. ผลกระทบด้านการเกษตร 3.1 ด้านพืช 3.2 ด้านประมง 3.3 ด้านปศุสัตว์	สำนักงานเกษตรจังหวัด สำนักงานประมงจังหวัด สำนักงานปศุสัตว์จังหวัด	ทันทีเมื่อเกิดภัย
4. ผลการดำเนินงาน	ทุกส่วนราชการที่เกี่ยวข้อง	24 ชั่วโมง หลังเกิดภัย
5. รายงานสถานการณ์ภัย	สำนักงานเกษตรและสหกรณ์จังหวัด	เมื่อเกิดภัย

## บัญชีทรัพยากร ผู้ประสานงานและช่องทางการติดต่อ

### 1. บัญชียานพาหนะ เครื่องจักร วัสดุอุปกรณ์ เครื่องมือ เครื่องใช้

#### โครงการชลประทานกาฬสินธุ์

- เครื่องสูบน้ำ	4 เครื่อง
- รถตรวจการ	1 คัน
- รถบรรทุกขนาดเล็ก	1 คัน
- รถบรรทุกขนาดใหญ่	1 คัน
- รถตัดหญ้า ชุดหลัง	1 คัน
- รถเครื่องกำเนิดไฟฟ้า	1 คัน
- รถบรรทุกน้ำ	1 คัน
- รถบรรทุกขนาดกลาง	1 คัน
- รถบรรทุกเทท้าย	1 คัน
- อากาศยานตรวจการณ์ไร้คนขับ	1 ลำ
- เครื่องผลักดันน้ำ	4 เครื่อง

#### โครงการส่งน้ำและบำรุงรักษาลำปาว

- รถบรรทุกขนาดใหญ่	1 คัน
- รถตัดหญ้า ชุดหลัง	1 คัน
- รถบรรทุกน้ำ	2 คัน
- รถบรรทุกเทท้าย	2 คัน
- รถเครนขนาดใหญ่	2 คัน

#### สำนักงานป้องกันและบรรเทาสาธารณภัยจังหวัดกาฬสินธุ์

- เครื่องสูบน้ำขนาดท่อส่ง 14 นิ้ว	1 เครื่อง
- เรือยนต์ท้องแบน	2 ลำ
- รถตรวจการ	1 คัน
- รถบรรทุกขนาดเล็กแบบที่นั่ง 2 ตอน	2 คัน
- รถบรรทุกน้ำขนาด 6,000 ลิตร	1 คัน
- รถยนต์เคลื่อนที่เร็ว	1 คัน
- รถเอนกประสงค์	1 คัน
- เสื้อชูชีพ	50 ตัว
- รถเคลื่อนย้ายผู้ประสบภัย	2 คัน
- รถประกอบอาหาร	1 คัน

## 2. ผู้ประสานงานและช่องทางการติดต่อ

ที่	หน่วยงาน	ผู้ประสานงาน	ตำแหน่ง	เบอร์โทรศัพท์
1	สนง.เกษตรและสหกรณ์ จังหวัดกาฬสินธุ์	1.นางสาวชนานา สุกุลสมบัติ 2.นางสมจิต ภูจอมจิตร	-เกษตรและสหกรณ์จังหวัด -หัวหน้ากลุ่มช่วยเหลือเกษตรกร และโครงการพิเศษ	0 4387 3172 086 851 4756
2	สนง.เกษตรจังหวัด กาฬสินธุ์	1.นายคมกริช ไตรยศ 2.นางละม่อม สุนทรชัย 3.น.ส.ณัชจิรา มาลัย	-เกษตรจังหวัดกาฬสินธุ์ -หัวหน้ากลุ่มส่งเสริมและพัฒนาเกษตรกร -นักวิชาการส่งเสริมการเกษตรปฏิบัติการ	0 4301 9300 ต่อ 5 09 3365 7310 09 2963 2645
3	สนง.ประมงจังหวัด กาฬสินธุ์	1.นายบุญธง เภาเจริญ 2.นางสายฝน เสียงหวาน 3.นายณัฐพงศ์ ฤทธิประเสริฐ	-ประมงจังหวัดกาฬสินธุ์ -หัวหน้ากลุ่มบริหารจัดการด้านการประมง -เจ้าพนักงานประมงชำนาญงาน	06 2198 6555 06-2197-4141 09 4423 9162
4	สนง.ปศุสัตว์จังหวัด กาฬสินธุ์	1.นายเจริญ จิระชีวะนนท์	-หัวหน้ากลุ่มยุทธศาสตร์และ สารสนเทศการปศุสัตว์	08 9840 4007
5	สนง.สหกรณ์จังหวัด กาฬสินธุ์	1.นายสุรวัจน์ ปานะสุทธิ 2.น.ส.กัลยวรรณ ภูพิมสันต์	-ผอ.กลุ่มส่งเสริมและพัฒนาการ บริหารจัดการสหกรณ์ -นักวิชาการสหกรณ์	08 6232 1298 08 6232 2897
6	สนง.การปฏิรูปที่ดิน จังหวัดกาฬสินธุ์	1.น.ส.กนิษฐา ศรีประทุม	นักวิชาการปฏิรูปที่ดินชำนาญการ	09 6363 3954
7	โครงการชลประทาน กาฬสินธุ์	1.นายอนุพงษ์ สามารถ 2.นายอนุพงษ์ วงศ์ทมา	-หัวหน้าฝ่ายจัดสรรน้ำฯ -นายช่างชลประทานชำนาญงาน	06 1139 6186 06 1556 1763
8	โครงการส่งน้ำและ บำรุงรักษาลำปาว	1.นายสำรวย อินพิทักษ์	-ผอ.โครงการส่งน้ำและบำรุงรักษา ลำปาว	08 1661 8952
9	สถานีพัฒนาที่ดิน กาฬสินธุ์	1.นายมหิทร ภูติโส 2.นางสาวสุมาลี สุวรรณวงษ์	-ผอ.สถานีพัฒนาที่ดินกาฬสินธุ์ -เจ้าพนักงานการเกษตรปฏิบัติการ	0 4384 0953
10	ศูนย์เมล็ดพันธุ์ข้าว กาฬสินธุ์	1.นายวัชรินทร์ สำราญพงษ์ 2.น.ส.สุจิตรา สุนทรชัย	-เจ้าพนักงานเกษตรชำนาญงาน -นักวิชาการเกษตรชำนาญการ	08 7950 5349 0 4387 3162
11	สนง.ตรวจบัญชีสหกรณ์ กาฬสินธุ์	1.นายไมตรี สายจันดา 2.น.ส.เรณู อุปพันธ์	-ผอ.สำนักงานตรวจบัญชีสหกรณ์ -นักวิชาการตรวจสอบบัญชีชำนาญการ	09 2260 2376 09 1716 2560
12	การยางแห่งประเทศไทย จังหวัดกาฬสินธุ์	1.นายภราดร สยงกุล 2.นายทีวิทย์ หอมเย็น 3.นายชลัช ยศจำรัส	-ผอ.การยางแห่งประเทศไทย จังหวัดกาฬสินธุ์ -นักวิชาการการเงินและบัญชี 3 -นักวิชาการส่งเสริมการเกษตร 6	06 3905 6174 08 6141 4635 08 2993 6156
13	ศูนย์วิจัยและพัฒนาการ เกษตรกาฬสินธุ์	1.น.ส.พรทิพย์ แผงจันทร์ 2.นายวสันต์ วรรณจักร 3.นางสุพัตรา ชาวกงจักร	-ผอ.ศูนย์วิจัยและพัฒนาการ เกษตรกาฬสินธุ์ -นักวิชาการเกษตรชำนาญการพิเศษ -นักวิชาการเกษตรชำนาญการพิเศษ	09 1867 6363 09 3540 9559 08 0051 6952
14	ศูนย์วิจัยและพัฒนา อาหารสัตว์กาฬสินธุ์	1.นายแหลมทอง ศรีพนามน้อย	-ผอ.ศูนย์วิจัยและพัฒนาอาหาร สัตว์	09 3320 6864
15	สนง.จัดรูปที่ดินและ จัดระบบน้ำเพื่อการ เกษตรกรรมที่ 13	1.นายมานิจ รำมะนา 2.นายอิสระพงศ์ กระจุกนิตย	-ผอ.สำนักงานจัดรูปที่ดินฯ -หัวหน้าฝ่ายวิศวกรรม	08 1050 4616 08 8653 9162

ที่	หน่วยงาน	ผู้ประสานงาน	ตำแหน่ง	เบอร์โทรศัพท์
16	ศูนย์ป้องกันและปราบปรามประมงน้ำจืดกาฬสินธุ์	1.น.ส.พรรณดี มุศิริ	-เจ้าพนักงานประมงชำนาญงาน	0 4384 0510 08 1354 5021
17	ศูนย์วิจัยและพัฒนาการเพาะเลี้ยงสัตว์น้ำจืดกาฬสินธุ์	1.นายจารึก นาชัยเพิ่ม	ผอ.ศูนย์วิจัยและพัฒนาการเพาะเลี้ยงน้ำจืดกาฬสินธุ์	08 1964 6445
18	สนง.ป้องกันและบรรเทาสาธารณภัยจังหวัดกาฬสินธุ์	1.น.ส.สุภลักษณ์ บุญเกิด 2.นางพวงเพ็ญ จันทร์เพชร	-หัวหน้าสำนักงานป้องกันและบรรเทาสาธารณภัยจังหวัดกาฬสินธุ์ -หัวหน้าฝ่ายสงเคราะห์ผู้ประสบภัย	0 4381 4843 08 8557 9381
19	สนง.ทรัพยากรธรรมชาติและสิ่งแวดล้อมกาฬสินธุ์	1.นายวิทยา ปัญจมาตย์ 2.นายประดิษฐ์ สุดชาติ	-ผอ.สำนักงานทรัพยากรธรรมชาติและสิ่งแวดล้อมจังหวัดกาฬสินธุ์ -ผอ.ส่วนสิ่งแวดล้อม	08 1752 0073 08 9985 2469
20	สถานีอุตุนิยมวิทยากาฬสินธุ์	1.นางสาวอรทัย บุญสร้อย	-ผอ.สถานีอุตุนิยมวิทยากาฬสินธุ์	0 4383 1056

## 6.2.2 ผลการดำเนินงานภัยพิบัติด้านการเกษตร

### 1. การช่วยเหลือเกษตรกรที่ประสบอุทกภัย ปี 2568

จังหวัดกาฬสินธุ์ ได้รับผลกระทบจากอุทกภัย ก่อให้เกิดความเสียหายส่งผลกระทบต่อพื้นที่การเกษตรเป็นวงกว้าง ได้แก่ อำเภอเมืองกาฬสินธุ์ อำเภอนามน อำเภอภมราไสย อำเภอร่องคำ อำเภอกุฉินารายณ์ อำเภอยางตลาด อำเภอท่าคันโท อำเภอสมเด็จ อำเภอห้วยผึ้ง อำเภอนาคู อำเภอดอนจานและอำเภอฆ้องชัย รวม 12 อำเภอ ซึ่งได้เกิดเกิดภัยพิบัติตั้งแต่วันที่ 6 กรกฎาคม 2568 เป็นต้นมา และจังหวัดกาฬสินธุ์ ได้ประกาศเขตการให้ความช่วยเหลือผู้ประสบภัยพิบัติกรณีฉุกเฉิน อุทกภัย ด้านพืช และด้านประมง รวม 12 อำเภอ โดยคณะกรรมการให้ความช่วยเหลือผู้ประสบภัยพิบัติจังหวัดกาฬสินธุ์ (ก.ช.ภ.จ.) ได้มีมติเห็นชอบให้ความช่วยเหลือผู้ประสบภัยพิบัติกรณีฉุกเฉิน อุทกภัย จำนวน 4 ครั้ง เกษตรกร 6,186 ราย พื้นที่การเกษตร 46,615.75 ไร่ วงเงินขอรับการช่วยเหลือ 64,935,286 บาท ประกอบด้วย

#### ด้านพืช

เกษตรกรที่ได้รับผลกระทบ จำนวน 6,162 ราย

พื้นที่เสียหาย 46,265.50 ไร่

- นาข้าว 46,212.75 ไร่ เกษตรกร 6,122 ราย วงเงิน 61,925,085.00 บาท
- พืชผัก 5.25 ไร่ เกษตรกร 6 ราย วงเงิน 10,395.00 บาท
- ดินโคลนทับถม 47.50 ไร่ เกษตรกร 34 ราย วงเงิน 332,500.00 บาท

รวมจำนวนเงิน 62,267,980.00 บาท

#### ด้านประมง

เกษตรกรที่ได้รับผลกระทบ จำนวน 240 ราย

พื้นที่เสียหาย 350.25 ไร่

- กุ้งก้ามกราม 144.75 ไร่ เกษตรกร 53 ราย วงเงิน 1,705,155.00 บาท
- ปลาในบ่อดิน 205.5 ไร่ เกษตรกร 187 ราย วงเงิน 962,151.00 บาท

รวมจำนวนเงิน 2,667,306 บาท

#### ผลการให้ความช่วยเหลือด้านพืช และด้านประมง

สำนักงานเกษตรจังหวัดกาฬสินธุ์ และสำนักงานประมงจังหวัดกาฬสินธุ์ ดำเนินการประสานธนาคารเพื่อการเกษตรและสหกรณ์การเกษตรจังหวัดกาฬสินธุ์ โอนเงินเพื่อให้ความช่วยเหลือเกษตรกร

ผู้ประสบภัยพิบัติกรณีฉุกเฉิน กรณีอุทกภัย ด้านพืช และด้านประมง ปี 2568 ตามระเบียบกระทรวงการคลังฯ และระเบียบที่เกี่ยวข้องแล้ว

## 2. สถานการณ์ภัยแล้ง

ปัจจุบัน (11 กุมภาพันธ์ 2569) ไม่พบพื้นที่เสี่ยงภัยแล้งด้านการเกษตรในพื้นที่จังหวัด

## 3. การติดตามสถานการณ์ฝุ่นละออง PM<sub>2.5</sub> และลดการเผาในพื้นที่การเกษตร

จังหวัดกาฬสินธุ์ พบจุดความร้อนสะสมในพื้นที่เกษตร เขต สปก. และพื้นที่อื่น (ริมทางหลวง, ป่าอนุรักษ์, ป่าสงวนแห่งชาติ) ที่พบทำการเกษตร ระหว่าง 1 มกราคม - 9 กุมภาพันธ์ 2569

จุดความร้อนสะสมในพื้นที่เกษตร เขต สปก. และพื้นที่อื่น (ริมทางหลวง, ป่าอนุรักษ์, ป่าสงวนแห่งชาติ) ที่พบทำการเกษตร ระหว่าง 1 ม.ค. - 9 ก.พ. 69  
ที่มาข้อมูล : GISTDA จากดาวเทียม Suomi NPP ระบบ VIIRS  
เป้าหมายตาม มาตรการป้องกันและแก้ไขปัญหาการเผาในพื้นที่เกษตรกรรม ปี 2568/69 กระทรวงเกษตรและสหกรณ์  
พื้นที่เกษตรภาคตะวันออกเฉียงเหนือ ลดลงร้อยละ 10  
1. นาข้าว ลดลงร้อยละ 10  
2. ข้าวโพดเลี้ยงสัตว์ ลดลงร้อยละ 10  
3. อ้อยโรงงาน ลดลงร้อยละ 15

ลำดับ	ประเภท	เดือน			เดือน			เดือน			เดือน			สะสม					
		ม.ค.-68	ม.ค.-69	ร้อยละ	ก.พ.-68	1-9ก.พ.69	ร้อยละ	มี.ค.-68	มี.ค.-69	ร้อยละ	เม.ย.-68	เม.ย.-69	ร้อยละ	พ.ค.-68	พ.ค.-69	ร้อยละ	ปี 2568	ปี 2569	ร้อยละ
1	นาข้าว	220	154	70.00	294	46	15.65	194	0		143	0		25	0		876	200	22.83
2	อ้อย	79	85	107.59	180	43	23.89	102	0		19	0		1	0		381	128	33.60
3	เกษตรอื่นๆ	59	57	96.61	118	16	13.56	80	0		21	0		5	0		283	73	25.80
4	พื้นที่ป่าในเขต สปก.	20	3	15.00	15	7	46.67	13	0		3	0		0	0		51	10	19.61
	รวม	378	299	79.10	607	112	18.45	389	0		186	0		31	0		1591	411	25.83

## การดำเนินงานของหน่วยงานในสังกัดกระทรวงเกษตรและสหกรณ์จังหวัดกาฬสินธุ์

### 3.1 สำนักงานเกษตรจังหวัดกาฬสินธุ์

1. โครงการขับเคลื่อนการใช้จุลินทรีย์ย่อยสลายต่อซัง เพื่อลดการเผาในพื้นที่เกษตรกรรม และลดฝุ่นละอองขนาดเล็ก PM<sub>2.5</sub> (Burn Zero) สำนักงานเกษตรจังหวัดกาฬสินธุ์ พร้อมด้วยสำนักงานเกษตรและสหกรณ์จังหวัดกาฬสินธุ์ ศูนย์เมล็ดพันธุ์ข้าวกาฬสินธุ์ ศูนย์วิจัยและพัฒนาการเกษตรกาฬสินธุ์ สถานีพัฒนาที่ดินกาฬสินธุ์ มหาวิทยาลัยกาฬสินธุ์ องค์กรความร่วมมือระหว่างประเทศของเยอรมัน (GIZ) วิสาหกิจชุมชนศูนย์รวมสุขภาพธรรมชาติบำบัดสภาวะแวดล้อมเกษตรอินทรีย์ธรรมโชติ ได้ดำเนินการขับเคลื่อนการใช้จุลินทรีย์ย่อยสลายต่อซัง เพื่อลดการเผาในพื้นที่เกษตรกรรม และลดฝุ่นละอองขนาดเล็ก PM<sub>2.5</sub> (Burn Zero) ระหว่างวันที่ 18 พฤศจิกายน - 8 ธันวาคม 2568 ในพื้นที่ที่พบการเผาพื้นที่การเกษตรจำนวนมาก รวม 6 อำเภอ ประกอบด้วย อำเภอหนองชัย, ร่องคำ, เมืองกาฬสินธุ์, กมลาไสย, กุฉินารายณ์ และอำเภอยางตลาด มีเกษตรกรเข้าร่วมโครงการจำนวนเกษตรกร 500 ราย พื้นที่นาข้าวที่คาดว่าจะลดการเผาได้ 4,367 ไร่

2. กิจกรรม Green Gain Day เวทีรณรงค์สร้างการเรียนรู้และสร้างแรงจูงใจ "ไม่เผาเราได้รายได้" ในวันที่ 22 มกราคม 2568 ณ แปลงเกษตรกร หมู่ 9 บ้านบ่อ ตำบลกมลาไสย จังหวัดกาฬสินธุ์ เพื่อส่งเสริมการมีส่วนร่วมของชุมชนเกษตรเพื่อป้องกันและแก้ไขปัญหาการเผาในพื้นที่การเกษตร และการส่งเสริมการบริหารจัดการพื้นที่การเกษตรด้วยการปลูกพืชใช้น้ำน้อย รวมทั้งพัฒนาให้เกษตรกรมีความรู้ พร้อมปรับตัวต่อการเปลี่ยนแปลงสภาพภูมิอากาศ สามารถลดการปล่อยก๊าซเรือนกระจก และลด PM<sub>2.5</sub> จากการทำการเกษตรได้อย่างยั่งยืน เกษตรกรร่วมงาน จำนวน 200 ราย

3. การประชาสัมพันธ์สร้างการรับรู้ รายการคุยสบายสไตล์เกษตรกาฬสินธุ์ ทางสถานีวิทยุแห่งประเทศไทยจังหวัดกาฬสินธุ์ FM 93 MHz ) สำนักงานเกษตรจังหวัดกาฬสินธุ์ ร่วมกับหน่วยงานในสังกัดกระทรวงเกษตรและสหกรณ์จังหวัดกาฬสินธุ์ ได้ดำเนินรายการคุยสบายสไตล์เกษตรกาฬสินธุ์ทางสถานีวิทยุแห่งประเทศไทยจังหวัดกาฬสินธุ์ FM 93 MHz ในทุกวันพุธของสัปดาห์ เพื่อประชาสัมพันธ์และรณรงค์ลดการเผาในพื้นที่การเกษตร ตามนโยบายกระทรวงเกษตรและสหกรณ์และจังหวัดกาฬสินธุ์ และการเพิ่มเติมองค์ความรู้ด้านการเกษตรต่างๆ ให้กับประชาชนและเกษตรกรทั่วไปได้นำไปใช้ได้อย่างถูกต้อง

### 3.2 สำนักงานเกษตรและสหกรณ์จังหวัดกาฬสินธุ์

1. การประชุมศูนย์ติดตามและแก้ไขปัญหาภัยพิบัติด้านการเกษตรจังหวัดกาฬสินธุ์ ครั้งที่ 1/2569 วันที่ 7 มกราคม 2569 เพื่อติดตามสถานการณ์ภัยพิบัติที่ส่งผลกระทบต่อเกษตรกร และติดตาม

สถานการณ์ฝุ่นละอองและการดำเนินงานเพื่อลดการเผาในพื้นที่จังหวัดของส่วนราชการสังกัดกระทรวงเกษตรและสหกรณ์

2. พิธีลงนามบันทึกข้อตกลงความร่วมมือ (MOU) การขับเคลื่อนเครือข่ายสร้างการรับรู้ลดหมอกควัน และฝุ่นละอองขนาดเล็ก (PM<sub>2.5</sub>) ในพื้นที่จังหวัดกาฬสินธุ์ สำนักงานสิ่งแวดล้อมและควบคุมมลพิษที่ 10 จัดพิธีลงนามความร่วมมือ (MOU) การขับเคลื่อนเครือข่ายสร้างการรับรู้ ลดหมอกควัน และฝุ่นละอองขนาดเล็ก (PM<sub>2.5</sub>) ในพื้นที่จังหวัดกาฬสินธุ์ ในวันที่ 23 มกราคม 2569 โดยความร่วมมือระหว่างสำนักงานสิ่งแวดล้อมและควบคุมมลพิษที่ 10 สำนักงานสาธารณสุขจังหวัดกาฬสินธุ์ สำนักงานจังหวัดกาฬสินธุ์ สำนักงานเกษตรและสหกรณ์จังหวัดกาฬสินธุ์ สำนักงานประชาสัมพันธ์จังหวัดกาฬสินธุ์ สำนักงานขนส่งจังหวัดกาฬสินธุ์ สำนักงานอุตสาหกรรมจังหวัดกาฬสินธุ์ สำนักงานป้องกันและบรรเทาสาธารณภัยจังหวัดกาฬสินธุ์ สำนักงานท้องถิ่นจังหวัดกาฬสินธุ์ สำนักงานทรัพยากรธรรมชาติและสิ่งแวดล้อมจังหวัดกาฬสินธุ์ เพื่อให้เกิดความร่วมมือ และการสนับสนุนการดำเนินงานลดฝุ่นละอองขนาดเล็ก โดยป้องกันและลดสาเหตุการเกิดที่แหล่งกำเนิด รวมทั้งพัฒนาระบบการเฝ้าระวังการเตือนภัยและการจัดการในสถานการณ์วิกฤตคุณภาพอากาศ

3. ประชาสัมพันธ์การเปิดหน่วยตัดแปรสภาพอากาศ ณ ท่าอากาศยานขอนแก่น ของศูนย์ปฏิบัติการฝนหลวงภาคตะวันออกเฉียงเหนือเพื่อตัดแปรสภาพอากาศบรรเทาปัญหาฝุ่นละอองขนาดเล็กพื้นที่ปฏิบัติการภาคตะวันออกเฉียงเหนือตอนบน ตั้งแต่วันที่ 15 มกราคม 2569 เป็นต้นไป

### 3.3 หน่วยงานในสังกัดกระทรวงเกษตรและสหกรณ์จังหวัดกาฬสินธุ์

1. ร่วมดำเนินงานกิจกรรม KICK OFF “หยุดเผา หยุดฝุ่น เพื่อคุณ เพื่อเรา” จังหวัดกาฬสินธุ์ ในวันที่ 25 ธันวาคม 2568 - ปัจจุบัน เพื่อส่งเสริมการตระหนักรู้ให้กับประชาชนในการห้ามเผา โดยการเคาะประตูบ้าน เพื่อให้เกิดการรับรู้ถึงความสำคัญของการห้ามเผาในทุกครัวเรือน

2. โครงการหน่วยแพทย์เคลื่อนที่ พอ.สว. จังหวัดกาฬสินธุ์ และโครงการ “จังหวัดกาฬสินธุ์ บำบัดทุกข์ บำรุงสุข สร้างรอยยิ้มให้ประชาชน” เป็นการประชาสัมพันธ์และให้บริการประชาชนและเกษตรกรทั่วไปรับทราบถึงผลกระทบจากการเผาในพื้นที่การเกษตรและองค์ความรู้ทางวิชาการจากหน่วยงานในสังกัดกระทรวงเกษตรและสหกรณ์จังหวัดกาฬสินธุ์ โครงการดังกล่าวนี้มีแผนดำเนินการในทุกเดือนครอบคลุมพื้นที่จังหวัดกาฬสินธุ์ทุกอำเภอ

3. โครงการคลินิกเกษตรเคลื่อนที่ในพระบรมราชานุเคราะห์ สมเด็จพระบรมโอรสาธิราชฯ สยามมกุฎราชกุมาร จังหวัดกาฬสินธุ์พร้อมส่วนราชการในสังกัดกระทรวงเกษตรและสหกรณ์ จัดงานคลินิกเกษตรเคลื่อนที่ในพระราชานุเคราะห์ฯ ในวันที่ 25 ธันวาคม 2568 ณ โรงเรียนหนองบัววิทยาสรรพตบถสมสะอาด อำเภอกุฉินารายณ์ จังหวัดกาฬสินธุ์ ให้บริการคลินิกดิน คลินิกพืช คลินิกข้าว คลินิกปศุสัตว์ คลินิกประมง คลินิกชลประทาน คลินิกสหกรณ์ คลินิกบัญชี เป็นต้น และประชาสัมพันธ์ให้ประชาชนและเกษตรกรทั่วไปรับทราบถึงผลกระทบจากการเผาในพื้นที่การเกษตรและองค์ความรู้ทางวิชาการจากหน่วยงานในสังกัดกระทรวงเกษตรและสหกรณ์จังหวัด

4. การประชาสัมพันธ์ผ่านสื่อออนไลน์ การตรวจเยี่ยมเกษตรกร/กลุ่มเกษตรกร การส่งเสริมเกษตรกรตามโครงการและกิจกรรมของแต่ละหน่วยงานในสังกัดกระทรวงเกษตรและสหกรณ์จังหวัดกาฬสินธุ์ เพื่อให้เกษตรกรทราบถึงผลกระทบจากการเผาเศษวัสดุในพื้นที่การเกษตร ประกาศและมาตรการของกระทรวงเกษตรและสหกรณ์ และจังหวัดกาฬสินธุ์ ตั้งแต่ 1 ธันวาคม 2568 ถึงปัจจุบัน



# กาฬสินธุ์

## หยุดไฟ หยุดฝุ่น เพื่อคุณ เพื่อเรา

**ประกาศกระทรวงเกษตรและสหกรณ์**

เรื่อง มาตรการบริหารจัดการป้องกันและแก้ไขปัญหาฝุ่นละอองขนาดเล็กไม่เกิน 2.5 ไมครอน (PM2.5) ภาคการเกษตร (ฉบับที่ 2) พ.ศ. 2568

การเผาที่เกิดจากการกระทำของเกษตรกร หรือใช้ หรือก่อให้เกิดผู้อื่นเผาในพื้นที่การเกษตรของตน หรือพื้นที่การเกษตร ที่เกษตรกรมีสิทธิครอบครอง หรือใช้ประโยชน์ที่ดิน ในช่วง 1 กุมภาพันธ์ 2569 ถึงวันที่ 31 มีนาคม 2569

เกษตรกรจะไม่ได้รับสิทธิ เข้าร่วมโครงการ กิจกรรม หรือการดำเนินงานอื่นใด ที่กระทรวงเกษตรและสหกรณ์ หรือหน่วยงานในสังกัดจัดทำขึ้น เป็นระยะเวลา 2 ปี ตั้งแต่ 1 เมษายน 2569 ถึงวันที่ 31 มีนาคม 2571

สายด่วนพิทักษ์ป่า 1362  
สายด่วน ปก. 1784

สำนักงานเกษตรและสหกรณ์จังหวัดกาฬสินธุ์  
Kalasin Provincial Agriculture and Cooperatives Office  
ศูนย์ติดตามและแก้ไขปัญหาภัยพิบัติด้านการเกษตร จังหวัดกาฬสินธุ์

## \* หยุดเผา หยุดฝุ่น เพื่อคุณ เพื่อเรา

### หยุดเผาใบพืชที่ ดารเกษตร

**ประกาศกระทรวงเกษตรและสหกรณ์**

เรื่อง มาตรการบริหารจัดการป้องกันและแก้ไขปัญหฝุ่นละอองขนาดเล็กไม่เกิน 2.5 ไมครอน (PM2.5) ภาคการเกษตร (ฉบับที่ 2) พ.ศ. 2568

การเผาที่เกิดจากการกระทำของเกษตรกร หรือใช้ หรือก่อให้เกิดผู้อื่นเผาในพื้นที่การเกษตรของตน หรือพื้นที่การเกษตร ที่เกษตรกรมีสิทธิครอบครอง หรือใช้ประโยชน์ที่ดิน ในช่วง

เกษตรกรจะไม่ได้รับสิทธิ เข้าร่วมโครงการ กิจกรรม หรือการดำเนินงานอื่นใด ที่กระทรวงเกษตรและสหกรณ์ หรือหน่วยงานในสังกัดจัดทำขึ้น เป็นระยะเวลา 2 ปี ตั้งแต่

1 กุมภาพันธ์ 2569 ถึงวันที่ 31 มีนาคม 2569

1 เมษายน 2569 ถึงวันที่ 31 มีนาคม 2571

**\*\* ยกเว้น การช่วยเหลือเกษตรกรผู้ประสบภัยพิบัติด้านการเกษตร**

สำนักงานเกษตรและสหกรณ์จังหวัดกาฬสินธุ์  
Kalasin Provincial Agriculture and Cooperatives Office

### 6.3 รายงานสถานการณ์การระบาดของศัตรูพืช

#### ชนิดศัตรูพืช โรคใบด่างมันสำปะหลัง

ข้อมูล ณ วันที่ 16 มกราคม 2569

อำเภอ	พื้นที่ปลูก (ไร่)	เกษตรกร (ราย)	พื้นที่การระบาด (ไร่)	เกษตรกร (ราย)
เมืองกาฬสินธุ์	41,296	4,516	6,115	694
นามน	10,804	1,252	1,480	172
กมลาไสย	259	23	0	0
ร่องคำ	540	68	90	30
กุฉินารายณ์	15,150	1,147	200	85
เขาวง	103	21	0	0
ยางตลาด	15,096	1,678	8,820	845
ห้วยเม็ก	15,906	2,351	7,950	690
สหัสขันธ์	16,019	893	10,720	468
คำม่วง	6,254	580	993	187
ท่าคันโท	39,695	4,276	39	17
หนองกุงศรี	61,040	5,161	19,173	1,737
สมเด็จ	8,536	869	296	61
ห้วยผึ้ง	921	155	211	59
สามชัย	11,283	1,073	3,723	341
นาคู	61	20	0	0
ดอนจาน	21,926	1,430	2,110	140
ฆ้องชัย	415	68	20	6
รวม	265,304	25,581	61,940	5,532

ที่มา : สำนักงานเกษตรจังหวัดกาฬสินธุ์

6.3.1 การรณรงค์ป้องกันการแพร่ระบาดของโรคใบด่างมันสำปะหลัง ผ่านทางช่องทางสื่อต่าง ๆ ได้แก่ การอบรม การประชุม งานรณรงค์ วิทยุ หอกระจายข่าวหมู่บ้าน สื่อสังคมออนไลน์ หน้า website ให้ครอบคลุมทุกพื้นที่

(1) วางแผนและทำการขับเคลื่อนจัดทำแปลงพันธุ์มันสำปะหลังสะอาดร่วมกับเกษตรกร เช่น ศูนย์จัดการศัตรูพืชชุมชน แปลงใหญ่ ศูนย์เรียนรู้การเพิ่มประสิทธิภาพการผลิตสินค้าเกษตร (ศพก.) เพื่อสร้างเป็นแหล่งพันธุ์มันสำปะหลังสะอาดสำหรับใช้ในชุมชน

(2) สำรวจ และติดตามสถานการณ์การแพร่ระบาดของโรคใบด่างมันสำปะหลังอย่างต่อเนื่องเป็นประจำทุกสัปดาห์ โดยประเมินพื้นที่ระบาดตามวิธีการสำรวจและประเมินพื้นที่ระบาด

(3) สำนักงานเกษตรอำเภอรายงานพื้นที่การระบาด ให้สำนักงานเกษตรจังหวัดทราบทุกวันพุธของทุกสัปดาห์ และบันทึกข้อมูลในระบบสารสนเทศข้อมูลเพื่อการอารักขาพืชและการจัดการดินปุ๋ย

(4) ประชาสัมพันธ์ให้เกษตรกรดำเนินการขึ้นทะเบียนและปรับปรุงทะเบียนเกษตรกรทันที หลังปลูกพืช 15 วัน เพื่อให้ข้อมูลเป็นปัจจุบัน และสามารถนำมาประกอบการประเมินสถานการณ์ต่อไป

#### 6.3.2 ปัญหา/อุปสรรค แนวทางการแก้ไข

เกิดจากการขยายท่อนพันธุ์ที่มีเชื้อโรค และมีแมลงหิวข้าวเป็นพาหะ ทำให้เชื้อโรคขยายเป็นวงกว้างและเมื่อพบเห็นให้ถอนทิ้งชุดฝังทำลาย

7. ปัญหา/ข้อเรียกร้องที่เกิดขึ้นในจังหวัด/แนวทางแก้ไข (ใครได้รับผลกระทบ/เดือดร้อนอย่างไร เมื่อใด มีข้อเสนอให้รัฐแก้ไขปัญหาอย่างไร ได้ปฏิบัติการไปแล้วอย่างไร ผลเป็นอย่างไร มีข้อเสนอการแก้ไขปัญหาให้หมดสิ้นไปอย่างไร)

7.1 ปัญหาที่ดินทำกิน -ไม่มี-

## 7.2 ปัญหาหนี้สิน

สำหรับเกษตรกร ผู้ยากจน คนค้าขาย เป็นหนี้ไม่เกิน 2.5 ล้านบาท ที่นำไปค้ำประกัน ขยายฝาก หรือสัญญากู้เงิน ทั้งหนี้ในระบบ (ต้องมีค้ำพิพากษา) และหนี้นอกระบบ กองทุนหมุนเวียนเพื่อการกู้ยืมแก่เกษตรกรและผู้ยากจน ช่วยปลดปล่อยหนี้สินและซื้อที่ดินคืน ซื้อที่ดินเช่า และเพื่อการประกอบอาชีพ (ลูกหนี้รายเดิม) ติดต่อยื่นกู้ที่สำนักงานเกษตรและสหกรณ์จังหวัด สำนักงานเกษตรอำเภอ ธ.ก.ส. ทุกสาขา ตามภูมิสำเนา หรือยื่นกู้ที่สำนักงานปลัดกระทรวงเกษตรและสหกรณ์

ผลการดำเนินงานกองทุนหมุนเวียนเพื่อการกู้ยืมแก่เกษตรกรและผู้ยากจน ข้อมูล ณ วันที่ 26 มีนาคม 2569

### 1. ผลการดำเนินงานประจำเดือนมีนาคม 2569

ปีงบประมาณ พ.ศ. 2569	ขอ คำปรึกษา (ราย)	รับเรื่อง			อนุมัติ			ยุติเรื่อง		
		ราย	จำนวนเงิน (บาท)	จำนวนที่ดิน (ไร่)	ราย	จำนวนเงิน (บาท)	จำนวนที่ดิน (ไร่)	ราย	จำนวนเงิน (บาท)	จำนวนที่ดิน (ไร่)
ประจำเดือน มีนาคม	6	1	2,124,000	22-0-76	-	-	-	2	1,997,854	0-2-0
สะสม (ต.ค. 68 - มี.ค.69)	26	9	9,049,802	36-3-98.80	3	2,460,000	4-3-58.90	4	4,077,854	38-0-20

(ข้อมูล ณ วันที่ 26 มีนาคม 2569)

### 2. ผลการดำเนินงานกองทุนหมุนเวียนฯ ย้อนหลัง 3 ปี

ปีงบประมาณ พ.ศ.	2567			2568			2569		
	รับเรื่อง	อนุมัติ	ยุติเรื่อง	รับเรื่อง	อนุมัติ	ยุติเรื่อง	รับเรื่อง	อนุมัติ	ยุติเรื่อง
จำนวนเกษตรกร (ราย)	21	7	11	9	5	12	9	3	4
จำนวนเงินกู้ (บาท)	21,812,286	7,884,130	10,933,942	7,642,296	5,334,500	10,784,457	9,049,802	2,460,000	4,077,854
จำนวนที่ดิน (ไร่)	120-3-85.4	42-1-51.2	48-0-81	40-2-62.6	69-1-66.3	68-1-54.3	36-3-98.80	4-3-58.9	38-0-20

(ข้อมูล ณ วันที่ 26 มีนาคม 2569)

3. ผลการอนุมัติเบิกจ่ายเงินกู้กองทุนหมุนเวียนเพื่อการกู้ยืมแก่เกษตรกรและผู้ยากจน จังหวัดกาฬสินธุ์ ตั้งแต่เริ่มดำเนินการเมื่อวันที่ 1 มกราคม 2534 – 31 มกราคม 2569 จำนวนทั้งสิ้น 950 ราย จำนวนเงิน 199,016,144.00 บาท จำนวนที่ดินที่ช่วยเหลือ 8,138 - 3 - 74 ไร่

4. จำนวนลูกหนี้กองทุนหมุนเวียนเพื่อการกู้ยืมแก่เกษตรกรและผู้ยากจน จังหวัดกาฬสินธุ์ ณ ข้อมูลวันที่ 31 มกราคม 2569 จำนวนทั้งสิ้น 230 ราย จำนวนเงิน 97,743,440 บาท รายละเอียด ดังนี้

สถานะ	จำนวนเกษตรกร (ราย)	จำนวนเงินกู้ (บาท)
ลูกหนี้ปกติ	67	26,465,310
ลูกหนี้ค้างชำระ	143	65,896,760
ลูกหนี้สัญญาสิ้นสุด (ไม่เกิน 3 ปี)	19	4,957,370
ประนอมหนี้	1	424,000
<b>รวม</b>	<b>230</b>	<b>97,743,440</b>

8. ปัญหาอุปสรรค/ความเสี่ยง/ความท้าทาย ต่อการปฏิบัติราชการด้านการเกษตรของจังหวัด และ  
ข้อเสนอวิธีการลดความเสี่ยง (ระบบการบริหารงานภายในจังหวัด/การบริหารงบประมาณของหน่วยงานใน  
สังกัดกระทรวงเกษตรและสหกรณ์/บุคลากร/ข้อจำกัดด้านสภาพพื้นที่ และสังคมวัฒนธรรม).....-

.....