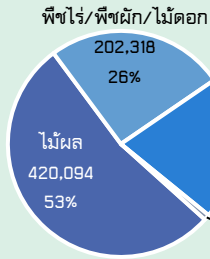


พื้นที่เกษตรกรรม (ไร่)

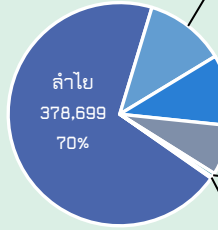
พื้นที่เกษตรกรรม

790,026 ไร่

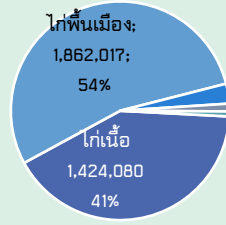


พื้นที่นาข้าว 161,250 20%
การเกษตรอื่นๆ 6,364 1%

พืชเศรษฐกิจ (ตัน)



สัตว์เศรษฐกิจ (ตัว)



จำนวนประชากรทั้งหมด 398,304 คน 193,492 คริวเรือน

เป็นภาคการเกษตร 56,300 คริวเรือน

GPP มูลค่า 90,388 ล้านบาท (ปี 2565)



ปริมาณน้ำภาพรวมจังหวัด 221,551 ล้านลบ.ม.
(26 พ.ค. 69)



ปริมาณน้ำฝนสะสม 284.2 มิลลิเมตร
(1 ม.ค. 69 - 25 พ.ค. 69)

สินค้าเด่น/GI

ลำไยเขียวเขียวลำพูน

ลำไยพันธุ์เขียวเขียวป่าเส้า ลักษณะ ผลกลม ผิวเปลือกขรุขระ สีน้ำตาลปนเขียว เนื้อมีสีขาวขุ่นแห้ง แน่น รสชาติหวานหอม เมล็ดสีน้ำตาลมันกลมและแบนข้าง



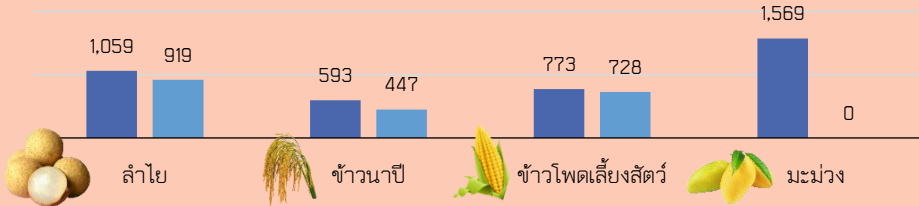
ลำไยอบแห้งเนื้อสีทองลำพูน

เป็นลำไยพันธุ์อู๊ดออบแห้ง มีสีเหลืองทอง เนื้อหนาและแห้ง ไม่เหนียวติดมือ มีรสชาติหวานและมีกลิ่นหอมเป็นเอกลักษณ์เฉพาะ สามารถเก็บได้นานโดยกลิ่นและรสชาติไม่เปลี่ยนแปลง



ประสิทธิภาพการผลิตสินค้าเกษตรด้านพืช (กก./ไร่)

ประสิทธิภาพการผลิต bench maek



หมายเหตุ Bench maek : ค่าเฉลี่ยผลผลิต/ไร่ของประเทศ จาก Website ข้อมูลการผลิตสินค้าเกษตรของ สศก.


ลำพูน

Info graphic

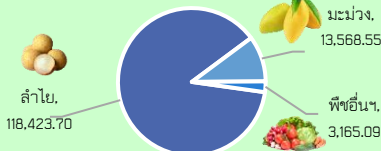
ข้อมูลพื้นฐานจังหวัด
เดือน พฤษภาคม 2569

ปริมาณสินค้าเกษตรที่ได้รับรองมาตรฐาน

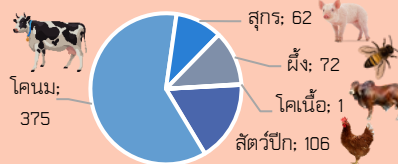
เกษตรอินทรีย์ (ไร่)



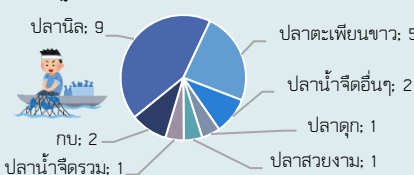
GAP (ไร่)



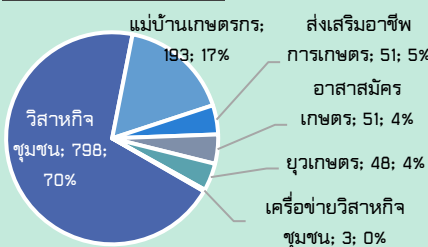
มาตรฐานฟาร์มปศุสัตว์ (ฟาร์ม) 616 ฟาร์ม



มาตรฐานฟาร์มประมง (ฟาร์ม) 21 ฟาร์ม



สถาบันเกษตรกร (กลุ่ม)



Young Smart Farmer จำนวน 141 ราย

สินค้า OTOP

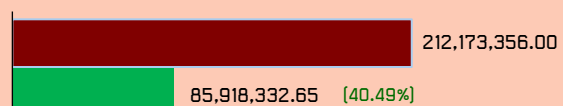


วิสาหกิจชุมชนแปรรูปลำไยเนื้อสีทอง บ้านสันป่าเหียง
ผลิตภัณฑ์ : ลำไยอบแห้งเนื้อสีทอง
ตำบลมะเขือแจ้ อำเภอเมืองลำพูน

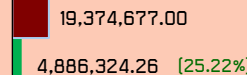
วิสาหกิจชุมชนกลุ่มทำสวนเพื่อการผลิตและแปรรูปผลผลิตการเกษตร
ผลิตภัณฑ์ : ชาสมุนไพรอบน้ำผึ้ง
ตำบลน้ำดิบ อำเภอป่าซาง



งบ Function



งบจังหวัด/กลุ่มจังหวัด/อื่นๆ



ปี 2569 มีงบประมาณเพื่อการพัฒนาการเกษตร รวม 231,548,033.00 บาท

งบ Function/งบจังหวัด/กลุ่มจังหวัด/อื่นๆ มีภารกิจสำคัญคือ

- โครงการเพิ่มผลิตภาพและคุณภาพสินค้าเกษตรด้วยเทคโนโลยีและนวัตกรรม จำนวน 100 ราย (สนง.กษจ.)
- โครงการเพิ่มศักยภาพการผลิตสินค้าเกษตรเพื่อสร้างมูลค่า จำนวน 1,000 ราย (สนง.กษจ.)
- โครงการยกระดับการผลิตโคเนื้อคุณภาพสูง ตาม BCG Model จำนวน 80 ราย (สนง.ปศ.สพ)
- โครงการพัฒนาระบบนิเวศการเกษตรและการบริหารจัดการน้ำทั้งระบบเพื่อเกษตรกรรมยั่งยืน ฝ่ายทุ่งกลาง ต.ทาสบเส้า อ.แม่ทา จ.ลำพูน (ขป.)

ข้อมูลพื้นฐานของจังหวัดลำพูน

1. ข้อมูลด้านการเกษตรของจังหวัด

1.1 พื้นที่ทั้งหมด 2,816,178 ไร่ เป็นพื้นที่เกษตรกรรม 790,026 ไร่ (28.05% ของพื้นที่ทั้งหมด) เป็นพื้นที่ไม้ผล 420,094 ไร่ เป็นพื้นที่นาข้าว 161,250 ไร่ เป็นพื้นที่พืชไร่/พืชผัก/ไม้ดอก 202,318 ไร่ และอื่นๆ 6,364 ไร่ โดยมีพื้นที่ชลประทาน 399,880 ไร่ และพื้นที่เกษตรกรรมนอกเขตชลประทาน 390,146 ไร่

1.2 สถานการณ์ด้านทรัพยากรการผลิตและแนวโน้ม

- 1) ปริมาณน้ำภาพรวมจังหวัด 221.551 ล้าน ลบ.ม. ณ วันที่ 26 พฤษภาคม 2569
- 2) ปริมาณน้ำฝนสะสม ตั้งแต่วันที่ 1 มกราคม 2569 ถึง 25 พฤษภาคม 2569 รวม 284.2 มม. (ปริมาณน้ำฝนสะสม จ.ลำพูน ย้อนหลัง)

ปี	ปริมาณฝนทั้งปี	ปริมาณฝนเฉลี่ยทั้งปี
ปี 61	1,125.70	93.81
ปี 62	923.50	76.95
ปี 63	1,059.00	88.25
ปี 64	1,067.00	88.92
ปี 65	1,418.12	118.18
ปี 66	1,065.00	88.75
ปี 67	1,066.00	88.83
ปี 68	1,250.20	104.18
รวม	8,974.52	
เฉลี่ยทั้งหมด	1,121.82	

3) ความต้องการใช้น้ำของจังหวัด ทั้งหมด 67.70 ล้าน ลบ.ม. จำแนก 4 ด้าน

- อุปโภคบริโภค 10.79 ล้าน ลบ.ม.
- ระบบนิเวศน์ 19.40 ล้าน ลบ.ม.
- เกษตรกรรม 33.53 ล้าน ลบ.ม.
- อุตสาหกรรม 3.98 ล้าน ลบ.ม.

1.3 ขนาดเศรษฐกิจของจังหวัด (GPP) มีมูลค่า 90,388 ล้านบาท (ปี 2565) จำนวนประชากร 398,340 คน 193,492 ครั้วเรือน เป็นภาคการเกษตร 56,300 ครั้วเรือน

1.4 พืชเศรษฐกิจที่สำคัญ

ลำดับที่	ชนิดพืช	เนื้อที่เพาะปลูก (ไร่)	ผลผลิต (ตัน)	ผลผลิตต่อไร่ (กก.)
1	ลำไย	361,855	378,699	1,059
2	มะม่วง	44,486	36,742	1,569
3	ข้าวโพดเลี้ยงสัตว์	50,930	39,287	773
4	ข้าวนาปี	95,487	55,956	593 (ความชื้น15%)
5	มันสำปะหลัง	9,017	26,019	2,887
6	กระเทียม	1,033	1,103	1,065 (แห้ง 90 วัน)
7	หอมแดง	1,495	3,274	2,190 (เหี่ยว 7 วัน)

1.5 สัตว์เศรษฐกิจที่สำคัญ ได้แก่

ลำดับที่	ชนิดสัตว์	จำนวน
1	โคเนื้อ	37,091 ตัว
2	โคนม	22,342 ตัว
3	สุกร	97,854 ตัว
4	ไก่เนื้อ	1,452,315 ตัว
5	ไก่พื้นเมือง	1,808,777 ตัว
6	ปลาตูก	1,247.87 ตัน
7	ปลานิล	304.04 ตัน

1.6 สินค้าเด่น/สินค้า GI ได้แก่

ลำดับที่	สินค้าเด่น/สินค้า GI	ลักษณะเด่น	พื้นที่ปลูก
1	ลำไยแปรรูปเหี่ยวลำพูน (Lamphun Biaokhiao Longan)	ลำไยพันธุ์แปรรูปเหี่ยวป่าเส้า ลักษณะ ผลกลม ผิวเปลือกขรุขระ สีน้ำตาลปนเขียว เนื้อมีสีขาวขุ่น แห้ง แน่น รสชาติหวานหอม เมล็ดสีน้ำตาลกลม และแบนด้านข้าง ชอบเขตพื้นที่การปลูกและการผลิตลำไยแปรรูปเหี่ยวลำพูน	ครอบคลุมพื้นที่ 6 ตำบล คือ ต.หนองช้างคืน ต.อุโมงค์ ต.เหมืองง่า ต.ต้นธง ต.ริมปิง และ ต.ประตูป่า ของอำเภอเมืองลำพูน จังหวัดลำพูน
2	ลำไยอบแห้งเนื้อสีทองลำพูน (Lamphun Golden Dried Longan)	เป็นลำไยพันธุ์ดอ อบแห้ง มีสีเหลืองทอง เนื้อหนาและแห้ง ไม่เหนียวติดมือ มีรสชาติดหวาน และมีกลิ่นหอม เป็นเอกลักษณ์เฉพาะ สามารถเก็บไว้ได้นานโดยที่กลิ่นและรสชาติไม่เปลี่ยนแปลง ซึ่งปลูกและผ่านกรรมวิธีอบแห้งในเขตพื้นที่จังหวัดลำพูน	- วิสาหกิจชุมชนแปรรูปลำไยเนื้อสีทองบ้านสันป่าเหียง ที่อยู่ 205 ม. 7 ต.มะเขือแจ้ อ.เมืองลำพูน จ.ลำพูน

1.7 สินค้า OTOP ของจังหวัด ได้แก่

ลำดับที่	ชื่อกลุ่ม/ที่อยู่	ประเภทผลิตภัณฑ์	ระดับ OTOP
1	วิสาหกิจชุมชนกลุ่มแปรรูปลำไยเนื้อสีทอง (ลุงทอง) 205 หมู่ 7 ตำบลมะเขือแจ้ อำเภอเมือง จังหวัดลำพูน 51000	ลำไยอบแห้งเนื้อสีทอง	5 ดาว
2	วิสาหกิจชุมชนแปรรูปลำไยเนื้อสีทองตำบลบ้านธิ 157/1 ม.18 ต.บ้านธิ อ.บ้านธิ จ.ลำพูน 51180	ลำไยอบแห้งเนื้อสีทอง	5 ดาว
3	กลุ่มแม่บ้านเกษตรลำไยอบแห้งเนื้อสีทองบ้านสันป่าเหียง 137/1 สันป่าเหียง หมู่ 7 ตำบลมะเขือแจ้ อำเภอเมืองลำพูน	ลำไยอบแห้งเนื้อสีทอง	5 ดาว
4	วิสาหกิจชุมชนกลุ่มทำสวนเพื่อการผลิตและแปรรูปผลผลิตการเกษตร 174 ม.12 ต.น้ำดิบ อ.ป่าซาง จ.ลำพูน 51120	ชาสมุนไพรอบน้ำผึ้ง	5 ดาว

ลำดับที่	ชื่อกลุ่ม/ที่อยู่	ประเภทผลิตภัณฑ์	ระดับ OTOP
5	วิสาหกิจชุมชนแม่บ้านห้วยการเบเกอร์ 398/3 ม.1 ต.บ้านโอง อ.บ้านโอง จ.ลำพูน 51130	เค้กลำไย	5 ดาว
6	บริษัท จันทรรตีสมนไพรไทย จำกัด 202/13 โอง หมู่ 2 ลำพูน-ลี้ ตำบล บ้านโอง อำเภอบ้านโอง จังหวัดลำพูน 51130	โลชั่นบำรุงผิวน้ำมันงา	5 ดาว
7	วิสาหกิจชุมชนกลุ่มทำสวนเพื่อการผลิตและแปรรูปผลผลิตการเกษตร 174 ม.12 ต.น้ำดิบ อ.ป่าซาง จ.ลำพูน 51120	น้ำผึ้งตราแสงผึ้ง	5 ดาว
8	เอสเนเจอร์ 3/1 ม.2 ต.ประตูป่า อ.เมืองลำพูน จ.ลำพูน	กาแฟลำไย	4 ดาว
9	กลุ่มอาชีพพัฒนาสังคมบ้านห้วยแหน 51/42 ม.9 ต.ป่าไผ่ อ.ลี้ จ.ลำพูน 51110	กาแฟสำเร็จรูปผสม ลำไย	4 ดาว

1.8 โครงการชุมชนท่องเที่ยว OTOP นวัตวิถี

จังหวัดลำพูน มีชุมชน OTOP นวัตวิถี ด้านการเกษตร จำนวน 5 แห่ง

1.9 สหกรณ์การเกษตร

- 1) จำนวนสหกรณ์การเกษตรในจังหวัด...40...สหกรณ์ สมาชิกสหกรณ์...71,947...ราย
- 2) การจัดชั้นมาตรฐานคุณภาพสหกรณ์ในจังหวัด (ประจำปีงบประมาณ 2567)
 - 2.1 ดีเลิศจำนวน.....5.....สหกรณ์
 - 2.2 ดีมากจำนวน...22.....สหกรณ์
 - 2.3 ดีจำนวน.....13.....สหกรณ์
 - 2.4 ไม่ผ่านจำนวน...0.....สหกรณ์
- 3) มูลค่าธุรกิจสหกรณ์...2,976.21...ล้านบาท

2. ข้อมูลการรับรองมาตรฐานสินค้าเกษตรปลอดภัยของจังหวัด

2.1 พื้นที่การทำเกษตรอินทรีย์ รวม 2,010.956 ไร่ เกษตรกร 185 ราย แบ่งเป็นข้าวอินทรีย์ 108.25 ไร่ เกษตร 15 ราย และเป็นพืชผัก/ไม้ผล 614.96 ไร่ เกษตรกร 92 ราย

พื้นที่ผ่านการรับรองมาตรฐานเกษตรอินทรีย์	จำนวนไร่	จำนวนราย
ข้าวอินทรีย์		
พื้นที่ข้าวอินทรีย์ มาตรฐาน มกษ.9000 เล่ม 4-2553	102.50	15
พืชผัก/ไม้ผล		
1. พื้นที่เกษตรอินทรีย์ (พืชผัก, ไม้ผล) มาตรฐาน มกษ.9000 เล่ม 1-2552	49.10	17
2. พื้นที่เกษตรอินทรีย์ มาตรฐานเกษตรอินทรีย์ภาคเหนือ (มอน.)	216.92	13
3. พื้นที่การรับรองแบบมีส่วนร่วม (PGS)	195	41
4. พื้นที่การรับรองมาตรฐาน (SDGPGs)	723.718	99
- แปลงรับรองมาตรฐาน	200.748	22
- แปลงระยะปรับเปลี่ยน	522.97	68
รวม	2,010.956	185

2.2 การรับรอง GAP ด้านพืช เกษตรกรรวม 30,078 ราย พื้นที่ 135,157.34 ไร่ และด้านปศุสัตว์ จำนวน 616 ฟาร์ม

ชนิดสินค้า	จำนวนราย/แปลง	จำนวนไร่
1) พืช (แปลง)	30,078 ราย	135,157.34 ไร่
- ลำไย	16,026 ราย	118,423.70 ไร่
- มะม่วง	2,051 ราย	13,568.55 ไร่
- อื่นๆ	12,001 ราย	3,165.09 ไร่
2) ปศุสัตว์ (ฟาร์ม)	616 ฟาร์ม	

2.3 การรับรอง GAP ด้านประมง ผลงานถึงปัจจุบัน (ใบรับรองไม่หมดอายุ)

ชนิดสินค้า	จำนวนราย	มาตรฐาน
1) ปลาบิล	9	GAPกรมประมง(3)/GAPมกษ.(6)
2) ฟาร์มปลาตะเพียนขาว	5	GAP กรมประมง
3) ฟาร์มปลาดุก	1	GAP กรมประมง
4) ฟาร์มปลาช่อน	1	GAP มกษ.
5) ฟาร์มปลาน้ำจืดรวม	1	GAP มกษ.
6) ฟาร์มปลาน้ำจืดอื่นๆ	2	GAP กรมประมง
7) ฟาร์มกบ	2	GAP กรมประมง

3. งบประมาณ ประจำปีงบประมาณ พ.ศ. 2569

งบประมาณ ในปีงบประมาณ พ.ศ. 2569 หน่วยงานในสังกัดกระทรวงเกษตรและสหกรณ์จังหวัดลำพูน รวมทั้งสิ้น 231,548,033.00 บาท แบ่งเป็น

ลำดับที่	แหล่งงบประมาณ	งบประมาณ (บาท)	ผลการเบิกจ่าย (บาท)	ร้อยละ
1	งบประมาณของส่วนราชการต้นสังกัด (Function Base)	212,173,356.00	85,918,332.65	40.49
	กรมชลประทาน	180,035,143.00	74,515,720.27	41.39
	กรมตรวจบัญชีสหกรณ์	4,198,090.00	2,428,135.25	57.84
	กรมประมง	2,160,508.00	634,483.98	29.37
	กรมปศุสัตว์	1,809,040.00	772,280.43	42.69
	กรมพัฒนาที่ดิน	13,813,630.00	3,645,750.00	26.39
	กรมส่งเสริมการเกษตร	3,738,230.00	2,464,079.00	65.92
	กรมส่งเสริมสหกรณ์	2,923,920.00	375,892.28	12.86
	สำนักงานการปฏิรูปที่ดินเพื่อเกษตรกรรม	1,471,595.00	797,023.71	54.16
	สำนักงานปลัดกระทรวงเกษตรและสหกรณ์	2,023,200.00	284,967.73	14.09
2	งบประมาณจังหวัด	13,516,200.00	3,894,985.75	28.82
3	กลุ่มจังหวัด (Area Base)	2,770,360.00	0.00	0.00
4	งบประมาณอื่นๆ	3,088,117.00	991,338.51	32.10
	รวม	231,548,033.00	90,804,656.91	39.22

5. สถานการณ์การผลิตและราคาสินค้าเกษตรที่สำคัญ

5.1 สินค้าเกษตร ลำไย พื้นที่เพาะปลูก 361,227 ไร่ เกษตรกร 53,386 ราย

Longan Lamphun		ข้อมูลสถานการณ์การผลิตลำไยจังหวัดลำพูน ปี 2567 - 2569							
		พื้นที่/ผลผลิต/ เกษตรกร	ปี 67	ปี 68	ปี 69	ผลต่าง 68/69	ผลต่างร้อยละ	ร้อยละภาพรวม	หมายเหตุ
จำนวนเกษตรกร (ราย)			52,907	53,386	53,386	0	0.00		
เนื้อที่ยืนต้น (ไร่)			362,202	361,855	361,227	-628	-0.17		
เนื้อที่ให้ผล (ไร่)			349,381	357,636	356,687	-949	-0.27		
ในฤดู (ไร่)			255,132	271,033	258,404	-12,629	-4.66	72.45	เทียบพื้นที่ให้ผล
นอกฤดู (ไร่)			94,249	86,603	98,283	+11,680	+13.49	27.55	เทียบพื้นที่ให้ผล
ผลผลิตทั้งหมด (ตัน)			350,591	378,699	370,316	-8,383	-2.21		
ในฤดู (ตัน)			228,174	264,218	237,732	-26,486	-10.02	64.20	ร้อยละผลผลิตทั้งหมด
นอกฤดู (ตัน)			122,417	114,481	132,584	+18,103	+15.81	35.80	ร้อยละผลผลิตทั้งหมด
ผลผลิตเฉลี่ย (กก./ไร่)			1,003	1,059	1,038	-21	-1.98		
ในฤดู			894	975	920	-55	-5.64		
นอกฤดู			1,299	1,322	1,349	+27	+2.04		

ข้อมูลสถานการณ์ปริมาณของผลผลิตลำไยที่ออกสู่ตลาดรายเดือนปี 2569 จังหวัดลำพูน (ตัน)															
ลำพูน	ม.ค.	ก.พ.	มี.ค.	เม.ย.	พ.ค.	มิ.ย.	ก.ค.	ส.ค.	ก.ย.	ต.ค.	พ.ย.	ธ.ค.	รวม	ในฤดู	นอกฤดู
ร้อยละ	10.22	8.17	2.04	0.82	2.04	5.11	24.13	30.14	4.82	1.78	2.79	7.94	100	64.20	35.80
ปริมาณ	37,830	30,265	7,536	3,025	7,563	18,909	89,363	111,613	17,847	6,606	10,343	29,416	370,316	237,732	132,584

ที่มา : ผลการประชุมคณะทำงานย่อยเพื่อพัฒนาระบบข้อมูลและโลจิสติกส์ภาคเหนือ ครั้งที่ 2/2569 ณ วันที่ 26 - 27 มีนาคม 2569

แปลงใหญ่ลำไยจังหวัดลำพูน				
รายกรม	ประเภท	ภาคเหนือ	ภาคตะวันออกเฉียงเหนือ	ภาคกลาง
1. ต้นทุนผันแปร	10,666.63	8,274.78	6,944.71	18,941.15
2. ต้นทุนคงที่	2,281.54	2,224.11	1,739.02	2,416.47
3. ต้นทุนรวมต่อไร่	12,948.17	10,498.89	8,683.73	21,357.62
4. ต้นทุนรวมต่อไร่เฉลี่ย	16.25	14.17	16.80	21.27

ที่มา : ศูนย์สารสนเทศการเกษตร สำนักงานเศรษฐกิจการเกษตร ณ กรม ไร่ (ณ เดือนกันยายน 2566)

แปลงใหญ่ลำไยจังหวัดลำพูน จำนวน 60 แปลง เกษตรกร 3,138 ราย พื้นที่ 19,088.75 ไร่

ที่มา : สำนักงานเกษตรจังหวัดลำพูน จัดทำโดยกลุ่มช่วยเหลือเกษตรกรและโครงการพิเศษ สำนักงานเกษตรและสหกรณ์จังหวัดลำพูน



5.2 สินค้าเกษตร มะม่วง พื้นที่เพาะปลูก 44,330 ไร่ เกษตรกร 10,990 ครัวเรือน

Mango Lamphun				ข้อมูลการคาดคะเนสถานการณ์การผลิตมะม่วงจังหวัดลำพูน ปี 2567 - 2569										
จังหวัดลำพูน				พื้นที่/ผลผลิต/เกษตรกร	ปี 67	ปี 68	ปี 69	หาด่าง 68/69	ร้อยละ					
กรมส่งเสริมการเกษตร GAP หน่วยงานจังหวัดลำพูน ข้อมูลโดยสำนักวิจัยและพัฒนาการเกษตรเขตที่ 1 ณ 30 มี.ค. 2569				จำนวนเกษตรกร (ครัวเรือน)	11,072	11,174	10,990	-184	-1.65					
GAP				เนื้อที่ยืนต้น (ไร่)	44,895	44,486	44,330	-156	-0.35					
เกษตรกร (ราย)				เนื้อที่ให้ผล (ไร่)	40,249	40,249	42,591	+2,342	+5.82					
เนื้อที่ให้ผลผลิต (ไร่)				ผลผลิตทั้งหมด (ตัน)	38,856	63,138	49,363	-13,775	-21.82					
แปลง				ผลผลิตเฉลี่ย (กก./ไร่)	959	1,569	1,159	-410	-26.13					
ข้อมูลคาดการณ์ผลผลิตมะม่วงที่จะเก็บเกี่ยวในแต่ละช่วงเดือน ปี 2569														
ที่	พันธุ์	เมษายน	พฤษภาคม	มิถุนายน	กรกฎาคม	สิงหาคม	รวม	ร้อยละของมะม่วงทั้งหมด						
		ผลผลิต (ตัน)	ผลผลิต (ตัน)	ผลผลิต (ตัน)	ผลผลิต (ตัน)	ผลผลิต (ตัน)	ผลผลิต (ตัน)	ร้อยละ	ร้อยละ					
1	เขียวระภาค	-	-	4,857.81	8.00	31,600.77	52.00	24,339.05	40.00	60,647.64	100.00	32,372.08	65.58	
2	นพชาปก	-	4,903.32	75.00	1,634.44	25.00	-	-	6,537.77	100.00	4,802.14	9.72		
3	จินหวาง	-	1,895.70	40.00	2,843.55	60.00	-	-	4,739.25	100.00	4,803.58	9.73		
4	โศคนันต์	51.63	5.00	3,614.33	35.00	516.33	50.00	103.27	10.00	1,032.65	100.00	917.76	1.86	
5	ฮาร์ฟูซี่	-	789.87	45.00	985.16	55.00	-	-	1,754.83	100.00	2,377.10	4.82		
6	น้ำดอกไม้สีทอง	18.18	20.00	472.73	80.00	-	-	-	590.92	100.00	662.39	1.34		
7	นิลศรีวิชัย	-	426.73	60.00	265.82	40.00	-	-	714.55	100.00	448.15	0.91		
8	งาช้างแดง	22.26	10.00	133.53	60.00	66.77	30.00	-	222.56	100.00	367.65	0.74		
9	แดงจักรพรรดิ	20.81	5.00	249.66	60.00	145.85	35.00	-	416.13	100.00	456.85	0.93		
10	เขียวเสวย	62.10	30.00	103.49	50.00	41.40	20.00	-	206.99	100.00	194.26	0.39		
11	แก้ววุ้น	-	-	-	88.84	50.00	88.84	50.00	-	177.68	100.00	177.68	0.35	
12	ทองโหลเตอร์	-	5.72	50.00	5.72	50.00	-	-	11.44	100.00	11.44	0.02		
13	มันขุนศรี	-	-	-	4.33	50.00	4.33	50.00	-	8.66	100.00	8.66	0.02	
14	อื่นๆ (หมอนแดง สีน้ำเงิน แดง.จาม เมื่อย.ออกร่อง. นายนแก้ว.สีเงิน)	915.95	30.00	1,631.91	60.00	305.32	10.00	-	3,053.18	100.00	1,762.42	3.57		
รวม		1,190.93	1.48	11,175.92	13.92	11,771.12	14.56	31,837.20	39.64	24,339.06	30.30	60,314.23	100.00	49,362.52

ที่มา : ประชุมติดตามสถานการณ์ผลไม้จังหวัดลำพูน วันที่ 21 เมษายน 2559
ที่มา : สำนักงานเกษตรจังหวัดลำพูน จัดทำโดยกลุ่มช่วยเหลือเกษตรกรและโครงการพิเศษ สำนักงานเกษตรและสหกรณ์จังหวัดลำพูน



5.4 ฟาร์มมาตรฐานด้านปศุสัตว์

ข้อมูลการรับรองมาตรฐานสินค้าเกษตรของจังหวัดลำพูน (ด้านปศุสัตว์) ณ เดือนมกราคม 2568

ลำดับ	ประเภทฟาร์ม	จำนวนทั้งหมด (ฟาร์ม)	ผ่านการตรวจรับรอง (ฟาร์ม)
1	ไก่เนื้อ (>3,000ตัว)	86	86
2	ไก่ไข่ (>500ตัว)	15	15
3	ไก่พันธุ์ (>500ตัว)	3	3
4	สุกร (>50ตัว)	132	62
5	ผึ้ง (>50รัง)	72	72
6	โคนม (>5ตัว)	384	375
7	โคเนื้อ (20ตัว)	411	1
8	สถานที่ฟักไข่สัตว์ปีก	2	2
รวม		1,105	616

6. สถานการณ์และการช่วยเหลือภัยพิบัติด้านเกษตร

6.1 พื้นที่เสี่ยงภัยแล้ง/อุทกภัย (ล่อแหลมและเปราะบาง)

★ พื้นที่เสี่ยงด้านพืช

ความเสี่ยงและพื้นที่เฝ้าระวังด้านพืช ปี 2566/67 มีพื้นที่ 3,134 ไร่ มีจำนวนเกษตรกร 957 ราย มีจำนวนตำบล 29 ตำบล มีจำนวนหมู่บ้าน 129 หมู่บ้าน

มาตรการให้ความช่วยเหลือพื้นที่ประสบภัยการสำรวจและประเมินความเสียหาย

ให้หน่วยงานที่เกี่ยวข้องเร่งรัดดำเนินการสำรวจและประเมินความเสียหายของเกษตรกรที่ประสบภัยภายใน 30 วัน นับแต่วันที่สามรถเข้าประเมินพื้นที่ได้

การให้ความช่วยเหลือเพื่อบรรเทาความเดือดร้อนเป็นเงิน

ให้ดำเนินการช่วยเหลือเกษตรกรโดยใช้เงินอุดหนุนราชการตามระเบียบกระทรวงการคลัง ว่าด้วยเงินอุดหนุนราชการเพื่อช่วยเหลือผู้ประสบภัยพิบัติกรณีฉุกเฉิน พ.ศ. 2562 หรือขอใช้เงินงบกลางเพื่อช่วยเหลือเกษตรกรผู้ประสบภัย

มาตรการป้องกันป้องกันและเผชิญเหตุได้รับผลกระทบจากภัยแล้ง (ด้านพืช) ปี 2566/67

จัดทำทะเบียนเกษตรกรผู้ปลูกพืช ติดตามสถานการณ์เพื่อประชาสัมพันธ์แจ้งเตือนภัยแก่เกษตรกร และให้คำแนะนำในการดูแลพืชวางแผนการปลูกพืช ให้เหมาะสมกับสภาพพื้นที่ แนะนำการป้องกันกำจัดศัตรูพืช รวมถึงทั้งดำเนินการสำรวจความเสียหาย และให้ความช่วยเหลือเกษตรกรผู้ประสบภัยด้านการเกษตร

★ พื้นที่เสี่ยงด้านประมง

สำนักงานประมงจังหวัดลำพูน ร่วมกับหน่วยงานในระดับพื้นที่ สำรวจข้อมูลพื้นที่ด้านการประมงที่เสี่ยงได้รับผลกระทบจากภัยแล้ง ปี 2566/67 ของจังหวัดลำพูน มีจำนวน 4 อำเภอ 8 ตำบล 18 หมู่บ้าน เกษตรกร 21 ราย จำนวนกระชัง 141 กระชัง พื้นที่ 3,376 ตารางเมตร จำนวน 16 บ่อ พื้นที่ 10-1-0 ไร่ ดังนี้

มาตรการป้องกันป้องกันและเผชิญเหตุที่ได้รับผลกระทบจากภัยแล้ง (ด้านประมง) ปี 2566/67

ประกาศให้ผู้ประกอบกิจการเพาะเลี้ยงสัตว์น้ำทั้งในเชิงพาณิชย์ และเพื่อบริโภคหมั่นดูแลรักษาสุขภาพ สัตว์น้ำทั้งในกระชังและบ่อดิน พร้อมทั้งหาแนวทางป้องกันแก้ไข เพื่อลดความสูญเสีย และความเสียหายจากการ ประสบอุทกภัย

การให้ความช่วยเหลือเพื่อบรรเทาความเดือดร้อนเป็นเงิน

ให้ดำเนินการช่วยเหลือเกษตรกรโดยใช้เงินอุดหนุนจากราชการตามระเบียบกระทรวงการคลัง ว่าด้วยเงินทดรองราชการเพื่อช่วยเหลือผู้ประสบภัยพิบัติกรณีฉุกเฉิน พ.ศ. 2562 หรือขอใช้เงินงบกลางเพื่อช่วยเหลือเกษตรกร ผู้ประสบภัย

★ พื้นที่เสี่ยงด้านปศุสัตว์

มีพื้นที่ 7 อำเภอ 21 ตำบล 103 หมู่บ้าน เกษตรกร 7,532 ราย

การเตรียมการป้องกันและแก้ไขปัญหาภัยแล้งจังหวัดลำพูน (ด้านปศุสัตว์) ปี 2566/67

1. เฝ้าระวังและแจ้งเตือนภัย
2. จัดทำข้อมูลทะเบียนเกษตรกรให้เป็นปัจจุบัน
3. จัดเตรียมวัสดุ อุปกรณ์เวชภัณฑ์และยานพาหนะ
4. จัดเตรียมเสบียงอาหารสัตว์ให้เพียงพอทั้งหญ้าแห้ง และหญ้าสด
5. ประชาสัมพันธ์ข้อมูลข่าวสาร สถานการณ์ต่างๆ ที่เกี่ยวข้อง รวมถึงการปฏิบัติเพื่อเตรียมรับสถานการณ์ ภัยแล้ง

● แนวทางการจัดการความเสี่ยงจากภัยพิบัติในช่วงฤดูแล้ง จังหวัดลำพูน ปี 2566/67

แผนงาน/โครงการป้องกันและเผชิญเหตุภัยแล้งด้านการเกษตรจังหวัดลำพูน ปี ๒๕๖๖/๖๗

- การป้องกันและลดผลกระทบ (Prevention & Mitigation)

- ๑) การสร้างความรับรู้ เพื่อลดความเสี่ยง
 - การประชาสัมพันธ์ผ่านทุกช่องทาง และให้คำแนะนำทางวิชาการ
 - การลงพื้นที่/ออกหน่วยให้บริการเกษตรกร
- ๒) ติดตามสถานการณ์น้ำทั้งในและนอกเขตชลประทาน
- ๓) จัดทำ/ปรับปรุงฐานข้อมูล/พัฒนาพื้นที่เสี่ยงภัย
- ๔) การเพิ่มประสิทธิภาพการใช้น้ำเพื่อการเกษตร (แปลงเรียนรู้/ปลูกพืชหลากหลาย/สร้างรายได้/ลดรายจ่าย)
- ๕) การเพิ่มปริมาณน้ำต้นทุน (สำรวจแหล่งน้ำปฏิบัติการฝนหลวง/พัฒนาสร้างแหล่งน้ำทั้งในเขตและนอกเขตชลประทาน)
- ๖) แผนการจัดสรรน้ำฤดูแล้ง ปี ๒๕๖๖/๖๗
- ๗) แผนการเพาะปลูกพืชฤดูแล้ง ปี ๒๕๖๖/๖๗
- ๘) จัดทำข้อมูลแหล่งน้ำที่นำมาใช้ในการเพาะปลูกนอกเขตชลประทาน

- การเตรียมความพร้อม/เผชิญเหตุ (Preparedness/Response)

- ๑) การเตรียมความพร้อม
 - เครื่องมือ อุปกรณ์ (เครื่องสูบน้ำ/รถสูบน้ำ/รถบรรทุกน้ำ/เรือขุด/รถแทรกเตอร์)
 - สำรองปัจจัยการผลิต (เสบียงอาหารสัตว์-เวชภัณฑ์/เมล็ดพันธุ์พืช-ข้าว/ศัตรูธรรมชาติ-จุลินทรีย์)
- ๒) การบริหารสถานการณ์ในพื้นที่ (ประเมินแนวโน้มข้อพิพาทการแย่งน้ำ/การข่าว/เจรจาไกล่เกลี่ย/การรายงาน)


๓) การเผชิญเหตุ

- การสนับสนุนเฉพาะหน้า (น้ำ/เสบียงสัตว์-เวชภัณฑ์/ดูแลสุขภาพสัตว์)
- จัดหน่วยเคลื่อนที่ให้บริการ (พืช/สัตว์)

- **ฟื้นฟูให้ดีกว่าเดิม (Reconstruction/Rehabilitation)**

- ๑) การประเมินมูลค่าความเสียหายในภาคการเกษตรจากภัยพิบัติ
- ๒) โครงการสนับสนุนเงินกู้แก่เกษตรกรที่ประสบสาธารณภัยและอื่นๆ
- ๓) การช่วยเหลือเกษตรกรตามระเบียบกระทรวงการคลัง

- การบริหารจัดการพื้นที่เสี่ยงภัยแล้งด้านการเกษตรรายแปลงปี 2566/67 จังหวัดลำพูน โดยระบบ Google Map



พื้นที่เสี่ยงภัยแล้งด้านการเกษตรรายแปลงปี 2566/67 จังหวัดลำพูน โดยระบบ Google Map

https://www.google.com/maps/d/u/1/edit?mid=11fj7ftHL0b_72YrJpUU3pgYBwNSyJUdo&usp=sharing

6.2 ผลการเฝ้าระวังโรคและแมลงศัตรูสำคัญ

ด้านพืช ขณะนี้ยังไม่มีรายงานการระบาดของโรคพืชในพื้นที่จังหวัดลำพูน อยู่ระหว่างการเฝ้าระวังติดตามสถานการณ์ มีการแจ้งเตือน ประชาสัมพันธ์เฝ้าระวัง โรคระบาด ศัตรูพืช ต่างๆ

ด้านประมง ยังไม่มีรายงานโรคระบาดสัตว์น้ำในพื้นที่จังหวัดลำพูน มีการแจ้งเตือนเกษตรกรผู้เลี้ยงสัตว์น้ำ วางแผนการเลี้ยงสัตว์น้ำให้เหมาะสมกับช่วงฤดูการ

ด้านปศุสัตว์ ยังไม่มีการระบาดของโรค และความเสียหายด้านปศุสัตว์ ในพื้นที่จังหวัดลำพูน มีการแจ้งเตือน ประชาสัมพันธ์การเฝ้าระวัง ป้องกัน และควบคุมโรคระบาด โรคอหิวาต์แอฟริกาในสุกร

6.3 การช่วยเหลือตามระเบียบกระทรวงการคลังฯ

ช่วยเหลือเกษตรกรที่ประสบภัยจาก.....(ชื่อพายุ)..... (ช่วงภัยตั้งแต่วันที่.....ถึง.....)
รวม.....-.....ราย วงเงินช่วยเหลือ.....-.....ล้านบาท ทั้งนี้เกษตรกรได้รับการช่วยเหลือครบถ้วนแล้ว/
อยู่ระหว่างการ.....-..... จำนวน.....-.....ราย

7. ปัญหา/ข้อเรียกร้องที่เกิดขึ้นในจังหวัด/แนวทางแก้ไข

7.1 ปัญหาหนี้สิน

- 1) กองทุนหมุนเวียนเพื่อการกู้ยืมแก่เกษตรกรและผู้ยากจน (อบก.) ส่วนจังหวัดลำพูน ปีงบประมาณ 2568
การดำเนินงาน

ดำเนินการรับคำร้อง ให้คำปรึกษา สอบสวน ตรวจสอบ จัดบันทึกถ้อยคำการขอกู้เงินกองทุนหมุนเวียนฯ

ข้อมูลตั้งแต่เดือนตุลาคม 2567 ถึงวันที่ 30 กันยายน 2568

1.1 ให้คำปรึกษาแก่เกษตรกรและผู้ยากจนที่เข้ามาติดต่อขอรับคำปรึกษา จำนวน 76 ราย

1.2 เรื่องที่รับไว้ดำเนินการ จำนวน 30 ราย จำนวนพื้นที่ 72-0-84 ไร่ จำนวนเงิน 27,234,290 บาท

(ยี่สิบเจ็ดล้านสองแสนสามหมื่นสี่พันสองร้อยเก้าสิบบาทถ้วน)

ติดต่อขอรับ คำปรึกษา (ราย)	เรื่องที่ได้รับไว้ดำเนินการ (ราย)		พื้นที่ดำเนินการ (ไร่)	จำนวนเงิน (บาท)
	30			
	หนี้ในระบบ (ราย)	หนี้นอกระบบ (ราย)		
76	14	16	72-0-84	27,234,290

แบ่งเป็นระดับอนุกรรมการฯ	
ระดับ	จำนวน (ราย)
อำเภอ	7
จังหวัด	23
รวม	30

การดำเนินงาน (ระดับ)	จำนวน (ราย)	ผ่าน		ไม่ผ่าน			อยู่ระหว่าง ดำเนินการ (ราย)
		อบก. ช่วยเหลือ	ธ.ก.ส. ช่วยเหลือ	หลักประกัน ไม่เพียงพอ (ราย)	กระแสเงิน สตติตลบ (ราย)	ขอยุติ เรื่อง (ราย)	
อำเภอ	7	-	-	-	-	7	0
จังหวัด	23	2	-	3	4	9	5
รวม	30	2	-	3	4	16	5

1.3 การประชุมพิจารณาอนุมัติการกู้ยืมเงิน อบก.ส่วนจังหวัดลำพูน จำนวน 1 ครั้ง

1.4 อนุมัติการกู้ยืมเงินในส่วน ของ อบก.ส่วนจังหวัดลำพูน จำนวน 1 ราย

1.5 การติดตามลูกหนี้กองทุนหมุนเวียนฯ ประจำปี 2568 จำนวน 50 ราย

(ตามแผนติดตามปี 68 จำนวน 50 ราย) ข้อมูล ณ วันที่ 30 กันยายน 2568 ติดตามแล้ว จำนวน 50 ราย