(ร่าง)

แผนพัฒนาการเกษตรและสหกรณ์
ของจังหวัดนครสวรรค์ (พ.ศ. ๒๕๖๖ – ๒๕๗๐)
ฉบับทบทวน ประจำปีงบประมาณ พ.ศ.๒๕๗๐

สำนักงานเกษตรและสหกรณ์จังหวัดนครสวรรค์

สำนักงานปลัดกระทรวงเกษตรและสหกรณ์

กรกฎาคม ๒๕๖๘

คำนำ

จังหวัดนครสวรรค์ โดยสำนักงานเกษตรและสหกรณ์จังหวัดนครสวรรค์ และหน่วยงานอื่นที่เกี่ยวข้องได้จัดทำแผนพัฒนาการเกษตรและสหกรณ์ของจังหวัดนครสวรรค์ (พ.ศ.๒๕๖๖ – ๒๕๗๐) ฉบับทบทวน ประจำปีงบประมาณ พ.ศ. ๒๕๗๐ โดยดำเนินการวิเคราะห์สถานการณ์ด้านการเกษตรให้มีความสอดคล้อง และเชื่อมโยงกับยุทธศาสตร์การพัฒนาประเทศ นโยบายกระทรวงเกษตรและสหกรณ์ที่สำคัญ เช่น นโยบายการจัดทำเขตเหมาะสมสำหรับการปลูกพืช การปศุสัตว์ และการประมง ยุทธศาสตร์การพัฒนาของกลุ่มจังหวัดภาคเหนือตอนล่าง ๒ และยุทธศาสตร์การพัฒนาของจังหวัดนครสวรรค์

แผนพัฒนาการเกษตรและสหกรณ์ของจังหวัดนครสวรรค์ (พ.ศ. ๒๕๖๖ - ๒๕๗๐) ฉบับทบทวน ประจำปีงบประมาณ พ.ศ. ๒๕๗๐ ได้ผ่านกระบวนการมีส่วนร่วมของทุกภาคส่วน สามารถใช้เป็นกรอบแนวทางในการพัฒนาการเกษตรและสหกรณ์ของจังหวัด เป็นกรอบการจัดทำคำของบประมาณที่เกี่ยวข้อง และติดตามแผนงานโครงการพัฒนาการเกษตร เพื่อการแข่งขันกับประเทศในภูมิภาคประชาคมอาเซียนต่อไป

ซึ่งความสำเร็จในการจัดทำแผนพัฒนาการเกษตรและสหกรณ์ของจังหวัดนครสวรรค์ (พ.ศ. ๒๕๖๖ – ๒๕๗๐) ฉบับทบทวน ประจำปีงบประมาณ พ.ศ. ๒๕๗๐ ครั้งนี้ ได้รับความร่วมมือด้วยดีจากหน่วยงานสังกัดกระทรวงเกษตรและสหกรณ์ และทุกภาคส่วนอื่นที่เกี่ยวข้อง จึงขอขอบคุณมา ณ โอกาสนี้

สำนักงานเกษตรและสหกรณ์จังหวัดนครสวรรค์
กรกฎาคม ๒๕๖๘

สารบัญ

	หน้า
คำนำ	ก
สารบัญ	ข
สารบัญตาราง	ค
สารบัญภาพ	จ
ส่วนที่ ๑ บทนำ	๑
ส่วนที่ ๒ ข้อมูลพื้นฐานและข้อมูลด้านการเกษตรที่สำคัญของจังหวัด	๑๙
ส่วนที่ ๓ การวิเคราะห์สภาพแวดล้อมด้านการเกษตรและสหกรณ์ของจังหวัด	๗๑
ส่วนที่ ๔ แผนพัฒนาการเกษตรและสหกรณ์ของจังหวัดนครสวรรค์	๗๘
ส่วนที่ ๕ แบบสรุปโครงการแบบย่อ (Project idea) ของโครงการด้านการเกษตรและสหกรณ์ที่สำคัญของจังหวัด	๑๐๐
ภาคผนวก	

สารบัญตาราง

	หน้า
ตารางที่ ๑ แสดงค่าปริมาณน้ำฝนและค่าอุณหภูมิเฉลี่ย คาบ ๓๐ ปี (พ.ศ. ๒๕๓๔ – ๒๕๖๓)	๒๑
ตารางที่ ๒ แสดงอุณหภูมิสูงสุด อุณหภูมิต่ำสุด อุณหภูมิเฉลี่ย ความชื้นสัมพัทธ์ รายเดือนของปี พ.ศ. ๒๕๖๖ และ พ.ศ. ๒๕๖๗	๒๒
ตารางที่ ๓ แสดงปริมาณฝนที่ตกและจำนวนวันฝนตกในรอบปี ย้อนหลัง ๓ ปี ในปี พ.ศ. ๒๕๖๕ – ๒๕๖๗ จังหวัดนครสวรรค์	๒๒
ตารางที่ ๔ แสดงพื้นที่ป่าสงวนแห่งชาติจังหวัดนครสวรรค์	๒๓
ตารางที่ ๕ แสดงพื้นที่ป่าอนุรักษ์จังหวัดนครสวรรค์	๒๔
ตารางที่ ๖ แสดงเขตการปกครองส่วนภูมิภาคและส่วนท้องถิ่น พ.ศ. ๒๕๖๖	๒๕
ตารางที่ ๗ แสดงจำนวนประชากรจำแนกตามเขตการปกครองรายอำเภอและเพศ พ.ศ. ๒๕๖๕ – ๒๕๖๖	๒๖
ตารางที่ ๘ แสดงจำนวนคนและร้อยละ คนที่อายุ ๑๕ ปีขึ้นไป จำนวนตามอาชีพและสถานภาพการสมรส	๒๗
ตารางที่ ๙ แสดงโรงพยาบาลภาครัฐ จำแนกระดับสถานบริการ สังกัดงานสาธารณสุขจังหวัดนครสวรรค์	๓๑
ตารางที่ ๑๐ แสดงโรงพยาบาลภาครัฐ และจำนวนบุคลากรสังกัดสำนักงานสาธารณสุขจังหวัดนครสวรรค์	๓๑
ตารางที่ ๑๑ แสดงหน่วยงาน/สถานบริการสาธารณสุขภาครัฐ นอกสังกัดสำนักงานปลัดกระทรวงสาธารณสุข	๓๑
ตารางที่ ๑๒ แสดงข้อมูลสถานบริการสาธารณสุขและร้านขายยาสังกัดภาคเอกชน จังหวัดนครสวรรค์	๓๒
ตารางที่ ๑๓ แสดงการใช้ไฟฟ้าภาคครัวเรือน ปี พ.ศ. ๒๕๖๔ จำแนกรายอำเภอ	๓๔
ตารางที่ ๑๔ การใช้ไฟฟ้าภาคอุตสาหกรรม ปี พ.ศ. ๒๕๖๕ - ๒๕๖๖	๓๕
ตารางที่ ๑๕ แสดงชื่อสถานประกอบการด้านพลังงาน	๓๕
ตารางที่ ๑๖ แสดงกองทุนพัฒนาพื้นที่รอบโรงงานไฟฟ้า	๓๖
ตารางที่ ๑๗ แสดงระบบการขนส่งทางท่อในเขตพื้นที่จังหวัดนครสวรรค์	๓๗
ตารางที่ ๑๘ แสดงข้อมูลสถานประกอบการด้านน้ำมัน	๓๗
ตารางที่ ๑๙ แสดงข้อมูลสถานประกอบการด้านก๊าซปิโตรเลียมเหลว	๓๗
ตารางที่ ๒๐ แสดงข้อมูลสถานประกอบการด้านก๊าซธรรมชาติ	๓๘
ตารางที่ ๒๑ แสดงข้อมูลการประปาส่วนภูมิภาค เขต ๑๐	๓๘
ตารางที่ ๒๒ แสดงจำนวนจุดติดตั้งเน็ตประชารัฐ (หมู่บ้าน) จังหวัดนครสวรรค์	๓๙
ตารางที่ ๒๓ แสดงการเปรียบเทียบผลิตภัณฑ์มวลรวมจังหวัด	๔๔
ตารางที่ ๒๔ แสดงจำนวนครัวเรือนเกษตรกรและแรงงานภาคเกษตร	๔๗
ตารางที่ ๒๕ แสดงตารางการใช้ที่ดินทำการเกษตร ปี พ.ศ. ๒๕๖๗/๒๕๖๘	๔๘
ตารางที่ ๒๖ แสดงปริมาณน้ำบาดาลต้นทุน จังหวัดนครสวรรค์	๔๙
ตารางที่ ๒๗ แสดงจำนวนโครงการชลประทานในพื้นที่จังหวัดนครสวรรค์ พ.ศ. ๒๕๖๖	๕๐
ตารางที่ ๒๘ แสดงข้อมูลการปลูกพืชเศรษฐกิจที่สำคัญ ฤดูกาลผลิต ปี ๒๕๖๗/๖๘	๕๙

สารบัญตาราง (ต่อ)

	หน้า
ตารางที่ ๒๙ แสดงพื้นที่โซนที่ ๑ ตอนกลางของจังหวัด	๖๐
ตารางที่ ๓๐ แสดงพื้นที่โซนที่ ๒ ด้านทิศตะวันออกของจังหวัด	๖๐
ตารางที่ ๓๑ แสดงพื้นที่โซนที่ ๓ ด้านทิศตะวันตกของจังหวัด	๖๑
ตารางที่ ๓๒ แสดงพื้นที่เพาะปลูกพืชเศรษฐกิจและผลผลิตเฉลี่ยที่สำคัญ ๕ ชนิด ปีการเพาะปลูก ๒๕๖๕/๒๕๖๖ -๒๕๖๗/๒๕๖๘	๖๑
ตารางที่ ๓๓ แสดงผลผลิตรวมและมูลค่าผลผลิตพืชเศรษฐกิจที่สำคัญ ๕ ชนิด ปีการเพาะปลูก ๒๕๖๔/๖๕ – ๒๕๖๗/๖๘	๖๑
ตารางที่ ๓๔ แสดงข้อมูลเกษตรกรที่ขึ้นทะเบียนด้านประมง	๖๓
ตารางที่ ๓๕ แสดงรายการสัตว์น้ำที่ทำรายได้สูงสุด ๓ อันดับแรกของจังหวัด พ.ศ. ๒๕๖๔	๖๔
ตารางที่ ๓๖ แสดงมูลค่าและปริมาณสัตว์น้ำจืดที่จับได้จากธรรมชาติ	๖๔
ตารางที่ ๓๗ แสดงจำนวนปศุสัตว์ ปี ๒๕๖๗	๖๖
ตารางที่ ๓๘ แสดงจำนวนทะเบียนผู้รับใบอนุญาตตั้งโรงฆ่าสัตว์ โรงพักสัตว์ และการฆ่าสัตว์	๖๗
ตารางที่ ๓๙ แสดงจำนวนฟาร์มที่ได้รับรองมาตรฐานฟาร์ม	๖๗
ตารางที่ ๔๐ แสดงสถาบันเกษตรกรและองค์กรเกษตรกร	๖๘
ตารางที่ ๔๑ แสดงข้อมูลจำนวนอาสาสมัครเกษตรของจังหวัด	๖๙
ตารางที่ ๔๒ แสดงจำนวนปราชญ์ชาวบ้านของจังหวัดนครสวรรค์	๗๐
ตารางที่ ๔๓ แสดงการวิเคราะห์สภาพแวดล้อมภายในโดย Mckinsey ๗-S Framework	๗๑
ตารางที่ ๔๔ แสดงการวิเคราะห์สภาพแวดล้อมภายนอกโดย PESTEL Analysis	๗๔
ตารางที่ ๔๕ แสดงการจัดทำ TOWS Matrix	๗๖

สารบัญภาพ

	หน้า
ภาพที่ ๑ แสดงพื้นที่ป่าไม้จังหวัดนครสวรรค์	๒๓
ภาพที่ ๒ แสดงแผนที่ศักยภาพแหล่งน้ำบาดาล จังหวัดนครสวรรค์	๔๘

ส่วนที่ ๑
บทนำ

๑. ที่มา

๑.๑ รัฐธรรมนูญแห่งราชอาณาจักรไทย พ.ศ. ๒๕๕๐ มาตรา ๗๘ (๒) กำหนดให้รัฐต้องดำเนินการสนับสนุนให้จังหวัดมีแผนและงบประมาณเพื่อพัฒนาจังหวัด เพื่อประโยชน์ของประชาชนในพื้นที่ ประกอบกับมาตรา ๘๔(๘) กำหนดให้รัฐต้องดำเนินการตามแนวนโยบายด้านเศรษฐกิจ คือ คุ้มครองและรักษาผลประโยชน์ของเกษตรกรในการผลิตและการตลาด ส่งเสริมให้สินค้าเกษตรได้รับผลตอบแทนสูงสุด รวมทั้งส่งเสริมการรวมกลุ่มของเกษตรกรในรูปของสภาเกษตรกร เพื่อวางแผนการเกษตรและรักษาผลประโยชน์ร่วมกันของเกษตรกร และมาตรา ๘๔(๑๔) รัฐต้องส่งเสริมอุตสาหกรรมแปรรูปผลผลิตทางการเกษตรเพื่อให้เกิดมูลค่าเพิ่มในทางเศรษฐกิจ รวมทั้งมาตรา ๘๕(๒) กำหนดให้รัฐดำเนินการกระจายการถือครองที่ดินอย่างเป็นธรรม และดำเนินการให้เกษตรกรมีกรรมสิทธิ์หรือสิทธิในที่ดินเพื่อประกอบเกษตรกรรมอย่างทั่วถึงโดยการปฏิรูปที่ดินหรือวิธีอื่น รวมทั้งจัดหาแหล่งน้ำเพื่อให้เกษตรกรมีน้ำใช้อย่างพอเพียงและเหมาะสมแก่การเกษตร

๑.๒ ยุทธศาสตร์เกษตรและสหกรณ์ ระยะ ๒๐ ปี (พ.ศ. ๒๕๖๐ - ๒๕๗๙) มุ่งในการเสริมจุดแข็งและแก้ไขจุดอ่อนให้เอื้อต่อการพัฒนาภาคการเกษตรในระยะยาว เพื่อบรรลุวิสัยทัศน์ “เกษตรกรมั่นคง ภาคการเกษตรมั่งคั่ง ทรัพยากรการเกษตรยั่งยืน” โดยสร้างความเข้มแข็งให้กับเกษตรกรและสถาบันเกษตรกร เพิ่มประสิทธิภาพการผลิต และยกระดับมาตรฐานสินค้าเกษตร เพิ่มความสามารถในการแข่งขันภาคการเกษตรด้วยเทคโนโลยีและนวัตกรรม บริหารจัดการทรัพยากรการเกษตรและสิ่งแวดล้อมอย่างสมดุลและยั่งยืน และพัฒนาระบบบริหารจัดการภาครัฐ

๑.๓ กระทรวงเกษตรและสหกรณ์ ได้จัดทำแผนปฏิบัติราชการของกระทรวงเกษตรและสหกรณ์ ระยะ ๕ ปี (พ.ศ. ๒๕๖๖ - ๒๕๗๐) ตามแนวทางการขับเคลื่อนการดำเนินงานเพื่อบรรลุเป้าหมายยุทธศาสตร์ชาติ โดยทุกหน่วยงานในสังกัดกระทรวงเกษตรและสหกรณ์ ได้ร่วมกันพิจารณาภารกิจของหน่วยงานที่สอดคล้องเชื่อมโยงกับแผนในแต่ละระดับ รวมทั้งนำนโยบายสำคัญ และสถานการณ์สภาพแวดล้อมต่างๆ ที่เกี่ยวข้องกับบริบทของกระทรวง เกษตรและสหกรณ์ มากำหนดเป้าหมาย ตัวชี้วัด และแนวทางการดำเนินงานในการขับเคลื่อนภารกิจให้ได้ผลลัพธ์ตามที่กำหนด ตลอดจนพิจารณาความต่อเนื่องในการบริหารราชการแผ่นดินควบคู่กับการขับเคลื่อนนโยบายของรัฐบาล เพื่อให้เกิดผลอย่างเป็นรูปธรรม โดยแผนปฏิบัติราชการฯ จะเป็นกรอบแนวทางในการดำเนินงานของ ส่วนราชการ รัฐวิสาหกิจและองค์การมหาชน รวมทั้งเป็นเครื่องมือสำหรับผู้บริหารในการกำกับ ดูแล และติดตามผลการดำเนินงานของโครงการ/กิจกรรมต่างๆ ในแต่ละผลผลิต ให้สามารถดำเนินการได้ตามเป้าหมายอย่างมีประสิทธิภาพ มีความคุ้มค่า เกิดประโยชน์สูงสุดต่อการบริหารราชการแผ่นดินในภาพรวม เพื่อมุ่งสู่การบรรลุผลสัมฤทธิ์ของเป้าหมายระดับชาติร่วมกันต่อไป

๒. ทิศทาง นโยบาย และยุทธศาสตร์ที่เกี่ยวข้องกับการจัดทำแผนพัฒนาการเกษตรและสหกรณ์

๒.๑ ยุทธศาสตร์ชาติ พ.ศ. ๒๕๖๑ - ๒๕๘๐

ยุทธศาสตร์ชาติ (พ.ศ. ๒๕๖๑ - ๒๕๘๐) มีวิสัยทัศน์ คือ “ประเทศไทยมีความมั่นคง มั่งคั่ง ยั่งยืน เป็นประเทศพัฒนาแล้ว ด้วยการพัฒนาตามหลักปรัชญาของเศรษฐกิจพอเพียง” โดยมีเป้าหมายการพัฒนาประเทศ คือ **“ประเทศชาติมั่นคง ประชาชนมีความสุข เศรษฐกิจพัฒนาอย่างต่อเนื่อง สังคมเป็นธรรม ฐานทรัพยากร ธรรมชาติยั่งยืน”** โดยยกระดับศักยภาพของประเทศในหลากหลายมิติ พัฒนาคนในทุกมิติและในทุกช่วงวัยให้เป็นคนดี เก่งและมีคุณภาพ สร้างโอกาสและความเสมอภาคทางสังคม สร้างการเติบโตบนคุณภาพชีวิตที่เป็นมิตรกับสิ่งแวดล้อม และมีภาครัฐของประชาชนเพื่อประชาชนและประโยชน์ส่วนรวม การพัฒนาประเทศในช่วงระยะเวลาของยุทธศาสตร์ชาติ จะมุ่งเน้นการสร้างสมดุลระหว่างการพัฒนาเศรษฐกิจ สังคม และสิ่งแวดล้อม ประกอบด้วย ๖ ยุทธศาสตร์ โดยมีความเกี่ยวข้องกับกระทรวงเกษตรและสหกรณ์ ๕ ยุทธศาสตร์ ได้แก่ (๐๑) ยุทธศาสตร์ชาติด้านความมั่นคง **(๐๒) ยุทธศาสตร์ชาติด้านการสร้างความสามารถในการแข่งขัน (หลัก)** (๐๔) ยุทธศาสตร์ชาติด้านการสร้างโอกาสและความเสมอภาคทางสังคม (๐๕) ยุทธศาสตร์ชาติด้านการสร้างการเติบโตบนคุณภาพชีวิตที่เป็นมิตรต่อสิ่งแวดล้อม และ (๐๖) ยุทธศาสตร์ชาติด้านการปรับสมดุลและพัฒนาระบบการบริหารจัดการภาครัฐ การประเมินผลการพัฒนาตามยุทธศาสตร์ชาติ ประกอบด้วย

๑) ความอยู่ดีมีสุขของคนไทยและสังคมไทย
๒) ขีดความสามารถในการแข่งขัน การพัฒนาเศรษฐกิจ และการกระจายรายได้
๓) การพัฒนาทรัพยากรมนุษย์ของประเทศ
๔) ความเท่าเทียมและความเสมอภาคของสังคม
๕) ความหลากหลายทางชีวภาพ คุณภาพสิ่งแวดล้อม และความยั่งยืนของทรัพยากรธรรมชาติ
๖) ประสิทธิภาพการบริหารจัดการและการเข้าถึงการให้บริการของภาครัฐ

๒.๒ แผนแม่บทภายใต้ยุทธศาสตร์ชาติ (พ.ศ. ๒๕๖๖ - ๒๕๘๐)

แผนแม่บทภายใต้ยุทธศาสตร์ชาติ เป็นส่วนสำคัญในการถ่ายทอดเป้าหมายและประเด็นยุทธศาสตร์ของยุทธศาสตร์ชาติลงสู่แผนระดับต่างๆ ในลักษณะที่มีการบูรณาการและเชื่อมโยงระหว่างยุทธศาสตร์ชาติด้านที่เกี่ยวข้อง เพื่อให้หน่วยงานสามารถนำไปใช้เป็นกรอบในการดำเนินการที่เกี่ยวข้องให้บรรลุเป้าหมายการพัฒนาประเทศตามที่กำหนดไว้ในยุทธศาสตร์ชาติภายในปี ๒๕๘๐ โดยแผนแม่บทภายใต้ยุทธศาสตร์ชาติ มีทั้งหมด ๒๓ ฉบับ เกี่ยวข้องกับกระทรวงเกษตรและสหกรณ์ จำนวน ๑๕ ฉบับ ได้แก่ (๐๑) ความมั่นคง **(๐๓) การเกษตร (หลัก)** (๐๕) การท่องเที่ยว (๐๖) พื้นที่และเมืองน่าอยู่อัจฉริยะ (๐๗) โครงสร้างพื้นฐาน ระบบโลจิสติกส์ และดิจิทัล (๐๘) ผู้ประกอบการและวิสาหกิจขนาดกลางและขนาดย่อมยุคใหม่ (๐๙) เขตเศรษฐกิจพิเศษ (๑๕) พลังทาง สังคม (๑๖) เศรษฐกิจฐานราก (๑๘) การเติบโตอย่างยั่งยืน (๑๙) การบริหารจัดการน้ำทั้งระบบ (๒๐) การบริการประชาชนและประสิทธิภาพภาครัฐ (๒๑) การต่อต้านการทุจริตและประพฤติมิชอบ (๒๒) กฎหมายและกระบวนการ ยุติธรรม และ (๒๓) การวิจัยและพัฒนานวัตกรรม ในแผนแม่บทภายใต้ยุทศาสตร์ชาติประเด็น (๐๓) การเกษตร จะให้ความสำคัญกับการยกระดับการผลิตให้เข้าสู่คุณภาพมาตรฐานความปลอดภัย การใช้ประโยชน์จากความโดดเด่นและเอกลักษณ์ของสินค้าเกษตร รวมถึงความหลากหลายทางชีวภาพในแต่ละพื้นที่ การพัฒนาสินค้าเกษตรและการแปรรูปสินค้าเกษตร เพื่อสร้างมูลค่าและคุณค่าให้กับสินค้าเกษตร การประยุกต์ใช้เทคโนโลยีและนวัตกรรมสมัยใหม่ในการผลิตและการจัดทำฟาร์ม นอกจากนี้ ยังมีการสนับสนุนและส่งเสริมการพัฒนาระบบนิเวศของภาคเกษตร เพื่อเสริมสร้างให้การพัฒนามีการเติบโตอย่างต่อเนื่องและเข้มแข็ง ประกอบด้วย ๖ แผนย่อย โดยสรุป ดังนี้

๒.๒.๑ แผนย่อยเกษตรอัตลักษณ์พื้นถิ่น ประกอบด้วยแนวทางการพัฒนา ดังนี้

๑) ส่งเสริมและพัฒนาผลิตภัณฑ์เกษตรอัตลักษณ์พื้นถิ่น ด้วยการประยุกต์ใช้ภูมิปัญญา นวัตกรรม และเทคโนโลยีการพัฒนากระบวนกรผลิตและบรรจุภัณฑ์ ส่งเสริมการพัฒนาคุณภาพมาตรฐานที่ตอบสนองต่อความ ต้องการของผู้บริโภคที่หลากหลาย

๒) ส่งเสริมการพัฒนาและยกระดับความสามารถของเกษตรกรและชุมชนในการพัฒนาสินค้าเกษตรอัตลักษณ์พื้นถิ่น

๓) สร้างอัตลักษณ์หรือนำเสนอเรื่องราวเกี่ยวกับแหล่งกำเนิดให้กับสินค้า รวมทั้งการสร้างความแตกต่างและโดดเด่นของสินค้าในแต่ละท้องถิ่น และสร้างตราสินค้าของเกษตรอัตลักษณ์พื้นถิ่น ตลอดจนเชื่อมโยง ไปสู่ภาคการผลิตอื่น

เป้าหมาย สินค้าเกษตรอัตลักษณ์พื้นถิ่นมีมูลค่าเพิ่มขึ้น

ตัวชี้วัด อัตราการขยายตัวของมูลค่าของสินค้าเกษตรอัตลักษณ์พื้นถิ่น (เฉลี่ยร้อยละ)

๒.๒.๒ แผนย่อยเกษตรปลอดภัย ประกอบด้วยแนวทางการพัฒนา ดังนี้

๑) สนับสนุนการบริหารจัดการฐานทรัพยากรทางเกษตรและระบบการผลิตที่เป็นมิตรต่อสิ่งแวดล้อม และส่งเสริมการผลิตในระบบเกษตรกรรมยั่งยืน

๒) พัฒนาระบบคุณภาพมาตรฐานความปลอดภัยและระบบการตรวจรับรองคุณภาพจากสถาบันที่มีความน่าเชื่อถือในระดับต่างๆ พัฒนาคุณค่าทางโภชนาการของสินค้าเกษตรและอาหาร และพัฒนาระบบ การตรวจสอบย้อนกลับให้เป็นที่ยอมรับกับความต้องการของตลาดทั้งในประเทศและต่างประเทศ

๓) ส่งเสริมและสนับสนุนเกษตรกร ชุมชน ท้องถิ่น รวมถึงผู้ประกอบการ ให้สามารถผลิตสินค้าเกษตรและอาหารที่มีคุณภาพมาตรฐาน และส่งเสริมการวิจัยพัฒนาสินค้า

๔) สร้างความตระหนักรู้ของผู้ผลิตและผู้บริโภคถึงความสำคัญของความปลอดภัย และการส่งเสริมด้านการขยายตลาดการบริโภคสินค้าเกษตรและอาหารปลอดภัย

๕) สนับสนุนการทำเกษตรอินทรีย์วิถีชาวบ้าน ควบคู่การขยายตลาดเกษตรอินทรีย์ทั้งในและ ต่างประเทศ

เป้าหมายที่ ๑ สินค้าเกษตรปลอดภัยมีมูลค่าเพิ่มขึ้น

ตัวชี้วัด อัตราการขยายตัวของมูลค่าของสินค้าเกษตรปลอดภัย (เฉลี่ยร้อยละ)

เป้าหมายที่ ๒ ผลิตภัณฑ์เกษตรปลอดภัยของไทยได้รับการยอมรับด้านคุณภาพความปลอดภัย และคุณค่าทางโภชนาการสูงขึ้น

ตัวชี้วัด ดัชนีความเชื่อมั่นผู้บริโภคด้านคุณภาพและความปลอดภัยอาหาร

๒.๒.๓ แผนย่อยเกษตรชีวภาพ ประกอบด้วยแนวทางการพัฒนา ดังนี้

๑) สนับสนุนการใช้ประโยชน์จากการอนุรักษ์ทรัพยากรชีวภาพ พันธุ์พืช พันธุ์สัตว์ และเชื้อจุลินทรีย์

๒) ส่งเสริมและสนับสนุนการผลิต การแปรรูป และการพัฒนาสินค้าเกษตรและผลิตภัณฑ์จากฐานเกษตรกรรมและฐานทรัพยากรชีวภาพ ยกระดับให้เกษตรกรเป็นผู้ประกอบการวิสาหกิจการเกษตรขนาดกลางและเล็ก และสนับสนุนให้มีการนำวัตถุดิบเหลือทิ้งทางการเกษตรมาใช้ในอุตสาหกรรมและพลังงานที่เกี่ยวเนื่อง กับชีวภาพได้อย่างมีประสิทธิภาพ

๓) ส่งเสริมการปลูกพืชสมุนไพรให้เป็นพืชเศรษฐกิจตามความเหมาะสมของสภาพแวดล้อมในแต่ละพื้นที่ มุ่งแปรรูปเพื่อป้อนในตลาดอุตสาหกรรมผลิตภัณฑ์เสริมอาหาร สินค้าประเภทโภชนาเภสัช ผลิตภัณฑ์ ประเภทเวชสำอาง และผลิตภัณฑ์กลุ่มเครื่องสำอาง

๔) ส่งเสริมการทำการตลาดผ่านการสร้างความรู้ความเข้าใจเกี่ยวกับผลิตภัณฑ์จากเกษตรชีวภาพ ตลอดจนประโยชน์และสรรพคุณของสมุนไพรไทย

เป้าหมายที่ ๑ สินค้าเกษตรชีวภาพมีมูลค่าเพิ่มขึ้น

ตัวชี้วัด อัตราการขยายตัวของมูลค่าของสินค้าเกษตรชีวภาพ (เฉลี่ยร้อยละ)

เป้าหมายที่ ๒ วิสาหกิจการเกษตรจากฐานชีวภาพและภูมิปัญญาท้องถิ่นมีการจัดตั้งทุกตำบลเพิ่มขึ้น

ตัวชี้วัด จำนวนวิสาหกิจการเกษตรขนาดกลางและเล็ก และผลิตภัณฑ์จากฐานชีวภาพ

๒.๒.๔ แผนย่อยเกษตรแปรรูป ประกอบด้วยแนวทางการพัฒนา ดังนี้

๑) ส่งเสริมการพัฒนาและใช้วัตถุดิบและผลิตผลทางการเกษตรที่เชื่อมโยงไปสู่กระบวนการแปรรูปในอุตสาหกรรมต่อเนื่องที่เกี่ยวข้อง

๒) ส่งเสริมการแปรรูปโดยประยุกต์ใช้เทคโนโลยีและนวัตกรรม รวมถึงองค์ความรู้และภูมิปัญญาที่ทันสมัย มีประสิทธิภาพในการแปรรูป สร้างความแตกต่าง และเพิ่มมูลค่าในผลิตภัณฑ์และสินค้าเกษตร

๓) สนับสนุนการนำเทคโนโลยี นวัตกรรมสมัยใหม่มาใช้ในกระบวนการผลิตหลังการเก็บเกี่ยว และการแปรรูป

๔) ส่งเสริมการสร้างตราสินค้า และขยายช่องทางการตลาดด้วยระบบเทคโนโลยีสารสนเทศ และการสร้างเครื่องหมายทางการค้าและการปกป้องสิทธิในทรัพย์สินทางปัญญา

เป้าหมาย สินค้าเกษตรแปรรูปและผลิตภัณฑ์มีมูลค่าเพิ่มขึ้น

ตัวชี้วัด อัตราการขยายตัวของมูลค่าสินค้าเกษตรแปรรูปและผลิตภัณฑ์ (เฉลี่ยร้อยละ)

๒.๒.๕ แผนย่อยเกษตรอัจฉริยะ ประกอบด้วยแนวทางการพัฒนา ดังนี้

๑) ส่งเสริมการพัฒนาพันธุ์พืช พันธุ์สัตว์ ปัจจัยการผลิต เครื่องจักรกลและอุปกรณ์การเกษตร รวมทั้งเทคโนโลยีและนวัตกรรมการเกษตรแห่งอนาคต

๒) พัฒนาศักยภาพเกษตรกรในการเข้าถึงและใช้ประโยชน์จากเทคโนโลยีและนวัตกรรมทาง การเกษตร การจัดการภาคเกษตรที่เป็นมิตรกับสิ่งแวดล้อม องค์ความรู้ด้านการผลิตและการตลาด การใช้ประโยชน์ จากเทคโนโลยีอวกาศและภูมิสารสนเทศ เทคโนโลยีดิจิทัล ฐานข้อมูลสารสนเทศทางการเกษตรต่างๆ

๓) สนับสนุนและส่งเสริมการทำระบบฟาร์มอัจฉริยะ ควบคู่กับการใช้เทคโนโลยีดิจิทัลและการใช้ประโยชน์จากข้อมูลในการวางแผนการปรับเปลี่ยนกระบวนการผลิตสินค้าที่สอดคล้องกับความต้องการของตลาด

เป้าหมายที่ ๑ สินค้าที่ได้จากเทคโนโลยีสมัยใหม่/อัจฉริยะมีมูลค่าเพิ่มขึ้น

ตัวชี้วัด มูลค่าสินค้าที่มีการใช้เทคโนโลยีสมัยใหม่/อัจฉริยะ (เฉลี่ยร้อยละ)

เป้าหมายที่ ๒ ผลผลิตต่อหน่วยของฟาร์มหรือแปลงที่มีการใช้เทคโนโลยีสมัยใหม่/อัจฉริยะเพิ่มขึ้น

ตัวชี้วัด ผลผลิตต่อหน่วยของฟาร์มหรือแปลงที่มีการใช้เทคโนโลยีสมัยใหม่/อัจฉริยะ (เฉลี่ยร้อยละ)

๒.๒.๖ แผนย่อยการพัฒนาระบบนิเวศการเกษตร ประกอบด้วยแนวทางการพัฒนา ดังนี้

๑) เพิ่มประสิทธิภาพและการจัดการฐานทรัพยากรทางการเกษตร อนุรักษ์และรักษาฐานทรัพยากรทางการเกษตรที่สำคัญ การคุ้มครองที่ดินการเกษตร การจัดการน้ำเพื่อการเกษตรและชุมชนอย่างมีประสิทธิภาพ ตลอดจนใช้ประโยชน์จากฐานข้อมูลทรัพยากรทางการเกษตร และการบริหารจัดการพื้นที่เกษตรกรรมอย่างเหมาะสม

๒) สร้างความมั่นคงอาหารให้กับครัวเรือนเกษตรกรและชุมชน สนับสนุนให้ชุมชนทางการเกษตรของท้องถิ่น ส่งเสริมการทำการเกษตรตามหลักการปรัชญาของเศรษฐกิจพอเพียง สนับสนุนให้หน่วยงานของ รัฐหรือท้องถิ่นในพื้นที่มีบทบาทดำเนินการให้เกิดความมั่นคงด้านอาหารในมิติต่างๆ รวมถึงการดูแลโภชนาการของ ประชาชนในทุกช่วงวัย สร้างเสถียรภาพด้านรายได้ของเกษตรกรและประชาชน การมีมาตรการรองรับสำหรับผู้มีรายได้น้อยให้สามารถเข้าถึงสินค้าเกษตรและอาหารได้อย่างทั่วถึง และการติดตามการเปลี่ยนแปลงของราคาอาหาร และผลกระทบ

๓) พัฒนาระบบข้อมูลสารสนเทศ และการเฝ้าระวังและเตือนภัยสินค้าเกษตร ส่งเสริมให้มีการพัฒนาระบบฐานข้อมูลสารสนเทศการเกษตรที่มีมาตรฐานและครบวงจร ทั้งเรื่องเกษตรกร ข้อมูล อุปสงค์และอุปทานสินค้าเกษตรที่มุ่งเน้นการตลาดนำการผลิต ข้อมูลพื้นที่เกษตรกรรม ข้อมูลมูลค่าสินค้าเกษตร การพัฒนาระบบติดตามเฝ้าระวังและวางระบบเตือนภัย กลไกการจัดการปัญหาที่อาจจะเกิดขึ้นกับสินค้าเกษตร และผลิตภัณฑ์ในมิติต่างๆ ทั้งในด้านอุปสงค์และอุปทาน

รวมทั้งให้เกษตรกรและผู้ใช้ประโยชน์สามารถเข้าถึงข้อมูลได้ง่าย ตลอดจน เชื่อมโยงข้อมูลระหว่างหน่วยงานที่มีประสิทธิภาพ วิเคราะห์แนวโน้มการผลิตสินค้าเกษตร

๔) ส่งเสริมการรวมกลุ่มเกษตรกรเชื่อมโยงไปถึงผู้ประกอบการ ภาคเอกชน และหน่วยงานที่เกี่ยวข้อง ในการพัฒนาด้านการผลิตและด้านการตลาดของสินค้าเกษตรและผลิตภัณฑ์ สนับสนุนการขยายเครือข่าย ธุรกิจของวิสาหกิจชุมชน และสหกรณ์ สนับสนุนให้มีโอกาสในการเข้าถึงแหล่งทุนภายใต้เงื่อนไขที่ผ่อนปรนมากขึ้น และมีกลไกลในการดูแลให้เกษตรกร ได้รับประโยชน์จากการรวมกลุ่มและการเพิ่มมูลค่าสินค้าเกษตรอย่างแท้จริง

๕) วิจัยพัฒนาเทคโนโลยีและนวัตกรรมสนับสนุนภาคเกษตร สนับสนุนและส่งเสริมการวิจัยพื้นฐาน รวมถึงการวิจัยเชิงประยุกต์ในด้านต่างๆ พัฒนาศักยภาพเกษตรกรในการเข้าถึงองค์ความรู้และเทคโนโลยีด้านการผลิต และการตลาด เทคโนโลยีดิจิทัล และข้อมูลสารสนเทศ

๖) พัฒนาคุณภาพมาตรฐานสินค้าและผลิตภัณฑ์ ยกระดับการผลิตสินค้าและผลิตภัณฑ์ให้มีคุณภาพ มาตรฐาน สอดคล้องกับความต้องการของตลาดหรือกลุ่มผู้บริโภค จัดให้มีระบบการตรวจรับรองคุณภาพมาตรฐานสินค้าเกษตร อย่างเพียงพอ มีขั้นตอนการตรวจสอบที่รวดเร็ว และมีราคาเหมาะสม รวมถึงการวางระบบตรวจสอบย้อนกลับ

๗) ส่งเสริมด้านการตลาดสินค้าเกษตรและผลิตภัณฑ์การเกษตร โดยใช้เทคโนโลยีและเครื่องมือ ต่างๆ ในการส่งเสริมและขยายตลาดสินค้าเกษตรและผลิตภัณฑ์เกษตรในรูปแบบต่างๆ

๘) อำนวยความสะดวกทางการค้าและพัฒนาระบบโลจิสติกส์การเกษตร เพิ่มประสิทธิภาพการให้บริการ ทางการค้าและอำนวยความสะดวกแก่ผู้ประกอบการให้มีความรวดเร็วและไม่เป็นภาระค่าใช้จ่ายในการทำธุรกรรมทางการค้า และเตรียมความพร้อมของสถานที่เก็บรวบรวม/รักษาคุณภาพสินค้าและผลิตภัณฑ์เกษตร ที่ได้คุณภาพและมาตรฐาน

เป้าหมายที่ ๑ ประสิทธิภาพการผลิตสินค้าเกษตรต่อหน่วยมีการปรับตัวเพิ่มขึ้น

ตัวชี้วัด มูลค่าผลผลิตสินค้าเกษตรต่อหน่วย (เฉลี่ยร้อยละ)

เป้าหมายที่ ๒ สถาบันเกษตรกร (สหกรณ์ วิสาหกิจชุมชน และกลุ่มเป้าหมาย) ที่ขึ้นทะเบียน กับกระทรวง เกษตรและสหกรณ์มีความเข้มแข็งในระดับมาตรฐานเพิ่มขึ้น

ตัวชี้วัด สถาบันเกษตรกร (สหกรณ์ วิสาหกิจชุมชน และกลุ่มเกษตรกร) ที่ขึ้นทะเบียนกับกระทรวงเกษตร และสหกรณ์มีความเข้มแข็งในระดับมาตรฐาน (เฉลี่ยร้อยละ)

๒.๓ นโยบายและแผนระดับชาติว่าด้วยความมั่นคงแห่งชาติ (พ.ศ. ๒๕๖๖ - ๒๕๗๐)

นโยบายและแผนระดับชาติว่าด้วยความมั่นคงแห่งชาติ (พ.ศ. ๒๕๖๖ – ๒๕๗๐) เป็นแผนระยะปานกลาง ๕ ปี ที่มีสถานะเป็นแผนระดับที่ ๒ วิสัยทัศน์ “ประเทศชาติมีความเสถียรภาพ ประชาชนอยู่ดีมีสุข ปลอดภัยจากภัยคุกคาม ทุกรูปแบบ มีศักยภาพบริหารจัดการความมั่นคงแบบองค์รวม และรักษาไว้ซึ่งผลประโยชน์แห่งชาติอย่างยั่งยืน” โดยมีทั้งสิ้น ๑๗ นโยบาย และแผนความมั่นคง แบ่งออกเป็น ๒ หมวด ดังนี้

๒.๓.๑ หมวดประเด็นความมั่นคง เป็นประเด็นภัยคุกคามที่มีผลกระทบและแนวโน้มความเสี่ยงสูง ต่อความมั่นคงแห่งชาติและผลประโยชน์แห่งชาติ รวม ๑๓ นโยบายและแผนความมั่นคง ดังนี้

๑) นโยบายและแผนความมั่นคงที่ ๑ การเสริมสร้างความมั่นคงของสถานบันหลักของชาติ

๒) นโยบายและแผนความมั่นคงที่ ๒ การปกป้องอธิปไตยและผลประโยชน์ของชาติ และการพัฒนา ศักยภาพการป้องกันประเทศ

๓) นโยบายและแผนความมั่นคงที่ ๓ การรักษาความมั่นคงและผลประโยชน์ของชาติพื้นที่ชายแดน

๔) นโยบายและแผนความมั่นคงที่ ๔ การรักษาความมั่นคงและผลประโยชน์ของชาติทางทะเล

๕) นโยบายและแผนความมั่นคงที่ ๕ การป้องกันและแก้ไขปัญหาจังหวัดชายแดนภาคใต้

๖) นโยบายและแผนความมั่นคงที่ ๖ การบริหารจัดการผู้หลบหนีเข้าเมืองและผู้โยกย้ายถิ่นฐานแบบไม่ปกติ

๗) นโยบายและแผนความมั่นคงที่ ๗ การป้องกันและแก้ไขปัญหาการค้ามนุษย์

๘) นโยบายและแผนความมั่นคงที่ ๘ การป้องกัน ปราบปราม และแก้ไขปัญหายาเสพติด

๙) นโยบายและแผนความมั่นคงที่ ๙ การป้องกันและบรรเทาสาธารณภัย

๑๐) นโยบายและแผนความมั่นคงที่ ๑๐ การป้องกันและแก้ไขปัญหาความมั่นคงทางไซเบอร์

๑๑) นโยบายและแผนความมั่นคงที่ ๑๑ การป้องกันและแก้ไขปัญหาการก่อการร้าย

๑๒) นโยบายและแผนความมั่นคงที่ ๑๒ การสร้างดุลยภาพระหว่างประเทศ

๑๓) นโยบายและแผนความมั่นคงที่ ๑๓ การบริหารจัดการภาวะฉุกเฉินด้านสาธารณสุขและโรคติดต่ออุบัติใหม่

๒.๓.๒ หมวดประเด็นศักยภาพความมั่นคง เป็นประเด็นเสริมสร้างศักยภาพแลพัฒนาขีดความสามารถของประเทศในการป้องกันและแก้ไขประเด็นความมั่นคงให้มีประสิทธิภาพมากขึ้น รวม ๔ นโยบายและแผนความมั่นคง ดังนี้

๑) นโยบายและแผนความมั่นคงที่ ๑๔ การพัฒนาศักยภาพการเตรียมพร้อมแห่งชาติ และการบริหารจัดการวิกฤตการณ์ระดับชาติ

๒) นโยบายและแผนความมั่นคงที่ ๑๕ การพัฒนาระบบข่าวกรองแห่งชาติ

๓) นโยบายและแผนความมั่นคงที่ ๑๖ การบูรณาการข้อมูลด้านความมั่นคง

๔) นโยบายและแผนความมั่นคงที่ ๑๗ การเสริมสร้างความมั่นคงเชิงพื้นที่

๒.๔ แผนพัฒนาเศรษฐกิจและสังคมแห่งชาติ ฉบับที่ ๑๓ (พ.ศ. ๒๕๖๖ - ๒๕๗๐)

มุ่งหมายที่จะเร่งเพิ่มศักยภาพของประเทศในการรับมือกับความเสี่ยงที่อาจส่งผลกระทบที่รุนแรงและเสริมสร้างความสามารถในการสร้างสรรค์ประโยชน์จากโอกาสที่เกิดขึ้นได้อย่างเหมาะสมและทันท่วงที การกำหนดทิศทางการพัฒนาประเทศ ในระยะของแผนพัฒนาฯ ฉบับที่ ๑๓ จึงมีวัตถุประสงค์เพื่อ พลิกโฉมประเทศไทยสู่ **"สังคมก้าวหน้า เศรษฐกิจสร้างมูลค่าอย่างยั่งยืน"** ซึ่งหมายถึงการสร้างการเปลี่ยนแปลงที่ครอบคลุมตั้งแต่ระดับโครงสร้างนโยบายและกลไกเพื่อมุ่งเสริมสร้างสังคมที่ก้าวทันพลวัตของโลก และเกื้อหนุนให้คนไทยมีโอกาสที่จะพัฒนาตนเองได้อย่างเต็มศักยภาพพร้อมกับการปรับโครงสร้างเศรษฐกิจไปสู่การขับเคลื่อนด้วยเทคโนโลยี นวัตกรรม และความคิดสร้างสรรค์ มีความสามารถในการสร้างมูลค่าเพิ่มที่สูง และคำนึงถึงความยั่งยืนด้านสิ่งแวดล้อม ดังนั้น เพื่อถ่ายทอดเป้าหมายหลักไปสู่การขับเคลื่อนที่ชัดเจนในลักษณะของวาระการพัฒนา (Agenda) ที่เอื้อให้เกิดการทำงานร่วมกันของหลายหน่วยงานและหลายภาคส่วนในการผลักดันการพัฒนาในเรื่องใดเรื่องหนึ่งให้เกิดผลได้อย่างเป็นรูปธรรม จึงได้กำหนด หมุดหมายการพัฒนา จำนวน ๑๓ ประการ ซึ่งเป็นการบ่งบอกถึงสิ่งที่ประเทศไทยปรารถนาจะ **"เป็น" มุ่งหวังจะ "มี"** หรือต้องการจะ **"ขจัด"** เพื่อสะท้อนประเด็นการพัฒนาที่มีลำดับความสำคัญสูงต่อการพลิกโฉมประเทศไทยสู่ **"สังคมก้าวหน้า เศรษฐกิจสร้างมูลค่าอย่างยั่งยืน"** และการบรรลุเป้าหมายหลักในช่วงระยะเวลา ๕ ปี ของแผนพัฒนาฯ ฉบับที่ ๑๓ โดยมีหมุดหมายที่เกี่ยวข้องกับกระทรวงเกษตรและสหกรณ์ จำนวน ๑๑ หมุดหมาย ได้แก่

หมุดหมายที่ ๑ ไทยเป็นประเทศชั้นนำด้านสินค้าเกษตรและเกษตรแปรรูปมูลค่าสูง โดยสร้างมูลค่าเพิ่มให้สินค้าเกษตรและเกษตรแปรรูป พัฒนาโครงสร้างพื้นฐานและระบบบริหารจัดการเพื่อคุณภาพ ความมั่นคงอาหารและความยั่งยืนของภาคเกษตร และเพิ่มศักยภาพและบทบาทของผู้ประกอบการเกษตรในฐานะหุ้นส่วนเศรษฐกิจของห่วงโซ่อุปทานที่ได้รับส่วนแบ่งประโยชน์อย่างเหมาะสมและเป็นธรรม

หมุดหมายที่ ๒ ไทยเป็นจุดหมายของการท่องเที่ยวที่เน้นคุณภาพและความยั่งยืน โดยเปลี่ยนการ ท่องเที่ยวไทยเป็นการท่องเที่ยวคุณภาพสูงที่เชื่อมโยงกับอุตสาหกรรมและบริการที่มีศักยภาพอื่น ปรับโครงสร้างการท่องเที่ยวให้พึ่งพานักท่องเที่ยวในประเทศและมีการกระจายโอกาสทางเศรษฐกิจมากขึ้น และการท่องเที่ยวไทย ต้องมีการบริหารจัดการอย่างยั่งยืนในทุกมิติ

หมุดหมายที่ ๕ ไทยเป็นประตูการค้าการลงทุนและยุทธศาสตร์ทางโลจิสติกส์ที่สำคัญของภูมิภาค โดยทำให้ประเทศไทยเป็นประตูการค้าและการลงทุน เป็นห่วงโซ่อุปทานของภูมิภาค และเป็นศูนย์กลางคมนาคมและโลจิสติกส์ของภูมิภาค

หมุดหมายที่ ๖ ไทยเป็นฐานการผลิตอุปกรณ์อิเล็กทรอนิกส์อัจฉริยะที่สำคัญของโลก โดยมูลค่าเศรษฐกิจดิจิทัลภายในประเทศมีการขยายตัวเพิ่มขึ้น การส่งออกของอุตสาหกรรมอิเล็กทรอนิกส์อัจฉริยะของประเทศเพิ่มขึ้น และมูลค่าอุตสาหกรรมดิจิทัลและอุตสาหกรรมอิเล็กทรอนิกส์อัจฉริยะของประเทศมีการขยายตัวเพิ่มขึ้น

หมุดหมายที่ ๗ ไทยมีวิสาหกิจขนาดกลางและขนาดย่อมที่เข้มแข็ง มีศักยภาพสูง และสามารถแข่งขันได้ โดยมีสภาพแวดล้อมที่เอื้ออำนวยต่อการเติบโตและแข่งขันได้ของ SME SME มีศักยภาพสูงในการดำเนินธุรกิจสามารถ Scale up และปรับตัวเข้าสู่การแข่งขันใหม่ และ SME สามารถเข้าถึงและได้รับการส่งเสริมอย่างมีประสิทธิผลจากภาครัฐ

หมุดหมายที่ ๘ ไทยมีพื้นที่และเมืองอัจฉริยะที่น่าอยู่ ปลอดภัย เติบโตได้อย่างยั่งยืน โดยการเจริญเติบโตทางเศรษฐกิจของภาคและการลงทุนในเขตเศรษฐกิจพิเศษขยายตัวเพิ่มขึ้น ความไม่เสมอภาคในการกระจายรายได้ของภาคลดลง และการพัฒนาเมืองให้มีความน่าอยู่อย่างยั่งยืน มีความพร้อมในการรับมือและปรับตัวต่อการเปลี่ยนแปลงทุกรูปแบบเพื่อให้ประชาชนทุกกลุ่มมีคุณภาพชีวิตที่ดีอย่างทั่วถึง

หมุดหมายที่ ๙ ไทยมีความยากจนข้ามรุ่นลดลง และคนไทยทุกคนมีความคุ้มครองทางสังคมที่เพียงพอเหมาะสม โดยครัวเรือนยากจนข้ามรุ่นมีโอกาสในการเลื่อนสถานะทางเศรษฐกิจและสังคม และคนไทยทุกช่วงวัยได้รับความคุ้มครองทางสังคมที่เพียงพอต่อการดำรงชีวิต

หมุดหมายที่ ๑๐ ไทยมีเศรษฐกิจหมุนเวียนและสังคมคาร์บอนต่ำ โดยการเพิ่มมูลค่าจากเศรษฐกิจหมุนเวียนและการใช้ทรัพยากรอย่างมีประสิทธิภาพ การอนุรักษ์ ฟื้นฟู และใช้ประโยชน์จากทรัพยากรธรรมชาติอย่างยั่งยืน และการสร้างสังคมคาร์บอนต่ำและยั่งยืน

หมุดหมายที่ ๑๑ ไทยสามารถลดความเสี่ยงและผลกระทบจากภัยธรรมชาติและการเปลี่ยนแปลงสภาพภูมิอากาศ โดยการลดความเสียหายและผลกระทบจากภัยธรรมชาติและการเปลี่ยนแปลงสภาพภูมิอากาศ การลดความเสี่ยงจากภัยธรรมชาติและการเปลี่ยนแปลงสภาพภูมิอากาศ และการสร้างภูมิคุ้มกันและการฟื้นตัวจากการเปลี่ยนแปลงสภาพภูมิอากาศและภัยธรรมชาติ

หมุดหมายที่ ๑๒ ไทยมีกำลังคนสมรรถนะสูง มุ่งเรียนรู้อย่างต่อเนื่อง ตอบโจทย์การพัฒนาแห่งอนาคต โดยคนไทยได้รับการพัฒนาอย่างเต็มศักยภาพในทุกช่วงวัย มีสมรรถนะที่จำเป็นสำหรับโลกยุคใหม่ มีคุณลักษณะตามบรรทัดฐานที่ดีของสังคม มีคุณธรรม จริยธรรม และมีภูมิคุ้มกันต่อการเปลี่ยนแปลงอย่างพลิกโฉม ฉับพลันของโลกสามารถดำรงชีวิตร่วมกันในสังคมได้อย่างสงบสุข กำลังคนมีสมรรถนะสูง สอดคล้องกับความต้องการ ของภาคการผลิตเป้าหมาย และสามารถสร้างงานอนาคต ประชาชนทุกกลุ่มเข้าถึงการเรียนรู้ตลอดชีวิต

หมุดหมายที่ ๑๓ ไทยมีภาครัฐที่ทันสมัย มีประสิทธิภาพ และตอบโจทย์ประชาชน โดยการบริการ ภาครัฐมีคุณภาพเข้าถึงได้ และภาครัฐที่มีขีดสมรรถนะสูงและคล่องตัว

๒.๕ แผนปฏิบัติการด้านการขับเคลื่อนการพัฒนาประเทศไทยด้วยโมเดลเศรษฐกิจ BCG พ.ศ. ๒๕๖๔ - ๒๕๗๐

โมเดลเศรษฐกิจ BCG เป็นกลไกเร่งให้เกิดการพัฒนาอุตสาหกรรมเป้าหมายภายใต้ Thailand ๔.๐ ที่ต้องการปรับเปลี่ยนรูปแบบการพัฒนาเศรษฐกิจจากการใช้ความได้เปรียบด้านทรัพยากรและแรงงาน ไปสู่เศรษฐกิจ ที่ขับเคลื่อนด้วยนวัตกรรมประสบความสำเร็จได้เร็วขึ้น ด้วยการระดมทรัพยากรและความสามารถของทุกภาคส่วนในการมุ่งไปสู่เป้าหมายเดียวกัน การขับเคลื่อนการพัฒนาประเทศด้วยโมเดลเศรษฐกิจ BCG พ.ศ. ๒๕๖๔ - ๒๕๗๐ เป็นการพัฒนาภายใต้ ๔ + ๑ สาขายุทธศาสตร์ คือ เกษตรและอาหาร สุขภาพและการแพทย์ พลังงาน วัสดุและเคมีชีวภาพ การท่องเที่ยวและเศรษฐกิจสร้างสรรค์ และเศรษฐกิจหมุนเวียน ซึ่งมีศักยภาพจะเพิ่มผลิตภัณฑ์มวลรวมภายในประเทศเพิ่มขึ้น ๑ ล้านล้านบาท จากฐานความหลากหลายของทรัพยากรชีวภาพ (Nature) วัฒนธรรม (Culture) และความเอื้อเฟื้อเผื่อแผ่ (Nurture) ภายใต้กลไกจตุภาคี ซึ่งประกอบด้วยหน่วยงานภาครัฐ ภาคเอกชน สถาบันวิจัย/สถาบันการศึกษา และภาคประชาชน โดยมีวิสัยทัศน์ คือ เศรษฐกิจเติบโตอย่างมีคุณภาพและยั่งยืน ประชาชนมีรายได้ดี คุณภาพชีวิตดี รักษาและฟื้นฟูฐานทรัพยากรจากความหลากหลาย ทางชีวภาพให้มีคุณภาพที่ดี ด้วยการใช้ความรู้ เทคโนโลยี และนวัตกรรม ประกอบด้วย ๔ ยุทธศาสตร์ โดยเกี่ยวข้อง กับกระทรวงเกษตรและสหกรณ์ทั้ง ๔ ยุทธศาสตร์ ได้แก่

ยุทธศาสตร์ที่ ๑ การสร้างความยั่งยืนของฐานทรัพยากรและความหลากหลายทางชีวภาพด้วย การจัดสมดุลระหว่างการอนุรักษ์ ฟื้นฟู และการใช้ประโยชน์

เน้นการนำความรู้ เทคโนโลยีและนวัตกรรม ไปบริหารจัดการให้เกิดความสมดุลระหว่างการอนุรักษ์ และการใช้ประโยชน์เพื่อความยั่งยืนของฐานทรัพยากรและความหลากหลายทางชีวภาพ ซึ่งเป็นทุนพื้นฐานต่อการพัฒนาเศรษฐกิจให้เติบโตเพื่อส่งต่อสู่คนรุ่นต่อไป รวมถึงส่งเสริมให้เกิดการปรับเปลี่ยนทัศนคติจากการมองว่า **“Nature as Resource”** เป็น **“Nature as Source”** ดังนั้น ธรรมชาติจึงไม่ใช่แค่เพียงทรัพยากรหรือปัจจัยการผลิตเท่านั้น แต่ธรรมชาติคือแหล่งกำเนิดของชีวิตและทุกสรรพสิ่งบนโลก เป็นพื้นฐานของความเป็นอยู่ที่ดีของมนุษย์ ด้วยเหตุนี้ จึงต้องรักษาสมดุลระหว่างการมีอยู่และใช้ไป รวมถึงการนำกลับมาใช้ซ้ำตามหลักการหมุนเวียน โดยมีแนวทางการดำเนินการ ดังนี้

๑. การพัฒนาคลังข้อมูลดิจิทัลความหลากหลายทางชีวภาพและวัฒนธรรมเพื่อการบริหารจัดการให้เกิดความสมดุลระหว่างการอนุรักษ์และใช้ประโยชน์

๒. การอนุรักษ์ ฟื้นฟูทรัพยากรด้วยนวัตกรรมทางเทคโนโลยีและนวัตกรรมทางสังคม

๓. การบริหารจัดการน้ำให้เกิดความยั่งยืนด้วยการอนุรักษ์ป่าต้นน้ำ และการพัฒนาแพลตฟอร์ม เพื่อลดการใช้ ลดการสูญเสียการนำกลับมาใช้ซ้ำ และยกระดับคุณภาพน้ำดื่มน้ำใช้ให้สูงขึ้น

๔. การสร้างนักวิจัยรุ่นใหม่ในสาขาที่เกี่ยวข้องกับความหลากหลายทางชีวภาพ และการเพิ่ม ทักษะการบริหารจัดการทรัพยากรให้แก่ชุมชนและคนรุ่นใหม่

ยุทธศาสตร์ที่ ๒ การพัฒนาชุมชนและเศรษฐกิจฐานรากให้เข้มแข็งด้วยทุนทรัพยากร อัตลักษณ์ ความคิดสร้างสรรค์ และเทคโนโลยีสมัยใหม่

ใช้ศักยภาพของพื้นที่โดยการระเบิดจากภายใน เน้นการตอบสนองความต้องการในแต่ละพื้นที่เป็นอันดับแรก ควบคู่ไปกับการสร้างความเข้มแข็งในระดับพื้นที่ การดำรงไว้ซึ่งอัตลักษณ์ รวมถึงการใช้ประโยชน์จากความเข้มแข็งจากภายในอันประกอบด้วย “ความหลากหลายทางชีวภาพ” “ความหลากหลายทางวัฒนธรรม” และ “ความเอื้อเฟื้อเผื่อแผ่” มาต่อยอดและยกระดับมูลค่าในห่วงโซ่การผลิตสินค้าและบริการให้มีมูลค่าสูงขึ้น ด้วยการใช้ความคิดสร้างสรรค์ เทคโนโลยีสมัยใหม่ในการยกระดับมาตรฐาน สร้างคุณค่าใหม่ รวมถึงการนำหลักการของเศรษฐกิจหมุนเวียนมาใช้เพื่อการลดการใช้ทรัพยากร การดำเนินการดังกล่าวมุ่งหวังให้เกิดการพัฒนาที่นำไปสู่การเดินหน้าไปด้วยกัน และไม่ทิ้งใครไว้ข้างหลัง เป็นการเติบโตของทุกภาคส่วนไปพร้อมๆ กัน เพื่อเพิ่มโอกาสของชุมชน และผู้ประกอบการที่อยู่ในภูมิภาคได้รับการพัฒนา รวมถึงการเข้าถึงทรัพยากรได้อย่างทัดเทียมกันมากยิ่งขึ้น นอกจากนี้ ยังให้ความสำคัญกับการนำความรู้ เทคโนโลยีและนวัตกรรมมาเพิ่มโอกาสในการเข้าถึงบริการหรือแก้ปัญหาสุขภาพ ปัญหามลพิษ ยกระดับคุณภาพ ความปลอดภัยของอาหาร ตลอดจนการเสริมสร้างความสามารถในการพึ่งพิงแหล่ง พลังงานทางเลือกในพื้นที่ได้เพิ่มขึ้น โดยมีแนวทางการดำเนินการ ดังนี้

๑. การพัฒนาเศรษฐกิจภูมิภาคให้เติบโตด้วยรูปแบบของระเบียงเศรษฐกิจ BCG

๒. การนำทุนทางทรัพยากรความหลากหลายทางชีวภาพและวัฒนธรรมไปสร้างอัตลักษณ์ของชุมชนเพื่อการพัฒนาเศรษฐกิจฐานราก

๓. การใช้ทรัพยากรด้านเศรษฐกิจชีวภาพ เศรษฐกิจหมุนเวียน และเศรษฐกิจสีเขียวในพื้นที่เพื่อสร้างเศรษฐกิจให้ชุมชน

๔. การพัฒนาและยกระดับผลิตภัณฑ์สินค้าและบริการมูลค่าสูงจากความหลากหลายทางชีวภาพด้วยการยกระดับมาตรฐาน การสร้างนวัตกรรม ตลอดจนการจัดการวัตถุดิบเหลือทิ้งจากการผลิตให้เป็นศูนย์

๕. การพัฒนาเศรษฐกิจฐานรากให้เติบโตด้วยการใช้เทคโนโลยีและนวัตกรรมแบบบูรณาการ ด้วยกลไกจตุภาคี เช่น กลไกมหาวิทยาลัยสู่ตำบล อุทยานวิทยาศาสตร์ และคลัสเตอร์

๖. การพัฒนาตลาดและศักยภาพในการเข้าถึงตลาดทั้งในและนอกพื้นที่ด้วยการใช้อัตลักษณ์ ความคิดสร้างสรรค์ และแพลตฟอร์มการเชื่อมโยงตลาด

๗. การยกระดับคุณภาพ ความปลอดภัยและมาตรฐานของอาหารท้องถิ่น (Street food/วิสาหกิจชุมชน) ด้วย Food machinery และมาตรฐานการประกอบการที่ดี

๘. การสร้างและพัฒนาบุคลากรให้มีทักษะที่เอื้อต่อการพัฒนาเศรษฐกิจฐานรากทั้งระบบ เช่น การยกระดับประสิทธิภาพการผลิต การควบคุมความปลอดภัย ความคิดสร้างสรรค์ ระบบประกันคุณภาพ

ยุทธศาสตร์ที่ ๓ การยกระดับการพัฒนาอุตสาหกรรมภายใต้เศรษฐกิจ BCG ให้สามารถแข่งขันได้อย่างยั่งยืน

เน้นการยกระดับความสามารถในการแข่งขันของภาคการผลิตและบริการเดิมให้สามารถเติบโตได้อย่างต่อเนื่อง ด้วยการนำความรู้ เทคโนโลยีและนวัตกรรมมายกระดับประสิทธิภาพการผลิต ลดความสูญเสียในกระบวนการผลิต ให้เป็นศูนย์ การหมุนเวียนทรัพยากรกลับมาใช้ หรือการนำไปสร้างมูลค่าเพิ่มตามหลักเศรษฐกิจหมุนเวียน ยกระดับมาตรฐานสู่การเป็นแหล่งผลิตและให้บริการที่มีคุณภาพ มีความปลอดภัย มีสุขอนามัยที่ดีให้ความสำคัญกับระบบการผลิตที่เป็นมิตรต่อสิ่งแวดล้อม มาตรการผลิตที่ยั่งยืนเทียบเท่ามาตรฐานสากล รวมถึงการยกระดับผลิตภัณฑ์หรือบริการด้วยการใช้นวัตกรรมเข้มข้น เช่น ระบบการผลิตพืชในโรงเรือนอัจฉริยะ (Plan factory) การให้บริการด้านสุขภาพที่มีความแม่นยำสูง หรือการแพทย์เฉพาะบุคคล โดยมีเป้าหมายเพื่อเป็นผู้นำในการผลิตและการให้บริการทั้งในระดับประเทศและเวทีโลก โดยมีแนวทางการดำเนินการในแต่ละสาขายุทธศาสตร์ ดังนี้

๑. สาขาการเกษตรและอาหาร

๑) การปรับเปลี่ยนระบบการเกษตรสู่ประสิทธิภาพสูง มาตรฐานสูง และมูลค่าสูงด้วยการใช้ การวิจัย เทคโนโลยีและนวัตกรรม (วทน.) สนับสนุนการยกระดับประสิทธิภาพการผลิตให้สูงขึ้น การผลิตสินค้าเกษตร พรีเมียม เกษตรปลอดภัย และเพิ่มความหลากหลายชนิดสินค้า

๒) การขับเคลื่อนเกษตรสู่การเป็นทั้ง B, C และ G ด้วยการบูรณาการในพื้นที่ (Area based)

๓) การแปรรูปสินค้าเกษตรขั้นสูง ด้วยการแปรรูปเป็นอาหารสุขภาพ อาหารทางการแพทย์ สารออกฤทธิ์ สาระสำคัญเพื่อเป็นวัตถุดิบของอุตสาหกรรมต่อเนื่อง รวมถึงโปรตีนจากแมลงหรือพืช

๔) การยกระดับประสิทธิภาพการผลิตด้วยการนำแพลตฟอร์มดิจิทัล เทคโนโลยีขั้นสูง ระบบ อัตโนมัติ มาใช้บริหารจัดการกระบวนการผลิต และการกระจายสินค้าสู่ผู้บริโภค

๕) ปรับปรุงกระบวนการผลิตสู่ระบบการผลิตสีเขียวและการผลิตที่ยั่งยืน ลดการสูญเสียระหว่างการผลิตและขยะอาหาร และการยกระดับกระบวนการผลิตด้วยเทคโนโลยีขั้นสูง

๖) การสร้างแบรนด์อาหารไทยในตลาดโลกด้วยการส่งเสริมการใช้วัตถุดิบไทย อัตลักษณ์ วัฒนธรรมไทย และการเชื่อมโยงการท่องเที่ยว

๗) การลงทุนและยกระดับโครงสร้างพื้นฐานด้านนวัตกรรมอาหาร เช่น หน่วยวิเคราะห์ทดสอบ ด้านอาหาร ฟังก์ชัน โรงงานต้นแบบผลิตอาหารฟังก์ชันและสารประกอบ Functional ingredient มาตรฐาน GMP

๒. สาขาสุขภาพและการแพทย์

๑) การสร้างและยกระดับความสามารถในการพัฒนาและผลิตวัคซีน ยา และชีววัตถุในการป้องกันและควบคุมโรคจากไวรัสและการเข้าสู่ตลาดสากล

๒) การยกระดับคุณภาพการรักษาสู่ระบบการแพทย์แม่นยำ ด้วยการส่งเสริมให้มีการใช้บริการ การแพทย์จีโนมิกส์ ผลิตภัณฑ์การแพทย์ขั้นสูง (Advanced Therapy Medicinal Products, ATMPs)

๓) การเร่งรัดการพัฒนาเครื่องมือ และวัสดุทางการแพทย์ด้วยกลไกนวัตกรรมแบบวิศวกรรม ย้อนกลับ

๔) การส่งเสริมการวิจัยทางคลินิก เพื่อรองรับการขึ้นทะเบียนผลิตภัณฑ์ทางการแพทย์และ สุขภาพ ได้แก่ ยา วัคซีน อาหารสุขภาพ อาหารการแพทย์ เครื่องสำอาง เครื่องมือแพทย์ และวัสดุทางการแพทย์

๕) การส่งเสริมการสร้างตลาดด้วยกลไกการขึ้นทะเบียนนวัตกรรม Sandbox การจัดซื้อ จัดจ้างภาครัฐ และปรับรูปแบบการจัดซื้อจากรายปีเป็น Multi-year procurement

๖) การสร้างบุคลากรที่มีความเชี่ยวชาญเพื่อรองรับอุตสาหกรรม และบริการการแพทย์และสุขภาพ

๓. สาขาพลังงาน วัสดุ และเคมีชีวภาพ

๑) การสร้างโอกาสทางการตลาดแก่ผลิตภัณฑ์ชีวภาพให้แข่งขันอย่างเป็นธรรมด้วยกลไกการกำหนดราคาคาร์บอน การจัดสรรคาร์บอนเครดิต และการลดอุปสรรคในการเข้าสู่ตลาด

๒) การส่งเสริมการนำพืช ผลผลิต และวัสดุเหลือใช้ทางการเกษตรไปสร้างคุณค่าและมูลค่าเพิ่ม

๓) การใช้นวัตกรรมชีวภาพเพิ่มมูลค่าผลิตภัณฑ์และบริการ และการสร้างธุรกิจนวัตกรรมให้แก่ SMEs และการเชื่อมโยงห่วงโซ่มูลค่าของโลก

๔. สาขาการท่องเที่ยวและเศรษฐกิจสร้างสรรค์

๑) การผลักดันให้เกิดการนำโมเดลการท่องเที่ยวรูปแบบใหม่ เช่น Happy Model เพื่อกระจาย รายได้อย่างทั่วถึงไปสู่เมืองท่องเที่ยวรอง ลดความเหลื่อมล้ำ และมุ่งสู่การพัฒนาอย่างยั่งยืน

๒) การส่งเสริมการท่องเที่ยวยั่งยืนและการท่องเที่ยวสีเขียว เพื่อรักษาสิ่งแวดล้อมตามแนวทาง Happy Model

๓) การกระจายนักท่องเที่ยวสู่เมืองท่องเที่ยวรองด้วยการพัฒนาสินค้าและบริการในเมืองท่องเที่ยวรอง โดยใช้อัตลักษณ์ท้องถิ่น วัฒนธรรม พัฒนาเรื่องราว และการอำนวยความสะดวกและความปลอดภัย และพัฒนาองค์ความรู้ด้วย Digital Technology

๔) การขยายตลาดการท่องเที่ยวด้วยการส่งเสริมพัฒนาระบบการจ่ายเงินแบบ One Payment System เพื่ออำนวยความสะดวกและรวบรวมข้อมูลพฤติกรรมการใช้จ่าย รวมถึงพัฒนาดิจิทัลคอนเทนต์ที่นำเสนอจุดเด่นของประเทศไทยในด้านต่างๆ เช่น วัฒนธรรม

๕) การส่งเสริมการท่องเที่ยวคุณภาพสูงผ่านการจัดงานประชุมและนิทรรศการ กีฬา และ อีเว้นท์ (Event) ขนาดใหญ่

๕. เศรษฐกิจหมุนเวียน

๑) การพัฒนาเศรษฐกิจด้วยโอกาสการลงทุนและการสร้างตลาดด้วยโมเดลธุรกิจเศรษฐกิจหมุนเวียน

๒) การส่งเสริมงานวิจัย เทคโนโลยีและนวัตกรรม เพื่อให้เกิดการคิดค้นผลิตภัณฑ์และบริการใหม่จากการนำของเสียกลับมาใช้ใหม่

๓) การพัฒนาแพลตฟอร์มและโครงสร้างพื้นฐาน เพื่อส่งเสริมการขับเคลื่อนเศรษฐกิจหมุนเวียน อย่างเป็นระบบ

๔) การสร้างระบบกลไกการบริหารจัดการที่เอื้ออำนวยการขับเคลื่อนเศรษฐกิจหมุนเวียนของประเทศ

๕) การสร้างกำลังคนที่มีความรู้และความเข้าใจ ผ่านการถ่ายทอดองค์ความรู้จากการอบรมหรือหลักสูตร รวมทั้งสร้างความตระหนักในการผลิตและบริโภคที่ยั่งยืนเพื่อขับเคลื่อนเศรษฐกิจหมุนเวียน

ยุทธศาสตร์ที่ ๔ การเสริมสร้างความสามารถในการตอบสนองต่อกระแสการเปลี่ยนแปลงของโลก

เน้นการสร้างภูมิคุ้มกัน และสร้างความสามารถในการตอบสนองต่อการเปลี่ยนแปลงของโลกอย่างเท่าทัน เพื่อบรรเทาผลกระทบ รวมถึงเข้าถึงโอกาสจากการเปลี่ยนแปลงของบริบทโลกที่เกิดขึ้นได้รวดเร็วยิ่งขึ้น เป็นการปูทางสู่อนาคตด้วยการลงทุนโครงสร้างพื้นฐานในด้านต่างๆ โดยเฉพาะอย่างยิ่งโครงสร้างพื้นฐานด้านวิทยาศาสตร์และเทคโนโลยี โครงสร้างพื้นฐานด้านคุณภาพ เพื่อการสร้างคุณค่าใหม่ในอนาคตด้วยการนำวิทยาศาสตร์ เทคโนโลยีและนวัตกรรมไปเพิ่มศักยภาพของชุมชน ผู้ประกอบการ ปรับเปลี่ยนรูปแบบการผลิต/บริการเพื่อตอบสนอง ต่อความต้องการของตลาด รวมถึงสร้างการเติบโตอย่างมีคุณภาพ เป็นมิตรต่อสิ่งแวดล้อม และลดการปล่อยก๊าซเรือนกระจกเพื่อนำไปสู่สังคมคาร์บอนต่ำ นอกจากนี้ ต้องพัฒนากำลังคนเพื่อรองรับเศรษฐกิจ BCG ในอนาคต รวมถึงการวิจัย พัฒนาขั้นแนวหน้าเพื่อลดการพึ่งพาการนำเข้าเทคโนโลยีจากต่างประเทศ โดยมีแนวทางการดำเนินการ ดังนี้

๑. การยกระดับความสามารถของกำลังคนในสาขา BCG

๒. การลงทุนโครงสร้างพื้นฐานทางด้านวิทยาศาสตร์และเทคโนโลยี

๓. การลงทุนโครงสร้างพื้นฐานทางด้านคุณภาพ

๔. การพัฒนาเทคโนโลยีขั้นแนวหน้า

๒.๖ เป้าหมายและแนวทางการพัฒนาภาค พ.ศ. ๒๕๖๖ - ๒๕๗๐

<u>ภาคเหนือ</u>

มุ่งสู่การพัฒนาเป็น “ฐานเศรษฐกิจสร้างสรรค์ของประเทศ” ตามแนวคิด เศรษฐกิจสร้างสรรค์ สานสัมพันธ์ระหว่างพื้นที่ สุขภาวะดี วิถีชีวิตยั่งยืน ประกอบด้วยแนวทางการพัฒนา ดังนี้

๑. พัฒนาสู่การเป็นระเบียงเศรษฐกิจพิเศษภาคเหนือ Creative LANNA ในพื้นที่จังหวัดเชียงใหม่ เชียงราย ลำพูน และลำปาง

๒. พัฒนาการผลิตตามระบบเกษตรกรรมยั่งยืน เชื่อมโยงสู่อุตสาหกรรมแปรรูปมูลค่าสูง

๓. พัฒนาการท่องเที่ยวและบริการบนฐานภูมิปัญญาและวัฒนธรรม

๔. เสริมศักยภาพของเมืองและพื้นที่เขตเศรษฐกิจพิเศษชายแดนเพื่อรองรับการขยายตัวทางเศรษฐกิจ และเอื้อต่อการอยู่อาศัย

๕. พัฒนาและยกระดับคุณภาพชีวิต เพื่อแก้ไขปัญหาความยากจน พัฒนาผู้สูงอายุสู่การเป็นผู้สูงอายุ ที่มีศักยภาพ (Active Aging) และพัฒนาทักษะฝีมือแรงงาน

๖. อนุรักษ์และฟื้นฟูป่าต้นน้ำ พัฒนาระบบบริหารจัดการน้ำที่มีความสมดุล ป้องกันและแก้ไขปัญหา หมอกควัน ปัญหาสิ่งแวดล้อมเมือง

สภาพเศรษฐกิจสาขาเกษตรของภาคเหนือ

๑. พื้นที่ใช้ประโยชน์ทางการเกษตรส่วนใหญ่อยู่ในภาคเหนือตอนล่าง ในปี ๒๕๖๒ มีพื้นที่ใช้ประโยชน์ทางการเกษตรรวม ๓๒.๕ ล้านไร่ คิดเป็นร้อยละ ๒๑.๘ ของพื้นที่ใช้ประโยชน์ทางการเกษตรของทั้งประเทศ โดยพื้นที่เกษตรของภาคเหนือส่วนใหญ่อยู่ในภาคเหนือตอนล่าง ซึ่งเป็นพื้นที่ราบ ๒๑.๙ ล้านไร่ ทำการผลิตพืชสำคัญ ได้แก่ ข้าว อ้อยโรงงาน และมันสำปะหลัง และภาคเหนือตอนบน ๑๐.๖ ล้านไร่ เป็นพื้นที่สำคัญในการผลิตพืชผัก และผลไม้

๒. สัดส่วนพื้นที่ชลประทานต่อพื้นที่เกษตรของภาคเหนือสูงกว่าสัดส่วนของประเทศ ช่วยลดความเสี่ยงของภัยแล้ง ในปี ๒๕๖๒ ภาคเหนือมีพื้นที่ชลประทานรวม ๑๐.๒ ล้านไร่ คิดเป็นร้อยละ ๒๙.๔ ของพื้นที่ชลประทานทั้งประเทศ เพิ่มขึ้นจากร้อยละ ๒๗.๘ ในปี ๒๕๕๙ โดยมีสัดส่วนพื้นที่ชลประทานต่อพื้นที่เกษตรร้อยละ ๓๑.๓ สูงกว่าระดับประเทศที่มีสัดส่วนร้อยละ ๒๓.๒

๓. ผลิตภาพแรงงานภาคเกษตรต่ำ เมื่อเทียบกับผลิตภาพแรงงานในสาขาการผลิตอื่น โดยผลิตภาพแรงงานภาคเกษตรภาคเหนือในปี ๒๕๖๒ เท่ากับ ๔๒,๑๑๒.๕๖ บาทต่อคน ขณะที่ภาคอุตสาหกรรมเท่ากับ ๒๙๓,๘๕๒.๕๖ บาทต่อคน และภาคบริการเท่ากับ ๑๖๐,๖๗๖.๘๘ บาทต่อคน รวมทั้งมีมูลค่าเศรษฐกิจต่ำ โดยในปี ๒๕๖๒ ผลิตภัณฑ์มวลรวมภาคการเกษตรภาคเหนือมีมูลค่า ๓๓๓,๑๙๕ ล้านบาท คิดเป็นสัดส่วนร้อยละ ๒๕.๖
ของผลิตภัณฑ์มวลรวมภาคเหนือ

๔. กระบวนการผลิตการเกษตรเริ่มปรับเปลี่ยนสู่การเกษตรสร้างมูลค่า เกษตรกรมีการปรับกระบวนการผลิตสู่เกษตรปลอดภัย เกษตรอินทรีย์มากขึ้น ตามพฤติกรรมของผู้บริโภคที่ใส่ใจในสุขภาพและสิ่งแวดล้อม และมีการใช้เทคโนโลยีในกระบวนการผลิต อาทิ การใช้โดรน การใช้แอปพลิเคชั่นทดแทนแรงงานเกษตรที่สูงวัย ซึ่งจะเป็นการพัฒนาสู่ระบบเกษตรอัจฉริยะที่มีการบริหารจัดการผลิตอย่างมีประสิทธิภาพ

๒.๗ ยุทธศาสตร์เกษตรและสหกรณ์ ระยะ ๒๐ ปี (พ.ศ. ๒๕๖๐ - ๒๕๗๙)

กระทรวงเกษตรและสหกรณ์ ได้จัดทำยุทธศาสตร์เกษตรและสหกรณ์ ระยะ ๒๐ ปี (พ.ศ. ๒๕๖๐ - ๒๕๗๙) เพื่อเป็นกรอบการพัฒนาการเกษตรของประเทศในระยะยาว ซึ่งสอดคล้องกับการพัฒนาที่สำคัญ ได้แก่ ยุทธศาสตร์ชาติ ๒๐ ปี แผนพัฒนาเศรษฐกิจและสังคมแห่งชาติ ฉบับที่ ๑๒ (พ.ศ. ๒๕๖๐ - ๒๕๖๔) แผนปฏิรูปของสภาขับเคลื่อนการปฏิรูปประเทศ (สปท.) และเป้าหมายการพัฒนาที่ยั่งยืน (Sustainable Development Goals: SDGs) ซึ่งเป็นเป้าหมายการพัฒนาในระดับโลกขององค์การสหประชาชาติ โดยยุทธศาสตร์เกษตรและสหกรณ์ ระยะ ๒๐ ปี (พ.ศ. ๒๕๖๐ - ๒๕๗๙) มุ่งในการเสริมจุดแข็งและ

แก้ไขจุดอ่อนให้เอื้อต่อการพัฒนาภาคการเกษตรในระยะยาว เพื่อบรรลุวิสัยทัศน์ **"เกษตรกร มั่นคง ภาคการเกษตรมั่งคั่ง ทรัพยากรการเกษตรยั่งยืน"** โดยมียุทธศาสตร์และแนวทางการพัฒนา ดังนี้

ยุทธศาสตร์ที่ ๑ สร้างความเข้มแข็งให้กับเกษตรกรและสถาบันเกษตรกร โดยสร้างความเข้มแข็ง ให้กับเกษตรกรและสถาบันเกษตรกร Smart Farmer, Smart Group, Smart Enterprise เสริมสร้างความภาคภูมิใจ และความมั่นคงในอาชีพเกษตรกรรม บริหารจัดการแรงงานภาคเกษตรโดยนำนวัตกรรมและเทคโนโลยีมาประยุกต์ใช้

ยุทธศาสตร์ที่ ๒ เพิ่มประสิทธิภาพการผลิตและยกระดับมาตรฐานสินค้าเกษตร โดยพัฒนาประสิทธิภาพการผลิตและคุณภาพมาตรฐานสินค้า และส่งเสริมการเกษตรตลอดโซ่อุปทานสอดคล้องกับความต้องการ ของตลาด

ยุทธศาสตร์ที่ ๓ เพิ่มความสามารถในการแข่งขันภาคการเกษตรด้วยเทคโนโลยีและนวัตกรรม โดยพัฒนาเทคโนโลยีและนวัตกรรมเพื่อการขับเคลื่อนเกษตรให้สอดคล้องกับไทยแลนด์ ๔.๐ บริหารจัดการเทคโนโลยี สารสนเทศเพื่อการเกษตร และพัฒนาผลงานวิจัยด้านการเกษตรนำไปสู่การผลิตนวัตกรรมเชิงพาณิชย์

ยุทธศาสตร์ที่ ๔ บริหารจัดการทรัพยากรการเกษตรและสิ่งแวดล้อมอย่างสมดุลและยั่งยืน โดยบริหารจัดการทรัพยากรการเกษตรอย่างยั่งยืน และฟื้นฟูและอนุรักษ์ทรัพยากรการเกษตรให้สมดุลและยั่งยืน

ยุทธศาสตร์ที่ ๕ พัฒนาระบบบริหารจัดการภาครัฐ โดยพัฒนาบุคลากรเป็น Smart Officer และ Smart Researcher เชื่อมโยงระบบการทำงานของทุกหน่วยงานในกระทรวงเกษตรและสหกรณ์ และปรับปรุงและพัฒนากฎหมายด้านการเกษตร

๒.๘ แผนปฏิบัติการด้านการเกษตรและสหกรณ์ พ.ศ. ๒๕๖๖ - ๒๕๗๐

วิสัยทัศน์ "เกษตรไทยสู่เกษตรมูลค่าสูง เกษตรกรมีความมั่นคงในการประกอบอาชีพ ภาคเกษตรเติบโตอย่างยั่งยืน" ประกอบด้วย ๔ ประเด็นการพัฒนา

ประเด็นการพัฒนาที่ ๑ ยกระดับศักยภาพเกษตรกรและสถาบันเกษตรกรสู่ผู้ประกอบธุรกิจเกษตรสมัยใหม่ โดยเสริมสร้างองค์ความรู้สมัยใหม่ และพัฒนาทักษะให้กับเกษตรกรและสถาบันเกษตรกรอย่างต่อเนื่อง

ประเด็นการพัฒนาที่ ๒ สร้างความเข้มแข็งให้เกษตรกรและสถาบันเกษตรกร โดยส่งเสริมการรวมกลุ่มของเกษตรกรรายย่อยและยกระดับสถาบันเกษตรกร (สหกรณ์ วิสาหกิจชุมชน กลุ่มเกษตรกร) ให้เป็น "ผู้ประกอบการยุคใหม่"

ประเด็นการพัฒนาที่ ๓ ส่งเสริมและสร้างแรงจูงใจในการประกอบอาชีพเกษตรกรรม โดยมุ่งเน้นสร้างองค์ความรู้และแรงจูงใจให้ลูกหลานเกษตรกร เกษตรกรรุ่นใหม่ หรือคนรุ่นใหม่ที่สนใจประกอบอาชีพเกษตรกรรมให้เข้ามาทำการเกษตรเพิ่มมากขึ้นและสามารถพัฒนาตนเองไปสู่การเป็นผู้ประกอบการธุรกิจเกษตรที่มีศักยภาพ

ประเด็นการพัฒนาที่ ๔ สร้างและพัฒนากำลังคนคุณภาพในภาคเกษตร โดยมุ่งเน้นพัฒนาศักยภาพของเจ้าหน้าที่ภาครัฐ ภาคเอกชน ภาคการศึกษา ผู้ประกอบการ และเกษตรกร เพื่อให้มีความรู้ความสามารถรอบด้าน และความเชี่ยวชาญเฉพาะด้าน

๒.๙ แผนปฏิบัติราชการของกระทรวงเกษตรและสหกรณ์ ระยะ ๕ ปี (พ.ศ. ๒๕๖๖ - ๒๕๗๐)

เป็นแผนหลักในการขับเคลื่อนภารกิจของกระทรวงเกษตรและสหกรณ์ไปสู่การปฏิบัติที่ชัดเจนและเป็นรูปธรรม เพื่อให้บรรลุเป้าหมายตามยุทธศาสตร์ชาติ แผนแม่บทภายใต้ยุทธศาสตร์ชาติ และแผนอื่นๆ ที่เกี่ยวข้อง รวมทั้งนำไปใช้เป็นข้อมูลประกอบการจัดทำงบประมาณรายจ่ายประจำปีงบประมาณ และนำไปใช้ในการติดตามและประเมินผลโครงการสำคัญประจำปีงบประมาณ ตลอดจนผู้บริหารสามารถใช้เป็นเครื่องมือในการกำกับดูแล และติดตามผลการดำเนินงานของโครงการ/กิจกรรมต่างๆ ในแต่ละผลผลิตให้สามารถดำเนินการได้ตามเป้าหมายอย่างมีประสิทธิภาพ มีความคุ้มค่าเกิดประโยชน์สูงสุดต่อการบริหารราชการแผ่นดินในภาพรวม มีวิสัยทัศน์ คือ "เกษตรกรมีคุณภาพชีวิตที่ดี มีรายได้เพิ่มขึ้นไม่น้อยกว่าร้อยละ ๑๐ ต่อปี" โดยมีเป้าหมายผลิตภัณฑ์มวลรวมในประเทศสาขาเกษตรเพิ่มขึ้น ผลิตภาพการผลิตของภาคเกษตรเพิ่มขึ้น รายได้เงินสดสุทธิครัวเรือนเกษตรเพิ่มขึ้น สถาบันเกษตรกร (สหกรณ์ วิสาหกิจชุมชน กลุ่มเกษตรกร)

มีศักยภาพเพิ่มขึ้น และการบริหารจัดการทรัพยากรเพื่อการผลิตทางการเกษตรมีความสมดุล ประกอบด้วย ๕ ประเด็นการพัฒนา ๒๘ แนวทางการพัฒนา ได้แก่

ประเด็นการพัฒนาที่ ๑ เสริมสร้างความมั่นคงทางการเกษตร มีแนวทางการพัฒนา คือ การป้องกัน และแก้ไขปัญหาที่มีผลกระทบต่อความมั่นคงทางการเกษตร

ประเด็นการพัฒนาที่ ๒ ยกระดับขีดความสามารถในการแข่งขันของภาคเกษตร มีแนวทางการพัฒนา คือ เกษตรอัตลักษณ์พื้นถิ่น เกษตรปลอดภัย เกษตรชีวภาพ เกษตรแปรรูป เกษตรอัจฉริยะ การพัฒนาระบบ นิเวศการเกษตร ท่องเที่ยวเกษตรเชิงสร้างสรรค์และวัฒนธรรม โครงสร้างพื้นฐานและระบบโลจิสติกส์การเกษตร การสร้างความเข้มแข็งของสถาบันเกษตรกร (สหกรณ์ วิสาหกิจชุมชน กลุ่มเกษตรกร) ให้เป็นผู้ประกอบการยุคใหม่ และการพัฒนาการเกษตรในเขตเศรษฐกิจพิเศษ

ประเด็นการพัฒนาที่ ๓ สร้างความเสมอภาคและกระจายความเท่าเทียมทางสังคมเกษตร มีแนวทาง การพัฒนา คือ การเสริมสร้างทุนทางสังคม การรองรับสังคมเกษตรสูงวัยเชิงรุก การยกระดับศักยภาพของเกษตรกร รายย่อยให้เป็นผู้ประกอบการธุรกิจ และการสร้างสภาพแวดล้อมและกลไกที่ส่งเสริมการพัฒนาเศรษฐกิจฐานราก

ประเด็นการพัฒนาที่ ๔ บริหารจัดการทรัพยากรการเกษตรและสิ่งแวดล้อมอย่างสมดุลและยั่งยืน มีแนวทางการพัฒนา คือ การพัฒนาพื้นที่เกษตรกรรมเชิงนิเวศ การสร้างการเติบโตอย่างยั่งยืนบนสังคมเศรษฐกิจ สีเขียว การสร้างการเติบโตอย่างยั่งยืนบนสังคมเศรษฐกิจภาคทะเล การสร้างการเติบโตอย่างยั่งยืนบนสังคมที่เป็นมิตรต่อสภาพภูมิอากาศ การจัดการมลพิษที่มีผลกระทบต่อสิ่งแวดล้อมและสารเคมีในภาคเกษตรทั้งระบบให้เป็น ไปตามมาตรฐานสากล การพัฒนาการจัดการน้ำเชิงลุ่มน้ำทั้งระบบเพื่อเพิ่มความมั่นคงด้านน้ำของประเทศ การเพิ่ม ผลิตภาพของน้ำทั้งระบบในการใช้น้ำอย่างประหยัด รู้คุณค่า และสร้างมูลค่าเพิ่มจากการใช้น้ำให้ทัดเทียมกับระดับ สากล

ประเด็นการพัฒนาที่ ๕ พัฒนาระบบการบริหารจัดการภาครัฐและงานวิจัยด้านการเกษตร มีแนวทาง การพัฒนา คือ การพัฒนาบริการประชาชน การพัฒนาระบบบริหารงานภาครัฐ การสร้างและพัฒนาบุคลากรภาครัฐ การป้องกันการทุจริตและประพฤติมิชอบ การพัฒนากฎหมาย และการวิจัยและพัฒนาเทคโนโลยีและนวัตกรรมการเกษตร

๒.๑๐ นโยบายรัฐบาลที่เกี่ยวข้องกับกระทรวงเกษตรและสหกรณ์

รัฐมนตรีว่าการกระทรวงเกษตรและสหกรณ์ (ร้อยเอก ธรรมนัส พรหมเผ่า) ได้มอบนโยบายและหลักการทำงานสำคัญให้กับผู้บริหาร หัวหน้าส่วนราชการ หัวหน้าหน่วยงานรัฐวิสาหกิจและองค์การมหาชนรวมทั้งบุคลากรหน่วยงานทั้งในส่วนกลาง ส่วนภูมิภาค และต่างประเทศ ในสังกัดกระทรวงเกษตรและสหกรณ์รวมกว่า ๗,๓๐๐ คน สรุปสาระสำคัญได้ดังนี้

๑. ขับเคลื่อนนโยบายรัฐบาลที่เกี่ยวข้องกับด้านการเกษตร ตามที่นายกรัฐมนตรีได้แถลงต่อรัฐสภาเมื่อวันที่ ๑๑ - ๑๒ กันยายน ๒๕๖๖ ไปสู่การปฏิบัติให้เป็นผลสำเร็จ

๑.๑ นโยบายพิทักษ์รักษาไว้ซึ่งสถาบันพระมหากษัตริย์สร้างความเข้าใจที่ถูกต้อง และเผยแพร่ข้อมูลเกี่ยวกับการปฏิบัติพระราชกรณียกิจของสถาบันพระมหากษัตริย์โดยเน้นโครงการพระราชดำริ

๑.๒ นโยบายแก้ไขปัญหาเฉพาะหน้า

- เร่งเตรียมมาตรการรองรับภัยแล้ง รวมถึงภัยพิบัติที่จะเกิดขึ้นในอนาคต
- สร้างรายได้ เสริมอาชีพระหว่างการพักหนี้ เพื่อสนับสนุนนโยบายพักหนี้เกษตรกรของรัฐบาลและมาตรการช่วยประคองภาระหนี้สิน
- ให้ความสำคัญกับการส่งเสริมการนำวัสดุเหลือใช้ทางการเกษตรมาใช้ประโยชน์และเพิ่มมูลค่า สร้างรายได้ รวมทั้งสนับสนุนนโยบายเศรษฐกิจชีวภาพ เศรษฐกิจหมุนเวียน และเศรษฐกิจสีเขียว (BCG Economy Model)
- ยกระดับคุณภาพและมาตรฐานสินค้าเกษตร โดยส่งเสริมให้เกษตรกรเข้าสู่ระบบการตรวจรับรอง GAP และสามารถต่อยอดไปสู่คาร์บอนเครดิตในภาคการเกษตร

๑.๓ นโยบายระยะกลางและระยะยาว : สร้างรายได้ สร้างโอกาส และสร้างคุณภาพชีวิตโดยเน้นการบริหารจัดการภาคเกษตรที่ครบถ้วนทุกด้าน ตั้งแต่ดิน น้ำ พันธุ์พืช พันธุ์สัตว์ กลไกราคาแหล่งเงินทุน นวัตกรรม และกรรมสิทธิ์ที่ดินของเกษตรกรผู้ปลูกพืช ผู้เลี้ยงปศุสัตว์ และกลุ่มประมง ได้แก่

๑) การสร้างรายได้ภาคการเกษตร โดยใช้หลักการ ตลาดนำ นวัตกรรมเสริม เพิ่มรายได้ ด้วยการ

• ลดต้นทุน เพิ่มผลผลิต สร้างมูลค่าเพิ่ม เพิ่มอาชีพบริการทางการเกษตร (Service Provider)

• แก้ไขปัญหาประมง รวมทั้งแก้ไขข้อกฎหมาย และการบังคับใช้กฎหมายที่เกี่ยวข้องกับอุตสาหกรรมประมงให้เหมาะสม

• ส่งเสริมการบริหารจัดการแบบแปลงใหญ่ด้วยเกษตรสมัยใหม่/เกษตรแม่นยำ (Precision Farming)

• สนับสนุนให้การปลูกพืชให้เหมาะสมกับพื้นที่

• เน้นการวิจัย พัฒนาพันธุ์ที่ตอบโจทย์ความต้องการของเกษตรกร การใช้สารชีวภัณฑ์ลดการใช้สารเคมี และใช้เทคโนโลยีและนวัตกรรมในการเพิ่มผลผลิตและแก้ไขปัญหาภาคการเกษตรภายใต้หลักตลาดนำการวิจัย

• สนับสนุนความร่วมมือกับหน่วยงานนอก กษ. ในการหาตลาดเพื่อรองรับผลผลิตสินค้าเกษตร

๒) การสร้างและขยายโอกาส

• เร่งดำเนินการให้ประชาชนมีสิทธิในที่ดิน และพิจารณาเอกสารสิทธิ์การใช้ประโยชน์ให้เป็นโฉนด รวมทั้งยกเลิกและปรับปรุงกฎหมายที่ไม่จำเป็น

• ยกระดับห้องปฏิบัติการเพื่อให้บริการและตอบสนองต่องานวิจัยที่ใช้เทคโนโลยีขั้นสูง (Future Lab)

๓) สร้างคุณภาพชีวิตที่ดี

• บริหารจัดการน้ำทั้งระบบให้มีประสิทธิภาพ

• ส่งเสริมและเร่งฟื้นฟูความอุดมสมบูรณ์ของทรัพยากรดิน

• สนับสนุนการขายคาร์บอนเครดิต และลดการปล่อยก๊าซคาร์บอนไดออกไซด์

๒. ขับเคลื่อนงานกระทรวงเกษตรและสหกรณ์ให้เกิดผลเป็นรูปธรรม “เกษตรกรกินดี อยู่ดี มีรายได้มีอาชีพที่มั่นคง สินค้าเกษตรมูลค่าสูง ทรัพยากรเกษตรยั่งยืน และภาคเกษตรไทยคือผู้นำสินค้าเกษตรในตลาดโลก” โดยมีนโยบายและงานสำคัญที่จะเร่งดำเนินการในประเด็นต่าง ๆ ดังนี้

๒.๑ เน้นการสร้างวิธีการทำงานสู่การปฏิบัติได้แก่

๑) จัดตั้งศูนย์บริการประชาชนภาคการเกษตร โดยเป็นศูนย์บริการร่วมที่ครอบคลุมทุกจังหวัด เพื่ออำนวยความสะดวกแก่เกษตรกรและประชาชน เพื่อให้สามารถติดต่อสอบถาม และรับเรื่องร้องเรียน คลายทุกข์ให้แก่เกษตรกร ณ ศูนย์บริการร่วมเพียงแห่งเดียว

๒) สร้างครอบครัวเกษตร บูรณาการงานเข้มแข็ง เน้นการทำงานแบบครอบครัวกระทรวงเกษตรและสหกรณ์ที่เข้มแข็ง ซึ่งทุกคนทุกหน่วยงาน ต้องทำงานเป็น Team Work เพื่อการทำงานแบบบูรณาการที่มีประสิทธิภาพด้วยความมุ่งมั่น ร่วมแรงร่วมใจเพื่อให้บรรลุเป้าหมายร่วมกัน

๓) ขับเคลื่อนภารกิจการกำกับดูแลสินค้าเกษตรด้วยการยกระดับ MR. สินค้าเกษตร โดยสินค้าเกษตรทุกชนิดต้องมีผู้รับผิดชอบหลักที่สามารถทำงานเชิงรุก แก้ปัญหาได้ถูกจุดตั้งแต่ต้นทาง กลางทาง และปลายทาง

๒.๒ การรับมือกับภัยธรรมชาติ จะต้องวางแผนมาตรการต่าง ๆ อย่างชัดเจน เพื่อรับมือตั้งแต่การป้องกัน การแก้ไข และการฟื้นฟู เมื่อประสบเหตุภัยแล้ง หรือภัยพิบัติทางธรรมชาติทุกชนิด

๒.๓ ประกาศสงครามกับสินค้าเกษตรเถื่อนอย่างจริงจัง โดยปราบปรามการลักลอบนำเข้าสินค้าเกษตรผิดกฎหมายให้เข้มงวดยิ่งขึ้น เพื่อไม่ให้กระทบต่อราคาผลผลิตในประเทศ รวมถึงการตรวจสอบสต็อกสินค้าเกษตรในประเทศเพื่อควบคุมการนำเข้า การกักตุน และเก็งกำไร โดยเฉพาะช่วงก่อนที่ผลผลิตออกสู่ตลาด

๒.๔ การยกระดับสินค้าเกษตร เสริมศักยภาพเกษตรกร ได้แก่

๑) ผลักดันสินค้าเกษตรและบริการมูลค่าสูง ด้วยการสร้าง ๑ ท้องถิ่น ๑ สินค้าเกษตรมูลค่าสูงสร้าง Brand หรือ Story ของจังหวัด/อำเภอ โดยเน้นการผลิตสินค้าที่มีคุณภาพ ซึ่งจะเป็นการเพิ่มมูลค่าให้กับสินค้าเกษตร

๒) ส่งเสริมเกษตรกร/สถาบันเกษตรกรเป็นผู้ให้บริการทางการเกษตรครบวงจร โดยเกษตรกร/สถาบันเกษตรกรมีเครื่องมือ เครื่องจักรกลของตนเอง พร้อมเป็นผู้ให้บริการด้านธุรกิจเกษตรด้วยเทคโนโลยีและนวัตกรรมที่ทันสมัย ซึ่งตอบโจทย์กลุ่มประชากรภาคเกษตรยุคใหม่

๒.๕ การจัดการทรัพยากรทางการเกษตร ทำการเกษตรที่ใส่ใจสิ่งแวดล้อม (Go Green) ด้วย BCG / Carbon Credit จะต้องทำการเกษตรที่ลดภาระต่อสิ่งแวดล้อม เกษตรที่เป็นมิตรต่อสิ่งแวดล้อม การใส่ปุ๋ยที่เหมาะสม การลดการเผาซังข้าว/ตอซัง การกำจัดแมลงศัตรูพืชที่ถูกต้อง การลดปริมาณปุ๋ยเคมีและยาฆ่าแมลงและส่งเสริมการผลิตสินค้าเกษตรที่ปลอดภัย

๒.๖ การอำนวยความสะดวกด้านการเกษตร ด้วยการพัฒนาระบบการประกันภัยภาคการเกษตร ซึ่งเป็นอีกหนึ่งในนโยบายสำคัญของการพัฒนาภาคการเกษตรอย่างยั่งยืน เป็นการบริหารจัดการความเสี่ยงเพื่อช่วยให้เกษตรกรมีรายได้ที่แน่นอน โดยจะเดินหน้าต่อยอด พัฒนาสร้างระบบประกันภัยให้แก่เกษตรกรไทย

๒.๑๑ ประเด็นการพัฒนาตามแผนพัฒนาจังหวัด/กลุ่มจังหวัด

๑. (ร่าง) แผนพัฒนากลุ่มจังหวัดภาคเหนือตอนล่าง ๒ (พ.ศ. ๒๕๖๖ – ๒๕๗๐) ฉบับทบทวน ประจำปีงบประมาณ พ.ศ. ๒๕๗๐

“เป็นฐานเศรษฐกิจสำคัญของประเทศที่มีการเติบโตในระดับสูงและมีศักยภาพทางการแข่งขัน บนพื้นฐานการพัฒนาอย่างยั่งยืนและเป็นธรรม” ประกอบด้วย ๓ ประเด็นการพัฒนา

ประเด็นการพัฒนาที่ ๑ พัฒนาภาคการเกษตรด้วยแนวทางเกษตรสมัยใหม่

๑) ยกระดับระบบการผลิตภาคการเกษตรสู่เกษตรอัจฉริยะและเกษตรปลอดภัยเพื่อสร้างสินค้าเกษตรมูลค่าสูงและศักยภาพทางการแข่งขัน

๒) พัฒนาและเพิ่มและเพิ่มประสิทธิภาพการบริหารจัดการน้ำเพื่อส่งเสริมการพัฒนาอุตสาหกรรมชีวภาพ

แนวทางการพัฒนา :

๑) เพิ่มพื้นที่ชลประทาน ปรับปรุงและแก้ไขปัญหาการขาดแคลนน้ำในภาคการเกษตร และเพิ่มประสิทธิภาพการบริหารจัดการน้ำอย่างเป็นระบบ

๒) พัฒนาภาคการเกษตรด้วยแนวทางเกษตรสมัยใหม่แบบครบวงจร โดยยกระดับการผลิต ส่งเสริมการแปรรูปด้วยโมเดลเศรษฐกิจใหม่ (Bio – Circular – Green Economy : BCG model)

๓) พัฒนาโครงสร้างพื้นฐาน และเชื่อมโยงการตลาดทั้งในประเทศและระหว่างประเทศสู่สากล

ประเด็นการพัฒนาที่ ๒ พัฒนาพื้นที่เศรษฐกิจสู่การเป็นศูนย์กลางการบริการ การค้า การคมนาคมขนส่งและการลงทุน สู่สากล

แนวทางการพัฒนา :

๑) พัฒนาเชื่อมโยงระบบโครงสร้างพื้นฐานหลักของประเทศ ระบบโลจิสติกส์ ระบบคลังสินค้า และการกระจายสินค้า/บริการ และพัฒนาโครงสร้างผังเมืองให้ตอบสนองต่อการพัฒนาเศรษฐกิจ

๒) เสริมสร้างความร่วมมือด้านการค้า การลงทุน และการตลาดทั้งในประเทศและระหว่างประเทศ

๓) พัฒนาศักยภาพและสนับสนุนผู้ประกอบการ และพัฒนาทักษะฝีมือแรงงาน ด้านดิจิทัล นวัตกรรมและเทคโนโลยีที่ทันสมัย รองรับอุตสาหกรรมสำคัญของกลุ่มจังหวัด

ประเด็นการพัฒนาที่ ๓ พัฒนาและส่งเสริมด้านการท่องเที่ยว เชิงนิเวศ ประวัติศาสตร์ ศาสนา วัฒนธรรม สุขภาพ กีฬา และการประชุมสัมมนา เพื่อรองรับนักท่องเที่ยวได้อย่างมีคุณภาพ

แนวทางการพัฒนา :

๑) พัฒนาโครงสร้างพื้นฐาน ระบบขนส่ง การเชื่อมโยงและสิ่งอำนวยความสะดวกด้านการท่องเที่ยวที่จำเป็นต่อการส่งเสริมการท่องเที่ยวเชิงนิเวศ ประวัติศาสตร์ ศาสนา วัฒนธรรม สุขภาพ กีฬา และการประชุมสัมมนาให้ได้มาตรฐานและมีความยั่งยืน

๒) ส่งเสริมการจัดกิจกรรมที่สนับสนุนการพัฒนาการท่องเที่ยวเชิงนิเวศ ประวัติศาสตร์ ศาสนา วัฒนธรรม สุขภาพ กีฬา และประชุมสัมมนา ผ่านพลัง Soft Power

๓) ส่งเสริมการตลาดเชิงรุก และการเผยแพร่ประชาสัมพันธ์แหล่งท่องเที่ยว และกิจกรรมการท่องเที่ยว

๔) พัฒนาบุคลากรด้านการท่องเที่ยวให้มีประสิทธิภาพและยั่งยืน

๒. แผนพัฒนาจังหวัดนครสวรรค์ (พ.ศ. ๒๕๖๖ – ๒๕๗๐) ฉบับทบทวน ประจำปีงบประมาณ พ.ศ. ๒๕๗๐

ประเด็นการพัฒนาที่ ๑ บริหารจัดการทรัพยากรธรรมชาติและสิ่งแวดล้อม มีเป้าหมายการพัฒนาที่สำคัญ คือ พื้นที่ป่าไม้หรือพื้นที่สีเขียวเพิ่มขึ้น สร้างสังคมคาร์บอนต่ำ บริหารจัดการทรัพยากรน้ำ การรับมือกับภัยพิบัติ พัฒนาระบบการบริหารจัดการสาธารณภัยที่มีประสิทธิภาพและภาคอุตสาหกรรมสามารถอยู่ร่วมกับชุมชน สังคม ได้อย่างยั่งยืน ปริมาณการผลิต/ใช้พลังงานทดแทนเพิ่มขึ้น ปริมาณก๊าซเรือนกระจกภาคพลังงานลดลง และปริมาณเชื้อเพลิงฟอสซิลภาคเกษตรที่ลดลง

แนวทางการพัฒนา

๑. อนุรักษ์ ฟื้นฟูทรัพยากรธรรมชาติให้มีความอุดมสมบูรณ์

๒. จัดการคุณภาพสิ่งแวดล้อมอย่างมีประสิทธิภาพและเหมาะสม

๓. ส่งเสริมการมีส่วนร่วมของทุกภาคส่วนในการจัดการความเสี่ยงและผลกระทบจากสาธารณภัยและการเปลี่ยนแปลงสภาพภูมิอากาศ

๔. พัฒนาระบบบริหารจัดการน้ำอัจฉริยะ

๕. ลดการปลดปล่อยก๊าซเรือนกระจก

๖. ส่งเสริมการผลิตไฟฟ้าจากพลังงานทดแทน

๗. วางระบบศูนย์กลางโครงสร้างพื้นฐานการใช้งานยานยนต์ไฟฟ้าเชิงพาณิชย์

ประเด็นการพัฒนาที่ ๒ ยกระดับภาคการเกษตรสู่เกษตรแปรรูปมูลค่าสูงและอุตสาหกรรมฐานชีวภาพ (BCG Economy) มีเป้าหมายการพัฒนาที่สำคัญ คือ เพิ่มมูลค่าของสินค้าเกษตรและเกษตรแปรรูปของจังหวัดนครสวรรค์เพิ่มขึ้น พัฒนาโครงสร้างพื้นฐานและระบบบริหารจัดการ เพื่อเพิ่มคุณภาพ ความมั่นคงทางอาหารและความยั่งยืนของภาคเกษตร และเพิ่มศักยภาพและบทบาทของผู้ประกอบการเกษตรในฐานะหุ้นส่วนเศรษฐกิจของห่วงโซ่อุปทานที่ได้รับส่วนแบ่งประโยชน์อย่างเหมาะสมและเป็นธรรม

แนวทางการพัฒนา

๑. บริหารจัดการทรัพยากรดิน น้ำ และพืชพันธุ์ดีอย่างเป็นระบบ

- การเพิ่มพื้นที่กักเก็บน้ำเพื่อการเกษตร
- พัฒนาระบบการจัดการน้ำอัจฉริยะ
- การพัฒนาพืชพันธุ์ดีที่เหมาะสมกับสภาพพื้นที่
- การปลูกพืชในพื้นที่ Zoning

๒. ยกระดับมาตรฐานเกษตรสู่การแปรรูปมูลค่าสูงต่อยอดสู่อุตสาหกรรมฐานชีวภาพ (BCG Economy)

๓. พัฒนาอาชีพ และต่อยอดองค์ความรู้ การบริหารจัดการ การตลาดการค้าออนไลน์ การดำเนินธุรกิจ และเพิ่มศักยภาพของสหกรณ์การเกษตร กลุ่มเกษตรกร วิสาหกิจชุมชนและเกษตรกร

๔. นำเทคโนโลยีและนวัตกรรมมาใช้ในการพัฒนากระบวนการบริหารจัดการด้านการเกษตร

๕. การส่งเสริมและพัฒนาองค์ความรู้การใช้ประโยชน์จากวัสดุเหลือใช้ทางการเกษตร

ประเด็นการพัฒนาที่ ๓ เพิ่มมูลค่าการท่องเที่ยว และพัฒนาขีดความสามารถเชื่อมโยงประตูการค้าการลงทุน ภายใต้เศรษฐกิจยุคใหม่ยั่งยืน มีเป้าหมายการพัฒนาที่สำคัญ คือ สร้างสรรค์การท่องเที่ยวเชิงคุณค่าที่เชื่อมโยงระบบนิเวศการท่องเที่ยวแบบวงจร อย่างยั่งยืน ร่วมสร้างคุณค่าและมูลค่าการท่องเที่ยวอย่างยั่งยืน และพัฒนาระบบนิเวศการท่องเที่ยว เพื่อรองรับการท่องเที่ยวเชิงสร้างสรรค์ พร้อมเป็นจุดเชื่อมโยงการค้าและบริการสู่สากล (Land link of Thailand) และผู้ประกอบการมีรายได้เพิ่มขึ้น

แนวทางการพัฒนา

๑. พัฒนาและยกระดับแหล่งท่องเที่ยวที่มีศักยภาพรองรับนักท่องเที่ยวบนพื้นฐานอัตลักษณ์ทางวัฒนธรรม วิถีชุมชน ธรรมชาติและสิ่งแวดล้อม

๒. พัฒนาและส่งเสริมกิจกรรมการท่องเที่ยวเชิงสร้างสรรค์สินค้าและบริการที่มีอัตลักษณ์ในท้องถิ่นเพื่อสร้างมูลค่าเพิ่มทางเศรษฐกิจ

๓. เพิ่มศักยภาพการตลาด การประชาสัมพันธ์ภาคการท่องเที่ยวที่หลากหลายช่องทางโดยใช้เทคโนโลยีที่ทันสมัยและเหมาะสม

๔. ยกระดับทักษะบุคลากรการบริหารจัดการ การท่องเที่ยวให้ได้มาตรฐานเป็นที่ยอมรับโดยเฉพาะด้านความปลอดภัย ความสะอาดและการจัดการสิ่งแวดล้อมอย่างยั่งยืน

๕. พัฒนาระบบขนส่ง และการกระจายสินค้าเพื่อรองรับการค้าการลงทุน ยกระดับการเชื่อมโยงกับประเทศเพื่อนบ้าน และนานาชาติในการเสริมสร้างขีดความสามารถของธุรกิจท้องถิ่น เพื่อขยายเศรษฐกิจ

๖. ส่งเสริมและพัฒนาขีดความสามารถผู้ประกอบการให้ปรับตัวเข้าสู่ยุคดิจิทัล, AI ทันต่อสถานการณ์ที่มีการเปลี่ยนแปลง และมีบทบาทในระบบเศรษฐกิจมากขึ้น

๗. ส่งเสริม พัฒนากลไก บทบาทภาคเอกชนในการพัฒนาเศรษฐกิจของจังหวัดนครสวรรค์

๘. ส่งเสริมการใช้ศักยภาพและความพร้อมของพื้นที่ในการพัฒนาเศรษฐกิจด้านการค้าลงทุนโลจิสติกส์ และภาคบริการ

๙. พัฒนาและแปรรูปสินค้าและผลิตภัณฑ์ชุมชนเป็นของฝากของที่ระลึกประจำจังหวัด

ประเด็นการพัฒนาที่ ๔ สังคมสุขภาพและยกระดับคุณภาพชีวิตที่ดีของประชาชน มีเป้าหมายการพัฒนาที่สำคัญ คือ พัฒนาระบบบริการและผลิตภัณฑ์สุขภาพมูลค่าสูง สร้างความรอบรู้ด้านสุขภาพ และบริหารจัดการภาวะฉุกเฉินด้านสุขภาพ พร้อมทั้งพัฒนากำลังคนให้มีสมรรถนะสูง (high performance) และมีทักษะในการดำรงชีวิต (transversal skills) พร้อมทั้งยกระดับคุณภาพการศึกษาให้ได้ตามเกณฑ์มาตรฐาน ส่งเสริมประชาชนทุกช่วงวัยให้มีศักยภาพในการประกอบอาชีพ มีคุณภาพชีวิตตามหลักปรัชญาของเศรษฐกิจพอเพียง เสริมสร้างสังคมที่มั่นคง และมีคุณธรรม

แนวทางการพัฒนา

๑. สร้างความมั่นคงปลอดภัยในชีวิตและทรัพย์สิน

๒. พัฒนาคุณภาพชีวิตของคนทุกกลุ่มวัยโดยพัฒนามาตรฐานเมืองสุขภาวะดี ๓ ด้าน ประกอบด้วยด้านสิ่งแวดล้อม ด้านสถานที่และด้านประชาชนรอบรู้และสุขภาพดี

๓. พัฒนาระบบการดูแลผู้สูงอายุระยะยาวเชิงป้องกัน

๔. สร้างองค์ความรู้ด้านสุขภาพของคนทุกกลุ่มวัน

๕. พัฒนาและเพิ่มทักษะอาชีพเพื่อการมีงานทำ และเพิ่มรายได้

๖. จัดการศึกษาและยกระดับฝีมือแรงงานเพื่อความก้าวหน้าในอนาคต

๗. พัฒนาคุณภาพชีวิตและครอบครัว

๘. พัฒนาและสร้างโอกาสทางศึกษาและการเรียนรู้ให้แก่เด็กและเยาวชน

๒.๑๒ แผนปฏิบัติการด้านอื่นๆ ที่เกี่ยวข้อง

๑. แผนปฏิบัติการด้านเกษตรอินทรีย์ พ.ศ. ๒๕๖๖ – ๒๕๗๐

วิสัยทัศน์ คือ **"ประเทศไทยเป็นผู้นำเกษตรอินทรีย์ของภูมิภาคอาเซียน บนพื้นฐานการพัฒนาที่ยั่งยืนภายในปี ๒๕๗๐"** โดยมีประเด็นการพัฒนา ๔ ประเด็น ดังนี้

ประเด็นการพัฒนาที่ ๑ พัฒนาศักยภาพการผลิต และการบริหารจัดการตลอดโซ่อุปทานเกษตรอินทรีย์

ประเด็นการพัฒนาที่ ๒ ยกระดับมาตรฐานและระบบการตรวจสอบรับรองเกษตรอินทรีย์

ประเด็นการพัฒนาที่ ๓ พัฒนาการตลาดและสร้างความตะหนักรู้เกี่ยวกับเกษตรอินทรีย์

ประเด็นการพัฒนาที่ ๔ ส่งเสริมการวิจัย พัฒนาเทคโนโลยีและนวัตกรรมเกษตรอินทรีย์แบบมีส่วนร่วมตลอดโซ่อุปทาน

๒. แผนปฏิบัติการด้านการขับเคลื่อนการพัฒนาประเทศไทยด้วยโมเดลเศรษฐกิจ BCG พ.ศ. ๒๕๖๔ – ๒๕๗๐

วิสัยทัศน์ **"เศรษฐกิจเติบโตอย่างมีคุณภาพและยั่งยืน ประชาชนมีรายได้ดี คุณภาพชีวิตดี รักษาและฟื้นฟูฐานทรัพยากรและความหลากหลายทางชีวภาพให้มีคุณภาพที่ดี ด้วยการใช้ความรู้ เทคโนโลยี และนวัตกรรม"** โดยมีประเด็นยุทธศาสตร์การพัฒนา ๔ ประเด็น ดังนี้

ยุทธศาสตร์ที่ ๑ การสร้างความยั่งยืนของฐานทรัพยากรและความหลากหลายทางชีวภาพด้วยการจัดสมดุลระหว่างการอนุรักษ์และการใช้ประโยชน์

ยุทธศาสตร์ที่ ๒ การพัฒนาชุมชนและเศรษฐกิจฐานรากให้เข้มแข็งด้วยทุนทรัพยากร อัตลักษณ์ ความคิดสร้างสรรค์ และเทคโนโลยีสมัยใหม่

ยุทธศาสตร์ที่ ๓ การยกระดับการพัฒนาอุตสาหกรรมภายใต้เศรษฐกิจ BCG ให้สามารถแข่งขันได้อย่างยั่งยืน

ยุทธศาสตร์ที่ ๔ การเสริมสร้างความสามารถในการตอบสนองต่อกระแสการเปลี่ยนแปลงของโลก

ส่วนที่ ๒

ข้อมูลเพื่อการพัฒนาด้านการเกษตรและสหกรณ์ของจังหวัด

๑. ข้อมูลทั่วไปของจังหวัด

๑.๑ ข้อมูลด้านกายภาพของจังหวัด

๑) ที่ตั้ง ขนาดพื้นที่และอาณาเขตการปกครอง

จังหวัดนครสวรรค์ เป็นจังหวัดที่ตั้งอยู่ในภาคเหนือตอนล่างของประเทศ ตั้งอยู่ประมาณละติจูดที่ ๑๕.๕-๑๖.๗ องศาเหนือ และลองจิจูดที่ ๙๙.๗-๑๐๐.๔ องศาตะวันออก ระยะทางจากกรุงเทพฯ ถึงจังหวัดนครสวรรค์ ตามเส้นทางหลวงสายพหลโยธิน (สายที่ ๑) ๒๓๗ กิโลเมตร หรือระยะทางตามทางรถไฟ ๒๕๐ กิโลเมตร พื้นที่อยู่สูงจากระดับน้ำทะเล ๓๐ เมตร

พื้นที่ของจังหวัด ๙,๕๙๗.๖๗๗ ตารางกิโลเมตร หรือ ๕,๙๙๘,๕๔๘ ไร่ มากเป็นอันดับ ๙ ของภาคเหนือ

ที่ตั้งและอาณาเขต ติดต่อกับจังหวัดต่าง ๆ ดังนี้

ทิศเหนือ ติดต่อกับ อำเภอปางศิลาทอง อำเภอขาณุวรลักษบุรี อำเภอบึงสามัคคี จังหวัดกำแพงเพชร อำเภอบึงนาราง อำเภอโพทะเล อำเภอบางมูลนาก อำเภอดงเจริญ จังหวัดพิจิตร

ทิศตะวันออก ติดต่อกับ อำเภอชนแดน อำเภอบึงสามพัน อำเภอวิเชียรบุรี จังหวัดเพชรบูรณ์ อำเภอโคกเจริญ อำเภอหนองม่วง จังหวัดลพบุรี

ทิศใต้ ติดต่อกับ อำเภออินทร์บุรี จังหวัดสิงห์บุรี อำเภอบ้านหมี่ จังหวัดลพบุรี อำเภอสรรพยา อำเภอมโนรมย์ อำเภอเมืองชัยนาท จังหวัดชัยนาท

ทิศตะวันตก ติดต่อกับ อำเภอเมืองอุทัยธานี อำเภอทัพทัน อำเภอสว่างอารมณ์ อำเภอลานสัก อำเภอบ้านไร่ จังหวัดอุทัยธานี อำเภออุ้มผาง จังหวัดตาก

๒) ลักษณะภูมิประเทศ

ลักษณะภูมิศาสตร์โดยทั่วไป ส่วนใหญ่เป็นที่ราบลุ่มเหมาะแก่การเกษตร เป็นที่ราบประมาณ ๓ ใน ๔ ของพื้นที่จังหวัด มีแม่น้ำสายสำคัญคือ แม่น้ำปิง แม่น้ำยม และ แม่น้ำน่าน ไหลมารวมกันเป็นแม่น้ำเจ้าพระยา ผ่านช่วงกลางของจังหวัด และมีเพียง ๖ อำเภอที่ตั้งอยู่บนแม่น้ำสายหลัก สภาพภูมิประเทศทางด้านทิศตะวันตกของจังหวัด มีภูเขาสลับซับซ้อนและเป็นป่าทึบในเขตอำเภอลาดยาว อำเภอแม่วงก์ อำเภอแม่เปินและอำเภอชุมตาบง พื้นที่ป่าของจังหวัดเป็นสภาพป่าที่เชื่อมโยงติดต่อกับป่าห้วยขาแข้งของจังหวัดอุทัยธานีในส่วนทางใต้ของอำเภอแม่วงก์ ส่วนตอนบนของอำเภอแม่วงก์ และอำเภอลาดยาวเป็นส่วนติดต่อกับป่าทึบของจังหวัดตากที่เชื่อมโยงไปถึงป่าทุ่งใหญ่นเรศวรของจังหวัดกาญจนบุรี ส่วนด้านตะวันออกของจังหวัด อำเภอหนองบัวและอำเภอไพศาลี เป็นพื้นที่ราบลาดเทติดต่อกับเทือกเขาเพชรบูรณ์

สภาพพื้นที่ส่วนใหญ่ของจังหวัด เป็นที่ราบค่อนข้างเรียบแคบบริเวณที่ราบลุ่มแม่น้ำโดยเฉพาะตอนกลางของจังหวัดซึ่งอยู่ในเขตอำเภอเมืองนครสวรรค์ อำเภอบรรพตพิสัย อำเภอชุมแสง อำเภอท่าตะโก อำเภอโกรกพระ อำเภอเก้าเลี้ยว และอำเภอพยุหะคีรี สภาพพื้นที่ทางทิศตะวันตก (เขตอำเภอลาดยาว อำเภอแม่วงก์ อำเภอแม่เปินและอำเภอชุมตาบง) และทิศตะวันออก (เขตอำเภอหนองบัว อำเภอไพศาลี อำเภอตากฟ้าและอำเภอตาคลี) มีลักษณะเป็นแบบลอนลูกคลื่น ยกตัวขึ้นจากตอนกลางของจังหวัดสูงจากระดับน้ำทะเลปานกลาง ๒๐-๑๐๐ เมตร

๓) ลักษณะภูมิอากาศ

อยู่ภายใต้อิทธิพลของมรสุม ๒ ชนิด คือ มรสุมตะวันออกเฉียงเหนือซึ่งพัดจากทิศตะวันออกเฉียงเหนือปกคลุมในช่วงฤดูหนาว ทำให้จังหวัดนครสวรรค์ประสบกับสภาวะหนาวเย็นและแห้งกับมรสุมตะวันตกเฉียงใต้ซึ่งพัดปกคลุมในช่วงฤดูฝน ทำให้มีฝนและอากาศชุ่มชื้น

<u>ฤดูกาล</u>

พิจารณาตามลักษณะลมฟ้าอากาศของประเทศไทย แบ่งฤดูกาลของจังหวัดนครสวรรค์ออกเป็น ๓ ฤดู ดังนี้

ฤดูหนาว เริ่มตั้งแต่กลางเดือนตุลาคมถึงกลางเดือนกุมภาพันธ์ซึ่งเป็นฤดูมรสุมตะวันออกเฉียงเหนือความกดอากาศสูงจากประเทศจีนซึ่งมีคุณสมบัติเย็นและแห้งจะแผ่ลงมาปกคลุมประเทศไทยในช่วงนี้ แต่เนื่องจากจังหวัดนครสวรรค์ตั้งอยู่ทางตอนบนสุดของภาคกลางอิทธิพลของบริเวณความกดอากาศสูงจากประเทศจีนที่แผ่ลงมาปกคลุมในช่วงฤดูหนาวจะช้ากว่าภาคเหนือและภาคตะวันออกเฉียงเหนือ ทำให้อากาศหนาวเย็นช้ากว่าสองภาคดังกล่าว แต่ก็จะหนาวเย็นเร็วกว่าจังหวัดอื่น ๆ ในภาคกลางด้วยกัน โดยเริ่มมีอากาศหนาวเย็นประมาณเดือนพฤศจิกายนเป็นต้นไป

ฤดูร้อน เริ่มเมื่อมรสุมตะวันออกเฉียงเหนือสิ้นสุดลง คือประมาณกลางเดือนกุมภาพันธ์ถึงกลางเดือนพฤษภาคม ในระยะนี้จะมีหย่อมความกดอากาศต่ำเนื่องจากความร้อนปกคลุมประเทศไทยตอนบน ประกอบกับลมที่พัดปกคลุมประเทศไทยในช่วงนี้เป็นลมฝ่ายใต้ ทำให้มีอากาศร้อนอบอ้าวทั่วไป โดยมีอากาศร้อนจัดอยู่ในเดือนเมษายน

ฤดูฝน เริ่มตั้งแต่กลางเดือนพฤษภาคมถึงกลางเดือนตุลาคม ซึ่งเป็นช่วงที่มรสุมตะวันตกเฉียงใต้พัดปกคลุมประเทศไทย ร่องความกดอากาศต่ำที่พาดผ่านบริเวณภาคใต้ของประเทศไทยจะเลื่อนขึ้นมาพาดผ่านบริเวณภาคกลางและภาคเหนือเป็นลำดับในระยะนี้ทำให้มีฝนตกชุกขึ้นตั้งแต่กลางเดือนพฤษภาคมเป็นต้นไป โดยเดือนกันยายนเป็นเดือนที่มีฝนตกชุกที่สุดในรอบปีและเป็นช่วงที่มีความชื้นสูง

<u>อุณหภูมิ</u>

จังหวัดนครสวรรค์อยู่บริเวณตอนบนสุดของภาคกลางและมีพื้นที่ส่วนใหญ่เป็นที่ราบลุ่ม มีป่าไม้มากและมีภูเขาสลับซับซ้อนทางด้านตะวันตกของจังหวัด จึงมีอุณหภูมิค่อนข้างสูงและอากาศร้อนอบอ้าวมากในฤดูร้อน ส่วนในฤดูหนาวอากาศค่อนข้างจะหนาวเย็น โดยเฉพาะบริเวณตอนบนของจังหวัดและบริเวณเทือกเขาทางตะวันตกของจังหวัดซึ่งเป็นป่าทึบอากาศจะหนาวเย็นมากกว่า อุณหภูมิเฉลี่ยทั้งปีอยู่ระหว่าง ๒๖ - ๒๘ องศาเซลเซียส และเคยตรวจวัดอุณหภูมิต่ำที่สุดได้ ๖.๑ องศาเซลเซียส เมื่อวันที่ ๑๓ มกราคม ๒๔๙๘ ส่วนอุณหภูมิสูงที่สุดวัดได้ ๔๓.๗ องศาเซลเซียส เมื่อวันที่ ๗ พฤษภาคม ๒๕๕๙

<u>ฝน</u>

ฝนที่ตกในจังหวัดนี้ส่วนใหญ่เป็นฝนที่เกิดจากมรสุมตะวันตกเฉียงใต้ จะเริ่มตกประมาณกลางเดือนพฤษภาคมไปจนถึงเดือนตุลาคม ส่วนมากเป็นฝนที่ตกในตอนบ่ายและค่ำ สำหรับฝนที่เกิดจากพายุดีเปรสชันนั้นมีส่วนน้อยและตกเป็นบริเวณกว้างติดต่อกันเป็นเวลานาน ทำให้มีปริมาณมากและอาจเกิดน้ำท่วมได้ ปริมาณฝนรวมตลอดปีประมาณ ๑,๐๐๐ - ๑,๒๐๐ มิลลิเมตร เว้นแต่ทางด้านตะวันตกของจังหวัดบริเวณอำเภอแม่วงก์ที่มีลักษณะภูมิประเทศเป็นป่าทึบและเทือกเขาสลับซับซ้อนจึงมีปริมาณฝนรวมตลอดปีมากกว่า ๑,๒๐๐ มิลลิเมตร ปริมาณฝนตลอดปี ๑,๑๔๙.๗ มิลลิเมตร และมีฝนตก ๑๑๒ วัน สำหรับเดือนที่มีฝนตกมากที่สุดในจังหวัดนี้คือเดือนกันยายน มีปริมาณฝนเฉลี่ย ๒๓๗ มิลลิเมตร และมีฝนตก ๑๙ วัน ปริมาณฝนมากที่สุดใน ๑ วัน วัดได้ ๑๕๐.๑ มิลลิเมตร เมื่อวันที่ ๑๐ พฤษภาคม ๒๕๔๒

<u>พายุหมุนเขตร้อน</u>

พายุหมุนเขตร้อนที่เคลื่อนผ่านเข้าสู่บริเวณจังหวัดนครสวรรค์ ส่วนใหญ่เป็นพายุดีเปรสชันที่อ่อนกำลังลงจากพายุโซนร้อนและความรุนแรงมีไม่มากนัก แต่ส่งผลให้มีฝนตกหนักและเกิดน้ำท่วมบางพื้นที่รวมถึงเกิดความเสียหายต่อสาธารณูปโภคต่าง ๆ ได้ ส่วนตั้งแต่เดือนมิถุนายนเป็นต้นไปพายุหมุนเขตร้อนที่มีอิทธิพลต่อจังหวัดนครสวรรค์ส่วนใหญ่เกิดในทะเลจีนใต้และมีบางส่วนเกิดทางมหาสมุทรแปซิฟิคเหนือด้านตะวันตก เคลื่อนตัวผ่านประเทศเวียดนามและลาวเข้ามาทางภาคตะวันออกเฉียงเหนือของประเทศไทย หากพายุดังกล่าวยังคงมีกำลังแรงอาจเคลื่อนตัวเลยไปถึงภาคเหนือหรือตรงมายังภาคกลางโดยเฉพาะเดือนกันยายนและตุลาคม จากสถิติในคาบ ๖๘ ปี ตั้งแต่ พ.ศ. ๒๔๙๔ – ๒๕๖๑ พบว่ามีพายุหมุนเขตร้อนเคลื่อนผ่านจังหวัดนครสวรรค์ทั้งหมด ๑๐ ลูก ซึ่งขณะเคลื่อนผ่านมีกำลังแรงเป็นพายุดีเปรสชันทั้งหมด โดยเคลื่อนเข้ามาในเดือนสิงหาคม ๑ ลูก (๒๕๐๘) เดือนกันยายน ๕ ลูก (๒๕๐๒, ๒๕๑๒, ๒๕๑๕, ๒๕๒๑, ๒๕๒๒) เดือนตุลาคม ๓ ลูก (๒๕๑๐, ๒๕๑๓, ๒๕๓๓) และเดือนพฤศจิกายน ๑ ลูก (๒๕๑๗)

<u>ที่ตั้งสถานีอุตุนิยมวิทยาในจังหวัดนครสวรรค์</u>

สภาวะอากาศที่จัดทำขึ้นทั้งหมดนี้ได้มาจากผลการตรวจของสถานีอุตุนิยมวิทยานครสวรรค์ (ประมาณละติจูด ๑๕ องศา ๔๐ ลิปดา เหนือ ลองจิจูด ๑๐๐ องศา ๑๐ ลิปดา ตะวันออก สูงจากระดับน้ำทะเลปานกลาง ๓๔ เมตร) และสถานีอุตุนิยมวิทยานครสวรรค์(กลุ่มงานเกษตร)(ประมาณละติจูด ๑๕ องศา ๐๓ ลิปดา เหนือ ลองจิจูด ๑๐๐ องศา ๐๕ ลิปดา ตะวันออก สูงจากระดับน้ำทะเลปานกลาง ๘๖.๗ เมตร) ซึ่งได้ทำการตรวจสารประกอบอุตุนิยมวิทยาต่าง ๆ วันละ ๘ เวลา คือ ๐๑.๐๐, ๐๔.๐๐, ๐๗.๐๐, ๑๐.๐๐, ๑๓.๐๐, ๑๖.๐๐, ๑๙.๐๐ และ ๒๒.๐๐ น. แล้วส่งรายงาน ผลการตรวจไปยังกรมอุตุนิยมวิทยาเพื่อรวบรวมและจัดทำข้อมูลสถิติภูมิอากาศ ซึ่งสามารถติดต่อขอข้อมูลได้โดยตรงกับสถานีฯ ตามที่อยู่ดังนี้

สถานีอุตุนิยมวิทยานครสวรรค์ ตั้งอยู่ใกล้บริเวณสนามบิน เลขที่ ๓๖/๑๓ หมู่ที่ ๑ ต.นครสวรรค์ออก อ.เมือง จ.นครสวรรค์ ๖๐๐๐๐ โทร. (๐๕๖) ๒๕๕๘๖๙

สถานีอุตุนิยมวิทยานครสวรรค์(กลุ่มงานเกษตร) ตั้งอยู่ภายในศูนย์วิจัยพืชไร่นครสวรรค์ ต.สุขสำราญ อ.ตากฟ้า จ.นครสวรรค์ ๖๐๑๙๐ โทร. (๐๕๖) ๒๔๑๔๔๗

ตารางที่ ๑ แสดงค่าปริมาณน้ำฝนและค่าอุณหภูมิเฉลี่ย คาบ ๓๐ ปี (พ.ศ. ๒๕๓๔ – ๒๕๖๓)

ค่าปกติของปริมาณน้ำฝน (เฉลี่ยคาบ ๓๐ ปี : พ.ศ. ๒๕๓๔ – ๒๕๖๓)													
	ม.ค.	**ก.พ.**	**มี.ค.**	**เม.ย.**	**พ.ค.**	**มิ.ย.**	**ก.ค.**	**ส.ค.**	**ก.ย.**	**ต.ค.**	**พ.ย.**	**ธ.ค.**	**รายปี**
นครสวรรค์	๖.๒	๑๓.๗	๓๖.๗	๖๒.๖	๑๖๐.๙	๑๓๘.๗	๑๔๕.๖	๑๗๘.๑	๒๓๔.๙	๑๓.๖	๒๑.๐	๗.๒	๑๑๕๙.๒
ค่าปกติของจำนวนวันที่มีฝนตก (เฉลี่ย ๓๐ ปี : พ.ศ. ๒๕๓๔-๒๕๖๓)													
	ม.ค.	**ก.พ.**	**มี.ค.**	**เม.ย.**	**พ.ค.**	**มิ.ย.**	**ก.ค.**	**ส.ค.**	**ก.ย.**	**ต.ค.**	**พ.ย.**	**ธ.ค.**	**รายปี**
นครสวรรค์	๑.๗	๑.๕	๓.๖	๕.๗	๑๔.๑	๑๕.๓	๑๗.๓	๑๘.๖	๑๘.๔	๑๓.๓	๓.๒	๑.๔	๑๑๔.๑
ค่าปกติของอุณหภูมิต่ำสุด(เฉลี่ยคาบ ๓๐ ปี : พ.ศ.๒๕๓๔-๒๕๖๓)													
	ม.ค.	**ก.พ.**	**มี.ค.**	**เม.ย.**	**พ.ค.**	**มิ.ย.**	**ก.ค.**	**ส.ค.**	**ก.ย.**	**ต.ค.**	**พ.ย.**	**ธ.ค.**	**รายปี**
นครสวรรค์	๑๙.๗	๒๒.๑	๒๔.๙	๒๖.๓	๒๖.๑	๒๕.๗	๒๕.๓	๒๕.๑	๒๔.๘	๒๔.๒	๒๒.๓	๑๙.๗	๒๓.๘
ค่าปกติของอุณหภูมิสูงสุด(เฉลี่ยคาบ ๓๐ ปี : พ.ศ.๒๕๓๔-๒๕๖๓)													
	ม.ค.	**ก.พ.**	**มี.ค.**	**เม.ย.**	**พ.ค.**	**มิ.ย.**	**ก.ค.**	**ส.ค.**	**ก.ย.**	**ต.ค.**	**พ.ย.**	**ธ.ค.**	**รายปี**
นครสวรรค์	๓๒.๙	๓๕.๑	๓๗.๐	๓๘.๑	๓๖.๔	๓๔.๙	๓๔.๒	๓๓.๗	๓๓.๓	๓๒.๙	๓๒.๗	๓๑.๙	๓๔.๔
ค่าปกติของอุณหภูมิ(เฉลี่ยคาบ ๓๐ ปี : พ.ศ.๒๕๓๔-๒๕๖๓)													
	ม.ค.	**ก.พ.**	**มี.ค.**	**เม.ย.**	**พ.ค.**	**มิ.ย.**	**ก.ค.**	**ส.ค.**	**ก.ย.**	**ต.ค.**	**พ.ย.**	**ธ.ค.**	**รายปี**
นครสวรรค์	๒๕.๗	๒๘.๐	๓๐.๓	๓๑.๕	๓๐.๓	๒๙.๕	๒๙.๐	๒๘.๖	๒๘.๒	๒๗.๙	๒๗.๐	๒๕.๒	๒๘.๔

ที่มา : สถานีอุตุนิยมวิทยานครสวรรค์

ตารางที่ ๒ แสดงอุณหภูมิสูงสุด อุณหภูมิต่ำสุด อุณหภูมิเฉลี่ย ความชื้นสัมพัทธ์ รายเดือนของปี พ.ศ. ๒๕๖๖ และพ.ศ. ๒๕๖๗ จังหวัดนครสวรรค์

ลำดับที่	เดือน	พ.ศ. ๒๕๖๖				พ.ศ. ๒๕๖๗			
		อุณหภูมิต่ำสุด (องศาเซลเซียส)	อุณหภูมิสูงสุด (องศาเซลเซียส)	อุณหภูมิเฉลี่ย (องศาเซลเซียส)	ความชื้นสัมพัทธ์ (เปอร์เซ็น)	อุณหภูมิต่ำสุด (องศาเซลเซียส)	อุณหภูมิสูงสุด (องศาเซลเซียส)	อุณหภูมิเฉลี่ย (องศาเซลเซียส)	ความชื้นสัมพัทธ์ (เปอร์เซ็น)
๑	มกราคม	๑๓.๖	๓๔.๓	๒๔.๘๖	๖๗.๖๕	๑๘.๙	๓๖.๕	๒๖.๙๘	๗๐.๑๔
๒	กุมภาพันธ์	๑๖.๘	๓๗.๐	๒๗.๕๐	๖๗.๑๙	๑๙.๐	๓๘.๘	๒๙.๔๖	๖๗.๗๘
๓	มีนาคม	๑๘.๒	๔๐.๕	๓๐.๑๙	๖๐.๘๔	๒๒.๔	๔๐.๒	๓๑.๔๙	๖๖.๖๘
๔	เมษายน	๒๓.๙	๔๒.๒	๓๓.๑๙	๕๙.๖๔	๒๖.๖	๔๓.๓	๓๓.๘๘	๖๐.๖๘
๕	พฤษภาคม	๒๔.๙	๔๑.๘	๓๒.๒๐	๖๖.๙๖	๒๓.๙	๔๒.๗	๒๑.๔๘	๗๒.๗๖
๖	มิถุนายน	๒๔.๘	๓๙.๒	๓๐.๘๗	๗๑.๔๐	๒๔.๙	๓๗.๙	๓๐.๒๙	๗๔.๙๓
๗	กรกฎาคม	๒๓.๘	๓๘.๘	๓๐.๙๙	๗๐.๒๒	๒๔.๐	๓๖.๑	๒๙.๑๑	๘๑.๕๕
๘	สิงหาคม	๒๔.๕	๓๘.๑	๓๐.๐๐	๗๔.๕๒	๒๓.๘	๓๗.๔	๒๙.๓๘	๘๔.๕๑
๙	กันยายน	๒๔.๓	๓๖.๕	๒๘.๘๘	๘๓.๓๒	๒๓.๘	๓๖.๓	๒๘.๘๘	๘๔.๔๘
๑๐	ตุลาคม	๒๓.๔	๓๕.๗	๒๘.๖๓	๘๓.๙๙	๒๓.๓	๓๕.๙	๒๘.๙๔	๘๓.๘๖
๑๑	พฤศจิกายน	๑๗.๙	๓๖.๑	๒๗.๙๐	๗๕.๒๗	๑๘.๕	๓๕.๕	๒๗.๘๘	๗๘.๑๗
๑๒	ธันวาคม	๑๕.๓	๓๖.๑	๒๗.๒๗	๗๐.๑๖	๑๖.๒	๓๕.๐	๒๕.๘๘	๗๑.๓๒

ที่มา : สถานีอุตุนิยมวิทยานครสวรรค์

ตารางที่ ๓ แสดงปริมาณฝนที่ตกและจำนวนวันฝนตกในรอบปี ย้อนหลัง ๓ ปี ในปี พ.ศ. ๒๕๖๕ – ๒๕๖๗ จังหวัดนครสวรรค์

ลำดับที่	อำเภอ	ปี พ.ศ. ๒๕๖๕		ปี พ.ศ. ๒๕๖๖		ปี พ.ศ. ๒๕๖๗	
		จำนวน ฝนรวม (มิลลิเมตร)	จำนวนวันฝนตก (วัน)	จำนวนฝนรวม (มิลลิเมตร)	จำนวนวันฝนตก (วัน)	จำนวนฝนรวม (มิลลิเมตร)	จำนวนวันฝนตก (วัน)
๑	เมืองนครสวรรค์	๑๖๙๒.๙	๑๒๗	๗๐๖.๘	๙๑	๑๒๘๗.๒	๑๑๔
๒	ตากฟ้า	๑๔๘๑.๖	๑๒๗	๑๐๐๒.๓	๘๙	๙๑๓.๓	๙๓
๓	ท่าตะโก	๑๐๘๗.๒	๙๒	๖๑๓.๑	๖๔	๙๔๓.๓	๘๐
๔	ลาดยาว	๑๒๘๗.๑	๑๑๕	๘๐๖.๘	๘๑	๑๐๒๘.๐	๘๙
๕	โกรกพระ	๑๒๓๖.๕	๘๙	๔๘๒.๗	๔๒	๑๑๐๑.๒	๘๔
๖	ตาคลี	๑๕๒๖.๗	๘๖	๖๑๙.๑	๕๘	๙๐๔.๕	๖๔
๗	ชุมแสง	๑๓๓๓.๐	๙๕	๖๔๐.๕	๔๙	๙๒๘.๔	๗๐
๘	พยุหะคีรี	๑๓๑๓.๑	๙๙	๔๒๗.๒	๕๘	๑๐๐๑.๓	๘๐
๙	บรรพตพิสัย	๑๑๙๖.๘	๘๔	๗๐๓.๑	๖๙	๘๓๔.๕	๖๖
๑๐	หนองบัว	๑๓๘๓.๖	๘๕	๑๐๐๑.๙	๗๕	๑๑๖๖.๒	๘๗
๑๑	ไพศาลี	๑๖๕๘.๘	๙๕	๗๙๗.๘	๖๘	๙๙๖.๕	๘๓
๑๒	เก้าเลี้ยว	๑๓๙๙.๘	๑๐๐	๖๓๓.๘	๖๑	๘๘๘.๐	๗๕
๑๓	แม่เปิน	๑๘๘๑.๐	๑๐๕	๗๗๖.๖	๗๔	๑๖๖๒.๐	๗๙

ลำดับที่	อำเภอ	ปี พ.ศ. ๒๕๖๕		ปี พ.ศ. ๒๕๖๖		ปี พ.ศ. ๒๕๖๗	
		จำนวน ฝนรวม (มิลลิเมตร)	จำนวนวันฝนตก (วัน)	จำนวนฝนรวม (มิลลิเมตร)	จำนวนวันฝนตก (วัน)	จำนวนฝนรวม (มิลลิเมตร)	จำนวนวันฝนตก (วัน)
๑๔	แม่วงก์	๑๔๗๐.๓	๘๘	๑๐๑๓.๕	๖๑	๑๔๖๓.๕	๖๕
๑๕	ชุมตาบง	๑๘๗๐.๖	๑๐๒	๑๑๙๐.๕	๖๘	๑๔๓๑.๐	๗๒

ที่มา : สถานีอุตุนิยมวิทยานครสวรรค์

๔) ทรัพยากรธรรมชาติและสิ่งแวดล้อม

จังหวัดนครสวรรค์ มีพื้นที่ ๕,๙๕๓,๕๑๗.๗๓ ไร่ ในปี พ.ศ. ๒๕๖๕ จังหวัดนครสวรรค์มีพื้นที่ป่าไม้จากการแปลตีความโดยใช้ข้อมูลภาพจากถ่ายดาวเทียม Sentinel-๒ และดาวเทียม Landsat ๘ เป็นเนื้อที่ ๕๘๒,๖๑๓.๑๙ ไร่ คิดเป็นร้อยละ ๙.๗๙ ของพื้นที่จังหวัดนครสวรรค์ (สำนักจัดการที่ดินป่าไม้, กรมป่าไม้) ซึ่งประกอบด้วยพื้นที่ป่าสงวนแห่งชาติ จำนวน ๗ พื้นที่ เนื้อที่รวมทั้งสิ้น ๓๖๔,๙๕๗.๘๗ ไร่ และพื้นที่ป่าอนุรักษ์ (อุทยานแห่งชาติ เขตห้ามล่าสัตว์ป่า ฯลฯ) จำนวน ๘ พื้นที่ เนื้อที่รวมทั้งสิ้น ๔๖๒,๒๓๔.๘๖ ไร่

ภาพที่ ๑ แสดงพื้นที่ป่าไม้จังหวัดนครสวรรค์

ตารางที่ ๔ แสดงพื้นที่ป่าสงวนแห่งชาติจังหวัดนครสวรรค์

ลำดับ	ป่าสงวนแห่งชาติ	เนื้อที่ป่าตามกฎกระทรวง (ไร่)	เนื้อที่ป่าสงวนในปัจจุบัน (ไร่)	หมายเหตุ
๑	ป่าแม่วงก์ – แม่เปิน	๑,๐๘๐,๗๒๕.๐๐	๒๕๗,๕๔๐.๕๖	ตัดพื้นที่อนุรักษ์และพื้นที่ สปก. ออก
๒	ป่าเขาคอก ป่าเขาโลมนาง ป่าเขาสอยดาว	๑๐๕,๖๐๐.๐๐	๕๕,๕๗๐.๗๕	ตัดพื้นที่อนุรักษ์และพื้นที่ สปก. ออก
๓	ป่าเขาสูงและป่าเขาพระ	๖๕,๘๐๐.๐๐	๑๖,๘๗๘.๓๕	ตัดพื้นที่อนุรักษ์และพื้นที่ สปก. ออก
๔	ป่าเขาสนามชัย	๕๕,๓๑๒.๐๐	๑๘,๓๔๘.๐๓	ตัดพื้นที่อนุรักษ์และพื้นที่ สปก. ออก
๕	ป่าเขาหลวง	๑๐,๘๕๖.๒๕	๒,๙๓๔.๔๙	ตัดพื้นที่อนุรักษ์และพื้นที่ สปก. ออก
๖	ป่าดงยางห้วยพลับ	๑,๐๐๐.๐๐	๕๒.๖๒	ตัดพื้นที่อนุรักษ์และพื้นที่ สปก. ออก
๗	ป่าคุ้มครองป่าคลองบางประมุง	-	๑๓,๖๓๓.๐๗	ตัดพื้นที่อนุรักษ์และพื้นที่ สปก. ออก
รวม	**๖ พื้นที่**	**๑,๓๑๙,๒๙๓.๒๕**	**๓๖๔,๙๕๗.๘๗**	

- **ป่าแม่วงก์ – แม่เปิน** เป็นป่าสงวนตามประกาศกฎกระทรวง ฉบับที่ ๑๒ พ.ศ. ๒๕๐๑ ออกตามความในพระราชบัญญัติคุ้มครองและสงวนป่า พ.ศ. ๒๔๘๑ อยู่ในท้องที่ตำบลห้วยน้ำหอม อำเภอลาดยาว ตำบลแม่เปิน อำเภอแม่เปิน ตำบลปางสวรรค์ อำเภอชุมตาบง และตำบลแม่เล่ย์ อำเภอแม่วงก์ จังหวัดนครสวรรค์ เนื้อที่ ๑,๐๘๐,๗๒๕ ไร่ พันธุ์ไม้เด่น ได้แก่ ไม้สัก ยาง ตะเคียน มะค่า เป็นต้น
- **ป่าเขาคอก ป่าเขาโลมนาง และป่าเขาสอยดาว** เป็นป่าสงวนแห่งชาติตามประกาศกฎกระทรวง ฉบับที่ ๑,๐๑๓ เมื่อปี พ.ศ. ๒๕๒๖ อยู่ในท้องที่ตำบลวังน้ำลัด ตำบลโคกเดื่อ ตำบลวังข่อย และตำบลตะคร้อ อำเภอไพศาลี จังหวัดนครสวรรค์ ครอบคลุมพื้นที่ ๑๐๕,๖๐๐ ไร่ พันธุ์ไม้เด่น ได้แก่ เต็ง รัง ไม้ไผ่ เป็นต้น
- **ป่าเขาสูงและป่าเขาพระ** เป็นป่าสงวนแห่งชาติตามประกาศกฎกระทรวง ฉบับที่ ๑,๒๓๙ เมื่อปี พ.ศ. ๒๕๓๘ อยู่ในท้องที่ตำบลทุ่งทอง ตำบลหนองกลับ ตำบลหนองบัว ตำบลวังบ่อ ตำบลธารทหาร อำเภอหนองบัว ตำบลวังน้ำลัด อำเภอไพศาลี จังหวัดนครสวรรค์ เนื้อที่ ๖๕,๘๐๐ ไร่ พันธุ์ไม้เด่น ได้แก่ เต็ง รัง เหียง ลานป่า เป็นต้น
- **ป่าเขาหลวง** เป็นป่าสงวนแห่งชาติตามประกาศกฎกระทรวง ฉบับที่ ๗๐๓ เมื่อปี พ.ศ. ๒๕๑๗ อยู่ในท้องที่ตำบลวังม้า อำเภอลาดยาว ตำบลหนองกรด อำเภอเมืองนครสวรรค์ และตำบลบางประมุง ตำบลนากลาง ตำบลศาลาแดง ตำบลเนินศาลา อำเภอโกรกพระ จังหวัดนครสวรรค์ เนื้อที่ ๕๕,๓๑๒ ไร่ พันธุ์ไม้เด่น ได้แก่ เต็ง รัง ประดู่ แดง ชิงชัน เป็นต้น
- **ป่าเขาสนามชัย** เป็นป่าสงวนตามประกาศกฎกระทรวง ฉบับที่ ๑๕๙ พ.ศ. ๒๕๐๖ ออกตามความในพระราชบัญญัติคุ้มครองและสงวนป่า พ.ศ. ๒๔๘๑ อยู่ในท้องที่ตำบลเขากะลา และตำบลนิคมเขาบ่อแก้ว อำเภอพยุหะคีรี จังหวัดนครสวรรค์ เนื้อที่ ๑๐,๘๕๖.๒๕ ไร่ พันธุ์ไม้เด่น ได้แก่ เต็ง รัง แดง มะค่าโมง เป็นต้น
- **ป่าดงยางห้วยพลับ** เป็นป่าสงวนตามประกาศกฎกระทรวง ฉบับที่ ๑๙ พ.ศ. ๒๕๐๑ ออกตามความในพระราชบัญญัติคุ้มครองและสงวนป่า พ.ศ. ๒๔๘๑ อยู่ในท้องที่ตำบลบ้านแดน อำเภอบรรพตพิสัย จังหวัดนครสวรรค์เนื้อที่ ๑,๐๐๐ ไร่ ปัจจุบันได้มอบพื้นที่ให้กับ สปก. ทั้งหมด

ตารางที่ ๕ แสดงพื้นที่ป่าอนุรักษ์จังหวัดนครสวรรค์

ลำดับ	ป่าอนุรักษ์	เนื้อที่ (ไร่)	การกำหนดเป็นพื้นที่อนุรักษ์
๑	อุทยานแห่งชาติแม่วงก์	๒๙๒,๒๗๗.๔๖	พระราชกฤษฎีกา วันที่ ๑๔ กันยายน ๒๕๓๐
๒	เขตห้ามล่าสัตว์ป่าบึงบอระเพ็ด	๖๖,๒๕๐	ประกาศกระทรวงเกษตรและสหกรณ์ วันที่ ๑๙ กุมภาพันธ์ ๒๕๑๘
๓	วนอุทยานเขาหลวง	๒๙,๘๒๗.๐๒	ประกาศกระทรวงทรัพยากรธรรมชาติและสิ่งแวดล้อม วันที่ ๑๘ พฤศจิกายน ๒๕๖๓
๔	วนอุทยานถ้ำเพชร-ถ้ำทอง	๔,๗๐๓	ประกาศกระทรวงทรัพยากรธรรมชาติและสิ่งแวดล้อม วันที่ ๑๔ ตุลาคม ๒๕๖๓
๕	สวนรุกขชาติไพศาลี	๑,๕๒๘	ประกาศกรมป่าไม้ พ.ศ. ๒๕๔๐
๖	พื้นที่เตรียมการกำหนดเป็นเขตห้ามล่าสัตว์ป่าเขาไม้กระทู้-เขาน้ำอุ่น	๔๐,๘๙๒	-อยู่ระหว่างเตรียมการกำหนด-
๗	พื้นที่เตรียมการกำหนดเป็นเขตห้ามล่าสัตว์ป่าเขาคอก-เขาสอยดาว	๒๕,๖๔๓	-อยู่ระหว่างเตรียมการกำหนด-
๘	พื้นที่เตรียมการกำหนดเป็น วนอุทยานเขาหน่อ-เขาแก้ว	๑,๑๑๔.๓๘	-อยู่ระหว่างเตรียมการกำหนด-
รวม	**๘ พื้นที่**	**๔๖๒,๒๓๔.๘๖**	

๑.๒ ข้อมูลด้านการปกครองของจังหวัด

๑) การแบ่งเขตการปกครอง

จังหวัดนครสวรรค์ จัดรูปการปกครองตามลักษณะการปกครองส่วนภูมิภาค โดยแบ่งออกเป็น ๑๕ อำเภอ ๑,๔๓๒ หมู่บ้าน ๑๒๘ ตำบล และจัดรูปการปกครองตามลักษณะการปกครองส่วนท้องถิ่น ประกอบด้วย องค์การบริหารส่วนจังหวัด ๑ แห่ง เทศบาล ๒๑ แห่ง (เทศบาลนคร ๑ แห่ง เทศบาลเมือง ๒ แห่ง เทศบาลตำบล ๑๘ แห่ง) และองค์การบริหารส่วนตำบล ๑๒๑ แห่ง

ตารางที่ ๖ แสดงเขตการปกครองส่วนภูมิภาคและส่วนท้องถิ่น พ.ศ. ๒๕๖๖

ที่	อำเภอ	พื้นที่ (ตร.กม.)	จำนวนหมู่บ้าน	จำนวนตำบล	จำนวนเทศบาล	จำนวนอบต.
๑	เมืองฯ	๗๔๘.๒๖๘	๑๗๒	๑๖	๒	๑๖
๒	โกรกพระ	๒๙๗.๑๙๔	๖๕	๙	๓	๗
๓	ชุมแสง	๗๑๖.๗๒๖	๑๒๖	๑๑	๒	๑๑
๔	ลาดยาว	๖๙๑.๐๙๖	๑๔๙	๑๒	๒	๑๒
๕	บรรพตพิสัย	๙๐๙.๘๙๗	๑๑๘	๑๓	๒	๑๒
๖	หนองบัว	๘๑๙.๕๐๕	๑๐๗	๙	๑	๙
๗	ตาคลี	๘๕๔.๐๖๒	๑๒๕	๑๐	๒	๑๐
๘	เก้าเลี้ยว	๒๕๖.๗๑๓	๔๓	๕	๑	๔
๙	ท่าตะโก	๖๐๗.๒๒๕	๑๑๒	๑๐	๑	๑๐
๑๐	ตากฟ้า	๕๗๐.๖๙๒	๗๖	๗	๒	๖
๑๑	ไพศาลี	๙๗๙.๔๕๗	๑๐๑	๘	๑	๘
๑๒	พยุหะคีรี	๗๔๐.๗๙๔	๑๒๕	๑๑	๒	๙
๑๓	แม่วงก์	๗๖๖.๘๐๘	๖๖	๔	-	๔
๑๔	แม่เปิน	๒๖๐.๒๐๐	๒๔	๑	-	๑
๑๕	ชุมตาบง	๓๗๙.๐๔๐	๒๓	๒	-	๒
รวม		**๙,๕๙๗.๖๗๗**	**๑,๔๓๒**	**๑๒๘**	**๒๑**	**๑๒๑**

ที่มา : ที่ทำการปกครองจังหวัดนครสวรรค์ ,ข้อมูลเดือน ธันวาคม ๒๕๖๖

๒) ข้อมูลประชากร

ประชากรจังหวัดนครสวรรค์ ณ วันที่ ๓๑ ธันวาคม ๒๕๖๖ จำนวน ๑,๐๒๑,๘๘๓ คน เป็นชาย จำนวน ๔๙๙,๓๗๕ คน คิดเป็นร้อยละ ๔๘.๖๘ เป็นหญิง จำนวน ๕๒๔,๕๐๘ คน คิดเป็นร้อยละ ๕๑.๓๒ อำเภอที่มีประชากรมากที่สุด คือ อำเภอเมืองนครสวรรค์ จำนวน ๒๔๑,๒๐๖คน คิดเป็นสัดส่วนร้อยละ ๒๓.๖๐ ของประชากรทั้งจังหวัด อำเภอที่มีประชากรน้อยที่สุด คือ อำเภอชุมตาบง จำนวน ๑๗,๗๖๕ คน คิดเป็นสัดส่วนร้อยละ ๑.๗๓ ความหนาแน่นของประชากรลดลง

ตารางที่ ๗ แสดงจำนวนประชากรจำแนกตามเขตการปกครองรายอำเภอและเพศ พ.ศ. ๒๕๖๕ – ๒๕๖๖

อำเภอ	พ.ศ.๒๕๖๕			พ.ศ.๒๕๖๖		
	จำนวนประชากรชาย (คน)	จำนวนประชากรหญิง (คน)	จำนวนประชากรรวม	จำนวนประชากรชาย (คน)	จำนวนประชากรหญิง (คน)	จำนวนประชากรรวม
เมืองนครสวรรค์	๑๑๖,๘๓๒	๑๒๕,๗๑๒	๒๔๒,๕๔๔	๑๑๖,๔๓๕	๑๒๕,๕๐๖	๒๔๑,๙๔๑
โกรกพระ	๑๖,๔๒๓	๑๗,๒๓๙	๓๓,๖๖๒	๑๖,๓๗๙	๑๗,๒๔๕	๓๓,๖๒๔
ชุมแสง	๓๐,๐๑๓	๓๒,๑๙๒	๖๒,๒๐๕	๒๙,๘๘๘	๓๒,๐๓๖	๖๑,๙๒๔
หนองบัว	๓๒,๑๘๖	๓๓,๓๑๐	๖๕,๔๙๖	๓๒,๐๔๒	๓๓,๑๓๘	๖๕,๑๘๑
บรรพตพิสัย	๔๑,๑๔๔	๔๒,๙๙๕	๘๔,๑๓๙	๔๐,๙๓๑	๔๒,๗๘๙	๘๓,๗๒๐
เก้าเลี้ยว	๑๖,๕๔๑	๑๗,๕๑๔	๓๔,๐๕๕	๑๖,๕๐๑	๑๗,๔๖๔	๓๓,๙๖๕
ตาคลี	๔๙,๙๕๐	๕๒,๒๔๘	๑๐๒,๑๙๘	๔๙,๘๓๐	๕๒,๐๖๕	๑๐๑,๘๙๕
ท่าตะโก	๓๑,๗๘๗	๓๓,๔๕๘	๖๒,๒๔๕	๓๑,๖๒๙	๓๓,๓๕๗	๖๔,๙๘๖
ไพศาลี	๓๔,๒๑๗	๓๕,๓๘๐	๖๙,๕๙๗	๓๔,๑๒๕	๓๕,๒๙๒	๖๙,๔๑๗
พยุหะคีรี	๒๘,๙๔๒	๓๑,๑๑๑	๖๐,๐๕๓	๒๘,๘๕๕	๓๑,๐๒๕	๕๙,๘๘๐
ลาดยาว	๔๐,๐๒๗	๔๒,๐๙๗	๘๒,๑๒๔	๓๙,๘๔๗	๔๑,๙๒๘	๘๑,๗๗๕
ตากฟ้า	๑๙,๑๘๒	๑๙,๙๑๕	๓๙,๐๙๗	๑๙,๑๐๓	๑๙,๘๔๘	๓๘,๙๕๑
แม่วงก์	๒๔,๖๕๔	๒๔,๙๗๗	๔๙,๖๓๑	๒๔,๕๖๐	๒๔,๘๔๗	๔๙,๔๒๗
แม่เปิน	๑๐,๔๕๓	๑๐,๔๑๓	๒๐,๘๖๖	๑๐,๔๐๘	๑๐,๓๙๑	๒๐,๗๙๙
ชุมตาบง	๘,๘๘๔	๙,๐๑๘	๑๗,๙๐๒	๘,๘๗๒	๘,๙๖๒	๑๗,๘๓๔
รวม	**๕๐๑,๒๓๕**	**๕๒๗,๕๗๙**	**๑,๐๒๘,๘๑๔**	**๔๙๙,๔๐๖**	**๕๒๕,๙๑๓**	**๑,๐๒๕,๓๑๙**

ที่มา : ที่ทำการปกครองจังหวัดนครสวรรค์ ,ข้อมูลเดือน ธันวาคม ๒๕๖๖

☑ สัญชาติ

ประชากรทั้งจังหวัด จำนวน ๑,๐๒๑,๘๘๓ คน ผู้ที่มีสัญชาติไทยและมีชื่ออยู่ในทะเบียนบ้านจำนวน ๑,๐๑๙,๘๙๐ คน คิดเป็นร้อยละ ๙๙.๘๐ ของจำนวนประชากรทั้งหมด ผู้ที่ไม่ได้สัญชาติไทย และมีชื่ออยู่ในทะเบียนบ้าน จำนวน ๑,๙๙๓ คน คิดเป็นร้อยละ ๐.๒๐ ของจำนวนประชากรทั้งหมด

☑ ประเภทที่อยู่อาศัย การใช้น้ำ และน้ำดื่ม

ปี พ.ศ. ๒๕๖๕ ประชากรร้อยละ ๘๗.๙ อาศัยอยู่ในบ้านเดี่ยว ร้อยละ ๗.๔ อาศัยอยู่ห้องแถว การใช้น้ำของประชากร ประชากรร้อยละ ๙๙.๘ ใช้น้ำประปาภายในบ้าน ส่วนน้ำดื่มประชากรร้อยละ ๖๔.๑ ดื่มน้ำดื่มบรรจุขวด ประชากรร้อยละ ๒๕.๕ ดื่มน้ำประปาผ่านการบำบัด (ต้ม กรอง) ร้อยละ ๔.๓ ดื่มน้ำฝน และร้อยละ ๖.๒ ดื่มน้ำประปาภายในบ้าน โดยประชากรอาศัยอยู่บ้านเดี่ยวและเข้าถึงน้ำประปาภายในบ้านเพิ่มขึ้น ดื่มน้ำดื่มบรรจุขวดเพิ่มขึ้น และดื่มน้ำประปาและน้ำฝนลดลง

๑.๓ ข้อมูลด้านสังคมและวัฒนธรรม

๑) สถานภาพทางสังคม

ปี พ.ศ. ๒๕๖๔ การสำรวจสถานะทางเศรษฐสังคมของครัวเรือน ของสำนักงานสถิติจังหวัดนครสวรรค์ จำนวน ๙๒๒,๘๕๖ คน จำนวนคนที่อายุ ๑๕ ปีขึ้นไป จำนวน ๗๘๙,๘๒๔ คน สมรสแล้ว ๔๘๖,๙๗๐ คิดเป็นร้อยละ ๖๑.๖๖ ของประชากรที่อายุ ๑๕ ปีขึ้นไป มีผู้พิการจำนวน ๒๖,๖๘๔ คน เป็นผู้พิการในภายหลัง จำนวน ๑๘,๕๗๘ คน คิดเป็นร้อยละ ๗๐ เด็กอายุต่ำกว่า ๑๕ ปี จำนวน ๑๓๓,๐๓๑ คน อยู่กับพ่อและแม่ จำนวน ๕๒,๕๑๔ คน คิดเป็นร้อยละ ๓๙.๕ อยู่กับญาติ

และคนอื่นๆ จำนวน ๕๖,๗๔ คน คิดเป็นร้อยละ ๔๒.๗ อยู่กับพ่อหรือแม่คนเดียว ๒๓,๗๗๓ คน คิดเป็นร้อยละ ๑๗.๙ สาเหตุที่เด็กไม่ได้อยู่กับพ่อและ/หรือแม่ เนื่องจากทำงานคนละจังหวัด จำนวน ๕๔,๘๙๒ คน สมาชิกอายุ ๖ ปีขึ้นไปที่ไม่เคยเรียนหนังสือ จำนวน ๒๙,๕๗๙ คน สมาชิกอายุ ๒๕ ปีขึ้นไปที่ไม่เคยเรียนหนังสือ ๒๙,๑๗๔ คน คิดเป็นร้อยละ ๙๘.๖ (ที่เหลืออายุระหว่าง ๖-๒๔ ปี) เป็นเพศหญิงที่ไม่เคยเรียนหนังสือ จำนวน ๑๙,๖๕๔ คน คิดเป็นร้อยละ ๖๖.๔ ด้านการศึกษาสูงสุดศึกษาระดับอนุบาลหรือก่อนประถม จำนวน ๓๖๓,๘๔๕ คน คิดเป็นร้อยละ ๔๒.๘ ระดับประถม จำนวน ๑๖๒,๘๗๓ คน คิดเป็นร้อยละ ๑๙.๒ ระดับมัธยมศึกษาตอนต้น จำนวน ๑๐๕,๐๗๖ คน คิดเป็นร้อยละ ๑๒.๔ อาชีพหลักผู้ปฏิบัติงานด้านเกษตรกรรม จำนวน ๒๐๕,๘๗๔ คน คิดเป็นร้อยละ ๒๒.๓ ผู้ไม่ได้ปฏิบัติงานในเชิงเศรษฐกิจ จำนวน ๔๔๕,๕๒๗ คน คิดเป็นร้อยละ ๔๘.๓

ตารางที่ ๘ แสดงจำนวนคนและร้อยละ คนที่อายุ ๑๕ ปีขึ้นไป จำแนกตามอาชีพและสถานภาพการสมรส

ลักษณะสมาชิกครัวเรือน	จำนวนประชากร	โสด	สมรส	ม่าย	หย่า	แยกกันอยู่
	(คน)	ร้อยละ	ร้อยละ	ร้อยละ	ร้อยละ	ร้อยละ
จำนวนคนที่อายุ ๑๕ ปีขึ้นไป (คน)	**๗๘๙,๘๒๔**	๑๕๘,๖๔๐	๔๘๖,๙๗๐	๙๗,๙๙๐	๑๔,๓๙๖	๓๑,๘๒๙
รวม (ร้อยละ)		๒๐.๐๙	๖๑.๖๖	๑๒.๔๑	๑.๘๒	๔.๐๓
ผู้ถือครองทำการเกษตร						
ส่วนใหญ่เป็นเจ้าของที่ดิน	**๑๑๕,๐๕๗**	๑๗.๔	๗๕.๔	๕.๗	-	๑.๖
ส่วนใหญ่เช่าที่ดิน / ทำฟรี	**๔๔,๒๗๗**	๒๐.๑	๖๗.๓	๑๒.๖	-	-
ประมง,ป่าไม้,ล่าสัตว์,หาของป่า บริการทางการเกษตร	**๓,๓๗๑**	-	๕๙.๘	-	-	๔๐.๒
ผู้ดำเนินธุรกิจของตนเองที่ไม่ใช่การเกษตร	**๑๔๕,๑๐๓**	๒๐.๕	๖๓.๓	๑๐.๒	๒.๔	๓.๗
ลูกจ้าง						
ผู้จัดการนักวิชาการและผู้ปฏิบัติงานวิชาชีพ	**๗๓,๓๓๕**	๒๘.๖	๕๖.๒	๗.๑	๓.๙	๔.๓
คนงานเกษตรป่าไม้และประมง	**๓๓,๑๒๑**	๓๐.๖	๔๐.๑	๑๖.๓	๐.๘	๑๒.๓
คนงานด้านการขนส่งและงานพื้นฐาน	**๑๘,๙๖๕**	๒๒.๑	๕๗.๒	๑๔.๔	-	๖.๒
เสมียน พนักงานขายและให้บริการ	**๑๕๑,๒๓๑**	๒๔.๑	๖๒.๐	๖.๕	๓.๐	๔.๓
ผู้ปฏิบัติงานในกระบวน การผลิต ก่อสร้าง และเหมืองแร่	**๙๓,๘๘๔**	๒๐.๓	๖๒.๒	๑๔.๐	-	๓.๕
ผู้ไม่ได้ปฏิบัติงานเชิงเศรษฐกิจ	**๒๔๔,๕๑๓**	๑๔.๘	๕๗.๙	๒๑.๐	๒.๓	๔.๑

ที่มา : ที่ทำการปกครองจังหวัดนครสวรรค์

๒) การนับถือศาสนา

ประชากรของจังหวัดนครสวรรค์ร้อยละ ๙๙.๖๒ นับถือศาสนาพุทธ รองลงมาคือศาสนาคริสต์และศาสนาอิสลาม ร้อยละ ๐.๒๕ และ ๐.๑๓ ตามลำดับ จำนวนศาสนสถาน รวม ๘๕๙ แห่ง จำแนกได้ดังนี้

๑๓.๑) ศาสนาพุทธ จำนวน ๘๒๓ แห่ง ประกอบด้วย

- วัด จำนวน ๘๒๑ วัด แบ่งออกเป็น มหานิกาย ๘๐๒ วัด และ ธรรมยุติกนิกาย ๒๑ วัด

วัดของมหานิกายมีสถานะเป็นพระอารามหลวง ๔ แห่ง คือ

(๑) วัดโพธาราม พระอารามหลวง อำเภอเมืองนครสวรรค์

(๒) วัดนครสวรรค์ พระอารามหลวง อำเภอเมืองนครสวรรค์

(๓) วัดวรนาถบรรพต พระอารามหลวง อำเภอเมืองนครสวรรค์

(๔) วัดตากฟ้า พระอารามหลวง อำเภอตากฟ้า

๑๓.๒) ศาสนาคริสต์ โบสถ์คริสต์ จำนวน ๓๑ แห่ง แบ่งออกเป็น นิกายโปรเตสแตนท์ ๒๔ แห่ง และ นิกายโรมันคาทอลิก ๗ แห่ง

๑๓.๓) ศาสนาอิสลาม มัสยิด จำนวน ๔ แห่ง

๑๓.๔) ศาสนาซิกข์ วัดซิกข์ จำนวน ๑ แห่ง

ที่มา : สำนักงานพระพุทธศาสนาจังหวัดนครสวรรค์, ข้อมูล ณ วันที่ ๓๐ มิถุนายน ๒๕๖๕

(ข้อมูลประชากร ศาสนสถาน ของศาสนาคริสต์, อิสลาม และซิกข์ : สำนักงานวัฒนธรรมจังหวัดนครสวรรค์)

๓) วัฒนธรรมประเพณีที่สำคัญ

วัฒนธรรมประเพณีของชาวจังหวัดนครสวรรค์เป็นมรดกเก่าแก่ที่สืบทอดมาเป็นเวลานาน มีหลักฐานทางประวัติศาสตร์ปรากฏชัดเจน วิถีชีวิตของชาวจังหวัดนครสวรรค์ได้มีวิวัฒนาการต่อเนื่องมาจนถึงปัจจุบัน และเนื่องจากประชากรของชาวจังหวัดนครสวรรค์มีหลายเชื้อชาติประเพณีต่าง ๆ ที่สืบทอดจึงมีแบบอย่างตามเชื้อชาตินั้น ๆ และนำมาผสมกลมกลืนกันเป็นประเพณีและวัฒนธรรมของจังหวัดนครสวรรค์ที่น่าสนใจมีดังนี้

๑. ประเพณีแห่เจ้าพ่อ - เจ้าแม่ เป็นประเพณีของชาวไทยเชื้อสายจีนที่อาศัยอยู่ในจังหวัดนครสวรรค์ จัดขึ้นเป็นประจำทุกปีในช่วงเทศกาลตรุษจีน เพื่อความเป็นสิริมงคล การแห่เจ้านี้เริ่มทำครั้งแรกในปี พ.ศ. ๒๔๗๕ และได้ปฏิบัติสืบเนื่องมาจนถึงปัจจุบัน

พิธีแห่จะตรงกับวันขึ้น ๔ ค่ำ เดือน ๑ ของชาวจีน โดยแห่กลางคืน (ชิวชา) และกลางวัน (ชิวสี่) ในขบวนแห่ประกอบไปด้วย ขบวนเชิดมังกรทอง ขบวนเชิดสิงโต ขบวนเอ็งกอ นอกจากนี้ ยังมีขบวนรถนางฟ้า เจ้าแม่กวนอิม และขบวนดนตรีจีน ฯลฯ เป็นต้น

ปัจจุบัน ประเพณีแห่เจ้านี้ จัดทั้งในอำเภอชุมแสง อำเภอเก้าเลี้ยว อำเภอลาดยาว อำเภอบรรพตพิสัย อำเภอหนองบัว และในอำเภอเมืองนครสวรรค์ แต่ที่ยิ่งใหญ่มากจะเป็นประเพณีแห่เจ้าพ่อ-เจ้าแม่ปากน้ำโพ ในอำเภอเมืองนครสวรรค์

๒. ประเพณีการแข่งเรือยาว ประเพณีแข่งขันเรือยาวของชาวจังหวัดนครสวรรค์ จะจัดขึ้นเป็นประจำทุกปีในช่วงเทศกาลออกพรรษา โดยวัดที่ตั้งอยู่บริเวณริมฝั่งแม่น้ำเจ้าพระยาจะจัดรวมกับงานประจำปีของวัด เช่น งานปิดทองไหว้พระของวัดเขา (วัดจอมคีรีนาคพรต) งานประจำปีของวัดเกาะหงษ์ เป็นต้น

ในงานจะมีการนำเรือขนาดกลาง หรือเรือขนาดเล็กจากสถานที่ต่าง ๆ มาทำการแข่งขันกันมีเสียงเชียร์อย่างสนุกสนาน ปัจจุบันประเพณีการแข่งขันเรือยาวประเพณีชิงถ้วยพระราชทานสมเด็จพระกนิษฐาธิราชเจ้า กรมสมเด็จพระเทพรัตนราชสุดาฯ สยามบรมราชกุมารี จัดบริเวณริมแม่น้ำเจ้าพระยา หน้าศาลากลางจังหวัด ภายในงานมีการจัดแสดงสินค้าและผลิตภัณฑ์ชุมชนและท้องถิ่น จัดแข่งขันเรือพื้นบ้าน เรือตะเข้ เป็นต้น

๓. ประเพณีสงกรานต์ ของชาวจังหวัดนครสวรรค์ จัดขึ้นเป็นประจำทุกปีในแต่ละท้องถิ่น โดยจะมีการตักบาตรข้าวสาร และอาหารแห้งภายในวัด และสถานที่ราชการ มีการสรงน้ำพระ รดน้ำดำหัวผู้ใหญ่ เล่นสาดน้ำ แต่ที่น่าสนใจได้แก่ ประเพณีสงกรานต์ของชาวบ้านเขาทอง ตำบลเขาทอง อำเภอพยุหะคีรี ซึ่งอยู่ห่างจากตัวจังหวัดนครสวรรค์เป็นระยะทางประมาณ ๑๙ กิโลเมตร ชาวบ้านเขาทองจะทำบุญในตอนเช้า เวลาบ่ายจะไปรวมตัวกันที่ลานวัด มีการละเล่นในประเพณีตรุษสงกรานต์ ได้แก่ การละเล่นจับข้อมือสาวนางสุ่ม นางสาก นางควาย และการร้องรำทำเพลง ได้แก่ การละเล่นรำโทนหรือรำวง ได้แพร่หลายความนิยมมาตั้งแต่ พ.ศ. ๒๔๘๓

๔. ประเพณีการเลี้ยงข้าวแช่ เป็นประเพณีที่ปฏิบัติต่อเนื่องกันมานับร้อยปี ของชาวบ้านบางมะฝ่อ อำเภอโกรกพระ จัดขึ้นในเทศกาลสงกรานต์เพียงวันเดียว โดยมีกำหนดให้ตรงกับวันหยุดราชการ เพื่อให้ชาวบ้านบอกญาติพี่น้อง ซึ่งอยู่สถานที่ต่าง ๆ มาร่วมทำบุญ เหมือนเป็นการประชุมญาติพี่น้องของแต่ละบ้านด้วย

วันที่ ๑๔ เมษายน ชาวบ้านทุกคนจะไปร่วมทำบุญตักบาตรพระสงฆ์บนศาลาการเปรียญ มรรคทายกจะประกาศให้ทราบว่า สงกรานต์ปีนี้จะทำบุญกี่วัน วันก่อนสุดท้ายของการทำบุญสงกานต์จะมีการนำอัฐิของบรรพชนไปตั้งรวมกัน ณ ศาลาการเปรียญ มีการสวดอภิธรรม ระยะนี้เอง มรรคทายกจะประกาศทั่วไปว่า ปีนี้ใครจะศรัทธาทำข้าวแช่บ้าง ซึ่งก็จะมีผู้รับทำหลายราย พอถึงวันนัดก็จะนำข้าวแช่และกับแกล้มบรรจุในภาชนะอย่างดีซึ่งเป็นของเก่าจัดใส่สาแหรกมีสาวงามหาบเดินไปวัด แต่งกายพื้นบ้านสวยงาม ถึงวัดเวลา ๑๑.๐๐ น. จัดถวายพระสงฆ์ เมื่อพระสงฆ์ฉันอิ่มแล้ว ก็ยกลงมาจัดเลี้ยงกันจนถึงเวลา ๑๓.๐๐ น. พระสงฆ์จะแสดงพระธรรมเทศนา เมื่อพระสงฆ์แสดงธรรมจบก็มีการสรงน้ำพระสงฆ์ในวัดทุกรูป จากนั้นจะมีการเล่นสงกรานต์ของหนุ่มสาวเป็นที่สนุกสนาน

๕. ประเพณีบุญสลากภัต ประเพณีบุญสลากภัต เป็นประเพณีทำบุญที่มีมาแต่ครั้งพุทธกาล คำว่า “สลากภัต” หมายถึงอาหารที่ถวายพระตามสลาก นิยมทำในช่วง เดือน ๖ จนถึงเดือน ๘ ซึ่งเป็นฤดูที่มีผลไม้อุดมสมบูรณ์ การทำบุญสลากภัตถือว่าเป็นการทำบุญที่ได้บุญมาก เนื่องจากเป็นการทำโดยไม่เจาะจง เมื่อพระรูปใดจับสลากได้สำรับชุดใดก็จะฉันสำรับนั้น เจ้าภาพจะไม่มีการแสดงยินดียินร้ายแก่พระผู้รับ

งานบุญสลากภัตของอำเภอตากฟ้า ถือว่าเป็นงานบุญสลากภัตที่ใหญ่ที่สุดในประเทศไทย ที่จัดมาอย่างต่อเนื่อง โดยเฉพาะที่วัดตากฟ้าได้จัดตามประเพณีมาเป็นประจำทุกปี ทั้งนี้เมื่อ พ.ศ. ๒๕๓๗ พระศรีสุทธิเวที (ริด ริตเวที ป.ธ.๙, กศ.ม.) หรือ เจ้าคุณริด เจ้าคณะอำเภอตากฟ้า และเจ้าอาวาสวัดตากฟ้า พระอารามหลวง เป็นผู้ริเริ่มสนับสนุนและส่งเสริมให้มีประเพณีบุญสลากภัตเป็นประเพณีประจำอำเภอตากฟ้า มาจนถึงปัจจุบันนี้

๖. ประเพณีตักบาตรเทียนโพธิ์ ประเพณีตักบาตรเทียนโพธิ์เป็นอีกหนึ่งประเพณีที่มีเพียงหนึ่งเดียวของไทย จัดขึ้นที่บริเวณวัดเขาไม้เดน อำเภอพยุหะคีรี ซึ่งเป็นเมืองโบราณมาก่อนตั้งแต่อดีตกาล ชาวบ้านเก่าแก่ในพื้นที่จะเรียกที่นี่ว่า เมืองบน หลังจากนั้นก็มาต่อกับสถานที่ กลายเป็น เมืองบนเขาไม้เดน บ้าง เมืองบนโคกไม้เดนบ้าง จนบางทีก็สับสน สำหรับประเพณีตักบาตรเทียนโพธิ์ที่มีแห่งเดียวในไทยมีความพิเศษตรงที่การตักบาตร ชาวบ้านจะมาทำบุญเทียนที่อยู่ในพานที่ทางวัดจัดไว้ให้ เทียนหรือขี้ผึ้งจะหล่อมาเป็นรูปใบโพธิ์ นำใบโพธิ์เทียนนี้ไปใส่บาตร จะมีพระเดินบิณฑบาตรขึ้นไปบนยอดเขาที่มีเจดีย์อยู่ด้านบน จากนั้น จะทำการหล่อเทียนพรรษาด้วยเทียนรูปใบโพธิ์ที่ชาวบ้านนำมาใส่บาตร ประเพณีนี้จะจัดกันตอนเย็นก่อนวันเข้าพรรษา มีการแสดงแสง สี เสียง มีร้านค้ามาเปิดขายของมากมายตรงหน้าวัด ชาวบ้านจะมาร่วมทำบุญใส่บาตรเทียนโพธิ์แน่นวัด ยาวขึ้นไปตามขั้นบันไดเป็นภาพที่สวยงามทุก ๆ ปี

๗. เทศกาลหุ่นโคมไฟ จังหวัดนครสวรรค์ จัดงาน "เทศกาลหุ่นโคมไฟ" บริเวณลานมังกรทองอุทยานสวรรค์ จังหวัดนครสวรรค์ เพื่อนำเสนอความงดงามของศิลปะบนโคมไฟ มีการจัดอบรมและประกวดการประดิษฐ์ประติมากรรมโคมไฟ เพื่อส่งเสริมช่างฝีมือที่มีทักษะอาชีพการทำหุ่นโคมไฟจำนวนมากขึ้น และเป็นการกระตุ้นเศรษฐกิจการท่องเที่ยวที่มีความเกี่ยวข้องอย่างชัดเจนถึงเอกลักษณ์ของชุมชนชาวจีน จังหวัดนครสวรรค์ นอกจากนี้ เทศกาลหุ่นโคมไฟนครสวรรค์ (Nakhonsawan Lantern Festival) ยังมีประติมากรรมหุ่นโคมไฟที่ผสานศิลปะ แสง สี ดนตรี ซึ่งยิ่งใหญ่ตระการตาที่สุดในภาคเหนือ

๘. ประเพณีบุญบั้งไฟ ประเพณีบุญบั้งไฟขอฝนของชาวอำเภอแม่เปิน จังหวัดนครสวรรค์ได้ปฏิบัติสืบทอดมาอย่างยาวนาน เนื่องจากชาวอีสานมาอาศัยอยู่มากกว่า ๘๕ เปอร์เซ็นต์ หลังอพยพเข้ามาตั้งถิ่นฐาน และนำประเพณีบุญบั้งไฟเข้ามาเมื่อปี พ.ศ. ๒๕๓๒ และประเพณีต่าง ๆ อย่างเช่น บุญบั้งไฟ ก็ได้นำเข้ามาเผยแผ่ จนได้รับความนิยมมาโดยตลอด และจะทำพิธีก่อนเข้าสู่ฤดูฝน ซึ่งมีความเชื่อกันว่า จะทำให้ฝนตกตามฤดูกาล และเป็นสัญญาณที่ดีว่า ฤดูกาลเพาะปลูกได้เริ่มขึ้นแล้วชาวบ้านในพื้นที่ตำบลแม่เปิน อำเภอแม่เปิน จังหวัดนครสวรรค์ จะร่วมกันจัดงานประเพณีบุญบั้งไฟทุกปี ช่วงเดือนพฤษภาคม บริเวณอ่างเก็บน้ำคลองโพธิ์ เป็นงานประเพณีที่ยิ่งใหญ่และสวยงาม

๙. ประเพณีตักบาตรเทโว งานบุญประเพณีตักบาตรเทโว คือ การตักบาตรเนื่องในโอกาสที่พระพุทธเจ้าเสด็จลงจากสวรรค์ชั้นดาวดึงส์ ถือเป็นประเพณีนิยมที่พุทธศาสนิกชนได้ปฏิบัติสืบทอดกันมา โดยเฉพาะจังหวัดนครสวรรค์

ได้จัดงานบุญประเพณีตักบาตรเทโวเป็นประจำทุกปี ณ บริเวณเชิงเขาวัดวรนาถบรรพต พระอารามหลวง โดยพระสงฆ์ซึ่งเดินลงมาจากยอดเขากบ เพื่อรับบิณฑบาตข้าวสารอาหารแห้งจากผู้มาร่วมทำบุญ ท่ามกลางขบวนแห่นางฟ้า ขบวนนางรำ ขบวนกลองยาว นับเป็นการจัดงานบุญประเพณีตามเอกลักษณ์ของชุมชนท้องถิ่น เป็นการสืบสานประเพณีที่ดีงามให้คงอยู่สืบไป

๑๐. ประเพณีแห่เทียนพรรษา เป็นประเพณีที่สำคัญของชาวอำเภอท่าตะโก จัดขึ้นเป็นประจำทุกปีในช่วงเทศกาลเข้าพรรษา โดยชาวอำเภอท่าตะโกได้สืบสานประเพณีแห่เทียนพรรษามาจำนวนไม่น้อยกว่า ๔๐ ปี ภายในงานมีการจัดตกแต่งต้นเทียนพรรษาเพื่อนำมาประกวดแข่งขันกัน การจัดงานแห่เทียนพรรษา ประกอบด้วย ขบวนแห่พรรษาที่สวยงาม ยิ่งใหญ่ ภายในขบวนแห่มีกิจกรรมเทิดพระเกียรติการแสดงศิลปวัฒนธรรมท้องถิ่น และกิจกรรมภูมิปัญญาชาวบ้าน ตลอดจนการออกร้านจำหน่ายสินค้ามากมาย

๑๑. ตามรอยเสด็จประพาสต้น จังหวัดนครสวรรค์ จัดงานตามรอยเสด็จประพาสต้นทุกเดือนสิงหาคมของทุกปี ณ อำเภอที่พระบาทสมเด็จพระจุลจอมเกล้าเจ้าอยู่หัว รัชกาลที่ ๕ เคยเสด็จประพาสต้น จำนวน ๘ แห่ง ได้แก่ ๑) วัดพระปรางค์เหลือง อำเภอพยุหะคีรี ๒) วัดเกาะหงษ์ อำเภอเมืองฯ ๓) วัดหัวดงใต้ อำเภอเก้าเลี้ยว ๔) วัดเก้าเลี้ยว อำเภอเก้าเลี้ยว ๕) บึงหูกวาง อำเภอบรรพตพิสัย ๖) วัดเขาหน่อ วัดบ้านแดน อำเภอบรรพตพิสัย ๗) วัดเขาดินใต้ อำเภอเก้าเลี้ยว และ ๘) วัดศรีสุวรรณ (วัดเขื่อนแดง) อำเภอเมืองฯ เหตุที่เรียกว่า “ประพาสต้น” นั้น เนื่องจากเมื่อเวลาจะประพาสแล้วไม่อยากให้ใครรู้ว่าจะเสด็จไป เพื่อใกล้ชิดกับประชาราษฎร์มากขึ้น ในการเสด็จฯ จะทรงเรือมาดเก๋ง ๔ แจว ๑ ลำ แต่เรือลำเดียวไม่พอบรรทุกเครื่องครัวจึงทรงซื้อเรือมาดประทุน ๔ แจว ที่แม่น้ำอ้อมแขวง จังหวัดราชบุรี ๑ ลำ โปรดให้เจ้าหมื่นเสมอใจราช เป็นผู้คุมเครื่องครัวไปในเรือนั้น เจ้าหมื่นเสมอใจราชมีชื่อเรียกว่า “อ้น” จึงทรงดำรัสเรียกเรือลำนั้นว่า “เรือตาอ้น” เรียกเร็ว ๆ จึงกลายเสียงเป็น “เรือต้น”

๑๒. ประเพณีลอยกระทง จังหวัดนครสวรรค์ จัดงานประเพณีลอยกระทงเป็นประจำทุกปีที่มีชื่อเสียงมายาวนาน ได้แก่ ชุมชนบ้านหน้าผา อำเภอเมืองนครสวรรค์ จะนำกะลาที่เก็บสะสมไว้ตลอดทั้งปีมาทำความสะอาดและตกแต่งด้วยกระดาษสี ทำเทียนวางไว้กลางกะลา ไม่ใส่ดอกไม้ ธูปเทียนเหมือนกระทงทั่วไป เมื่อถึงวันลอยกระทงชาวบ้านจะนำกระทงกะลาที่เตรียมไว้นับพันใบ มาจุดเทียนและปล่อยลงในแม่น้ำเจ้าพระยา โดยมีจุดเริ่มตั้งแต่ หน้าศาลเจ้าแม่หน้าผา อำเภอเมืองนครสวรรค์ ปัจจุบันจังหวัดนครสวรรค์มีสถานที่จัดงานประเพณีลอยกระทงที่น่าสนใจ ได้แก่ อาคารสัญลักษณ์ต้นแม่น้ำเจ้าพระยา “พาสาน” ตลาดวัฒนธรรม เช่น ตลาดเจ้าค่ะ ตลาดท่าเรือคลองคาง เป็นต้น

๔) การศึกษา

ข้อมูลการศึกษาของจังหวัดนครสวรรค์ ปี พ.ศ. ๒๕๖๔ จังหวัดนครสวรรค์มีสถาบันการศึกษาทั้งภาครัฐและเอกชน จำนวน ๖๕๕ แห่ง มีจำนวนนักเรียน ๑๘๙,๙๕๕ คน จำนวนครูและผู้บริหาร ๑๐,๕๔๑ คน จำนวนนักเรียนด้อยโอกาส ๕๓,๙๖๐ คน คิดเป็นร้อยละ ๕๗.๓๔ ของนักเรียนทั้งหมดปี พ.ศ. ๒๕๖๓ มีนักเรียนออกกลางคันเพิ่มขึ้นจากปี พ.ศ. ๒๕๖๑ ร้อยละ ๒๙.๖๙ คะแนนเฉลี่ย O-NET จังหวัดนครสวรรค์ ชั้น ป.๖ ปีการศึกษา ๒๕๖๓ (รวม ๕ กลุ่มสาระการเรียนรู้) มีคะแนนเฉลี่ยลดลง คะแนนเฉลี่ย O-NET ชั้นม.๓ และ ม.๖ ปีการศึกษา ๒๕๖๓ (รวม ๕ กลุ่มสาระการเรียนรู้) มีคะแนนเฉลี่ยลดลง

จากการประเมินนักเรียนประถมศึกษาในสังกัดของสำนักงานเขตพื้นที่การศึกษาประถมศึกษานครสวรรค์ เขต ๑ ,๒ และ ๓ ประเมินความสามารถด้านการอ่าน การเขียน ระดับประถมศึกษา พบว่านักเรียนร้อยละ ๙๘ มีความสามารถอ่านออกเสียงในระดับพอใช้ขึ้นไป นักเรียนร้อยละ ๙๗ มีความสามารถอ่านรู้เรื่องในระดับพอใช้ขึ้นไป นักเรียนร้อยละ ๙๓ มีความสามารถเขียนคำในระดับพอใช้ขึ้นไป นักเรียนร้อยละ ๙๖ มีความสามารถเขียนเรื่องในระดับพอใช้ขึ้นไป

๕) ด้านการสาธารณสุข

ตารางที่ ๙ แสดงโรงพยาบาลภาครัฐ จำแนกระดับสถานบริการ สังกัดสำนักงานสาธารณสุขจังหวัดนครสวรรค์

จำนวนโรงพยาบาล					
รพศ.	รพช. (จำแนกตามขนาดเตียง)				
	๑๒๐ เตียง	**๙๐ เตียง**	**๖๐ เตียง**	**๓๐ เตียง**	**๑๐ เตียง**
๑/๘๕๘ เตียง	๑	๒	๔	๕	๑

ที่มา : กลุ่มงานพัฒนายุทธศาสตร์สาธารณสุข สำนักงานสาธารณสุขจังหวัดนครสวรรค์ ปี พ.ศ. ๒๕๖๕

ตารางที่ ๑๐ แสดงโรงพยาบาลภาครัฐ และจำนวนบุคลากร สังกัดสำนักงานสาธารณสุขจังหวัดนครสวรรค์

โรงพยาบาลภาครัฐ	จำนวน รพ.สต. (แห่ง)	จำนวนบุคลากรของ รพ.สต. (ราย)
สังกัดสำนักงานสาธารณสุขจังหวัดนครสวรรค์	๙๑	๔๗๐
สังกัดสำนักงานสาธารณสุขจังหวัดนครสวรรค์ อยู่ระหว่างโอนให้องค์กรปกครองส่วนท้องถิ่น ถ่ายโอนในปีงบประมาณ พ.ศ. ๒๕๖๗	๑๒	๕๘ (แห่งใหม่)** ๕๑ (แห่งเดิม)** **รวม ๑๐๙ คน****
สังกัดองค์กรปกครองส่วนท้องถิ่นจังหวัด (ถ่ายโอนเมื่อวันที่ ๒ ตุลาคม ๒๕๖๕)	๙๙	ข้าราชการ ๓๒๒ ราย ลูกจ้างประจำ ๑ ราย **รวม ๓๒๓ ราย**

ที่มา **:** กลุ่มงานพัฒนายุทธศาสตร์สาธารณสุข สำนักงานสาธารณสุขจังหวัดนครสวรรค์,
สำนักงานส่งเสริมการปกครองส่วนท้องถิ่นจังหวัดนครสวรรค์ ข้อมูล ณ ๒๐ กรกฎาคม ๒๕๖๖
** บุคลากรที่แจ้งความประสงค์ถ่ายโอนในปีงบประมาณ พ.ศ. ๒๕๖๗

ตารางที่ ๑๑ แสดงหน่วยงาน/สถานบริการสาธารณสุขภาครัฐ นอกสังกัดสำนักงานปลัดกระทรวงสาธารณสุข

จังหวัด	ชื่อหน่วยงาน/สถานบริการสาธารณสุขนอกสังกัด สป., นอกกระทรวง สธ.	
นครสวรรค์	<u>ศูนย์วิชาการสังกัดกระทรวงสาธารณสุข</u> ๑.สำนักงานป้องกันควบคุมโรคที่ ๓ ๒.ศูนย์อนามัยที่ ๓ ๓.ศูนย์สุขภาพจิตที่ ๓ ๔.สำนักงานสนับสนุนบริการสุขภาพที่ ๓ ๕.ศูนย์วิทยาศาสตร์การแพทย์ที่ ๓ ๖.วิทยาลัยพยาบาลบรมราชชนนี สปร.ฯ	<u>รพ.สังกัดกระทรวงสาธารณสุข</u> ๑.รพ.ส่งเสริมสุขภาพ (แม่และเด็ก) ๒.รพ.จิตเวชนครสวรรค์ราชนครินทร์ <u>รพ.สังกัดกระทรวงกลาโหม</u> ๑.รพ.ค่ายจิรประวัติ (กรมแพทย์และทหารบก) ๒.รพ.กองบิน ๔ (กองพลบินที่ ๓ กองบัญชาการยุทธ์ทางอากาศ) ศูนย์บริการสาธารณสุขเทศบาล ๔ แห่ง

ที่มา : กลุ่มงานพัฒนายุทธศาสตร์สาธารณสุข สำนักงานสาธารณสุขจังหวัดนครสวรรค์ ปี พ.ศ. ๒๕๖๔

ตารางที่ ๑๒ แสดงข้อมูลสถานบริการสาธารณสุขและร้านขายยาสังกัดภาคเอกชน จังหวัดนครสวรรค์

รพ.	คลินิกแพทย์	คลินิกทันตกรรม	สถานพยาบาล	ร้านขายยาปัจจุบัน	ร้านขายยาบรรจุเสร็จ	ร้านขายยาแผนโบราณ	สถานที่ผลิตยาแผนโบราณ
๕	๑๔๖	๖๐	๑๒๐	๑๖๓	๗๙	๑๔	๑๓

ที่มา : กลุ่มงานคุ้มครองผู้บริโภค สำนักงานสาธารณสุขจังหวัดนครสวรรค์ ปี พ.ศ. ๒๕๖๔

๑.๔ ข้อมูลโครงสร้างพื้นฐานและสาธารณูปโภค

๑) การคมนาคมขนส่ง

จังหวัดนครสวรรค์อยู่ห่างจากกรุงเทพมหานครตามเส้นทางหลวงแผ่นดินสายเอเชีย ๒๓๗ กิโลเมตร จังหวัดนครสวรรค์ เป็นจังหวัดที่เป็นประตูสู่ภาคเหนือ การเดินทางติดต่อกับจังหวัดต่าง ๆ นับได้ว่าสะดวกมาก เส้นทางการติดต่อทางถนนระหว่างจังหวัดต่าง ๆ มีเส้นทางสายหลัก ๆ ดังนี้

- ***การคมนาคมทางรถยนต์***

๑. ทางหลวงแผ่นดินหมายเลข ๑ (พหลโยธิน) จากกรุงเทพฯ ผ่านนครสวรรค์ไปสิ้นสุดที่เชียงราย เป็นเส้นทางสายหลักและสายดั้งเดิมที่ใช้ในการคมนาคมเชื่อมระหว่างภาคเหนือกับ
ภาคกลาง เส้นทางสายนี้ส่วนใหญ่เป็นเส้นทาง ๒ เลน ขณะนี้ถนนช่วงนครสวรรค์ – กำแพงเพชร เป็น ๔ เลนแล้ว กำลังมีการขยายไปถึงจังหวัดเชียงใหม่

๒. ทางหลวงแผ่นดิน หมายเลข ๓๒ (บางปะอิน – นครสวรรค์) เป็นเส้นทางหลวงแผ่นดินที่แยกออกจากเส้นทางหมายเลข ๑ เริ่มจากอำเภอบางปะอิน จังหวัดพระนครศรีอยุธยา ลัดสู่นครสวรรค์ เส้นทางสายนี้เป็นเส้นทาง ๘ เลน ทำให้การเดินทางสู่จังหวัดนครสวรรค์สะดวกและรวดเร็วมาก ใช้เวลาประมาณ ๒ ชั่วโมงครึ่ง ในระยะทาง ๒๓๗ กิโลเมตร จากกรุงเทพฯ ถึงนครสวรรค์ เส้นทางนี้ประสานต่อกับเส้นทางหมายเลข ๑ ที่จังหวัดนครสวรรค์ มุ่งสู่จังหวัดเชียงราย

๓. ทางหลวงแผ่นดินหมายเลข ๑๑ เป็นทางหลวงที่แยกจากเส้นทางหมายเลข ๓๒ (อินทร์บุรี – เขาทราย) ตรงอำเภออินทร์บุรี จังหวัดสิงห์บุรี ผ่านอำเภอตากฟ้า ท่าตะโก หนองบัว จังหวัดนครสวรรค์ เข้าสู่จังหวัดพิษณุโลก ไปสิ้นสุดที่จังหวัดเชียงใหม่ ตามเส้นทางสายนี้มีถนนเชื่อมเข้าตัวอำเภอไพศาลี ตาคลี ท่าตะโก อำเภอเมืองฯ และอำเภอชุมแสง และมีถนนเครือข่ายเชื่อมอำเภอต่าง ๆ ที่กล่าวด้วย

๔. ทางหลวงแผ่นดินหมายเลข ๑๑๗ เป็นเส้นทางเชื่อมระหว่างจังหวัดนครสวรรค์กับจังหวัดพิษณุโลก โดยผ่านทางอำเภอเก้าเลี้ยว อำเภอบรรพตพิสัย ออกทางอำเภอโพทะเลของจังหวัดพิจิตรไปสู่จังหวัดพิษณุโลก ทำให้การติดต่อไปยังจังหวัดพิษณุโลกและพิจิตรสะดวกและรวดเร็วขึ้นมาก (ระยะทางประมาณ ๑๓๑ กิโลเมตร)

๕. ทางหลวงแผ่นดิน ๒๒๕ (นครสวรรค์–ชัยภูมิ) เป็นเส้นทางเชื่อมระหว่างนครสวรรค์กับจังหวัดต่าง ๆ ทางภาคอีสาน เส้นทางนี้ผ่านทางอำเภอชุมแสง อำเภอหนองบัว ตัดผ่านเส้นทางหลวงหมายเลข ๑๑, ๒๑ ที่อำเภอหนองบัว อำเภอบึงสามพัน (จังหวัดเพชรบูรณ์) สู่จังหวัดชัยภูมิ

การเดินทางติดต่อกับจังหวัดข้างเคียง มีเส้นทางเชื่อมต่อผ่านอำเภอต่างๆ มากมายพอสรุป เป็นหลักใหญ่ ๆ ได้ดังนี้

๑. กรุงเทพฯ (ผ่านสระบุรี - ลพบุรี - ชัยนาท) ตามเส้นทางหมายเลข ๑

๒. กรุงเทพฯ (ผ่านบางบัวทอง - สุพรรณบุรี - ชัยนาท) ตามเส้นทางหมายเลข ๓๔๐ เข้าสู่เส้นทางหมายเลข ๑ ชัยนาท ผ่านเข้าพยุหะคีรี หรือเส้นทางสายเอเชีย (บางปะอิน - นครสวรรค์)

ตามเส้นทางหมายเลข ๓๒

๓. ชัยนาท – อำเภอเมืองนครสวรรค์ ประมาณ ๖๐ กิโลเมตร

๔. อุทัยธานี – อำเภอเมืองนครสวรรค์ ผ่านทางอำเภอโกรกพระ (หมายเลข ๓๒๒๐,๓๓๑๙ และ ๓๐๐๕) ประมาณ ๓๖ กิโลเมตร ผ่านทางถนนสายเอเชีย (หมายเลข ๓๓๓ และ ๓๒) ประมาณ ๔๗ กิโลเมตร

๕. พิษณุโลก – อำเภอเมืองนครสวรรค์ ประมาณ ๑๓๑ กิโลเมตร

๖. พิจิตร – อำเภอเมืองนครสวรรค์ ประมาณ ๑๑๐ กิโลเมตร

๗. สุพรรณบุรี (ผ่านถนนหมายเลข ๓๔๐) ประมาณ ๑๕๕ กิโลเมตร

๘. สิงห์บุรี (ผ่านถนนเอเชีย หมายเลข ๓๒ , ๑) ประมาณ ๙๕ กิโลเมตร

๙. ลพบุรี (ผ่านถนนเอเชีย หมายเลข ๓๒ , ๑) ประมาณ ๑๓๕ กิโลเมตร

๑๐. กำแพงเพชร (ผ่านถนนพหลโยธิน หมายเลข ๑) ประมาณ ๑๒๐ กิโลเมตร

๑๑. ตาก (ผ่านถนนพหลโยธิน หมายเลข ๑) ประมาณ ๑๘๐ กิโลเมตร

๑๒. เพชรบูรณ์ (ผ่านทางถนนหมายเลข ๒๒๕ และแยกเข้าถนนหมายเลข ๒๑) ประมาณ ๑๙๒ กิโลเมตร มีเส้นทางคมนาคมขนส่งในเขตพื้นที่จังหวัดนครสวรรค์ แบ่งเป็น

ทางหลวงแผ่นดิน ในความดูแลของแขวงทางหลวงนครสวรรค์ที่ ๑ และแขวงทางหลวงนครสวรรค์ที่ ๒ (ตากฟ้า) กรมทางหลวง จำนวน ๔๙ สายทาง ระยะทาง ๑,๑๐๓.๗๕๘ กิโลเมตร

ทางหลวงชนบท ในความดูแลของแขวงทางหลวงชนบทนครสวรรค์ กรมทางหลวงชนบท จำนวน ๔๙ สายทาง ระยะทาง ๗๓๙.๒๐๔ กิโลเมตร

ทางหลวงท้องถิ่น ในความดูแลขององค์กรปกครองส่วนท้องถิ่น มีจำนวน ๖,๗๙๓ สาย ระยะทางรวม ๙,๔๒๑.๖๗๐๕ กิโลเมตร ส่วนใหญ่อยู่ในพื้นที่อำเภอเมืองนครสวรรค์ อำเภอตาคลี อำเภอบรรพตพิสัย อำเภอพยุหะคีรี และอำเภอลาดยาว

- **คมนาคมทางรถไฟ**

จังหวัดนครสวรรค์มีเส้นทางรถไฟ มีสถานีรถไฟ ๑๕ สถานี ผ่านตัวอำเภอต่างๆ ได้แก่ อำเภอตาคลี อำเภอเมืองนครสวรรค์ และอำเภอชุมแสง

โครงการรถไฟทางคู่ ช่วงนครสวรรค์ – บ้านไผ่ ระยะทาง ๓๐๔ กิโลเมตร มีทั้งสิ้นสถานี ๑๕ สถานี เป็นส่วนหนึ่งในสามช่วงของโครงการรถไฟทางคู่ แม่สอด-นครพนม และจะเชื่อมรถไฟฝั่งตะวันตกและตะวันออกเฉียงเหนือของประเทศ ประชุมรับฟังความคิดเห็นเมื่อธันวาคม ๒๕๖๒ โครงการรถไฟทางคู่ ช่วงลพบุรี - ปากน้ำโพ ข้อมูลการรถไฟแห่งประเทศไทย (รฟท.) เมื่อเดือนมกราคม ๒๕๖๖ สัญญาที่ ๑ ช่วงบ้านกลับ-โคกกะเทียม (ทางรถไฟยกระดับ) ความก้าวหน้าสะสม ๘๑.๗๒% ล่าช้ากว่าแผน = -๑.๔๘% สัญญาที่ ๒ ช่วงท่าแค-ปากน้ำโพ ผลการก่อสร้างคืบหน้า ๗๕.๖% ล่าช้ากว่าแผนงาน -๑๑.๙ % งานระบบอาณัติสัญญาณและโทรคมนาคม (ST๘) ความก้าวหน้าสะสม ๒๖.๓๓% ช้ากว่าแผนงาน = -๗๓.๒๒%

- **การคมนาคมทางอากาศ**

จังหวัดนครสวรรค์ ไม่มีสนามบินพาณิชย์ มีแต่สนามบินของกองบิน ๔ อำเภอตาคลี ซึ่งเดิมเคยใช้เป็นสนามบินของกองทัพอเมริกัน ที่มีศักยภาพสูงสำหรับเครื่องบินไอพ่น และสนามบินเกษตรของกระทรวงเกษตรและสหกรณ์ ศักยภาพของสนามบินเหล่านี้สามารถปรับเป็นสนามบินพาณิชย์ได้

๒) สาธารณูปโภค

- **ด้านการไฟฟ้า** การให้บริการด้านกระแสไฟฟ้าภายในจังหวัด ปี พ.ศ. ๒๕๖๖ จำนวนผู้มีไฟฟ้าใช้ประเภทบ้านอยู่อาศัย จำนวน ๓๔๕,๘๓๖ราย ปริมาณการใช้ไฟฟ้า ๑,๖๒๗.๙๗ หน่วยกิโลวัตต์ มีจำนวนผู้ใช้ไฟฟ้าภาคอุตสาหกรรมและปริมาณการใช้ไฟฟ้าเพิ่มขึ้นเล็กน้อย

ตารางที่ ๑๓ แสดงการใช้ไฟฟ้าภาคครัวเรือน ปี พ.ศ. ๒๕๖๖ จำแนกรายอำเภอ

อำเภอ	จำนวนผู้ใช้ไฟฟ้า	หน่วยกิโลวัตต์
อำเภอเมืองนครสวรรค์	๑๐๒,๒๓๔	๖๒๕.๖๑
อำเภอโกรกพระ	๑๑,๓๐๖	๓๗.๗๖
อำเภอชุมแสง	๒๔,๖๔๑	๘๙.๕๐
อำเภอหนองบัว	๑๙,๗๘๓	๑๐๔.๐๙
อำเภอบรรพตพิสัย	๒๖,๕๘๘	๑๐๖.๒๓
อำเภอเก้าเลี้ยว	๑๒,๖๖๗	๗๐.๔๘
อำเภอตาคลี	๒๑,๐๖๑	๑๑๗.๓๙
อำเภอท่าตะโก	๒๐,๙๐๓	๗๘.๗๖
อำเภอไพศาลี	๒๒,๗๓๓	๕๗.๑๙
อำเภอพยุหะคีรี	๒๑,๙๐๑	๑๔๕.๗๙
อำเภอลาดยาว	๒๗,๔๕๗	๙๔.๔๘
อำเภอตากฟ้า	๑๑,๙๐๗	๔๙.๑๘
อำเภอแม่วงก์	๑๑,๕๒๐	๒๖.๕๔
อำเภอแม่เปิน	๕,๗๑๒	๑๒.๔๒
อำเภอชุมตาบง	๕,๔๒๓	๑๒.๕๗
รวม	๓๔๕,๘๓๖	๑,๖๒๗.๙๗

ที่มา : สำนักงานการไฟฟ้าส่วนภูมิภาคจังหวัดนครสวรรค์, https://gdcatalog.go.th/dataset/ gdpublish-dataset-๒๒-๐๒๘

ตารางที่ ๑๔ แสดงการใช้ไฟฟ้าภาคอุตสาหกรรม ปี พ.ศ. ๒๕๖๕ – ๒๕๖๖

หน่วยงาน	ปี พ.ศ. ๒๕๖๕		ปี พ.ศ. ๒๕๖๖	
	จำนวนผู้ใช้ไฟฟ้า (ราย)	ปริมาณการใช้ไฟฟ้า	จำนวนผู้ใช้ไฟฟ้า (ราย)	ปริมาณการใช้ไฟฟ้า
การไฟฟ้าส่วนภูมิภาคจังหวัดนครสวรรค์	๑๘,๕๑๔	๕๖.๐๒	๑๘,๘๐๐	๕๙.๕๒
การไฟฟ้าส่วนภูมิภาคอำเภอตาคลี	๔,๖๐๖	๑๗.๐๗	๔,๖๓๐	๑๕.๖๑
การไฟฟ้าส่วนภูมิภาคอำเภอลาดยาว	๒,๙๙๘	๕.๔๒	๓,๐๑๙	๕.๗๙
รวม	๒๖,๑๑๘	๗๘.๕๑	๒๖,๔๔๙	๘๐.๙๒

ที่มา : สำนักงานการไฟฟ้าส่วนภูมิภาคจังหวัดนครสวรรค์, การไฟฟ้าส่วนภูมิภาคอำเภอตาคลี, การไฟฟ้าส่วนภูมิภาคอำเภอลาดยาว ข้อมูล เดือนมิถุนายน ๒๕๖๗

- **ด้านพลังงาน**

จังหวัดนครสวรรค์มีโรงไฟฟ้า ๑๘ แห่ง ประกอบด้วย

ตารางที่ ๑๕ แสดงชื่อสถานประกอบการด้านพลังงาน

ชื่อสถานประกอบกิจการ	ชนิดเชื้อเพลิงหลัก/แหล่งพลังงานต้นกำลัง	ขนาดกำลังการผลิต (MW)	ขนาดกำลังการผลิต (kVA)
๑. บริษัท ดิเอ็มฟาซีส จำกัด	ก๊าซชีวภาพ (Biogas){น้ำเสียจากกระบวนการผลิตเอทานอลและกากมันสำปะหลัง}	๐.๙๕	๑,๑๘๗.๕๐
๒. บริษัท หนองบัว กรีนพาวเวอร์ จำกัด	ชีวมวล (Biomass){Gasification จากไม้สับและเศษไม้}	๒	๒,๕๐๐.๐๐
๓. บริษัท แม่วงศ์ เอ็นเนอยี่ จำกัด	ชีวมวล (Biomass){ไม้ (ชิ้นไม้สับ, เปลือกไม้, เศษไม้,ขี้เลื่อย)}	๙	๑๑,๒๕๐.๐๐
๔. บริษัท รวมผลไบโอเพาเวอร์ จำกัด	ชีวมวล (Biomass){วัสดุเหลือใช้จากการผลิตน้ำตาล (กากอ้อย, ใบอ้อย)}	๕๐	๖๒,๕๐๐.๐๐
๕. บริษัท เกษตรไทย อินเตอร์เนชั่นแนล ชูการ์ คอร์ปอเรชั่น จำกัด (มหาชน)	ชีวมวล (Biomass){วัสดุเหลือใช้จากการผลิตน้ำตาล (กากอ้อย, ใบอ้อย)}	๕๐	๖๒,๕๐๐.๐๐
๖. บริษัท เกษตรไทยไบโอเพาเวอร์ จำกัด	ชีวมวล (Biomass){วัสดุเหลือใช้จากการผลิตน้ำตาล (กากอ้อย, ใบอ้อย)}	๖๐	๗๐,๕๘๙.๐๐
๗. บริษัท จีจีซี เคทิส ไบโออินดัสเทรียล จำกัด	ชีวมวล (Biomass){วัสดุเหลือใช้จากการผลิตน้ำตาล (กากอ้อย, ใบอ้อย)}, ชีวมวล (Biomass){น้ำกาก	๘๕	๙๙,๙๙๙.๗๖

ชื่อสถานประกอบกิจการ	ชนิดเชื้อเพลิงหลัก/แหล่งพลังงานต้นกำลัง	ขนาดกำลังการผลิต (MW)	ขนาดกำลังการผลิต (kVA)
	ส่าเข้มข้น}		
๘. บริษัท เกษตรไทย อินเตอร์เนชั่นแนล ชูการ์ คอร์ปอเรชั่น จำกัด (มหาชน) สาขา ๓	ชีวมวล (Biomass){วัสดุเหลือใช้จากการผลิตน้ำตาล (กากอ้อย, ใบอ้อย)}, น้ำมันดีเซล (Diesel Oil)	๓๒.๕	๔๐,๖๒๕.๐๐
๙. บริษัท เคทิส ไบโอเอทานอล จำกัด	ถ่านหินบิทูมินัสและก๊าซชีวภาพ	๓.๒๒	๔,๐๒๕.๐๐
๑๐. บริษัท เอ็นไวรอนเม็นท์พัลพ์ แอนด์ เปเปอร์ จำกัด	ถ่านหินและน้ำมันยางดำ	๓๑.๙๙๙	๓๙,๙๙๘.๗๕
๑๑. บริษัท จี-พาวเวอร์ ซอร์ซ จำกัด (โครงการตาขีด)	พลังแสงอาทิตย์ (Solar Photovoltaic Power){Polycrystalline ขนาด ๒๘๐ Wp จำนวน ๒๗ แผง และ Inverter ขนาด ๕๐๐ kW จำนวน ๑๓ ชุด	๖.๕	๖,๕๐๐.๐๐
๑๒. บริษัท จี-พาวเวอร์ ซอร์ซ จำกัด (โครงการตาสัง)	พลังแสงอาทิตย์ (Solar Photovoltaic Power){Polycrystalline}	๖.๕	๖,๕๐๐.๐๐
๑๓. บริษัท กฤชณรงค์ธัญกิจ จำกัด	พลังแสงอาทิตย์ (Solar Photovoltaic Power){Silicon Crystaline (Single-Si, Multi-Si)}	๗	๗,๐๐๐.๐๐
๑๔. บริษัท ซอยล์กรีตเทคโนโลยี จำกัด	พลังแสงอาทิตย์ (Solar Photovoltaic Power){Silicon Crystaline (Single-Si, Multi-Si)}	๗.๐๙๕	๗,๐๙๕.๐๐
๑๕. บริษัท อีเอ โซล่า นครสวรรค์ จำกัด	พลังแสงอาทิตย์ (Solar Photovoltaic Power){Silicon Crystaline (Single-Si, Multi-Si)}	๙๐	๙๐,๐๐๐.๐๐
๑๖. บริษัท กฤชณรงค์ธัญกิจ จำกัด	พลังแสงอาทิตย์ (Solar Photovoltaic Power){Silicon Thin Film (Amorphous-Si)}	๑.๑๓	๑,๑๓๐.๐๐
๑๗. ห้างหุ้นส่วนจำกัด ฟาร์มเกษตรชัย	พลังแสงอาทิตย์ (Solar Photovoltaic Power){Silicon Crystaline (Single-Si, Multi-Si)}	๑.๘	๑,๘๐๐.๐๐
๑๘. บริษัท ทรูเอ็นเนอร์จี จำกัด	ขยะชุมชน (Municipal Waste) {Incineration (Direct Combusion)}	๙	๑๑,๒๕๐.๐๐
	รวม	**๔๕๓.๖๙๔**	**๕๒๖,๔๕๐.๐๗**

ที่มา : คณะกรรมการกำกับกิจการพลังงาน กฟผ. กฟน. กฟภ. และ พพ. ณ เดือน กุมภาพันธ์ ๒๕๖๖

ตารางที่ ๑๖ แสดงกองทุนพัฒนาพื้นที่รอบโรงไฟฟ้า จำนวน ๙ แห่ง (ขนาดกลาง ๑ แห่ง ขนาดเล็ก ๘ แห่ง)

ชื่อกองทุน	ประเภทกองทุน
๑. กองทุนพัฒนาไฟฟ้าจังหวัดนครสวรรค์ ๑	ขนาดกลาง
๒. กองทุนพัฒนาไฟฟ้าจังหวัดนครสวรรค์ ๒	ขนาดเล็ก
๓. กองทุนพัฒนาไฟฟ้าจังหวัดนครสวรรค์ ๓	ขนาดเล็ก
๔. กองทุนพัฒนาไฟฟ้าจังหวัดนครสวรรค์ ๔	ขนาดเล็ก
๕. กองทุนพัฒนาไฟฟ้าจังหวัดนครสวรรค์ ๕	ขนาดเล็ก

๖. กองทุนพัฒนาไฟฟ้าจังหวัดนครสวรรค์ ๖	ขนาดเล็ก
๗. กองทุนพัฒนาไฟฟ้าจังหวัดนครสวรรค์ ๗	ขนาดเล็ก
๘. กองทุนพัฒนาไฟฟ้าจังหวัดนครสวรรค์ ๘	ขนาดเล็ก
๙ กองทุนพัฒนาไฟฟ้าจังหวัดนครสวรรค์ ๙	ขนาดเล็ก

ที่มา : คณะกรรมการกำกับกิจการพลังงาน

ตารางที่ ๑๗ แสดงระบบการขนส่งทางท่อในเขตพื้นที่จังหวัดนครสวรรค์

ระบบ	**จำนวน**	**ขนาดเส้นผ่าศูนย์กลาง**
๑. ระบบท่อส่งก๊าซธรรมชาติ	๒๑,๘๐๐ เมตร	ขนาด ๒๐ นิ้ว
๒. ระบบขนส่งน้ำมันทางท่อ	๗๖,๐๐๐ เมตร	ขนาด ๑๔ นิ้ว

ที่มา : สำนักงานพลังงานจังหวัดนครสวรรค์ ข้อมูล ณ วันที่ ๓๐ กันยายน ๒๕๖๔

ตารางที่ ๑๘ แสดงข้อมูลสถานประกอบการด้านน้ำมัน ตามพระราชบัญญัติควบคุมน้ำมันเชื้อเพลิง พ.ศ. ๒๕๔๒

ข้อมูลสถานประกอบการด้านน้ำมันเชื้อเพลิง	
ประเภท	**จำนวน**
สถานีบริการน้ำมันฯ ประเภท ก	๑๖๔ แห่ง
สถานีบริการน้ำมันฯ ประเภท ข	- แห่ง
สถานีบริการน้ำมันฯ ประเภท ค ๑	๕๗๖ แห่ง
สถานีบริการน้ำมันฯ ประเภท ค ๒	๔๐ แห่ง
สถานีบริการน้ำมันฯ ประเภท ง	๑๕๔ แห่ง
คลังน้ำมันเชื้อเพลิง	๑ แห่ง
สถานที่เก็บน้ำมัน ประเภทที่ ๓	๗ แห่ง
ถังขนส่งน้ำมัน	๒๑๙ คัน
ผู้ค้าน้ำมันตามมาตรา ๑๐	๑ ราย
ผู้ค้าน้ำมันตามมาตรา ๑๑	๗๕๘ ราย
ผู้ค้าน้ำมันตามมาตรา ๑๒	๗๕ ราย

ที่มา : สำนักงานพลังงานจังหวัดนครสวรรค์ ข้อมูล ณ มิถุนายน ๒๕๖๗

ตารางที่ ๑๙ แสดงข้อมูลสถานประกอบการด้านก๊าซปิโตรเลียมเหลว ตามพระราชบัญญัติควบคุมน้ำมันเชื้อเพลิง พ.ศ. ๒๕๔๒

ข้อมูลสถานประกอบการด้านก๊าซปิโตรเลียม (LPG)	
ประเภท	**จำนวน**
สถานีบรรจุก๊าซ LPG	๗ แห่ง
สถานีบริการก๊าซ	๓๐ แห่ง
-LPG	๒๗ แห่ง
-NGV	๓ แห่ง
ถังขนส่งก๊าซ LPG	๕ คัน
ร้านจำหน่ายก๊าซ LPG	๒๓๘ แห่ง
สถานที่ใช้ก๊าซ LPG	๑๕ แห่ง
คลังก๊าซปิโตรเลียมเหลว	๓ แห่ง

ที่มา : สำนักงานพลังงานจังหวัดนครสวรรค์ ข้อมูล ณ มิถุนายน ๒๕๖๗

ตารางที่ ๒๐ แสดงข้อมูลสถานประกอบการด้านก๊าซธรรมชาติตามพระราชบัญญัติควบคุมน้ำมันเชื้อเพลิง พ.ศ. ๒๕๔๒

ประเภท	จำนวน
๑. ระบบการขนส่งก๊าซธรรมชาติทางท่อ	๒ โครงการ
๒. สถานีบริการก๊าซธรรมชาติ	๔ แห่ง

ที่มา : สำนักงานพลังงานจังหวัดนครสวรรค์ ข้อมูล ณ วันที่ ๓๐ กันยายน ๒๕๖๔

• **ด้านการประปา** ในปีงบประมาณ พ.ศ. ๒๕๖๗ (ต.ค.๖๖-ธ.ค.๖๖) การประปาส่วนภูมิภาค (เฉพาะจังหวัดนครสวรรค์) มีกำลังการผลิต รวมทั้งสิ้น ๓,๑๗๐ ลูกบาศก์เมตร/ชั่วโมง ปริมาณน้ำที่ผลิตได้ ๙,๑๐๖,๗๖๐ ลูกบาศก์เมตร จำนวนผู้ใช้น้ำประปา ๖๙,๗๗๗ ครัวเรือน (เฉพาะพื้นที่ที่ กปภ. รับผิดชอบ ได้แก่ กปภ.สาขานครสวรรค์, ท่าตะโก, ลาดยาว, พยุหะคีรี ไม่รวมประปาเทศบาล, ประปาหมู่บ้าน) คิดเป็น ร้อยละ ๑๖.๒๓ ของครัวเรือนในจังหวัดนครสวรรค์ จำนวน ๔๒๙,๙๘๔ ครัวเรือน

ตารางที่ ๒๑ แสดงข้อมูลการประปาส่วนภูมิภาค เขต ๑๐

การประปาส่วนภูมิภาค	ปี พ.ศ. ๒๕๖๖		ปี พ.ศ. ๒๕๖๗	
	จำนวนผู้ใช้น้ำ (ครัวเรือน)	กำลังการผลิต (ลบ.ม./ชม.)	จำนวนผู้ใช้น้ำ (ครัวเรือน)	กำลังการผลิต (ลบ.ม.)
การประปาส่วนภูมิภาค เขต ๑๐				
กปภ.สาขานครสวรรค์	๓๕,๓๒๕	๑,๖๕๐	๓๕,๕๕๙	๑,๗๕๐
กปภ.สาขาท่าตะโก	๑๔,๑๑๒	๕๐๐	๑๔,๑๐๙	๖๐๐
กปภ.สาขาลาดยาว	๘,๐๒๐	๒๒๐	๘,๐๒๒	๒๒๐
กปภ.สาขาพยุหะคีรี	๑๒,๐๔๗	๕๕๐	๑๒,๐๘๗	๖๐๐
รวม	**๖๙,๕๐๔**	**๒,๙๒๐**	**๖๙,๗๗๗**	**๓,๑๗๐**

ที่มา : การประปาส่วนภูมิภาค เขต ๑๐

หมายเหตุ ข้อมูลเฉพาะพื้นที่การประปาส่วนภูมิภาครับผิดชอบเท่านั้น ไม่รวมประปาเทศบาลหรือหมู่บ้าน

นอกจากนี้มีผู้ใช้ประปาหมู่บ้านขององค์กรปกครองส่วนท้องถิ่น หมู่บ้านทั้งหมด ๑,๔๓๒ หมู่บ้าน ๑๐๓ ชุมชน จำนวนประปาหมู่บ้าน/ประปาเทศบาล/อบต. ๑,๓๓๑ แห่ง จำนวนประปาส่วนภูมิภาค (ทั้งตำบล) ๑๓ ตำบล ครัวเรือนที่ใช้ประปาหมู่บ้าน ๓๖๖,๕๐๓ ครัวเรือน คิดเป็นร้อยละ ๘๔.๔๘ ของครัวเรือนในจังหวัดนครสวรรค์

• **โทรศัพท์และการสื่อสารอื่นๆ** ในเดือนกรกฎาคม ๒๕๖๖ เลขหมายโทรศัพท์ (TOT) และ บมจ.ไทยเทเลโฟน แอนด์ เทเลคอมมิวนิเคชั่น (TT&T) มีจำนวนชุมสายทั้งหมด ๒๒๕ ชุมสาย ยกเลิกเหลือจำนวน ๔๗ ชุมสาย เลขหมายคงเหลือจำนวน ๘๙,๓๑๑ เลขหมาย มีศูนย์บริการลูกค้า NT จำนวน ๗ แห่ง จากการสำรวจสำนักงานสถิติแห่งชาติ

ปี พ.ศ. ๒๕๖๔ ประชากรที่มีอายุ ๖ ปีขึ้นไปจำนวน ๙๐๗,๕๗๐ คน ประชากรที่ใช้โทรศัพท์มือถือจำนวน ๘๓๔,๓๒๐ คน คิดเป็นร้อยละ ๙๑.๙๓ ผู้ใช้อินเตอร์เน็ต ๗๐๙,๔๖๐ คน คิดเป็นร้อยละ ๗๘.๑๗ ครัวเรือนที่มีคอมพิวเตอร์จำนวน ๖๗,๙๐๐ ครัวเรือน คิดเป็นร้อยละ ๑๙.๘๖ ไม่มีคอมพิวเตอร์จำนวน ๒๗๓,๙๓๐ ครัวเรือน คิดเป็นร้อยละ ๘๐.๑๔ และครัวเรือนที่มีโทรศัพท์มือถือจำนวน ๓๒๔,๔๔๐ ครัวเรือน คิดเป็นร้อยละ ๙๔.๙๑ ครัวเรือนที่ไม่มีโทรศัพท์มือถือจำนวน ๑๗,๔๐๐ ครัวเรือน คิดเป็นร้อยละ ๕.๐๙

ตารางที่ ๒๒ แสดงจำนวนจุดติดตั้งเน็ตประชารัฐ (หมู่บ้าน) จังหวัดนครสวรรค์

ศูนย์บริการลูกค้า ทีโอที สาขา	เน็ตประชารัฐ (หมู่บ้าน)	ศูนย์บริการลูกค้า ทีโอที สาขา	เน็ตประชารัฐ (หมู่บ้าน)
นครสวรรค์	๑๓๐	ชุมแสง	๑๒๒
ปากน้ำโพ	๒๙	ลาดยาว	๑๒๒
ตาคลี	๔๒	ท่าตะโก	๑๒๖
พยุหะคีรี	๔๐		
รวม			**๖๑๑**

ที่มา : ศูนย์สนับสนุนการปฏิบัติงาน ส่วนขายและบริการลูกค้า นครสวรรค์ ข้อมูล ณ กรกฎาคม ๒๕๖๖

- **ด่านกักกันของจังหวัด**

จังหวัดนครสวรรค์ มีด่านกักกันด้านปศุสัตว์ จำนวน ๑ แห่ง ได้แก่ ด่านกักกันสัตว์นครสวรรค์ ตั้งอยู่ที่เลขที่ ๙๑๘ หมู่ที่ ๓ ตำบลย่านมัทรี อำเภอพยุหะคีรี จังหวัดนครสวรรค์

๑.๕ ข้อมูลด้านเศรษฐกิจของจังหวัด

๑) สภาพเศรษฐกิจโดยทั่วไป

ผลิตภัณฑ์มวลรวมจังหวัดนครสวรรค์ ณ ราคาปีปัจจุบัน ในปี พ.ศ. ๒๕๖๕ มีจำนวน ๑๑๘,๘๖๗ ล้านบาท คิดเป็นร้อยละ ๐.๖๘ ของผลิตภัณฑ์มวลรวมในประเทศ Gross domestic product (GDP) ประเทศไทย เป็นลำดับ ๓ ในภาคเหนือ(๑๗ จังหวัด) ลำดับที่ ๒๘ ของประเทศ เพิ่มขึ้นจำนวน ๘,๘๐๐ ล้านบาท คิดเป็นร้อยละ ๘ จาก GPP ปี พ.ศ. ๒๕๖๔ จำนวน ๑๑๐,๐๖๗ ล้านบาท เป็นช่วงการฟื้นตัวจากโรคติดเชื้อไวรัสโคโรนา ๒๐๑๙ (COVID -๑๙) ผลิตภัณฑ์มวลรวมจังหวัดนครสวรรค์เพิ่มจากภาคเกษตรกรรมและภาคบริการ ภาคการเกษตรต้นปีมีปริมาณน้ำฝนมากจึงขยายพื้นที่เพาะปลูก แต่ปลายปีได้รับผลกระทบพายุโนรู ทำให้บางพื้นที่ได้รับผลกระทบจากน้ำท่วมหลาก การเฝ้าระวังโรคระบาดในสัตว์จากประเทศเพื่อนบ้าน ราคาน้ำมันและอาหารสัตว์เพิ่มสูงขึ้น ภาคบริการเพิ่มจากสาขาการขายส่งและการขายปลีก การซ่อมยานยนต์และจักรยานยนต์ สาขาการก่อสร้าง กิจกรรมด้านสุขภาพและงานสังคมสงเคราะห์ อัตราการเติบโตทางเศรษฐกิจ(GPP แบบปริมาณลูกโซ่) เพิ่มขึ้นร้อยละ ๓.๐๕ สาขาที่ลดลง ได้แก่ ข้อมูลข่าวสารและการสื่อสาร การผลิตกิจกรรมที่เกี่ยวกับอสังหาริมทรัพย์ กิจกรรมทางการเงินและการประกันภัย และการบริหารราชการ การป้องกันประเทศและการประกันสังคมภาคบังคับ

GPP ณ ราคาปัจจุบัน ปี พ.ศ. ๒๕๖๕ สาขาเกษตรกรรม การป่าไม้ และการประมง เพิ่มขึ้น ๕,๑๒๔ ล้านบาท คิดเป็นร้อยละ ๑๘.๑๐ ภาคอุตสาหกรรมเพิ่มขึ้นจำนวน ๑,๓๕๖ ล้านบาท คิดเป็นร้อยละ ๕.๓๗ ภาคบริการเพิ่มขึ้นจำนวน ๒,๓๒๑ ล้านบาท คิดเป็นร้อยละ ๔.๑๑ ผลิตภัณฑ์มวลรวมจังหวัดต่อคน จำนวน ๑๓๑,๕๒๓ บาทต่อคน มากเป็นลำดับ ๔ ในภาคเหนือ เพิ่มขึ้นจำนวน ๑๐,๘๔๔ บาท (จากปี พ.ศ. ๒๕๖๔ จำนวน ๑๒๐,๖๗๙ บาท) สาขาอุตสาหกรรมที่สำคัญของจังหวัดนครสวรรค์ ๕ ลำดับแรก ในปี พ.ศ. ๒๕๖๕ ได้แก่ เกษตรกรรม การป่าไม้ และการประมง, การผลิต, การขายส่งและ

การขายปลีก การซ่อมยานยนต์และจักรยานยนต์, การศึกษา และกิจกรรมทางการเงินและการประกันภัย โดยมีมูลค่ารวม ๘๖,๗๕๙ ล้านบาท คิดเป็นร้อยละ ๗๒.๙๙ ของผลิตภัณฑ์มวลรวมจังหวัดทั้งหมด

เมื่อพิจารณาอัตราการเติบโตของ GPP แบบปริมาณลูกโซ่ของจังหวัดนครสวรรค์ ระหว่าง ปี พ.ศ. ๒๕๖๕ กับ ๒๕๖๔ พบว่า ผลิตภัณฑ์มวลรวมจังหวัดเพิ่มขึ้นร้อยละ ๓.๐๕ เมื่อเทียบระหว่าง สาขาอุตสาหกรรมที่การเติบโตของ GPP เติบโต ในปี พ.ศ. ๒๕๖๔ ได้แก่ สาขาเกษตรกรรม การป่าไม้ และการประมง เพิ่มขึ้นร้อยละ ๑๑.๓๔, การทำเหมืองแร่ และเหมืองหิน เพิ่มขึ้นร้อยละ ๓.๙๖ ,กิจกรรมการบริการด้านอื่นๆ เพิ่มขึ้นร้อยละ ๗.๓๑, กิจกรรมวิชาชีพ วิทยาศาสตร์และกิจกรรมทางวิชาการ เพิ่มขึ้นร้อยละ ๑๘.๓๐, การขายส่งและการขายปลีก การซ่อมยานยนต์และจักรยานยนต์ เพิ่มขึ้นร้อยละ ๒.๗๖, การก่อสร้าง เพิ่มขึ้นร้อยละ ๔.๕๑ ,กิจกรรมวิชาชีพ วิทยาศาสตร์และกิจกรรมทางวิชาการ เพิ่มขึ้นร้อยละ ๑๘.๓๐, การศึกษา เพิ่มขึ้นร้อยละ ๐.๒๓, การจัดหาน้ำ การจัดการน้ำเสียและของเสียรวมถึงอุตสาหกรรมที่เกี่ยวข้องเพิ่มขึ้นร้อยละ๕.๕๗, ศิลปะ บันเทิงและนันทนาการ เพิ่มขึ้นร้อยละ ๒.๑๖ และ ที่พักแรมและบริการ ด้านอาหารเพิ่มขึ้นร้อยละ ๐.๔๕

๒) ผลิตภัณฑ์มวลรวมของจังหวัด (GPP) ๑๖ สาขา

GPP ณ ราคาปัจจุบัน ปี พ.ศ. ๒๕๖๔ สาขาเกษตรกรรม การป่าไม้ และการประมง ลดลง - ๒,๓๒๙ ล้านบาท คิดเป็นร้อยละ -๗.๖๖ ภาคอุตสาหกรรมเพิ่มขึ้นจำนวน ๑,๖๑๖ ล้านบาท คิดเป็นร้อยละ ๗.๐๑ ภาคบริการลดลงจำนวน ๕๖๘ ล้านบาท คิดเป็นร้อยละ -๐.๙๙ ผลิตภัณฑ์มวลรวมจังหวัดต่อคน จำนวน ๑๑๙,๘๕๖ บาทต่อคน มากเป็นลำดับ ๔ ในภาคเหนือ ลดลงจำนวน -๒๙๗ บาท (จากปี พ.ศ. ๒๕๖๓ จำนวน ๑๒๐,๑๕๒ บาท) สาขาอุตสาหกรรมที่สำคัญของจังหวัดนครสวรรค์ ๕ ลำดับแรก ในปี พ.ศ. ๒๕๖๔ ได้แก่ เกษตรกรรม การป่าไม้ และการประมง, การผลิต, การขายส่งและการขายปลีกการซ่อมยานยนต์และจักรยานยนต์, การศึกษา และกิจกรรมทางการเงินและการประกันภัย โดยมีมูลค่ารวม ๗๘,๑๐๘ ล้านบาท คิดเป็นร้อยละ ๗๑.๔๕ ของผลิตภัณฑ์มวลรวมจังหวัดทั้งหมด

เมื่อพิจาณาอัตราการเติบโตของ GPP แบบปริมาณลูกโซ่ของจังหวัดนครสวรรค์ ระหว่าง ปี พ.ศ. ๒๕๖๔ กับ ๒๕๖๓ พบว่า ผลิตภัณฑ์มวลรวมจังหวัดลดลงร้อยละ -๐.๘๗ เมื่อเทียบระหว่าง สาขาอุตสาหกรรมที่การเติบโตของ GPP ลดลงหรือติดลบในปี พ.ศ. ๒๕๖๓ ได้แก่ สาขาเกษตรกรรม การป่าไม้ และการประมง ลดลงร้อยละ -๔.๗๑, กิจกรรมวิชาชีพ วิทยาศาสตร์และกิจกรรมทางวิชาการลดลงร้อยละ -๑๔.๑๔ , การทำเหมืองแร่ และเหมืองหิน ลดลงร้อยละ -๑๐.๓๔ การขายส่งและการขายปลีก การซ่อมยานยนต์และจักรยานยนต์ลดลงร้อยละ –๕.๙๓ กิจกรรมทางการเงินและการประกันภัยลดลงร้อยละ -๔.๑๙ การบริหารราชการ การป้องกันประเทศและการประกันสังคมภาคบังคับลดลงร้อยละ -๒.๙๑ ที่พักแรมและบริการด้านอาหารลดลงร้อยละ -๑.๒๕ และกิจกรรมการบริการด้านอื่นๆ ลดลงร้อยละ -๑๒.๐ สาขาอุตสาหกรรมที่เติบโตสูงขึ้น ได้แก่ การผลิตเพิ่มขึ้นร้อยละ ๔.๑๔, กิจกรรมที่เกี่ยวกับอสังหาริมทรัพย์เพิ่มขึ้นร้อยละ ๒.๑, การศึกษาเพิ่มขึ้นร้อยละ ๐.๖๒, กิจกรรมด้านสุขภาพและงานสังคมสงเคราะห์เพิ่มขึ้น ร้อยละ๑๔.๐๕, การก่อสร้างเพิ่มขึ้นร้อยละ ๘.๕, การขนส่งและสถานที่เก็บสินค้าเพิ่มขึ้นร้อยละ ๕.๒๒, ข้อมูลข่าวสารและการสื่อสารเพิ่มขึ้นร้อยละ ๘.๕๐, ไฟฟ้า ก๊าซ ไอน้ำและระบบการปรับอากาศเพิ่มขึ้นร้อยละ๗.๒๙, การจัดหาน้ำ การจัดการน้ำเสียและของเสียรวมถึงอุตสาหกรรมที่เกี่ยวข้องเพิ่มขึ้นร้อยละ ๒๖.๙๕, ศิลปะ บันเทิงและนันทนาการเพิ่มขึ้นร้อยละ ๑๔.๗๒, กิจกรรมการบริหารและบริการสนับสนุนเพิ่มขึ้นร้อยละ ๐.๓๑ และกิจกรรมวิชาชีพ วิทยาศาสตร์และกิจกรรมทางวิชาการเพิ่มขึ้นร้อยละ ๑๑.๑๓

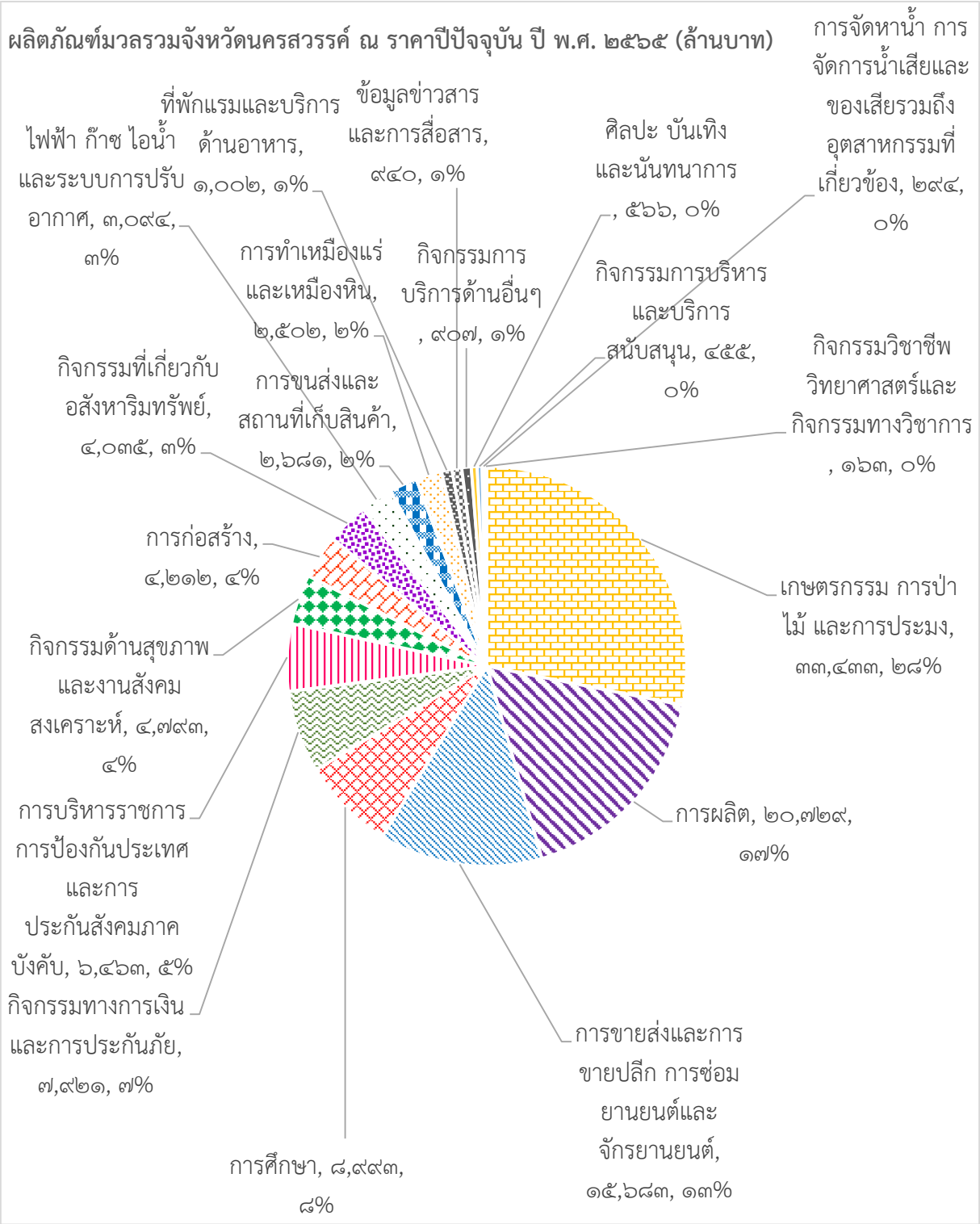

ที่มา : สำนักงานสภาพัฒนาการเศรษฐกิจและสังคมแห่งชาติ

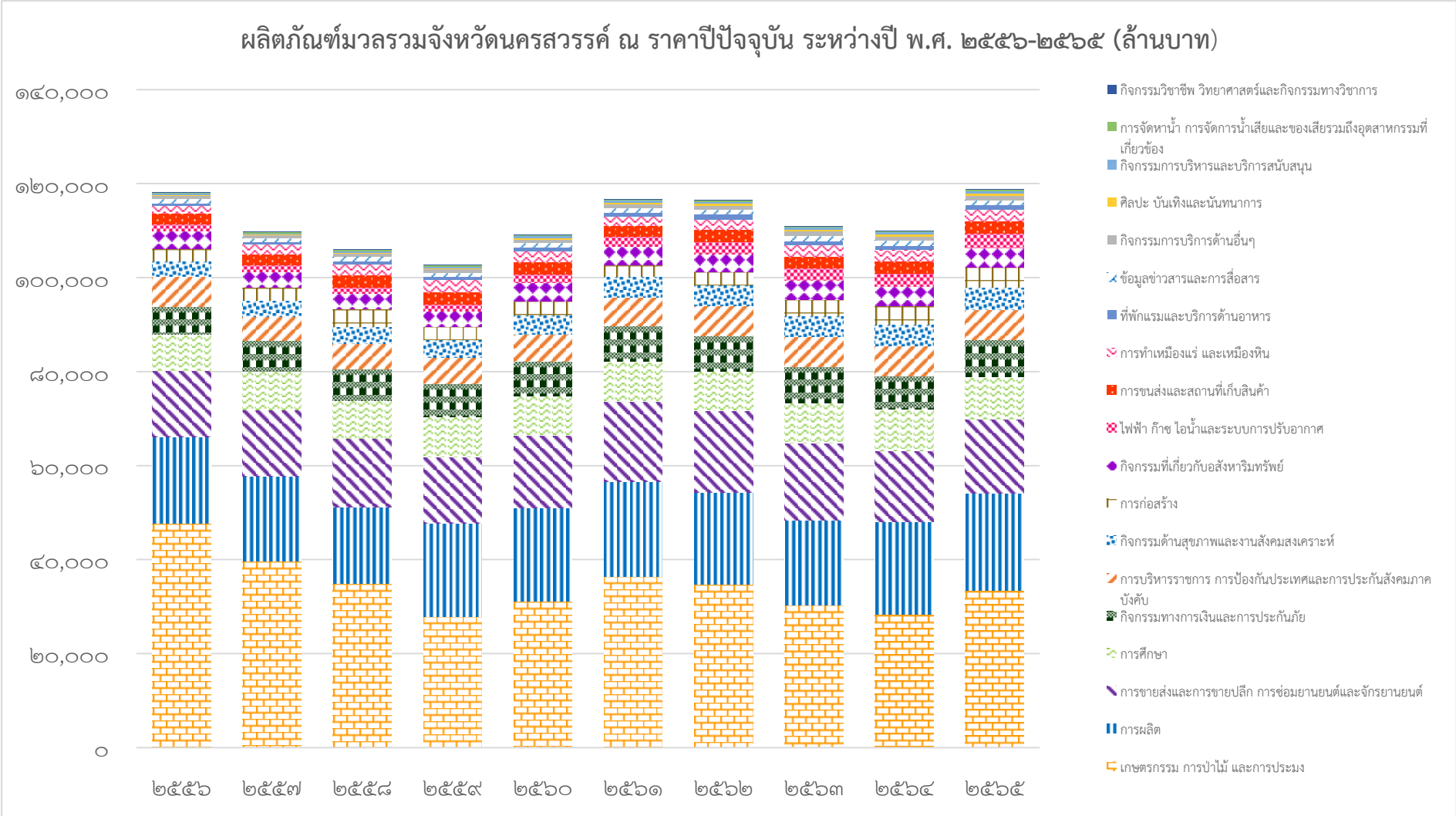

ที่มา : สำนักงานสภาพัฒนาการเศรษฐกิจและสังคมแห่งชาติ

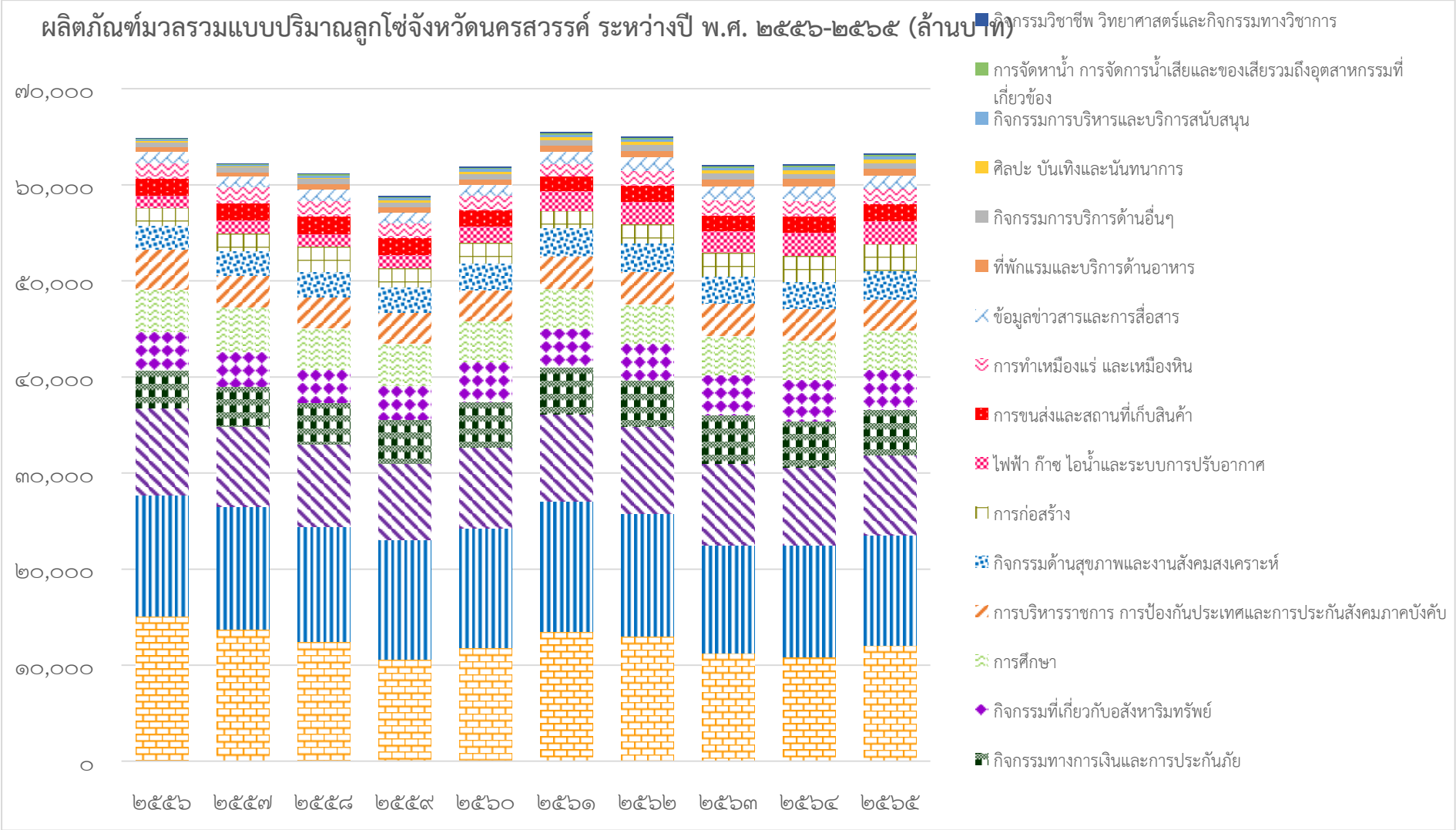

ที่มา : สำนักงานสภาพัฒนาการเศรษฐกิจและสังคมแห่งชาติ

ตารางที่ ๒๓ การเปรียบเทียบผลิตภัณฑ์มวลรวมจังหวัด ในปี พ.ศ. ๒๕๖๕ กับ GDP ประเทศไทย และลำดับจังหวัดเทียบระดับประเทศและภาคเหนือ ๑๗ จังหวัด จังหวัดนครสวรรค์ได้ลำดับที่ในแต่ละสาขาระดับประเทศอยู่ระหว่าง ๙ - ๔๐ ระดับภาคเหนืออยู่ระหว่าง ๒ - ๙ รายละเอียดดังนี้

	GPP ณ ราคาประจำปี ๒๕๖๕							GPP จังหวัดนครสวรรค์ แบบปริมาณลูกโซ่		
	นครสวรรค์	GDP ประเทศ	ร้อยละ	ลำดับ	ภาคเหนือ	ร้อยละ	ลำดับ	๒๕๖๕	๒๕๖๔	ร้อยละ
ภาคเกษตรกรรม	๓๓,๔๓๓	๑,๕๑๖,๑๖๙	๒.๒๑	๙	๓๐๗,๓๒๕	๑๐.๘๘	๒	๑๒,๐๖๒	๑๐,๘๓๓	๑๑.๓๔
เกษตรกรรม การป่าไม้ และการประมง	๓๓,๔๓๓	๑,๕๑๖,๑๖๙	๒.๒๑	๙	๓๐๗,๓๒๕	๑๐.๘๘	๒	๑๒,๐๖๒	๑๐,๘๓๓	๑๑.๓๔
ภาคนอกเกษตร	๘๕,๔๓๔	๑๕,๘๖๑,๘๔๘	๐.๕๔	๒๖	๑,๐๐๘,๔๘๘	๘.๔๗	๓	๔๙,๙๗๔	๔๙,๘๘๗	๐.๑๘
ภาคอุตสาหกรรม	๒๖,๖๑๙	๕,๖๗๐,๑๙๐	๐.๔๗	๒๔	๒๙๐,๔๘๕	๙.๑๖	๔	๑๕,๑๔๓	๑๕,๒๙๗	-๑.๐๑
การทำเหมืองแร่ และเหมืองหิน	๒,๕๐๒	๓๘๘,๕๑๑	๐.๖๔	๑๖	๕๐,๓๙๒	๔.๙๗	๓	๑,๖๕๘	๑,๕๙๔	๓.๙๖
การผลิต	๒๐,๗๒๙	๔,๗๐๑,๐๑๒	๐.๔๔	๒๕	๒๐๘,๒๐๖	๙.๙๖	๔	๑๑,๔๗๐	๑๑,๖๗๘	-๑.๗๙
ไฟฟ้า ก๊าซ ไอน้ำและระบบการปรับอากาศ	๓,๐๙๔	๕๐๔,๓๐๙	๐.๖๑	๒๓	๒๔,๗๙๑	๑๒.๔๘	๓	๒,๔๓๙	๒,๔๔๙	-๐.๔๐
การจัดหาน้ำ การจัดการน้ำเสียและของเสียรวมถึงอุตสาหกรรมที่เกี่ยวข้อง	๒๙๔	๗๖,๓๕๘	๐.๓๙	๔๐	๗,๐๙๖	๔.๑๕	๙	๑๗๘	๑๖๘	๕.๕๗
ภาคบริการ	๕๘,๘๑๕	๑๐,๑๙๑,๖๕๘	๐.๕๘	๒๕	๗๑๘,๐๐๒	๘.๑๙	๔	๓๔,๙๕๗	๓๔,๗๑๒	๐.๗๑

	GPP ณ ราคาประจำปี ๒๕๖๕							GPP จังหวัดนครสวรรค์ แบบปริมาณลูกโซ่		
	นครสวรรค์	**GDP ประเทศ**	**ร้อยละ**	**ลำดับ**	**ภาคเหนือ**	**ร้อยละ**	**ลำดับ**	**๒๕๖๕**	**๒๕๖๔**	**ร้อยละ**
การก่อสร้าง	๔,๒๑๒	๔๓๘,๕๔๖	๐.๙๖	๒๗	๕๘,๕๕๖	๗.๑๙	๔	๒,๘๑๒	๒,๖๙๑	๔.๕๑
การขายส่งและการขายปลีก การซ่อมยานยนต์และ จักรยานยนต์	๑๕,๖๘๓	๒,๖๗๙,๒๘๓	๐.๕๙	๒๔	๑๕๙,๐๘๘	๙.๘๖	๒	๘,๓๒๘	๘,๑๐๕	๒.๗๖
การขนส่งและสถานที่เก็บสินค้า	๒,๖๘๑	๘๑๙,๓๗๒	๐.๓๓	๓๔	๓๖,๕๐๙	๗.๓๔	๔	๑,๗๐๒	๑,๖๗๑	๑.๘๓
ที่พักแรมและบริการด้านอาหาร	๑,๐๐๒	๗๔๐,๗๓๓	๐.๑๔	๒๘	๒๘,๓๙๘	๓.๕๓	๓	๗๒๘	๗๒๕	๐.๔๕
ข้อมูลข่าวสารและการสื่อสาร	๙๔๐	๔๘๙,๓๐๔	๐.๑๙	๒๕	๑๓,๔๐๔	๗.๐๑	๓	๑,๒๙๖	๑,๕๓๒	-๑๕.๔๔
กิจกรรมทางการเงินและการ ประกันภัย	๗,๙๒๑	๑,๔๕๖,๔๓๗	๐.๕๔	๒๓	๘๙,๘๕๔	๘.๘๒	๓	๔,๗๒๗	๔,๘๐๐	-๑.๕๓
กิจกรรมที่เกี่ยวกับ อสังหาริมทรัพย์	๔,๐๓๕	๔๔๘,๗๙๙	๐.๙๐	๓๑	๕๓,๔๗๓	๗.๕๕	๔	๔,๑๖๙	๔,๓๐๑	-๓.๐๖
กิจกรรมวิชาชีพ วิทยาศาสตร์และ กิจกรรมทางวิชาการ	๑๖๓	๒๙๓,๒๑๔	๐.๐๖	๒๕	๒,๒๓๓	๗.๓๒	๔	๑๔๓	๑๒๑	๑๘.๓๐

	GPP ณ ราคาประจำปี ๒๕๖๕							GPP จังหวัดนครสวรรค์ แบบปริมาณลูกโซ่		
	นครสวรรค์	**GDP ประเทศ**	**ร้อยละ**	**ลำดับ**	**ภาคเหนือ**	**ร้อยละ**	**ลำดับ**	**๒๕๖๕**	**๒๕๖๔**	**ร้อยละ**
กิจกรรมการบริหารและบริการสนับสนุน	๔๕๕	๒๑๘,๗๑๐	๐.๒๑	๒๖	๕,๐๗๒	๘.๙๘	๓	๒๗๘	๒๗๐	๒.๘๖
การบริหารราชการ การป้องกันประเทศและการประกันสังคมภาคบังคับ	๖,๔๖๓	๑,๐๗๖,๔๑๕	๐.๖๐	๒๖	๗๔,๓๑๒	๘.๗๐	๓	๓,๑๙๗	๓,๒๗๓	-๒.๓๑
การศึกษา	๘,๙๙๓	๗๓๕,๕๙๙	๑.๒๒	๒๒	๑๒๐,๙๘๑	๗.๔๓	๔	๔,๐๙๕	๔,๐๘๖	๐.๒๓
กิจกรรมด้านสุขภาพและงานสังคมสงเคราะห์	๔,๗๙๓	๔๔๔,๖๔๗	๑.๐๘	๒๑	๕๗,๖๒๐	๘.๓๒	๔	๒,๙๙๔	๒,๘๗๕	๔.๑๒
ศิลปะ บันเทิงและนันทนาการ	๕๖๖	๑๑๒,๖๕๙	๐.๕๐	๑๕	๖,๒๔๔	๙.๐๗	๓	๔๒๒	๔๑๓	๒.๑๖
กิจกรรมการบริการด้านอื่นๆ	๙๐๗	๒๓๗,๙๔๐	๐.๓๘	๒๔	๑๒,๒๕๗	๗.๔๐	๓	๕๙๑	๕๕๑	๗.๓๑
ผลิตภัณฑ์มวลรวมจังหวัด	๑๑๘,๘๖๗	๑๗,๓๗๘,๐๑๗	๐.๖๘	๒๘	๑,๓๑๕,๘๑๓	๙.๐๓	๓	๖๐,๑๖๒	๕๘,๓๘๓	๓.๐๕
ผลิตภัณฑ์มวลรวมจังหวัดต่อคน (บาท)	๑๓๑,๕๒๓	๒๔๘,๗๘๙	๕๒.๘๗	๓๓	๑๑๗,๒๗๖	๑๑๒.๑๕	๔			
ประชากร (๑,๐๐๐ คน)	๙๐๔	๖๙,๘๕๑	๑.๒๙	๒๕	๑๑,๒๒๐	๘.๐๖	๓			

ที่มา สำนักงานสภาพัฒนาการเศรษฐกิจและสังคมแห่งชาติ

๒. ข้อมูลด้านการเกษตรที่สำคัญของจังหวัด

๒.๑ ครัวเรือนเกษตรกรและแรงงานภาคเกษตร

ตารางที่ ๒๔ แสดงจำนวนครัวเรือนเกษตรกรและแรงงานภาคเกษตร

อำเภอ	จำนวนครัวเรือน	จำนวนครัวเรือนเกษตรกร	ร้อยละจำนวนครัวเรือนเกษตร/ครัวเรือนทั้งหมด	จำนวนแรงงานภาคเกษตร (ราย)
เมืองนครสวรรค์	๑๑๒,๓๐๑	๑๔,๑๘๙	๑๒.๖๓	๑๔,๑๘๙
โกรกพระ	๑๒,๐๑๗	๔,๗๖๒	๓๙.๖๓	๔,๗๖๒
ชุมแสง	๒๓,๕๑๗	๑๐,๔๕๑	๔๔.๔๔	๑๐,๔๕๑
หนองบัว	๒๗,๘๙๘	๑๓,๐๓๖	๔๖.๗๓	๑๓,๐๓๖
บรรพตพิสัย	๒๙,๙๗๘	๑๔,๑๘๐	๔๗.๓๐	๑๔,๑๘๐
เก้าเลี้ยว	๑๒,๖๐๒	๕,๑๘๐	๔๑.๑๐	๕,๑๘๐
ตาคลี	๔๐,๒๓๕	๙,๕๗๑	๒๓.๗๙	๙,๕๗๑
ท่าตะโก	๒๖,๐๓๖	๑๔,๙๗๐	๕๗.๕๐	๑๔,๙๗๐
ไพศาลี	๒๕,๔๘๖	๑๔,๑๓๗	๕๕.๔๗	๑๔,๑๓๗
พยุหะคีรี	๒๖,๓๗๖	๘,๘๙๒	๓๓.๗๑	๘,๘๙๒
ลาดยาว	๓๒,๑๙๘	๑๓,๑๘๐	๔๐.๙๓	๑๓,๑๘๐
ตากฟ้า	๑๕,๑๒๒	๕,๙๑๒	๓๙.๑๐	๕,๙๑๒
แม่วงก์	๑๘,๔๙๙	๗,๒๗๑	๓๙.๓๐	๗,๒๗๑
แม่เปิน	๖,๘๓๘	๒,๕๑๗	๓๖.๘๑	๒,๕๑๗
ชุมตาบง	๖,๓๑๗	๒,๘๔๒	๔๔.๙๙	๒,๘๔๒
รวม	**๔๑๕,๔๒๐**	**๑๔๑,๐๙๐**	**๓๓.๙๖**	**๑๔๑,๐๙๐**

ที่มา : ที่ทำการปกครองจังหวัดนครสวรรค์, สำนักงานเกษตรจังหวัดนครสวรรค์

๒.๒ การใช้ที่ดินเพื่อการเกษตร

การใช้พื้นที่ทำการเกษตร ส่วนใหญ่เป็นที่นา รองลงมาเป็นพืชไร่ และพืชยืนต้น/ไม้ผล

ตารางที่ ๒๕ แสดงตารางการใช้ที่ดินทำการเกษตร ปีเพาะปลูก ๖๗/๖๘

ลำดับที่	อำเภอ	พื้นที่ทางการเกษตร	ภาวะการปลูกพืชเศรษฐกิจ							
		(ไร่)	ข้าวนาปี (ไร่)	ข้าวนาปรัง (ไร่)	มันสำปะหลัง (ไร่)	อ้อยโรงงาน (ไร่)	ข้าวโพดเลี้ยงสัตว์(ไร่) รุ่น 1	ข้าวโพดเลี้ยงสัตว์ (ไร่) รุ่น 2	ไม้ผล,ไม้ยืนต้น (ไร่)	พืชผัก (ไร่)
จังหวัดนครสวรรค์		**๔,๗๐๐,๕๖๕**	**๒,๓๖๒,๗๐๒**	**๕๒๖,๕๕๔**	**๔๗๘,๑๐๐**	**๒๘๔,๖๗๓**	**๒๓๓,๐๖๐**	**๒๗,๔๑๗**	**๔๗,๙๑๕**	**๒๑,๐๐๒**
๑	เมืองนครสวรรค์	๒๘๑,๑๓๔	๔๒,๖๒๓	๑๑,๙๑๒	๑๓,๐๘๒	๕,๔๕๐	๐	๕,๐๐๒	๑,๓๑๖	๑,๔๕๗
๒	โกรกพระ	๑๕๑,๓๔๐	๑๙,๘๑๑	๓๓๕	๕,๔๕๙	๒,๕๔๖	๓๒๘	๑,๗๔๙	๔๓๑	๑,๑๑๕
๓	ชุมแสง	๓๘๓,๘๔๐	๑๐๗,๙๕๐	๓๐	๐	๑๒๙	๐	๒,๔๒๙	๑๑,๐๙๒	๕,๒๗๙
๔	หนองบัว	๔๖๔,๐๘๘	๒,๙๗๔	๔๐,๒๘๕	๗,๗๗๔	๓๔,๘๐๐	๐	๒,๒๑๔	๓๑๕	๒๙๒
๕	บรรพตพิสัย	๔๗๐,๕๖๖	๙๖,๑๐๒	๓,๒๔๗	๑๐,๒๕๐	๑,๓๐๐	๑,๒๓๕	๓,๒๐๕	๖,๒๙๓	๑,๑๗๐
๖	เก้าเลี้ยว	๑๓๔,๐๒๐	๖๔,๕๔๓	๑๑๖	๑๖,๙๓๕	๖๙๓	๐	๑,๑๖๘	๒๒	๑๖
๗	ตาคลี	๔๑๐,๙๗๓	๐	๑๘,๓๒๐	๔๘,๓๒๐	๔๑,๒๕๐	๕๐	๕,๑๘๐	๘๔	๒๘๐
๘	ท่าตะโก	๓๕๓,๓๕๕	๑๒๐,๐๔๐	๑๙,๐๗๐	๑๐,๕๔๗	๒,๙๓๐	๐	๖๐๑	๐	๓๐๘
๙	ไพศาลี	๔๕๙,๘๒๓	๐	๘๖,๖๘๘	๑๗,๙๔๕	๑๕,๐๖๖	๐	๘๘๔	๗๔	๗๙
๑๐	พยุหะคีรี	๓๐๗,๑๕๔	๕๕,๖๒๐	๒๗,๔๔๒	๗๐,๒๕๓	๒๒,๙๐๗	๑,๖๙๕	๔,๕๕๒	๔๓๖	๔๐
๑๑	ลาดยาว	๓๗๑,๒๘๔	๑๐,๙๗๒	๑๐๕,๒๘๔	๕,๙๔๕	๙๔๖	๒,๑๘๕	๖,๔๗๙	๕๕๖	๓๗๑
๑๒	ตากฟ้า	๓๐๐,๖๕๒	๐	๓๘,๙๗๙	๒๐,๕๗๗	๗๐,๘๐๕	๑๖	๒,๙๓๒	๓๔๒	๔๕๓
๑๓	แม่วงก์	๓๓๔,๖๒๒	๔,๓๒๗	๗๐,๘๒๘	๙,๙๖๙	๑๗,๖๘๙	๑๙,๓๔๔	๙,๓๙๗	๐	๐
๑๔	แม่เปิน	๑๒๘,๘๓๖	๐	๓๑,๘๒๘	๘,๕๖๘	๑๒,๓๐๐	๐	๙๕๐	๐	๐
๑๕	ชุมตาบง	๑๔๘,๘๗๘	๑,๕๙๒	๒๓,๗๓๖	๓๙,๐๕๐	๔,๒๕๐	๒,๕๖๔	๑,๑๗๔	๔๑	๔๑

ที่มา : สำนักงานเกษตรจังหวัดนครสวรรค์

๒.๓ แหล่งน้ำเพื่อการเกษตร

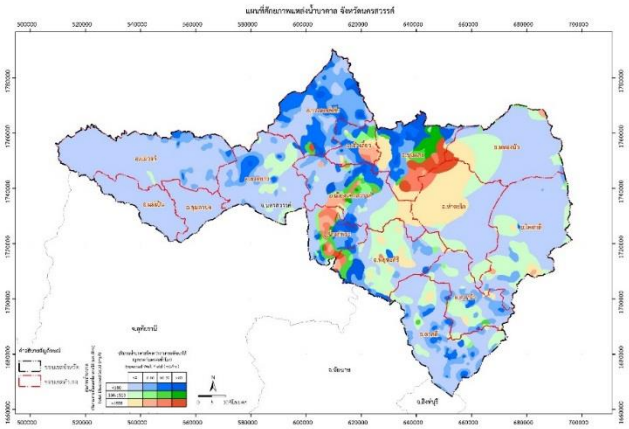

ภาพที่ ๒ แสดงแผนที่ศักยภาพแหล่งน้ำบาดาล จังหวัดนครสวรรค์

๑) แหล่งน้ำใต้ดิน

แหล่งน้ำใต้ดินในพื้นที่จังหวัดนครสวรรค์ โดยส่วนใหญ่ของพื้นที่เป็นพื้นที่ที่มีปริมาณน้ำบาดาลปานกลาง และให้น้ำบาดาลคุณภาพดี ซึ่งปริมาณน้ำบาดาลจะใช้ระดับความเข้มของสี (tone) เป็นเครื่องแสดงแทน แบ่งออกเป็น ๔ ระดับ ควบคู่กันไปกับข้อมูลด้านคุณภาพน้ำที่เป็นค่าปริมาณสารละลายทั้งหมด (TDS) โดยได้แบ่งระดับความเข้มของสีทั้งหมด ๓ สี ได้แก่ สีฟ้าแสดงพื้นที่ให้น้ำบาดาลคุณภาพดี สีเขียวแสดงพื้นที่ให้น้ำบาดาลคุณภาพปานกลาง และสีน้ำตาลแสดงพื้นที่ให้น้ำบาดาลคุณภาพต่ำ และแบ่งระดับความเข้มสีเป็น ๔ ระดับ ได้แก่

๑) ระดับความเข้มสีอ่อนที่สุด เป็นพื้นที่ที่มีน้ำบาดาลอยู่น้อย ได้ปริมาณน้ำไม่เกิน ๒ ลบ.ม./ชม.

๒) ระดับความเข้มสีอ่อน เป็นพื้นที่ที่มีน้ำบาดาลปานกลาง ได้ปริมาณน้ำไม่เกิน ๒-๑๐ ลบ.ม./ชม.

๓) ระดับความเข้มสีปกติ เป็นพื้นที่ที่มีน้ำบาดาลมาก ได้ปริมาณน้ำไม่เกิน ๑๐-๒๐ ลบ.ม./ชม.

๔) ระดับความเข้มสีอ่อนที่สุด เป็นพื้นที่ที่มีน้ำบาดาลอยู่มาก ได้ปริมาณน้ำ ๒๐ ลบ.ม./ชม. ขึ้นไป

ปริมาณน้ำบาดาลต้นทุน จังหวัดนครสวรรค์มีปริมาณน้ำบาดาลต้นทุนในพื้นที่จังหวัดนครสวรรค์ที่สามารถนำมาใช้ได้ทั้งหมด รวม ๗๔๐ ล้านลูกบาศก์เมตรต่อปี โดยมีปริมาณน้ำบาดาลต้นทุนที่สามารถนำมาใช้ได้มากที่สุดที่อำเภอไพศาลี และมีปริมาณน้ำบาดาลต้นทุนที่สามารถนำมาใช้ได้น้อยที่สุดที่อำเภอเก้าเลี้ยวและอำเภอชุมตาบง

ตารางที่ ๒๖ แสดงปริมาณน้ำบาดาลต้นทุน จังหวัดนครสวรรค์

อำเภอ	ปริมาณน้ำบาดาลต้นทุนที่สามารถนำมาใช้ได้ (ล้าน ลบ.ม. / ปี)	อำเภอ	ปริมาณน้ำบาดาลต้นทุนที่สามารถนำมาใช้ได้ (ล้าน ลบ.ม. / ปี)
อำเภอเก้าเลี้ยว	๑๙	อำเภอแม่วงก์	๖๗
อำเภอโกรกพระ	๒๓	อำเภอลาดยาว	๕๙
อำเภอชุมแสง	๔๕	อำเภอชุมตาบง	๑๙
อำเภอท่าตะโก	๖๘	อำเภอแม่เปิน	๒๓
อำเภอบรรพตพิสัย	๕๘	อำเภอตากฟ้า	๓๘
อำเภอหนองบัว	๖๖	อำเภอตาคลี	๖๖
อำเภอพยุหะคีรี	๕๓	อำเภอไพศาลี	๗๗
อำเภอเมืองนครสวรรค์	๕๘	**รวม**	**๗๔๐**

บ่อบาดาลที่มีใบอนุญาตใช้น้ำบาดาลในพื้นที่จังหวัดนครสวรรค์ (พ.ศ. ๒๕๔๒ – ๒๕๖๕) แบ่งเป็นประเภทอุปโภค – บริโภค ๗๐๐ บ่อ ประเภทเกษตรกรรม ๕๐๓ บ่อ และประเภทธุรกิจ ๒๒๔ บ่อ รวม ๑,๓๔๐ บ่อ (ข้อมูล ณ วันที่ ๓๐ มิถุนายน ๒๕๖๕)

๒) พื้นที่ชลประทาน

พื้นที่ของจังหวัดนครสวรรค์ ๕,๙๙๘,๕๔๘ ไร่ มีโครงการที่ดำเนินการแล้ว ครอบคลุมพื้นที่ ๑,๔๙๘,๒๘๓ ไร่ คิดเป็นร้อยละ ๒๔.๙๘ ของพื้นที่ทั้งจังหวัด มีโครงการชลประทานในพื้นที่ ๒๖๗ โครงการ เป็นโครงการชลประทานขนาดใหญ่ ๔ โครงการ โครงการชลประทานขนาดกลาง จำนวน ๑๕ โครงการ โครงการชลประทานขนาดเล็ก จำนวน ๑๘๔ โครงการ เนื่องจากความสูงของระดับน้ำในแม่น้ำ มีความแตกต่างกันมาก จึงมีโครงการสูบน้ำด้วยไฟฟ้าถึง ๖๔ โครงการ ตามพื้นที่ริมแม่น้ำ

มีพื้นที่โครงการในเขตชลประทาน (ลำดับ ๑ และ ๒ ตามตารางด้านล่าง) ที่ชลประทานดูแล ๖๕๐,๔๖๙ ไร่ คิดเป็นร้อยละ ๑๐.๘๔ ของพื้นที่ทั้งจังหวัด

ตารางที่ ๒๗ แสดงจำนวนโครงการชลประทานในพื้นที่จังหวัดนครสวรรค์ พ.ศ. ๒๕๖๖

โครงการชลประทานขนาดใหญ่

ชื่อโครงการชลประทาน	ที่ตั้งโครงการชลประทาน			พื้นที่ชลประทาน
	ตำบล	อำเภอ	จังหวัด	
รวม ใน จ.นครสวรรค์				
๑. ชลประทานขนาดใหญ่				**๓๓๘,๖๕๔**
๑.๑โครงการส่งน้ำและบำรุงรักษาท่าบัว	**บ้านน้อย**	**โพธิ์ทะเล**	**พิจิตร**	**๑๔,๔๐๐**
	ท่าไม้	ชุมแสง	นครสวรรค์	๗,๙๑๗
	ฆะมัง	ชุมแสง	นครสวรรค์	๓,๗๕๙
	เกยไชย	ชุมแสง	นครสวรรค์	๑,๔๕๖
	พิกุล	ชุมแสง	นครสวรรค์	๑,๒๖๘
๑.๒.โครงการส่งน้ำและบำรุงรักษามโนรมย์		**มโนรมย์**	**ชัยนาท**	**๙๓,๕๕๑**
	พยุหะคีรี	พยุหะคีรี	นครสวรรค์	๔,๕๕๙
	เนินมะกอก	พยุหะคีรี	นครสวรรค์	๑๔,๓๒๑
	ม่วงหัก	พยุหะคีรี	นครสวรรค์	๙,๐๘๓
	ท่าน้ำอ้อย	พยุหะคีรี	นครสวรรค์	๔,๙๖๑
	หนองโพ	ตาคลี	นครสวรรค์	๖,๙๘๓
	หนองหม้อ	ตาคลี	นครสวรรค์	๓๑,๑๔๖
	ตาคลี	ตาคลี	นครสวรรค์	๔,๒๑๒
	สร้อยทอง	ตาคลี	นครสวรรค์	๑๓,๖๑๑
	พรหมนิมิตร	ตาคลี	นครสวรรค์	๔,๖๗๕
๑.๓.โครงการส่งน้ำและบำรุงรักษาช่องแค		**ตาคลี**	**นครสวรรค์**	**๓๒,๐๓๓**
	พรหมนิมิตร	ตาคลี	นครสวรรค์	๑,๘๘๕
	สร้อยทอง	ตาคลี	นครสวรรค์	๑๗,๓๓๘
	จันเสน	ตาคลี	นครสวรรค์	๑๒,๘๑๐
๔.โครงการวังยาง-หนองขวัญ		**คลองขลุง**	**กำแพงเพชร**	**๑๙๘,๖๗๐**
	บึงปลาทู	บรรพตพิสัย	นครสวรรค์	๒๒,๘๙๐
	หนองตางู	บรรพตพิสัย	นครสวรรค์	๓๘,๒๑๖
	ด่านช้าง	บรรพตพิสัย	นครสวรรค์	๔๔,๔๔๐
	ตาขีด	บรรพตพิสัย	นครสวรรค์	๒๔,๖๙๒
	หนองกรด	บรรพตพิสัย	นครสวรรค์	๓๓,๒๒๓
	ตาสังข์	บรรพตพิสัย	นครสวรรค์	๒๕,๓๘๕
	เจริญผล	บรรพตพิสัย	นครสวรรค์	๙,๘๒๔

ที่มา : โครงการชลประทานนครสวรรค์

โครงการชลประทานขนาดกลาง

ชื่อโครงการชลประทาน	ที่ตั้งโครงการชลประทาน			พื้นที่ชลประทาน
	ตำบล	อำเภอ	จังหวัด	
๑. ปตร.คลองเก้าเลี้ยว	เก้าเลี้ยว	เก้าเลี้ยว	นครสวรรค์	**๓,๐๐๐**
๒. ปตร.คลองกระถิน	เจริญผล	บรรพตพิสัย	นครสวรรค์	**๑๓๕,๙๐๕**
๓. ปตร.คลองตั้วเกา	ท่างิ้ว	บรรพตพิสัย	นครสวรรค์	**๒,๕๐๐**
๔. ปตร.คลองห้วยรั้ว	หนองเต่า	บรรพตพิสัย	นครสวรรค์	**๒๐,๐๐๐**
๕. ทรบ.คลองตาพาด	ตาสังข์ใต้	บรรพตพิสัย	นครสวรรค์	**๒,๐๐๐**
๖. ปตร.คลองขนมจีน	หนองกระโดน	เมือง	นครสวรรค์	**๖,๐๐๐**
๗. ปตร.คลองจระเข้เผือก	ในเขตเทศบาล	ชุมแสง	นครสวรรค์	**๕,๐๐๐**
๘. ทรบ.คลองระนงค์	ในเขตเทศบาล	ชุมแสง	นครสวรรค์	**๑๐,๐๐๐**
๙. ทรบ.คลองปลากด	พันลาน	ชุมแสง	นครสวรรค์	**๕,๐๐๐**
๑๐. ฝายห้วยหอม	ห้วยหอม	ตาคลี	นครสวรรค์	**๘,๐๐๐**
๑๑. ปตร.วังสวัสดี	หนองกระโดน	เมือง	นครสวรรค์	**๘,๐๐๐**
๑๒. อ่างเก็บน้ำคลองโพธิ์	แม่เปิน	แม่เปิน	นครสวรรค์	**๘๐,๐๐๐**
(ความจุ ๘๖ ล้าน ลบ.ม.)				
๑๓. อ่างเก็บน้ำห้วยใหญ่	ตะคร้อ	ไพศาลี	นครสวรรค์	**๑๐,๐๐๐**
(ความจุ๑๑.๘๗๐ ล้าน ลบ.ม.)				
๑๔. อ่างเก็บน้ำห้วยน้ำลาด	โคกเดื่อ	ไพศาลี	นครสวรรค์	
(ความจุ๑.๒๒ ล้าน ลบ.ม.)				
	ในเขตรับผิดชอบของ คป.นครสวรรค์			**๒๙๕,๔๐๕**
๑๕.โครงการวังร่มเกล้า	ทุ่งใหญ่	เมือง	อุทัยธานี	**๑๖,๔๑๐**
	เนินศาลา	โกรกพระ	นครสวรรค์	๘,๗๖๓
	ศาลาแดง	โกรกพระ	นครสวรรค์	๒๙๒๐
	หาดสูง	โกรกพระ	นครสวรรค์	๔๒๘๑
	เนินกว้าว	โกรกพระ	นครสวรรค์	๔๔๖
รวมพื้นที่โครงการขนาดกลาง				**๓๑๑,๘๑๕**

หมายเหตุ

ก. อ่างฯ คลองโพธิ์ อยู่ในเขต จ.นครสวรรค์ ๖๕,๖๓๐ ไร่, จ.อุทัยธานี ๑๔,๓๗๐ ไร่

ข. อ่างฯ ห้วยใหญ่ อยู่ในเขต จ.นครสวรรค์ ๔,๔๐๐ ไร่, จ.ลพบุรี ๕,๖๐๐ ไร่

ที่มา : โครงการชลประทานนครสวรรค์

โครงการชลประทานขนาดเล็ก

ที่	ชื่อโครงการชลประทาน	ที่ตั้งโครงการชลประทาน			พื้นที่	พื้นที่
		ตำบล	อำเภอ	จังหวัด	โครงการ	ชลประทาน
๑	ทำนบดินคลองไส้งู	เขาชนกัน	แม่วงก์	นครสวรรค์	๑๐,๐๐๐	-
๒	ทรบ.วังน้ำขาว	เขาชนกัน	แม่วงก์	นครสวรรค์	๓,๐๐๐	-
๓	อ่าง ฯห้วยหินลับ	วังซ่าน	แม่วงก์	นครสวรรค์	อุปโภคบริโภค	-
๔	ทรบ.บ้านตลุกข่อยน้ำ	เขาชนกัน	แม่วงก์	นครสวรรค์	๒,๐๐๐	-
๕	ทรบ.วังน้ำเขียว	วังซ่าน	แม่วงก์	นครสวรรค์	๑,๕๐๐	-
๖	ฝายแม่เปิ่น	แม่วงก์	แม่วงก์	นครสวรรค์	๓,๐๐๐	-
๗	ฝายหนองขอน	วังซ่าน	แม่วงก์	นครสวรรค์	๓,๐๐๐	-
๘	ทรบ.ปางมะระกอ	แม่เลย์	แม่วงก์	นครสวรรค์	๒,๐๐๐	-
๙	อ่าง ฯห้วยน้ำหอม	แม่วงก์	แม่วงก์	นครสวรรค์	อุปโภคบริโภค	-
๑๐	ฝายวังซ่าน	วังซ่าน	แม่วงก์	นครสวรรค์	๕๐๐	-
๑๑	ทรบ.บ้านคลองสำราญ	วังซ่าน	แม่วงก์	นครสวรรค์	๑,๐๐๐	-
๑๒	อาคารบังน้ำบ้านตาสุม	แม่เลย์	แม่วงก์	นครสวรรค์	๕๐๐	-
๑๓	อาคารบังคับน้ำบ้านเนินดินทราย	วังซ่าน	แม่วงก์	นครสวรรค์	๔๐๐	-
๑๔	ฝายบ้านมอสวรรค์	แม่เลย์	แม่วงก์	นครสวรรค์	๓๐๐	-
๑๕	ฝายบ้านหัวเขาแดง	ชุมตาบง	ชุมตาบง	นครสวรรค์	๔,๐๐๐	-
๑๖	ทรบ.เนินสมบูรณ์สามัคคี	ปางสวรรค์	ชุมตาบง	นครสวรรค์	๕๐๐	-
๑๗	ทรบ.คลองยาง	ชุมตาบง	ชุมตาบง	นครสวรรค์	๑,๕๐๐	-
๑๘	ฝายคลองลำปางพร้อมระบบส่งน้ำ	ชุมตาบง	ชุมตาบง	นครสวรรค์	๒,๐๐๐	-
๑๙	ทรบ.คลองวงแหวน	บางประมุง	โกรกพระ	นครสวรรค์	๓,๐๐๐	-
๒๐	ฝายห้วยตาแวน	บางประมุง	โกรกพระ	นครสวรรค์	๕,๐๐๐	-
๒๑	ทรบ.คลองตาสอน	โกรกพระ	โกรกพระ	นครสวรรค์	๒,๐๐๐	-
๒๒	ฝายบึงหนองอ้อ	บางประมุง	โกรกพระ	นครสวรรค์	๕๐๐	-
๒๓	ทรบ.คลองบางประมุง	บางมะฝ่อ	โกรกพระ	นครสวรรค์	๒๐,๐๐๐	-
๒๔	ทรบ.คลองโกรกพระ	โกรกพระ	โกรกพระ	นครสวรรค์	๑,๐๐๐	-
๒๕	ทรบ.บางเยี่ยว	บางประมุง	โกรกพระ	นครสวรรค์	๑,๒๐๐	-
๒๖	ทรบ.บ้านมะเกลือ	บ้านมะเกลือ	เมือง	นครสวรรค์	๑๐,๐๐๐	-
๒๗	ทรบ.หนองกรด	หนองกรด	เมือง	นครสวรรค์	๑๐,๐๐๐	-
๒๘	ทรบ.หนองป่ากด	หนองกรด	เมือง	นครสวรรค์	๔,๐๐๐	-
๒๙	ทรบ.คลองโพธิ์	วัดไทรย์	เมือง	นครสวรรค์	๔,๐๐๐	-
๓๐	อ่าง ฯห้วยอ่างหิน	หนองปลิง	เมือง	นครสวรรค์	อุปโภคบริโภค	-
๓๑	ปตร.บ้านแก่ง	บ้านแก่ง	เมือง	นครสวรรค์	๒,๐๐๐	-
๓๒	ทรบ.เนินมะขามงาม	หนองกระโดน	เมือง	นครสวรรค์	๕,๐๐๐	-
๓๓	ทรบ.บ้านไผ่แถว	ตะเคียนเลื่อน	เมือง	นครสวรรค์	๒,๐๐๐	-
๓๔	ปรับปรุงคลองบ้านพุน้อย	พระนอน	เมือง	นครสวรรค์	๑,๐๐๐	-
๓๕	ทรบ.ทัพชุมพล	หนองกรด	เมือง	นครสวรรค์	๑,๕๐๐	-
๓๖	ทรบ.บ้านเนินกว้าว	วัดไทรย์	เมือง	นครสวรรค์	๕๐๐	-

ที่	ชื่อโครงการชลประทาน	ที่ตั้งโครงการชลประทาน			พื้นที่	พื้นที่
		ตำบล	อำเภอ	จังหวัด	โครงการ	ชลประทาน
๓๗	อาคารบังคับน้ำบางกระแห-คลองตาตือ	เกรียงไกร	เมือง	นครสวรรค์	๘๐๐	-
๓๘	อาคารบังคับน้ำหนองงูเหลือม	นครสวรรค์ตก	เมือง	นครสวรรค์		-
๓๙	ฝายวังม้า	วังม้า	ลาดยาว	นครสวรรค์	๒๖,๐๐๐	-
๔๐	คันกั้นน้ำไดฝรั่ง	หนองยาว	ลาดยาว	นครสวรรค์	๕,๐๐๐	-
๔๑	ฝายลานใบเดียว	ลาดยาว	ลาดยาว	นครสวรรค์	๘,๐๐๐	-
๔๒	ฝายทุ่งมน	ห้วยน้ำหอม	ลาดยาว	นครสวรรค์	๕,๐๐๐	-
๔๓	ฝายวังหิน	ห้วยน้ำหอม	ลาดยาว	นครสวรรค์	๕,๐๐๐	-
๔๔	ฝายมาบแก	มาบแก	ลาดยาว	นครสวรรค์	๖,๐๐๐	-
๔๕	ฝายหนองยาว	หนองยาว	ลาดยาว	นครสวรรค์	๔,๐๐๐	-
๔๖	ฝายห้วยยายเหม	ห้วยน้ำหอม	ลาดยาว	นครสวรรค์	๖,๐๐๐	-
๔๗	ฝายคลองโพธิ์	ห้วยน้ำหอม	ลาดยาว	นครสวรรค์	๔,๐๐๐	-
๔๘	ฝายทุ่งหนองไก่หลาย	ลาดยาว	ลาดยาว	นครสวรรค์	๓,๐๐๐	-
๔๙	ฝายบ้านสะเดาซ้าย	ห้วยน้ำหอม	ลาดยาว	นครสวรรค์	๓,๐๐๐	-
๕๐	ทรบ.นกคลาน	หนองยาว	ลาดยาว	นครสวรรค์	๕,๐๐๐	-
๕๑	ฝายหนองเดิ่น	หนองนมวัว	ลาดยาว	นครสวรรค์	๓,๐๐๐	-
๕๒	ทรบ.บ้านวังทัพเกวียน	ศาลเจ้าไก่ต่อ	ลาดยาว	นครสวรรค์	๒,๕๐๐	-
๕๓	ทรบ.ห้วยหินลับพร้อมระบบส่งน้ำ	หนองนมวัว	ลาดยาว	นครสวรรค์	๗๐๐	-
๕๔	ทรบ.คลองวังม้า	วังม้า	ลาดยาว	นครสวรรค์	๔,๐๐๐	-
๕๕	ฝายบ้านวังสำราญ	วังม้า	ลาดยาว	นครสวรรค์	๓,๐๐๐	-
๕๖	ฝายห้วยใหญ่	สร้อยละคร	ลาดยาว	นครสวรรค์	๓,๐๐๐	-
๕๗	อาคารบังคับน้ำคลองไผ่ขวาง	วังม้า	ลาดยาว	นครสวรรค์	๑,๐๐๐	-
๕๘	ฝายแม่เปิ่น	ศาลเจ้าไก่ต่อ	ลาดยาว	นครสวรรค์	๘๐๐	-
๕๙	ฝายขุดลาดบริบาล	ลาดยาว	ลาดยาว	นครสวรรค์	๕๐๐	-
๖๐	ฝายหนองหูช้าง	หนองยาว	ลาดยาว	นครสวรรค์	๗๐๐	-
๖๑	ทรบ.หนองเต่า	หนองเต่า	เก้าเลี้ยว	นครสวรรค์	๕,๐๐๐	-
๖๒	ทรบ.เนินพยอม	หัวดง	เก้าเลี้ยว	นครสวรรค์	๖,๐๐๐	-
๖๓	ทรบ.หาดเสลา	เขาดิน	เก้าเลี้ยว	นครสวรรค์	๒,๐๐๐	-
๖๔	ทรบ.กัลยารัตน์	หนองเต่า	เก้าเลี้ยว	นครสวรรค์	๔,๐๐๐	-
๖๕	ทรบ.บ้านกระเบื้อง	หัวดง	เก้าเลี้ยว	นครสวรรค์	๓,๐๐๐	-
๖๖	ปรับปรุงคลองแร่ พร้อมอาคาร	เขาดิน	เก้าเลี้ยว	นครสวรรค์	๑,๐๐๐	-
๖๗	ทรบ.ห้วงสระ	บางเคียน	ชุมแสง	นครสวรรค์	๔,๐๐๐	-

ที่	ชื่อโครงการชลประทาน	ที่ตั้งโครงการชลประทาน			พื้นที่	พื้นที่
		ตำบล	อำเภอ	จังหวัด	โครงการ	ชลประทาน
๖๘	ทรบ.คลองท่ามะนาว	บางเคียน	ชุมแสง	นครสวรรค์	๔,๐๐๐	-
๖๙	ทรบ.คลองบางไผ่	บางเคียน	ชุมแสง	นครสวรรค์	๓,๐๐๐	-
๗๐	ทรบ.บางหว้า	บางเคียน	ชุมแสง	นครสวรรค์	๒,๕๐๐	-
๗๑	ทรบ.คลองวังคลัก	บางเคียน	ชุมแสง	นครสวรรค์	๔,๐๐๐	-
๗๒	อาคารบังคับน้ำหนองพะตะพัง	ทับกฤชใต้	ชุมแสง	นครสวรรค์	๒๐๐	-
๗๓	ทรบ.คลองพะเนินพร้อมปรับปรุงคลองสินชัย	ท่าไม้	ชุมแสง	นครสวรรค์	๒๐๐	-
๗๔	อ่าง ฯตะกรุดพันธ์มั่น	อุดมธัญญา	ตากฟ้า	นครสวรรค์	อุปโภคบริโภค	-
๗๕	อ่าง ฯบ้านซับตะเคียน	สุขสำราญ	ตากฟ้า	นครสวรรค์	อุปโภคบริโภค	-
๗๖	อ่าง ฯบ้านพุขาม	สุขสำราญ	ตากฟ้า	นครสวรรค์	อุปโภคบริโภค	-
๗๗	อ่าง ฯบ้านร่องกระทุ่ม	อุดมธัญญา	ตากฟ้า	นครสวรรค์	อุปโภคบริโภค	-
๗๘	ฝายบ้านไผ่นาเริง	ตากฟ้า	ตากฟ้า	นครสวรรค์	๒,๐๐๐	-
๗๙	ฝายดำรงค์รักษ์	อุดมธัญญา	ตากฟ้า	นครสวรรค์	๒,๐๐๐	-
๘๐	ทรบ.บ้านร่องกระทุ่ม	อุดมธัญญา	ตากฟ้า	นครสวรรค์	๕๐๐	-
๘๑	ฝายห้วยซับใหญ่	หัวหวาย	ตาคลี	นครสวรรค์	๑๕,๐๐๐	-
๘๒	ขุดคลองส่งน้ำจันเสน-บ้านลาดทิพรส	จันเสน	ตาคลี	นครสวรรค์	๕,๐๐๐	-
๘๓	ทรบ..ห้วยทรัพย์ใหญ่	หัวหวาย	ตาคลี	นครสวรรค์	๑๕,๐๐๐	-
๘๔	ฝายห้วยราด	หนองโพ	ตาคลี	นครสวรรค์	๖๐๐	-
๘๕	ฝายบ้านหนองคูน้อย	ลาดทิพรส	ตาคลี	นครสวรรค์	๓,๐๐๐	-
๘๖	ทรบ.คลองเจ็ดดง	พนมรอก	ท่าตะโก	นครสวรรค์	๑๕,๐๐๐	-
๘๗	ทรบ.ท่าตะโก	ท่าตะโก	ท่าตะโก	นครสวรรค์	๕,๐๐๐	-
๘๘	ทรบ.หนองสะเอ้ง	สายลำโพง	ท่าตะโก	นครสวรรค์	๔,๐๐๐	-
๘๙	ทรบ.คลองสายลำโพง	สายลำโพง	ท่าตะโก	นครสวรรค์	๔,๐๐๐	-
๙๐	ทรบ.คร่อเรียงราย	พนมเศษ	ท่าตะโก	นครสวรรค์	๓,๐๐๐	-
๙๑	ทรบ.วังรอใต้	วังมหากร	ท่าตะโก	นครสวรรค์	๓,๐๐๐	-
๙๒	ขุดลอกคลองเตาขนมจีน	ท่าตะโก	ท่าตะโก	นครสวรรค์	๘,๐๐๐	-
๙๓	อ่าง ฯบ้านหัวถนน	หัวถนน	ท่าตะโก	นครสวรรค์	อุปโภคบริโภค	-
๙๔	ทรบ.บ้านพนมเศษเหนือ	พนมเศษ	ท่าตะโก	นครสวรรค์	๓,๐๐๐	-
๙๕	ปรับปรุงคลองบ้านขอนดู่-ไผ่ตาสิง	วังมหากร	ท่าตะโก	นครสวรรค์	๒,๐๐๐	-

ที่	ชื่อโครงการชลประทาน	ที่ตั้งโครงการชลประทาน			พื้นที่	พื้นที่
		ตำบล	อำเภอ	จังหวัด	โครงการ	ชลประทาน
๙๖	ปรับปรุงลำห้วยเขว้าพร้อม (ระยะที่ ๑)	ดอนคา	ท่าตะโก	นครสวรรค์	๓,๐๐๐	-
๙๗	ปรับปรุงลำห้วยเขว้า (ระยะที่ ๒)	ดอนคา	ท่าตะโก	นครสวรรค์	๑๐,๐๐๐	-
๙๘	ปรับปรุงคลองเขว้าพร้อมอาคาร(ระยะที่ ๓)	ดอนคา	ท่าตะโก	นครสวรรค์	๓,๕๐๐	-
๙๙	ทรบ.บ้านไดตามุ่ย	ท่าตะโก	ท่าตะโก	นครสวรรค์	๑,๖๐๐	-
๑๐๐	ทรบ.บ้านโคกกระถิน	วังใหญ่	ท่าตะโก	นครสวรรค์	๗๐๐	-
๑๐๑	ทรบ.ห้วยธารทหาร	พนมรอก	ท่าตะโก	นครสวรรค์	๑,๘๐๐	-
๑๐๒	ทรบ.บ้านหนองเบน	สายลำโพง	ท่าตะโก	นครสวรรค์	๘๐๐	-
๑๐๓	ทรบ.บ้านหนองตันเต่า	สายลำโพง	ท่าตะโก	นครสวรรค์	๑,๐๐๐	-
๑๐๔	ทรบ.บ้านหนองสะเอ้ง	สายลำโพง	ท่าตะโก	นครสวรรค์	๑,๐๐๐	-
๑๐๕	ทรบ.บ้านวังแรง	ดอนคา	ท่าตะโก	นครสวรรค์	๒,๓๐๐	-
๑๐๖	ทรบ.บ้านวังตะแบก	ดอนคา	ท่าตะโก	นครสวรรค์	๑,๕๐๐	-
๑๐๗	อาคารบังคับน้ำบ้านชะลอมแหน	สายลำโพง	ท่าตะโก	นครสวรรค์	๑,๐๐๐	-
๑๐๘	อาคารบังคับน้ำวัดป่าสิริวัฒนวิสุทธิ์	ทำนบ	ท่าตะโก	นครสวรรค์	๔๐๐	-
๑๐๙	ทรบ.เขาหน้าผา	ท่างิ้ว	บรรพตพิสัย	นครสวรรค์	๑๐,๐๐๐	-
๑๑๐	ทรบ.คลองกระดาน	บางแก้ว	บรรพตพิสัย	นครสวรรค์	๕,๐๐๐	-
๑๑๑	ซ่อมฝายเขาหน้าผา	บ้านแดน	บรรพตพิสัย	นครสวรรค์	๑,๘๕๐	-
๑๑๒	ทรบ.บ้านจิกลาด	หนองตางู	บรรพตพิสัย	นครสวรรค์	๕,๐๐๐	-
๑๑๓	ทรบ.คลองน้ำห้าม	บ้านแดน	บรรพตพิสัย	นครสวรรค์	๑๐,๐๐๐	-
๑๑๔	ทรบ.หนองน้ำเขียว	ท่างิ้ว	บรรพตพิสัย	นครสวรรค์	๑๐,๐๐๐	-
๑๑๕	ทรบ.บางแก้ว	บางแก้ว	บรรพตพิสัย	นครสวรรค์	๓,๐๐๐	-
๑๑๖	ทรบ.คลองกระท้อน	หูกวาง	บรรพตพิสัย	นครสวรรค์	๒๐,๖๓๕	-
๑๑๗	ทรบ.คลองเคียน	หนองกรด	บรรพตพิสัย	นครสวรรค์	๘,๐๐๐	-
๑๑๘	ทรบ.วัดโบสถ์	บางแก้ว	บรรพตพิสัย	นครสวรรค์	(อยู่ในพื้นที่ขนาดกลาง)	-
๑๑๙	ทรบ.คลองชะโอน	ท่างิ้ว	บรรพตพิสัย	นครสวรรค์	๓,๐๐๐	-
๑๒๐	ทรบ.หนองตางู	หนองตางู	บรรพตพิสัย	นครสวรรค์	๔,๐๐๐	-
๑๒๑	ทรบ.บ้านคลอง	อ่างทอง	บรรพตพิสัย	นครสวรรค์	๓,๐๐๐	-
๑๒๒	ทรบ.เนินสะอาด	หนองตางู	บรรพตพิสัย	นครสวรรค์	๒,๐๐๐	-

ที่	ชื่อโครงการชลประทาน	ที่ตั้งโครงการชลประทาน			พื้นที่	พื้นที่
		ตำบล	อำเภอ	จังหวัด	โครงการ	ชลประทาน
๑๒๓	ฝายหนองหัวลิง	บ้านแดน	บรรพตพิสัย	นครสวรรค์	๒,๕๐๐	-
๑๒๔	ทรบ.บ้านท่าแรต	อ่างทอง	บรรพตพิสัย	นครสวรรค์	๓,๐๐๐	-
๑๒๕	อาคารบังคับน้ำคลองอ่างทอง	ด่านช้าง	บรรพตพิสัย	นครสวรรค์	๒,๕๐๐	-
๑๒๖	ระบบผันน้ำคลองสาขาแม่น้ำปิง	บางแก้ว	บรรพตพิสัย	นครสวรรค์	๒,๐๐๐	-
๑๒๗	อาคารบังคับน้ำคลองยาง (คลองโป่ง)	หนองตางู	บรรพตพิสัย	นครสวรรค์	๖๐๐	-
๑๒๘	ทรบ.หนองลาดค้าวใหญ่	ย่านมัทรี	พยุหะคีรี	นครสวรรค์	๒,๐๐๐	-
๑๒๙	อ่าง ฯหนองไม้แดง	นิคมเขาบ่อแก้ว	พยุหะคีรี	นครสวรรค์	อุปโภคบริโภค	-
๑๓๐	อ่าง ฯประชาบดี	นิคมเขาบ่อแก้ว	พยุหะคีรี	นครสวรรค์	อุปโภคบริโภค	-
๑๓๑	อ่าง ฯเขากลางนา	เขาทอง	พยุหะคีรี	นครสวรรค์	อุปโภคบริโภค	-
๑๓๒	อ่าง ฯสระนางสรง	นิคมเขาบ่อแก้ว	พยุหะคีรี	นครสวรรค์	อุปโภคบริโภค	-
๑๓๓	ทรบ.บ้านมะขามเทศ	ยางขาว	พยุหะคีรี	นครสวรรค์	๒,๐๐๐	-
๑๓๔	ทรบ.บ้านหนองคล่อ	น้ำทรง	พยุหะคีรี	นครสวรรค์	๕,๐๐๐	-
๑๓๕	อ่าง ฯห้วยบง	เขากะลา	พยุหะคีรี	นครสวรรค์	อุปโภคบริโภค	-
๑๓๖	ทรบ.คลองสาลี่	น้ำทรง	พยุหะคีรี	นครสวรรค์	๒,๐๐๐	-
๑๓๗	อาคารบังคับน้ำพร้อมขุดลอกคลองวังคาง	สระทะเล	พยุหะคีรี	นครสวรรค์	๒,๕๐๐	-
๑๓๘	ระบบกระจายน้ำหนองปึก	พยุหะคีรี	พยุหะคีรี	นครสวรรค์	อุปโภคบริโภค	-
๑๓๙	อาคารบังคับน้ำพร้อมขุดลอกคลองวังนา	สรัทะเล	พยุหะคีรี	นครสวรรค์	๑,๒๐๐	-
๑๔๐	อาคารบังน้ำบึงกระดิ่ง	พยุหะคีรี	พยุหะคีรี	นครสวรรค์	อุปโภคบริโภค	-
๑๔๑	ทรบ.วังน้ำลัด,ทรบ.ห้วยใหญ่	วังน้ำลัด	ไพศาลี	นครสวรรค์	๑๒,๐๐๐	-
๑๔๒	ฝายพุฝรั่ง	วังข่อย	ไพศาลี	นครสวรรค์	๔,๐๐๐	-
๑๔๓	ทรบ.บ้านหนองโพธิ์ศรี	วังน้ำลัด	ไพศาลี	นครสวรรค์	๓,๐๐๐	-
๑๔๔	ทำนบดินตะกรุดภิบาล	วังน้ำลัด	ไพศาลี	นครสวรรค์	๖,๐๐๐	-
๑๔๕	ฝายหนองม่วง	นาขอม	ไพศาลี	นครสวรรค์	๘,๐๐๐	-
๑๔๖	ฝายทรัพย์สมบูรณ์	วังข่อย	ไพศาลี	นครสวรรค์	๕,๐๐๐	-
๑๔๗	ทรบ.บ้านกระโดนปม	สำโรงชัย	ไพศาลี	นครสวรรค์	๓,๐๐๐	-
๑๔๘	ปรับปรุงลำห้วยนาขอมพร้อมอาคาร	นาขอม	ไพศาลี	นครสวรรค์	๓,๕๐๐	-

ที่	ชื่อโครงการชลประทาน	ที่ตั้งโครงการชลประทาน			พื้นที่	พื้นที่
		ตำบล	อำเภอ	จังหวัด	โครงการ	ชลประทาน
๑๔๙	ทรบ.บ้านหินกลิ้ง	วังน้ำลัด	ไพศาลี	นครสวรรค์	๖,๐๐๐	-
๑๕๐	ปรับปรุงคลองห้วยพับบ่อยาง	โคกเดื่อ	ไพศาลี	นครสวรรค์	๔,๐๐๐	-
๑๕๑	ปรับปรุงคลองเขาธรรมบท	ไพศาลี	ไพศาลี	นครสวรรค์	๔,๕๐๐	-
๑๕๒	ปรับปรุงคลองห้วยใหญ่พร้อม ระยะ ๑	ตะคร้อ	ไพศาลี	นครสวรรค์	๖๐๐	-
๑๕๓	ปรับปรุงคลองห้วยใหญ่พร้อม ระยะ ๒	ตะคร้อ	ไพศาลี	นครสวรรค์	๖๐๐	-
๑๕๔	ปรับปรุงคลองห้วยใหญ่ (ระยะ ๓)	สำโรงชัย	ไพศาลี	นครสวรรค์	๖๐๐	-
๑๕๕	ปรับปรุงคลองแยกวังพิกุล	นาขอม	ไพศาลี	นครสวรรค์	๒๐๐	-
๑๕๖	ปรับปรุงคลองห้วยใหญ่ (ระยะ ๖)	สำโรงชัย	ไพศาลี	นครสวรรค์	๑,๐๐๐	-
๑๕๗	ปรับปรุงคลองห้วยใหญ่ (ระยะ ๕)	สำโรงชัย	ไพศาลี	นครสวรรค์	๑,๐๐๐	-
๑๕๘	ทรบ.บ้านห้วยตะโก	โคกเดื่อ	ไพศาลี	นครสวรรค์	๑,๒๐๐	-
๑๕๙	ทรบ.คลองไดระกำ	โคกเดื่อ	ไพศาลี	นครสวรรค์	๑,๒๐๐	-
๑๖๐	อาคารบังคับน้ำคลองวังทรายทอง	นาขอม	ไพศาลี	นครสวรรค์	๕๐๐	-
๑๖๑	อาคารบังคับน้ำคลองห้วยใหญ่	นาขอม	ไพศาลี	นครสวรรค์	๒,๐๐๐	-
๑๖๒	อาคารบังคับน้ำบ้านหนองม่วงพร้อมอาคารประกอบ	นาขอม	ไพศาลี	นครสวรรค์	๒,๔๐๐	-
๑๖๓	อาคารบังน้ำคลองห้วยแปด	วังข่อย	ไพศาลี	นครสวรรค์	๒๐๐	-
๑๖๔	อาคารบังคับน้ำห้วยดินสอพอง	โพธิ์ประสาท	ไพศาลี	นครสวรรค์	๕๐๐	-
๑๖๕	ทรบ.ห้วยน้ำสาดและขุดลอกคลอง	วังบ่อ	หนองบัว	นครสวรรค์	๑๒,๐๐๐	-
๑๖๖	อ่าง ฯคลองสมอ	หนองกลับ	หนองบัว	นครสวรรค์	๒,๐๐๐	-
๑๖๗	ทรบ.วังมะเดื่อ	หนองกลับ	หนองบัว	นครสวรรค์	๘,๐๐๐	-
๑๖๘	อ่าง ฯร่องดู่	หนองบัว	หนองบัว	นครสวรรค์	๔,๐๐๐	-
๑๖๙	ปรับปรุงหนองคูพร้อมอาคารประกอบ	หนองบัว	หนองบัว	นครสวรรค์	๓,๐๐๐	-
๑๗๐	ปรับปรุงคลองส่งน้ำจากอ่างฯคลองสมอ	หนองบัว	หนองบัว	นครสวรรค์		-
๑๗๑	ทรบ.บ้านหนองพุ่งซ่อม	หนองบัว	หนองบัว	นครสวรรค์	๑,๐๐๐	-
๑๗๒	ทรบ.บ้านเนินประดู่	ห้วยถั่วใต้	หนองบัว	นครสวรรค์	๑,๗๐๐	-

ที่	ชื่อโครงการชลประทาน	ที่ตั้งโครงการชลประทาน			พื้นที่	พื้นที่
		ตำบล	อำเภอ	จังหวัด	โครงการ	ชลประทาน
๑๗๓	ทรบ.บ้านจิกยาวใต้	ห้วยถั่วเหนือ	หนองบัว	นครสวรรค์	๑,๕๐๐	-
๑๗๔	ทรบ.บ้านห้วยวารี	ธารทหาร	หนองบัว	นครสวรรค์	๑,๕๐๐	-
๑๗๕	ทรบ.บ้านเนินมะกอก	ธารทหาร	หนองบัว	นครสวรรค์	๑,๐๐๐	-
๑๗๖	ทรบ.บ้านห้วยน้อย	หนองบัว	หนองบัว	นครสวรรค์	๑,๒๐๐	-
๑๗๗	ฝายบ้านห้วยถั่วเหนือ	ห้วยถั่วเหนือ	หนองบัว	นครสวรรค์	๖๐๐	-
๑๗๘	อาคารบังคับน้ำคลองสมอ พร้อมขุดลอก	หนองกลับ	หนองบัว	นครสวรรค์	๕๐๐	-
๑๗๙	อาคารบังคับน้ำน้ำสาด พร้อมขุดลอก	ธารทหาร	หนองบัว	นครสวรรค์	๕๐๐	-
๑๘๐	อาคารบังคับน้ำคลองน้ำสาด ระยะ ๒	ธารทหาร	หนองบัว	นครสวรรค์	๕๐๐	-
๑๘๑	อาคารบังคับน้ำคลองสมอ ระยะ ๒	หนองกลับ	หนองบัว	นครสวรรค์		-
๑๘๒	ฝายรอบอ่างเก็บน้ำเขาพระ	หนองกลับ	หนองบัว	นครสวรรค์		-
๑๘๓	อ่างฯเขาพระ แห่งที่ ๑	หนองกลับ	หนองบัว	นครสวรรค์		-
๑๘๔	อ่างฯเขาพระ แห่งที่ ๒	หนองบัว	หนองบัว	นครสวรรค์		-
๑๘๕	ฝายคลองซับมะนาว	แม่เลย์	แม่วงก์	นครสวรรค์	๕๐๐	
๑๘๖	แก้มลิงคลองน้ำโจน	แม่วงก์	แม่วงก์	นครสวรรค์	๕๐๐	
๑๘๗	พัฒนาคลองได มะขามป้อม พร้อมอาคารประกอบ	ท่าตะโก	ท่าตะโก	นครสวรรค์	๕๐๐	
๑๘๘	ระบบระบายน้ำคลองคันเบ็ด พร้อมอาคารประกอบ	หนองกลับ	หนองบัว	นครสวรรค์	๓๐๐	
๑๘๙	ระบบระบายน้ำคลองวังมหากร	วังมหากร	ท่าตะโก	นครสวรรค์	๒๕๐	
๑๙๐	ระบบระบายน้ำคลองคลองห้วยตะโกลาด ระยะที่ ๒	สายลำโพง	ท่าตะโก	นครสวรรค์	๘๐๐	
๑๙๑	ระบบระบายน้ำคลองน้ำใส	นาขอม	ไพศาลี	นครสวรรค์	๔๐๐	
๑๙๒	ระบบระบายน้ำคลองน้ำสาดกลาง	ธารทหาร	หนองบัว	นครสวรรค์	๖๕๐	
๑๙๓	ระบบระบายน้ำคลองธารทหาร	ธารทหาร	หนองบัว	นครสวรรค์	๑,๐๐๐	
					๕๙๑,๑๘๕	-

ที่มา : โครงการชลประทานนครสวรรค์

๒.๔ ข้อมูลสินค้าเกษตรที่สำคัญของจังหวัด

๑) พืชเศรษฐกิจที่สำคัญ ได้แก่

พืชเศรษฐกิจที่สำคัญ ได้แก่

๑. **ข้าวนาปี** จัดเป็นพืชเศรษฐกิจที่สำคัญของจังหวัดนครสวรรค์ มีพื้นที่ปลูกข้าวนาปี ในปี การผลิต ๒๕๖๗/๖๘ จำนวน ๒,๓๖๓,๓๙๑ ไร่ โดยอำเภอที่มีพื้นที่เพาะปลูกมากที่สุด ๕ อันดับแรก ได้แก่ อำเภอท่าตะโก อำเภอบรรพตพิสัย อำเภอหนองบัว อำเภอไพศาลี และอำเภอลาดยาว ซึ่งจังหวัดนครสวรรค์ได้เพาะปลูกข้าวพันธุ์ที่ทางราชการส่งเสริม ได้แก่ กข๔๑ กข๘๕ กข๕๗ กข๔๙ และขาวดอกมะลิ ๑๐๕ ประกอบกับจังหวัดนครสวรรค์มีสภาพภูมิอากาศ ความอุดมสมบูรณ์ของดิน และปริมาณน้ำ ที่มีความเหมาะสมต่อการทำนา ซึ่งอยู่ในเขตน้ำฝนและเขตชลประทาน ผลผลิตเฉลี่ยอยู่ในเกณฑ์ดี ทั้งนี้ ขึ้นอยู่กับปัจจัยสภาพแวดล้อม เช่น ฝนแล้ง น้ำท่วม และศัตรูพืช

๒. **ข้าวนาปรัง** จังหวัดนครสวรรค์ มีพื้นที่ปลูกข้าวนาปรัง ในปีการผลิต ๒๕๖๖/๖๗ จำนวน ๖๑๖,๓๓๒ ไร่ ซึ่งจะทำการเพาะปลูกตั้งแต่เดือนพฤศจิกายนถึงเมษายนของทุกปี โดยอำเภอที่มีพื้นที่เพาะปลูกมากที่สุด ๕ อันดับแรก ได้แก่ อำเภอบรรพตพิสัย อำเภอชุมแสง อำเภอท่าตะโก อำเภอพยุหะคีรี และอำเภอเมืองนครสวรรค์ ซึ่งผลผลิตเฉลี่ยอยู่ในเกณฑ์ดี การทำนาปรังในแต่ละปีขึ้นอยู่กับปริมาณน้ำของแต่ละพื้นที่ว่ามีเพียงพอที่จะใช้ในการเพาะปลูกหรือไม่ ซึ่งแหล่งน้ำที่ใช้ในการเพาะปลูก ได้แก่ น้ำจาก เขตชลประทาน น้ำบ่อ สระน้ำ และน้ำบาดาล

๓. **มันสำปะหลัง** จังหวัดนครสวรรค์ มีพื้นที่เพาะปลูกมันสำปะหลังในปีการผลิต ๒๕๖๗/๖๘ จำนวน ๔๗๘,๑๐๐ ไร่ พันธุ์ที่นิยมเพาะปลูก ได้แก่ พันธุ์แขกดำ พันธุ์ระยอง ๑๑ พันธุ์ระยอง ๕ และเกษตรศาสตร์ ๕๐ ซึ่งเป็นพันธุ์ที่ทางราชการส่งเสริมและเหมาะสมที่จะใช้ปลูกในเขตพื้นที่จังหวัดนครสวรรค์ ผลผลิตเฉลี่ยอยู่ในเกณฑ์ที่ดีเปรียบเทียบกับจังหวัดใกล้เคียง อำเภอที่มีการเพาะปลูกมากที่สุด ๕ อันดับแรก ได้แก่ อำเภอลาดยาว อำเภอไพศาลี อำเภอแม่วงก์ อำเภอหนองบัว และอำเภอตากฟ้า

๔. **อ้อยโรงงาน** จังหวัดนครสวรรค์ มีพื้นที่เพาะปลูกอ้อยโรงงานในปีที่ผ่านมา ปีการผลิต ๒๕๖๖/๖๗ จำนวน ๕๑๒,๔๗๓ ไร่ อำเภอที่มีพื้นที่เพาะปลูกมากที่สุด ๕ อันดับแรก ได้แก่ อำเภอตาคลี อำเภอพยุหะคีรี อำเภอชุมตาบง อำเภอตากฟ้า และอำเภอแม่เปิน ส่วนพันธุ์อ้อยโรงงานที่นิยมเพาะปลูก ได้แก่ พันธุ์ขอนแก่น ๓ เป็นพันธุ์ที่ทางราชการส่งเสริม และยังมีพันธุ์ที่สำนักงานคณะกรรมการอ้อยและน้ำตาลทรายส่งเสริม ได้แก่ พันธุ์ ๐๘-๑๐๘ พันธุ์ ๐๘-๑๑๑ พันธุ์ทองภูมิ ๖ และพันธุ์ LK ๙๒- ๑๑ ผลผลิตเฉลี่ยต่อไร่อยู่ในเกณฑ์ที่รวมทั้งเปอร์เซ็นต์ความหวาน (ค่า CCS) อยู่ในเกณฑ์ดี

ทั้งนี้ เนื่องจากจังหวัดนครสวรรค์มีโรงงานน้ำตาลจำนวน ๒ แห่ง ตั้งอยู่ที่อำเภอตาคลีและอำเภอเก้าเลี้ยว ซึ่งโรงงานน้ำตาลที่อำเภอตาคลีเป็นโรงงานที่ใหญ่ที่สุดในประเทศ

ตารางที่ ๒๘ แสดงข้อมูลการปลูกพืชเศรษฐกิจที่สำคัญ ฤดูกาลผลิต ๒๕๖๗/๖๘

ที่	ชนิดพืช	พื้นที่ปลูก (ไร่)	จำนวนเกษตรกร (ครัวเรือน)	ผลผลิตเฉลี่ยต่อไร่ (กิโลกรัม)	ผลผลิตรวม (ตัน)
๑	ข้าวนาปี	๒,๓๖๓,๓๙๑	๑๐๑,๖๖๖	๖๕๘	๑,๖๔๐,๗๘๒
๒	ข้าวนาปรัง	๕๗๗,๒๖๙	๒๔,๙๓๘	-	-
๓	อ้อยโรงงาน	๒๘๔,๖๗๓	๑๒,๐๙๖	๙,๗๐๖	๑๙๔,๖๗๐
๔	มันสำปะหลัง	๓๙๗,๗๘๕	๒๑,๘๗๘	๔,๑๔๙	๒๗๙,๓๒๘
๕	ข้าวโพดเลี้ยงสัตว์ (ฤดูฝน)	๒๓๓,๐๖๐	๑๑,๐๘๑	๙๗๕	๒๒๑,๕๘๑
๖	ข้าวโพดเลี้ยงสัตว์ (ฤดูแล้ง)	๒๗,๗๘๗	๑,๔๑๐	-	-

ที่	ชนิดพืช	พื้นที่ปลูก (ไร่)	จำนวนเกษตรกร (ครัวเรือน)	ผลผลิตเฉลี่ยต่อไร่ (กิโลกรัม)	ผลผลิตรวม (ตัน)
๗	ถั่วเขียวผิวมัน (ฤดูฝน)	๘,๐๐๔	๔๓๕	๑๗๑	๖๒
๘	ถั่วเขียวผิวมัน (ฤดูแล้ง)	๖,๑๒๒	๒๒๒	-	-
๙	ยางพารา	๖,๑๙๖	๒๓๔	๒๖	๖๙
๑๐	ไม้ผล	๒๘,๖๑๗	๗,๓๑๖	๓,๗๐๕	๓๐,๓๖๘
๑๑	พืชผัก	๒๐,๙๘๓	๒,๔๙๘	๑,๒๔๕	๑๙,๔๒๕
๑๒	ไม้ดอก	๒๕,๖๑๑	๑,๙๔๔	๔๘	๑,๐๗๒

ที่มา : สำนักงานเกษตรจังหวัดนครสวรรค์

หมายเหตุ : ข้าวนาปรัง ข้าวโพดเลี้ยงสัตว์ (ฤดูแล้ง) และถั่วเขียวผิวมัน (ฤดูแล้ง) ยังไม่ถึงระยะเวลาเก็บเกี่ยว

- แบ่งตามลักษณะภูมิประเทศ

ตารางที่ ๒๙ แสดงโซนที่ ๑ ตอนกลางของจังหวัด ประกอบด้วย อำเภอเมือง บรรพตพิสัย เก้าเลี้ยว ชุมแสง ท่าตะโก โกรกพระ และพยุหะคีรี

ที่	ชนิดพืช	พื้นที่เพาะปลูก (ไร่)	จำนวนเกษตรกร (ครัวเรือน)	ผลผลิตที่คาดว่าจะได้รับ (ตัน)
๑	ข้าว	๑,๓๓๒,๖๕๙	๕๕,๙๒๐	๙๗๖,๒๐๔
๒	มันสำปะหลัง	๖๒,๑๕๓	๔,๐๗๕	๘๘,๙๔๑
๓	อ้อยโรงงาน	๑๒๖,๕๒๖	๔,๐๑๙	๑๘๔,๗๑๒
๔	ข้าวโพดเลี้ยงสัตว์	๓๕,๙๕๕	๒,๒๑๖	๓๖,๘๖๐

ตารางที่ ๓๐ แสดงโซนที่ ๒ ด้านทิศตะวันออกของจังหวัด ประกอบด้วย อำเภอหนองบัว ไพศาลี ตากฟ้า และตาคลี

ที่	ชนิดพืช	พื้นที่เพาะปลูก (ไร่)	จำนวนเกษตรกร (ครัวเรือน)	ผลผลิตที่คาดว่าจะได้รับ (ตัน)
๑	ข้าว	๖๗๖,๓๙๙	๔๘,๖๔๕	๓๘๗,๓๐๕
๒	มันสำปะหลัง	๑๘๔,๒๗๒	๑๑,๗๘๙	๑๙๑,๘๐๕
๓	อ้อยโรงงาน	๙๔,๖๑๖	๓,๖๙๔	๑๔๑,๐๐๐
๔	ข้าวโพดเลี้ยงสัตว์	๑๖๑,๙๒๑	๖,๓๘๕	๑๕๗,๑๖๓

ตารางที่ ๓๑ แสดงโซนที่ ๓ ด้านทิศตะวันตกของจังหวัด อยู่ในเขตอำเภอลาดยาว แม่วงก์ แม่เปิน และชุมตาบง

ที่	ชนิดพืช	พื้นที่เพาะปลูก (ไร่)	จำนวนเกษตรกร (ครัวเรือน)	ผลผลิตที่คาดว่าจะได้รับ (ตัน)
๑	ข้าว	๓๕๔,๓๓๒	๑๗,๗๙๗	๒๗๗,๒๗๓
๒	มันสำปะหลัง	๒๓๑,๖๗๖	๑๒,๔๕๘	๒๗๘,๕๗๘
๓	อ้อยโรงงาน	๖๓,๕๓๑	๔,๓๘๓	๑๐๙,๙๕๗
๔	ข้าวโพดเลี้ยงสัตว์	๓๕,๑๘๕	๒,๔๘๐	๒๗,๕๕๗

ตารางที่ ๓๒ แสดงพื้นที่เพาะปลูกพืชเศรษฐกิจและผลผลิตเฉลี่ยที่สำคัญ ๕ ชนิด ปีการเพาะปลูก ๒๕๖๕/๖๖ – ๒๕๖๗/๖๘

พืชเศรษฐกิจ	๒๕๖๕/๖๖		๒๕๖๖/๖๗		๒๕๖๗/๖๘	
	พื้นที่ปลูก (ไร่)	ผลผลิตเฉลี่ย (ก.ก.ต่อไร่)	พื้นที่ปลูก (ไร่)	ผลผลิตเฉลี่ย (ก.ก. ต่อไร่)	พื้นที่ปลูก (ไร่)	ผลผลิตเฉลี่ย (ก.ก. ต่อไร่)
๑. ข้าวนาปี	๒,๕๕๙,๕๒๑	๖๖๐	๒,๔๔๖,๕๗๐	๖๕๑	๒,๓๖๓,๓๙๑	๖๕๘
๒. ข้าวนาปรัง	๔๒๐,๕๙๗	๗๒๙	๖๑๖,๓๓๓	๗๔๘	๕๗๗,๒๖๙	-
๓. มันสำปะหลัง	๕๑๕,๖๑๔	๓,๕๗๐	๔๒๔,๒๖๔	๔,๐๘๔	๒๘๔,๖๗๓	๓,๖๖๕
๔. อ้อยโรงงาน	๓๑๙,๓๕๑	๙,๓๙๐	๒๕๘,๔๖๗	๑๔,๔๕๔	๓๙๗,๗๘๕	๔,๑๔๙
๕. ข้าวโพดเลี้ยงสัตว์	๒๗๔,๘๙๕	๙๖๗	๒๖๘,๐๒๖	๙๕๑	๒๓๓,๐๖๐	๙๗๕
รวม	๔,๐๘๙,๙๗๘		๓,๙๒๑,๗๖๗		๓,๘๕๖,๑๗๘	

ที่มา : สำนักงานเกษตรจังหวัดนครสวรรค์ ข้อมูล มกราคม ๒๕๖๘

ตารางที่ ๓๓ แสดงผลผลิตรวมและมูลค่าผลผลิตพืชเศรษฐกิจที่สำคัญ ๕ ชนิด ปีการเพาะปลูก ๒๕๖๔/๖๕ – ๒๕๖๗/๖๘

พืชเศรษฐกิจ	**๒๕๖๔/๖๕**		**๒๕๖๕/๖๖**		**๒๕๖๖/๖๗**		**๒๕๖๗/๖๘**	
	ผลผลิตรวม (ตัน)	**คิดเป็นมูลค่า (ล้านบาท)**	**ผลผลิตรวม (ตัน)**	**คิดเป็นมูลค่า (ล้านบาท)**	**ผลผลิตรวม (ตัน)**	**คิดเป็นมูลค่า (ล้านบาท)**	**ผลผลิตรวม (ตัน)**	**คิดเป็นมูลค่า (ล้านบาท)**
๑. ข้าวนาปี	๑,๖๒๔,๗๘๐	๑๓,๐๙๕	๑,๖๐๑,๗๘๓	๑๓,๑๓๔	๑,๔๖๓,๕๖๖	๑๕,๑๗๗	๑,๖๔๐,๗๘๒	๑๖,๕๕๕
๒. ข้าวนาปรัง	๒๖๒,๘๙๔	๒,๐๒๙	๓๐๖,๖๑๕	๒,๕๑๔	๔๑๓,๒๖๗	๔,๑๗๘	-	-
๓. มันสำปะหลัง	๑,๐๗๙,๕๖๘	๒,๕๖๙	๑,๘๔๐,๗๓๘	๔,๒๓๓	๗๐๘,๓๓๓	๒,๒๓๘	๒๗๙,๓๒๘	๕๘๙
๔. อ้อยโรงงาน	๔,๘๔๖,๙๔๑	๔,๐๒๒	๓,๐๘๖,๘๔๐	๒,๗๗๘	๖๘๔,๗๙๑	๙๗๒	๑๙๔,๖๗๐	๒๒๕
๕. ข้าวโพดเลี้ยงสัตว์	๓๔๑,๙๗๖	๒,๕๕๗	๒๗๒,๔๕๙	๒,๒๖๑	๒๐๓,๒๐๔	๑,๖๗๒	๒๒๑,๕๘๑	๑,๘๖๕
รวม	**๘,๑๕๖,๑๕๙**	**๒๔,๒๗๕**	**๗,๑๐๘,๔๓๕**	**๑๕,๙๒๒**	**๓,๐๕๙,๘๙๔**	**๒๐,๐๕๙**	**๒,๓๓๖,๓๖๑**	**๑๙,๒๓๔**

ที่มา : สำนักงานเกษตรจังหวัดนครสวรรค์ ข้อมูล มกราคม ๒๕๖๗

หมายเหตุ : ข้าวนาปรัง ยังไม่ถึงระยะเวลาเก็บเกี่ยว

๒) การประมง

จังหวัดนครสวรรค์ มีความพร้อมทางด้านการประมงเป็นอย่างมากเนื่องจากมีแหล่งน้ำสายสำคัญไหลผ่าน ได้แก่ แม่น้ำปิง แม่น้ำวัง แม่น้ำยม และแม่น้ำน่าน ไหลมาบรรจบกันเป็นแม่น้ำเจ้าพระยา และมีบึง น้ำจืดขนาดใหญ่ ๑ แห่ง คือ บึงบอระเพ็ด และมีแหล่งน้ำสำหรับเพิ่มศักยภาพการผลิตสัตว์น้ำ จำนวน ๑,๐๑๖ แห่ง เกษตรกรที่ขึ้นทะเบียนด้านประมงจำนวน ๘,๒๙๙ ฟาร์ม

การเพาะเลี้ยงปลาส่วนใหญ่ในเขตพื้นที่จังหวัดนครสวรรค์ คือ อำเภอเมืองนครสวรรค์ และอำเภอชุมแสง ชนิดสัตว์น้ำที่เพาะเลี้ยง ได้แก่ ปลาดุก ปลานิล และปลาสวาย เป็นต้น โดยมีสัตว์น้ำที่ต้องขออนุญาตตาม พรบ.สงวนและคุ้มครองสัตว์ป่า พ.ศ.๒๕๓๕ ได้แก่ เกษตรกรผู้เพาะเลี้ยง จระเข้ จำนวน ๑๗ ราย ตะพาบ จำนวน ๑ ราย ปลาตะพัดจำนวน ๒ ราย ปลาเสือตอ จำนวน ๑ ราย

ตารางที่ ๓๔ แสดงข้อมูลเกษตรกรที่ขึ้นทะเบียนด้านประมง

ที่	อำเภอ	จำนวนฟาร์ม	บ่อดิน		กระชัง		บ่อซีเมนต์		บ่อพลาสติก		ร่องสวน		นา		วิธีอื่นๆ	
			จำนวน (ราย)	เนื้อที่ (ไร่)	จำนวน (ราย)	เนื้อที่ (ตรม.)	จำนวน (ราย)	เนื้อที่ (ตรม.)	จำนวน (ราย)	เนื้อที่ (ตรม.)	จำนวน (ราย)	เนื้อที่ (ไร่)	จำนวน (ราย)	เนื้อที่	จำนวน (ราย)	เนื้อที่
๑	เมืองฯ	๑,๘๓๔	๑,๕๓๕	๓,๘๙๗.๕๙๓	๑๑๑	๑๔.๑๔๗๔	๗๑	๘๐.๑๓๘๗	๑๐๘	๔๒.๒๖๐๔	๖	๘.๗	๒	๖	๑	๐.๐๕
๒	เก้าเลี้ยว	๕๓๐	๕๒๑	๖๒๑.๙๒๕	๑	๐.๑๕	๕	๒.๗๕	๑	๐.๐๘๗๕	๒	๙	-	-	-	-
๓	แม่เปิน	๒๓๗	๒๓๕	๓๒๖.๕	-	-	๒	๐.๐๐๒	-	-	-	-	-	-	-	-
๔	แม่วงก์	๔๕๗	๔๕๓	๔๗๙.๑๕	-	-	-	-	๓	๕.๕๐	๑	๑.๐๐	-	-	-	-
๕	โกรกพระ	๔๔๔	๔๓๐	๕๘๓.๑๕	-	-	๓	๐.๓๘๑	๔	๐.๓๒๘๕	๗	๒.๔๓	-	-	-	-
๖	ไพศาลี	๑๔๒	๑๓๙	๑๓๓.๕	๑	๑	-	-	๒	๐.๒๖	-	-	-	-	-	-
๗	ชุมแสง	๑,๖๒๘	๑,๔๙๐	๒,๐๕๕.๙	๘๗	๑๖.๑๒๓๖	๒๔	๒.๓๒๗๕	๒๕	๑๕.๔๗	๑	๐.๑	-	-	๑	๐.๐๑
๘	ชุมตาบง	๓๔๙	๓๔๘	๕๒๕.๑๔	-	-	๑	๑.๐๐	-	-	-	-	-	-	-	-
๙	ตากฟ้า	๑๒๐	๑๑๗	๑๐๕	-	-	๒	๘.๐๐	-	-	-	-	-	-	๑	๐.๐๖
๑๐	ตาคลี	๕๑	๓๗	๔๖๑.๗๕	-	-	๖	๒.๕๔	๒	๐.๐๖	๑	๑๕.๐๐	-	-	๕	๐.๖๙
๑๑	ท่าตะโก	๔๕๔	๔๒๒	๔๗๙.๓๗	๒	๐.๐๕๗	๒	๐.๐๕๕	๒๘	๗.๘๗๒	-	-	-	-	-	-
๑๒	บรรพตพิสัย	๒๕๒	๒๒๗	๓๒๒.๙	๓	๐.๕๒	๑๐	๒.๑๑	๒	๑	๗	๙.๗	-	-	๓	๐.๒๗
๑๓	พยุหะคีรี	๓๙๑	๓๐๗	๓๙๗.๒๘๐๑	๗๔	๗.๐๖๓๕	๙	๑.๙๖	-	-	-	-	-	-	๑	๐.๑๕๖
๑๔	ลาดยาว	๖๒๘	๖๒๑	๙๖๘.๖๒	-	-	๒	๐.๒	๑	๑.๐๐	-	-	๔	๒.๗๕	-	-
๑๕	หนองบัว	๗๘๒	๗๗๐	๕๙๙.๓๓๔	๑	๐.๐๘๔	๘	๐.๑๙	๒	๐.๓๒๒๕	๑	๑.๗๕	-	-	-	-
ผลรวมทั้งหมด		**๘,๒๙๙**	**๗,๖๕๒**	**๑๑,๙๕๗.๑๑๒**	**๒๘๐**	**๓๙.๑๔๕๕**	**๑๔๕**	**๑๐๑.๖๕๔๒**	**๑๗๘**	**๗๔.๑๖๐๙**	**๒๖**	**๔๗.๖๘๐๐**	**๖**	**๘.๗๕๐๐**	**๑๒**	**๑.๒๓๖๐**

ที่มา : สำนักงานประมงจังหวัดนครสวรรค์ ณ มกราคม ๒๕๖๗

ตารางที่ ๓๕ แสดงรายการสัตว์น้ำที่ทำรายได้สูงสุด ๓ อันดับแรกของจังหวัด ปี พ.ศ. ๒๕๖๕

ชนิดสัตว์น้ำ	จำนวนฟาร์ม (ราย)	ปี พ.ศ. ๒๕๖๕			
		ปริมาณการผลิต (ตัน)	มูลค่า (พันบาท)	ราคาเฉลี่ย (บาท/กก.)	ผลผลิตเฉลี่ย/ไร่/ปี (กก.)
ปลาดุก	๒,๔๖๖	๕,๓๒๗	๒๕๗,๑๙๗	๔๘.๒๘	๑,๔๐๔.๔๓
ปลานิล	๓,๔๐๗	๔,๒๒๐	๒๑๒,๔๙๔	๕๐.๓๕	๙๒๕.๐๓
ปลาสวาย	๑,๕๘๐	๔,๒๑๕	๑๘๖,๖๑๒	๙๘.๘๗	๑,๓๙๘.๔๗

ที่มา : กลุ่มสถิติการประมง กองนโยบายและแผนพัฒนาการประมงกรมประมง, สถิติผลผลิตการเลี้ยงสัตว์น้ำจืด ประจำปี ๒๕๖๕, เผยแพร่เดือนกรกฎาคม ๒๕๖๖

มูลค่าและปริมาณสัตว์น้ำจืดที่จับได้จากธรรมชาติ ทั่วประเทศเปรียบเทียบกับจังหวัดนครสวรรค์ ระหว่าง ปี พ.ศ. ๒๕๖๓ – ๒๕๖๕

มูลค่าและปริมาณสัตว์น้ำจืดที่จับได้ในจังหวัดนครสวรรค์ระหว่างปี พ.ศ. ๒๕๖๓-๒๕๖๕ มีแนวโน้มสูงขึ้น ราคาสัตว์น้ำจืดที่จับได้จากธรรมชาติของจังหวัดนครสวรรค์ในปี พ.ศ. ๒๕๖๕ จำนวน ๕๗.๐๐ บาท ต่อกิโลกรัม ราคาอยู่ในลำดับที่ ๑๒ จาก ๑๗ จังหวัดในภาคเหนือ ซึ่งราคาเฉลี่ยในภาคเหนือจำนวน ๖๐.๔๗ บาทต่อกิโลกรัม ราคาเฉลี่ยทั่วประเทศจำนวน ๖๖.๒๒ บาทต่อกิโลกรัม โดยจังหวัดนครสวรรค์มีราคาสัตว์น้ำจืดที่จับได้จากธรรมชาติอยู่ลำดับที่ ๕๓ ของประเทศ

ตารางที่ ๓๖ แสดงมูลค่าและปริมาณสัตว์น้ำจืดที่จับได้จากธรรมชาติ ทั่วประเทศเปรียบเทียบกับจังหวัดนครสวรรค์ ระหว่าง ปี พ.ศ. ๒๕๖๓-๒๕๖๔

	พ.ศ. ๒๕๖๓	**พ.ศ. ๒๕๖๔**	**พ.ศ. ๒๕๖๕**
มูลค่าสัตว์น้ำจืดที่จับได้จากธรรมชาติ <u>ทั่วประเทศ</u> (บาท)	๗,๔๖๓,๖๙๐,๐๐๐	๗,๓๗๐,๘๗๐,๐๐๐	๗,๐๐๑,๖๕๐,๐๐๐
มูลค่าสัตว์น้ำจืดที่จับได้จากธรรมชาติ <u>นครสวรรค์</u> (บาท)/%	๑๐๔,๐๔๒,๕๖๐ ๑.๓๙%	๘๙,๐๗๙,๕๐๐ ๑.๒๑%	๑๓๘,๗๘๗.๕๒ ๑.๙๘%
ปริมาณสัตว์น้ำจืดที่จับได้จากธรรมชาติ <u>ทั่วประเทศ</u> (ตัน)	๑๑๖,๘๕๐.๒๑	๑๑๒,๖๐๔.๔๘	๑๐๕,๗๓๔.๕๓
ปริมาณสัตว์น้ำจืดที่จับได้จากธรรมชาติ <u>นครสวรรค์</u> (ตัน)/%	๒,๐๗๖.๕๓ ๑.๗๘%	๒,๓๐๔.๑๘ ๒.๐๕%	๒,๔๓๔.๖๖ ๒.๓๐%

ที่มา :กลุ่มสถิติการประมง กองนโยบายและแผนพัฒนาการประมงกรมประมง, สถิติผลการจับสัตว์น้ำจืดจากธรรมชาติ ประจำปี ๒๕๖๕, เผยแพร่เดือนกรกฎาคม ๒๕๖๖

๓) การปศุสัตว์

ลักษณะการเลี้ยงสัตว์ แบ่งเป็น ๓ ลักษณะ คือ

๓.๑) สัตว์ใหญ่ ได้แก่ โค กระบือ

๓.๒) สัตว์เล็ก ได้แก่ สุกร แพะ แกะ

๓.๓) สัตว์ปีก ได้แก่ ไก่เนื้อ ไก่พื้นเมือง ไก่ไข่ และเป็ดไข่

๓.๑) สัตว์ใหญ่

ส่วนใหญ่จะเป็นการเลี้ยงโคเนื้อ เลี้ยงมากอยู่ในอำเภอไพศาลี อำเภอหนองบัว อำเภอพยุหะคีรี อำเภอตากฟ้า อำเภอตาคลี ลักษณะการเลี้ยงส่วนใหญ่เป็นการเลี้ยงปล่อยตามพื้นที่สาธารณะและที่ว่างเปล่าเป็นการเลี้ยงแบบเกษตรกรรายย่อย ประมาณ ๓๐ ตัว ต่อราย แบ่งเป็นการเลี้ยง แม่โคเนื้อเพื่อผลิตลูก และเลี้ยงโคเพศผู้เพื่อขุน อย่างละเท่าๆกันส่วนใหญ่เป็นการปล่อยเลี้ยงตามพื้นที่สาธารณะ และที่ว่างเปล่า ปัจจุบันมีการปรับเปลี่ยนการเลี้ยงเป็นการรวมกลุ่มกันมากขึ้น เนื่องจากมีการส่งเสริมตามนโยบายรัฐบาล

การเลี้ยงโคนม มีอยู่ในอำเภอตากฟ้า เป็นการลี้ยงแบบเกษตรกรรายย่อย ประมาณ ๑๐ - ๓๐ ตัว/ราย และต้องเป็นสมาชิกสหกรณ์

การเลี้ยงกระบือ มีการเลี้ยงประปรายมีเหลืออยู่จำนวนน้อย มีอยู่ในอำเภอโกรกพระ และอำเภอลาดยาว เป็นการเลี้ยงแบบเกษตรกรรายย่อย ปัจจุบันเริ่มมีการรวมกลุ่มเพื่อรองรับนโยบายส่งเสริมของรัฐบาล

แนวโน้มการเลี้ยงสัตว์ใหญ่ ในปี ๒๕๖๗ – ๒๕๖๘

การเลี้ยงโคเนื้อ มีแนวโน้มลดลงเนื่องจากมีการส่งเสริมการเลี้ยงโคเนื้อตามนโยบายของรัฐบาล โดยมีสินเชื่อดอกเบี้ยถูก และตลาดโคเนื้อในต่างประเทศเป็นตัวเสริม แต่ราคาขายเนื้อวัวลดลง ยังมีปัญหาเรื่องแรงงาน และพื้นที่ปลูกหญ้าอาหารสัตว์ และมีการส่งเสริมการจัดการฝึกอบรมในหลักสูตรการพัฒนาศักยภาพการผลิตโคเนื้อ และการจัดทำอาหาร TMR เพื่อลดต้นทุนด้านอาหาร ภายใต้การพัฒนาของงบพัฒนาจังหวัดนครสวรรค์ และงบกลุ่ม

การเลี้ยงโคนม มีแนวโน้มคงตัว ไม่มีการขยายพื้นที่เลี้ยงเพิ่มขึ้นเพราะแหล่งรับซื้อน้ำนมดิบ มีอยู่ในพื้นที่จำกัด การเลี้ยงโคนมจะคงตัวอยู่เฉพาะสมาชิกสหกรณ์โคนมเท่านั้น

การเลี้ยงกระบือ มีแนวโน้มเพิ่มขึ้น เนื่องจากมีการส่งเสริมตามนโยบายของรัฐ แต่ยังพบปัญหาขาดแคลนสถานที่สำหรับปล่อยเลี้ยง และเกษตรกรบางส่วนเริ่มเลี้ยงใหม่เนื่องจากราคาจูงใจ

๓.๒) สัตว์เล็ก

ส่วนใหญ่จะเป็นการเลี้ยงสุกร แพะ แกะ การเลี้ยงสุกรจะเลี้ยงกันอยู่ทั่วไปทุกอำเภอ การเลี้ยงจะมีสองลักษณะคือเลี้ยงแบบเกษตรกรรายย่อยเลี้ยงไม่เกิน ๕๐ ตัว และเลี้ยงแบบฟาร์มมาตรฐาน ซึ่งส่วนใหญ่จะมีบริษัทสังกัดเพื่อรับประกันราคา ส่วนการเลี้ยงแพะ แกะ จะมีหนาแน่นอยู่ที่ อำเภอไพศาลี และอำเภอบรรพตพิสัย ลักษณะการเลี้ยงจะเป็นการเลี้ยงแบบปล่อยทุ่ง และกลับเข้าคอก ในตอนเย็น ปริมาณการเลี้ยงจะอยู่ที่ฝูงละประมาณ ๕๐ - ๑๕๐ ตัว

แนวโน้มการเลี้ยงสัตว์เล็ก ในปี ๒๕๖๗ – ๒๕๖๘

การเลี้ยงสุกรในปัจจุบัน จำนวนเกษตรกร รายเล็ก - รายย่อย มีแนวโน้มการเลี้ยงลดน้อยลง เนื่องจากปัญหามลภาวะกลิ่น และปัญหาเสียงรบกวนในชุมชน และการสูญเสียจากการเลี้ยงเนื่องจากการระบาดของโรคระบบสืบพันธุ์และระบบทางเดินหายใจสุกร (PRRS) โรคท้องร่วงติดต่อในสุกร (PED) และโรคอหิวาต์สุกร (CSF) และโรคอหิวาต์แอฟริกาในสุกร (ASF) ซึ่งปัญหาโรคระบาดดังกล่าว ผลักดันให้เกษตรกรผู้เลี้ยงสุกรต้องเข้าสู่ระบบฟาร์มมาตรฐาน เพื่อยกระดับป้องกันโรค และเพิ่มการจัดการให้ถูกสุขลักษณะ ซึ่งจะช่วยป้องกันโรค และป้องกันการ

เกิดมลพิษลดการก่อเหตุรำคาญต่อชุมชนใกล้เคียง และจำนวน รายกลาง - รายใหญ่ มีแนวการเลี้ยงอยู่คงที่ และมีการขยายอัตรากำลังการผลิตเพิ่มขึ้นบางส่วน เนื่องจากสภาวะเศรษฐกิจเริ่มฝืนตัวในหลาย ๆ ปัจจัย ส่งผลให้มีการลงทุนเลี้ยงสุกร ในพื้นที่จังหวัดนครสวรรค์ เพิ่มมากขึ้น

การเลี้ยงแพะ แกะ มีแนวโน้มคงตัว เนื่องจากการใช้พื้นที่เลี้ยงน้อย ให้ผลผลิตเร็ว และมีการส่งไปขายยังจังหวัดชายแดนภาคใต้และประเทศมาเลเซีย นอกจากนั้นยังได้รับการส่งเสริมตามนโยบายรัฐบาล

๑) สัตว์ปีก

ไก่เนื้อ มีการเลี้ยงเป็นฟาร์มมาตรฐาน มีบริษัทรับประกัน การเลี้ยงหนาแน่นอยู่ตามอำเภอ ตาคลี อำเภอตากฟ้า อำเภอไพศาลี อำเภอหนองบัว และอำเภอท่าตะโก อำเภอลาดยาว อำเภอเมืองนครสวรรค์ ไม่มีการเลี้ยงแบบรายย่อย

ไก่พื้นเมือง มีการเลี้ยงแบบไก่หลังบ้านคู่กับวิถีชีวิตของคนชนบท จำนวนที่เลี้ยงจะมากหรือน้อยขึ้นอยู่กับสภาวะอากาศ และสภาวะโรคระบาด มักไม่มีการสุขาภิบาลและการป้องกันโรคที่ดี เลี้ยงหนาแน่นที่อำเภอท่าตะโก

ไก่ไข่ เป็นการเลี้ยงแบบระบบฟาร์มมาตรฐาน เลี้ยงมากอยู่ในอำเภอบรรพตพิสัย รองลงมาคืออำเภอเมืองฯ เกษตรกรส่วนจะใหญ่สังกัดบริษัท

เป็ดไข่ ส่วนใหญ่เป็นการเลี้ยงแบบเป็ดไล่ทุ่ง มักมีการเลี้ยงแบบเคลื่อนย้ายเปลี่ยนพื้นที่อยู่เสมอ ตามฤดูเก็บเกี่ยวข้าวในนา ทำให้มีปัญหาในการป้องกันโรคระบาดของทางราชการ เลี้ยงมาก อยู่ในอำเภอบรรพตพิสัย อำเภอชุมแสง อำเภอเก้าเลี้ยว

แนวโน้มการเลี้ยงสัตว์ปีก ในปี ๒๕๖๗ – ๒๕๖๘

ไก่เนื้อ มีแนวโน้มชะลอตัว แม้จะมีแนวทางส่งออกในประเทศแถบยุโรปได้มากขึ้น แต่เกษตรกรมีปัญหาในการลงทุน เพราะต้องใช้ทุนสูง เสี่ยงต่อโรคระบาด และขึ้นกับมาตรการกีดกันการค้าของต่างประเทศ

ไก่พื้นเมือง เนื่องจากเป็นการเลี้ยงแบบไก่หลังบ้าน ขึ้นอยู่กับสภาวะอากาศและภาวะโรคระบาดการเลี้ยงจึงคงตัว อยู่ในกลุ่มเกษตรกรรายย่อยในชนบท ส่วนราชการกลังเร่งส่งเสริมให้ปรับระบบการเลี้ยงเป็นระบบควบคุมความปลอดภัยโรคได้ดี

ไก่ไข่ เป็นแนวโน้มคงตัว เพราะลงทุนฟาร์มมาตรฐานใช้ทุนสูง และภาวะไข่ไก่ที่ผ่านมามีราคาผันผวน ขึ้นกับปัจจัยหลายด้าน

เป็ดไข่ มีแนวโน้มชะลอตัว การเลี้ยงเป็ดไล่ทุ่ง แม้จะมีการใช้ต้นทุนต่ำและผลผลิตสูง แต่เนื่องจากมีการควบคุมการเคลื่อนย้ายสัตว์และควบคุมโรคระบาดที่เข้มงวดของทางราชการ ทำให้อัตราการขยายตัวน้อย

ตารางที่ ๓๗ แสดงจำนวนปศุสัตว์ ปี ๒๕๖๗

ลำดับ	ชนิดสัตว์	จำนวนสัตว์	จำนวนเกษตรกร	คาดการณ์ปริมาณผลผลิตต่อปี (ตัว/ปี)	มูลค่าสัตว์เศรษฐกิจล้านบาท
๑	โคเนื้อ	๗๙,๐๑๕	๔,๓๗๗	๑๒,๒๐๗	๕๑๒.๖๙
๒	โคนม	๘๗๕	๒๘	๑,๘๑๖ ตัน/ปี	๓๕.๘๖
๓	กระบือ	๑๔,๕๐๒	๑,๑๗๐	๒,๒๑๘	๘๒.๐๕
๔	สุกร	๓๙๓,๑๔๙	๑,๑๑๙	๗๕๗,๗๐๔	๕,๒๒๘.๑๕
๕	ไก่เนื้อ	๖,๘๓๔,๒๖๗	๒๐๕	๓๕,๗๖๖,๙๑๖	๓,๔๘๗.๒๗
๖	ไก่ไข่	๑,๕๙๕,๘๕๒	๒,๖๘๓	๔๗๓,๕๓๕,๒๔๒ ฟอง/ปี	๑,๘๒๗.๘๔

ลำดับ	ชนิดสัตว์	จำนวนสัตว์	จำนวนเกษตรกร	คาดการณ์ปริมาณผลผลิตต่อปี (ตัว/ปี)	มูลค่าสัตว์เศรษฐกิจล้านบาท
๗	เป็ดเนื้อ	๙,๐๔๔	๑๗๗	๔๔,๙๐๐	๗.๙๖
๘	เป็ดไข่	๒๐๕,๐๖๗	๑,๙๖๗	๒๓๖,๗๐๑,๔๙๐ ฟอง/ปี	๙๔๖.๘๐
๙	แพะ	๓๙,๘๕๐	๑,๑๐๒	๔๑,๖๐๐	๘๖.๖๙
๑๐	แกะ	๖,๕๖๐	๑๖๙	๕,๐๔๖	๙.๘๗

ที่มา : สำนักงานปศุสัตว์จังหวัดนครสวรรค์ ณ วันที่ ๓๑ ธันวาคม ๒๕๖๗

ตารางที่ ๓๘ แสดงจำนวนทะเบียนผู้รับใบอนุญาตตั้งโรงฆ่าสัตว์ โรงพักสัตว์ และการฆ่าสัตว์ (ฆจส. ๒)

ลำดับ	อำเภอ	จำนวน	ลำดับ	อำเภอ	จำนวน
๑	อ.เมืองนครสวรรค์	๑๑ แห่ง	๙	อ.ไพศาลี	๑ แห่ง
๒	อ.โกรกพระ	๔ แห่ง	๑๐	อ.พยุหะคีรี	๒ แห่ง
๓	อ.ชุมแสง	๒ แห่ง	๑๑	อ.ลาดยาว	๖ แห่ง
๔	อ.หนองบัว	๐ แห่ง	๑๒	อ.ตากฟ้า	๐ แห่ง
๕	อ.บรรพตพิสัย	๗ แห่ง	๑๓	อ.แม่วงก์	๒ แห่ง
๖	อ.เก้าเลี้ยว	๑ แห่ง	๑๔	อ.แม่เปิน	๑ แห่ง
๗	อ.ตาคลี	๖ แห่ง	๑๕	อ.ชุมตาบง	๑ แห่ง
๘	อ.ท่าตะโก	๒ แห่ง	**รวม**		**๔๖ แห่ง**

ที่มา : สำนักงานปศุสัตว์จังหวัดนครสวรรค์ ข้อมูล ณ วันที่ ๓๐ มิถุนายน ๒๕๖๗

ตารางที่ ๓๙ แสดงจำนวนฟาร์มที่ได้รับรองมาตรฐานฟาร์ม

ลำดับ	ฟาร์ม	จำนวน	ลำดับ	ฟาร์ม	จำนวน
๑	ฟาร์มไก่เนื้อ	๑๓๓ ฟาร์ม	๗	ฟาร์มแกะเนื้อ	๑ ฟาร์ม
๒	ฟาร์มไก่ไข่	๖ ฟาร์ม	๘	ฟาร์มเป็ดพันธุ์	๑ ฟาร์ม
๓	ฟาร์มสุกร	๑๓๘ ฟาร์ม	๙	โรงฟัก	๑ ฟาร์ม
๔	ฟาร์มโคนม	๑๓ ฟาร์ม	๑๐	ฟาร์มผึ้ง	๑ ฟาร์ม
๕	ฟาร์มโคเนื้อ	๒ ฟาร์ม	๑๑	ฟาร์มนกกระทา	๒ ฟาร์ม
๖	ฟาร์มแพะเนื้อ	๐ ฟาร์ม	๑๒	ฟาร์มเป็ดไข่	๑ ฟาร์ม
รวม ๒๙๘ ฟาร์ม					

ที่มา : สำนักงานปศุสัตว์จังหวัดนครสวรรค์ ข้อมูล ณ วันที่ ๓๑ ธันวาคม ๒๕๖๗

๒.๕ สถาบันเกษตรกรและองค์กรเกษตรกร

ตารางที่ ๔๐ แสดงสถาบันเกษตรกรและองค์กรเกษตรกร

ลำดับที่	อำเภอ	กลุ่มส่งเสริมอาชีพการเกษตร	กลุ่มแม่บ้านเกษตรกร	กลุ่มยุวเกษตรกร	Smart Farmer	Young Smart Farmer	วิสาหกิจชุมชน		เครือข่ายวิสาหกิจชุมชน	
		จำนวนกลุ่ม	จำนวนกลุ่ม	จำนวนกลุ่ม	จำนวนราย	จำนวนราย	(แห่ง)	(ราย)	จำนวน (แห่ง)	สมาชิก (ราย)
๑	เมืองฯ	๑๓	๖	๘	๙๖	๒๗	๘๔	๑,๕๓๕	๑	๗
๒	โกรกพระ	๖	๒๔	๕	๗๙	๒๕	๖๓	๗๐๑	๒	๑๑
๓	พยุหะคีรี	๕	๒	๑	๖๗	๒๓	๒๘	๔๖๖	๑	๖๖
๔	ตาคลี	๗	๕	๓	๙๐	๓๑	๕๒	๘๔๖	๑	๓
๕	ตากฟ้า	๔	๑	๑	๖๖	๑๓	๒๔	๔๓๘	๐	๐
๖	ท่าตะโก	๖	๗	๔	๘๔	๒๙	๗๑	๑,๔๕๙	๑	๑๕
๗	ไพศาลี	๗	๑๙	๔	๘๐	๒๓	๑๓๙	๓๕๑๔	๐	๐
๘	หนองบัว	๕	๑๑	๑	๗๓	๒๘	๘๑	๑,๙๒๔	๐	๐
๙	ชุมแสง	๕	๔	๒	๙๔	๒๐	๕๖	๙๙๘	๐	๐
๑๐	เก้าเลี้ยว	๓	๗	๓	๘๕	๑๗	๒๑	๒๖๐	๐	๐
๑๑	บรรพตพิสัย	๖	๓	๑	๖๗	๓๒	๖๘	๑,๐๖๔	๐	๐
๑๒	ลาดยาว	๕	๓	๖	๙๐	๒๘	๕๐	๑๕๖๔	๑	๒๙
๑๓	แม่วงก์	๓	๖	๘	๖๕	๑๖	๒๘	๔๖๗	๐	๐
๑๔	แม่เปิน	๒	๑	๒	๕๐	๑๒	๗	๓๗๓	๐	๐
๑๕	ชุมตาบง	๒	๒	๔	๖๐	๑๓	๔๘	๘๔๓	๐	๐
	รวมทั้งหมด	**๗๙**	**๑๐๑**	**๕๓**	**๑,๑๔๖**	**๓๓๗**	**๘๒๐**	**๑๖,๔๕๒**	**๗**	**๑๓๑**

ที่มา : สำนักงานเกษตรจังหวัดนครสวรรค์ ข้อมูล ณ วันที่ ๓๐ ธันวาคม ๒๕๖๗

๒.๖ ข้อมูลจำนวนอาสาสมัครเกษตรของจังหวัด

ตารางที่ ๔๑ แสดงข้อมูลจำนวนอาสาสมัครเกษตรของจังหวัด

อำเภอ	ครูบัญชี	หมอดินอาสา	ประมงอาสา	เศรษฐกิจการเกษตรอาสา	ครูยาง	อาสาสมัครปฏิรูปที่ดินเพื่อเกษตรกรรม	อาสาสมัครเกษตรและสหกรณ์	อาสาปศุสัตว์	อาสาฝนหลวง	อาสาสมัครสหกรณ์	อาสาสมัครชลประทาน	ชาวนาอาสา	เกษตรหมู่บ้าน	สารวัตรเกษตรอาสา	ไหมอาสา	Q อาสา	รวมสาขา (นับซ้ำ)	รวมบุคคล (ไม่นับซ้ำ)
เมืองฯ	๘	๒๐๐	๑๘	๑	๐	๐	๐	๑๗๓	๕	๕	๕	๑	๑๙๕	๑๘	๐	๐	๖๒๙	๕๕๔
โกรกพระ	๓	๗๕	๓	๒	๐	๑	๐	๘๙	๔	๐	๗	๑	๑๐๑	๑๓	๐	๐	๒๙๙	๒๕๔
ชุมแสง	๗	๑๓๙	๑๑	๑	๐	๐	๐	๑๔๖	๔	๕	๕	๑	๒๔๐	๑๑	๐	๐	๕๗๐	๔๘๓
ตาคลี	๑	๑๔๕	๖	๑	๐	๒	๐	๑๑๗	๙	๓	๑๗	๑	๑๗๓	๙	๐	๐	๔๓๙	๓๖๙
ท่าตะโก	๒	๑๒๒	๕	๑	๐	๔	๐	๑๒๗	๓	๒	๐	๑	๑๑๒	๑๐	๐	๐	๔๖๐	๔๑๑
บรรพตพิสัย	๙	๑๑๕	๓	๑	๐	๔	๐	๒๔	๑	๓	๐	๑	๑๖๖	๔	๑	๓	๑๕๑	๑๓๐
พยุหะคีรี	๑๒	๑๔๒	๒	๑	๐	๓	๐	๑๔๗	๔	๑	๓๐	๑	๑๒๘	๗	๐	๐	๕๐๕	๔๖๔
เก้าเลี้ยว	๔	๑๓๗	๕	๑	๐	๑	๐	๑๑๖	๑๑	๓	๑๐	๑	๒๑๒	๒๗	๐	๐	๓๘๖	๓๒๙
ไพศาลี	๗	๕๐	๐	๑	๐	๐	๐	๔๐	๑๓	๐	๒	๑	๕๙	๓	๐	๐	๒๘๖	๒๕๖
ลาดยาว	๔	๑๑๐	๙	๑	๐	๕	๐	๑๒๘	๑	๒	๐	๑	๑๐๑	๙	๐	๐	๕๓๔	๔๓๐
หนองบัว	๗	๑๖๐	๑	๒	๑	๔	๐	๑๒๑	๘	๓	๐	๑	๑๔๙	๗	๐	๐	๔๖๔	๓๘๘
ตากฟ้า	๒	๘๖	๐	๑	๐	๒	๐	๑๗	๑๖	๓	๐	๐	๑๓๓	๙	๐	๑	๒๗๐	๒๒๗
แม่วงก์	๒	๗๘	๒	๑	๕	๓	๐	๖๗	๔	๒	๐	๐	๗๓	๕	๐	๐	๒๔๒	๑๙๗
แม่เปิน	๑	๒๖	๑	๑	๓	๕	๐	๓๑	๑	๐	๐	๐	๔๑	๓	๑	๗	๑๒๑	๑๐๑
ชุมตาบง	๔	๒๙	๐	๑	๐	๔	๐	๓๐	๕	๒	๐	๐	๒๖	๓	๑	๑๒	๑๑๗	๙๙
รวม	๗๓	๑,๖๑๙	๖๖	๑๗	๙	๓๘	๐	๑,๓๗๓	๘๙	๓๔	๗๖	๑๑	๑,๙๐๙	๑๕๔	๓	๒๓	๕,๔๙๔	๔,๗๐๘

ที่มา : รายงานสรุปจำนวนอาสาสมัครเกษตร (อกษ.) ตามสาขา จังหวัดนครสวรรค์ ข้อมูล ณ วันที่ ๕ เมษายน พ.ศ. ๒๕๖๘ เว็บไซต์ https://asa-center.doae.go.th/

๒.๗ จำนวนปราชญ์ชาวบ้านของจังหวัด

ตารางที่ ๔๒ แสดงจำนวนปราชญ์ชาวบ้านของจังหวัดนครสวรรค์

อำเภอ	จำนวน (ราย)	รายละเอียด
๑. โกรกพระ	๑	นายโกมินทร์ โพธิ์อินทร์
๒. แม่วงก์	๑	นายผดุง ช่วยค้ำชู
๓. เก้าเลี้ยว	๒	๑) นายเสน่ห์ ร่มโพธิ์ ๒) นายสถาปนิตย์ แตงอ่อน
๔. ลาดยาว	๑	นายฐิติโชค คำไทย
๕. ท่าตะโก	๓	๑) นายลำพัน ชะเอม ๒) นางสาวณัฐธยาน์ ดำงาม ๓) นางอนุช โพธิ์หอม
๖. แม่เปิน	๑	นายสุด ลำภา
๗. ชุมแสง	๑	นายสุพจน์ โคมณี
๘. หนองบัว	๒	๑) พระธีรพันธุ์ ฐิตธัมโม (บุญบาง) (ศูนย์การเรียนรู้เศรษฐกิจพอเพียง) ๒) นายพนม จันทร์ดิษฐ์
๙. ชุมตาบง	๑	นางชลาลัย ทับสิงห์ ๒๐
๑๐. บรรพตพิสัย	๑	นายพิสัย โสทะ
รวม	**๑๔**	

ที่มา : สำนักงานเกษตรและสหกรณ์จังหวัดนครสวรรค์

ส่วนที่ ๓
การวิเคราะห์สภาพแวดล้อมด้านการเกษตรและสหกรณ์ของจังหวัด

๑. การวิเคราะห์สภาพแวดล้อมภายใน โดยใช้ McKinsey ๗-S Framework

ซึ่งจะวิเคราะห์ว่ามี จุดแข็ง จุดอ่อน อย่างไรในปัจจัยทั้ง ๗ ประการ ประกอบด้วย

๑. กลยุทธ์ (Strategy)
๒. โครงสร้างขององค์กร (Structure)
๓. ระบบการปฏิบัติงาน (System)
๔. บุคลากร (Staff)
๕. ทักษะ ความรู้ ความสามารถ (Skill)
๖. รูปแบบการบริหารจัดการ (Style)
๗. ค่านิยมร่วม (Shared Values)

ตารางที่ ๔๓ แสดงการวิเคราะห์สภาพแวดล้อมภายในโดย McKinsey ๗-S Framework

๗-S McKinsey	จุดแข็ง (Strength)	จุดอ่อน (Weaknesses)
กลยุทธ์ (Strategy)	๑) พื้นที่มีศักยภาพเหมาะสมเป็นแหล่งผลิตสินค้าเกษตรที่สำคัญตรงต่อความต้องการของตลาด	๑) การบริหารจัดการน้ำต้นทุนเพื่อใช้ในการเกษตรยังไม่สามารถขยายให้ครอบคลุมทุกพื้นที่ และมีข้อจำกัด เช่น นโยบายการจัดสรรน้ำของแต่ละจังหวัด
	๒) มีทรัพยากรธรรมชาติทางชีวภาพและภูมิประเทศ เหมาะสมสำหรับทำการเกษตร	๒) แนวโน้มอายุของเกษตรกรมีเกณฑ์เฉลี่ยมากกว่า ๖๕ ปี ส่วนใหญ่ไม่สามารถใช้งานหรือรับเทคโนโลยีและนวัตกรรมใหม่ๆ และไม่ยอมรับการปรับเปลี่ยนแนวทางการปลูกพืชเศรษฐกิจให้เหมาะสมในแต่ละพื้นที่ ดำเนินการได้ค่อนข้างยาก และขาดการบริหารจัดการดินอย่างเหมาะสม
	๓) เป็นต้นน้ำเจ้าพระยาและมีแหล่งน้ำจืด "บึงบอระเพ็ด" ที่ใหญ่ที่สุดในประเทศ	๓) การใช้ทรัพยากรดินของเกษตรกร อย่างไม่ถูกต้อง และการขาดการพัฒนา/ปรับปรุงที่ดินอย่างต่อเนื่องและเหมาะสม

โครงสร้างขององค์กร (Structure)	๑) มีเครือข่ายกลุ่มเกษตรกร สถาบันเกษตรกร ภาคประชาชน และหน่วยงานที่เข้มแข็งด้านการเกษตรและสหกรณ์ในพื้นที่อย่างครอบคลุม พร้อมสนับสนุนเกษตรกร	๑) เกษตรกรส่วนใหญ่ เน้นการทำแบบรายเดี่ยว ขาดการรวมกลุ่มที่เข้มแข็ง ขาดการบริหารจัดการที่ดี และการทำงานแบบบูรณาการระหว่างองค์กร ****การบริหารจัดการกลุ่มยังไม่เข้มแข็งมีเพียงผู้นำและคณะกรรมการที่เป็นผู้นำหลัก แต่สมาชิกยังขาดความร่วมมือ)
	๒) หน่วยงานราชการมีการจัดโครงสร้างและมอบหมายภารกิจหน้าที่การปฏิบัติงานอย่างชัดเจนสามารถให้บริการเกษตรได้ทั่วถึง	๒) การบูรณาการข้อมูลสารสนเทศด้านการเกษตร ยังไม่มีความชัดเจน ตรงต่อความต้องการของผู้ใช้ประโยชน์
ระบบการปฏิบัติงาน (System)	๑) หน่วยงานภาครัฐ ภาคเอกชนและสถาบันการศึกษา ที่มีความพร้อมในการสนับสนุนความรู้ อุปกรณ์เครื่องมือและเทคโนโลยีด้านการเกษตร	๑) ระบบเทคโนโลยีสารสนเทศ ที่รวบรวมข้อมูลของเกษตรกรในปัจจุบันไม่มีความปลอดภัยในการใช้งาน และมีความยุ่งยากสำหรับเกษตรกรส่วนใหญ่ ส่งผลให้เกษตรกรไม่มีความสนใจ
	๒) การใช้เทคโนโลยีและนวัตกรรมมาปรับใช้ในกระบวนการผลิตภาคการเกษตรเพื่อประสิทธิภาพในการผลิตสินค้าเกษตร	๒) เกษตรกรยังขาดความสนใจในการรับรู้ข้อมูลข่าวสาร และใช้งานผ่านระบบออนไลน์ ทำให้บางครั้งการประชาสัมพันธ์ข้อมูลข่าวสารสร้างการรับรู้ได้ไม่ทั่วถึง
	๓) มีการใช้เทคโนโลยีสารสนเทศ (IT) เข้ามาใช้ในการจัดเก็บข้อมูลด้านการเกษตร รวมถึงมี Application รองรับการทำงาน	
	๔) ช่องทางการติดต่อเจ้าหน้าที่ได้สะดวกรวดเร็ว	
บุคลากร (Staff)	๑) มี Smart Farmer, Young Smart Farmer ,ปราชญ์เกษตร, เกษตรกรต้นแบบ, ผู้ทรงคุณวุฒิ และสถาบันเกษตรกรที่เข้มแข็ง	๑) แนวโน้มอายุของเกษตรกรมีเกณฑ์เฉลี่ยมากกว่า ๖๕ ปี ทำให้ขาดแคลนแรงงานภาคเกษตร
	๒) มีเจ้าหน้าที่ภาครัฐ อาสาสมัครเกษตรด้านต่างๆ ที่มีความรู้ความสามารถ พร้อมปฏิบัติงานในพื้นที่และสนับสนุนเกษตรกร	๒) จำนวนเจ้าหน้าที่ไม่สอดคล้องกับภารกิจของหน่วยงาน
ทักษะ ความรู้ ความสามารถ (Skill)	๑) มีเทคโนโลยีมาใช้ในการผลิตภาคเกษตร เพื่อให้มีประสิทธิภาพและคุณภาพ ตลอดการใช้ในการเก็บข้อมูลเพื่อความแม่นยำ	๑) เกษตรกรส่วนใหญ่ยึดติดการทำการเกษตรแบบดั้งเดิม ขาดความตระหนักถึงข้อมูลข่าวสาร และการรับรู้เทคโนโลยีต่างๆ

	๒) บุคลากรที่มีความรู้ความสามารถที่หลากหลายเพื่อเป็นแหล่งเรียนรู้ให้แก่เกษตรกร และมีปราชญ์ชุมชนที่มีความเชี่ยวชาญในแต่ละสาขาอาชีพที่สามารถเป็นแหล่งเรียนรู้ให้แก่เกษตรกร	
	๓) มีงานวิจัยและนวัตกรรมใหม่ๆ ของสถาบันการศึกษาในการส่งเสริมองค์ความรู้ให้กับเกษตรกร	
รูปแบบการบริหารจัดการ (Style)	๑) เป็นจุดศูนย์กลางและจุดเชื่อมโยงการคมนาคมขนส่ง ทางบกและทางราง ระหว่างภูมิภาค และสะดวกในการขนส่งผลผลิตภาคการเกษตร	๑) อุตสาหกรรมการแปรรูปผลผลิตทางด้านการเกษตร (พืช สัตว์ ประมง) ในขั้นต้นยังมีมูลค่าเพิ่มไม่สูงและไม่หลากหลาย
	๒) มีฐานอุตสาหกรรมขนาดใหญ่รองรับผลผลิตทางการเกษตร นำไปสู่กระบวนการของอุตสาหกรรมแปรรูป และอุตสาหกรรมฐานชีวภาพ ตามแนวทาง BCG Model และกำหนดเป้าหมายการพัฒนาเป็นเมืองอุตสาหกรรมเชิงนิเวศ	๒) การบริหารจัดการด้านการผลิตยังขาดประสิทธิภาพ ขาดการบูรณาการและการเชื่อมโยงตลาด (ขาดการวางแผนการผลิต)
ค่านิยมร่วม (Shared Values)	๑) มีประเพณีและวัฒนธรรมพื้นถิ่นหลากหลายที่ผสมผสานกันได้อย่างลงตัว เอื้อต่อการสร้างมูลค่าของการท่องเที่ยวเชิงเกษตร	๑) ขาดการส่งเสริมและพัฒนาแหล่งท่องเที่ยวเชิงเกษตร ยังไม่ได้รับการสนับสนุนอย่างจริงจัง
		๒) เกษตรกรยังคงมีค่านิยมในการทำเกษตรเชิงเดี่ยว มากกว่าการทำเกษตรแบบยั่งยืน

๒. การวิเคราะห์สภาพแวดล้อมภายนอกโดย PESTEL Analysis

๑. ปัจจัยด้านการเมืองและกฎหมาย (Political Factors) เช่น นโยบายของรัฐ ระบบการปกครอง เสถียรภาพ ด้านการเมือง ความร่วมมือระหว่างประเทศ

๒. ปัจจัยด้านเศรษฐกิจ (Economic Factors) เช่น การปรับอัตราภาษี อัตราดอกเบี้ย อัตราการจ้างงาน ภาวะทางเศรษฐกิจ

๓. ปัจจัยด้านสังคมและวัฒนธรรม (Social cultural Factors) เช่น เพศ อายุ ระดับการศึกษา ค่านิยมการบริโภคอุปโภค

๔. ปัจจัยด้านเทคโนโลยี (Technological Factors) เช่น เครื่องจักรกลทางการเกษตร เทคโนโลยีสารสนเทศ

๕. ปัจจัยด้านกฎหมาย (Law/Legal Factors) เช่น กฎหมายแรงงาน กฎหมายคุ้มครองผู้บริโภค ระเบียบข้อบังคับด้านธุรกิจ

๖. ปัจจัยด้านสิ่งแวดล้อม (Environment Factors) เช่น สภาพภูมิอากาศ ภูมิประเทศ ธรรมชาติ

ตารางที่ ๔๔ แสดงการวิเคราะห์สภาพแวดล้อมภายนอกโดย PESTEL Analysis

โอกาส (Opportunity)	อุปสรรค (Threats)
<u>ด้านการเมือง</u> ๑) ภาครัฐให้ความสำคัญและส่งเสริมสนับสนุนกับภาคเกษตรกรรมอย่างต่อเนื่อง	**<u>ด้านการเมือง</u>** ๑) ความไม่มั่นคงทางการเมืองการปกครองภายในประเทศ เป็นอุปสรรคต่อการค้าและการลงทุนของต่างชาติ
๒) นโยบายภาครัฐมีมาตรการจูงใจให้กับเกษตรกรมากขึ้น	๒) นโยบายบางนโยบายมีการเว้นระยะหรือไม่ต่อเนื่อง
๓) ภาครัฐสนับสนุนการพัฒนาเกษตรกรรุ่นใหม่ (เพื่อทดแทนแรงงานภาคเกษตร)	๓) ข้อเสนอแนะหรือแนวคิดจากเกษตรกรยังไม่ได้รับการตอบรับ
	๔) ภาครัฐยังมีช่องทางในการรับฟังความเห็นของเกษตรกร ไม่เพียงพอ
<u>ด้านเศรษฐกิจ</u> ๑) มีการร่วมลงทุนพัฒนาศูนย์กลางอุตสาหกรรมชีวภาพแบบครบวงจร (Nakhonsawan Biocomplex) โดยใช้เทคโนโลยีที่ทันสมัย มุ่งเน้นการสร้างมูลค่าเพิ่มให้กับสินค้าทางการเกษตร ต่อยอดสู่อุตสาหกรรมที่มีมูลค่าสูง BCG	**<u>ด้านเศรษฐกิจ</u>** ๑) มีข้อจำกัดในการเปิดเสรีการค้าระหว่างประเทศ ยกตัวอย่าง ต้นทุน มาตรฐานคุณภาพ และกฎหมาย เป็นต้น
๒) หน่วยงานภาครัฐ และเอกชน มีบทบาทในการช่วยเหลือสนับสนุนการผลิตสินค้าเกษตรและการตลาดของเกษตรกร เพื่อส่งผลผลิตออกไปยังทั่วประเทศและทั่วโลกได้	๒) ความผันผวนของสภาพเศรษฐกิจโลกมีผลกระทบต่อต้นทุนการผลิตในภาคเกษตร
๓) นครสวรรค์เป็นฐานเศรษฐกิจที่สำคัญของภาคเหนือโดย GDP ของนครสวรรค์ เป็น	๓) เกษตรกรยังไม่สามารถต่อรองราคาจำหน่ายผลผลิตได้

โอกาส (Opportunity)	อุปสรรค (Threats)
อันดับที่ ๓ ของภาคเหนือ	
	๔) ภาครัฐยังมีภาระในการช่วยเหลือด้านราคาผลผลิตของเกษตรกร
<u>ด้านสังคม</u> ๑) ความต้องการในการอุปโภค บริโภค สินค้าเกษตรที่มีคุณภาพและปลอดภัยเพิ่มมากขึ้น	**<u>ด้านสังคม</u>** ๑) เกษตรกรส่วนใหญ่ยึดติดทำเกษตรแบบดั้งเดิมมีการใช้สารเคมีและขาดทักษะความรู้ในการใช้เทคโนโลยีและนวัตกรรมสมัยใหม่
๒) ส่งเสริมและสนับสนุนให้เกษตรกรปลูกพืชเศรษฐกิจที่ตรงกับความต้องการของตลาด	
๓) แรงงานคืนถิ่นกลับมาประกอบอาชีพเกษตรกรรมในภูมิลำเนามากขึ้น	
<u>ด้านเทคโนโลยี</u> ๑) มีการพัฒนาเทคโนโลยีและนวัตกรรมทางด้านการเกษตรและการเพิ่มช่องทางการจำหน่ายสินค้าเกษตรที่หลากหลายผ่านช่องทางออนไลน์	**<u>ด้านเทคโนโลยี</u>** ๑) เกษตรกรไม่สามารถเข้าถึงเทคโนโลยีได้ เนื่องขาดการเข้าถึงแหล่งทุนจากเงินทุนและบางเทคโนโลยียังไม่ตอบโจทย์กับการใช้งานของเกษตรกรในพื้นที่ขนาดเล็ก
<u>ด้านสิ่งแวดล้อม</u> ๑) ทุกภาคส่วนตระหนักถึงความสำคัญในการทำการเกษตร ใช้ทรัพยากรอย่างคุ้มค่าและอนุรักษ์ทรัพยากรธรรมชาติและสิ่งแวดล้อม (BCG)	**<u>ด้านสิ่งแวดล้อม</u>** ๑) สภาพแวดล้อมและภัยธรรมชาติ ในปัจจุบันส่งผลกระทบต่อปริมาณและคุณภาพของผลผลิต รวมถึงการแพร่ระบาดโรคและแมลงศัตรู (พืช สัตว์ ประมง) ที่ทำให้รัฐต้องสูญเสียงบประมาณในการแก้ไขปัญหา
<u>ด้านกฎหมาย</u> ๑) มีกฎหมายคุ้มครองภาคการเกษตร (เกษตรพันธสัญญา)	**<u>ด้านกฎหมาย</u>** ๑) ผู้ประกอบการมีข้อจำกัดในการแปรรูปสินค้าเกษตร ๒) การขอรับรองมาตรฐานสินค้าของเกษตรในมาตรฐานอื่นๆ มีค่าใช้จ่ายสูงเกินกำลังของเกษตรกร

การจัดทำ TOWS Matrix เพื่อกำหนดประเด็นการพัฒนาเชิงรุก เชิงแก้ไข เชิงป้องกัน และเชิงรับ

ตารางที่ ๔๕ แสดงการจัดทำ TOWS Matrix เพื่อกำหนดประเด็นการพัฒนาเชิงรุก เชิงแก้ไข เชิงป้องกัน และเชิงรับ

ปัจจัยภายใน / ปัจจัยภายนอก	**จุดแข็ง (S)** **S๑ S๒ S๓ S๔ S๕ S๖ S๗ S๘ S๙ S๑๐** **S๑๑ S๑๒ S๑๓ S๑๔ S๑๕ S๑๖ S๑๗**	**จุดอ่อน (W)** **W๑ W๒ W๓ W๔ W๕ W๖ W๗** **W๘ W๙ W๑๐ W๑๑ W๑๒ W๑๓ W๑๔**
โอกาส (O) **O๑ O๒ O๓ O๔** **O๕ O๖ O๗ O๘** **O๙ O๑๐ O๑๑ O๑๒**	**ประเด็นการพัฒนาเชิงรุก (SO)** SO๑ = S๑+S๒+S๓+S๔+O๒+O๕+O๗+O๘+O๑๐ ส่งเสริมและพัฒนาการผลิตสินค้าเกษตรปลอดภัย การแปรรูป และการเชื่อมโยงตลาดตลอดห่วงโซ่อุปทาน ตามความเหมาะสมของพื้นที่และความพร้อมของเกษตรกร/กลุ่มเกษตรกร SO๒ = S๕+S๖+S๗+S๘+O๓+O๙ ส่งเสริมเกษตรกร พัฒนาเกษตรกรรุ่นใหม่ บุคลากรภาครัฐ บูรณาการร่วมกับสถาบันการศึกษาและภาคเอกชนในการพัฒนาการใช้เทคโนโลยีและนวัตกรรมด้านการเกษตร SO๓ = S๙+S๑๐+S๑๑+S๑๒+S๑๓+S๑๔+O๑๒ การเตรียมความพร้อมในการรับมือการเปลี่ยนแปลงของทรัพยากรธรรมชาติ สิ่งแวดล้อม บุคลากรด้านการเกษตร รวมถึงเทคโนโลยีสมัยใหม่ให้ทันต่อสถานการณ์ปัจจุบัน SO๔ = S๑๕+S๑๖+S๑๗+O๑+O๔+O๖+O๑๑ การพัฒนาและส่งเสริมการเกษตรในทุกด้าน เพื่อรองรับนโยบายการส่งเสริมให้นครสวรรค์ เป็นฐานอุตสาหกรรมชีวภาพตามแนวทาง BCG Model และเป็นศูนย์กลางการเชื่อมโยงการคมนาคมขนส่ง	**ประเด็นการพัฒนาเชิงแก้ไข (WO)** WO๑ = W๑+W๒+W๓+O๑+O๒+O๕+O๗+O๘+O๑๑ บริหารจัดการน้ำต้นทุน เพิ่มพื้นที่เก็บน้ำและบริหารจัดการดินอย่างเหมาะสม เพื่อใช้ทรัพยากรทางการเกษตรอย่างคุ้มค่าในการผลิตสินค้าเกษตรปลอดภัยได้มาตรฐาน ตรงกับความต้องการของตลาด WO๒ = W๔+W๗+W๘+W๑๐+W๑๑+W๑๒+O๓+O๙+O๑๐ ส่งเสริมและพัฒนาคนรุ่นใหม่ ให้เป็นเกษตรกรที่มีศักยภาพ เน้นการรวมกลุ่มที่เข้มแข็ง พร้อมเรียนรู้เทคโนโลยีในการผลิต แปรรูป การขายสินค้าทางออนไลน์ เพื่อลดปัญหาการขาดแคลนแรงงานภาคการเกษตร WO๓ = W๕+W๖+W๙+O๑๒ พัฒนาระบบการใช้เทคโนโลยีสารสนเทศในการจัดเก็บฐานข้อมูลด้านการเกษตร เพื่อให้เป็นข้อมูลเอกภาพและช่วยลดภารกิจของเจ้าหน้าที่โดยมีกฎหมายคุ้มครองข้อมูล WO๔ = W๑๓+W๑๔+O๔+O๖ สนับสนุนการพัฒนาแหล่งท่องเที่ยวเพื่อมุ่งเน้นการทำการเกษตรแบบยั่งยืน และพัฒนาต่อยอดสู่อุตสาหกรรมเกษตรชีวภาพ (BCG) ให้เป็นฐานเศรษฐกิจที่สำคัญของภาคเหนือ

ปัจจัยภายใน / ปัจจัยภายนอก	จุดแข็ง (S) S๑ S๒ S๓ S๔ S๕ S๖ S๗ S๘ S๙ S๑๐ S๑๑ S๑๒ S๑๓ S๑๔ S๑๕ S๑๖ S๑๗	จุดอ่อน (W) W๑ W๒ W๓ W๔ W๕ W๖ W๗ W๘ W๙ W๑๐ W๑๑ W๑๒ W๑๓ W๑๔
ภัยคุกคาม (T) **T๑ T๒ T๓ T๔ T๕** **T๖ T๗ T๘ T๙** **T๑๐ T๑๑ T๑๒ T๑๓**	**ประเด็นการพัฒนาเชิงป้องกัน (ST)** ST๑ = S๑+S๒+S๓+S๖+S๗+S๑๓+S๑๔+S๑๗+T๖+T๙+T๑๐+T๑๑ ส่งเสริมและพัฒนางานวิจัย และการใช้นวัตกรรม องค์ความรู้ ภูมิปัญญาทำการเกษตรตามแนวคิดการเกษตรสมัยใหม่ และยั่งยืนในการผลิตสินค้าเกษตรที่มีศักยภาพเหมาะสมกับพื้นที่ สภาพอากาศและต้านทานต่อโรคระบาด รองรับการเปลี่ยนแปลงของสภาพเศรษฐกิจโลก ST๒ = S๑๒+S๑๕+S๑๖+T๑+T๒+T๕+T๑๒+T๑๓ พัฒนาและส่งส่งเสริมเกษตรอุตสาหกรรม เกษตรแปรรูป เชื่อมโยงอุตสาหกรรมฐานชีวภาพและระบบขนส่งสินค้าทางการเกษตร เพื่อรองรับการเปิดการค้าเสรี การลงทุนและรองรับนโยบายของรัฐ ST๓ = S๔+S๕+S๘+S๙++S๑๐+S๑๑+T๓+T๔+T๗+T๘+T๑๗+T๑๘ เน้นการทำงานระหว่างบุคลากรภาครัฐ เอกชน สถานศึกษาและผู้นำ ในการบูรณาการร่วมกันส่งเสริมให้เกษตรกร/กลุ่มเกษตรกรมีความเข้มแข็งสามารถเข้าถึงได้ทุกพื้นที่ ผ่านช่องทางออนไลน์ พร้อมให้คำปรึกษาแก้ไขปัญหาได้ทันต่อสถานการณ์ จากผู้มีความรู้ความเชี่ยวชาญด้านต่างๆ	**ประเด็นการพัฒนาเชิงรับ (WT)** WT๑ = W๑+W๒+W๓+T๑+T๒+T๖+T๘+T๑๑ พัฒนาระบบชลประทานและส่งเสริมให้เกษตรกรเพิ่มพื้นที่กักเก็บน้ำพัฒนาทรัพยากรดินให้เหมาะสมกับทำการเกษตร เพื่อเตรียมรับมือกับความผันผวนของสภาพอากาศ ต้นทุนการผลิต ราคา และความไม่มั่นคงทางการเมือง WT๒ = W๕+W๖+W๙+T๓+T๔ พัฒนาระบบฐานข้อมูลด้านการเกษตรให้มีความทันสมัยใช้งานและเข้าถึงได้ง่าย ครอบคลุมทุกด้านในการผลิตสินค้าเกษตร WT๓ = W๔+W๗+W๘+W๑๐+W๑๓+W๑๔+T๕+T๗+T๙+T๑๐+T๑๒+T๑๓ พัฒนาการท่องเที่ยวเชิงเกษตร ถ่ายทอดองค์ความภูมิปัญญาให้กับเกษตรกรรุ่นใหม่ นำไปปรับใช้รวมกับเทคโนโลยี เพื่อเตรียมรับการเปิดเสรีการค้า

ส่วนที่ ๔
แผนพัฒนาการเกษตรและสหกรณ์ของจังหวัด

๑. เป้าหมายการพัฒนาด้านการเกษตรและสหกรณ์ของจังหวัด

"นครสวรรค์เมืองเกษตรมาตรฐาน เกษตรกรและสถาบันเกษตรกรเข้มแข็ง สู่เกษตรที่เป็นมิตรกับสิ่งแวดล้อม และการแปรรูปมูลค่าสูง ที่เชื่อมโยงอุตสาหกรรมฐานชีวภาพ"

๒. ตัวชี้วัดความสำเร็จตามเป้าหมายการพัฒนา

๒.๑ สหกรณ์ภาคการเกษตร/กลุ่มเกษตรกร และวิสาหกิจชุมชน ได้รับการยกระดับความเข้มแข็ง เพิ่มขึ้นร้อยละ ๑๐ ต่อปี

๒.๒ จำนวนไร่ ที่ได้รับรองมาตรฐานการผลิตทางเกษตรที่เหมาะสม (GAP) เพิ่มขึ้นร้อยละ ๑๐ ต่อปี

๒.๓ จำนวนพื้นที่ได้รับการสนับสนุนและพัฒนาปรับปรุงดินเพื่อการผลิตในพื้นที่ไม่เหมาะสมตาม Zoning by Agri-Map เพิ่มขึ้นไม่น้อยกว่า ๙,๐๐๐ ไร่ ต่อปี

๒.๔ จำนวนของเกษตรกร กลุ่มเกษตรกรนำเทคโนโลยีและนวัตกรรมมาปรับใช้การผลิตเพิ่มขึ้น ไม่น้อยกว่าจำนวน ๒,๐๐๐ รายต่อปี โดยค่าเป้าหมายรวม ๕ ปี ไม่น้อยกว่าจำนวน ๑๐,๐๐๐ ราย

๒.๕ พื้นที่การเกษตรได้รับประโยชน์จากการพัฒนาทรัพยากรดินและปรับปรุงแหล่งน้ำ เพิ่มขึ้นไม่น้อยกว่าจำนวน ๒๐,๐๐๐ ไร่ ต่อปี

๒.๖ จำนวนบุคลากรภาครัฐได้รับการพัฒนา ไม่น้อยกว่าร้อยละ ๒๐ ต่อปี โดยค่าเป้าหมายรวม ๕ ปี บุคลากรภาครัฐจะต้องได้รับการพัฒนา คิดเป็นร้อยละ ๑๐๐

๓. ประเด็นการพัฒนาด้านการเกษตรและสหกรณ์ของจังหวัด

ประเด็นการพัฒนาที่ ๑ : สร้างความเข้มแข็งให้กับเกษตรกรและสถาบันเกษตรกร

วัตถุประสงค์ : เพื่อให้เกษตรกรมีความเข้มแข็งและความมั่นคงในการประกอบอาชีพด้านการเกษตร

ค่าเป้าหมายและตัวชี้วัด: สหกรณ์ภาคการเกษตร/กลุ่มเกษตรกร และวิสาหกิจชุมชน ได้รับการยกระดับความเข้มแข็งเพิ่มขึ้น ร้อยละ ๑๐ ต่อปี

แนวทางการพัฒนา :

๑. พัฒนาเกษตรกรและสถาบันเกษตรกรสู่การเป็น เกษตรกรปราดเปรื่อง (Smart Farmer), องค์กรเกษตรกรต้นแบบ (Smart Group), องค์กรธุรกิจขนาดเล็ก/กลาง อัจฉริยะ (Smart Enterprise)

๒. ส่งเสริมการรวมกลุ่มเกษตรกรให้มีความเข้มแข็งและความมั่นคงในการทำการเกษตรและเพิ่มช่องทางการตลาดให้กับเกษตรกร

โครงการสำคัญ

๑. โครงการพัฒนาเกษตรกรปราดเปรื่อง (Smart Farmer)

๒. โครงการส่งเสริมอาสาสมัครเกษตร

๓. โครงการพัฒนาหมอดินอาสา

๔. โครงการส่งเสริมและพัฒนาสหกรณ์และกลุ่มเกษตรกร

ประเด็นการพัฒนาที่ ๒ : การเพิ่มประสิทธิภาพการผลิตและยกระดับมาตรฐานสินค้าเกษตรมูลค่าสูง และเกษตรแปรรูป

วัตถุประสงค์ : เพื่อลดต้นทุน เพิ่มผลผลิต มีคุณภาพมาตรฐาน เพิ่มมูลค่าสูง เชื่อมโยงตลาด

ค่าเป้าหมายและตัวชี้วัด :

๑. จำนวนไร่ ที่ได้รับรองมาตรฐานการผลิตทางเกษตรที่เหมาะสม (GAP) เพิ่มขึ้นร้อยละ ๑๐ ต่อปี

๒. จำนวนพื้นที่ได้รับการสนับสนุนและพัฒนาปรับปรุงดินเพื่อการผลิตในพื้นที่ไม่เหมาะสมตาม Zoning by Agri-Map เพิ่มขึ้นไม่น้อยกว่า ๙,๐๐๐ ไร่ ต่อปี

แนวทางการพัฒนา :

๑. พัฒนาประสิทธิภาพการผลิตและคุณภาพมาตรฐานสินค้า ตลอดโซ่อุปทานและสอดคล้องกับความต้องการของตลาด

๒. พัฒนาพื้นที่ภาคการเกษตรให้ปรับเปลี่ยนการผลิตสินค้าเกษตร ตามเขตความเหมาะสมของพืชเศรษฐกิจ (Zoning) เพื่อรองรับสู่อุตสาหกรรมฐานชีวภาพ

๓. ยกระดับมาตรฐานเกษตรสู่เกษตรเชิงรุก เน้นโมเดลเศรษฐกิจสู่การพัฒนาที่ยั่งยืน (BCG Model)

โครงการสำคัญ

๑. โครงการศูนย์เรียนรู้การเพิ่มประสิทธิภาพการผลิตสินค้าเกษตร

๒. โครงการพัฒนาศักยภาพกระบวนการผลิตสินค้าเกษตร

๓. โครงการยกระดับคุณภาพสินค้าเกษตรสู่มาตรฐาน

๔. โครงการบริหารจัดการการผลิตสินค้าเกษตรตามแผนที่เกษตรเพื่อการบริหารจัดการเชิงรุก (Agri-Map)

๕. โครงการเสริมสร้างศักยภาพการผลิตเมล็ดพันธุ์ข้าวของศูนย์ข้าวชุมชน

๖. โครงการระบบส่งเสริมเกษตรแบบแปลงใหญ่

๗. โครงการขับเคลื่อนการเกษตรระดับหมู่บ้านสู่การผลติสินค้าเกษตรมูลค่าสูง

ประเด็นการพัฒนาที่ ๓ : การเพิ่มความสามารถในการแข่งขันภาคการเกษตรด้วยเทคโนโลยีและนวัตกรรม

วัตถุประสงค์ : เพื่อส่งเสริมให้เกษตรกรปรับเปลี่ยนการทำการเกษตรแบบดั้งเดิมเป็น SMARTFARM เพิ่มมากขึ้น

ค่าเป้าหมายและตัวชี้วัด: จำนวนของเกษตรกร กลุ่มเกษตรกรนำเทคโนโลยีและนวัตกรรมมาปรับใช้การผลิตเพิ่มขึ้น ไม่น้อยกว่าจำนวน ๒,๐๐๐ รายต่อปี โดยค่าเป้าหมายรวม ๕ ปี ไม่น้อยกว่าจำนวน ๑๐,๐๐๐ ราย

แนวทางการพัฒนา : นำงานวิจัย เทคโนโลยีและนวัตกรรม มาพัฒนากระบวนการผลิตสินค้าและบริการด้านการเกษตรให้มีคุณภาพมาตรฐาน ตลอดโซ่อุปทาน เพื่อให้สอดคล้องกับความต้องการของตลาด

โครงการสำคัญ

๑. โครงการส่งเสริมและพัฒนาต้นแบบเกษตรอัจฉริยะ

๒. โครงการส่งเสริมการใช้เครื่องจักรกลทางการเกษตร

๓. แผนงานการขับเคลื่อนศูนย์เทคโนโลยีเกษตรและ นวัตกรรม (Agritech and Innovation Center : AIC)

ประเด็นการพัฒนาที่ ๔ : บริหารจัดการทรัพยากรการเกษตรและสิ่งแวดล้อมอย่างสมดุลและยั่งยืน

วัตถุประสงค์ : การพัฒนาปรับปรุงทรัพยากรดินและน้ำ ได้รับให้มีความเหมาะสมกับภาคการเกษตรเพื่อเพิ่มผลผลิตและใช้ประโยชน์อย่างยั่งยืน

ค่าเป้าหมายและตัวชี้วัด : พื้นที่การเกษตรได้รับประโยชน์จากการพัฒนาทรัพยากรดินและปรับปรุงแหล่งน้ำ เพิ่มขึ้นไม่น้อยกว่าจำนวน ๒๐,๐๐๐ ไร่ ต่อปี

แนวทางการพัฒนา

๑. พัฒนา/ปรับปรุง ทรัพยากรดินและน้ำ ให้เหมาะสมสำหรับภาคการเกษตรการตลอดการใช้ประโยชน์อย่างคุ้มค่าและยั่งยืน

๒. ส่งเสริมพัฒนาพื้นที่เกษตรเชิงเดียวสู่พื้นที่เกษตรกรรมยั่งยืน

โครงการสำคัญ

๑. โครงการส่งเสริมการหยุดเผาในพื้นที่การเกษตร

๒. โครงการพัฒนาเกษตรกรรมยั่งยืน

๓. โครงการอันเนื่องมาจากพระราชดำริ

๔. โครงการฟื้นฟูและป้องกันการชะล้างพังทลายของดิน

๕. โครงการจัดหาแหล่งน้ำและ เพิ่มพื้นที่ชลประทาน

๖. โครงการก่อสร้าง แหล่งน้ำใน ไร่ นา นอกเขตชลประทาน

๗. โครงการส่งเสริมการเพิ่มประสิทธิภาพการใช้น้ำ ในระดับไร่นา

๘. โครงการพัฒนาเกษตรกรรมยั่งยืน

ประเด็นการพัฒนาที่ ๕ : พัฒนาระบบบริหารจัดการภาครัฐ

วัตถุประสงค์ : เพื่อพัฒนาบุคลากรภาครัฐอย่างต่อเนื่อง

ค่าเป้าหมายและตัวชี้วัด :

๑. จำนวนบุคลากรภาครัฐได้รับการพัฒนา ไม่น้อยกว่าร้อยละ ๒๐ ต่อปี โดยค่าเป้าหมายรวม ๕ ปี บุคลากรภาครัฐจะต้องได้รับการพัฒนา คิดเป็นร้อยละ ๑๐๐

๒. บูรณาการมีส่วนร่วมกับหน่วยงานภาครัฐและเอกชนเพิ่มขึ้น

แนวทางการพัฒนา :

๑. พัฒนาบุคลากรให้เป็นผู้ที่มีความรู้ความสามารถในการขับเคลื่อนงานของรัฐ (Smart Officer)

๒. เชื่อมโยงระบบการทำงานของทุกหน่วยงานในและนอกกระทรวงเกษตรและสหกรณ์

โครงการสำคัญ

แผนงานพัฒนาบุคลากรภาครัฐ

- Smart Officer
- e-Service

๔. แผนที่แสดงความสอดคล้องของแผนพัฒนาการเกษตรและสหกรณ์ของจังหวัด ระยะ ๕ ปี (พ.ศ. ๒๕๖๖ - ๒๕๗๐) กับแผน ๓ ระดับ

แผนระดับ ๑	**ยุทธศาสตร์ชาติ** ด้านการสร้างความสามารถในการแข่งขัน (หลัก) **เป้าหมาย** ๑) ประเทศไทยเป็นประเทศที่พัฒนาแล้ว เศรษฐกิจเติบโตอย่างมีเสถียรภาพและยั่งยืน ๒) ประเทศไทยมีขีดความสามารถในการแข่งขันสูงขึ้น **ประเด็น** ๑) การเกษตรสร้างมูลค่า ประเด็นย่อย ๑.๑ เกษตรปลอดภัย ๑.๒ เกษตรชีวภาพ ๑.๓ เกษตรอัจฉริยะ ๒) พัฒนาเศรษฐกิจบนพื้นฐานผู้ประกอบการยุคใหม่ ประเด็นย่อย ๑.๑ สร้างโอกาสเข้าถึงตลาด ๓) การบรรลุเป้าหมายตามยุทธศาสตร์ชาติ	**ยุทธศาสตร์ชาติ** ด้านการสร้างโอกาสและความเสมอภาคทางสังคม (รอง) **เป้าหมาย** เพิ่มขีดความสามารถของชุมชนท้องถิ่นในการพัฒนา การพึ่งตนเองและการจัดการตนเอง เพื่อสร้างสังคมคุณภาพ **ประเด็น** ๑) การเพิ่มขีดความสามารถของชุมชนท้องถิ่นในการพัฒนา การพึ่งตนเองและการจัดการตนเอง ประเด็นย่อย ๑.๑ ส่งเสริมการปรับพฤติกรรมในระดับครัวเรือน ให้มีขีดความสามารถในการจัดการวางแผนชีวิต สุขภาพ ครอบครัว การเงินและอาชีพ ๑.๒ สร้างภูมิคุ้มกันทางปัญญาให้กับชุมชน

แผนระดับ ๒	**แผนแม่บทภายใต้ยุทธศาสตร์ชาติ** **ประเด็น** การเกษตร ● เป้าหมายประเด็นของแผนแม่บทฯ เป้าหมายที่ ๑ ผลิตภัณฑ์มวลรวมในประเทศในสาขาเกษตรเพิ่มขึ้น เป้าหมายที่ ๒ ผลิตภาพการผลิตของภาคเกษตรเพิ่มขึ้น ● แผนย่อยของแผนแม่บทฯ แผนย่อยที่ ๒ เกษตรปลอดภัย - เป้าหมายแผนย่อย สินค้าเกษตรปลอดภัยมีมูลค่าเพิ่มขึ้น	**แผนการปฏิรูปประเทศ** ด้านเศรษฐกิจ **เรื่อง/ประเด็นการปฏิรูป** **- เรื่อง** การเพิ่มความสามารถในการแข่งขันของประเทศ **- ประเด็น** ผลิตภาพ - เพิ่มผลผลิตและศักยภาพในการแข่งขันของอุตสาหกรรมหลัก (อุตสาหกรรมเกษตร อาทิ อุตสาหกรรมชีวภาพ)	**แผนพัฒนาเศรษฐกิจและสังคมแห่งชาติ** ● เป้าหมายหลัก การปรับโครงสร้างการผลิตสู่เศรษฐกิจฐานนวัตกรรม โดยมุ่งยกระดับขีดความสามารถในการแข่งขันของภาคผลิตและบริการสำคัญ ● หมุดหมายที่ ๑ ไทยเป็นประเทศชั้นนำด้านสินค้าเกษตรและเกษตรแปรรูปมูลค่าสูง - เป้าหมายระดับหมุดหมาย มูลค่าเพิ่มของสินค้าเกษตรและเกษตรแปรรูปสูงขึ้น	**นโยบายและแผนระดับชาติว่าด้วยความมั่นคงแห่งชาติ** ● นโยบายความมั่นคงแห่งชาติที่ ๑๑ ● แผนระดับชาติว่าด้วยความมั่นคงแห่งชาติรองรับนโยบายที่ ๑๑ การบริหารจัดการทรัพยากรธรรมชาติและสิ่งแวดล้อมเพื่อเป็นรากฐานการพัฒนาอย่างสมดุลและยั่งยืน

แผนระดับ ๒	**แผนแม่บทภายใต้ยุทธศาสตร์ชาติ** **ประเด็น** การเกษตร - แนวทางการพัฒนา ๑) สนับสนุนการบริหารจัดการทรัพยากรทางเกษตรและระบบการผลิตที่เป็นมิตรต่อสิ่งแวดล้อม ๒) ส่งเสริมและสนับสนุนเกษตรกร ชุมชน ท้องถิ่น รวมถึงผู้ประกอบการให้สามารถผลิตสินค้าเกษตรและอาหารที่มีคุณภาพมาตรฐาน แผนย่อยที่ ๓ เกษตรชีวภาพ - เป้าหมายแผนย่อย สินค้าเกษตรชีวภาพมีมูลค่าเพิ่มขึ้น - แนวทางการพัฒนา ส่งเสริมและสนับสนุนการผลิต การแปรรูป และการพัฒนาสินค้าเกษตรและผลิตภัณฑ์จากฐานเกษตรกรรม และฐานทรัพยากรชีวภาพ แผนย่อยที่ ๕ เกษตรอัจฉริยะ - เป้าหมายแผนย่อย สินค้าที่ได้จากเทคโนโลยีสมัยใหม่/อัจฉริยะมีมูลค่าเพิ่มขึ้น - แนวทางการพัฒนา พัฒนาศักยภาพเกษตรกรในการเข้าถึงและใช้ประโยชน์จากเทคโนโลยีและนวัตกรรมทางการเกษตร เป็นมิตรกับสิ่งแวดล้อม		**แผนพัฒนาเศรษฐกิจและสังคมแห่งชาติ** - กลยุทธ์ที่ ๑ การประยุกต์ใช้เทคโนโลยีและนวัตกรรมแบบมุ่งเป้า กลยุทธ์ย่อยที่ ๑.๒ ส่งเสริมและขยายผลงานวิจัยจากหน่วยงานวิจัย • หมุดหมายที่ ๑๑ ไทยสามารถลดความเสี่ยงและผลกระทบจากภัยธรรมชาติและการเปลี่ยนแปลงสภาพภูมิอากาศ - เป้าหมายระดับหมุดหมาย ความเสี่ยงจากภัยธรรมชาติและการเปลี่ยนแปลงสภาพภูมิอากาศลดลง - กลยุทธ์ที่ ๑ การป้องกันและลดผลกระทบจากภัยธรรมชาติและการเปลี่ยนแปลงสภาพภูมิอากาศในพื้นที่สำคัญ กลยุทธ์ย่อยที่ ๑.๒ ระบุพื้นที่สำคัญที่ได้รับผลกระทบจากภัยธรรมชาติและการเปลี่ยนแปลงสภาพภูมิอากาศจำแนกตามประเภทภัย โดยการบูรณาการข้อมูลที่เกี่ยวข้องและแผนที่เสี่ยงภัยของภัยแต่ละประเภท เพื่อจัดทำแผนในการป้องกันและแก้ไขปัญหา	

แผนระดับ ๓	**เป้าหมายและแนวทางการพัฒนาภาคเหนือ** มุ่งสู่การพัฒนาเป็น "ฐาน เศรษฐกิจ สร้างสรรค์ของประเทศ" ตามแนวคิดเศรษฐกิจสร้างสรรค์ สานสัมพันธ์ระหว่างพื้นที่ สุขภาวะดี วิถีชีวิตยั่งยืน (จังหวัดนครสวรรค์ มีการส่งเสริมและสนับสนุนพัฒนาการผลิตตามระบบเกษตรกรรมยั่งยืน เชื่อมโยงสู่อุตสาหกรรมแปรรูปมูลค่าสูง)	**แผนพัฒนากลุ่มจังหวัดภาคเหนือตอนล่าง ๒** "ยกระดับสินค้าเกษตรปลอดภัยที่มีนวัตกรรม แหล่งอุตสาหกรรมฐานชีวภาพ เสริมสร้างศักยภาพการท่องเที่ยวและบริการ เป็นศูนย์กลางการค้าการลงทุน เชื่อมโยงเศรษฐกิจภูมิภาคสู่การพัฒนาอย่างยั่งยืน" (จังหวัดนครสวรรค์ ส่งเสริมและสนับสนุนการยกระดับภาคการเกษตรสู่เกษตรแปรรูปมูลค่าสูงและเชื่อมโยงสู่อุตสาหกรรมฐานชีวภาพ)	**แผนพัฒนาจังหวัดนครสวรรค์** "นครสวรรค์เมืองอัจฉริยะฐานการผลิตสินค้าเกษตรมูลค่าสูงต่อยอดสู่อุตสาหกรรมชีวภาพ ศูนย์กลางการค้าการลงทุน ระบบโลจิสติกส์และบริการทางสุขภาพบนฐานการพัฒนาอย่างยั่งยืน" (หน่วยงานราชการในสังกัดกระทรวงเกษตรและสหกรณ์ของจังหวัดนครสวรรค์ มีส่วนสำคัญในการขับเคลื่อน ประเด็นการพัฒนาและเป้าหมายของจังหวัด)	**แผนปฏิบัติการด้านการเกษตรและสหกรณ์ พ.ศ. ๒๕๖๖ - ๒๕๗๐** "เกษตรกรมีคุณภาพชีวิตที่ดี มีรายได้เพิ่มขึ้นไม่น้อยกว่าร้อยละ ๑๐ ต่อปี" (หน่วยงานราชการในสังกัดกระทรวงเกษตรและสหกรณ์ของจังหวัดนครสวรรค์ มีส่วนสำคัญในการขับเคลื่อนแผนงาน/โครงการภาคการเกษตรให้เป็นไปตามเป้าหมายที่กำหนด)	**แผนปฏิบัติการด้านการขับเคลื่อนการพัฒนาประเทศไทยด้วยโมเดลเศรษฐกิจ BCG** "เศรษฐกิจเติบโตอย่างมีคุณภาพและยั่งยืน ประชาชนมีรายได้ดี คุณภาพชีวิตดี รักษาและฟื้นฟูฐานทรัพยากร จากความหลากหลายทางชีวภาพให้มีคุณภาพที่ดี ด้วยการใช้ความรู้ เทคโนโลยี และนวัตกรรม"	**แผนปฏิบัติการด้านเกษตรอินทรีย์ พ.ศ. ๒๕๖๖ - ๒๕๗๐** "ประเทศไทยเป็นผู้นำเกษตรอินทรีย์ของภูมิภาคอาเซียน บนพื้นฐานการพัฒนาที่ยั่งยืนภายในปี ๒๕๗๐"

สาระสำคัญแผนพัฒนาการเกษตรและสหกรณ์ของจังหวัด	**เป้าหมายการพัฒนาด้านการเกษตรและสหกรณ์ของจังหวัด** "นครสวรรค์เมืองเกษตรมาตรฐาน เกษตรกรและสถาบันเกษตรกรเข้มแข็ง สู่เกษตรแปรรูปมูลค่าสูงและเชื่อมโยงสู่อุตสาหกรรมชีวภาพ"	**ตัวชี้วัดความสำเร็จตามเป้าหมายการพัฒนา (ให้ระบุทั้งตัวชี้วัดและค่าเป้าหมาย)** ๑) สหกรณ์ภาคการเกษตร/กลุ่มเกษตรกร และวิสาหกิจชุมชน ได้รับการยกระดับความเข้มแข็ง เพิ่มขึ้นร้อยละ๑๐ ต่อปี ๒) จำนวนไร่ ที่ได้รับรองมาตรฐานการผลิตทางเกษตรที่เหมาะสม (GAP) หรือมาตรฐานอื่น เพิ่มขึ้นร้อยละ ๑๐ ต่อปี ๓) จำนวนพื้นที่ได้รับการสนับสนุนและพัฒนาปรับปรุงดินเพื่อการผลิตในพื้นที่ไม่เหมาะสมตาม Zoning by Agri-Map เพิ่มขึ้นไม่น้อยกว่า ๙,๐๐๐ ไร่ ต่อปี ๔) จำนวนของเกษตรกร กลุ่มเกษตรกรนำเทคโนโลยีและนวัตกรรมมาปรับใช้การผลิตเพิ่มขึ้น ไม่น้อยกว่าจำนวน ๒,๐๐๐ รายต่อปี โดยค่าเป้าหมายรวม ๕ ปี จะมีเกษตรกรและกลุ่มเกษตรกร นำเทคโนโลยีและนวัตกรรมมาปรับใช้การผลิตเพิ่มขึ้น ไม่น้อยกว่าจำนวน ๑๐,๐๐๐ ราย ๕) พื้นที่การเกษตรได้รับประโยชน์จากการพัฒนาทรัพยากรดินและปรับปรุงแหล่งน้ำ เพิ่มขึ้นไม่น้อยกว่าจำนวน ๒๐,๐๐๐ ไร่ ต่อปี ๖) จำนวนบุคลากรภาครัฐได้รับการพัฒนา ไม่น้อยกว่าร้อยละ ๒๐ ต่อปี โดยค่าเป้าหมายรวม ๕ ปี บุคลากรภาครัฐจะต้องได้รับการพัฒนา คิดเป็นร้อยละ ๑๐๐

ประเด็นการพัฒนาด้านการเกษตรและสหกรณ์ของจังหวัด	**ประเด็นการพัฒนาที่ ๑** สร้างความเข้มแข็งให้กับเกษตรกรและสถาบันเกษตรกร	**ประเด็นการพัฒนาที่ ๒** การเพิ่มประสิทธิภาพการผลิตและยกระดับมาตรฐานสินค้าเกษตรมูลค่าสูง และเกษตรแปรรูป	**ประเด็นการพัฒนาที่ ๓** การเพิ่มความสามารถในการแข่งขันภาคการเกษตรด้วยเทคโนโลยีและนวัตกรรม	**ประเด็นการพัฒนาที่ ๔** บริหารจัดการทรัพยากรการเกษตรและสิ่งแวดล้อมอย่างสมดุลและยั่งยืน	**ประเด็นการพัฒนาที่ ๕** พัฒนาระบบบริหารจัดการภาครัฐ
	⬇	⬇	⬇	⬇	⬇
โครงการสำคัญ	(๔ โครงการหลัก) ๑. โครงการพัฒนาเกษตรกรปราดเปรื่อง (Smart Farmer) ๒. โครงการส่งเสริมอาสาสมัครเกษตร ๓. โครงการพัฒนาหมอดินอาสา ๔. โครงการส่งเสริมและพัฒนาสหกรณ์และกลุ่มเกษตรกร	(๗ โครงการหลัก) ๑. โครงการศูนย์เรียนรู้การเพิ่มประสิทธิภาพการผลิตสินค้าเกษตร ๒. โครงการพัฒนาศักยภาพกระบวนการผลิตสินค้าเกษตร ๓. โครงการยกระดับคุณภาพสินค้าเกษตรสู่มาตรฐาน ๔. โครงการบริหารจัดการการผลิตสินค้าเกษตรตามแผนที่เกษตรเพื่อการบริหารจัดการเชิงรุก (Agri-Map) ๕. โครงการเสริมสร้างศักยภาพการผลิตเมล็ดพันธุ์ข้าวของศูนย์ข้าวชุมชน ๖. โครงการระบบส่งเสริมเกษตรแบบแปลงใหญ่ ๗. โครงการขับเคลื่อนการเกษตรระดับหมู่บ้าน สู่การผลติสินค้าเกษตรมูลค่าสูง	(๓ โครงการหลัก) ๑. โครงการส่งเสริมและพัฒนาต้นแบบเกษตรอัจฉริยะ ๒. โครงการส่งเสริมการใช้เครื่องจักรกลทางการเกษตร ๓. แผนงานการขับเคลื่อนศูนย์เทคโนโลยีเกษตรและนวัตกรรม (Agritech and Innovation Center : AIC)	(๘ โครงการหลัก) ๑. โครงการส่งเสริมการหยุดเผาในพื้นที่การเกษตร ๒. โครงการพัฒนาเกษตรกรรมยั่งยืน ๓. โครงการอันเนื่องมาจากพระราชดำริ ๔. โครงการฟื้นฟูและป้องกันการชะล้างพังทลายของดิน ๕. โครงการจัดหาแหล่งน้ำและเพิ่มพื้นที่ชลประทาน ๖. โครงการก่อสร้าง แหล่งน้ำในไร่ นา นอกเขตชลประทาน ๗. โครงการส่งเสริมการเพิ่มประสิทธิภาพการใช้น้ำในระดับไร่นา ๘. โครงการพัฒนาเกษตรกรรมยั่งยืน	(๑ แผนงานหลัก) ๑. แผนงานพัฒนาบุคลากรภาครัฐ - Smart Officer - e-Service

แบบ กษ.๑

๕. แบบฟอร์มสรุปโครงการด้านการเกษตรและสหกรณ์ที่สำคัญของจังหวัด (พ.ศ. ๒๕๖๖ - พ.ศ. ๒๕๗๐)

เป้าหมายการพัฒนาด้านการเกษตรและสหกรณ์ของจังหวัด : นครสวรรค์

ประเด็นการพัฒนา	ตัวชี้วัดของประเด็นการพัฒนา	ค่าเป้าหมาย					
		พ.ศ. ๒๕๖๖	พ.ศ. ๒๕๖๗	พ.ศ. ๒๕๖๘	พ.ศ. ๒๕๖๙	พ.ศ. ๒๕๗๐	รวม ๕ ปี
ประเด็นการพัฒนาที่ ๑ สร้างความเข้มแข็งให้กับเกษตรกรและสถาบันเกษตรกร	ตชว. ๑ สหกรณ์ภาคการเกษตร/กลุ่มเกษตรกร และวิสาหกิจชุมชน ได้รับการยกระดับความเข้มแข็ง เพิ่มขึ้นร้อยละ ๑๐ ต่อปี	๕๒	๕๘	๗๒	๕๒	๕๒	๒๘๖
ประเด็นการพัฒนาที่ ๒ การเพิ่มประสิทธิภาพการผลิตและยกระดับมาตรฐานสินค้าเกษตรมูลค่าสูง และเกษตรแปรรูป	ตชว. ๑ จำนวนไร่ ที่ได้รับรองมาตรฐานการผลิตทางเกษตรที่เหมาะสม (GAP) เพิ่มขึ้นร้อยละ ๑๐ ต่อปี	๕๒	๒๖	๔๔	๕๒	๕๒	๒๒๖
	ตชว. ๒ จำนวนพื้นที่ได้รับการสนับสนุนและพัฒนาปรับปรุงดินเพื่อการผลิตในพื้นที่ไม่เหมาะสมตาม Zoning by Agri-Map เพิ่มขึ้นไม่น้อยกว่า ๙,๐๐๐ ไร่ ต่อปี	๑๐	๓	๑๒	๑๐	๑๐	๔๕
ประเด็นการพัฒนาที่ ๓	ตชว. ๑ จำนวนของเกษตรกร กลุ่มเกษตรกรนำเทคโนโลยีและนวัตกรรม	๓๙	๑๓	๑๑	๓๙	๓๙	๑๔๑

ประเด็นการพัฒนา	ตัวชี้วัดของประเด็นการพัฒนา	ค่าเป้าหมาย					
		พ.ศ. ๒๕๖๖	พ.ศ. ๒๕๖๗	พ.ศ. ๒๕๖๘	พ.ศ. ๒๕๖๙	พ.ศ. ๒๕๗๐	รวม ๕ ปี
การเพิ่มความสามารถในการแข่งขันภาคการเกษตรด้วยเทคโนโลยีและนวัตกรรม	มาปรับใช้การผลิตเพิ่มขึ้นไม่น้อยกว่าจำนวน ๒,๐๐๐ รายต่อปี โดยค่าเป้าหมายรวม ๕ ปี จะมีเกษตรกรและกลุ่มเกษตรกรนำเทคโนโลยีและนวัตกรรมมาปรับใช้การผลิตเพิ่มขึ้น ไม่น้อยกว่าจำนวน ๑๐,๐๐๐ ราย						
ประเด็นการพัฒนาที่ ๔ บริหารจัดการทรัพยากรการเกษตรและสิ่งแวดล้อมอย่างสมดุลและยั่งยืน	ตชว. ๑ พื้นที่การเกษตรได้รับประโยชน์จากการพัฒนาทรัพยากรดินและปรับปรุงแหล่งน้ำ เพิ่มขึ้นไม่น้อยกว่าจำนวน ๒๐,๐๐๐ ไร่ ต่อปี	**๒๖**	**๓๗**	**๖๔**	**๒๖**	**๒๖**	**๑๗๙**
ประเด็นการพัฒนาที่ ๕ พัฒนาระบบบริหารจัดการภาครัฐ	ตชว. ๑ จำนวนบุคลากรภาครัฐได้รับการพัฒนาไม่น้อยกว่าร้อยละ ๒๐ ต่อปี โดยค่าเป้าหมายรวม ๕ ปี บุคลากรภาครัฐจะต้องได้รับการพัฒนา คิดเป็นร้อยละ ๑๐๐	**๒๔**	**๒๔**	**๔**	**๒๔**	**๒๔**	**๑๐๐**
	ตชว.๒ บูรณาการ มีส่วนร่วมกับหน่วยงานภาครัฐและเอกชนเพิ่มขึ้น	**๒๔**	**๒๔**	**๒๔**	**๒๔**	**๒๔**	**๑๒๐**

ลำดับที่	ประเด็นการพัฒนา	หน่วยงาน	แหล่งงบประมาณ	ค่าเป้าหมาย					
				พ.ศ. ๒๕๖๖	พ.ศ. ๒๕๖๗	พ.ศ. ๒๕๖๘	พ.ศ. ๒๕๖๙	พ.ศ. ๒๕๗๐	รวม ๕ ปี
ประเด็นการพัฒนาที่ ๑ สร้างความเข้มแข็งให้กับเกษตรกรและสถาบันเกษตรกร									
๑	โครงการพัฒนาเกษตรกรรมยั่งยืน	ศูนย์เมล็ดพันธุ์ข้าวนครสวรรค์	งบปกติ	๖,๐๐๐.๐๐	๖,๐๐๐.๐๐	๖,๐๐๐.๐๐	๖,๐๐๐.๐๐	๖,๐๐๐.๐๐	**๓๐,๐๐๐.๐๐**
๒	โครงการระบบส่งเสริมการเกษตรแบบแปลงใหญ่	ศูนย์เมล็ดพันธุ์ข้าวนครสวรรค์	งบปกติ	๕๑๙,๒๐๐.๐๐	๕๑๙,๒๐๐.๐๐	๕๑๙,๒๐๐.๐๐	๕๑๙,๒๐๐.๐๐	๕๑๙,๒๐๐.๐๐	**๒,๕๙๖,๐๐๐.๐๐**
๓	โครงการพัฒนาเกษตรกรปราดเปรื่อง	ศูนย์เมล็ดพันธุ์ข้าวนครสวรรค์	งบปกติ	๑๙,๐๐๐.๐๐	๑๙,๐๐๐.๐๐	๑๙,๐๐๐.๐๐	๑๙,๐๐๐.๐๐	๑๙,๐๐๐.๐๐	**๙๕,๐๐๐.๐๐**
๔	โครงการการยกระดับการพัฒนาหมอดินอาสาเพื่อมีส่วนร่วมและศูนย์ปฏิบัติการพัฒนาที่ดิน	สถานีพัฒนาที่ดินนครสวรรค์	งบปกติ	๖๒๗,๘๐๐.๐๐	๖๒๗,๘๐๐.๐๐	๖๒๗,๘๐๐.๐๐	๖๒๗,๘๐๐.๐๐	๖๒๗,๘๐๐.๐๐	**๓,๑๓๙,๐๐๐.๐๐**
๕	โครงการบริหารจัดการที่ดินเอกชน (จัดหาที่ดินเอกชน)	สำนักงานการปฏิรูปที่ดินจังหวัดนครสวรรค์	งบปกติ	๖,๘๗๕.๐๐	๖,๘๗๕.๐๐	๖,๘๗๕.๐๐	๖,๘๗๕.๐๐	๖,๘๗๕.๐๐	**๓๔,๓๗๕.๐๐**
๖	โครงการพัฒนาเกษตรกรรมยั่งยืน	สำนักงานการปฏิรูปที่ดินจังหวัดนครสวรรค์	งบปกติ	๑๓,๓๘๐.๐๐	๑๓,๓๘๐.๐๐	๑๓,๓๘๐.๐๐	๑๓,๓๘๐.๐๐	๑๓,๓๘๐.๐๐	**๖๖,๙๐๐.๐๐**
๗	โครงการระบบส่งเสริมเกษตรแบบแปลงใหญ่	สำนักงานการปฏิรูปที่ดินจังหวัดนครสวรรค์	งบปกติ	๒๘๑,๒๐๐.๐๐	๒๘๑,๒๐๐.๐๐	๒๘๑,๒๐๐.๐๐	๒๘๑,๒๐๐.๐๐	๒๘๑,๒๐๐.๐๐	**๑,๔๐๖,๐๐๐.๐๐**
๘	โครงการพัฒนาเกษตรปราดเปรื่อง (Smart Farmer)	สำนักงานการปฏิรูปที่ดินจังหวัดนครสวรรค์	งบปกติ	๒๓,๐๐๐.๐๐	๒๓,๐๐๐.๐๐	๒๓,๐๐๐.๐๐	๒๓,๐๐๐.๐๐	๒๓,๐๐๐.๐๐	**๑๑๕,๐๐๐.๐๐**
๙	โครงการจัดที่ดินเพื่อเกษตรกรรม	สำนักงานการปฏิรูปที่ดินจังหวัดนครสวรรค์	งบปกติ	๑,๗๘๐,๖๖๐.๐๐	๑,๗๘๐,๖๖๐.๐๐	๑,๗๘๐,๖๖๐.๐๐	๑,๗๘๐,๖๖๐.๐๐	๑,๗๘๐,๖๖๐.๐๐	**๘,๙๐๓,๓๐๐.๐๐**
๑๐	โครงการพัฒนาผู้แทนเกษตรกร	สำนักงานการปฏิรูปที่ดินจังหวัดนครสวรรค์	งบปกติ	๒๙,๕๐๐.๐๐	๒๙,๕๐๐.๐๐	๒๙,๕๐๐.๐๐	๒๙,๕๐๐.๐๐	๒๙,๕๐๐.๐๐	**๑๔๗,๕๐๐.๐๐**
๑๑	โครงการแผนที่แปลงที่ดินตามมาตรฐาน RTK GNSS Network	สำนักงานการปฏิรูปที่ดินจังหวัดนครสวรรค์	งบอื่นๆ	๓๐๘,๖๐๕.๐๐	๓๐๘,๖๐๕.๐๐	๓๐๘,๖๐๕.๐๐	๓๐๘,๖๐๕.๐๐	๓๐๘,๖๐๕.๐๐	**๑,๕๔๓,๐๒๕.๐๐**
๑๒	โครงการตรวจสอบที่ดิน	สำนักงานการปฏิรูปที่ดินจังหวัดนครสวรรค์	งบอื่นๆ	๔๑๙,๖๗๕.๐๐	๔๑๙,๖๗๕.๐๐	๔๑๙,๖๗๕.๐๐	๔๑๙,๖๗๕.๐๐	๔๑๙,๖๗๕.๐๐	**๒,๐๙๘,๓๗๕.๐๐**
๑๓	โครงการจัดที่ดินเพื่อเกษตรกรรม	สำนักงานการปฏิรูปที่ดินจังหวัดนครสวรรค์	งบอื่นๆ	๑,๑๙๓,๘๒๕.๐๐	๑,๑๙๓,๘๒๕.๐๐	๑,๑๙๓,๘๒๕.๐๐	๑,๑๙๓,๘๒๕.๐๐	๑,๑๙๓,๘๒๕.๐๐	**๕,๙๖๙,๑๒๕.๐๐**
๑๔	โครงการบริหารจัดการที่ดินเอกชน (๗ กิจกรรม)	สำนักงานการปฏิรูปที่ดินจังหวัดนครสวรรค์	งบอื่นๆ	๒๑๗,๘๐๐.๐๐	๒๑๗,๘๐๐.๐๐	๒๑๗,๘๐๐.๐๐	๒๑๗,๘๐๐.๐๐	๒๑๗,๘๐๐.๐๐	**๑,๐๘๙,๐๐๐.๐๐**
๑๕	โครงการจัดที่ดินชุมชนในเขตปฏิรูปที่ดิน	สำนักงานการปฏิรูปที่ดินจังหวัดนครสวรรค์	งบอื่นๆ	๕๕๙,๔๙๐.๐๐	๕๕๙,๔๙๐.๐๐	๕๕๙,๔๙๐.๐๐	๕๕๙,๔๙๐.๐๐	๕๕๙,๔๙๐.๐๐	**๒,๗๙๗,๔๕๐.๐๐**
๑๖	โครงการพัฒนาเกษตรกรรมยั่งยืน	สำนักงานการปฏิรูปที่ดินจังหวัดนครสวรรค์	งบอื่นๆ	๑,๐๓๑,๒๘๐.๐๐	๑,๐๓๑,๒๘๐.๐๐	๑,๐๓๑,๒๘๐.๐๐	๑,๐๓๑,๒๘๐.๐๐	๑,๐๓๑,๒๘๐.๐๐	**๕,๑๕๖,๔๐๐.๐๐**

๑๗	โครงการระบบส่งเสริมเกษตรแบบแปลงใหญ่	สำนักงานการปฏิรูปที่ดินจังหวัดนครสวรรค์	งบอื่นๆ	๒๙๔,๗๑๐.๐๐	๒๙๔,๗๑๐.๐๐	๒๙๔,๗๑๐.๐๐	๒๙๔,๗๑๐.๐๐	๒๙๔,๗๑๐.๐๐	**๑,๔๗๓,๕๕๐.๐๐**
๑๘	โครงการพัฒนาและส่งเสริมศิลปหัตถกรรม	สำนักงานการปฏิรูปที่ดินจังหวัดนครสวรรค์	งบอื่นๆ	๗,๖๐๐.๐๐	๗,๖๐๐.๐๐	๗,๖๐๐.๐๐	๗,๖๐๐.๐๐	๗,๖๐๐.๐๐	**๓๘,๐๐๐.๐๐**
๑๙	โครงการพัฒนาธุรกิจชุมชน	สำนักงานการปฏิรูปที่ดินจังหวัดนครสวรรค์	งบอื่นๆ	๗,๖๐๐.๐๐	๗,๖๐๐.๐๐	๗,๖๐๐.๐๐	๗,๖๐๐.๐๐	๗,๖๐๐.๐๐	**๓๘,๐๐๐.๐๐**
๒๐	โครงการพัฒนาเกษตรกรปราดเปรื่อง (Smart Farmer)	สำนักงานการปฏิรูปที่ดินจังหวัดนครสวรรค์	งบอื่นๆ	๒๕๑,๙๘๐.๐๐	๒๕๑,๙๘๐.๐๐	๒๕๑,๙๘๐.๐๐	๒๕๑,๙๘๐.๐๐	๒๕๑,๙๘๐.๐๐	**๑,๒๕๙,๙๐๐.๐๐**
๒๑	โครงการพัฒนาอาสาสมัครเกษตรหมู่บ้าน	สำนักงานเกษตรจังหวัดนครสวรรค์	งบปกติ	๗๒,๐๔๐.๐๐	๗๒,๐๔๐.๐๐	๗๒,๐๔๐.๐๐	๗๒,๐๔๐.๐๐	๗๒,๐๔๐.๐๐	**๓๖๐,๒๐๐.๐๐**
๒๒	โครงการพัฒนาเครือข่ายงานส่งเสริมการเกษตร	สำนักงานเกษตรจังหวัดนครสวรรค์	งบปกติ	๑๘,๘๕๐.๐๐	๑๘,๘๕๐.๐๐	๑๘,๘๕๐.๐๐	๑๘,๘๕๐.๐๐	๑๘,๘๕๐.๐๐	**๙๔,๒๕๐.๐๐**
๒๓	โครงการส่งเสริมและพัฒนาวิสาหกิจชุมชน	สำนักงานเกษตรจังหวัดนครสวรรค์	งบปกติ	๒๑๑,๐๐๐.๐๐	๒๑๑,๐๐๐.๐๐	๒๑๑,๐๐๐.๐๐	๒๑๑,๐๐๐.๐๐	๒๑๑,๐๐๐.๐๐	**๑,๐๕๕,๐๐๐.๐๐**
๒๔	โครงการขึ้นทะเบียนและปรับปรุงทะเบียนเกษตรกร	สำนักงานเกษตรจังหวัดนครสวรรค์	งบปกติ	๒๐๓,๓๒๙.๐๐	๒๐๓,๓๒๙.๐๐	๒๐๓,๓๒๙.๐๐	๒๐๓,๓๒๙.๐๐	๒๐๓,๓๒๙.๐๐	**๑,๐๑๖,๖๔๕.๐๐**
๒๕	โครงการตลาดเกษตรกร	สำนักงานเกษตรจังหวัดนครสวรรค์	งบปกติ	๓๑,๔๐๐.๐๐	๓๑,๔๐๐.๐๐	๓๑,๔๐๐.๐๐	๓๑,๔๐๐.๐๐	๓๑,๔๐๐.๐๐	**๑๕๗,๐๐๐.๐๐**
๒๖	โครงการพัฒนาเกษตรกรเพื่อให้บริการทางการเกษตร	สำนักงานเกษตรจังหวัดนครสวรรค์	งบปกติ	๓๒,๐๐๐.๐๐	๓๒,๐๐๐.๐๐	๓๒,๐๐๐.๐๐	๓๒,๐๐๐.๐๐	๓๒,๐๐๐.๐๐	**๑๖๐,๐๐๐.๐๐**
๒๗	โครงการพัฒนาทักษะและแนวคิดผู้ประกอบการธุรกิจเกษตร	สำนักงานเกษตรจังหวัดนครสวรรค์	งบปกติ	๑๐๑,๐๐๐.๐๐	๑๐๑,๐๐๐.๐๐	๑๐๑,๐๐๐.๐๐	๑๐๑,๐๐๐.๐๐	๑๐๑,๐๐๐.๐๐	**๕๐๕,๐๐๐.๐๐**
๒๘	โครงการส่งเสริมและพัฒนาเกษตรกรและองค์กรเกษตรกร	สำนักงานเกษตรจังหวัดนครสวรรค์	งบปกติ	๘๔,๕๐๐.๐๐	๘๔,๕๐๐.๐๐	๘๔,๕๐๐.๐๐	๘๔,๕๐๐.๐๐	๘๔,๕๐๐.๐๐	**๔๒๒,๕๐๐.๐๐**
๒๙	โครงการคลินิกเกษตรเคลื่อนที่ในพระราชานุเคราะห์ฯ	สำนักงานเกษตรจังหวัดนครสวรรค์	งบปกติ	๔๐,๐๐๐.๐๐	๔๐,๐๐๐.๐๐	๔๐,๐๐๐.๐๐	๔๐,๐๐๐.๐๐	๔๐,๐๐๐.๐๐	**๒๐๐,๐๐๐.๐๐**
๓๐	โครงการการสนับสนุนการขับเคลื่อนงานด้านการเกษตรในระดับพื้นที่	สำนักงานเกษตรและสหกรณ์จังหวัดนครสวรรค์	งบปกติ	๒๒๖,๗๗๕.๐๐	๒๒๖,๗๗๕.๐๐	๒๒๖,๗๗๕.๐๐	๒๒๖,๗๗๕.๐๐	๒๒๖,๗๗๕.๐๐	**๑,๑๓๓,๘๗๕.๐๐**
๓๑	โครงการขับเคลื่อนการเกษตรระดับหมู่บ้านสู่การผลิตสินค้าเกษตรมูลค่าสูง	สำนักงานเกษตรและสหกรณ์จังหวัดนครสวรรค์	งบปกติ	๖๘,๔๘๐.๐๐	๖๘,๔๘๐.๐๐	๖๘,๔๘๐.๐๐	๖๘,๔๘๐.๐๐	๖๘,๔๘๐.๐๐	**๓๔๒,๔๐๐.๐๐**

๓๒	โครงการกองทุนหมุนเวียนเพื่อการกู้ยืมแก่เกษตรกรและผู้ยากจน	สำนักงานเกษตรและสหกรณ์จังหวัดนครสวรรค์	งบอื่นๆ	๒๙๔,๒๐๐.๐๐	๒๙๔,๒๐๐.๐๐	๒๙๔,๒๐๐.๐๐	๒๙๔,๒๐๐.๐๐	๒๙๔,๒๐๐.๐๐	**๑,๔๗๑,๐๐๐.๐๐**
๓๓	โครงการการประชุมชี้แจงงานปรับปรุงจัดรูปที่ดินโครงการส่งน้ำและบำรุงรักษามโนรมย์ โซน ๑๕ ระยะที่ ๓	สำนักงานจัดรูปที่ดินและจัดระบบน้ำเพื่อเกษตรกรรมที่ ๕	งบปกติ	๖,๐๐๐.๐๐	๖,๐๐๐.๐๐	๖,๐๐๐.๐๐	๖,๐๐๐.๐๐	๖,๐๐๐.๐๐	**๓๐,๐๐๐.๐๐**
๓๔	โครงการการอบรม/ประชุมเชิงปฏิบัติการงานปรับปรุงจัดรูปที่ดินโครงการส่งน้ำและบำรุงรักษามโนรมย์ โซน ๑๗ ระยะที่ ๓	สำนักงานจัดรูปที่ดินและจัดระบบน้ำเพื่อเกษตรกรรมที่ ๕	งบปกติ	๒๐,๗๐๐.๐๐	๒๐,๗๐๐.๐๐	๒๐,๗๐๐.๐๐	๒๐,๗๐๐.๐๐	๒๐,๗๐๐.๐๐	**๑๐๓,๕๐๐.๐๐**
๓๕	โครงการการอบรม/ประชุมเชิงปฏิบัติการงานปรับปรุงจัดรูปที่ดินโครงการส่งน้ำและบำรุงรักษามโนรมย์ โซน ๑๓ ระยะที่ ๑	สำนักงานจัดรูปที่ดินและจัดระบบน้ำเพื่อเกษตรกรรมที่ ๕	งบปกติ	๒๐,๗๐๐.๐๐	๒๐,๗๐๐.๐๐	๒๐,๗๐๐.๐๐	๒๐,๗๐๐.๐๐	๒๐,๗๐๐.๐๐	**๑๐๓,๕๐๐.๐๐**
๓๖	โครงการตรวจสอบบัญชีประจำปีสหกรณ์และกลุ่มเกษตรกร	สำนักงานตรวจบัญชีสหกรณ์นครสวรรค์	งบปกติ	๑,๗๒๔,๔๑๐.๐๐	๑,๗๒๔,๔๑๐.๐๐	๑,๗๒๔,๔๑๐.๐๐	๑,๗๒๔,๔๑๐.๐๐	๑,๗๒๔,๔๑๐.๐๐	**๘,๖๒๒,๐๕๐.๐๐**
๓๗	โครงการฝึกอบรมเศรษฐกิจขั้นพื้นฐานแก่สมาชิกสหกรณ์	สำนักงานตรวจบัญชีสหกรณ์นครสวรรค์	งบปกติ	๔,๕๐๐.๐๐	๔,๕๐๐.๐๐	๔,๕๐๐.๐๐	๔,๕๐๐.๐๐	๔,๕๐๐.๐๐	**๒๒,๕๐๐.๐๐**
๓๘	โครงการกำกับด้านการบัญชีของสหกรณ์ภาคเอกชน	สำนักงานตรวจบัญชีสหกรณ์นครสวรรค์	งบปกติ	๔,๒๔๐.๐๐	๔,๒๔๐.๐๐	๔,๒๔๐.๐๐	๔,๒๔๐.๐๐	๔,๒๔๐.๐๐	**๒๑,๒๐๐.๐๐**
๓๙	โครงการพัฒนาเกษตรกรรมยั่งยืน (ทฤษฎีใหม่)	สำนักงานตรวจบัญชีสหกรณ์นครสวรรค์	งบปกติ	๑๕,๗๒๐.๐๐	๑๕,๗๒๐.๐๐	๑๕,๗๒๐.๐๐	๑๕,๗๒๐.๐๐	๑๕,๗๒๐.๐๐	**๗๘,๖๐๐.๐๐**
๔๐	โครงการพัฒนาเกษตรกรรมยั่งยืน (เกษตรผสมผสาน)	สำนักงานตรวจบัญชีสหกรณ์นครสวรรค์	งบปกติ	๖,๕๕๐.๐๐	๖,๕๕๐.๐๐	๖,๕๕๐.๐๐	๖,๕๕๐.๐๐	๖,๕๕๐.๐๐	**๓๒,๗๕๐.๐๐**
๔๑	โครงการระบบส่งเสริมเกษตรแบบแปลงใหญ่	สำนักงานตรวจบัญชีสหกรณ์นครสวรรค์	งบปกติ	๑๑๖,๑๘๐.๐๐	๑๑๖,๑๘๐.๐๐	๑๑๖,๑๘๐.๐๐	๑๑๖,๑๘๐.๐๐	๑๑๖,๑๘๐.๐๐	**๕๘๐,๙๐๐.๐๐**
๔๒	โครงการส่งเสริมประสิทธิภาพด้านการเงินการบัญชีของสหกรณ์	สำนักงานตรวจบัญชีสหกรณ์นครสวรรค์	งบปกติ	๒๙๐,๖๔๐.๐๐	๒๙๐,๖๔๐.๐๐	๒๙๐,๖๔๐.๐๐	๒๙๐,๖๔๐.๐๐	๒๙๐,๖๔๐.๐๐	**๑,๔๕๓,๒๐๐.๐๐**
๔๓	โครงการส่งเสริมและพัฒนาสถาบันเกษตรกร	สำนักงานตรวจบัญชีสหกรณ์นครสวรรค์	งบปกติ	๗,๖๐๐.๐๐	๗,๖๐๐.๐๐	๗,๖๐๐.๐๐	๗,๖๐๐.๐๐	๗,๖๐๐.๐๐	**๓๘,๐๐๐.๐๐**
๔๔	โครงการพัฒนาศักยภาพผู้ประกอบการเกษตรสู่การเป็นธุรกิจแบบมืออาชีพ	สำนักงานตรวจบัญชีสหกรณ์นครสวรรค์	งบปกติ	๗,๔๐๐.๐๐	๗,๔๐๐.๐๐	๗,๔๐๐.๐๐	๗,๔๐๐.๐๐	๗,๔๐๐.๐๐	**๓๗,๐๐๐.๐๐**

๔๕	โครงการยกระดับสถาบันเกษตรกรให้เป็นผู้ประกอบการธุรกิจเกษตร	สำนักงานตรวจบัญชีสหกรณ์นครสวรรค์	งบปกติ	๖,๑๐๐.๐๐	๖,๑๐๐.๐๐	๖,๑๐๐.๐๐	๖,๑๐๐.๐๐	๖,๑๐๐.๐๐	**๓๐,๕๐๐.๐๐**
๔๖	โครงการยกระดับการบริหารจัดการทางการเงินการบัญชีด้วยนวัตกรรม	สำนักงานตรวจบัญชีสหกรณ์นครสวรรค์	งบปกติ	๔,๘๐๐.๐๐	๔,๘๐๐.๐๐	๔,๘๐๐.๐๐	๔,๘๐๐.๐๐	๔,๘๐๐.๐๐	**๒๔,๐๐๐.๐๐**
๔๗	โครงการส่งเสริมและพัฒนาอาชีพเพื่อแก้ไขปัญหาที่ดินทำกินของเกษตรกร	สำนักงานตรวจบัญชีสหกรณ์นครสวรรค์	งบปกติ	๕๓,๒๘๐.๐๐	๕๓,๒๘๐.๐๐	๕๓,๒๘๐.๐๐	๕๓,๒๘๐.๐๐	๕๓,๒๘๐.๐๐	**๒๖๖,๔๐๐.๐๐**
๔๘	โครงการศูนย์เรียนรู้การเพิ่มประสิทธิภาพการผลิตสินค้าเกษตร	สำนักงานตรวจบัญชีสหกรณ์นครสวรรค์	งบปกติ	๙๙,๐๐๐.๐๐	๙๙,๐๐๐.๐๐	๙๙,๐๐๐.๐๐	๙๙,๐๐๐.๐๐	๙๙,๐๐๐.๐๐	**๔๙๕,๐๐๐.๐๐**
๔๙	โครงการคลินิคเกษตรเคลื่อนที่	สำนักงานตรวจบัญชีสหกรณ์นครสวรรค์	งบปกติ	๑๗,๒๐๐.๐๐	๑๗,๒๐๐.๐๐	๑๗,๒๐๐.๐๐	๑๗,๒๐๐.๐๐	๑๗,๒๐๐.๐๐	**๘๖,๐๐๐.๐๐**
๕๐	โครงการเสริมสร้างการจัดทำบัญชีครัวเรือนเพื่อการจัดการเศรษฐกิจระดับครัวเรือน	สำนักงานตรวจบัญชีสหกรณ์นครสวรรค์	งบปกติ	๔๙,๖๐๐.๐๐	๔๙,๖๐๐.๐๐	๔๙,๖๐๐.๐๐	๔๙,๖๐๐.๐๐	๔๙,๖๐๐.๐๐	**๒๔๘,๐๐๐.๐๐**
๕๑	โครงการส่งเสริมอาสาสมัครเกษตร	สำนักงานตรวจบัญชีสหกรณ์นครสวรรค์	งบปกติ	๗,๐๐๐.๐๐	๗,๐๐๐.๐๐	๗,๐๐๐.๐๐	๗,๐๐๐.๐๐	๗,๐๐๐.๐๐	**๓๕,๐๐๐.๐๐**
๕๒	โครงการงานพัฒนาด้านการเงินการบัญชีแก่วิสาหกิจชุมชน	สำนักงานตรวจบัญชีสหกรณ์นครสวรรค์	งบปกติ	๑๐๖,๐๙๐.๐๐	๑๐๖,๐๙๐.๐๐	๑๐๖,๐๙๐.๐๐	๑๐๖,๐๙๐.๐๐	๑๐๖,๐๙๐.๐๐	**๕๓๐,๔๕๐.๐๐**
๕๓	โครงการพัฒนาเกษตรกรรมยั่งยืน	สำนักงานประมงจังหวัดนครสวรรค์	งบปกติ	๔,๘๐๐.๐๐	๔,๘๐๐.๐๐	๔,๘๐๐.๐๐	๔,๘๐๐.๐๐	๔,๘๐๐.๐๐	**๒๔,๐๐๐.๐๐**
๕๔	โครงการส่งเสริมอาชีพประมง	สำนักงานประมงจังหวัดนครสวรรค์	งบปกติ	๑๐,๕๐๐.๐๐	๑๐,๕๐๐.๐๐	๑๐,๕๐๐.๐๐	๑๐,๕๐๐.๐๐	๑๐,๕๐๐.๐๐	**๕๒,๕๐๐.๐๐**
๕๕	โครงการสร้างความเข้มแข็งกลุ่มการผลิตด้านประมง	สำนักงานประมงจังหวัดนครสวรรค์	งบปกติ	๒๐๖,๐๐๐.๐๐	๒๐๖,๐๐๐.๐๐	๒๐๖,๐๐๐.๐๐	๒๐๖,๐๐๐.๐๐	๒๐๖,๐๐๐.๐๐	**๑,๐๓๐,๐๐๐.๐๐**
๕๖	โครงการศูนย์เรียนรู้การเพิ่มประสิทธิภาพการผลิตสินค้าเกษตร	สำนักงานประมงจังหวัดนครสวรรค์	งบปกติ	๑๘๕,๒๕๐.๐๐	๑๘๕,๒๕๐.๐๐	๑๘๕,๒๕๐.๐๐	๑๘๕,๒๕๐.๐๐	๑๘๕,๒๕๐.๐๐	**๙๒๖,๒๕๐.๐๐**
๕๗	โครงการพัฒนาเกษตรกรรมยั่งยืน (ทฤษฎีใหม่)	สำนักงานปศุสัตว์จังหวัดนครสวรรค์	งบปกติ	๑๖๐,๕๐๐.๐๐	๑๖๐,๕๐๐.๐๐	๑๖๐,๕๐๐.๐๐	๑๖๐,๕๐๐.๐๐	๑๖๐,๕๐๐.๐๐	**๘๐๒,๕๐๐.๐๐**
๕๘	โครงการจัดทำฐานข้อมูลเกษตรกรแห่งชาติ	สำนักงานปศุสัตว์จังหวัดนครสวรรค์	งบปกติ	๗๔,๒๐๐.๐๐	๗๔,๒๐๐.๐๐	๗๔,๒๐๐.๐๐	๗๔,๒๐๐.๐๐	๗๔,๒๐๐.๐๐	**๓๗๑,๐๐๐.๐๐**

๕๙	โครงการพัฒนาเกษตรกรปราดเปรื่อง Smart farmer	สำนักงานปศุสัตว์จังหวัดนครสวรรค์	งบปกติ	๑๐,๕๐๐.๐๐	๑๐,๕๐๐.๐๐	๑๐,๕๐๐.๐๐	๑๐,๕๐๐.๐๐	๑๐,๕๐๐.๐๐	**๕๒,๕๐๐.๐๐**
๖๐	โครงการอันเนื่องมาจากพระราชดำริ	สำนักงานปศุสัตว์จังหวัดนครสวรรค์	งบปกติ	๗๔,๕๐๐.๐๐	๗๔,๕๐๐.๐๐	๗๔,๕๐๐.๐๐	๗๔,๕๐๐.๐๐	๗๔,๕๐๐.๐๐	**๓๗๒,๕๐๐.๐๐**
๖๑	โครงการการยกระดับการพัฒนาหมอดินอาสาเพื่อมีส่วนร่วม และศูนย์ปฏิบัติการพัฒนาที่ดิน	สำนักงานพัฒนาที่ดินเขต ๙	งบปกติ	๑๔,๐๐๐.๐๐	๑๔,๐๐๐.๐๐	๑๔,๐๐๐.๐๐	๑๔,๐๐๐.๐๐	๑๔,๐๐๐.๐๐	**๗๐,๐๐๐.๐๐**
๖๒	โครงการพัฒนาเกษตรกรรมยั่งยืน	สำนักงานเศรษฐกิจการเกษตรที่ ๑๒	งบปกติ	๑๒๔,๑๐๐.๐๐	๑๒๔,๑๐๐.๐๐	๑๒๔,๑๐๐.๐๐	๑๒๔,๑๐๐.๐๐	๑๒๔,๑๐๐.๐๐	**๖๒๐,๕๐๐.๐๐**
๖๓	โครงการระบบส่งเสริมการเกษตรแบบแปลงใหญ่	สำนักงานเศรษฐกิจการเกษตรที่ ๑๒	งบปกติ	๘๕,๐๐๐.๐๐	๘๕,๐๐๐.๐๐	๘๕,๐๐๐.๐๐	๘๕,๐๐๐.๐๐	๘๕,๐๐๐.๐๐	**๔๒๕,๐๐๐.๐๐**
๖๔	โครงการศูนย์เรียนรู้การเพิ่มประสิทธิภาพการผลิตสินค้าเกษตร	สำนักงานเศรษฐกิจการเกษตรที่ ๑๒	งบปกติ	๒๙๒,๐๐๐.๐๐	๒๙๒,๐๐๐.๐๐	๒๙๒,๐๐๐.๐๐	๒๙๒,๐๐๐.๐๐	๒๙๒,๐๐๐.๐๐	**๑,๔๖๐,๐๐๐.๐๐**
๖๕	โครงการส่งเสริมและพัฒนาสหกรณ์และกลุ่มเกษตรกร	สำนักงานสหกรณ์จังหวัดนครสวรรค์	งบปกติ	๒,๒๔๙,๙๐๐.๐๐	๒,๒๔๙,๙๐๐.๐๐	๒,๒๔๙,๙๐๐.๐๐	๒,๒๔๙,๙๐๐.๐๐	๒,๒๔๙,๙๐๐.๐๐	**๑๑,๒๔๙,๕๐๐.๐๐**
๖๖	โครงการกำกับดูแลสหกรณ์และกลุ่มเกษตรกร	สำนักงานสหกรณ์จังหวัดนครสวรรค์	งบปกติ	๑๑๓,๕๐๐.๐๐	๑๑๓,๕๐๐.๐๐	๑๑๓,๕๐๐.๐๐	๑๑๓,๕๐๐.๐๐	๑๑๓,๕๐๐.๐๐	**๕๖๗,๕๐๐.๐๐**
๖๗	โครงการยกระดับสถาบันเกษตรกรให้เป็นผู้ประกอบการธุรกิจ	สำนักงานสหกรณ์จังหวัดนครสวรรค์	งบปกติ	๔,๘๐๐.๐๐	๔,๘๐๐.๐๐	๔,๘๐๐.๐๐	๔,๘๐๐.๐๐	๔,๘๐๐.๐๐	**๒๔,๐๐๐.๐๐**
๖๘	โครงการส่งเสริมและพัฒนาอาชีพเพื่อแก้ไขปัญหาที่ดินทำกินของเกษตรกร	สำนักงานสหกรณ์จังหวัดนครสวรรค์	งบปกติ	๓๘,๙๖๐.๐๐	๓๘,๙๖๐.๐๐	๓๘,๙๖๐.๐๐	๓๘,๙๖๐.๐๐	๓๘,๙๖๐.๐๐	**๑๙๔,๘๐๐.๐๐**
๖๙	โครงการพัฒนาผลิตภัณฑ์ชุมชนของสถาบันเกษตรกรและสมาชิก	สำนักงานสหกรณ์จังหวัดนครสวรรค์	งบปกติ	๒,๕๖๐.๐๐	๒,๕๖๐.๐๐	๒,๕๖๐.๐๐	๒,๕๖๐.๐๐	๒,๕๖๐.๐๐	**๑๒,๘๐๐.๐๐**
๗๐	โครงการพัฒนาศักยภาพภาคีเครือข่าย เพื่อขับเคลื่อนสหกรณ์เคหสถานภายใต้โครงการบ้านมั่นคงอย่างยั่งยืน	สำนักงานสหกรณ์จังหวัดนครสวรรค์	งบปกติ	๑๗,๖๐๐.๐๐	๑๗,๖๐๐.๐๐	๑๗,๖๐๐.๐๐	๑๗,๖๐๐.๐๐	๑๗,๖๐๐.๐๐	**๘๘,๐๐๐.๐๐**
๗๑	โครงการส่งเสริมการดำเนินงานอันเนื่องมาจากพระราชดำริ	สำนักงานสหกรณ์จังหวัดนครสวรรค์	งบปกติ	๔๕,๗๐๐.๐๐	๔๕,๗๐๐.๐๐	๔๕,๗๐๐.๐๐	๔๕,๗๐๐.๐๐	๔๕,๗๐๐.๐๐	**๒๒๘,๕๐๐.๐๐**
๗๒	โครงการระบบส่งเสริมเกษตรแบบแปลงใหญ่	สำนักงานสหกรณ์จังหวัดนครสวรรค์	งบปกติ	๕๖๐.๐๐	๕๖๐.๐๐	๕๖๐.๐๐	๕๖๐.๐๐	๕๖๐.๐๐	**๒,๘๐๐.๐๐**
			รวม ๗๒ โครงการ	**๑๕,๒๖๕,๓๙๔.๐๐**	**๑๕,๒๖๕,๓๙๔.๐๐**	**๑๕,๒๖๕,๓๙๔.๐๐**	**๑๕,๒๖๕,๓๙๔.๐๐**	**๑๕,๒๖๕,๓๙๔.๐๐**	**๗๖,๓๒๖,๙๗๐.๐๐**

ประเด็นการพัฒนาที่ ๒ การเพิ่มประสิทธิภาพการผลิตและยกระดับมาตรฐานสินค้าเกษตรมูลค่าสูง และเกษตรแปรรูป									
๗๓	โครงการยกระดับคุณภาพมาตรฐานสินค้าเกษตร	ศูนย์เมล็ดพันธุ์ข้าวนครสวรรค์	งบปกติ	๙๒,๐๐๐.๐๐	๙๒,๐๐๐.๐๐	๙๒,๐๐๐.๐๐	๙๒,๐๐๐.๐๐	๙๒,๐๐๐.๐๐	**๔๖๐,๐๐๐.๐๐**
๗๔	โครงการเสริมสร้างศักยภาพการผลิตเมล็ดพันธุ์ข้าวของศูนย์ข้าวชุมชน	ศูนย์เมล็ดพันธุ์ข้าวนครสวรรค์	งบปกติ	๗๓๒,๕๐๐.๐๐	๗๓๒,๕๐๐.๐๐	๗๓๒,๕๐๐.๐๐	๗๓๒,๕๐๐.๐๐	๗๓๒,๕๐๐.๐๐	**๓,๖๖๒,๕๐๐.๐๐**
๗๕	โครงการส่งเสริมการเปลี่ยนเมล็ดพันธุ์	ศูนย์เมล็ดพันธุ์ข้าวนครสวรรค์	งบปกติ	๒๕,๐๐๐,๐๐๐.๐๐	๒๕,๐๐๐,๐๐๐.๐๐	๒๕,๐๐๐,๐๐๐.๐๐	๒๕,๐๐๐,๐๐๐.๐๐	๒๕,๐๐๐,๐๐๐.๐๐	**๑๒๕,๐๐๐,๐๐๐.๐๐**
๗๖	โครงการส่งเสริมการพัฒนาระบบตลาดภายในสำหรับสินค้าเกษตร	ศูนย์เมล็ดพันธุ์ข้าวนครสวรรค์	งบปกติ	๗,๐๐๐.๐๐	๗,๐๐๐.๐๐	๗,๐๐๐.๐๐	๗,๐๐๐.๐๐	๗,๐๐๐.๐๐	**๓๕,๐๐๐.๐๐**
๗๗	โครงการส่งเสริมการผลิตข้าวอุตสาหกรรมอาหารสัตว์	ศูนย์เมล็ดพันธุ์ข้าวนครสวรรค์	งบปกติ	๓๘,๙๐๐.๐๐	๓๘,๙๐๐.๐๐	๓๘,๙๐๐.๐๐	๓๘,๙๐๐.๐๐	๓๘,๙๐๐.๐๐	**๑๙๔,๕๐๐.๐๐**
๗๘	โครงการส่งเสริมและพัฒนาเกษตรอัตลักษณ์พื้นถิ่น	ศูนย์วิจัยพืชไร่นครสวรรค์	งบปกติ	๓๕,๐๐๐.๐๐	๓๕,๐๐๐.๐๐	๓๕,๐๐๐.๐๐	๓๕,๐๐๐.๐๐	๓๕,๐๐๐.๐๐	**๑๗๕,๐๐๐.๐๐**
๗๙	โครงการพัฒนาศักยภาพกระบวนการผลิตสินค้าเกษตร	ศูนย์วิจัยพืชไร่นครสวรรค์	งบปกติ	๒,๓๕๑,๓๐๐.๐๐	๒,๓๕๑,๓๐๐.๐๐	๒,๓๕๑,๓๐๐.๐๐	๒,๓๕๑,๓๐๐.๐๐	๒,๓๕๑,๓๐๐.๐๐	**๑๑,๗๕๖,๕๐๐.๐๐**
๘๐	โครงการการบริหารความหลากหลายทางชีวภาพ	ศูนย์วิจัยพืชไร่นครสวรรค์	งบปกติ	๗๖,๐๐๐.๐๐	๗๖,๐๐๐.๐๐	๗๖,๐๐๐.๐๐	๗๖,๐๐๐.๐๐	๗๖,๐๐๐.๐๐	**๓๘๐,๐๐๐.๐๐**
๘๑	โครงการพัฒนาศักยภาพกระบวนการผลิตสินค้าเกษตร กิจกรรมพัฒนาปรับปรุงพันธุ์สัตว์	ศูนย์วิจัยและบำรุงพันธุ์สัตว์นครสวรรค์	งบปกติ	๑,๕๑๕,๔๐๐.๐๐	๑,๕๑๕,๔๐๐.๐๐	๑,๕๑๕,๔๐๐.๐๐	๑,๕๑๕,๔๐๐.๐๐	๑,๕๑๕,๔๐๐.๐๐	**๗,๕๗๗,๐๐๐.๐๐**
๘๒	โครงการพัฒนาศักยภาพกระบวนการผลิตสินค้าเกษตร กิจกรรมการพัฒนาการผลิตปศุสัตว์	ศูนย์วิจัยและบำรุงพันธุ์สัตว์นครสวรรค์	งบปกติ	๑๒,๐๐๐.๐๐	๑๒,๐๐๐.๐๐	๑๒,๐๐๐.๐๐	๑๒,๐๐๐.๐๐	๑๒,๐๐๐.๐๐	**๖๐,๐๐๐.๐๐**
๘๓	โครงการยกระดับคุณภาพสินค้าเกษตรสู่มาตรฐาน	ศูนย์วิจัยและพัฒนาการเกษตรนครสวรรค์	งบปกติ	๘๒,๐๘๕.๐๐	๘๒,๐๘๕.๐๐	๘๒,๐๘๕.๐๐	๘๒,๐๘๕.๐๐	๘๒,๐๘๕.๐๐	**๔๑๐,๔๒๕.๐๐**
๘๔	โครงการพัฒนาศักยภาพกระบวนการผลิตสินค้าเกษตร	ศูนย์วิจัยและพัฒนาการเกษตรนครสวรรค์	งบปกติ	๒๒๐,๕๐๐.๐๐	๒๒๐,๕๐๐.๐๐	๒๒๐,๕๐๐.๐๐	๒๒๐,๕๐๐.๐๐	๒๒๐,๕๐๐.๐๐	**๑,๑๐๒,๕๐๐.๐๐**
๘๕	โครงการการตรวจสอบปัจจัยการผลิต/ศัตรูพืช/การออกใบรับรอง/การกำกับดูแล พ.ร.บ.	ศูนย์วิจัยและพัฒนาการเกษตรนครสวรรค์	งบปกติ	๑๑๗,๒๑๖.๐๐	๑๑๗,๒๑๖.๐๐	๑๑๗,๒๑๖.๐๐	๑๑๗,๒๑๖.๐๐	๑๑๗,๒๑๖.๐๐	**๕๘๖,๐๘๐.๐๐**
๘๖	โครงการพัฒนาคุณภาพสินค้าประมงสู่มาตรฐาน	ศูนย์วิจัยและพัฒนาประมงน้ำจืดนครสวรรค์	งบปกติ	๑๙,๐๐๐.๐๐	๑๙,๐๐๐.๐๐	๑๙,๐๐๐.๐๐	๑๙,๐๐๐.๐๐	๑๙,๐๐๐.๐๐	**๙๕,๐๐๐.๐๐**
๘๗	โครงการเฝ้าระวัง ป้องกัน ควบคุมโรค และเชื้อดื้อยาในสัตว์และผลิตภัณฑ์	ศูนย์วิจัยและพัฒนาประมงน้ำจืดนครสวรรค์	งบปกติ	๗๔๐.๐๐	๗๔๐.๐๐	๗๔๐.๐๐	๗๔๐.๐๐	๗๔๐.๐๐	**๓,๗๐๐.๐๐**
๘๘	โครงการส่งเสริมการใช้สารอินทรีย์ลดการเคมีทางการเกษตร	สถานีพัฒนาที่ดินนครสวรรค์	งบปกติ	๓๐๐,๐๐๐.๐๐	๓๐๐,๐๐๐.๐๐	๓๐๐,๐๐๐.๐๐	๓๐๐,๐๐๐.๐๐	๓๐๐,๐๐๐.๐๐	**๑,๕๐๐,๐๐๐.๐๐**
๘๙	โครงการส่งเสริมเกษตรกรผู้ผลิตเกษตรอินทรีย์ด้วยระบบการรับรองแบบมีส่วนร่วม (PGS)	สถานีพัฒนาที่ดินนครสวรรค์	งบปกติ	๒๐๐,๐๐๐.๐๐	๒๐๐,๐๐๐.๐๐	๒๐๐,๐๐๐.๐๐	๒๐๐,๐๐๐.๐๐	๒๐๐,๐๐๐.๐๐	**๑,๐๐๐,๐๐๐.๐๐**
๙๐	โครงการพัฒนาที่ดินเพื่อสนับสนุนการปรับเปลี่ยนการผลิตในพื้นที่ไม่เหมาะสม Agi-Map	สถานีพัฒนาที่ดินนครสวรรค์	งบปกติ	๗๓๒,๐๐๐.๐๐	๗๓๒,๐๐๐.๐๐	๗๓๒,๐๐๐.๐๐	๗๓๒,๐๐๐.๐๐	๗๓๒,๐๐๐.๐๐	**๓,๖๖๐,๐๐๐.๐๐**

๙๑	โครงการเพิ่มประสิทธิภาพการใช้ประโยชน์ที่ดินในพื้นที่โครงการ ๑ ตำบล ๑ กลุ่มเกษตรทฤษฎีใหม่	สถานีพัฒนาที่ดินนครสวรรค์	งบปกติ	๑๖๐,๐๐๐.๐๐	๑๖๐,๐๐๐.๐๐	๑๖๐,๐๐๐.๐๐	๑๖๐,๐๐๐.๐๐	๑๖๐,๐๐๐.๐๐	**๘๐๐,๐๐๐.๐๐**
๙๒	โครงการยกระดับคุณภาพมาตรฐานสินค้าเกษตร (GAP)	สำนักงานการปฏิรูปที่ดินจังหวัดนครสวรรค์	งบปกติ	๐.๐๐	๐.๐๐	๐.๐๐	๐.๐๐	๐.๐๐	**๐.๐๐**
๙๓	โครงการยกระดับศักยภาพการพัฒนาสินค้าเกษตรชีวภาพ	สำนักงานการปฏิรูปที่ดินจังหวัดนครสวรรค์	งบอื่นๆ	๑๒๑,๓๖๖.๐๐	๑๒๑,๓๖๖.๐๐	๑๒๑,๓๖๖.๐๐	๑๒๑,๓๖๖.๐๐	๑๒๑,๓๖๖.๐๐	**๖๐๖,๘๓๐.๐๐**
๙๔	โครงการระบบส่งเสริมเกษตรแบบแปลงใหญ่เพื่อปรับผลิตภาพการผลิต	สำนักงานเกษตรจังหวัดนครสวรรค์	งบปกติ	๙๕๓,๕๖๐.๐๐	๙๕๓,๕๖๐.๐๐	๙๕๓,๕๖๐.๐๐	๙๕๓,๕๖๐.๐๐	๙๕๓,๕๖๐.๐๐	**๔,๗๖๗,๘๐๐.๐๐**
๙๕	โครงการส่งเสริมและพัฒนาสินค้าเกษตรอัตลักษณ์พื้นถิ่นเพื่อเข้าสู่ห่วงโซ่อุปทานเศรษฐกิจสร้างสรรค์	สำนักงานเกษตรจังหวัดนครสวรรค์	งบปกติ	๑๐๐,๕๐๐.๐๐	๑๐๐,๕๐๐.๐๐	๑๐๐,๕๐๐.๐๐	๑๐๐,๕๐๐.๐๐	๑๐๐,๕๐๐.๐๐	**๕๐๒,๕๐๐.๐๐**
๙๖	โครงการส่งเสริมการจัดการสุขภาพพืชเพื่อเพิ่มประสิทธิภาพการผลิตสินค้าเกษตร	สำนักงานเกษตรจังหวัดนครสวรรค์	งบปกติ	๔๙๓,๓๐๐.๐๐	๔๙๓,๓๐๐.๐๐	๔๙๓,๓๐๐.๐๐	๔๙๓,๓๐๐.๐๐	๔๙๓,๓๐๐.๐๐	**๒,๔๖๖,๕๐๐.๐๐**
๙๗	โครงการศูนย์เรียนรู้การเพิ่มประสิทธิภาพการผลิตสินค้าเกษตร	สำนักงานเกษตรจังหวัดนครสวรรค์	งบปกติ	๑๑๓,๐๐๐.๐๐	๑๑๓,๐๐๐.๐๐	๑๑๓,๐๐๐.๐๐	๑๑๓,๐๐๐.๐๐	๑๑๓,๐๐๐.๐๐	**๕๖๕,๐๐๐.๐๐**
๙๘	โครงการส่งเสริมและพัฒนาเพื่อเข้าสู่ห่วงโซ่อุปทานและบริการมูลค่าสูง	สำนักงานเกษตรจังหวัดนครสวรรค์	งบปกติ	๑๐,๐๐๐.๐๐	๑๐,๐๐๐.๐๐	๑๐,๐๐๐.๐๐	๑๐,๐๐๐.๐๐	๑๐,๐๐๐.๐๐	**๕๐,๐๐๐.๐๐**
๙๙	โครงการส่งเสริมและพัฒนาการผลิตพืชเศรษฐกิจหลัก	สำนักงานเกษตรจังหวัดนครสวรรค์	งบจังหวัด	๘๘๑,๙๐๐.๐๐	๘๘๑,๙๐๐.๐๐	๘๘๑,๙๐๐.๐๐	๘๘๑,๙๐๐.๐๐	๘๘๑,๙๐๐.๐๐	**๔,๔๐๙,๕๐๐.๐๐**
๑๐๐	โครงการสินค้าเกษตรและบริการมูลค่าสูง ๑ ท้องถิ่น ๑ สินค้าเกษตรมูลค่าสูง	สำนักงานเกษตรและสหกรณ์จังหวัดนครสวรรค์	งบปกติ	๒๐,๐๐๐.๐๐	๒๐,๐๐๐.๐๐	๒๐,๐๐๐.๐๐	๒๐,๐๐๐.๐๐	๒๐,๐๐๐.๐๐	**๑๐๐,๐๐๐.๐๐**
๑๐๑	โครงการส่งเสริมและพัฒนาสินค้าเกษตรชีวภาพ (สมุนไพร) ประจำปีงบประมาณ พ.ศ. ๒๕๖๘	สำนักงานเกษตรและสหกรณ์จังหวัดนครสวรรค์	งบปกติ	๙๗,๕๐๐.๐๐	๙๗,๕๐๐.๐๐	๙๗,๕๐๐.๐๐	๙๗,๕๐๐.๐๐	๙๗,๕๐๐.๐๐	**๔๘๗,๕๐๐.๐๐**
๑๐๒	โครงการร้านอาหารวัตถุดิบปลอดภัย เลือกใช้สินค้า Q	สำนักงานเกษตรและสหกรณ์จังหวัดนครสวรรค์	งบอื่นๆ	๒๒,๑๐๐.๐๐	๒๒,๑๐๐.๐๐	๒๒,๑๐๐.๐๐	๒๒,๑๐๐.๐๐	๒๒,๑๐๐.๐๐	**๑๑๐,๕๐๐.๐๐**
๑๐๓	โครงการส่งเสริมการบริโภคและใช้วัตถุดิบสินค้า Q ปีงบประมาณ พ.ศ. ๒๕๖๘	สำนักงานเกษตรและสหกรณ์จังหวัดนครสวรรค์	งบอื่นๆ	๗,๐๐๐.๐๐	๗,๐๐๐.๐๐	๗,๐๐๐.๐๐	๗,๐๐๐.๐๐	๗,๐๐๐.๐๐	**๓๕,๐๐๐.๐๐**
๑๐๔	โครงการบริหารจัดการการผลิตสินค้าตามแผนที่เกษตรเพื่อการบริหารจัดการเชิงรุก (Agri-Map)	สำนักงานตรวจบัญชีสหกรณ์นครสวรรค์	งบปกติ	๑๕,๙๖๐.๐๐	๑๕,๙๖๐.๐๐	๑๕,๙๖๐.๐๐	๑๕,๙๖๐.๐๐	๑๕,๙๖๐.๐๐	**๗๙,๘๐๐.๐๐**
๑๐๕	โครงการยกระดับคุณภาพมาตรฐานสินค้าเกษตร	สำนักงานประมงจังหวัดนครสวรรค์	งบปกติ	๕,๓๕๐.๐๐	๕,๓๕๐.๐๐	๕,๓๕๐.๐๐	๕,๓๕๐.๐๐	๕,๓๕๐.๐๐	**๒๖,๗๕๐.๐๐**

๑๐๖	โครงการพัฒนาสินค้าเกษตรมูลค่าสูงด้านประมง	สำนักงานประมงจังหวัดนครสวรรค์	งบปกติ	๖,๕๐๐.๐๐	๖,๕๐๐.๐๐	๖,๕๐๐.๐๐	๖,๕๐๐.๐๐	๖,๕๐๐.๐๐	**๓๒,๕๐๐.๐๐**
๑๐๗	โครงการพัฒนาและส่งเสริมการผลิตสินค้าประมง	สำนักงานประมงจังหวัดนครสวรรค์	งบจังหวัด	๑๔๒,๕๐๐.๐๐	๑๔๒,๕๐๐.๐๐	๑๔๒,๕๐๐.๐๐	๑๔๒,๕๐๐.๐๐	๑๔๒,๕๐๐.๐๐	**๗๑๒,๕๐๐.๐๐**
๑๐๘	โครงการพัฒนาศักยภาพการปศุสัตว์	สำนักงานปศุสัตว์จังหวัดนครสวรรค์	งบปกติ	๔๐๑,๓๐๐.๐๐	๔๐๑,๓๐๐.๐๐	๔๐๑,๓๐๐.๐๐	๔๐๑,๓๐๐.๐๐	๔๐๑,๓๐๐.๐๐	**๒,๐๐๖,๕๐๐.๐๐**
๑๐๙	โครงการยกระดับคุณภาพมาตรฐานสินค้าเกษตร	สำนักงานปศุสัตว์จังหวัดนครสวรรค์	งบปกติ	๒๐๔,๓๐๐.๐๐	๒๐๔,๓๐๐.๐๐	๒๐๔,๓๐๐.๐๐	๒๐๔,๓๐๐.๐๐	๒๐๔,๓๐๐.๐๐	**๑,๐๒๑,๕๐๐.๐๐**
๑๑๐	โครงการพัฒนาศักยภาพการผลิตสินค้าเกษตร	สำนักงานปศุสัตว์จังหวัดนครสวรรค์	งบปกติ	๗๖๗,๗๐๐.๐๐	๗๖๗,๗๐๐.๐๐	๗๖๗,๗๐๐.๐๐	๗๖๗,๗๐๐.๐๐	๗๖๗,๗๐๐.๐๐	**๓,๘๓๘,๕๐๐.๐๐**
๑๑๑	โครงการศูนย์เรียนรู้การเพิ่มประสิทธิภาพการผลิตสินค้าเกษตร	สำนักงานปศุสัตว์จังหวัดนครสวรรค์	งบปกติ	๖๐,๐๐๐.๐๐	๖๐,๐๐๐.๐๐	๖๐,๐๐๐.๐๐	๖๐,๐๐๐.๐๐	๖๐,๐๐๐.๐๐	**๓๐๐,๐๐๐.๐๐**
๑๑๒	โครงการส่งเสริมและพัฒนาสินค้าเกษตรปลอดภัยด้านปศุสัตว์	สำนักงานปศุสัตว์จังหวัดนครสวรรค์	งบจังหวัด	๑,๔๖๘,๕๐๐.๐๐	๑,๔๖๘,๕๐๐.๐๐	๑,๔๖๘,๕๐๐.๐๐	๑,๔๖๘,๕๐๐.๐๐	๑,๔๖๘,๕๐๐.๐๐	**๗,๓๔๒,๕๐๐.๐๐**
๑๑๓	โครงการบริหารจัดการด้านเศรษฐกิจการเกษตร	สำนักงานเศรษฐกิจการเกษตรที่ ๑๒	งบปกติ	๒,๔๓๓,๔๐๐.๐๐	๒,๔๓๓,๔๐๐.๐๐	๒,๔๓๓,๔๐๐.๐๐	๒,๔๓๓,๔๐๐.๐๐	๒,๔๓๓,๔๐๐.๐๐	**๑๒,๑๖๗,๐๐๐.๐๐**
๑๑๔	โครงการพัฒนาการบริหารจัดการด้านการเกษตร	สำนักงานเศรษฐกิจการเกษตรที่ ๑๒	งบปกติ	๘๗๖,๘๐๐.๐๐	๘๗๖,๘๐๐.๐๐	๘๗๖,๘๐๐.๐๐	๘๗๖,๘๐๐.๐๐	๘๗๖,๘๐๐.๐๐	**๔,๓๘๔,๐๐๐.๐๐**
๑๑๕	โครงการส่งเสริมการปลูกพืชสมุนไพร	สำนักงานสหกรณ์จังหวัดนครสวรรค์	งบปกติ	๒๔,๙๙๐.๐๐	๒๔,๙๙๐.๐๐	๒๔,๙๙๐.๐๐	๒๔,๙๙๐.๐๐	๒๔,๙๙๐.๐๐	**๑๒๔,๙๕๐.๐๐**
๑๑๖	โครงการยกระดับคุณภาพมาตรฐานสินค้าเกษตร	สำนักงานสหกรณ์จังหวัดนครสวรรค์	งบปกติ	๒๔,๐๔๐.๐๐	๒๔,๐๔๐.๐๐	๒๔,๐๔๐.๐๐	๒๔,๐๔๐.๐๐	๒๔,๐๔๐.๐๐	**๑๒๐,๒๐๐.๐๐**
			รวม ๔๔ โครงการ	**๔๐,๙๔๓,๒๐๗.๐๐**	**๔๐,๙๔๓,๒๐๗.๐๐**	**๔๐,๙๔๓,๒๐๗.๐๐**	**๔๐,๙๔๓,๒๐๗.๐๐**	**๔๐,๙๔๓,๒๐๗.๐๐**	**๒๐๔,๗๑๖,๐๓๕.๐๐**

ประเด็นการพัฒนาที่ ๓ การเพิ่มความสามารถในการแข่งขันภาคการเกษตรด้วยเทคโนโลยีและนวัตกรรม									
๑๑๗	โครงการพัฒนาศูนย์การเรียนรู้ความเป็นเลิศทางด้านเทคโนโลยีและนวัตกรรมการเกษตรสมัยใหม่	ศูนย์วิจัยพืชไร่นครสวรรค์	งบปกติ	๓๐๐,๐๐๐.๐๐	๓๐๐,๐๐๐.๐๐	๓๐๐,๐๐๐.๐๐	๓๐๐,๐๐๐.๐๐	๓๐๐,๐๐๐.๐๐	**๑,๕๐๐,๐๐๐.๐๐**
๑๑๘	โครงการแผนงานวิจัยด้านวิทยาศาสตร์วิจัยและนวัตกรรม	ศูนย์วิจัยพืชไร่นครสวรรค์	งบอื่นๆ	๓,๐๒๘,๖๗๐.๐๐	๓,๐๒๘,๖๗๐.๐๐	๓,๐๒๘,๖๗๐.๐๐	๓,๐๒๘,๖๗๐.๐๐	๓,๐๒๘,๖๗๐.๐๐	**๑๕,๑๔๓,๓๕๐.๐๐**
๑๑๙	โครงการผลิตท่อนพันธุ์มันสำปะหลังต้านโรคใบด่าง	ศูนย์วิจัยพืชไร่นครสวรรค์	งบอื่นๆ	๑๘๙,๕๕๖.๐๐	๑๘๙,๕๕๖.๐๐	๑๘๙,๕๕๖.๐๐	๑๘๙,๕๕๖.๐๐	๑๘๙,๕๕๖.๐๐	**๙๔๗,๗๘๐.๐๐**
๑๒๐	โครงการการบริหารจัดการดินและวิเคราะห์ดินทางห้องปฏิบัติการ	สำนักงานพัฒนาที่ดินเขต ๙	งบปกติ	๕๗๐,๐๐๐.๐๐	๕๗๐,๐๐๐.๐๐	๕๗๐,๐๐๐.๐๐	๕๗๐,๐๐๐.๐๐	๕๗๐,๐๐๐.๐๐	**๒,๘๕๐,๐๐๐.๐๐**
๑๒๑	โครงการพัฒนาฐานข้อมูลแผนการใช้ดิน	สำนักงานพัฒนาที่ดินเขต ๙	งบปกติ	๔๕๙,๐๐๐.๐๐	๔๕๙,๐๐๐.๐๐	๔๕๙,๐๐๐.๐๐	๔๕๙,๐๐๐.๐๐	๔๕๙,๐๐๐.๐๐	**๒,๒๙๕,๐๐๐.๐๐**
๑๒๒	โครงการการพัฒนาและบริการเทคโนโลยีการสำรวจและการจัดทำแผนที่	สำนักงานพัฒนาที่ดินเขต ๙	งบปกติ	๓๕,๐๐๐.๐๐	๓๕,๐๐๐.๐๐	๓๕,๐๐๐.๐๐	๓๕,๐๐๐.๐๐	๓๕,๐๐๐.๐๐	**๑๗๕,๐๐๐.๐๐**
๑๒๓	โครงการเพิ่มประสิทธิภาพการจัดทำสารสนเทศการเกษตรและการบริหารจัดการข้อมูลขนาดใหญ่	สำนักงานเศรษฐกิจการเกษตรที่ ๑๒	งบปกติ	๓,๖๕๖,๐๐๐.๐๐	๓,๖๕๖,๐๐๐.๐๐	๓,๖๕๖,๐๐๐.๐๐	๓,๖๕๖,๐๐๐.๐๐	๓,๖๕๖,๐๐๐.๐๐	**๑๘,๒๘๐,๐๐๐.๐๐**
๑๒๔	โครงการบริหารจัดการภาคเกษตรสร้างมูลค่าเพิ่มและโอกาสทางการตลาด	สำนักงานเศรษฐกิจการเกษตรที่ ๑๒	งบปกติ	๓๓๖,๘๐๐.๐๐	๓๓๖,๘๐๐.๐๐	๓๓๖,๘๐๐.๐๐	๓๓๖,๘๐๐.๐๐	๓๓๖,๘๐๐.๐๐	**๑,๖๘๔,๐๐๐.๐๐**
๑๒๕	โครงการศึกษาแนวทางการพัฒนาในการสร้างโอกาส เพิ่มรายได้และความยั่งยืนการเกษตร	สำนักงานเศรษฐกิจการเกษตรที่ ๑๒	งบปกติ	๙๗๐,๓๐๐.๐๐	๙๗๐,๓๐๐.๐๐	๙๗๐,๓๐๐.๐๐	๙๗๐,๓๐๐.๐๐	๙๗๐,๓๐๐.๐๐	**๔,๘๕๑,๕๐๐.๐๐**
๑๒๖	โครงการติดตามประเมินผลการประเมินผลการดำเนินงานโครงการพระราชดำริ	สำนักงานเศรษฐกิจการเกษตรที่ ๑๒	งบปกติ	๒๓๕,๐๐๐.๐๐	๒๓๕,๐๐๐.๐๐	๒๓๕,๐๐๐.๐๐	๒๓๕,๐๐๐.๐๐	๒๓๕,๐๐๐.๐๐	**๑,๑๗๕,๐๐๐.๐๐**
๑๒๗	โครงการเพิ่มประสิทธิภาพด้านการผลิตและการขนส่งของสหกรณ์เพื่อเป็นต้นแบบในการบริหารจัดการ	สำนักงานสหกรณ์จังหวัดนครสวรรค์	งบปกติ	๒๔,๙๙๐.๐๐	๒๔,๙๙๐.๐๐	๒๔,๙๙๐.๐๐	๒๔,๙๙๐.๐๐	๒๔,๙๙๐.๐๐	**๑๒๔,๙๕๐.๐๐**
			รวม ๑๑ โครงการ	**๙,๘๐๕,๓๑๖.๐๐**	**๙,๘๐๕,๓๑๖.๐๐**	**๙,๘๐๕,๓๑๖.๐๐**	**๙,๘๐๕,๓๑๖.๐๐**	**๙,๘๐๕,๓๑๖.๐๐**	**๔๙,๐๒๖,๕๘๐.๐๐**

ประเด็นการพัฒนาที่ ๔ บริหารจัดการทรัพยากรการเกษตรและสิ่งแวดล้อมอย่างสมดุลและยั่งยืน									
๑๒๘	โครงการฝายบ้านตลุกข่อยน้ำ ตำบลเขาชนกัน อำเภอแม่วงก์	โครงการชลประทานนครสวรรค์	งบปกติ	๙,๙๕๐,๐๐๐.๐๐	๙,๙๕๐,๐๐๐.๐๐	๙,๙๕๐,๐๐๐.๐๐	๙,๙๕๐,๐๐๐.๐๐	๙,๙๕๐,๐๐๐.๐๐	**๔๙,๗๕๐,๐๐๐.๐๐**
๑๒๙	โครงการฝายปู่จอน ตำบลตะคร้อ อำเภอไพศาลี จังหวัดนครสวรรค์	โครงการชลประทานนครสวรรค์	งบปกติ	๑๔,๐๙๓,๑๒๕.๐๐	๑๔,๐๙๓,๑๒๕.๐๐	๑๔,๐๙๓,๑๒๕.๐๐	๑๔,๐๙๓,๑๒๕.๐๐	๑๔,๐๙๓,๑๒๕.๐๐	**๗๐,๔๖๕,๖๒๕.๐๐**
๑๓๐	โครงการระบบระบายน้ำคลองขนมจีน พร้อมอาคารประกอบ	โครงการชลประทานนครสวรรค์	งบปกติ	๑๙,๓๕๐,๐๐๐.๐๐	๑๙,๓๕๐,๐๐๐.๐๐	๑๙,๓๕๐,๐๐๐.๐๐	๑๙,๓๕๐,๐๐๐.๐๐	๑๙,๓๕๐,๐๐๐.๐๐	**๙๖,๗๕๐,๐๐๐.๐๐**
๑๓๑	โครงการฝายตามเอี่ยม ตำบลวังทอง อำเภอโคกเจริญ จังหวัดลพบุรี	โครงการชลประทานนครสวรรค์	งบปกติ	๑๓,๗๙๙,๕๘๕.๐๐	๑๓,๗๙๙,๕๘๕.๐๐	๑๓,๗๙๙,๕๘๕.๐๐	๑๓,๗๙๙,๕๘๕.๐๐	๑๓,๗๙๙,๕๘๕.๐๐	**๖๘,๙๙๗,๙๒๕.๐๐**
๑๓๒	โครงการระบบระบายน้ำคลองนากลาง พร้อมอาคารประกอบ	โครงการชลประทานนครสวรรค์	งบปกติ	๑๙,๓๕๐,๐๐๐.๐๐	๑๙,๓๕๐,๐๐๐.๐๐	๑๙,๓๕๐,๐๐๐.๐๐	๑๙,๓๕๐,๐๐๐.๐๐	๑๙,๓๕๐,๐๐๐.๐๐	**๙๖,๗๕๐,๐๐๐.๐๐**
๑๓๓	โครงการระบบระบายน้ำบึงตาลักษณ์ พร้อมอาคารประกอบ	โครงการชลประทานนครสวรรค์	งบปกติ	๑๙,๓๕๐,๐๐๐.๐๐	๑๙,๓๕๐,๐๐๐.๐๐	๑๙,๓๕๐,๐๐๐.๐๐	๑๙,๓๕๐,๐๐๐.๐๐	๑๙,๓๕๐,๐๐๐.๐๐	**๙๖,๗๕๐,๐๐๐.๐๐**
๑๓๔	โครงการระบบระบายน้ำคลองสายตาลพ พร้อมอาคารประกอบ	โครงการชลประทานนครสวรรค์	งบปกติ	๑๑,๗๓๕,๔๒๒.๐๐	๑๑,๗๓๕,๔๒๒.๐๐	๑๑,๗๓๕,๔๒๒.๐๐	๑๑,๗๓๕,๔๒๒.๐๐	๑๑,๗๓๕,๔๒๒.๐๐	**๕๘,๖๗๗,๑๑๐.๐๐**
๑๓๕	โครงการระบบระบายน้ำบ้านคลองขุด พร้อมอาคารประกอบ	โครงการชลประทานนครสวรรค์	งบปกติ	๑๕,๔๘๓,๗๐๐.๐๐	๑๕,๔๘๓,๗๐๐.๐๐	๑๕,๔๘๓,๗๐๐.๐๐	๑๕,๔๘๓,๗๐๐.๐๐	๑๕,๔๘๓,๗๐๐.๐๐	**๗๗,๔๑๘,๕๐๐.๐๐**
๑๓๖	โครงการท่อระบายน้ำคลองวังยิ้มแย้ม สนับสนุนมูลนิธิชัยพัฒนา โครงการชลประทานนครสวรรค์	โครงการชลประทานนครสวรรค์	งบปกติ	๑๔,๖๑๐,๐๐๐.๐๐	๑๔,๖๑๐,๐๐๐.๐๐	๑๔,๖๑๐,๐๐๐.๐๐	๑๔,๖๑๐,๐๐๐.๐๐	๑๔,๖๑๐,๐๐๐.๐๐	**๗๓,๐๕๐,๐๐๐.๐๐**
๑๓๗	โครงการบำรุงรักษาหัวงาน พื้นที่ ๑๑๔๖ ไร่	โครงการชลประทานนครสวรรค์	งบปกติ	๒,๕๙๘,๐๐๐.๐๐	๒,๕๙๘,๐๐๐.๐๐	๒,๕๙๘,๐๐๐.๐๐	๒,๕๙๘,๐๐๐.๐๐	๒,๕๙๘,๐๐๐.๐๐	**๑๒,๙๙๐,๐๐๐.๐๐**
๑๓๘	โครงการบำรุงรักษาคลองสายใหญ่ ระยะทาง ๙๐.๗๐๐ กิโลเมตร	โครงการชลประทานนครสวรรค์	งบปกติ	๑,๓๗๐,๘๐๐.๐๐	๑,๓๗๐,๘๐๐.๐๐	๑,๓๗๐,๘๐๐.๐๐	๑,๓๗๐,๘๐๐.๐๐	๑,๓๗๐,๘๐๐.๐๐	**๖,๘๕๔,๐๐๐.๐๐**
๑๓๙	โครงการบำรุงรักษาคลองสายซอย ระยะทาง ๑๕๔.๕๔๕ กิโลเมตร	โครงการชลประทานนครสวรรค์	งบปกติ	๑,๑๖๗,๘๐๐.๐๐	๑,๑๖๗,๘๐๐.๐๐	๑,๑๖๗,๘๐๐.๐๐	๑,๑๖๗,๘๐๐.๐๐	๑,๑๖๗,๘๐๐.๐๐	**๕,๘๓๙,๐๐๐.๐๐**
๑๔๐	โครงการบริหารการส่งน้ำ โครงการชลประทานนครสวรรค์ พื้นที่ชลประทาน ๑,๔๘๖,๙๐๗ ไร่	โครงการชลประทานนครสวรรค์	งบปกติ	๑,๗๐๐,๐๐๐.๐๐	๑,๗๐๐,๐๐๐.๐๐	๑,๗๐๐,๐๐๐.๐๐	๑,๗๐๐,๐๐๐.๐๐	๑,๗๐๐,๐๐๐.๐๐	**๘,๕๐๐,๐๐๐.๐๐**
๑๔๑	โครงการกำจัดวัชพืช บริเวณโครงการฝายห้วยหอมปริมาณ ๓๐ ไร่	โครงการชลประทานนครสวรรค์	งบปกติ	๙๗,๕๐๐.๐๐	๙๗,๕๐๐.๐๐	๙๗,๕๐๐.๐๐	๙๗,๕๐๐.๐๐	๙๗,๕๐๐.๐๐	**๔๘๗,๕๐๐.๐๐**
๑๔๒	โครงการบำรุงรักษาทางลำเลียงใหญ่ ระยะทาง ๖.๗๐๐ กิโลเมตร	โครงการชลประทานนครสวรรค์	งบปกติ	๗๒๐,๐๐๐.๐๐	๗๒๐,๐๐๐.๐๐	๗๒๐,๐๐๐.๐๐	๗๒๐,๐๐๐.๐๐	๗๒๐,๐๐๐.๐๐	**๓,๖๐๐,๐๐๐.๐๐**
๑๔๓	โครงการปรับปรุงแก้มลิงไผ่ตาติ่ง พร้อมอาคารประกอบ	โครงการชลประทานนครสวรรค์	งบปกติ	๙,๕๒๙,๕๐๐.๐๐	๙,๕๒๙,๕๐๐.๐๐	๙,๕๒๙,๕๐๐.๐๐	๙,๕๒๙,๕๐๐.๐๐	๙,๕๒๙,๕๐๐.๐๐	**๔๗,๖๔๗,๕๐๐.๐๐**
๑๔๔	โครงการค่าซ่อมแซมและบำรุงรักษาโครงการชลประทาน	โครงการชลประทานนครสวรรค์	งบปกติ	๙,๐๖๑,๐๐๐.๐๐	๙,๐๖๑,๐๐๐.๐๐	๙,๐๖๑,๐๐๐.๐๐	๙,๐๖๑,๐๐๐.๐๐	๙,๐๖๑,๐๐๐.๐๐	**๔๕,๓๐๕,๐๐๐.๐๐**
๑๔๕	โครงการซ่อมแซมเครื่องกว้านบานระบาย ทรบ.ปากเหมืองสาย ที่ ๑- ๓ โครงการชลประทานนครสวรรค์	โครงการชลประทานนครสวรรค์	งบปกติ	๔๕๐,๐๐๐.๐๐	๔๕๐,๐๐๐.๐๐	๔๕๐,๐๐๐.๐๐	๔๕๐,๐๐๐.๐๐	๔๕๐,๐๐๐.๐๐	**๒,๒๕๐,๐๐๐.๐๐**
๑๔๖	โครงการซ่อมแซม ทรบ. ปากคลองขนมจีน โครงการชลประทานนครสวรรค์	โครงการชลประทานนครสวรรค์	งบปกติ	๔๗๗,๐๐๐.๐๐	๔๗๗,๐๐๐.๐๐	๔๗๗,๐๐๐.๐๐	๔๗๗,๐๐๐.๐๐	๔๗๗,๐๐๐.๐๐	**๒,๓๘๕,๐๐๐.๐๐**
๑๔๗	โครงการซ่อมแซมหินทิ้งด้านท้าย ปตร. คลองขนมจีน โครงการชลประทานนครสวรรค์	โครงการชลประทานนครสวรรค์	งบปกติ	๕๗๒,๐๐๐.๐๐	๕๗๒,๐๐๐.๐๐	๕๗๒,๐๐๐.๐๐	๕๗๒,๐๐๐.๐๐	๕๗๒,๐๐๐.๐๐	**๒,๘๖๐,๐๐๐.๐๐**
๑๔๘	โครงการซ่อมแซมหินเรียงอาคารระบายน้ำล้น ปตร.วังสวัสดี โครงการชลประทานนครสวรรค์	โครงการชลประทานนครสวรรค์	งบปกติ	๓๘๒,๐๐๐.๐๐	๓๘๒,๐๐๐.๐๐	๓๘๒,๐๐๐.๐๐	๓๘๒,๐๐๐.๐๐	๓๘๒,๐๐๐.๐๐	**๑,๙๑๐,๐๐๐.๐๐**
๑๔๙	โครงการซ่อมแซมอาคารบังคับน้ำ โครงการอ่างเก็บน้ำห้วยน้ำลาด โครงการชลประทานนครสวรรค์	โครงการชลประทานนครสวรรค์	งบปกติ	๓๔๐,๐๐๐.๐๐	๓๔๐,๐๐๐.๐๐	๓๔๐,๐๐๐.๐๐	๓๔๐,๐๐๐.๐๐	๓๔๐,๐๐๐.๐๐	**๑,๗๐๐,๐๐๐.๐๐**
๑๕๐	โครงการซ่อมแซ่มอาคารบังคับน้ำคลองส่งน้ำ ๒R-L โครงการฝายหัวหอม โครงการชลประทานนครสวรรค์	โครงการชลประทานนครสวรรค์	งบปกติ	๓๓๔,๐๐๐.๐๐	๓๓๔,๐๐๐.๐๐	๓๓๔,๐๐๐.๐๐	๓๓๔,๐๐๐.๐๐	๓๓๔,๐๐๐.๐๐	**๑,๖๗๐,๐๐๐.๐๐**

๑๕๑	โครงการซ่อมแซมอาคารบังคับน้ำคลองส่งน้ำ LMC โครงการฝายห้วยหอม อำเภอตาคลี	โครงการชลประทานนครสวรรค์	งบปกติ	๓๓๔,๐๐๐.๐๐	๓๓๔,๐๐๐.๐๐	๓๓๔,๐๐๐.๐๐	๓๓๔,๐๐๐.๐๐	๓๓๔,๐๐๐.๐๐	**๑,๖๗๐,๐๐๐.๐๐**
๑๕๒	โครงการซ่อมแซมอาคารบังคับน้ำคลองน้ำ RMC โครงการฝายห้วยหอม โครงการชลประทานนครสวรรค์	โครงการชลประทานนครสวรรค์	งบปกติ	๗๑๕,๐๐๐.๐๐	๗๑๕,๐๐๐.๐๐	๗๑๕,๐๐๐.๐๐	๗๑๕,๐๐๐.๐๐	๗๑๕,๐๐๐.๐๐	**๓,๕๗๕,๐๐๐.๐๐**
๑๕๓	โครงการซ่อมแซมระบบสาธารณูปโภค ภายในโครงการชลประทานนครสวรรค์	โครงการชลประทานนครสวรรค์	งบปกติ	๘๒๐,๐๐๐.๐๐	๘๒๐,๐๐๐.๐๐	๘๒๐,๐๐๐.๐๐	๘๒๐,๐๐๐.๐๐	๘๒๐,๐๐๐.๐๐	**๔,๑๐๐,๐๐๐.๐๐**
๑๕๔	โครงการส่งเสริมการดำเนินงานอันเนื่องมาจากพระราชดำริและโครงการหลวง	ศูนย์เมล็ดพันธุ์ข้าวนครสวรรค์	งบปกติ	๒๐,๐๐๐.๐๐	๒๐,๐๐๐.๐๐	๒๐,๐๐๐.๐๐	๒๐,๐๐๐.๐๐	๒๐,๐๐๐.๐๐	**๑๐๐,๐๐๐.๐๐**
๑๕๕	โครงการส่งเสริมการดำเนินงานอันเนื่องมาจากพระราชดำริ	ศูนย์วิจัยพืชไร่นครสวรรค์	งบปกติ	๗๒,๐๐๐.๐๐	๗๒,๐๐๐.๐๐	๗๒,๐๐๐.๐๐	๗๒,๐๐๐.๐๐	๗๒,๐๐๐.๐๐	**๓๖๐,๐๐๐.๐๐**
๑๕๖	โครงการอันเนื่องมาจากพระราชดำริ	ศูนย์วิจัยและพัฒนาการเกษตรนครสวรรค์	งบปกติ	๗๑,๐๐๐.๐๐	๗๑,๐๐๐.๐๐	๗๑,๐๐๐.๐๐	๗๑,๐๐๐.๐๐	๗๑,๐๐๐.๐๐	**๓๕๕,๐๐๐.๐๐**
๑๕๗	โครงการจัดระเบียบการทำประมง	ศูนย์วิจัยและพัฒนาประมงน้ำจืดนครสวรรค์	งบปกติ	๒๘๕,๐๐๐.๐๐	๒๘๕,๐๐๐.๐๐	๒๘๕,๐๐๐.๐๐	๒๘๕,๐๐๐.๐๐	๒๘๕,๐๐๐.๐๐	**๑,๔๒๕,๐๐๐.๐๐**
๑๕๘	โครงการบริหารจัดการทรัพยากรประมงน้ำจืด	ศูนย์วิจัยและพัฒนาประมงน้ำจืดนครสวรรค์	งบปกติ	๗๔๒,๔๐๐.๐๐	๗๔๒,๔๐๐.๐๐	๗๔๒,๔๐๐.๐๐	๗๔๒,๔๐๐.๐๐	๗๔๒,๔๐๐.๐๐	**๓,๗๑๒,๐๐๐.๐๐**
๑๕๙	โครงการสนับสนุนโครงการพัฒนาอันเนื่องมาจากพระราชดำริ (ปลาไทย)	ศูนย์วิจัยและพัฒนาประมงน้ำจืดนครสวรรค์	งบปกติ	๔๕,๐๐๐.๐๐	๔๕,๐๐๐.๐๐	๔๕,๐๐๐.๐๐	๔๕,๐๐๐.๐๐	๔๕,๐๐๐.๐๐	**๒๒๕,๐๐๐.๐๐**
๑๖๐	โครงการส่งเสริมการพัฒนาเทคโนโลยีชีวภาพทางดิน	สถานีพัฒนาที่ดินนครสวรรค์	งบปกติ	๖๗,๕๐๐.๐๐	๖๗,๕๐๐.๐๐	๖๗,๕๐๐.๐๐	๖๗,๕๐๐.๐๐	๖๗,๕๐๐.๐๐	**๓๓๗,๕๐๐.๐๐**
๑๖๑	โครงการปรับปรุงคุณภาพดินในพื้นที่ดินปัญหา	สถานีพัฒนาที่ดินนครสวรรค์	งบปกติ	๗,๒๐๐.๐๐	๗,๒๐๐.๐๐	๗,๒๐๐.๐๐	๗,๒๐๐.๐๐	๗,๒๐๐.๐๐	**๓๖,๐๐๐.๐๐**
๑๖๒	โครงการฟื้นฟูและป้องกันการชะล้างพังทลายดินของดิน	สถานีพัฒนาที่ดินนครสวรรค์	งบปกติ	๖,๔๙๑,๐๐๐.๐๐	๖,๔๙๑,๐๐๐.๐๐	๖,๔๙๑,๐๐๐.๐๐	๖,๔๙๑,๐๐๐.๐๐	๖,๔๙๑,๐๐๐.๐๐	**๓๒,๔๕๕,๐๐๐.๐๐**
๑๖๓	โครงการการก่อสร้างแหล่งน้ำไร่นานอกเขตชลประทาน	สถานีพัฒนาที่ดินนครสวรรค์	งบปกติ	๔,๔๗๗,๐๐๐.๐๐	๔,๔๗๗,๐๐๐.๐๐	๔,๔๗๗,๐๐๐.๐๐	๔,๔๗๗,๐๐๐.๐๐	๔,๔๗๗,๐๐๐.๐๐	**๒๒,๓๘๕,๐๐๐.๐๐**
๑๖๔	โครงการพัฒนาพื้นที่เฉพาะ	สถานีพัฒนาที่ดินนครสวรรค์	งบปกติ	๒,๕๕๑,๐๐๐.๐๐	๒,๕๕๑,๐๐๐.๐๐	๒,๕๕๑,๐๐๐.๐๐	๒,๕๕๑,๐๐๐.๐๐	๒,๕๕๑,๐๐๐.๐๐	**๑๒,๗๕๕,๐๐๐.๐๐**
๑๖๕	โครงการสร้างฝายชะลอน้ำเพื่อการอนุรักษ์ดินและน้ำ	สถานีพัฒนาที่ดินนครสวรรค์	งบปกติ	๑,๒๐๖,๐๐๐.๐๐	๑,๒๐๖,๐๐๐.๐๐	๑,๒๐๖,๐๐๐.๐๐	๑,๒๐๖,๐๐๐.๐๐	๑,๒๐๖,๐๐๐.๐๐	**๖,๐๓๐,๐๐๐.๐๐**
๑๖๖	โครงการการบริหารจัดการดินน้ำทั้งบนดินและใต้ดินในพื้นที่เสี่ยงภัยแล้ง เพื่อศักยภาพการผลิตของเกษตรกร	สถานีพัฒนาที่ดินนครสวรรค์	งบปกติ	๑,๒๐๐,๐๐๐.๐๐	๑,๒๐๐,๐๐๐.๐๐	๑,๒๐๐,๐๐๐.๐๐	๑,๒๐๐,๐๐๐.๐๐	๑,๒๐๐,๐๐๐.๐๐	**๖,๐๐๐,๐๐๐.๐๐**
๑๖๗	โครงการพัฒนาเทคโนโลยีการพัฒนาที่ดินในศูนย์เรียนรู้การเพิ่มประสิทธิภาพการผลิตสินค้าเกษตร/ศูนย์เครือข่าย	สถานีพัฒนาที่ดินนครสวรรค์	งบปกติ	๑๑๘,๕๐๐.๐๐	๑๑๘,๕๐๐.๐๐	๑๑๘,๕๐๐.๐๐	๑๑๘,๕๐๐.๐๐	๑๑๘,๕๐๐.๐๐	**๕๙๒,๕๐๐.๐๐**
๑๖๘	โครงการลดการเผาวัสดุเหลือใช้ทางการเกษตรในเขตปฏิรูปที่ดิน	สำนักงานการปฏิรูปที่ดินจังหวัดนครสวรรค์	งบปกติ	๑๓๕,๐๐๐.๐๐	๑๓๕,๐๐๐.๐๐	๑๓๕,๐๐๐.๐๐	๑๓๕,๐๐๐.๐๐	๑๓๕,๐๐๐.๐๐	**๖๗๕,๐๐๐.๐๐**
๑๖๙	โครงการฝายชะลอน้ำแบบชั่วคราวสำหรับการเพิ่มประสิทธิภาพของแหล่งน้ำในเขตปฏิรูปที่ดิน	สำนักงานการปฏิรูปที่ดินจังหวัดนครสวรรค์	งบปกติ	๓๗๘,๘๙๒.๐๐	๓๗๘,๘๙๒.๐๐	๓๗๘,๘๙๒.๐๐	๓๗๘,๘๙๒.๐๐	๓๗๘,๘๙๒.๐๐	**๑,๘๙๔,๔๖๐.๐๐**
๑๗๐	โครงการส่งเสริมการดำเนินงานอันเนื่องมาจากพระราชดำริ	สำนักงานการปฏิรูปที่ดินจังหวัดนครสวรรค์	งบปกติ	๘๐,๔๔๐.๐๐	๘๐,๔๔๐.๐๐	๘๐,๔๔๐.๐๐	๘๐,๔๔๐.๐๐	๘๐,๔๔๐.๐๐	**๔๐๒,๒๐๐.๐๐**

๑๗๑	โครงการลดการเผาวัสดุเหลือใช้ทางการเกษตรในเขตปฏิรูปที่ดิน	สำนักงานการปฏิรูปที่ดินจังหวัดนครสวรรค์	งบอื่นๆ	๒๒,๐๕๐.๐๐	๒๒,๐๕๐.๐๐	๒๒,๐๕๐.๐๐	๒๒,๐๕๐.๐๐	๒๒,๐๕๐.๐๐	**๑๑๐,๒๕๐.๐๐**
๑๗๒	โครงการพัฒนาตามแนวทางพระราชดำริ	สำนักงานการปฏิรูปที่ดินจังหวัดนครสวรรค์	งบอื่นๆ	๔๑,๒๐๐.๐๐	๔๑,๒๐๐.๐๐	๔๑,๒๐๐.๐๐	๔๑,๒๐๐.๐๐	๔๑,๒๐๐.๐๐	**๒๐๖,๐๐๐.๐๐**
๑๗๓	โครงการอนุรักษ์พันธุกรรมพืช (อพ.สธ.)	สำนักงานการปฏิรูปที่ดินจังหวัดนครสวรรค์	งบอื่นๆ	๓๓,๖๐๐.๐๐	๓๓,๖๐๐.๐๐	๓๓,๖๐๐.๐๐	๓๓,๖๐๐.๐๐	๓๓,๖๐๐.๐๐	**๑๖๘,๐๐๐.๐๐**
๑๗๔	โครงการส่งเสริมการเกษตรที่เป็นมิตรกับสิ่งแวดล้อม	สำนักงานเกษตรจังหวัดนครสวรรค์	งบปกติ	๔๕๗,๕๐๐.๐๐	๔๕๗,๕๐๐.๐๐	๔๕๗,๕๐๐.๐๐	๔๕๗,๕๐๐.๐๐	๔๕๗,๕๐๐.๐๐	**๒,๒๘๗,๕๐๐.๐๐**
๑๗๕	โครงการพัฒนาแหล่งน้ำพื้นที่สระบ่อดินขาว	สำนักงานเกษตรจังหวัดนครสวรรค์	งบปกติ	๑๗,๐๐๐.๐๐	๑๗,๐๐๐.๐๐	๑๗,๐๐๐.๐๐	๑๗,๐๐๐.๐๐	๑๗,๐๐๐.๐๐	**๘๕,๐๐๐.๐๐**
๑๗๖	โครงการอันเนื่องมาจากพระราชดำริ	สำนักงานเกษตรและสหกรณ์จังหวัดนครสวรรค์	งบปกติ	๑๖,๕๐๐.๐๐	๑๖,๕๐๐.๐๐	๑๖,๕๐๐.๐๐	๑๖,๕๐๐.๐๐	๑๖,๕๐๐.๐๐	**๘๒,๕๐๐.๐๐**
๑๗๗	โครงการการสนับสนุนการปฏิบัติการฝนหลวงและบริการด้านการบิน	สำนักงานเกษตรและสหกรณ์จังหวัดนครสวรรค์	งบอื่นๆ	๓๐,๐๐๐.๐๐	๓๐,๐๐๐.๐๐	๓๐,๐๐๐.๐๐	๓๐,๐๐๐.๐๐	๓๐,๐๐๐.๐๐	**๑๕๐,๐๐๐.๐๐**
๑๗๘	โครงการงานซ่อมแซมอาคารบ้านพักข้าราชการ ระดับ ๓-๔ จำนวน ๒ หลัง	สำนักงานจัดรูปที่ดินและจัดระบบน้ำเพื่อเกษตรกรรมที่ ๕	งบอื่นๆ	๔๐๐,๐๐๐.๐๐	๔๐๐,๐๐๐.๐๐	๔๐๐,๐๐๐.๐๐	๔๐๐,๐๐๐.๐๐	๔๐๐,๐๐๐.๐๐	**๒,๐๐๐,๐๐๐.๐๐**
๑๗๙	โครงการงานปรับปรุงจัดรูปที่ดิน โครงการส่งน้ำและบำรุงรักษามโนรมย์โซน ๑๗ ระยะที่ ๓	สำนักงานจัดรูปที่ดินและจัดระบบน้ำเพื่อเกษตรกรรมที่ ๕	งบอื่นๆ	๑๕,๐๐๐,๐๐๐.๐๐	๑๕,๐๐๐,๐๐๐.๐๐	๑๕,๐๐๐,๐๐๐.๐๐	๑๕,๐๐๐,๐๐๐.๐๐	๑๕,๐๐๐,๐๐๐.๐๐	**๗๕,๐๐๐,๐๐๐.๐๐**
๑๘๐	โครงการงานปรับปรุงจัดรูปที่ดิน โครงการส่งน้ำและบำรุงรักษามโนรมย์ โซน ๑๕ ระยะที่ ๓	สำนักงานจัดรูปที่ดินและจัดระบบน้ำเพื่อเกษตรกรรมที่ ๕	งบอื่นๆ	๑๕,๐๐๐,๐๐๐.๐๐	๑๕,๐๐๐,๐๐๐.๐๐	๑๕,๐๐๐,๐๐๐.๐๐	๑๕,๐๐๐,๐๐๐.๐๐	๑๕,๐๐๐,๐๐๐.๐๐	**๗๕,๐๐๐,๐๐๐.๐๐**
๑๘๑	โครงการงานปรับปรุงจัดรูปที่ดิน โครงการส่งน้ำและบำรุงรักษามโนรมย์ โซน ๑๓ ระยะที่ ๑	สำนักงานจัดรูปที่ดินและจัดระบบน้ำเพื่อเกษตรกรรมที่ ๕	งบอื่นๆ	๑๐,๐๐๐,๐๐๐.๐๐	๑๐,๐๐๐,๐๐๐.๐๐	๑๐,๐๐๐,๐๐๐.๐๐	๑๐,๐๐๐,๐๐๐.๐๐	๑๐,๐๐๐,๐๐๐.๐๐	**๕๐,๐๐๐,๐๐๐.๐๐**
๑๘๒	โครงการบริหารจัดการทรัพยากรประมง	สำนักงานประมงจังหวัดนครสวรรค์	งบปกติ	๒๖,๖๐๐.๐๐	๒๖,๖๐๐.๐๐	๒๖,๖๐๐.๐๐	๒๖,๖๐๐.๐๐	๒๖,๖๐๐.๐๐	**๑๓๓,๐๐๐.๐๐**
๑๘๓	โครงการป้องกันและแก้ไขปัญหาการทำประมง	สำนักงานประมงจังหวัดนครสวรรค์	งบปกติ	๑๓,๐๐๐.๐๐	๑๓,๐๐๐.๐๐	๑๓,๐๐๐.๐๐	๑๓,๐๐๐.๐๐	๑๓,๐๐๐.๐๐	**๖๕,๐๐๐.๐๐**
๑๘๔	โครงการส่งเสริมและพัฒนาเทคโนโลยีชีวภาพทางดิน	สำนักงานพัฒนาที่ดินเขต ๙	งบปกติ	๑,๗๑๕,๐๕๐.๐๐	๑,๗๑๕,๐๕๐.๐๐	๑,๗๑๕,๐๕๐.๐๐	๑,๗๑๕,๐๕๐.๐๐	๑,๗๑๕,๐๕๐.๐๐	**๘,๕๗๕,๒๕๐.๐๐**
๑๘๕	โครงการปรับปรุงคุณภาพดินในพื้นที่ดินปัญหา	สำนักงานพัฒนาที่ดินเขต ๙	งบปกติ	๓,๔๖๙,๙๐๐.๐๐	๓,๔๖๙,๙๐๐.๐๐	๓,๔๖๙,๙๐๐.๐๐	๓,๔๖๙,๙๐๐.๐๐	๓,๔๖๙,๙๐๐.๐๐	**๑๗,๓๔๙,๕๐๐.๐๐**

๑๘๖	โครงการฟื้นฟูและป้องกันการชะล้างพังทลายของดิน	สำนักงานพัฒนาที่ดินเขต ๙	งบปกติ	๒๕๕,๕๐๐.๐๐	๒๕๕,๕๐๐.๐๐	๒๕๕,๕๐๐.๐๐	๒๕๕,๕๐๐.๐๐	๒๕๕,๕๐๐.๐๐	**๑,๒๗๗,๕๐๐.๐๐**
๑๘๗	โครงการส่งเสริมการใช้สารอินทรีย์ลดการใช้สารเคมีทาง	สำนักงานพัฒนาที่ดินเขต ๙	งบปกติ	๑,๐๒๔,๒๕๐.๐๐	๑,๐๒๔,๒๕๐.๐๐	๑,๐๒๔,๒๕๐.๐๐	๑,๐๒๔,๒๕๐.๐๐	๑,๐๒๔,๒๕๐.๐๐	**๕,๑๒๑,๒๕๐.๐๐**
๑๘๘	โครงการสร้างมูลค่าเพิ่มจากวัสดุเหลือใช้ทางการเกษตร	สำนักงานสหกรณ์จังหวัดนครสวรรค์	งบปกติ	๘,๙๖๐.๐๐	๘,๙๖๐.๐๐	๘,๙๖๐.๐๐	๘,๙๖๐.๐๐	๘,๙๖๐.๐๐	**๔๔,๘๐๐.๐๐**
๑๘๙	โครงการบริหารจัดการทรัพยากรประมง	หน่วยป้องกันและปราบปรามประมงน้ำจืดบึงบอระเพ็ดนครสวรรค์	งบปกติ	๑๒๐,๐๐๐.๐๐	๑๒๐,๐๐๐.๐๐	๑๒๐,๐๐๐.๐๐	๑๒๐,๐๐๐.๐๐	๑๒๐,๐๐๐.๐๐	**๖๐๐,๐๐๐.๐๐**
๑๙๐	โครงการสร้างความเข้มแข็งกลุ่มการผลิตด้านประมง	หน่วยป้องกันและปราบปรามประมงน้ำจืดบึงบอระเพ็ดนครสวรรค์	งบปกติ	๓๗,๕๐๐.๐๐	๓๗,๕๐๐.๐๐	๓๗,๕๐๐.๐๐	๓๗,๕๐๐.๐๐	๓๗,๕๐๐.๐๐	**๑๘๗,๕๐๐.๐๐**
๑๙๑	โครงการสร้างความเข้มแข็งกลุ่มการผลิตด้านประมง	หน่วยป้องกันและปราบปรามประมงน้ำจืดบึงบอระเพ็ดนครสวรรค์	งบปกติ	๕,๕๐๐.๐๐	๕,๕๐๐.๐๐	๕,๕๐๐.๐๐	๕,๕๐๐.๐๐	๕,๕๐๐.๐๐	**๒๗,๕๐๐.๐๐**
			รวม ๖๔ โครงการ	**๒๓๔,๐๓๒,๔๗๔.๐๐**	**๒๓๔,๐๓๒,๔๗๔.๐๐**	**๒๓๔,๐๓๒,๔๗๔.๐๐**	**๒๓๔,๐๓๒,๔๗๔.๐๐**	**๒๓๔,๐๓๒,๔๗๔.๐๐**	**๑,๑๗๐,๑๖๒,๓๗๐.๐๐**
ประเด็นการพัฒนาที่ ๕ พัฒนาระบบบริหารจัดการภาครัฐ									
๑๙๒	โครงการรายการค่าใช้จ่ายบุคลากรภาครัฐ	สำนักงานตรวจบัญชีสหกรณ์นครสวรรค์	งบปกติ	๒๖๒,๔๘๐.๐๐	๒๖๒,๔๘๐.๐๐	๒๖๒,๔๘๐.๐๐	๒๖๒,๔๘๐.๐๐	๒๖๒,๔๘๐.๐๐	**๑,๓๑๒,๔๐๐.๐๐**
๑๙๓	โครงการค่าใช้จ่ายบุคลากรภาครัฐด้านปศุสัตว์	สำนักงานปศุสัตว์จังหวัดนครสวรรค์	งบปกติ	๖,๗๐๙,๒๐๐.๐๐	๖,๗๐๙,๒๐๐.๐๐	๖,๗๐๙,๒๐๐.๐๐	๖,๗๐๙,๒๐๐.๐๐	๖,๗๐๙,๒๐๐.๐๐	**๓๓,๕๔๖,๐๐๐.๐๐**
๑๙๔	โครงการค่าใช้จ่ายบุคลากรภาครัฐกรมส่งเสริมสหกรณ์	สำนักงานสหกรณ์จังหวัดนครสวรรค์	งบปกติ	๔,๕๑๒,๐๐๐.๐๐	๔,๕๑๒,๐๐๐.๐๐	๔,๕๑๒,๐๐๐.๐๐	๔,๕๑๒,๐๐๐.๐๐	๔,๕๑๒,๐๐๐.๐๐	**๒๒,๕๖๐,๐๐๐.๐๐**
๑๙๕	โครงการรายการค่าใช้จ่ายบุคลากรภาครัฐ	สำนักงานเกษตรและสหกรณ์จังหวัดนครสวรรค์	งบปกติ	๑,๐๗๗,๗๖๐.๐๐	๑,๐๗๗,๗๖๐.๐๐	๑,๐๗๗,๗๖๐.๐๐	๑,๐๗๗,๗๖๐.๐๐	๑,๐๗๗,๗๖๐.๐๐	**๕,๓๘๘,๘๐๐.๐๐**
			รวม ๔ โครงการ	**๑๒,๕๖๑,๔๔๐.๐๐**	**๑๒,๕๖๑,๔๔๐.๐๐**	**๑๒,๕๖๑,๔๔๐.๐๐**	**๑๒,๕๖๑,๔๔๐.๐๐**	**๑๒,๕๖๑,๔๔๐.๐๐**	**๖๒,๘๐๗,๒๐๐.๐๐**
			รวมทั้งหมด ๑๙๕ โครงการ	**๓๑๒,๖๐๗,๘๓๑.๐๐**	**๓๑๒,๖๐๗,๘๓๑.๐๐**	**๓๑๒,๖๐๗,๘๓๑.๐๐**	**๓๑๒,๖๐๗,๘๓๑.๐๐**	**๓๑๒,๖๐๗,๘๓๑.๐๐**	**๑,๕๖๓,๐๓๙,๑๕๕.๐๐**

หมายเหตุ : แหล่งงบประมาณ ได้แก่ - งบจังหวัด/กลุ่มจังหวัด
- งบกระทรวง/กรม
- งบท้องถิ่น
- งบประมาณอื่นๆ (ให้ระบุชื่อแหล่งงบประมาณ เช่น เอกชน กองทุน เงินกู้)

<u>ส่วนที่ ๕</u>

แบบสรุปโครงการแบบย่อ (Project idea)

ของโครงการด้านการเกษตรและสหกรณ์ที่สำคัญของจังหวัด

ภาคผนวก

คำสั่งคณะอนุกรรมการพัฒนาการเกษตรและสหกรณ์ระดับจังหวัด

ที่ ๓ / ๒๕๖๒

เรื่อง แต่งตั้งคณะทำงานจัดทำแผนงาน บูรณาการงาน และติดตามประเมินผลพัฒนาการเกษตรและสหกรณ์ของจังหวัดนครสวรรค์

ตามคำสั่งคณะกรรมการนโยบายและแผนพัฒนาการเกษตรและสหกรณ์ ที่ ๑ /๒๕๕๘ ลงวันที่ ๒๕ กุมภาพันธ์ ๒๕๕๘ เรื่อง แต่งตั้งคณะอนุกรรมการพัฒนาการเกษตรและสหกรณ์ของจังหวัดและอาศัยอำนาจ ตามความในข้อ ๖ ให้แต่งตั้งคณะทำงานและอื่นๆ ที่เกี่ยวข้อง ตามความจำเป็นและเหมาะสม ซึ่งคณะอนุกรรมการพัฒนาการเกษตรและสหกรณ์ระดับจังหวัดนครสวรรค์ ได้มีคำสั่งแต่งตั้งคณะทำงานจัดทำแผนงาน บูรณาการงาน และติดตามประเมินผลพัฒนาการเกษตรและสหกรณ์ของจังหวัดนครสวรรค์ ที่ ๑/๒๕๕๘ เรื่อง ลงวันที่ ๖ พฤษภาคม ๒๕๕๘ นั้น

ในการนี้ คณะกรรมการนโยบายและแผนพัฒนาการเกษตรและสหกรณ์ ได้มีคำสั่งที่ ๓ /๒๕๖๒ ลงวันที่ ๑๔ พฤษภาคม ๒๕๖๒ เรื่อง แต่งตั้งคณะอนุกรรมการพัฒนาการเกษตรและสหกรณ์ระดับจังหวัด โดยให้ยกเลิกคำสั่งคณะกรรมการนโยบายและแผนพัฒนาการเกษตรและสหกรณ์ ที่ ๑ /๒๕๕๘ ลงวันที่ ๒๕ กุมภาพันธ์ ๒๕๕๘ จึงมีผลให้คณะทำงานจัดทำแผนงานฯ ดังกล่าวถูกยกเลิกไปด้วย ดังนั้นเพื่อให้การจัดทำแผนพัฒนาการเกษตรและสหกรณ์ มีความสอดคล้องกับสถานการณ์ ยุทธศาสตร์ และทิศทางนโยบายต่างๆ ที่เกี่ยวข้อง จึงขอยกเลิกคำสั่งคณะอนุกรรมการพัฒนาการเกษตรและสหกรณ์ของจังหวัดนครสวรรค์ ที่ ๑ /๒๕๕๘ ลงวันที่ ๖ พฤษภาคม ๒๕๕๘ และขอแต่งตั้งคณะทำงานจัดทำแผนงาน บูรณาการงาน และติดตามประเมินผลพัฒนาการเกษตรและสหกรณ์ของจังหวัดนครสวรรค์ขึ้นใหม่ โดยมีองค์ประกอบและอำนาจหน้าที่ ดังนี้

<u>องค์ประกอบ</u>

๑. เกษตรและสหกรณ์จังหวัดนครสวรรค์	ประธานคณะทำงาน
๒. เกษตรจังหวัดนครสวรรค์	คณะทำงาน
๓. ปศุสัตว์จังหวัดนครสวรรค์	คณะทำงาน
๔. ประมงจังหวัดนครสวรรค์	คณะทำงาน
๕. สหกรณ์จังหวัดนครสวรรค์	คณะทำงาน
๖. ปฏิรูปที่ดินจังหวัดนครสวรรค์	คณะทำงาน
๗. ผู้อำนวยการสถานีพัฒนาที่ดิน เขต ๙	คณะทำงาน
๘. นายแพทย์สาธารณสุขจังหวัดนครสวรรค์	คณะทำงาน
๙. พาณิชย์จังหวัดนครสวรรค์	คณะทำงาน
๑๐. อุตสาหกรรมจังหวัดนครสวรรค์	คณะทำงาน
๑๑. พัฒนาการจังหวัดนครสวรรค์	คณะทำงาน
๑๒. ผู้อำนวยการสำนักงานเศรษฐกิจการเกษตร ที่ ๑๒	คณะทำงาน

/๑๓. ผู้อำนวยการ...

๑๓. ผู้อำนวยการสถานีพัฒนาที่ดินนครสวรรค์	คณะทำงาน
๑๔. ผู้อำนวยการโครงการชลประทานนครสวรรค์	คณะทำงาน
๑๕. ผู้อำนวยการศูนย์เมล็ดพันธุ์นครสวรรค์	คณะทำงาน
๑๖. ผู้อำนวยการศูนย์วิจัยและพัฒนาการเกษตรนครสวรรค์	คณะทำงาน
๑๗. ผู้อำนวยการศูนย์วิจัยพืชไร่นครสวรรค์	คณะทำงาน
๑๘. ผู้อำนวยการศูนย์วิจัยและพัฒนาประมงน้ำจืด เขต ๒ (นครสวรรค์)	คณะทำงาน
๑๙. หัวหน้าสำนักงานตรวจบัญชีสหกรณ์นครสวรรค์	คณะทำงาน
๒๐. ผู้อำนวยการศูนย์วิจัยและบำรุงพันธุ์สัตว์นครสวรรค์	คณะทำงาน
๒๑. ผู้อำนวยการสำนักงานจัดรูปที่ดินและจัดระบบน้ำ เพื่อเกษตรกรรมที่ ๕	คณะทำงาน
๒๒. หัวหน้าหน่วยบริหารจัดการประมงน้ำจืดบึงบอระเพ็ด นครสวรรค์	คณะทำงาน
๒๓. หัวหน้าด่านกักกันสัตว์นครสวรรค์	คณะทำงาน
๒๔. ผู้อำนวยการปฏิบัติการฝนหลวงภาคกลาง จังหวัดนครสวรรค์	คณะทำงาน
๒๕. หัวหน้าสนามบินนครสวรรค์	
๒๖. ผู้อำนวยการการยางแห่งประเทศไทย สาขานครสวรรค์	คณะทำงาน
๒๗. องค์การตลาดเพื่อเกษตรกรจังหวัดนครสวรรค์	คณะทำงาน
๒๘. ประธานสภาเกษตรกรจังหวัดนครสวรรค์	คณะทำงาน
๒๙. ประธานกรรมการบริษัท ประชารัฐรักสามัคคีจังหวัดนครสวรรค์ (วิสาหกิจเพื่อสังคม) จำกัด	คณะทำงาน
๓๐. หัวหน้ากลุ่มยุทธศาสตร์พัฒนาการเกษตร สำนักงานเกษตรและสหกรณ์จังหวัดนครสวรรค์	คณะทำงานและเลขานุการ
๓๑. เจ้าหน้าที่กลุ่มยุทธศาสตร์พัฒนาการเกษตร สำนักงานเกษตรและสหกรณ์จังหวัดนครสวรรค์	คณะทำงานและผู้ช่วยเลขานุการ

<u>อำนาจหน้าที่</u>

๑. จัดทำยุทธศาสตร์พัฒนาการเกษตรและสหกรณ์ระดับจังหวัด ให้สอดคล้องกับนโยบายรัฐบาลและกระทรวง ตามแนวทางการดำเนินงานการพัฒนาการเกษตรและสหกรณ์จังหวัด

๒. บูรณาการแผนงาน โครงการ กิจกรรมพัฒนาการเกษตรและสหกรณ์และอื่นๆ ตามนโยบายและแนวทางที่กระทรวงและจังหวัดกำหนด เช่น การขับเคลื่อนการใช้ประโยชน์ที่ดิน ด้านเกษตรกรรม การพัฒนาการเกษตรครบวงจรในพื้นที่ที่มีศักยภาพ ระบบส่งเสริมการเกษตรแบบแปลงใหญ่ ฯลฯ

๓. ติดตามการดำเนินงานด้านการเกษตรและสหกรณ์ของจังหวัดนครสวรรค์

/๔. รายงาน...

๔. รายงานผลการดำเนินงานให้คณะอนุกรรมการพัฒนาการเกษตรและสหกรณ์ของจังหวัดนครสวรรค์ ทราบ และปฏิบัติงานอื่นๆ ตามที่คณะอนุกรรมการพัฒนาการเกษตรและสหกรณ์ของจังหวัดนครสวรรค์ มอบหมาย

ทั้งนี้ ตั้งแต่บัดนี้เป็นต้นไป

สั่ง ณ วันที่ ๓ กรกฎาคม พ.ศ. ๒๕๖๒

(นายอรรถพร สิงหวิชัย)
ผู้ว่าราชการจังหวัดนครสวรรค์
ประธานอนุกรรมการพัฒนาการเกษตรและสหกรณ์ระดับจังหวัด