กรมชลประทาน

<u>ระเบียบวาระที่ ๓</u> เรื่องเพื่อทราบ

๓.๑ สถานการณ์น้ำ และคาดการณ์สถานการณ์อุทกภัย

วันที่ ๑๕ กรกฎาคม ๒๕๖๙ เวลา ๐๙.๓๐ น.

ณ ห้องประชุมศรีปราชญ์ ชั้น ๓ ศาลากลางจังหวัดนครศรีธรรมราช

9 มาตรการรับมือฤดูฝน ปี 2569 สำนักงานทรัพยากรน้ำแห่งชาติ (สทนช.)

ปริมาณฝนที่ตกในจังหวัดนครศรีธรรมราช ปี 2569

เดือน	มกราคม		มีนาคม	เมษายน	พฤษภาคม	มิถุนายน	กรกฎาคม	สิงหาคม	กันยายน	ตุลาคม	พฤศจิกายน	ธันวาคม	ฝนรวม
ปริมาณฝนปี 2569 (มม.)	79.80	27.50	117.80	0.0	235.50	99.60	29.70						589.90
สะสมปี 2569	79.80	107.30	225.10	225.10	460.60	560.20	589.90						
สะสมปี 2568	193.00	298.00	375.30	601.31	872.01	1,115.71	1,153.91	1,372.51	1,512.41	1,768.51	2,548.01	2,890.91	
สะสมปี 2567	141.20	189.40	203.30	203.30	311.80	481.60	710.00	952.90	1,073.80	1,374.70	2,226.00	3,337.40	
สะสมปี 2566	288.80	386.80	488.60	488.60	665.20	786.30	920.20	1,013.50	1,125.00	1,463.10	2,438.10	2,750.00	
สะสมปี 2565	37.40	519.00	689.60	1,184.60	1,609.30	1,766.30	1,937.20	2,074.30	2,296.50	2,516.10	2,963.20	3,520.70	
สะสมปี 2564	91.70	94.40	126.20	318.80	504.70	554.10	591.50	700.40	733.50	939.00	1,777.60	2,186.50	
ปริมาณฝนเฉลี่ยรายเดือน 30 ปี	257.60	74.72	135.23	110.96	154.71	117.30	115.88	137.20	152.60	284.40	650.10	510.80	2,701.50
สะสมเฉลี่ย	257.60	332.32	467.55	578.51	733.22	850.52	966.40	1,103.60	1,256.20	1,540.60	2,190.70	2,701.50	

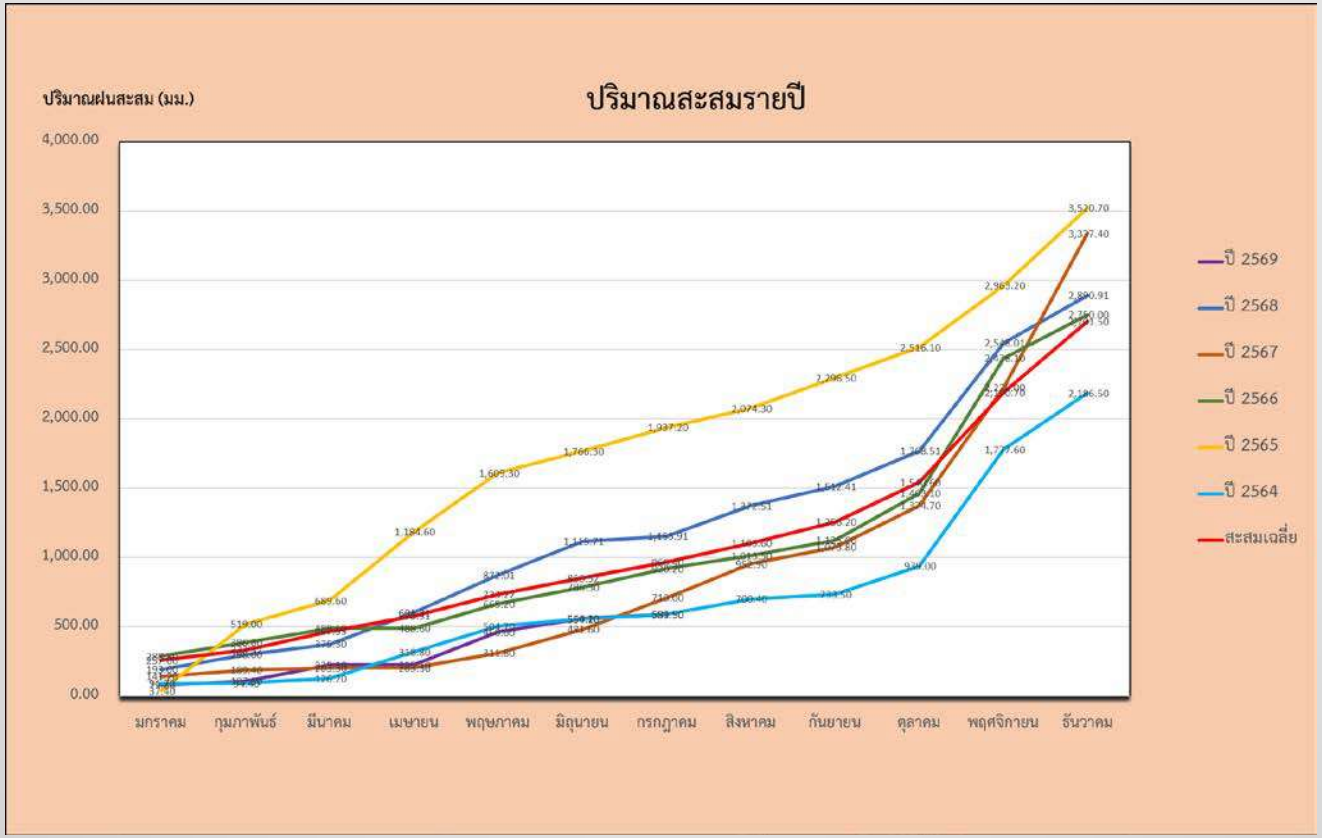

กรมชลประทาน

สรุปสถานการณ์น้ำ ในจังหวัดนครศรีธรรมราช

วันที่ 14 กรกฎาคม 2569

เวลา 08.00 น.

KEY MESSAGE

ฝนตกในบางพื้นที่

ระดับน้ำส่วนใหญ่ต่ำกว่าตลิ่ง

บริหารจัดการน้ำเพียงพอ พร้อมช่วยเหลือพื้นที่เสี่ยงภัยแล้ง

1 คาดหมายลักษณะอากาศ

ภาคเหนือ ภาคอีสาน และภาคใต้ มีฝนตกหนักบางแห่ง
ภาคตะวันออก มีฝนตกหนักมากบางพื้นที่
ระวังน้ำท่วมฉับพลัน น้ำป่าไหลหลาก
โดยเฉพาะพื้นที่ลาดเชิงเขาและที่ลุ่ม

ทะเลอันดามันตอนบน
คลื่นสูง 2-3 เมตร บริเวณฝั่งฝั่งตะนอง
คลื่นสูง > 3 เมตร
ชาวเรือเดินเรือด้วยความระมัดระวัง
เรือเล็กควรงดออกจากฝั่ง
จนถึงวันที่ 15 ก.ค. 69

ปริมาณน้ำท่าเฉลี่ยรายปี	ปริมาณฝนสะสมเฉลี่ยรายปี	ปริมาณฝนสะสมปี 2569
8,865 ล้าน ลบ.ม.	2,701.10 มม.	589.6 มม. (21.83%)

2 ปริมาณน้ำในอ่างเก็บน้ำขนาดใหญ่ 5 แห่ง

ณ วันที่ 14 ก.ค. 2569 เวลา 07.00 น.

ความจุรวม 254.78 ล้าน ลบ.ม.

ปัจจุบันเก็บกัก 139.82 ล้าน ลบ.ม.

54.88% ของความจุทั้งหมด

หน่วย : ล้าน ลบ.ม.

ที่	อ่างเก็บน้ำ	ความจุทั้งหมด	ปริมาณน้ำปัจจุบัน	% ความจุ	ปริมาณน้ำใช้การได้	% ใช้การได้	แนวโน้มเทียบกับเมื่อวาน
1	ห้วยน้ำใส (อ.ชะอวด)	86.00	35.97	41.82	33.97	39.50	ลดลง
2	คลองกะทูน (อ.พิปูน)	70.50	51.62	73.22	37.32	52.94	ลดลง
3	คลองดินแดง (อ.พิปูน)	60.00	37.06	61.77	24.06	40.10	ลดลง
4	เสม็ดจวน (อ.ทุ่งใหญ่)	1.70	0.92	54.00	0.82	48.12	คงที่
5	คลองสังข์ (อ.ทุ่งใหญ่)	36.58	14.26	38.98	13.08	35.75	คงที่

3 สภาพน้ำบริเวณหน้าฝาย (15 จุดตรวจวัด)

ณ วันที่ 14 ก.ค. 2569 เวลา 07.00 น.

สูงกว่าสันฝาย	ต่ำกว่าสันฝาย	ใกล้เคียงสันฝาย
8 จุด	4 จุด	3 จุด

การระบายน้ำสามารถระบายได้ดี ตามศักยภาพของลำน้ำ

4 สภาพน้ำท่าในลำน้ำสายหลัก

ณ วันที่ 14 ก.ค. 2569 เวลา 07.00 น.

ระดับน้ำส่วนใหญ่ต่ำกว่าตลิ่ง

มีเพียง 1 จุดที่น้ำสูงกว่าตลิ่ง (คลองท่าดี x.203)

แนวโน้มโดยรวม **ทรงตัว**

5 ปริมาณฝนรายอำเภอ (23 อำเภอ)

วันที่ 14 ก.ค. 2569

ฝนสูงสุด

1. พิปูน 9.0 มม.
2. ชะอวด 8.5 มม.
3. ช้างกลาง 5.3 มม.

ฝนต่ำสุด

0.0 มม.

13 อำเภอ

6 การช่วยเหลือและเครื่องจักร-เครื่องมือ

ติดตั้งเครื่องสูบน้ำ	16	เครื่อง
ช่วยเหลือพื้นที่การเกษตรฤดูแล้ง	2	เครื่อง
ช่วยเหลือพื้นที่งานก่อสร้าง	2	เครื่อง
ช่วยเหลือพื้นที่ป่าพรุควนเคร็ง	12	เครื่อง
ก่อสร้างทำนบชั่วคราว ช่วยเหลือพื้นที่ป่าพรุควนเคร็ง	47	แห่ง

7 พื้นที่จังหวัดนครศรีธรรมราช

(ข้อมูล ณ ปัจจุบัน)

พื้นที่ทั้งหมด	พื้นที่การเกษตร	อยู่ในเขตชลประทาน	นอกเขตชลประทาน
6,214,064 ไร่	3,062,459 ไร่	719,443 ไร่	2,343,016 ไร่

ศูนย์ปฏิบัติการน้ำอัจฉริยะ
โครงการชลประทานนครศรีธรรมราช
สำนักงานชลประทานที่ 15
กรมชลประทาน กระทรวงเกษตรและสหกรณ์

ข้อมูล ณ วันที่ 14 กรกฎาคม 2569 (เวลา 08.00 น.)

ระดับน้ำในแม่น้ำปากพนัง (เหนือประตูระบายน้ำอุทกวิภาชประสิทธิ)

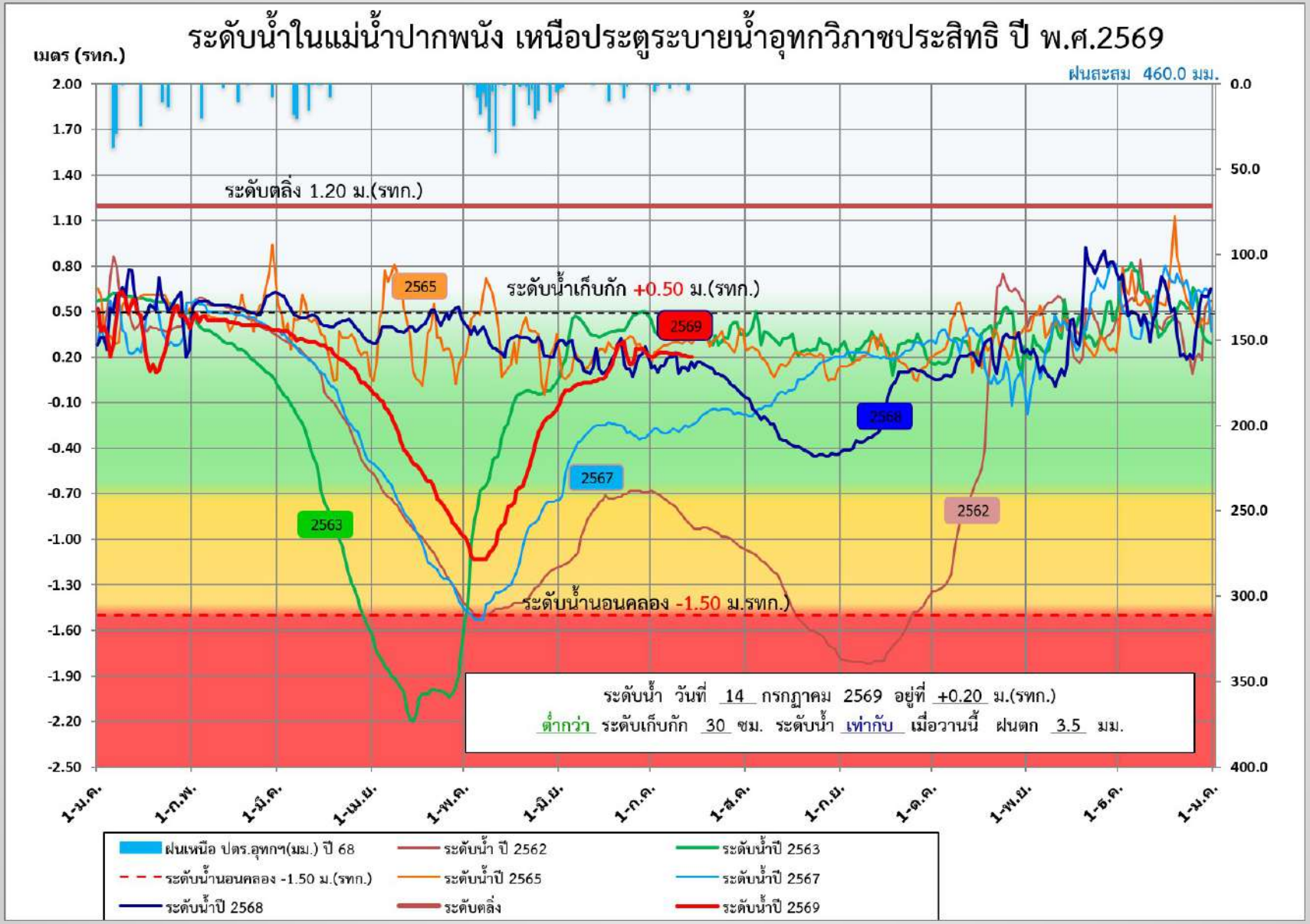

ระดับน้ำในแม่น้ำปากพนัง (เหนือประตูระบายน้ำคลองชะอวด-แพรกเมือง)

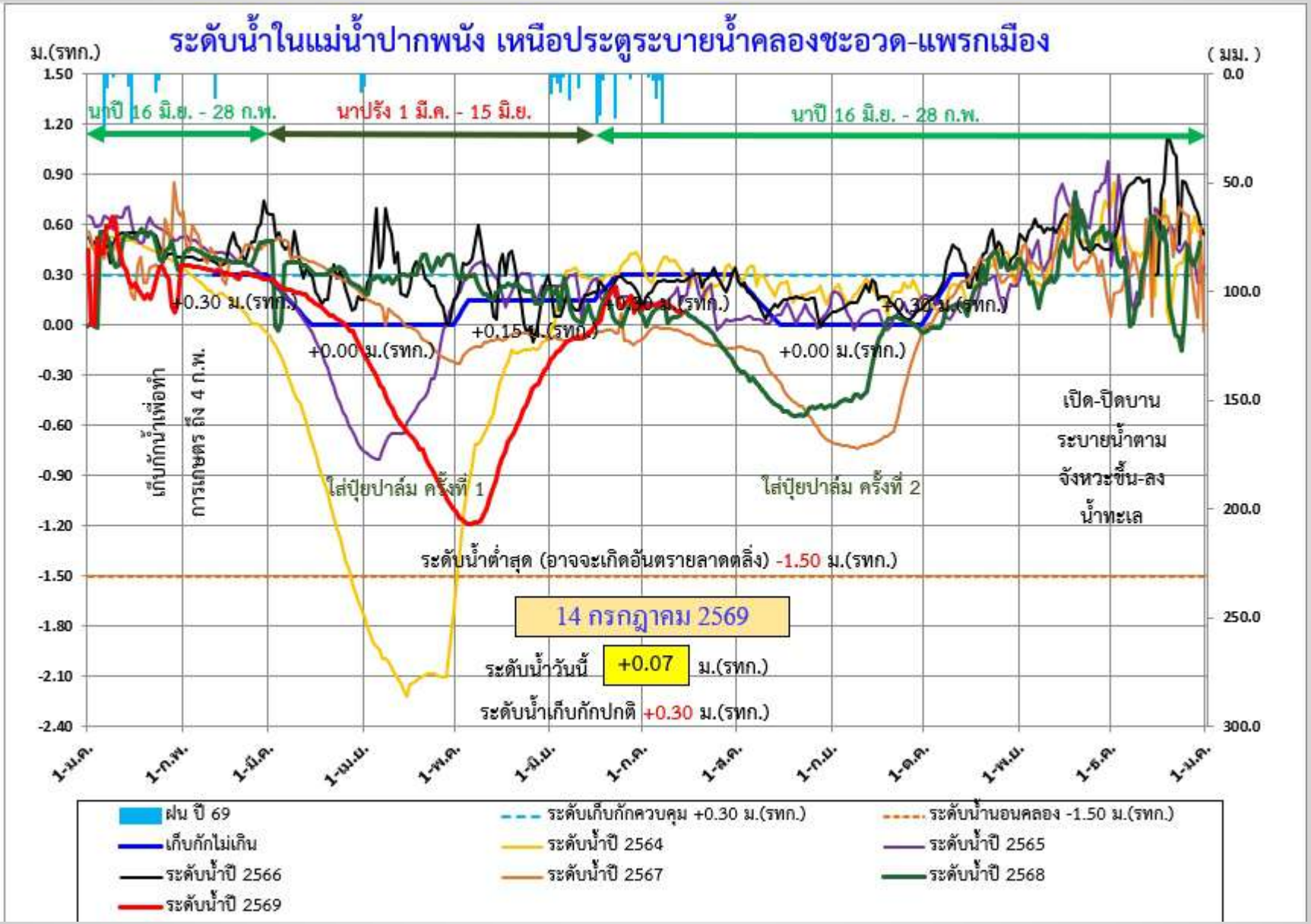

พื้นที่เสี่ยงอุทกภัยในเขต จังหวัดนครศรีธรรมราช

สำนักงานชลประทานที่ 15

พื้นที่เสี่ยงอุทกภัย

2 เทศบาลนครนครศรีธรรมราช อำเภอเมือง และพื้นที่ใกล้เคียง

1 พื้นที่รอบสนามบินนครศรีธรรมราช อำเภอเมือง

3 ลุ่มน้ำปากพนัง ในเขตอำเภอชะอวด หัวไทร เฉลิมพระเกียรติ เชียรใหญ่ และอำเภอปากพนัง

4 เทศบาลเมืองทุ่งสง อำเภอทุ่งสง

5 เทศบาลตำบลท่ายาง อำเภอทุ่งใหญ่

6 พื้นที่ลุ่มต่ำริมแม่น้ำตาปี ในเขตอำเภอพิปูน และอำเภอฉวาง

มาตรการ

ติดตามสถานการณ์น้ำช่วงฝนตกหนัก ประชาสัมพันธ์ แจ้งแนวโน้มสถานการณ์น้ำ เตือนภัยล่วงหน้าไปยังหน่วยงานที่เกี่ยวข้อง เพื่อแจ้งประชาชนทราบ

เตรียมเครื่องสูบน้ำ เครื่องผลักดันน้ำ และเครื่องจักร-เครื่องมือ ติดตั้งในจุดน้ำท่วมเป็นประจำล่วงหน้า

บริหารจัดการน้ำในลำน้ำ และอ่างเก็บน้ำให้อยู่ในเกณฑ์ควบคุม

การบริหารจัดการน้ำ ในพื้นที่ลุ่มน้ำปากพนัง

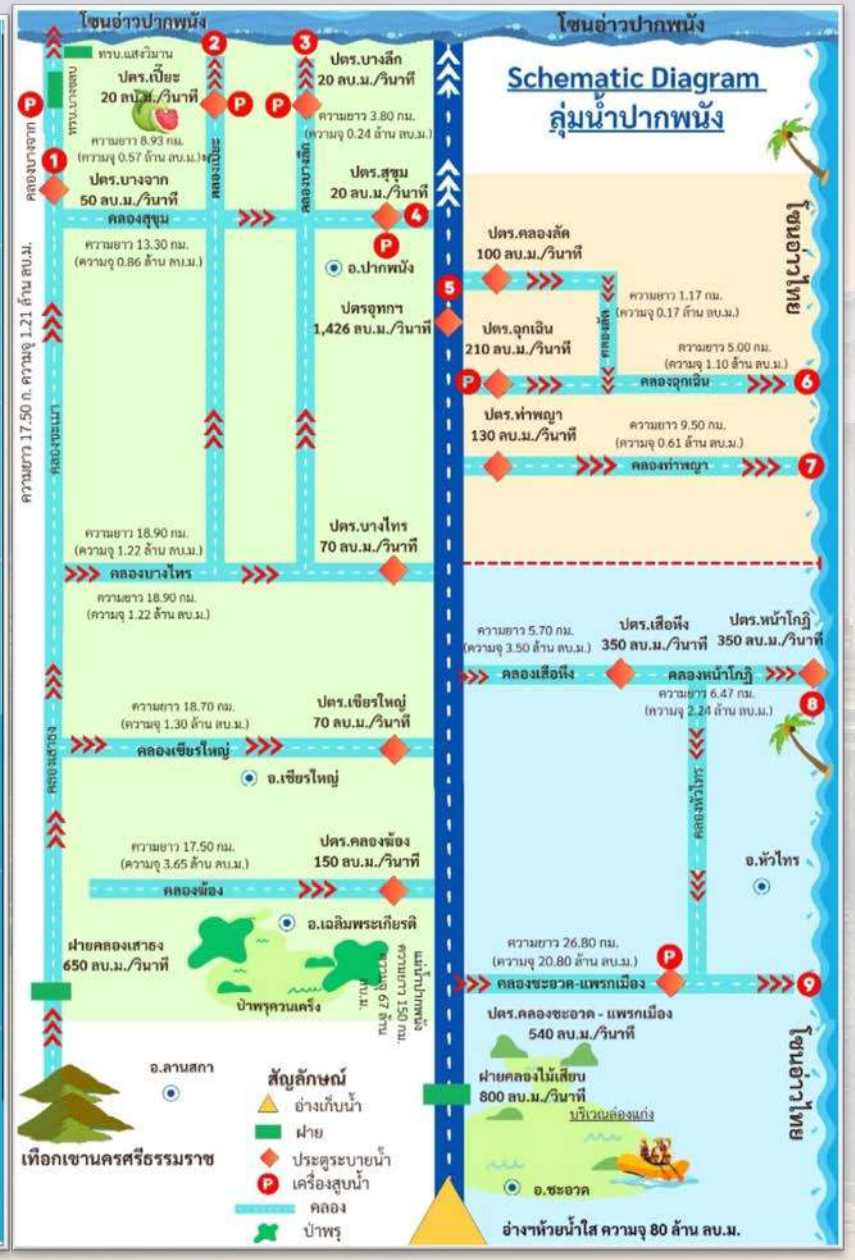

การบริหารจัดการน้ำในพื้นที่

1. ประตูระบายน้ำอุทกวิภาชประสิทธิ
2. ประตูระบายน้ำชะอวด-แพรกเมือง
3. ประตูระบายน้ำฉุกเฉิน
4. ประตูระบายน้ำคลองคูพาย
5. ประตูระบายน้ำคลองป่าเหล้า
6. ประตูระบายน้ำคลองนครน้อย
7. ประตูระบายน้ำคลองไม้เสียบ
8. ประตูระบายน้ำท่าพญา
9. ประตูระบายน้ำเสือหึง
10. ประตูระบายน้ำบางจาก
11. ประตูระบายน้ำเปี๊ยะ
12. ประตูระบายน้ำบางลึก
13. ประตูระบายน้ำคลองลัด
14. ประตูระบายน้ำสุขุม
15. ประตูระบายน้ำหน้าโกฏิ
16. ประตูระบายน้ำคลองฆ้อง
17. ประตูระบายน้ำเชียรใหญ่

แผนรับมือในสถานการณ์วิกฤตพื้นที่สำคัญ “พื้นที่ลุ่มน้ำปากพนัง 1.94 ล้านไร่

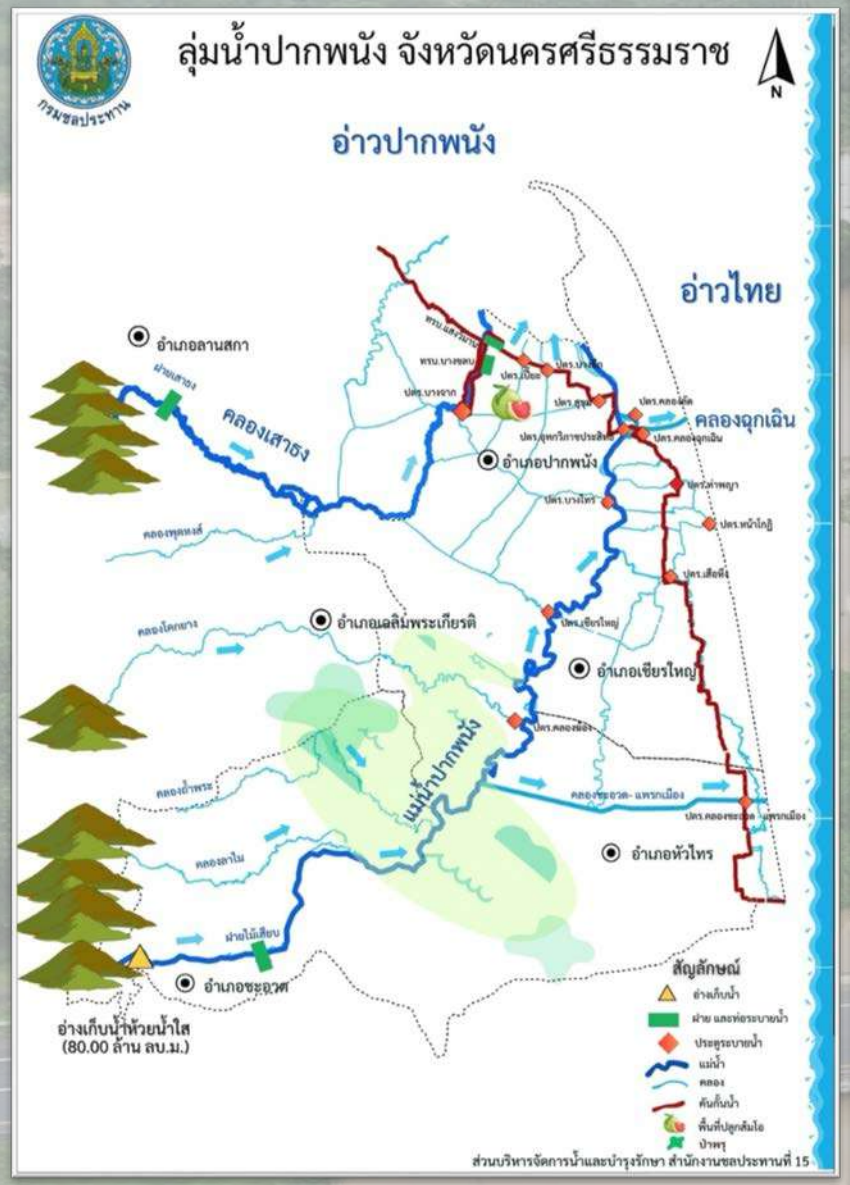

ปัญหา

แนวทางการแก้ไขปัญหา

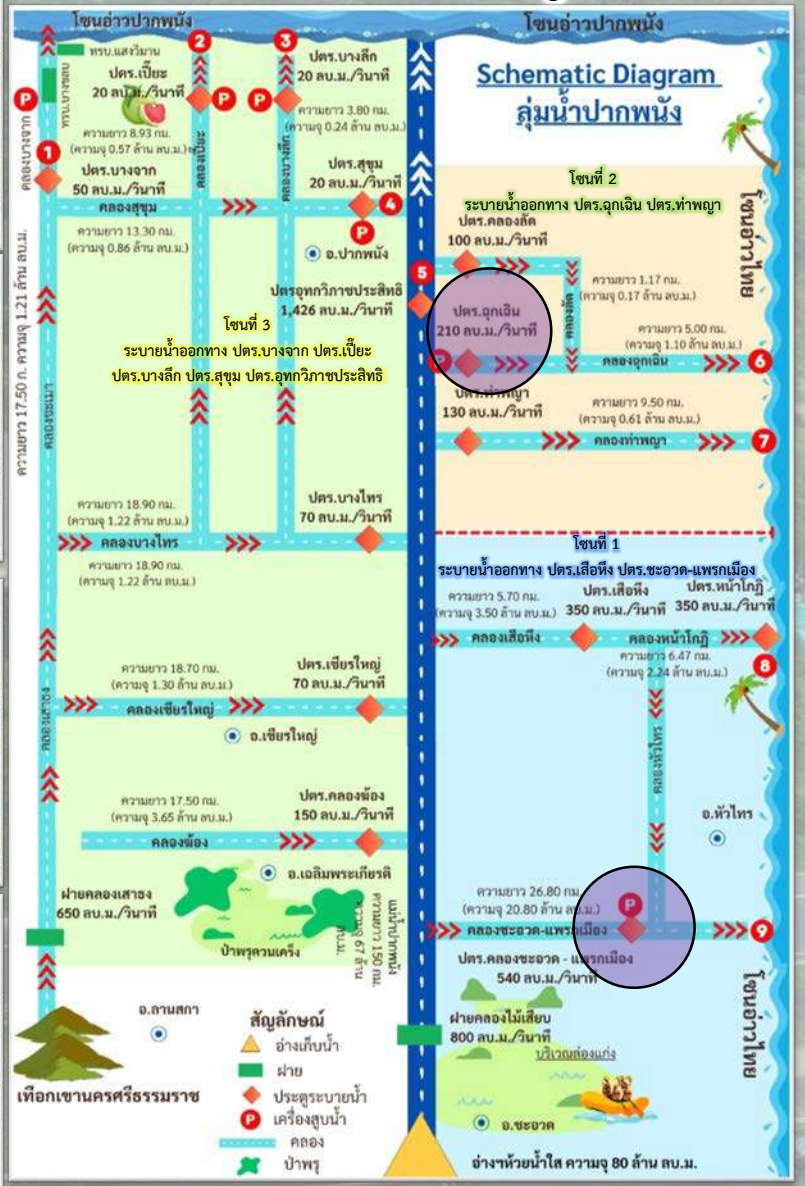

การบริหารจัดการน้ำ

ติดตั้งเครื่องสูบน้ำแบบ Submersible
3.00 ลบ.ม./วินาที จำนวน 9 เครื่อง
1.ปตร.ฉุกเฉิน จำนวน 4 เครื่อง
2.ปตร.ชะอวด-แพรกเมือง จำนวน 5 เครื่อง
ระบายน้ำได้วันละ 2.00 ล้าน ลบ.ม./วัน

การเฝ้าระวังระดับน้ำ

แผนรับมือในสถานการณ์วิกฤตพื้นที่สำคัญ “พื้นที่สวนส้มโอทับทิมสยาม”

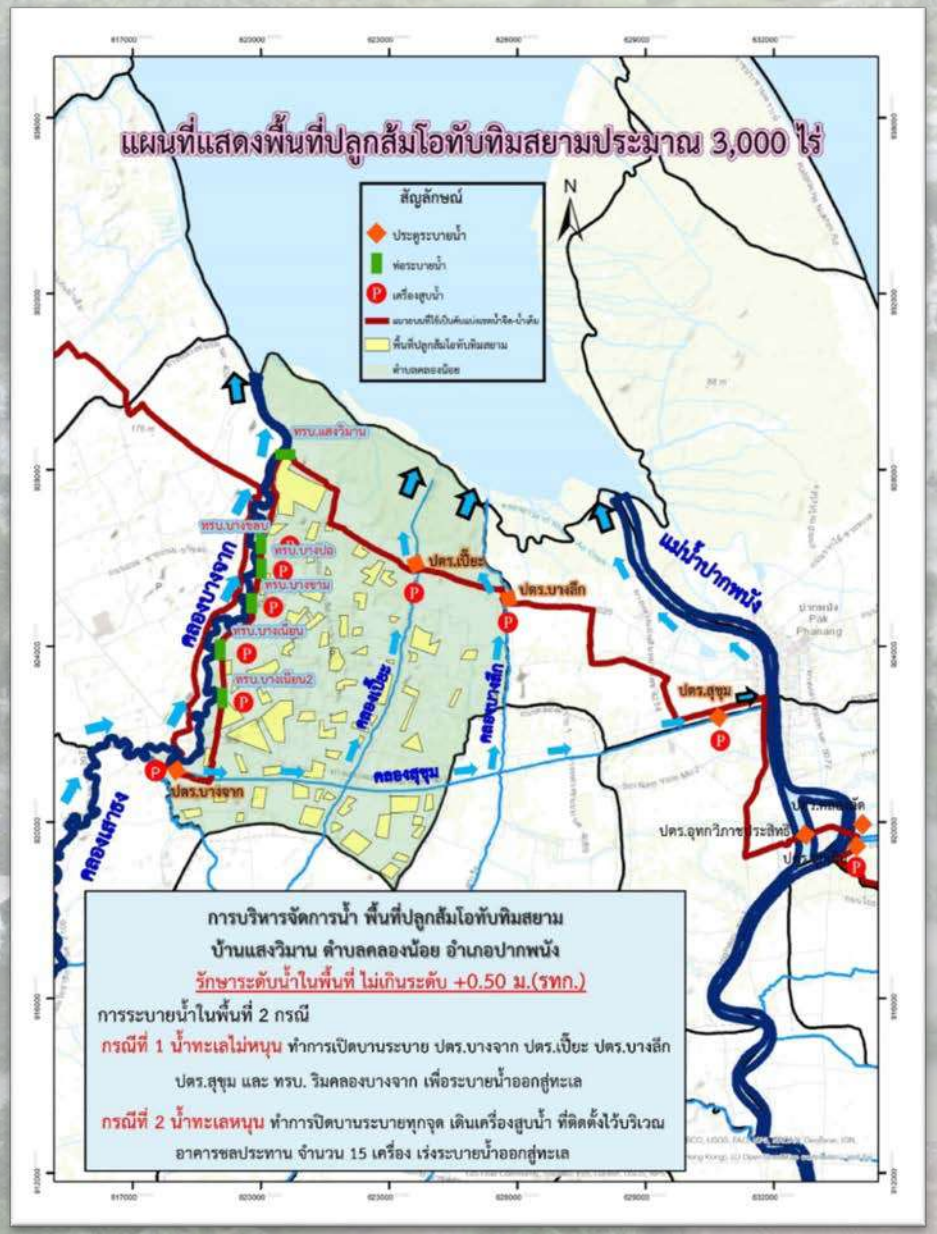

ปัญหา

แนวทางการแก้ไขปัญหา

ระยะสั้น

ระยะยาว

การบริหารจัดการน้ำ

รักษาระดับน้ำในพื้นที่ ไม่เกิน +0.50 ม.(รทก.)

การบริหารจัดการน้ำ ในพื้นที่ลุ่มน้ำคลองท่าดี

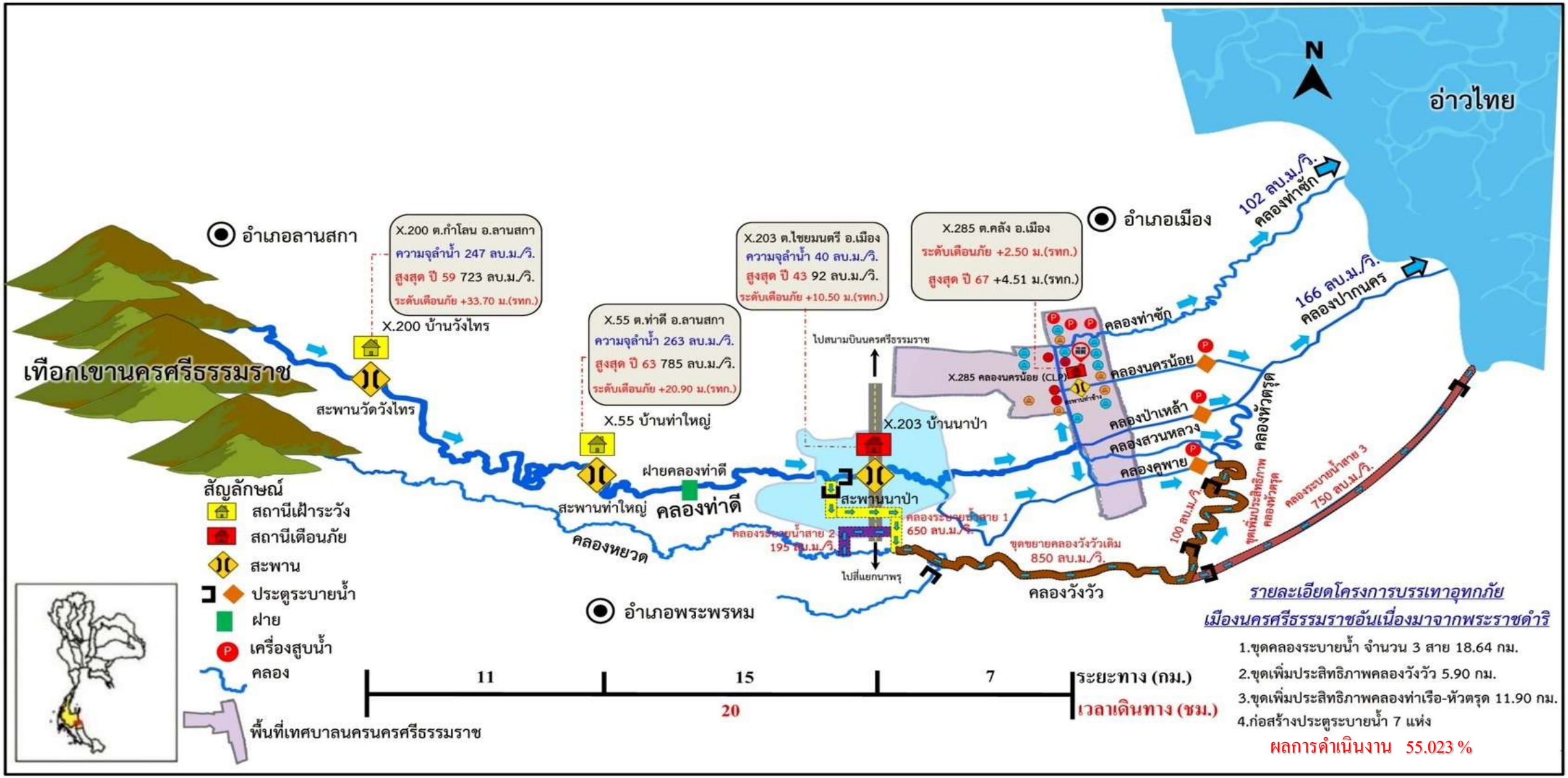

สถานการณ์น้ำลุ่มน้ำคลองท่าดี จังหวัดนครศรีธรรมราช

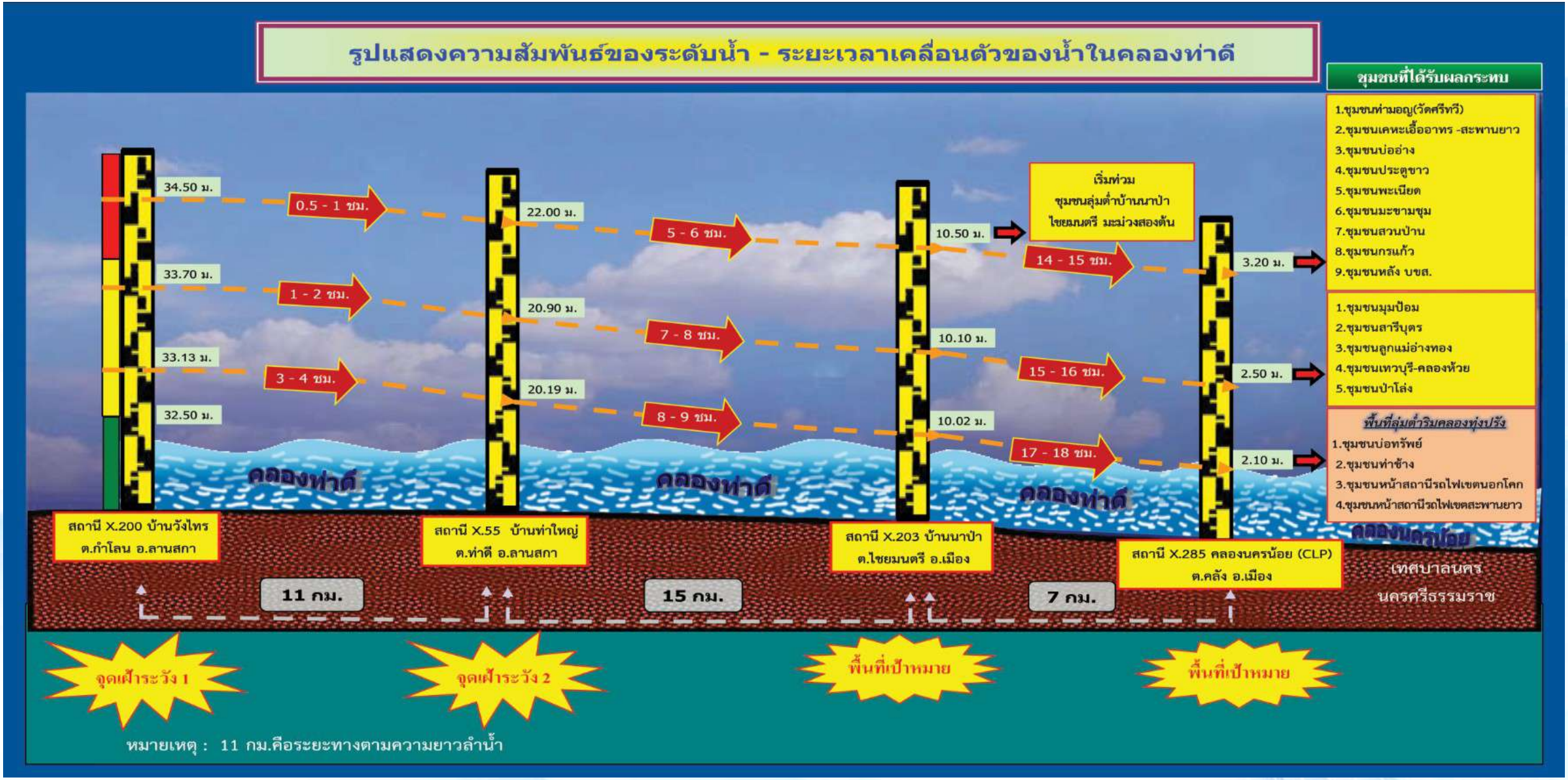

แผนรับมือในสถานการณ์วิกฤตพื้นที่สำคัญ “พื้นที่เทศบาลนครศรีธรรมราช”

แนวทางการแก้ไขปัญหา

ระยะสั้น

ระยะยาว

การแจ้งเตือนภัย

พื้นที่น้ำท่วมชุมชน
ในเขตเทศบาลนครนครศรีธรรมราช
ตามลำดับก่อน - หลัง
ลำดับการท่วม เมื่อระดับน้ำ
คลองนครน้อย ที่สถานี X.285 ขึ้นถึงระดับ

1 *+2.10 ม.(รทก.)*
ชุมชนบ่อทรัพย์ ชุมชนท่าช้าง ชุมชนหน้าสถานีรถไฟเขตนอกโคก ชุมชนหน้าสถานีรถไฟเขตสะพานยาว

2 *+2.50 ม.(รทก.)*
ชุมชนมุมป้อม ชุมชนลูกแม่อ่างทอง ชุมชนเทวบุรีคลองห้วย ชุมชนสวรีบุตร ชุมชนป่าโล่ง

3 *+3.20 ม.(รทก.)*
ชุมชนท่ามอญ ชุมชนเคหะเอื้ออาทร สะพานยาว ชุมชนบ่ออ่าง ชุมชนประตูขาว ชุมชนพะเนียด ชุมชนมะขามชุม ชุมชนสวนป่าน ชุมชนกรแก้ว ชุมชนหลัง บขส.

งานกำจัดวัชพืช และสิ่งกีดขวางทางน้ำ

พื้นที่จังหวัดนครศรีธรรมราช

จำนวน	แผนงาน	ผลงาน	คิดเป็น
11 รายการงาน	449,193 ตัน	376,185 ตัน	83.75%

ความก้าวหน้าโดยรวม 83.75%

- เพิ่มประสิทธิภาพการระบายน้ำ
- ลดปัญหาน้ำท่วมและน้ำขัง
- รักษาระบบนิเวศและสิ่งแวดล้อม
- เพื่อคุณภาพชีวิตที่ดีของประชาชน

บริหารจัดการน้ำอย่างยั่งยืน เพื่ออนาคตที่มั่นคงของชุมชน

สำนักงานชลประทานที่ 15

เตรียมความพร้อมเครื่องสูบน้ำ เครื่องผลักดันน้ำ

พื้นที่เสี่ยงอุทกภัย ปี 2569

เครื่องสูบน้ำเคลื่อนที่ 61 เครื่อง

- ขนาด 8 นิ้ว 15 เครื่อง
- ขนาด 12 นิ้ว 37 เครื่อง
- ขนาด 14 นิ้ว 6 เครื่อง
- ขนาด 24 นิ้ว 3 เครื่อง

เครื่องผลักดันน้ำ 20 เครื่อง

- ขนาด 1.15 ลบ.ม./วินาที 20 เครื่อง

สถานีสูบน้ำ บ้านแสงวิมาน

ต.คลองน้อย อ.ปากพนัง

ช่วยเหลือพื้นที่ปลูกส้มโอทับทิมสยาม

- เครื่องสูบน้ำด้วยไฟฟ้า 1.00 ลบ.ม./วินาที 3 เครื่อง

ปี 2569 กอสร้างสถานีสูบน้ำด้วยไฟฟ้า จำนวน 3 แห่ง

เพื่อเร่งระบายน้ำในพื้นที่ลุ่มน้ำปากพนังออกสู่ทะเล

1 สถานีสูบน้ำ ปตร.ฉุกเฉิน

ต.บางพระ อ.ปากพนัง

ติดตั้งเครื่องสูบน้ำ ขนาด 6.00 ลบ.ม./วินาที

8 เครื่อง

2 สถานีสูบน้ำ ปตร.เสือหึง

ต.เสือหึง อ.เชียรใหญ่

ติดตั้งเครื่องสูบน้ำ ขนาด 6.00 ลบ.ม./วินาที

8 เครื่อง

3 สถานีสูบน้ำ ปตร.ชะอวด-แพรกเมือง

ต.หัวไทร อ.หัวไทร

ติดตั้งเครื่องสูบน้ำ ขนาด 6.00 ลบ.ม./วินาที

10 เครื่อง

รวมติดตั้งเครื่องสูบน้ำขนาด 6.00 ลบ.ม./วินาที | จำนวน 26 เครื่อง

ปัญหาอุปสรรค

1. **ไม่มีอัตราราคางานต่อหน่วย (Unit Cost) งานกำจัดวัชพืช โดยใช้สาร สวพ.62-ชป.1**

ทำให้โครงการฯ

ไม่สามารถจัดทำคำขอตั้งงบประมาณได้

2. **ขาดรถบรรทุกติดเครน 10 ล้อ** ในการขนย้าย ติดตั้ง **เครื่องสูบน้ำขนาดใหญ่** และเครื่องผลักดันน้ำ

จบการนำเสนอ

“กรมชลประทานเป็น องค์กรอัจฉริยะ ที่มุ่งสร้างความมั่นคงด้านน้ำ (Water Security) เพื่อเพิ่มคุณค่าการบริการ ภายในปี 2579 ”