4. ข้อมูลพื้นฐานด้านการเกษตรสนับสนุนการตรวจราชการจังหวัดหนองคาย

ข้อมูลพื้นฐานด้านการเกษตรและสหกรณ์
จังหวัดหนองคาย

ข้อมูล ณ เดือน ตุลาคม 2569

1. ข้อมูลด้านการเกษตรของจังหวัด

1.1 พื้นที่ของจังหวัด ทั้งหมด 1,891,581.25 ไร่ เป็นพื้นที่เกษตรกรรม 1,006,249.48 ไร่ (53.20% ของพื้นที่ทั้งหมด) เป็นพื้นที่ปลูกข้าว 539,187.32 ไร่ พืชไร่ 9,351.61 ไร่ พืชสวน 10,914.16 ไร่ ยางพารา 340,790 ไร่ ปาล์มน้ำมัน 28,856 ไร่ และการเกษตรอื่นๆ 77,150.39 ไร่ โดยมีพื้นที่เกษตรกรรมในเขตชลประทาน 484,989 ไร่ (48.20% ของพื้นที่การเกษตร) และพื้นที่เกษตรกรรมนอกเขตชลประทาน 521,260.48 ไร่ (51.80% ของพื้นที่การเกษตร) รายละเอียดดังนี้

- พื้นที่ปลูกข้าว 539,187.32 ไร่
- พืชไร่ 9,351.61 ไร่
- ไม้ผล 5,817.01 ไร่
- ไม้ยืนต้น 3,630.42 ไร่
- พืชผัก 1,412.79 ไร่
- ไม้ดอก/ไม้ประดับ 53.94 ไร่
- ยางพารา 340,790.00 ไร่
- ปาล์มน้ำมัน 28,856.00 ไร่
- การเกษตรอื่น 77,150.39 ไร่

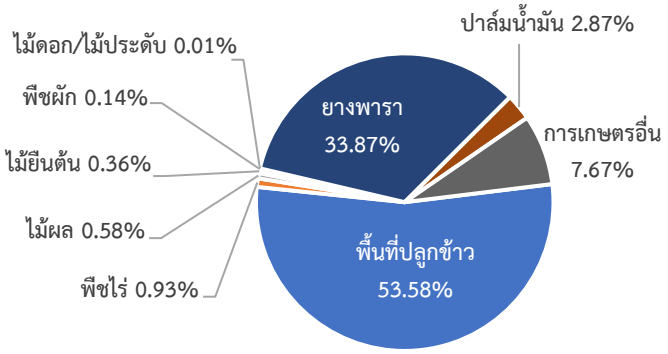

ที่มา : สำนักงานเกษตรจังหวัดหนองคาย (มีนาคม 2569)

1.2 สถานการณ์ด้านทรัพยากรการผลิตและแนวโน้ม

1) ปริมาณน้ำภาพรวมจังหวัด 305.69 ล้าน ลบ.ม.

1.1) ข้อมูลแหล่งน้ำในระบบชลประทาน

ตารางที่ 1 ข้อมูลแหล่งน้ำในระบบชลประทานจังหวัดหนองคาย

ที่	รายการ	จำนวน (แห่ง)	ความจุ (ล้าน ลบ.ม.)	ความยาว (กม.)	พื้นที่ (ไร่)		รวม (ไร่)
					พื้นที่ชลประทาน	พื้นที่รับประโยชน์	
1	ปตร.ขนาดใหญ่ คป.นค.+คบ.ห้วยโมง	3	58.740	-	56,000	38,000	94,000
2	อ่างเก็บน้ำขนาดกลาง คป.นค.	6	28.158	-	17,135	5,500	22,635
3	ชป.เล็ก (อ่างเก็บน้ำ) คป.นค.	3	3.412	-	3,500	-	3,500
4	ชป.เล็ก (อ่างเก็บน้ำ) ถ่ายโอน	44	22.764	-	-	15,160	15,160
5	ชป.กลาง/ชป.เล็ก (ฝายทดน้ำ) คป.นค.	6	0.593	-	4,482	3,500	7,982
6	ชป.เล็ก (ฝายทดน้ำ) ถ่ายโอน	55	-	-	-	29,360	29,360
7	ชป.เล็ก (ปตร./ทรบ.) คป.นค.	7	-	-	-	50,166	50,166
8	พนังกันน้ำโขง + ท่อทิ้งน้ำป่า คป.นค.	1	-	61	-	1,245	1,245
9	สถานีสูบน้ำด้วยไฟฟ้า ถ่ายโอน	112	-	-	-	239,160	239,160

ที่	รายการ	จำนวน (แห่ง)	ความจุ (ล้าน ลบ.ม.)	ความยาว (กม.)	พื้นที่ (ไร่)		รวม (ไร่)
					พื้นที่ชลประทาน	พื้นที่รับประโยชน์	
10	โครงการขุดลอกแหล่งน้ำธรรมชาติ ถ่ายโอน	183	24.264	-	-	13,066	13,066
11	สำนักงานจัดรูปที่ดินและจัดระบบน้ำเพื่อเกษตรกรรมที่ 10 (อ่างเก็บน้ำห้วยบังพวน)	1	-	-	8,715	-	8,715
	รวม	**421**	**137.931**	**61**	**89,832**	**395,157**	**484,989**

ที่มา : โครงการชลประทานหนองคาย (มีนาคม 2569)

1.2) สถานการณ์น้ำในเขตชลประทานจังหวัดหนองคาย

ตารางที่ 2 สถานการณ์น้ำในเขตชลประทานจังหวัดหนองคาย

แหล่งน้ำชลประทาน	อำเภอ	ความจุ ล้าน ลบ.ม.	น้ำปัจจุบัน ล้าน ลบ.ม.	คิดเป็น %	สถานการณ์เกณฑ์
ประตูระบายน้ำขนาดใหญ่					
1.ปตร.ห้วยโมง *คบ.ห้วยโมงดูแล	ท่าบ่อ	14.360	13.007	90.60%	น้ำดีมาก
2.ปตร.ห้วยน้ำสวย	เมือง	4.340	4.714	108.70%	น้ำต้องระบาย
3.ปตร.ห้วยหลวง	โพนพิสัย	36.380	52.850	145.30%	น้ำต้องระบาย
รวม	**3 แห่ง**	**55.080**	**70.571**	**128.20%**	น้ำต้องระบาย
อ่างเก็บน้ำขนาดกลาง / อ่างเก็บน้ำขนาดเล็ก					
1.อ่างฯห้วยบังพวน	ท่าบ่อ	8.620	8.158	94.70%	น้ำดีมาก
2.อ่างฯหนองสองห้อง	เมือง	0.990	0.515	52.00%	น้ำดี
3.อ่างฯห้วยเปลวเงือก	โพนพิสัย	2.750	2.533	92.20%	น้ำดีมาก
4.อ่างฯห้วยทอน (ตอนบน) พรด.)	โพธิ์ตาก	7.800	7.777	99.80%	น้ำดีมาก
5.อ่างฯห้วยหินแก้ว (พรด.)	โพธิ์ตาก	4.000	4.006	100.20%	น้ำดีมาก
6.อ่างฯห้วยไฮ (พรด.)	โพธิ์ตาก	4.100	4.050	98.80%	น้ำดีมาก
7. อ่างฯห้วยหินสิ่ว (พรด.)	ศรีเชียงใหม่	0.781	0.690	88.40%	น้ำดีมาก
8. อ่างฯวัดอรัญบรรพต พรด.)	ศรีเชียงใหม่	0.222	0.205	92.40%	น้ำดีมาก
9. ฝายห้วยทอน (ตอนล่าง) (พรด.)	โพธิ์ตาก	0.488	0.478	98.00%	น้ำดีมาก
10. ฝายห้วยคำมิด (พรด)	เฝ้าไร่	0.105	0.100	95.30%	น้ำดีมาก
รวม	**10 แห่ง**	**29.856**	**28.512**	95.50%	น้ำดีมาก
รวมการใช้น้ำปี 2569	**13 แห่ง**	**84.936**	**99.083**	**116.70%**	น้ำต้องระบาย
รวมการใช้น้ำปี 2568	**13 แห่ง**	**84.936**	**94.351**	**111.10%**	น้ำต้องระบาย

หมายเหตุ : อ่างเก็บน้ำหนองสองห้องอยู่ระหว่างซ่อมแซมและปรับปรุงระบบคลองส่งน้ำ RMC*

ที่มา : โครงการชลประทานหนองคาย (ตุลาคม 2569)

2) ปริมาณน้ำฝนสะสม ตั้งแต่วันที่ 1 มกราคม 2569 ถึง 19 ตุลาคม 2569 เฉลี่ย 1,809.8 มม.

3) ความต้องการใช้น้ำของจังหวัดจำแนก 4 ด้าน

- อุปโภคบริโภค 8,876,543 ลบ.ม.
- ระบบนิเวศ 30,569,000 ลบ.ม.
- เกษตรกรรม 984,824,115 ลบ.ม.
- อุตสาหกรรม 2,165,900 ลบ.ม.

4) การใช้ประโยชน์และความเหมาะสมของดินเพื่อการเพาะปลูก (Agri-Map analytic)

ตารางที่ 3 พื้นที่ความเหมาะสมในการเพาะปลูกพืช

ที่	ชนิดสินค้า	ชั้นความเหมาะสม				รวมพื้นที่
		สูง (S1)	ปานกลาง (S2)	เล็กน้อย (S3)	ไม่เหมาะสม (N)	
1	ข้าว	130,321ไร่ (ร้อยละ 18.95)	416,489 ไร่ (ร้อยละ 60.55)	50,230 ไร่ (ร้อยละ 7.30)	90,776 ไร่ (ร้อยละ 13.20)	687,816 ไร่ (ร้อยละ 100)
2	ยางพารา	26,315 ไร่ (ร้อยละ 5.78)	233,181 ไร่ (ร้อยละ 51.23)	131,188 ไร่ (ร้อยละ 28.82)	64,521 ไร่ (ร้อยละ 14.17)	455,205 ไร่ (ร้อยละ 100)
3	มันสำปะหลัง	168 (ร้อยละ 0.48)	338 ไร่ (ร้อยละ 0.98)	17,708 ไร่ (ร้อยละ 51.17)	16,394 ไร่ (ร้อยละ 47.37)	34,608 ไร่ (ร้อยละ 100)
4	อ้อย	20,431 ไร่ (ร้อยละ 22.18)	21,130 ไร่ (ร้อยละ 22.94)	18,298 ไร่ (ร้อยละ 19.87)	32,251 ไร่ (ร้อยละ 35.01.37)	92,109 ไร่ (ร้อยละ 100)
5	ปาล์มน้ำมัน	-	917 ไร่ (ร้อยละ 2.58)	10,758 ไร่ (ร้อยละ 30.31)	23,814 ไร่ (ร้อยละ 67.10)	35,489 ไร่ (ร้อยละ 100)

ที่มา : สถานีพัฒนาที่ดินหนองคาย (Agri-Map Online) สืบค้นเมื่อวันที่ 11 มีนาคม 2569 (จาก https://agri-map-online.moac.go.th/)

1.3 ขนาดเศรษฐกิจของจังหวัด (GPP)

ผลิตภัณฑ์มวลรวมจังหวัดหนองคาย (Gross Provincial Product : GPP) ปี พ.ศ. 2567 มีมูลค่า 54,632.44 ล้านบาท เป็นอันดับที่ 54 ของประเทศ (77 จังหวัด) และเป็นลำดับที่ 14 ของภาคตะวันออกเฉียงเหนือ (20 จังหวัด) เป็นลำดับที่ 2 ของกลุ่มจังหวัดภาคตะวันออกเฉียงเหนือตอนบน 1 รายได้ประชากร เท่ากับ 120,203.09 บาท/คน/ปี จำนวนประชากร 509,840 คน 192,533 ครัวเรือน เป็นภาคการเกษตร 63,958 ครัวเรือน และเป็นแรงงานภาคเกษตรกร 94,033 คน

โครงสร้างเศรษฐกิจของจังหวัดหนองคายมีลักษณะพึ่งพาภาคบริการเป็นหลัก โดยมีสัดส่วนในแต่ละสาขาการผลิตหลัก ได้แก่ สาขาเกษตรกรรม การป่าไม้ และประมง ร้อยละ 27.92 สาขาการผลิต ร้อยละ 16.45 สาขาการศึกษา ร้อยละ 12.48 สาขาขายปลีกขายส่งฯ ร้อยละ 11.54 สาขาตัวกลางทางการเงิน ร้อยละ 6.86 และสาขาอื่นๆ ร้อยละ 24.75

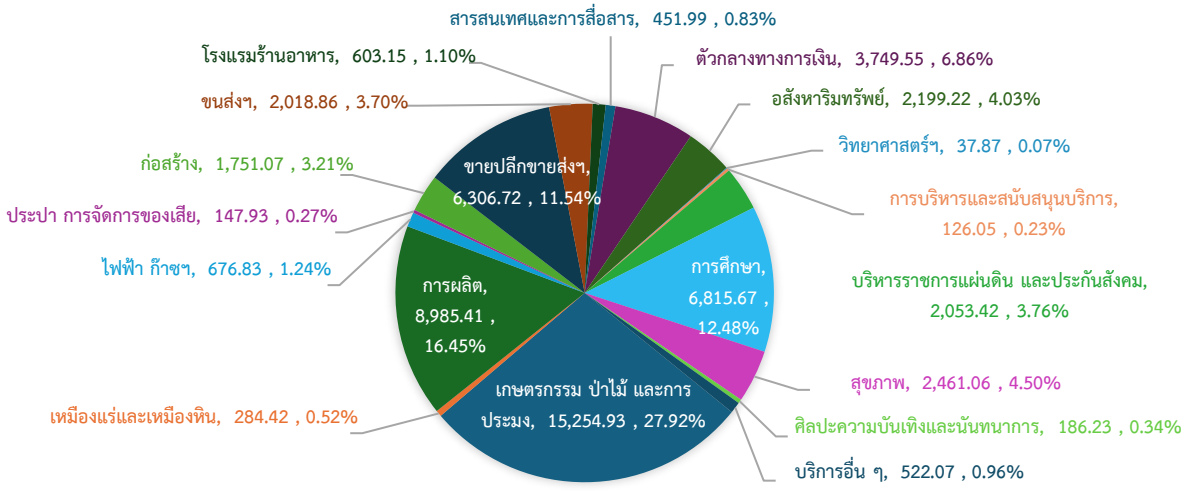

ที่มา : สำนักงานคณะกรรมการพัฒนาเศรษฐกิจและสังคมแห่งชาติ 2567 (เมษายน 2569)

1.4 พื้นที่ดำเนินการและการจัดที่ดินในเขตพื้นที่การปฏิรูปที่ดิน (ส.ป.ก.)

สรุปพื้นที่ปฏิรูปที่ดินจังหวัดหนองคาย

- พื้นที่รับมอบ เนื้อที่ 631,948 ไร่
- พื้นที่กันคืนกรมป่าไม้ (ตามมติ 14 กันยายน 2538) เนื้อที่ 11,254 ไร่
- พื้นที่ประกาศเขต 9 อำเภอ จำนวน 17 โครงการ (ที่ดินรัฐ) เนื้อที่ 620,694 ไร่
- พื้นที่ดำเนินการ (ที่ดินรัฐรวมที่ดินเอกชน) เนื้อที่ 624,404 ไร่
- จัดที่ดินให้เกษตรกรแล้ว เนื้อที่ 529,695 ไร่

1) แปลงเกษตรกร	32,215 ราย	38,555 แปลง	เนื้อที่	513,343 ไร่
(1) เป็น ส.ป.ก.4-01 ก	18,908 ราย	22,284 แปลง	เนื้อที่	311,071 ไร่
(2) เปลี่ยนเป็นโฉนดเพื่อการเกษตร	13,316 ราย	16,271 แปลง	เนื้อที่	202,272 ไร่
2) แปลงที่อยู่อาศัย	17,669 ราย	19,641 แปลง	เนื้อที่	9,731 ไร่
(1) เป็นที่อยู่อาศัย	17,062 ราย	19,019 แปลง	เนื้อที่	9,472 ไร่
(2) มอบสัญญา	607 ราย	622 แปลง	เนื้อที่	259 ไร่
(3) แปลงที่ดินเอกชน	299 ราย	334 แปลง	เนื้อที่	3,758 ไร่
(4) ที่สาธารณูปโภค	112 ราย	199 แปลง	เนื้อที่	2,872 ไร่

หมายเหตุ : 1) พื้นที่ปฏิรูปที่ดินประกาศเขตเมื่อวันที่ 2 ตุลาคม พ.ศ. 2521

2) ข้อมูลเนื้อที่จัดที่ดินให้เกษตรกร 529,278 ไร่ ยังมีความคลาดเคลื่อน เนื่องจากข้อมูลพื้นที่ ส.ป.ก. อยู่ระหว่างการปรับปรุงข้อมูล (One Map) ร่วมกับหน่วยงานที่เกี่ยวข้อง เพื่อให้ได้ข้อมูลที่ถูกต้อง

ที่มา : สำนักงานปฏิรูปที่ดินจังหวัดหนองคาย (กุมภาพันธ์ 2569)

1.5 พืชเศรษฐกิจที่สำคัญ ปี พ.ศ. 2568/69 จำนวน 7 ชนิด รายละเอียดดังตารางที่ 4

ตารางที่ 4 พืชเศรษฐกิจที่สำคัญของจังหวัด ปี พ.ศ. 2568/69

ที่	ชนิดพืช	เกษตรกร (ครัวเรือน/ราย)	พื้นที่ (ไร่)		ปริมาณผลผลิต (ตัน)	ผลผลิตเฉลี่ย (กก./ไร่)	ราคา/หน่วย (บาท/กก.)	มูลค่า (ล้านบาท)
			เพาะปลูก	เก็บเกี่ยว/ให้ผลผลิต				
1	ข้าวนาปี	52,016	539,187	499,796	201,974	404	11.11	2,052.78
2	ยางพารา	26,044	340,790	326,979	ยางแห้ง 78,148 ยางก้อนถ้วย 130,247	239	32.60	4,246.04
3	ปาล์มน้ำมัน	2,438	28,856	17,723	68,612	3,897	5.71	391.78
4	มันสำปะหลังโรงงาน	2,030	17,995	17,313	52,021	3,005	2.25	117.05
5	อ้อยโรงงาน	880	11,359	7,624	70,372	9,230	1.46	103.30
6	มะเขือเทศโรงงาน	124	1,467	1,337	1,876	2,509	5.14	12.89
7	สับปะรด	404	6,277	3,078	13,720	4,394	15.65	214.71

หมายเหตุ : พันธุ์ข้าวที่นิยมปลูกในพื้นที่จังหวัดหนองคาย มีสัดส่วนเป็นข้าวเหนียว (70%) และข้าวเจ้า (30%) ดังนี้

- ข้าวเหนียว ได้แก่ กข6 กข22 กข12 กข18 และ กข20
- ข้าวเจ้า ได้แก่ ขาวดอกมะลิ105 และ กข15

ที่มา : 1) สำนักงานเกษตรจังหวัดหนองคาย (มีนาคม 2569)

2) การยางแห่งประเทศไทยจังหวัดหนองคาย (มีนาคม 2569)

1.6 สัตว์เศรษฐกิจที่สำคัญ ปี พ.ศ. 2568 จำนวน 3 ชนิด แบ่งออกเป็นสินค้าปศุสัตว์ จำนวน 3 ชนิด (ตารางที่ 5) และสินค้าประมง จำนวน 3 ชนิด (ตารางที่ 6)

ตารางที่ 5 สินค้าปศุสัตว์ที่สำคัญ ปี พ.ศ. 2568

ที่	ชนิด	เกษตรกร (ราย)	ปริมาณผลผลิต		ราคา/หน่วย	มูลค่า (ล้านบาท)
			จำนวน	หน่วย		
1	ไก่ไข่	965	201,896,976	ฟอง/ปี	3.34 (บาท/ฟอง)	674.34
2	สุกร	1,203	11,829.50	ตัน/ปี	85.50 (บาท/กก.)	1,011.42
3	โคเนื้อ	9,342	4,126	ตัว/ปี	19,500 (บาท/ตัว)	80.46

ที่มา : สำนักงานปศุสัตว์จังหวัดหนองคาย (มีนาคม 2569)

ตารางที่ 6 สินค้าประมงที่สำคัญ ปี พ.ศ. 2568

ที่	ชนิด	เกษตรกร (ราย)	พื้นที่เพาะเลี้ยง		ปริมาณผลผลิต		ราคา/หน่วย (บาท)	มูลค่า (ล้านบาท)
			บ่อ/กระชัง	ไร่	จำนวน	หน่วย		
1	ปลานิลกระชังแม่น้ำโขงหนองคาย	127	2,488	29.88	6,550.69	ตัน	69.68 (บาท/กก.)	463.45
2	ปลาดุกบ่อดิน	860	1,271	680.62	592.37	ตัน	44.01 (บาท/กก.)	26.07
3	ปลาตะเพียนบ่อดิน	1,211	1,830	1,248.12	493.38	ตัน	51.10 (บาท/กก.)	25.21

ที่มา : สำนักงานประมงจังหวัดหนองคาย (มีนาคม 2569)

1.7 สินค้าเด่น/สินค้า GI ของจังหวัด จำนวน 3 สินค้า ดังนี้

1) กล้วยตากสังคม (เลขทะเบียน GI : สช 63100149) คุณสมบัติและลักษณะเฉพาะของสินค้าตามคำนิยาม เป็นกล้วยน้ำว้าพันธุ์พื้นเมือง พันธุ์มะลิอ่อง และพันธุ์ปากช่อง 50 ที่นำมาผ่านกระบวนการแปรรูปด้วยการตากแดดและอบด้วยความร้อนในเตาถ่าน มีลักษณะเด่น คือ รูปทรงแบนแต่ไม่เรียบหดตัวเป็นลอนคลื่น เนื้อสีน้ำตาลอ่อนถึงเข้มเนื้อละเอียด ไม่มีเมล็ด ผิวสัมผัสแห้ง นุ่ม และหนึบ รสชาติหวานตามธรรมชาติ ปราศจากการปรุงแต่งกลิ่นหอมคล้ายน้ำผึ้ง พื้นที่ปลูกอำเภอสังคม ผู้ผลิตที่ได้รับอนุญาตใช้ตราสัญลักษณ์ GI ร้านแม่อารักษ์ (อ้างอิง : สำนักงานพาณิชย์จังหวัดหนองคาย)



2) สับปะรดศรีเชียงใหม่ (เลขทะเบียน GI : สช 65100174) ลักษณะเด่น เป็นสับปะรดพันธุ์ปัตตาเวีย รูปทรงผลรี ก้านสั้น ร่องตาตื้อ กาบสั้น เปลือกบาง เนื้อใยละเอียด มีสีเหลืองเข้ม (สีน้ำผึ้ง) ทานได้ตลอดทั้งปี พื้นที่ปลูกอำเภอศรีเชียงใหม่ เกษตรกร 202 ราย จำนวน 4,874 ไร่ ผลผลิต 10,460 ตัน/ปี (อ้างอิง : สำนักงานเกษตรจังหวัดหนองคาย)



3) ปลานิลกระชังแม่น้ำโขงหนองคาย (เลขทะเบียน GI : สช 66100215) ลักษณะเด่น



เป็นปลานิลสายพันธุ์จิตรลดา รูปทรงหัวเล็ก ริมฝีปากบนและล่างเสมอกัน ลำตัวสีเทานวลจนถึงดำหรือปรับเปลี่ยนตามสภาพแวดล้อม มีลายพาดขวางของลำตัว เนื้อจะมีสีขาว แน่นเป็นลิ่มและนุ่ม รสชาติหวาน ไม่มีกลิ่นโคลน ขนาดที่เหมาะสมในการจับจำหน่าย ควรมีขนาดตัวไม่น้อยกว่า 1 กิโลกรัม เนื้อที่เลี้ยง 29.88 ไร่ จำนวน 2,488 กระชัง เกษตรกร 127 ราย ผลผลิต 6,550.69 ตัน/ปี (อ้างอิง : สำนักงานประมงจังหวัดหนองคาย)

1.8 สินค้า OTOP 10 อันดับแรกของจังหวัด

1) ชื่อสินค้า ปลาอบรมควัน และปลาร้าบอง กลุ่มเกษตรกรที่ผลิต กลุ่มแม่บ้านเกษตรกรบ้านโคกป่าฝาง
2) ชื่อสินค้า กระเป๋าแปรรูปจากกก กลุ่มเกษตรกรที่ผลิต กลุ่มวิสาหกิจชุมชนแม่บ้านเกษตรกรบ้านเชือก
3) ชื่อสินค้า เครื่องดื่มพิ้งพริ้ง กลุ่มเกษตรกรที่ผลิต วิสาหกิจชุมชนแปรรูปสับปะรดบ้านหม้อ
4) ชื่อสินค้า สบู่สับประรด กลุ่มเกษตรกรที่ผลิต วิสาหกิจชุมชนสวนเห็ดบ้านหม้อ
5) ชื่อสินค้า กล้วยหักมุข กล้ายไข่ฉาบ กล้วยอบเนย กล้วยตากสังคม กล้วยสุกทอด กลุ่มเกษตรกรที่ผลิต วิสาหกิจชุมชนสังคมบานาน่า
6) ชื่อสินค้า ไม้เท้ามงคล กลุ่มเกษตรกรที่ผลิต กลุ่มงานไม้และหินธงชัย บ้านตอแก
7) ชื่อสินค้า ผ้าไหมมัดหมี่ลายพระราชทาน กลุ่มเกษตรกรที่ผลิต กลุ่มทอผ้าไหมบ้านท่าสำราญ
8) ชื่อสินค้า ผ้าไหมมัดหมี่ลายพระราชทาน กลุ่มเกษตรกรที่ผลิต กลุ่มผ้าไหมทอมือบ้านท่าหายโศก
9) ชื่อสินค้า กระจาด กลุ่มเกษตรกรที่ผลิต วิสาหกิจชุมชนกลุ่มจักสานบ้านหนองหลวงใหม่หมู่ที่ 17
10) ชื่อสินค้า ผ้าพันคอ กลุ่มเกษตรกรที่ผลิต วิสาหกิจชุมชนกลุ่มทอผ้าห่มไหมพรมบ้านนาคำมูล

ที่มา : สำนักงานพัฒนาชุมชนจังหวัดหนองคาย (ตุลาคม 2569)

1.9 แหล่งท่องเที่ยวเชิงเกษตร

1) กาแฟโกโก้ชนกลุ่มน้อย บ้านห้วยค้อ ตำบลบ้านม่วง อำเภอสังคม
2) สวนผลไม้สวนศิลป์ ถิ่นนาคา ตำบลผาตั้ง อำเภอสังคม
3) แปลงใหญ่ไม้ผล ตำบลด่านศรีสุข อำเภอโพธิ์ตาก
4) วิชัยฟาร์มรัตนวาปี (เกษตรผสมผสาน) อำเภอรัตนวาปี
5) สวนไชยาอินทผลัม อำเภอท่าบ่อ
6) บ้านไร่ชมพู อำเภอโพนพิสัย
7) ทุ่งเติมฝัน อำเภอศรีเชียงใหม่
8) สวนผลไม้คุณเพชรชัย อำเภอสระใคร

ที่มา : สำนักงานเกษตรจังหวัดหนองคาย (มีนาคม 2569)

1.10 องค์กรและเครือข่ายภาคการเกษตร

1.10.1 สหกรณ์การเกษตร

1) จำนวนสหกรณ์ในจังหวัด จำนวน 60 แห่ง สมาชิกสหกรณ์ จำนวน 74,087 ราย

ตารางที่ 7 จำนวนสหกรณ์ (Active) และจำนวนสมาชิกสหกรณ์ (สถานะดำเนินธุรกิจ) ปี 2568

ประเภทสหกรณ์	จำนวนสหกรณ์ (แห่ง)	ประเภทสมาชิก		
		สมาชิกทั้งหมด (คน)	สมาชิกสามัญ (คน)	สมาชิกสมทบ (คน)
1. สหกรณ์การเกษตร	46	55,599	54,750	849
2. สหกรณ์ออมทรัพย์	5	13,993	13,088	905
3. สหกรณ์ร้านค้า	3	752	750	2
4. สหกรณ์บริการ	1	91	91	-
5. สหกรณ์เครดิตยูเนี่ยน	5	3,652	3,652	-
รวม	**60**	**74,087**	**72,331**	**1,756**

ที่มา : สำนักงานสหกรณ์จังหวัดหนองคาย (มีนาคม 2569)

2) การจัดชั้นมาตรฐานคุณภาพสหกรณ์ในจังหวัด

2.1) ดีเลิศ จำนวน 13 สหกรณ์

2.2) ดีมาก จำนวน 20 สหกรณ์

2.3) ดี จำนวน 25 สหกรณ์

2.4) ไม่ผ่าน จำนวน 12 สหกรณ์

3) มูลค่าธุรกิจสหกรณ์ รวม 18,935.76 ล้านบาท

ที่มา : สำนักงานสหกรณ์จังหวัดหนองคาย (มีนาคม 2569)

1.10.2 กลุ่มเกษตรกร

1) กลุ่มเกษตรกร

ตารางที่ 8 ข้อมูลกลุ่มเกษตรกร จังหวัดหนองคาย ปี พ.ศ. 2568 (ทุกสถานะ)

ประเภทกลุ่มเกษตรกร	จำนวนกลุ่มเกษตรกร (แห่ง)				จำนวนกลุ่มเกษตรกรทั้งหมด (1)+(2)+(3)+(4)
	ดำเนินงาน/ธุรกิจ (1)	หยุดดำเนินงาน/ธุรกิจ(2)	เลิก/ชำระบัญชี(3)	จัดตั้งใหม่(4)	
1.กลุ่มเกษตรกรทำนา	10	-	6	-	16
2.กลุ่มเกษตรกรทำสวน	4	-	1	-	5
3.กลุ่มเกษตรกรทำไร่	6	-	2	-	8
4.กลุ่มเกษตรกรเลี้ยงสัตว์	2	-	-	-	2
รวม	**22**	-	**9**	-	**31**

ที่มา : สำนักงานสหกรณ์จังหวัดหนองคาย (มีนาคม 2569)

ตารางที่ 9 ผลการจัดระดับชั้นกลุ่มเกษตรกรจำแนกตามประเภท (สถานะดำเนินธุรกิจ)

ประเภทกลุ่มเกษตรกร	กลุ่มเกษตรกร ชั้น 1	กลุ่มเกษตรกร ชั้น 2	กลุ่มเกษตรกร ชั้น 3	จัดตั้งใหม่ยังไม่นำมาจัดชั้น	รวม
1. กลุ่มเกษตรกรทำนา	-	4	7	-	11
2. กลุ่มเกษตรกรทำสวน	-	-	4	-	4
3. กลุ่มเกษตรกรทำไร่	-	2	3	-	5
4. กลุ่มเกษตรกรเลี้ยงสัตว์	-	1	1		2
รวม	**-**	**7**	**15**	**-**	**22**

ที่มา : สำนักงานสหกรณ์จังหวัดหนองคาย (มีนาคม 2569)

2) กลุ่มแม่บ้านเกษตรกร/ยุวเกษตรกร/ส่งเสริมอาชีพการเกษตร

ตารางที่ 10 ข้อมูลระบบองค์กรเกษตรกร (3ก) จำแนกตามประเภทกลุ่ม ปี พ.ศ. 2568

จังหวัด/อำเภอ	กลุ่มแม่บ้านเกษตรกร		กลุ่มยุวเกษตรกร		กลุ่มส่งเสริมอาชีพการเกษตร	
	จำนวน (กลุ่ม)	สมาชิก (ราย)	จำนวน (กลุ่ม)	สมาชิก (ราย)	จำนวน (กลุ่ม)	สมาชิก (ราย)
เมืองหนองคาย	31	400	8	123	35	409
ท่าบ่อ	17	215	6	60	43	485
โพนพิสัย	22	292	10	224	8	103
ศรีเชียงใหม่	8	90	5	65	5	57
สังคม	5	106	3	44	10	146
สระใคร	17	180	5	51	6	61
เฝ้าไร่	29	312	8	142	1	10
รัตนวาปี	11	159	3	42	8	110
โพธิ์ตาก	5	122	3	45	2	20
รวมทั้งหมด	**145**	**1,876**	**51**	**796**	**118**	**1,401**

ที่มา : สำนักงานเกษตรจังหวัดหนองคาย (มีนาคม 2569)

1.10.3 วิสาหกิจชุมชนและเครือข่ายวิสาหกิจชุมชน

ตารางที่ 11 จำนวนวิสาหกิจชุมชนและเครือข่ายวิสาหกิจชุมชนที่อนุมัติการจดทะเบียนแล้ว ปี 2569

ลำดับที่	จังหวัด/อำเภอ	วิสาหกิจชุมชน		เครือข่ายวิสาหกิจชุมชน	
		จำนวน (แห่ง)	สมาชิก (ราย)	จำนวน (แห่ง)	สมาชิก (ราย)
1	เมืองหนองคาย	99	1,497	2	29
2	ท่าบ่อ	96	1,255	-	-
3	โพนพิสัย	162	2,996	-	-
4	ศรีเชียงใหม่	45	683	-	24
5	สังคม	47	926	1	22
6	สระใคร	47	698	2	2
7	เฝ้าไร่	157	2,570	-	-

ลำดับที่	จังหวัด/อำเภอ	วิสาหกิจชุมชน		เครือข่ายวิสาหกิจชุมชน	
		จำนวน (แห่ง)	สมาชิก (ราย)	จำนวน (แห่ง)	สมาชิก (ราย)
8	รัตนวาปี	93	2,047	1	20
9	โพธิ์ตาก	33	645	1	16
	รวมทั้งหมด	**779**	**13,317**	**8**	**113**

ที่มา : สำนักงานเกษตรจังหวัดหนองคาย (มีนาคม 2569)

1.10.4 แปลงใหญ่

ตารางที่ 12 สรุปจำนวนข้อมูลแปลงใหญ่จังหวัดหนองคาย แยกรายอำเภอ (ปี 2559 – 2569)

อำเภอ	ประเภทแปลงใหญ่									รวม
	ข้าว	ผัก/สมุนไพร	พืชไร่	ผลไม้	ยางพารา	โคเนื้อ/โคขุน	ประมง	ไม้ดอก	ผึ้ง	
1. เมืองหนองคาย	2	1	-	-	-	1	2	1	-	**7**
2. ท่าบ่อ	4	1	2	-	1	2	-	-	-	**10**
3. โพนพิสัย	8	1	-	-	2	-	-	-	-	**11**
4. ศรีเชียงใหม่	1	2	1	-	-	-	1	-	-	**5**
5. สังคม	-	-	-	5	2	-	-	-	1	**8**
6. สระใคร	1	-	2	-	-	1	-	-	-	**4**
7. เฝ้าไร่	3	3	3	-	2	1	-	-	-	**12**
8. รัตนวาปี	2	-	2	1	1	1	-	-	-	**7**
9. โพธิ์ตาก	2	1	1	1	2	-	-	-	-	**7**
รวม	**23**	**9**	**11**	**7**	**10**	**6**	**3**	**1**	**1**	**71**

ที่มา : สำนักงานเกษตรจังหวัดหนองคาย (มีนาคม 2569)

ตารางที่ 13 สรุปข้อมูลแปลงใหญ่จังหวัดหนองคาย ปี 2559 – 2569

ปี พ.ศ.	จำนวน (แปลง)	เกษตรกร (ราย)	พื้นที่ (ไร่)
2559	3	409	4,985.00
2560	5	232	722.00
2561	10	569	6,346.95
2562	4	170	1,488.19
2563	8	370	5,856.75
2564	9	394	5,400.25
2565	6	256	2,152.46
2566	7	247	1,817.75
2567	6	245	3,474.50
2568	12	392	3,450.80
2569	1	70	300.00
รวม	**71**	**3,354**	**35,994.65**

ที่มา : สำนักงานเกษตรจังหวัดหนองคาย (มีนาคม 2569)

1.10.5 ศูนย์เรียนรู้การเพิ่มประสิทธิภาพการผลิตสินค้าเกษตร จังหวัดหนองคาย มีศูนย์เรียนรู้การเพิ่มประสิทธิภาพการผลิตสินค้าเกษตรหลักจำนวน 9 ศูนย์ (อำเภอละ 1 ศูนย์) และมีศูนย์เรียนรู้การเพิ่มประสิทธิภาพการผลิตสินค้าเกษตรเครือข่าย 144 ศูนย์ ใน 9 อำเภอ มีรายละเอียดดังตารางที่ 14

ตารางที่ 14 ข้อมูลศูนย์เรียนรู้การเพิ่มประสิทธิภาพการผลิตสินค้าเกษตร

ประเภทศูนย์เรียนรู้ (ศพก.หลัก/เครือข่าย)	อำเภอ									
	เมือง	ท่าบ่อ	สระใคร	โพนพิสัย	เฝ้าไร่	รัตนวาปี	ศรีเชียงใหม่	โพธิ์ตาก	สังคม	รวม
1. ด้านประมง	-	-	-	-	1	-	1	-	-	2
2. ด้านปศุสัตว์	2	-	3	-	-	-	3	1	1	10
3. ด้านข้าว/ศูนย์ข้าวชุมชน	3	1	3	2	3	-	1	1	-	14
4. ด้านไม้ผล	1	2	-	2	1	-	3	1	3	13
5. ด้านพืชไร่	-	-	-	1	-	1	1	-	-	3
6. ด้านไม้ยืนต้น	-	-	-	-	-	-	1	-	-	1
7. ด้านพืชผัก	1	-	-	-	1	1	5	1	1	10
8. ด้านแมลงเศรษฐกิจ	-	-	-	-	-	-	-	-	1	1
9. ด้านศูนย์จัดการดินปุ๋ยชุมชน (ศดปช.)	-	-	1	-	-	1	-	-	1	3
10. ด้านศูนย์จัดการศัตรูพืช (ศจช.)	-	-	2	-	-	1	-	-	-	3
11. ด้านการจัดการดิน	-	-	1	-	-	-	-	1	1	3
12. ด้านชลประทาน/ การใช้น้ำอย่างรู้คุณค่า	-	-	-	-	-	-	-	1	-	1
13. ด้านศูนย์ปราชญ์ชาวบ้าน	1	-	-	-	-	-	-	-	-	1
14. ด้านศูนย์เรียนรู้เศรษฐกิจพอเพียง/ เกษตรทฤษฎีใหม่/เกษตรผสมผสาน	7	6	5	12	8	14	3	3	8	66
15. ด้านการแปรรูปผลผลิตด้านการเกษตร	2	2	-	1	-		-	3	2	10
16. ด้านยางพารา	-	1	-	-	-	-	-	-	-	1
17. ด้านไม้ดอกไม้ประดับ	1		-	-	-	-	-	-	-	1
18. ด้านเศรษฐกิจ	1		-	-	-	-	-	-	-	1
รวม	19	12	15	18	14	18	18	12	18	144

ที่มา : สำนักงานเกษตรจังหวัดหนองคาย (มีนาคม 2569)

1.10.6 อาสาสมัครเกษตร

ตารางที่ 15 จำนวนอาสมัครเกษตรของหน่วยงานในสังกัดกระทรวงเกษตรและสหกรณ์ จังหวัดหนองคาย ปี 2568

ประเภท	จำนวน (ราย)
อาสาสมัครเกษตรหมู่บ้าน (อกม.)	689
อาสาสมัครประมง	76
อาสาสมัครปศุสัตว์	756
อาสาสมัคร สปก.	127
อาสาสมัครฝนหลวง	15
ครูบัญชีอาสา	35
หมอดินอาสา	771
อาสาสมัครสหกรณ์	15

ประเภท	จำนวน (ราย)
สารวัตรเกษตรอาสา	270
ครูยางอาสา	39
ชลประทานอาสา (โครงการชลประทาน)	8
ชลประทานอาสา (โครงการส่งน้ำและบำรุงรักษาห้วยโมง)	17
หม่อนไหมฯอาสา	6
ชาวนาอาสา	1,324
อาสาสมัครจัดรูปที่ดิน	10
รวม	**4,158**

ที่มา : หน่วยงานในสังกัดกระทรวงเกษตรและสหกรณ์จังหวัดหนองคาย (มีนาคม 2569)

1.10.6 การนำเข้า-ส่งออก จังหวัดหนองคาย มีด่านตรวจของกระทรวงเกษตรและสหกรณ์ จำนวน 3 ด่าน ได้แก่ ด่านตรวจพืชหนองคาย ด่านกักกันสัตว์หนองคาย และศูนย์บริหารจัดการด่านตรวจประมงเขต 2 หนองคาย มีผลการดำเนินงาน ดังนี้

1) ด่านตรวจพืชหนองคาย

1.1) การส่งออกผลไม้ไทยไปประเทศจีน เดือนมกราคม – กันยายน 2569 มีปริมาณรวมทั้งหมดจำนวน 11,556 ราย ปริมาณรวม 259,324,494.19 กิโลกรัม มูลค่า 23,751,011,200.80 บาท รายละเอียดดังตารางที่ 16

ตารางที่ 16 ข้อมูลการส่งออกผลไม้ไทยไปประเทศจีน เดือนมกราคม – กันยายน 2569

เดือน	จำนวน (ราย)	ปริมาณ (กก.)	มูลค่า (บาท)
มกราคม	418	13,059,922.70	786,687,122.39
กุมภาพันธ์	371	12,270,502.08	690,643,387.64
มีนาคม	331	12,879,470.43	606,401,168.43
เมษายน	2,424	48,249,628.10	5,297,930,172.80
พฤษภาคม	3,469	68,908,198.02	7,291,878,140.28
มิถุนายน	1,634	34,347,091.63	3,410,373,816.15
กรกฎาคม	1,811	37,409,217.63	3,621,659,869.68
สิงหาคม	771	20,764,948.35	1,496,062,020.51
กันยายน	327	11,435,515.25	549,375,502.92
รวม	**11,556**	**259,324,494.19**	**23,751,011,200.80**

ที่มา : ด่านตรวจพืชหนองคาย (กันยายน 2569)

1.2) การนำเข้าสินค้าจากประเทศจีน เดือนมกราคม – สิงหาคม 2569 มีปริมาณรวมทั้งหมดจำนวน 5,677 ราย ปริมาณรวม 102,017,144.03 กิโลกรัม มูลค่า 2,343,454,330.41 บาท รายละเอียดดังตารางที่ 17

ตารางที่ 17 ข้อมูลการนำเข้าสินค้าจากประเทศจีน เดือนมกราคม – กันยายน 2569

เดือน	จำนวน(ราย)	ปริมาณ (กก.)	มูลค่า (บาท)
มกราคม	726	12,833,118.57	269,731,520.71
กุมภาพันธ์	418	8,178,078.45	205,700,788.27

เดือน	จำนวน(ราย)	ปริมาณ (กก.)	มูลค่า (บาท)
มีนาคม	929	13,397,179.75	263,650,232.47
เมษายน	666	10,948,579.57	270,177,271.32
พฤษภาคม	250	6,414,572.55	129,316,137.72
มิถุนายน	503	12,822,521.12	290,999,201.05
กรกฎาคม	718	13,427,935.71	302,923,054.79
สิงหาคม	514	9,753,911.31	278,012,924.77
กันยายน	953	14,241,247.00	332,943,199.30
รวม	**5,677**	**102,017,144.03**	**2,343,454,330.41**

ที่มา : ด่านตรวจพืชหนองคาย (กันยายน 2569)

2) ศูนย์บริหารจัดการด่านตรวจประมงเขต 2 (หนองคาย)

การส่งออกสินค้าประมง เดือนมกราคม - กันยายน 2569 มูลค่า 486,233,321.04 บาท รายละเอียดดังตารางที่ 18

ตารางที่ 18 ข้อมูลการส่งออกสินค้าประมง เดือนมกราคม - กันยายน 2569

ประเภท/ชนิด	2568 (ม.ค. - ธ.ค.)		2569 (ม.ค. - ก.ย.)	
	ปริมาณ	มูลค่า (บาท)	ปริมาณ	มูลค่า (บาท)
ลูกพันธุ์สัตว์น้ำ (ตัว)	21,636,170.00	6,135,715.00	21,309,180.00	6,381,115.00
ส่งออกเพื่อบริโภค (มีชีวิต,แช่เย็นแช่แข็ง) (กก.)	684,254.15	137,903,534.33	855,908.53	114,453,845.26
ผลิตภัณฑ์สัตว์น้ำ (กก.)	9,803,344.55	473,400,299.45	7,354,924.69	358,326,461.35
ปัจจัยการผลิต (กก.)	1,301,903.22	50,841,158.81	194,846.00	7,071,899.43
รวม (ตัว/กก./บาท)	**21,636,170.00 ตัว**	**668,280,707.59**	**21,309,180.00 ตัว**	**486,233,321.04**
	11,789,501.92 กก.		**8,405,679.22 กก.**	

หมายเหตุ : ไม่มีการนำเข้าด้านประมง

ที่มา : ศูนย์บริหารจัดการด่านตรวจประมงเขต 2 (หนองคาย) (ตุลาคม 2569)

3) ด่านกักกันสัตว์หนองคาย

3.1) การส่งออกจำนวนสัตว์/ซากสัตว์ ที่อนุญาตส่งออกราชอาณาจักร เดือนมกราคม - กันยายน 2569 มีจำนวนสัตว์ 2,702,101 มูลค่า 72,178,839 บาท และซากสัตว์ 7,574,531 กิโลกรัม มูลค่า 247,358,004 บาท รายละเอียดดังตารางที่ 19 และ 20

ตารางที่ 19 การส่งออกสัตว์ ที่อนุญาตส่งออกราชอาณาจักร เดือนมกราคม - กันยายน 2569

ชนิดสัตว์	จำนวน (ตัว)	มูลค่า (บาท)
ไก่ไข่รุ่น	15,000	1,500,000.00
ลูกไก่เนื้อ	2,536,520	44,449,497.00
ลูกไก่ไข่	45,000	900,000.00
สุกรพันธุ์	412	17,289,542.00
ลูกเป็ด	43,700	1,488,000.00

ชนิดสัตว์	จำนวน (ตัว)	มูลค่า (บาท)
เป็ดไข่	61,400	6,140,000.00
สุนัข	47	188,000.00
แมว	20	73,000.00
ม้า	1	150,000.00
กระต่าย	1	800.00
รวม	**2,702,101**	**72,178,839.00**

ที่มา : ด่านกักกันสัตว์หนองคาย (ตุลาคม 2569)

ตารางที่ 20 การส่งออกซากสัตว์ ที่อนุญาตส่งออกราชอาณาจักร เดือนมกราคม - กันยายน 2569

ชนิดซากสัตว์	ปี 2569	
	จำนวน (กก.)	มูลค่า (บาท)
ซากสุกร	2,871,924	97,200,840.00
ซากไก่	4,671,685	145,237,250.00
ซากโค	11,739	2,158,132.00
น้ำผึ้ง	19,183	2,761,782.00
รวม	**7,574,531**	**247,358,004.00**

ที่มา : ด่านกักกันสัตว์หนองคาย (ตุลาคม 2569)

3.2) การนำเข้า จำนวนสัตว์/ซากสัตว์ ที่อนุญาตนำเข้าราชอาณาจักร เดือนมกราคม - กันยายน 2569 มีจำนวนสัตว์ 24 ตัว มูลค่า 103,800 บาท รายละเอียดดังตารางที่ 21

ตารางที่ 21 การนำเข้าซากสัตว์ ที่อนุญาตนำเข้าราชอาณาจักร เดือนมกราคม - กันยายน 2569

ชนิดสัตว์	ปี 2569	
	จำนวน (กก.)	มูลค่า (บาท)
แมว	13	46,000
สุนัข	13	77,000
กระต่าย	1	800.00
รวม	**27**	**123,800**

ที่มา : ด่านกักกันสัตว์หนองคาย (ตุลาคม 2569)

2. ข้อมูลการรับรองมาตรฐานสินค้าเกษตรปลอดภัยของจังหวัด

2.1 พื้นที่การทำเกษตรอินทรีย์ พื้นที่รวม 2,658.17 ไร่ เกษตรกร 364 ราย รายละเอียดดังตารางที่ 22

ตารางที่ 22 การรับรองมาตรฐานสินค้าเกษตรปลอดภัยของจังหวัด

ชนิด	2568	
	เกษตรกร (ราย)	พื้นที่ (ไร่)
ข้าว (มกษ.)	174	1,557.50
พืช (มกษ.)	6	31.75
หม่อนไหม (มกษ.)	3	1.20

ชนิด	2568	
	เกษตรกร (ราย)	พื้นที่ (ไร่)
พืช (BOS)	-	-
ประมง (BOS)	-	-
ปศุสัตว์ (BOS)	-	-
PGS (พืช)	PGS พด. 38 PGS ส.ป.ก 46 SDGsPGS 97	PGS พด 120.00 PGS ส.ป.ก. 120.00 SDGsPGS 827.80
รวม	**364**	**2,658.17**

ที่มา : หน่วยงานในสังกัดกระทรวงเกษตรและสหกรณ์จังหวัดหนองคาย (มีนาคม 2569)

2.2 การรับรอง GAP ด้านข้าว พืช ประมง และปศุสัตว์ พื้นที่รวม จำนวน 9,527.63 ไร่ เกษตรกร 1,062 ราย รายละเอียดดังตารางที่ 23

ตารางที่ 23 การรับรอง GAP ด้านข้าว พืช ประมง และปศุสัตว์

ชนิด	2568	
	เกษตรกร (ราย)	พื้นที่ (ไร่)
ข้าว	362	5,081.00
พืช	396	1,473.13
หม่อนไหม	7	19.50
ประมง	27	30.00
ปศุสัตว์	186	1,523.00
ยางพารา (ก้อนถ้วย)	83	1,287.00
ยางพารา (น้ำยางสด)	1	114.00
รวม	**1,062**	**9,527.63**

ที่มา : หน่วยงานในสังกัดกระทรวงเกษตรและสหกรณ์จังหวัดหนองคาย (มีนาคม 2569)

3. งบประมาณ ปี 2569 รวมทั้งสิ้น 612,680,323.52 บาท

3.1 งบประมาณของส่วนราชการต้นสังกัด (Function Base) งบประมาณรวมทั้งสิ้น 608,912,423.52 บาท ผลการเบิกจ่าย 608,912,423.52 บาท คิดเป็นร้อยละ 100

3.2 งบประมาณจังหวัด/กลุ่มจังหวัด (Area Base) 1) งบประมาณรวมทั้งสิ้น 3,767,900 บาท ผลการเบิกจ่าย 3,767,900 บาท คิดเป็นร้อยละ 100

3.3 โครงการนโยบายที่สำคัญ ปี 2569

1) โครงการส่งเสริมการผลิตและนำเทคโนโลยีและนวัตกรรมเพื่อเพิ่มศักยภาพสินค้าเกษตรและเศรษฐกิจชุมชน

(1) โครงการส่งเสริมและพัฒนาสินค้าเกษตรชีวภาพ (สมุนไพร) กิจกรรมเกี่ยวกับการขับเคลื่อนเป้าหมายการพัฒนาที่ยั่งยืนของจังหวัด ได้รับการจัดสรรงบประมาณ 77,000 บาท จำนวน 30 ราย โดยการดำเนินงานจัดทำแปลงสาธิตการเรียนรู้ สนับสนุนปัจจัยการผลิต และฝึกอบรมให้ความรู้ด้านการผลิตและการตลาด

(2) โครงการสินค้าเกษตรและบริการมูลค่าสูง 1 ท้องถิ่น 1 สินค้าเกษตรมูลค่าสูง กิจกรรมเกี่ยวกับการขับเคลื่อนเป้าหมายการพัฒนาที่ยั่งยืนของจังหวัด ได้รับการจัดสรรงบประมาณ 90,000 บาท โดยมีเป้าหมายการดำเนินงาน 3 ชนิดสินค้า ได้แก่

1. ปลานิลกระชัง ดำเนินการในพื้นที่ ตำบลบ้านเดื่อ อำเภอเมืองหนองคาย จังหวัดหนองคาย
2. กาแฟ ดำเนินการในพื้นที่ ตำบลบ้านม่วง อำเภอสังคม จังหวัดหนองคาย
3. ขมิ้นผง ดำเนินการในพื้นที่ ตำบลเฝ้าไร่ อำเภอเฝ้าไร่ จังหวัดหนองคาย

4. สถานการณ์การผลิตและราคาสินค้าเกษตรที่สำคัญ

1) ปลานิล	เดือนตุลาคม 2569	จำนวนผลิต	650 ตัน	ราคา	68.00 บาท
2) สับปะรด	เดือนตุลาคม 2569	จำนวนผลิต	305 ตัน	ราคา	14.00 บาท
3) ยางพารา	เดือนตุลาคม 2569	จำนวนผลิต	1,500 ตัน	ราคา	48.50 บาท

5. สถานการณ์และการช่วยเหลือภัยพิบัติด้านเกษตร

5.1 การประกาศเขตพื้นที่ประสบสาธารณภัยและเขตการให้ความช่วยเหลือผู้ประสบภัยพิบัติกรณีฉุกเฉิน (อุทกภัย) ปี 2569

ตารางที่ 24 สรุปประกาศเขตพื้นที่ประสบสาธารณภัย และประกาศเขตการให้ความช่วยเหลือผู้ประสบภัยพิบัติกรณีฉุกเฉิน (อุทกภัย) ปี 2569 (เกิดภัยตั้งแต่วันที่ 29 กรกฎาคม 2569 - ปัจจุบัน)

ที่	วันที่เกิดภัย	อำเภอ	ตำบล	หมู่ที่	ครัวเรือน	ประเภทความเสียหาย						
						บ้านเรือน	นาข้าว (ไร่)	พืชไร่ (ไร่)	พืชสวน (ไร่)	บ่อปลา (บ่อ)	โค-กระบือ (ตัว)	ไก่ไข่ (ตัว)
1	29 ก.ค. – 7 ก.ย. 69	โพนพิสัย	ทุ่งหลวง	1,4	15	12	100	30	40	-	-	-
			จุมพล	2,3,5,7,10,12,18,19,20,21,24,25	135	-	848	-	111	1	-	-
			นาหนัง	2,3,4,5,6,7,8,12,16,17	522	-	6,092	-	-	8	-	-
			ชุมช้าง	6,7,8,17	162	-	1,868	-	-	1	-	-
			วัดหลวง	11	1	-	11	-	-	-	-	-
			เหล่าต่างคำ	7	25	-	150	-	-	1	-	-
			สร้างนางขาว	6,7	113	-	1,185	-	10	10	-	-
			กุดบง	3,4,8,9,11,12,14	157	-	1,313	-	-	1	-	-
			บ้านผือ	7	10	-	90	-	-	-	-	-
รวม	**1 ครั้ง**	**1 อำเภอ**	**9 ตำบล**	**40 หมู่บ้าน**	**1,140**	**12**	**11,657**	**30**	**161**	**22**	**-**	**-**

ที่	วันที่เกิดภัย	อำเภอ	ตำบล	หมู่ที่	ครัวเรือน	ประเภทความเสียหาย						
						บ้านเรือน	นาข้าว (ไร่)	พืชไร่ (ไร่)	พืชสวน (ไร่)	บ่อปลา (บ่อ)	โค-กระบือ (ตัว)	ไก่ไข่ (ตัว)
***อุทกภัย (ร่องมรสุมพาดผ่าน) ประกาศเขตพื้นที่/เขตการให้ความช่วยเหลือ ลงวันที่ 13 ส.ค. 69, เพิ่มเติม ลงวันที่ 17 ส.ค. 69, เพิ่มเติมครั้งที่ 2 ลงวันที่ 15 ก.ย. 69, เพิ่มเติมครั้งที่ 3 ลงวันที่ 17 ก.ย. 69, เพิ่มเติมครั้งที่ 4 ลงวันที่ 1 ต.ค. 69 รวม 5 ฉบับ**												
2	3 – 28 ส.ค. 69	ท่าบ่อ	นาข่า	1,2,4,5,6,8	122	-	30	300	-	-	-	-
			กองนาง	3,4,5,6,7,9,10,11,12	34	-	350	-	-	22	5	-
			บ้านว่าน	7,8	12	-	100	-	-	-	-	-
			น้ำโมง	1,3,4,5,7,8,9,10,11,12	85	-	589	-	-	-	10	-
			โพนสา	5,6,7	18	-	150	-	-	-	-	-
			บ้านถ่อน	1,7,8	18	-	150	-	-	-	5	650
			ท่าบ่อ	6,7,10,13	8	-	120	-	-	-	-	-
รวม	**1 ครั้ง**	**1 อำเภอ**	**7 ตำบล**	**37 หมู่บ้าน**	**297**	**-**	**1,489**	**300**	**-**	**22**	**20**	**650**
***อุทกภัย (ร่องมรสุมพาดผ่าน) ประกาศเขตพื้นที่/เขตการให้ความช่วยเหลือ ลงวันที่ 17 ส.ค. 69, เพิ่มเติม ลงวันที่ 28 ส.ค. 69, เพิ่มเติมครั้งที่ 2 ลงวันที่ 2 ก.ย. 69, เพิ่มเติมครั้งที่ 3 ลงวันที่ 22 ก.ย. 69 รวม 4 ฉบับ**												
3	10 ส.ค. – 16 ก.ย. 69	ศรีเชียงใหม่	พานพร้าว	4,5,6,12	25	-	310	10	21	-	-	-
			พระพุทธบาท	1	6	-	76	-	7	-	-	-
			หนองปลาปาก	2,4,7,8,9,10	35	-	360	-	28	-	-	-
			บ้านหม้อ	8	8	-	90	61	7	-	-	-
รวม	**1 ครั้ง**	**1 อำเภอ**	**4 ตำบล**	**12 หมู่บ้าน**	**74**	**-**	**836**	**71**	**63**	**-**	**-**	**-**
***อุทกภัย (ร่องมรสุมพาดผ่าน) ประกาศเขตพื้นที่/เขตการให้ความช่วยเหลือ ลงวันที่ 17 ส.ค. 69, เพิ่มเติม ลงวันที่ 2 ก.ย. 69, เพิ่มเติมครั้งที่ 2 ลงวันที่ 21 ก.ย. 69 รวม 3 ฉบับ**												
4	10 ส.ค. - 4 ก.ย. 69	รัตนวาปี	รัตนวาปี	1,2,3,5,7,8,9,10,11	150	-	1,300	2	8	4	-	-
			โพนแพง	4,5,6,7,9,10,11,12,13	157	-	1,350	2	8	4	-	-
			นาทับไฮ	1	18	-	150	1	1	1	-	-
			บ้านต้อน	3,4,7,9	77	-	500	2	2	1	-	-
			พระบาทนาสิงห์	1,2,11,13,17	39	-	520	1	1	1	-	-
รวม	**1 ครั้ง**	**1 อำเภอ**	**5 ตำบล**	**28 หมู่บ้าน**	**441**	**-**	**3,820**	**8**	**20**	**11**	**-**	**-**
***อุทกภัย (ร่องมรสุมพาดผ่าน) ประกาศเขตพื้นที่/เขตการให้ความช่วยเหลือ ลงวันที่ 20 ส.ค. 69, เพิ่มเติม ลงวันที่ 28 ส.ค. 69, รวม 2 ฉบับ**												
5	10 – 24 ส.ค. 69	โพธิ์ตาก	โพธิ์ตาก	2	43	-	200	-	28	10	-	-
			โพนทอง	5,6,10	57	-	359	-	30	11	-	-
รวม	**1 ครั้ง**	**1 อำเภอ**	**2 ตำบล**	**4 หมู่บ้าน**	**100**	**-**	**559**	**-**	**58**	**21**	**-**	**-**
***อุทกภัย (ร่องมรสุมพาดผ่าน) ประกาศเขตพื้นที่/เขตการให้ความช่วยเหลือ ลงวันที่ 28 ส.ค. 69, เพิ่มเติม ลงวันที่ 3 ก.ย. 69, รวม 2 ฉบับ**												
6	10 ส.ค. – 1 ก.ย. 69	เฝ้าไร่	เฝ้าไร่	3,4,7,17	140	-	900	-	-	-	-	-
			อุดมพร	1,2,3,5,7,9,10,13,14	300	-	2,250	-	-	-	-	-
			นาดี	1,2,3,4,5,6,7	210	-	1,150	-	-	-	-	-
รวม	**1 ครั้ง**	**1 อำเภอ**	**3 ตำบล**	**20 หมู่บ้าน**	**650**	**-**	**4,330**	**-**	**-**	**-**	**-**	**-**
***อุทกภัย (ร่องมรสุมพาดผ่าน) ประกาศเขตพื้นที่/เขตการให้ความช่วยเหลือ ลงวันที่ 9 ก.ย. 69, รวม 1 ฉบับ**												
7	9 – 20 ส.ค. 69	เมืองหนองคาย	กวนวัน	4,5	30	-	500	-	-	-	-	-
			สีกาย	4,7,8	45	-	750	-	-	-	-	-
			โพนสว่าง	3,4,6,8,10	59	-	1,000	-	-	-	-	-
			บ้านเดื่อ	2,8,13	17	-	255	-	-	-	-	-
รวม	**1 ครั้ง**	**1 อำเภอ**	**4 ตำบล**	**13 หมู่บ้าน**	**151**	**-**	**2,505**	**-**	**-**	**-**	**-**	**-**
***อุทกภัย (ร่องมรสุมพาดผ่าน) ประกาศเขตพื้นที่/เขตการให้ความช่วยเหลือ ลงวันที่ 10 ก.ย. 69, เพิ่มเติม ลงวันที่ 16 ก.ย. 69, เพิ่มเติมครั้งที่ 2 ลงวันที่ 1 ต.ค. 69 รวม 3 ฉบับ**												
8	1 – 22 ก.ย. 69	สระใคร	คอกช้าง	1,4,11	24	-	174	-	-	-	-	-
			สระใคร	1,12	5	-	44	-	-	-	-	-
รวม	**1 ครั้ง**	**1 อำเภอ**	**2 ตำบล**	**5 หมู่บ้าน**	**29**	**-**	**218**	**-**	**-**	**-**	**-**	**-**
***อุทกภัย (ร่องมรสุมพาดผ่าน) ประกาศเขตพื้นที่/เขตการให้ความช่วยเหลือ ลงวันที่ 24 ก.ย. 69, เพิ่มเติม ลงวันที่ 1 ต.ค. 69 รวม 2 ฉบับ**												
รวมทั้งสิ้น 8 อำเภอ			**36 ตำบล**	**159 หมู่บ้าน**	**2,882**	**12**	**25,414**	**348**	**302**	**76**	**20**	**650**

ที่มา : สำนักงานป้องกันและบรรเทาสาธารณภัย (ตุลาคม 2569)

5.2 สถานการณ์และการช่วยเหลือภัยพิบัติด้านเกษตร

1) ด้านพืช สำนักงานเกษตรจังหวัดหนองคาย ตามที่ได้มีการประกาศเขตพื้นที่ประสบสาธารณภัยและเขตการให้ความช่วยเหลือผู้ประสบภัยพิบัติกรณีฉุกเฉิน (อุทกภัย) ทั้งหมด 7 อำเภอ ได้แก่ ท่าบ่อ โพนพิสัย เมืองหนองคาย รัตนวาปี ศรีเชียงใหม่ เฝ้าไร่ และ โพธิ์ตาก สำนักงานเกษตรจังหวัดหนองคาย ได้ดำเนินการในขั้นตอนการลงพื้นที่ตรวจสอบความเสียหายพื้นที่การเกษตรด้านพืช โดยดำเนินการตรวจสอบไปแล้วประมาณ 40%

2) ด้านปศุสัตว์

-

3) ด้านประมง

-

ที่มา : ศูนย์ติดตามและแก้ไขปัญหาภัยพิบัติด้านการเกษตร (กันยายน 2569)

5.3 การเตรียมให้ความช่วยเหลือฤดูฝน ปี 2569

1) การเตรียมเครื่องมือเครื่องจักรให้การช่วยเหลือ

- รถบรรทุก ขนาด 2 ตัน 3 คัน
- รถบรรทุก ขนาด 4 ตัน 1 คัน
- รถบรรทุกติดเครนขนาด 6 ตัน 1 คัน
- รถแทรกเตอร์ 1 คัน
- รถตักหน้าขุดหลัง JCB 1 คัน
- รถบรรทุกน้ำ 1 คัน
- รถบรรทุกยกเท 2 คัน
- เครื่องสูบน้ำ 10 นิ้ว 1 เครื่อง
- เครื่องสูบน้ำขนาด 8 นิ้ว 9 เครื่อง

2) การสำรองเสบียงสัตว์ จำนวน 5,000 ฟ่อน

ที่มา : ศูนย์ติดตามและแก้ไขปัญหาภัยพิบัติด้านการเกษตร (กันยายน 2569)

5.4 ผลการเฝ้าระวังโรคและแมลงศัตรูสำคัญ คณะกรรมการศูนย์ติดตามและแก้ไขปัญหาภัยพิบัติด้านการเกษตรจังหวัดหนองคาย ได้ดำเนินการประชุมเพื่อติดตามสถานการณ์และแก้ไขปัญหาฯ เป็นประจำทุกเดือน ซึ่งยังไม่มีรายงานสถานการณ์การเกิดโรคระบาดด้านการเกษตร (พืช/ปศุสัตว์/ประมง) ในพื้นที่จังหวัดหนองคาย ทั้งนี้ ศูนย์ติดตามและแก้ไขปัญหาภัยพิบัติด้านการเกษตรฯ ได้ดำเนินการประชาสัมพันธ์แจ้งเตือนภัยด้านการเกษตร โดยใช้ช่องทางต่าง ๆ ดังนี้

1) การจัดรายการวิทยุ “รายการเพื่อชีวิตเกษตรกร” ผ่านช่องทางคลื่นวิทยุ AM 810 Khz ทุกวันอังคาร เวลา 11.00 – 12.00 น.

2) การแชร์สื่อสารสนเทศ ผ่านช่องทางไลน์กลุ่มเกษตรกร

6. ผลการดำเนินงานเพื่อช่วยเหลือเกษตรกร (ธกส.)

-

7. ปัญหา/ข้อเรียกร้องที่เกิดขึ้นในจังหวัด/แนวทางแก้ไข

7.1 ปัญหาที่ดินทำกิน

1) กองทุนหมุนเวียนเพื่อการกู้ยืมแก่เกษตรกรและผู้ยากจน (อบก.) จังหวัดหนองคาย

1.1) ตั้งแต่ 1 มกราคม 2534 – 30 กันยายน 2569 มีเกษตรกรและผู้ยากจนที่ผ่านการพิจารณาอนุมัติ 603 ราย เป็นเงิน จำนวน 133,710,2484 บาท ที่ดิน จำนวน 5,274 ไร่ 1 งาน 15.50 ตารางวา

1.2) ตั้งแต่ 1 ตุลาคม 2568 – 30 กันยายน 2569 เกษตรกรและผู้ยากจนยื่นคำร้องขอความช่วยเหลือ จำนวน 19 ราย วงเงิน 9,274,825 บาท ที่ดิน 86 ไร่ 0 งาน 42.30 ตารางวา

- ผ่านการพิจารณาอนุมัติ จำนวน 17 ราย วงเงินการให้ความช่วยเหลือ จำนวน 7,749,825 บาท ที่ดินจำนวน 66 ไร่ 2 งาน 56.30 ตารางวา

- ไม่ผ่านการพิจารณาอนุมัติ จำนวน 2 ราย วงเงิน จำนวน 1,525,000 บาท ที่ดินจำนวน 19 ไร่ 1 งาน 86 ตารางวา

7.2 ปัญหาหนี้สิน/แหล่งเงินทุน

1) กองทุนสงเคราะห์เกษตรกร อนุมัติวงเงินให้กลุ่มเกษตรกร จำนวน 3 โครงการ ดังนี้

1.1) โครงการเลี้ยงปลาดุกในบ่อผ้าใบตำบลปะโคของวิสาหกิจชุมชนคนเลี้ยงปลาดุกตำบลปะโค อำเภอเมืองหนองคาย จังหวัดหนองคาย ระยะเวลาดำเนินโครงการ 5 ปี (ปีพ.ศ. 2564 - พ.ศ. 2569) วงเงินกู้ยืม 3,956,670 บาท

2) โครงการส่งเสริมอาชีพการเลี้ยงแพะของวิสาหกิจชุมชนคนเลี้ยงแพะนาหนัง อำเภอโพนพิสัย จังหวัดหนองคาย ระยะเวลาดำเนินโครงการ 5 ปี (ปีพ.ศ. 2565 - พ.ศ. 2570) วงเงินกู้ยืม 3,267,840 บาท

3) โครงการเลี้ยงปลาแบบผสมผสานในบ่อผ้าใบตำบลนาข่าของวิสาหกิจชุมชนกลุ่มเลี้ยงปลาดุกในบ่อผ้าใบ ตำบลนาข่า อำเภอท่าบ่อ จังหวัดหนองคาย ระยะเวลาดำเนินโครงการ 5 ปี (ปีพ.ศ. 2565 - พ.ศ. 2570) วงเงินกู้ยืม 3,493,500 บาท

7.3 การให้การบริการศูนย์พิรุณราช

1) จำนวนเรื่องที่มีผู้ขอรับบริการ/ร้องเรียน ทั้งสิ้น 228 เรื่อง

2) จำนวนเรื่องที่ให้บริการ/เสร็จสิ้นแล้ว 228 เรื่อง คิดเป็น ร้อยละ 100

3) สัดส่วนประเภทเรื่องที่เกษตรกรขอรับบริการ

- ขอรับการช่วยเหลือด้านพืช 198 เรื่อง
- ขอให้แก้ไขปัญหาหนี้สิน 18 เรื่อง
- ขอรับการช่วยเหลือ/สนับสนุนนโยบายของรัฐด้านการเกษตร 7 เรื่อง
- ขอรับการช่วยเหลือ/สนับสนุนเนื่องจากประสบภัยพิบัติทางการเกษตร 4 เรื่อง
- ขอรับการช่วยเหลือด้านประมง 1 เรื่อง

8. ปัญหาอุปสรรค

-

****

จัดทำข้อมูลโดย
สำนักงานเกษตรและสหกรณ์จังหวัดหนองคาย
วันที่ 21 เดือน ตุลาคม พ.ศ. 2569

ข้อมูลพื้นฐานด้านการเกษตรและสหกรณ์ จังหวัดหนองคาย

ข้อมูล ณ เดือนตุลาคม 2569

หนองคาย NONG KHAI

1 ภาพรวมสำคัญของจังหวัด

- พื้นที่ทั้งหมด **1,891,581.25** ไร่ (9 อำเภอ 62 ตำบล 678 หมู่บ้าน)
- พื้นที่การเกษตร **1,006,249.48** ไร่ (53.20% ของพื้นที่ทั้งหมด)
- ประชากร **509,840** คน
- ครัวเรือน **192,533** ครัวเรือน
- ครัวเรือนเกษตรกร **63,958** ครัวเรือน

แผนที่อำเภอจังหวัดหนองคาย



- GPP จังหวัด ปี 2567 **54,632.44 ล้านบาท**
- ภาคการเกษตร **27.92%**
- นอกภาคการเกษตร **72.08%**
- รายได้ประชากร **120,203.09 บาท/คน/ปี**

2 พื้นที่และการใช้ประโยชน์ที่ดินด้านการเกษตร

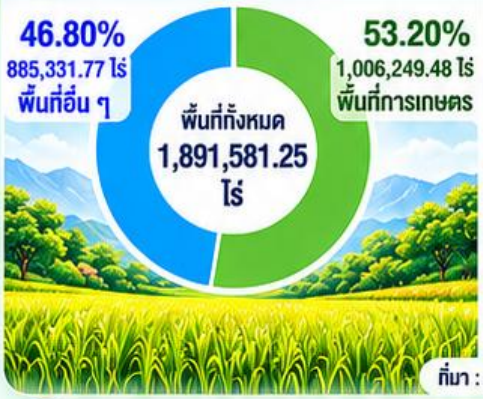

ประเภทการใช้ประโยชน์ที่ดินด้านการเกษตร

ประเภท	พื้นที่ (ไร่)	ร้อยละ
นาข้าว	539,187.32	53.58
พืชไร่	9,351.61	0.93
ไม้ผล	5,817.01	0.58
ไม้ยืนต้น	3,630.42	0.36
พืชผัก	1,412.79	0.14
ไม้ดอกไม้ประดับ	53.94	0.01
ยางพารา	340,790.00	33.87
ปาล์มน้ำมัน	28,856.00	2.87
การเกษตรอื่น ๆ	77,150.39	7.67

ที่มา : สำนักงานเกษตรจังหวัดหนองคาย (มีนาคม 2569)

3 พืชเศรษฐกิจสำคัญ 5 อันดับแรกของจังหวัด

อันดับ	ชนิดพืช	พื้นที่ปลูก (ไร่)	ผลผลิต (ตัน)	มูลค่า (ล้านบาท)
1	ข้าวนาปี	539,187	201,974	2,052.78
2	ยางพารา	340,790	ยางแห้ง 78,148 ยางก้อนถ้วย 130,247	4,246.04
3	ปาล์มน้ำมัน	28,856	68,612	391.78
4	มันสำปะหลังโรงงาน	17,995	52,021	117.05
5	อ้อยโรงงาน	11,359	70,372	103.30

ที่มา : สำนักงานเกษตรจังหวัดหนองคาย (มีนาคม 2569)

4 สัตว์เศรษฐกิจสำคัญ (ปศุสัตว์)

อันดับ	ชนิด	เกษตรกร (ราย)	ปริมาณผลผลิต	หน่วย	มูลค่า (ล้านบาท)
1	ไก่ไข่	965	201,896,976	ฟอง/ปี	674.34
2	สุกร	1,203	11,829.50	ตัน/ปี	1,011.42
3	โคเนื้อ	9,342	4,126	ตัว/ปี	80.46

ที่มา : สำนักงานปศุสัตว์จังหวัดหนองคาย (มีนาคม 2569)

5 สัตว์เศรษฐกิจสำคัญ (ประมง)

อันดับ	ชนิด	เกษตรกร (ราย)	จำนวนบ่อ/กระชัง	พื้นที่เพาะเลี้ยง (ไร่)	ผลผลิต (ตัน)	มูลค่า (ล้านบาท)
1	ปลานิลกระชังแม่น้ำโขงหนองคาย	127	2,488	29.88	6,550.69	463.45
2	ปลาดุกบ่อดิน	860	1,271	680.62	592.37	26.07
3	ปลาตะเพียนบ่อดิน	1,211	1,830	1,248.12	493.38	25.21

ที่มา : สำนักงานประมงจังหวัดหนองคาย (มีนาคม 2569)

6 สถานการณ์น้ำในเขตชลประทานจังหวัดหนองคาย

- ปริมาณน้ำภาพรวมจังหวัด **305.69** ล้าน ลบ.ม.
- แหล่งน้ำในระบบชลประทาน **421** แห่ง
- พื้นที่ความจุ **137.931** ล้าน ลบ.ม.
- ปริมาณน้ำฝนสะสม (1 ม.ค. 2569 – 19 ต.ค. 2569) **1,809.8** มม.

สรุปสถานการณ์น้ำในเขตชลประทานจังหวัดหนองคาย



- **ประตูระบายน้ำขนาดใหญ่ 3 แห่ง** ความจุ 55.080 ล้าน ลบ.ม. ปัจจุบัน 70.571 ล้าน ลบ.ม. (คิดเป็น 128.20%) อยู่ในเกณฑ์ น้ำล้นอ่างระบาย
- **อ่างเก็บน้ำขนาดกลาง/ขนาดเล็ก 10 แห่ง** ความจุ 29,856 ล้าน ลบ.ม. ปัจจุบัน 28.512 ล้าน ลบ.ม. (คิดเป็น 95.50%) อยู่ในเกณฑ์ น้ำค้ยาบ
- **รวมการใช้น้ำ ปี 2569 (13 แห่ง)** ความจุ 84.936 ล้าน ลบ.ม. ปัจจุบัน 99.083 ล้าน ลบ.ม. (คิดเป็น 116.70%) อยู่ในเกณฑ์

ที่มา : โครงการชลประทานหนองคาย (ตุลาคม 2569)

7 สินค้าเด่น / สินค้า GI ของจังหวัด



กล้วยตากสังคม
(GI : สช 63100149)
- เนื้อกล้วยสีส้ม นุ่มเหนียว
- รสหวานธรรมชาติ
- กลิ่นหอมคล้ายน้ำผึ้ง
- ผ่านการตากแดดและอบด้วยความร้อนในมาตรฐานถ่ายทอด

พื้นที่ปลูก : อ.สังคม



สับปะรดศรีเชียงใหม่
(GI : สช 63100148)
- เนื้อสีเหลืองเข้มคล้ายน้ำผึ้ง
- รสหวานอมเปรี้ยว
- เปลือกบาง เนื้อธเอียน
- เหมาะสำหรับปรีโภคและแปรรูป

พื้นที่ปลูก : อ.ศรีเชียงใหม่



ปลานิลกระชังแม่น้ำโขงหนองคาย
(GI : สช 63100147)
- เนื้อสีขาว แน่นเป็นลั่น นุ่น
- รสชาติหวาน ไม่มีกลิ่นโคลน
- เลี้ยงในกระชังแม่น้ำโขงหนองคาย
- มีคุณภาพและเป็นที่ต้องหมองตลาด

พื้นที่เลี้ยง : อ.เมืองหนองคาย และพื้นที่ใกล้เคียง

ที่มา : สำนักงานพาณิชย์จังหวัดหนองคาย (มีนาคม 2569)

8 สหกรณ์และกลุ่มเกษตรกร (ปี 2568)

- สหกรณ์ **60 แห่ง** สมาชิก 74,087 ราย
- กลุ่มเกษตรกร **50 กลุ่ม** สมาชิก 6,617 ราย
- วิสาหกิจชุมชน **186 แห่ง** สมาชิก 2,932 ราย

ที่มา : สำนักงานสหกรณ์จังหวัดหนองคาย (มีนาคม 2569)

9 สถานการณ์อุทกภัย (ปี 2569)

พื้นที่ได้รับผลกระทบ

8	36	159
อำเภอ	ตำบล	หมู่บ้าน

ครัวเรือนได้รับผลกระทบ **2,882** ครัวเรือน

- ผลกระทบด้านพืช : อยู่ระหว่างตรวจสอบความเสียหาย (ประมาณ 40%)
- ด้านปศุสัตว์และประมง : ยังไม่มีรายงานความเสียหาย

ที่มา : สำนักงานเกษตรและสหกรณ์จังหวัดหนองคาย (ตุลาคม 2569)

10 งบประมาณ (ปี 2569)

- งบปกติ **608,912,423.52 บาท**
- 100% ผลการเบิกจ่าย คิดเป็นร้อยละ **100**
- งบจังหวัด/กลุ่มจังหวัด **3,767,900 บาท**
- 100% ผลการเบิกจ่าย คิดเป็นร้อยละ **100**

แหล่งข้อมูล : สำนักงานเกษตรจังหวัดหนองคาย / สำนักงานปศุสัตว์จังหวัดหนองคาย / สำนักงานประมงจังหวัดหนองคาย / สำนักงานสหกรณ์จังหวัดหนองคาย / สำนักงานพาณิชย์จังหวัดหนองคาย / โครงการชลประทานหนองคาย

ข้อมูล ณ เดือนตุลาคม 2569