



# แผนป้องกันและบรรเทาสาธารณภัยด้านการเกษตร จังหวัดพัทลุง ในช่วงฤดูฝน ปี ๒๕๖๙



ศูนย์ติดตามและแก้ไขปัญหาภัยพิบัติด้านการเกษตรจังหวัดพัทลุง



เอกสารเลขที่ ๑๒ / ๒๕๖๙

มิถุนายน ๒๕๖๙

กลุ่มช่วยเหลือเกษตรกรและโครงการพิเศษ

สำนักงานเกษตรและสหกรณ์จังหวัดพัทลุง

## คำนำ

สถานการณ์ภัยพิบัติที่ส่งผลกระทบต่อด้านการเกษตรเป็นปัญหาสำคัญที่เกิดขึ้นเป็นประจำทุกปี และมีแนวโน้มที่จะทวีความรุนแรงเพิ่มขึ้น ไม่ว่าจะเป็นภัยด้านอุทกภัย ดินโคลนถล่ม ภัยแล้ง ฝนทิ้งช่วง ปัญหาน้ำเค็มรุก ล้ำพื้นที่การเกษตร การระบาดของโรคแมลงศัตรูพืช หรือโรคระบาดสัตว์ ซึ่งส่งผลกระทบต่อรายได้และความเป็นอยู่ของเกษตรกร การเตรียมพร้อมเพื่อรับสถานการณ์สาธารณภัยต่าง ๆ มีความสำคัญอย่างยิ่งต่อความปลอดภัยในชีวิต และทรัพย์สินของประชาชน ดังนั้น การปฏิบัติงานแบบบูรณาการเชิงรุก จึงจำเป็นต้องมีการเตรียมความพร้อมและทำแผนป้องกันและบรรเทาสาธารณภัย สำหรับพื้นที่จังหวัดพัทลุงช่วงฤดูฝน ซึ่งมีปริมาณฝนตกหนักถึงหนักมาก ในช่วงเดือนพฤศจิกายน - ธันวาคมของทุกปี ส่งผลให้เกิดสถานการณ์อุทกภัย และวาตภัย ก่อให้เกิดความเสียหายต่อการดำเนินกิจกรรมทางด้านการเกษตร ซึ่งเป็นภาคเศรษฐกิจหลักของจังหวัดในทุก ๆ ปี รวมทั้งเกษตรกรผู้ผลิตได้รับความเดือดร้อนจากสถานการณ์ดังกล่าว หน่วยงานที่เกี่ยวข้องจึงต้องติดตามสถานการณ์และสภาพอากาศอย่างใกล้ชิด เพื่อประเมินสถานการณ์ที่อาจส่งผลกระทบต่อภาคการเกษตร ทั้งด้านพืช ปศุสัตว์ และประมง รวมถึงการเตรียมพร้อมรับเหตุการณ์ภัยพิบัติที่อาจเกิดขึ้นทั้งด้านอุทกภัย วาตภัย และดินโคลนถล่ม

ดังนั้น เพื่อเตรียมความพร้อมในการป้องกันและลดผลกระทบจากสถานการณ์อุทกภัยที่จะเกิดขึ้นต่อภาคการเกษตร และประเมินสถานการณ์ที่อาจส่งผลกระทบต่อภาคการเกษตร ทั้งด้านพืช ปศุสัตว์ และประมง รวมถึงการเตรียมพร้อมรับเหตุการณ์อุทกภัยที่อาจเกิดขึ้น เพื่อช่วยเหลือและบรรเทาความเดือดร้อนและลดผลกระทบที่อาจเกิดขึ้น ศูนย์ติดตามและแก้ไขปัญหาภัยพิบัติด้านการเกษตรจังหวัดพัทลุงและหน่วยงานที่เกี่ยวข้อง ได้ประเมิน สถานการณ์น้ำ และร่วมกันจัดทำแผนป้องกันและบรรเทาสาธารณภัยด้านการเกษตร ในช่วงฤดูฝน ปี ๒๕๖๙ จังหวัดพัทลุง เพื่อใช้ในการเตรียมการป้องกันและแก้ไขปัญหาภัยพิบัติด้านการเกษตรช่วงฤดูฝน และการบริหารจัดการสถานการณ์ภัยของจังหวัด ให้มีประสิทธิภาพและเกิดประสิทธิผลต่อไป

ศูนย์ติดตามและแก้ไขปัญหาภัยพิบัติด้านการเกษตรจังหวัดพัทลุง  
มิถุนายน ๒๕๖๙

## สารบัญ

|   | หน้า |
|---|------|
| <b>บทที่ ๑ บทนำ</b>   |      |
| ๑.๑ ความสำคัญของปัญหา   | ๑    |
| ๑.๒ วัตถุประสงค์  | ๑    |
| ๑.๓ เป้าหมาย  | ๒    |
| ๑.๔ ผลที่คาดว่าจะได้รับ   | ๒    |
| ๑.๕ แนวทางการดำเนินงาน  | ๒    |
| ๑.๖ หน่วยงานที่สนับสนุนการดำเนินงาน   | ๒    |
| ๑.๗ การจัดการความเสี่ยงจากสาธารณภัย   | ๓    |
| ๑.๘ กลไกการบริหารจัดการ   | ๕    |
| <b>บทที่ ๒ สถานการณ์ทั่วไป</b>  |      |
| ๒.๑ สภาพภูมิประเทศ  | ๑๐   |
| ๒.๒ สภาพทั่วไปทางสังคม  | ๑๑   |
| ๒.๓ พื้นที่การเกษตร   | ๑๒   |
| ๒.๔ ลำน้ำธรรมชาติ/น้ำท่า  | ๑๔   |
| ๒.๕ สภาพภูมิอากาศ   | ๑๖   |
| ๒.๖ สภาพน้ำฝน   | ๑๖   |
| <b>บทที่ ๓ ประเมินสถานการณ์ภัยพิบัติด้านการเกษตร</b>                                    |      |
| ๓.๑ การประเมินสถานการณ์น้ำ  | ๑๙   |
| ๓.๒ การประเมินความรุนแรงผลกระทบจากอุทกภัยในจังหวัดพัทลุง                                | ๑๙   |
| ๓.๓ พื้นที่เสี่ยงอุทกภัย  | ๒๐   |
| <b>บทที่ ๔ แผนบริหารจัดการน้ำ</b>   |      |
| ๔.๑ สภาพปัญหาและสาเหตุของน้ำท่วม  | ๒๕   |
| ๔.๒ สภาพน้ำท่วมที่เคยเกิดขึ้น   | ๒๖   |
| ๔.๓ มาตรการบริหารจัดการน้ำในช่วงฤดูฝน   | ๒๗   |
| ๔.๔ แผนการจัดสรรน้ำเพื่อการเพาะปลูกฤดูฝน  | ๒๘   |
| ๔.๕ การบริหารจัดการน้ำในอ่างเก็บน้ำ   | ๒๙   |
| ๔.๖ การคาดการณ์ระยะเวลาน้ำท่วม  | ๓๘   |
| ๔.๗ ระบบโทรมาตรเพื่อพยากรณ์น้ำและเตือนภัย   | ๓๘   |
| ๔.๘ กระบวนการแจ้งเตือน  | ๔๐   |
| <b>บทที่ ๕ แผนเตรียมความพร้อม แผนเผชิญเหตุ และแผนฟื้นฟูอุทกภัยด้านการเกษตร</b>          |      |
| ๕.๑ การป้องกันและการเตรียมพร้อมเพื่อลดความเสี่ยง : ก่อนเกิดภัย                          | ๔๓   |
| ๕.๒ การจัดการตามแผนเผชิญเหตุและการบรรเทา : ขณะเกิดภัย                                   | ๖๑   |
| ๕.๓ การช่วยเหลือและฟื้นฟู : หลังเกิดภัย   | ๖๕   |
| ๕.๔ การปฏิบัติงานเตรียมพร้อมป้องกันและบรรเทาสถานการณ์อุทกภัย                            | ๖๖   |
| <b>บทที่ ๖ แผนปฏิบัติการป้องกันและบรรเทาสาธารณภัย ในช่วงฤดูฝน ปี ๒๕๖๘ จังหวัดพัทลุง</b> | ๖๘   |
| <b>บทที่ ๗ การติดตามและรายงานผล</b>   | ๗๓   |

## สารบัญตาราง

| ตารางที่ |   | หน้า |
|----------|---|------|
| ๑        | บทบาทและหน้าที่ของหน่วยงาน  | ๖    |
| ๒        | ประชากรรายอำเภอของจังหวัดพัทลุง ปี ๒๕๖๘                                   | ๑๑   |
| ๓        | ครัวเรือนเกษตรกร/ประชากรภาคเกษตร รายอำเภอ ปี ๒๕๖๘                         | ๑๑   |
| ๔        | พื้นที่ทำการเกษตรจังหวัดพัทลุง ปี ๒๕๖๗ และการเปรียบเทียบปี ๒๕๖๘           | ๑๒   |
| ๕        | พื้นที่การเกษตรรายสินค้าจังหวัดพัทลุง ปี ๒๕๖๗ และการเปรียบเทียบปี ๒๕๖๘    | ๑๒   |
| ๖        | พื้นที่ปลูกพืชเศรษฐกิจสำคัญของจังหวัดพัทลุง ปี ๒๕๖๘                       | ๑๓   |
| ๗        | จำนวนสัตว์ที่เลี้ยงน้ำในจังหวัดพัทลุงปี ๒๕๖๘                              | ๑๓   |
| ๘        | จำนวนสัตว์ที่เลี้ยงในจังหวัดพัทลุง ปี ๒๕๖๘                                | ๑๔   |
| ๙        | สถิติข้อมูลอุตุนิยามวิทยา ปี ๒๕๖๘ (มกราคม – ธันวาคม)                      | ๑๖   |
| ๑๐       | การเตรียมพร้อมสำหรับเกษตรกรจังหวัดพัทลุง                                  | ๑๗   |
| ๑๑       | การคาดหมายฝนเดือนมิถุนายน๒๕๖๙-มกราคม ๒๕๗๐                                 | ๑๘   |
| ๑๒       | พื้นที่เสี่ยงดินโคลนถล่ม  | ๒๐   |
| ๑๓       | พื้นที่เสี่ยงภัยอุทกภัย   | ๒๑   |
| ๑๔       | พื้นที่เสี่ยงภัยต่อการเกิดอุทกภัยด้านพืช                                  | ๒๓   |
| ๑๕       | พื้นที่เสี่ยงภัยต่อการเกิดอุทกภัยด้านประมง                                | ๒๔   |
| ๑๖       | พื้นที่เสี่ยงภัยต่อการเกิดอุทกภัยด้านปศุสัตว์                             | ๒๔   |
| ๑๗       | แผนการจัดสรรน้ำเพื่อการเพาะปลูกพืชฤดูฝน ปี ๒๕๖๙                           | ๒๘   |
| ๑๘       | เกณฑ์การเฝ้าระวังน้ำท่วมในลุ่มน้ำย่อยจังหวัดพัทลุง                        | ๓๗   |
| ๑๙       | ข้อมูลแหล่งน้ำขนาดเล็ก  | ๔๖   |
| ๒๐       | ข้อมูลทะเบียนเกษตรกรด้านพืช   | ๔๗   |
| ๒๑       | ข้อมูลทะเบียนเกษตรกรด้านปศุสัตว์  | ๔๗   |
| ๒๒       | ข้อมูลทะเบียนเกษตรกรด้านประมง   | ๔๘   |
| ๒๓       | ข้อมูลทะเบียนเกษตรกรชาวสวนยาง   | ๔๘   |
| ๒๔       | ข้อมูลสมาชิกสหกรณ์/กลุ่มเกษตรกร   | ๔๙   |
| ๒๕       | ข้อมูลการมอบ สปก. ๔-๐๑ ในเขตปฏิรูปที่ดิน ปี ๒๕๐๐ ถึงปี ๒๕๖๖ จังหวัดพัทลุง | ๔๙   |
| ๒๖       | การจัดเตรียมความพร้อมเครื่องจักรเครื่องมือ                                | ๕๐   |
| ๒๗       | จุดติดตั้งเครื่องสูบน้ำในพื้นที่น้ำท่วม                                   | ๕๓   |
| ๒๘       | ผู้ประกอบการเลี้ยงสัตว์ราย (จระเข้)                                       | ๕๕   |
| ๒๙-๓๑    | จุดอพยพสัตว์/คอกสัตว์ เพื่อช่วยเหลือผู้ประสบภัย                           | ๕๘   |
| ๓๒       | เวชภัณฑ์/ยารักษาสัตว์   | ๖๐   |
| ๓๓-๓๔    | สถานที่ติดตั้งเครื่องสูบน้ำ/เครื่องผลักดันน้ำ                             | ๖๑   |
| ๓๕       | การเฝ้าระวังการระบาด  | ๖๔   |
| ๓๖       | แผนปฏิบัติการป้องกันและบรรเทาสาธารณภัย ในช่วงฤดูฝน ปี ๒๕๖๙ จังหวัดพัทลุง  | ๖๘   |

## สารบัญภาพ

| รูปที่ |  | หน้า |
|--------|--|------|
| ๑      | การจัดการความเสี่ยงจากสาธารณภัย                        | ๓    |
| ๒      | โครงสร้างการบริหารจัดการสถานการณ์ภัยพิบัติด้านการเกษตร | ๕    |
| ๓      | ลักษณะภูมิประเทศของจังหวัดพัทลุง                       | ๑๐   |
| ๔      | แผนที่แสดงพื้นที่ลุ่มน้ำจังหวัดพัทลุง                  | ๑๕   |
| ๕-๘    | แผนที่แสดงบริเวณพื้นที่เกิดอุทกภัย ปี ๒๕๖๐-๖๓          | ๒๖   |
| ๙      | มาตรการรับมือฤดูฝน ปี ๒๕๖๙                             | ๒๙   |
| ๑๐-๑๒  | กราฟแสดงการบริหารจัดการน้ำในอ่างเก็บน้ำ (Rule Curve)   | ๓๐   |
| ๑๓-๑๔  | แผนที่แสดงการแก้ปัญหาอ่างเก็บน้ำ กรณีวิกฤต             | ๓๒   |
| ๑๕-๑๙  | แผนผังการไหลของน้ำในลุ่มน้ำย่อยต่างๆ                   | ๓๔   |
| ๒๐     | แผนที่แสดงจุดที่ตั้งระบบโทรมาตร                        | ๓๙   |
| ๒๑     | กระบวนการแจ้งเตือน                                     | ๔๐   |
| ๒๒     | ผังกระบวนการแจ้งเตือนเหตุอุทกภัย                       | ๔๐   |
| ๒๓     | ระบบการแจ้งเตือนภัยโดยใช้ระดับน้ำหน้าอาคารชลประทาน     | ๔๑   |
| ๒๔-๒๖  | ระบบการแจ้งเตือนภัยโดยระดับน้ำและเวลาเคลื่อนตัว        | ๔๑   |
| ๒๗     | แผนที่แสดงจุดติดตั้งเครื่องสูบน้ำ/เครื่องผลักดันน้ำ    | ๖๒   |
| ๒๘     | แผนผังการประสานงานด้านสถานการณ์น้ำ                     | ๖๖   |

## ภาคผนวก

|   |   |
|---|---|
| คำสั่งกระทรวงเกษตรและสหกรณ์ ที่ ๕๒๕/๒๕๖๗  | ก |
| เรื่อง จัดตั้งศูนย์ติดตามและแก้ไขปัญหาภัยพิบัติด้านการเกษตรจังหวัด  |   |
| คำสั่งจังหวัดพัทลุง ที่ ๒๗๐๗/๒๕๖๑   | ข |
| เรื่อง แต่งตั้งคณะทำงานทีมฟื้นฟูอุทกภัย (One team for all jobs) ระดับอำเภอ  |   |
| คำสั่งกระทรวงเกษตรและสหกรณ์ ที่ ๙๗๘/๒๕๖๔  | ค |
| เรื่อง แต่งตั้งคณะกรรมการขับเคลื่อนงานด้านเกษตรระดับจังหวัดคณะกรรมการขับเคลื่อนงานด้านการเกษตรระดับอำเภอและคณะกรรมการขับเคลื่อนงานด้านการเกษตรในเขตพื้นที่กรุงเทพมหานคร |   |
| การถอดบทเรียนจากการเกิดภัยพิบัติด้านการเกษตร (อุทกภัย) ปี ๒๕๖๘  | ง |
| บัญชีรายชื่อผู้ประสานงานของศูนย์ติดตามและแก้ไขปัญหาภัยพิบัติด้านการเกษตรจังหวัดพัทลุง   | จ |

## บทที่ ๑ บทนำ

### ๑.๑ ความสำคัญของปัญหา

ด้วยประกาศกรมอุตุนิยมวิทยา เรื่อง การเริ่มต้นฤดูฝนของประเทศไทย พ.ศ. ๒๕๖๙ ฤดูฝนของประเทศไทย ในปีนี้เริ่มต้นตั้งแต่วันที่ ๑๕ พฤษภาคม ๒๕๖๙ เนื่องจาก บริเวณประเทศไทยตอนบนสภาพอากาศมีฝนตกชุกหนาแน่นครอบคลุมพื้นที่มากกว่าร้อยละ ๖๐ ประกอบกับลมชั้นบนที่พัดปกคลุมประเทศไทยที่ระดับความสูงประมาณ ๑.๕ กิโลเมตรได้เปลี่ยนทิศเป็นลมตะวันตกเฉียงใต้ซึ่งจะพัดนำความชื้นจากทะเลอันดามันเข้ามาปกคลุมบริเวณประเทศไทยอย่างต่อเนื่อง ส่วนลมชั้นบนที่ระดับความสูงประมาณ ๑๐ กิโลเมตร ได้เปลี่ยนทิศเป็นลมฝ่ายตะวันออก ซึ่งถือว่าเป็นการเข้าสู่ฤดูฝนของประเทศไทยในปี นี้ ในช่วงต้นฤดูฝนจะมีปริมาณฝนน้อย หลังจากนั้นปริมาณและการกระจายของฝนจะเพิ่มขึ้น สำหรับฤดูฝนของประเทศไทยตอนบนจะสิ้นสุดประมาณกลางเดือนตุลาคม ส่วนภาคใต้ โดยเฉพาะฝั่งตะวันออกจะมีฝนตกชุกหนาแน่นต่อไปอีกจนถึงกลางเดือนมกราคม

ปรากฏการณ์เอลนีโญ - ลานีญา เดือนพฤษภาคม พ.ศ.๒๕๖๙ การคาดการณ์จากอุณหภูมิผิวน้ำทะเลบริเวณมหาสมุทรแปซิฟิกแถบศูนย์สูตรที่ต่ำกว่าถึงใกล้เคียงค่าปกติและระบบการหมุนเวียนบรรยากาศบริเวณมหาสมุทรแปซิฟิกเขตศูนย์สูตรประกอบกับเมื่อวิเคราะห์ข้อมูลด้วยวิธีการทางสถิติและแบบจำลองเชิงพลวัตแล้ว คาดว่าปรากฏการณ์เอลนีโญที่อยู่ในสภาวะปกติจะต่อเนื่องไปจนถึงช่วงเดือนสิงหาคมถึงตุลาคม ๒๕๖๘ ผลกระทบที่จะเกิดขึ้นกับประเทศไทย คาดว่าในช่วงเดือนพฤษภาคมถึงกรกฎาคม ๒๕๖๙ ปริมาณฝนบริเวณประเทศไทยมีค่าใกล้เคียงกับค่าปกติส่วนอุณหภูมิจะใกล้เคียงค่าปกติ

สำหรับจังหวัดพัทลุงระหว่างเดือนพฤศจิกายน - ธันวาคมของทุกปี ซึ่งมีปริมาณฝนตกหนักถึงหนักมาก ส่งผลให้เกิดสถานการณ์อุทกภัย และวาตภัย ในบางพื้นที่มีผลกระทบต่อกิจกรรมทางด้านการเกษตรซึ่งเป็นภาคเศรษฐกิจหลักของจังหวัด รวมทั้งเกษตรกรผู้ผลิตได้รับความเดือดร้อนจากสถานการณ์ดังกล่าว หน่วยงานสังกัดกระทรวงเกษตรและสหกรณ์และหน่วยงานที่เกี่ยวข้อง รวมทั้งเกษตรกรจึงต้องติดตามสถานการณ์ ฝ้าระวังสภาพอากาศอย่างใกล้ชิด เพื่อประเมินสถานการณ์ที่อาจส่งผลกระทบต่อภาคการเกษตร ทั้งด้านพืช ปศุสัตว์ และประมง รวมถึงการเตรียมพร้อมรับเหตุการณ์ภัยพิบัติที่อาจเกิดขึ้น

ศูนย์ติดตามและแก้ไขปัญหาภัยพิบัติด้านการเกษตรจังหวัดพัทลุง จึงได้จัดทำแผนป้องกันและบรรเทาสาธารณภัยด้านการเกษตร ในช่วงฤดูฝน ปี ๒๕๖๙ จังหวัดพัทลุง เพื่อเป็นแนวทางการปฏิบัติงานและเตรียมความพร้อมของคณะกรรมการบริหารศูนย์ฯ ในการแจ้งเตือนภัย ติดตามสถานการณ์ และป้องกันผลกระทบที่อาจเกิดขึ้นต่อภาคเกษตร รวมทั้งช่วยเหลือเกษตรกรได้อย่างรวดเร็วและมีประสิทธิภาพในลักษณะการบูรณาการรวมกันระหว่างหน่วยงานที่เกี่ยวข้องในจังหวัดพัทลุง รวมทั้งประสานให้หน่วยงานกรมชลประทานเตรียมพร้อมรับมือตามมาตรการและแนวทางการบริหารจัดการน้ำและรับมือน้ำหลากในช่วงฤดูฝนปี ๒๕๖๙ โดยเฉพาะพื้นที่เกิดอุทกภัยซ้ำซาก

### ๑.๒ วัตถุประสงค์

๑) เพื่อใช้เป็นแนวทางในการดำเนินการป้องกัน ลดความเสี่ยงและผลกระทบจากปัญหาภัยพิบัติด้านการเกษตรในช่วงฤดูฝน ของส่วนราชการสังกัดกระทรวงเกษตรและสหกรณ์ และหน่วยงานอื่นที่เกี่ยวข้องให้สามารถบูรณาการการทำงานร่วมกันได้อย่างชัดเจนและมีประสิทธิภาพ โดยมีการแจ้งเตือนและเตรียมความพร้อมให้แก่เกษตรกรในพื้นที่จังหวัดพัทลุงก่อนเกิดสถานการณ์ภัยพิบัติ

๒) เพื่อเตรียมความพร้อมในการช่วยเหลือเกษตรกรผู้ประสบภัยให้เป็นไปอย่างรวดเร็ว มีประสิทธิภาพเป็นระบบ และสามารถฟื้นฟูพื้นที่การเกษตรให้กลับสู่สภาวะปกติโดยเร็ว

### ๑.๓ เป้าหมาย

- ๑) เตรียมการเพื่อเพิ่มประสิทธิภาพในการป้องกันและลดผลกระทบจากอุทกภัยที่อาจเกิดขึ้นแก่เกษตรกร รวมทั้งสามารถช่วยเหลือเกษตรกรที่ประสบภัยได้อย่างรวดเร็ว ทันต่อเหตุการณ์
- ๒) สร้างการรับรู้และสร้างความตระหนักแก่เกษตรกรในการปรับตัวและปรับปรุงแบบการผลิตเพื่อลดความเสี่ยงจากอุทกภัย
- ๓) บริหารจัดการน้ำให้เป็นไปตามแผนอย่างมีประสิทธิภาพ

### ๑.๔ ผลที่คาดว่าจะได้รับ

- ๑) หน่วยงานและภาคส่วนที่เกี่ยวข้องมีความพร้อมในการช่วยเหลือผู้ประสบภัยพิบัติด้านการเกษตร
- ๒) สามารถแจ้งเตือนสถานการณ์ภัยพิบัติให้เกษตรกรทราบและเตรียมความพร้อมได้ทัน่วงที่
- ๓) มีการติดตามสถานการณ์ภัยพิบัติที่ส่งผลกระทบต่อพื้นที่การเกษตร และรายงานให้ผู้ว่าราชการจังหวัด และศูนย์ติดตามและแก้ไขปัญหาภัยพิบัติด้านการเกษตร กระทรวงเกษตรและสหกรณ์ ทราบทัน่วงที่
- ๔) เกษตรกรผู้ประสบภัยพิบัติด้านการเกษตรได้รับการช่วยเหลือโดยทั่วถึง รวดเร็วทันต่อเหตุการณ์

### ๑.๕ แนวทางการดำเนินงาน

- ๑) ศูนย์ติดตามและแก้ไขปัญหาภัยพิบัติด้านการเกษตรจังหวัดพัทลุง จัดทำแผนป้องกันและบรรเทาสาธารณภัยด้านการเกษตร ในช่วงฤดูฝน ปี ๒๕๖๙ จังหวัดพัทลุง โดยบูรณาการร่วมกับหน่วยงานที่เกี่ยวข้องในจังหวัด ทั้งในสังกัดกระทรวงเกษตรและสหกรณ์ และนอกสังกัดกระทรวงเกษตรและสหกรณ์
- ๒) ประเมิน วิเคราะห์ความเสี่ยงและการจัดการความเสี่ยง
- ๓) ติดตามสถานการณ์ สำรวจข้อมูลความเสียหายเบื้องต้น และรายงานความเสียหาย
- ๔) ให้ความช่วยเหลือเกษตรกรผู้ประสบภัยพิบัติ ตามลำดับขั้นตอน

### ๑.๖ หน่วยงานที่สนับสนุนการดำเนินงาน

๑.๖.๑ คณะกรรมการศูนย์ติดตามและแก้ไขปัญหาภัยพิบัติด้านการเกษตรจังหวัดพัทลุง ประกอบด้วย

- ๑) สำนักงานเกษตรและสหกรณ์จังหวัดพัทลุง
- ๒) สำนักงานเกษตรจังหวัดพัทลุง
- ๓) สำนักงานประมงจังหวัดพัทลุง
- ๔) สำนักงานปศุสัตว์จังหวัดพัทลุง
- ๕) สำนักงานสหกรณ์จังหวัดพัทลุง
- ๖) สำนักงานการปฏิรูปที่ดินจังหวัดพัทลุง
- ๗) สำนักงานตรวจบัญชีสหกรณ์พัทลุง
- ๘) โครงการชลประทานพัทลุง
- ๙) สถานีพัฒนาที่ดินพัทลุง
- ๑๐) ศูนย์เมล็ดพันธุ์ข้าวพัทลุง
- ๑๑) ศูนย์วิจัยข้าวพัทลุง
- ๑๒) ศูนย์วิจัยและพัฒนาการเกษตรพัทลุง
- ๑๓) การยางแห่งประเทศไทยจังหวัดพัทลุง
- ๑๔) สำนักงานเศรษฐกิจการเกษตรที่ ๙
- ๑๕) สำนักงานธนาคารเพื่อการเกษตรและสหกรณ์การเกษตรจังหวัดพัทลุง
- ๑๖) หน่วยส่งเสริมหม่อนไหมตรัง
- ๑๗) สำนักงานป้องกันและบรรเทาสาธารณภัยจังหวัดพัทลุง

- ๑๘) สำนักงานทรัพยากรธรรมชาติและสิ่งแวดล้อมจังหวัดพัทลุง
- ๑๙) สถานีอุตุนิยมวิทยาพัทลุง

๑.๖.๒ หน่วยงานในสังกัดกระทรวงเกษตรและสหกรณ์ที่เกี่ยวข้อง ประกอบด้วย

- ๑) ศูนย์อุทกวิทยาชลประทานภาคใต้
- ๒) โครงการส่งน้ำและบำรุงรักษาท่าชีียด
- ๓) สำนักงานจัดรูปที่ดินและจัดระบบน้ำเพื่อเกษตรกรรมที่ ๓๓
- ๔) ศูนย์วิจัยและพัฒนาอาหารสัตว์พัทลุง
- ๕) ศูนย์วิจัยและพัฒนาประมงน้ำจืดพัทลุง
- ๖) หน่วยป้องกันและปราบปรามประมงน้ำจืดพัทลุง

๑.๖.๓ หน่วยงานอื่นที่เกี่ยวข้อง ประกอบด้วย

- ๑) สำนักงานส่งเสริมการปกครองท้องถิ่นจังหวัดพัทลุง
- ๒) สำนักงานสภาเกษตรกรจังหวัดพัทลุง
- ๓) สำนักงานกองทุนฟื้นฟูและพัฒนาเกษตรกรสาขาจังหวัดพัทลุง

### ๑.๗ การจัดการความเสี่ยงจากสาธารณภัย (Disaster Risk Management)

การจัดการความเสี่ยงจากสาธารณภัยเป็นการจัดการสาธารณภัยแบบองค์รวม ตั้งแต่กิจกรรมการป้องกันและลดผลกระทบ การเตรียมความพร้อม การเผชิญเหตุ และบรรเทาทุกข์ ตลอดจนการฟื้นฟู ซึ่งในบางกิจกรรมการดำเนินการในแต่ละช่วงเวลาการเกิดสาธารณภัยอาจมีความคาบเกี่ยวกัน ขณะที่บางกิจกรรมอาจเป็นการดำเนินการเฉพาะของการเกิดภัยในหัวนั้นๆ รวมทั้งระยะเวลาในการดำเนินการของแต่ละกิจกรรมขึ้นอยู่กับความรุนแรงของภัยเป็นสำคัญ ซึ่งวงจรการจัดการความเสี่ยงจากสาธารณภัยถูกมองในมุมมองของทั้งกรอบแนวคิดในการดำเนินการ/การปฏิบัติ และมุมมองของกิจกรรมหรือวิธีปฏิบัติ ดังแผนภาพนี้

รูปที่ ๑ การจัดการความเสี่ยงจากสาธารณภัย



การจัดการความเสี่ยงจากสาธารณภัย (Disaster Risk Reduction) แบ่งการดำเนินงานเป็น ๓ ระยะ ได้แก่

➤ **ระยะก่อนเกิดภัย :**

☺ **การป้องกันและการลดผลกระทบ (Prevention & Mitigation)**

๑) มาตรการที่ใช้โครงสร้าง ได้แก่ การพัฒนาแหล่งน้ำ และระบบชลประทานเพื่อป้องกันและบรรเทาปัญหาจากภัยพิบัติ การขุดลอกกำจัดวัชพืชเพื่อเพิ่มประสิทธิภาพในการรับน้ำและระบายน้ำ และการอนุรักษ์ดินและน้ำ

๒) มาตรการที่ไม่ใช้โครงสร้าง ได้แก่ วางแผนการจัดสรรน้ำ วิเคราะห์ประเมินความเสี่ยงเพื่อกำหนดพื้นที่เสี่ยงด้านพืช ด้านประมง ด้านปศุสัตว์ รวมทั้งพื้นที่ชุมชน พร้อมแผนบริหารจัดการเพื่อลดความเสี่ยง แผนปฏิบัติการผันหลวงเพื่อช่วยเหลือพื้นที่ประสบภัยแล้งและเพิ่มความชุ่มชื้นให้พื้นที่เกษตรกรรมและป่าไม้ เพิ่มปริมาณน้ำต้นทุนให้กับอ่างเก็บน้ำที่มีปริมาณน้ำต่ำกว่าเกณฑ์ปกติ

☺ **การเตรียมความพร้อม (Preparedness)**

๑) การปรับตัว ได้แก่ การให้คำแนะนำการเพาะปลูกพืช การส่งเสริมอาชีพหรือวิสาหกิจชุมชนให้แก่เกษตรกร เพื่อเป็นทางเลือกในการประกอบอาชีพ การปรับเปลี่ยนวิธีการทำการเกษตรให้เหมาะสมกับสภาพพื้นที่

๒) การเตรียมรับมือกับภัยพิบัติ ได้แก่ การติดตามสภาพภูมิอากาศ/สถานการณ์น้ำและแจ้งเตือนภัย เตรียมความพร้อมของเครื่องมืออุปกรณ์ เครื่องจักร ยานพาหนะ การสำรองเสบียงอาหารสัตว์/เวชภัณฑ์ และเมล็ดพันธุ์ข้าวให้เพียงพอกับความต้องการของเกษตรกร การปรับปรุงข้อมูลทะเบียนเกษตรกรให้เป็นปัจจุบัน การจัดทำแผนปฏิบัติการช่วยเหลือเกษตรกรผู้ประสบภัยด้านการเกษตร เช่น แผนเฝ้าระวังและติดตามสถานการณ์เพื่อป้องกันโรคระบาดพืชและสัตว์ แผนการจัดหน่วยเฉพาะกิจลงพื้นที่เพื่อให้คำแนะนำและความช่วยเหลือเกษตรกรในพื้นที่ประสบภัย การดูแลสุขภาพสัตว์ แผนการสำรวจและประเมินความเสียหาย วิธีการช่วยเหลือเพื่อบรรเทาความเดือดร้อนของเกษตรกร และแผนการประชาสัมพันธ์สร้างการรับรู้ให้เกษตรกรรู้จักเตรียมความพร้อมรับสถานการณ์ภัยพิบัติ

➤ **ขณะเกิดภัย :**

☺ **การจัดการในภาวะฉุกเฉิน (Emergency Management)**

การเผชิญเหตุ (Response) ได้แก่ การบริหารจัดการน้ำเพื่อแก้ไขปัญหาภัยพิบัติ การติดตั้งเครื่องสูบน้ำ การแจ้งเตือนเกษตรกร พร้อมสนับสนุนเครื่องมือและอุปกรณ์ต่างๆ

การบรรเทาทุกข์ (Relief) ได้แก่ การแจกจ่ายเสบียงอาหารสัตว์และดูแลสุขภาพสัตว์ จัดหน่วยเฉพาะกิจลงพื้นที่เพื่อให้คำแนะนำและความช่วยเหลือเกษตรกร ประเมินผลกระทบและบูรณาการการปฏิบัติงานของหน่วยงานที่เกี่ยวข้อง เพื่อให้ความช่วยเหลือเบื้องต้นในพื้นที่ประสบภัยตามภารกิจของหน่วยงาน สำรวจพื้นที่และประเมินความเสียหายเบื้องต้น พร้อมการรายงานสถานการณ์ หากเกิดภัยกำหนดรายงานสถานการณ์ทุกวันจนกว่าจะเข้าสู่ภาวะปกติ

➤ **หลังเกิดภัย :**

☺ **การฟื้นฟู (Recovery) และการพัฒนาให้ดีกว่าและปลอดภัยกว่าเดิม (Build back better)**

การซ่อมสร้าง (Reconstruction) ได้แก่ การประเมินความเสียหาย และซ่อมสร้างระบบโครงสร้างพื้นฐานด้านชลประทาน การป้องกัน รักษา และกำจัดโรคระบาดหรือศัตรูพืช การฟื้นฟูพื้นที่การเกษตร

การฟื้นฟูสภาพ (Rehabilitation) ได้แก่ การวิเคราะห์ความเสียหายและความสูญเสียด้านการเกษตรที่เกิดจากภัยพิบัติ การประเมินความเสียหายเบื้องต้นของเกษตรกรผู้ประสบภัย เร่งรัดการดำเนินการช่วยเหลือผู้ประสบภัย ซึ่งเป็นการช่วยเหลือเพื่อบรรเทาความเดือดร้อนโดยใช้เงินอุดหนุนตามระเบียบที่เกี่ยวข้อง ประเมินความต้องการ/ความจำเป็นในการฟื้นฟูหลังเกิดภัย การฟื้นฟูพื้นที่การเกษตรและฝึกอบรมอาชีพให้ผู้ประสบภัยเพื่อให้สามารถประกอบอาชีพเกษตรกรรมได้ต่อไป รวมถึงการให้ความช่วยเหลือด้านหนี้สินแก่สมาชิกสถาบันเกษตรกร

### ๑.๘ กลไกการบริหารจัดการ

โครงสร้างการบริหารจัดการสถานการณ์ภัยพิบัติด้านการเกษตรระดับจังหวัด เพื่อทำหน้าที่ในการบริหารจัดการเกี่ยวกับภัยพิบัติด้านการเกษตรอย่างเป็นระบบ ประกอบด้วย ศูนย์ติดตามและแก้ไขปัญหาภัยพิบัติด้านการเกษตรระดับจังหวัด กองอำนวยการป้องกันและบรรเทาสาธารณภัยจังหวัด/อำเภอ/อปท. และคณะอนุกรรมการพัฒนาการเกษตรและสหกรณ์ระดับจังหวัด ซึ่งดำเนินการโดยศูนย์ติดตามและแก้ไขปัญหาภัยพิบัติด้านการเกษตรระดับจังหวัด มีผู้ตรวจราชการกระทรวงเกษตรและสหกรณ์ เขตตรวจราชการที่รับผิดชอบ เป็นผู้อำนวยการศูนย์เกษตรและสหกรณ์จังหวัดพัทลุง เป็นรองผู้อำนวยการศูนย์ และหัวหน้ากลุ่มช่วยเหลือเกษตรกรและโครงการพิเศษ สำนักงานเกษตรและสหกรณ์จังหวัดพัทลุง เป็นเลขานุการศูนย์ เพื่อติดตามข้อมูลข่าวสารจากหน่วยงานที่เกี่ยวข้อง เฝ้าระวังสถานการณ์ และประเมินสถานการณ์ที่คาดว่าจะเกิดขึ้นในพื้นที่ เพื่อดำเนินการประชาสัมพันธ์ข้อมูลข่าวสาร และแจ้งเตือนภัยให้เกษตรกรทราบผ่านทางสื่อประชาสัมพันธ์ในพื้นที่ที่เกษตรกรสามารถเข้าถึงได้ง่าย และประสานข้อมูลและการปฏิบัติงานร่วมกับกองอำนวยการป้องกันและบรรเทาสาธารณภัยจังหวัด/อำเภอ เพื่อให้การช่วยเหลือเกษตรกรและพื้นที่ที่ได้รับผลกระทบจากปัญหาภัยพิบัติด้านการเกษตร

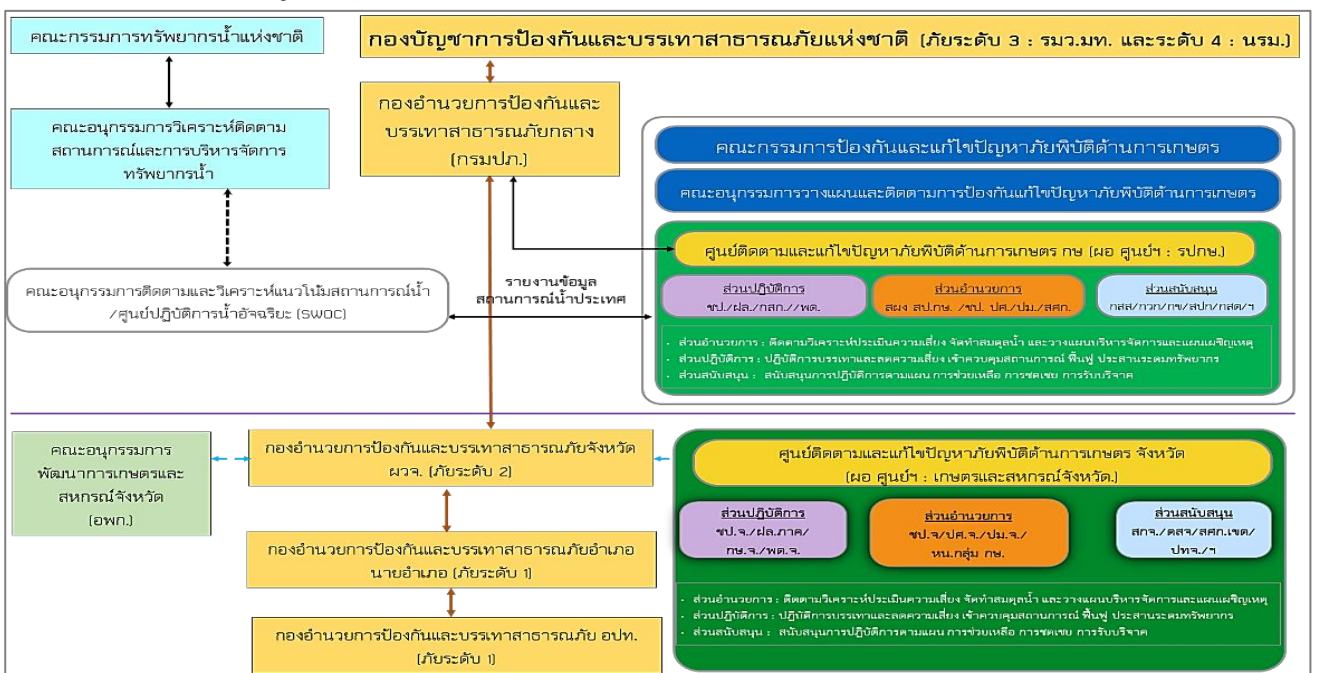
โดยศูนย์ติดตามและแก้ไขปัญหาภัยพิบัติด้านการเกษตรระดับจังหวัด แบ่งโครงสร้าง เป็น ๓ ส่วน ดังนี้

๑) ส่วนปฏิบัติการ ประกอบด้วย โครงการชลประทานพัทลุง สำนักงานเกษตรจังหวัดพัทลุง สถานีพัฒนาที่ดินพัทลุง และศูนย์ปฏิบัติการฝนหลวงภาคใต้ เพื่อจัดทำแผนบริหารจัดการน้ำ การสำรวจพื้นที่เพื่อสร้างแหล่งน้ำ จัดทำแผนการเพาะปลูกพืช จัดทำชุดข้อมูลสถานการณ์พื้นที่และสร้างการรับรู้ และปฏิบัติการบรรเทาและลดความเสี่ยง เข้าควบคุมสถานการณ์ ฟื้นฟู ประสานการระดมทรัพยากร

๒) ส่วนอำนวยการ ประกอบด้วย โครงการชลประทานพัทลุง สำนักงานเกษตรจังหวัดพัทลุง สำนักงานปศุสัตว์จังหวัดพัทลุง สำนักงานประมงจังหวัดพัทลุง และกลุ่มช่วยเหลือเกษตรกรและโครงการพิเศษ สำนักงานเกษตรและสหกรณ์จังหวัดพัทลุง เพื่อติดตามวิเคราะห์ประเมินความเสี่ยง สมดุลน้ำหรือแผนบริหารจัดการน้ำ แผนการเพาะปลูกพืช การวางแผนบริหารจัดการและแผนเผชิญเหตุ และจัดทำบัญชีทรัพยากร

๓) ส่วนสนับสนุนดำเนินการ ประกอบด้วย สำนักงานสหกรณ์จังหวัดพัทลุง สำนักงานการปฏิรูปที่ดินจังหวัดพัทลุง สำนักงานตรวจบัญชีสหกรณ์จังหวัดพัทลุง สำนักงานเศรษฐกิจการเกษตรที่ ๙ และหน่วยงานอื่นๆ ในสังกัดกระทรวงเกษตรและสหกรณ์ เพื่อสนับสนุนการปฏิบัติการตามแผนการให้ความช่วยเหลือ ฟื้นฟูเยียวยา การชดเชย และการรับบริจาค

รูปที่ ๒ โครงสร้างการบริหารจัดการสถานการณ์ภัยพิบัติด้านการเกษตร



ตารางที่ ๑ บทบาทและหน้าที่ของหน่วยงานในสังกัดกระทรวงเกษตรและสหกรณ์และหน่วยงานที่เกี่ยวข้อง

| ลำดับ | หน่วยงานรับผิดชอบ   | ขั้นตอนการดำเนินงาน  |
|-------|---|--|
| ๑     | ศูนย์ติดตามและแก้ไขปัญหาภัยพิบัติด้านการเกษตรจังหวัดพัทลุง  | <ul style="list-style-type: none"><li>- ติดตาม วิเคราะห์ ประเมินสถานการณ์และผลกระทบด้านการเกษตร และแจ้งเตือนภัยในระดับจังหวัด</li><li>- เร่งรัดการช่วยเหลือผู้ประสบภัยด้านการเกษตรของหน่วยงานในจังหวัด</li><li>- รายงานสถานการณ์และผลการช่วยเหลือต่อศูนย์ติดตามฯ กระทรวง ทราบ</li><li>- ประสานการปฏิบัติงานกับกองอำนวยการป้องกันและบรรเทาสาธารณภัยจังหวัด (กอปภ.จ.) และกองอำนวยการป้องกันและบรรเทาสาธารณภัยอำเภอ (กอปภ.อ.)</li></ul>   |
| ๒     | กรมชลประทาน<br><ul style="list-style-type: none"><li>- โครงการชลประทานพัทลุง</li><li>- โครงการส่งน้ำและบำรุงรักษาท่าเขียด</li></ul> | <ul style="list-style-type: none"><li>- ประเมินความเสี่ยงจากสาธารณภัยและบริหารจัดการความเสี่ยง โดยการ ป้องกัน ลดและบรรเทาผลกระทบ เตรียมความพร้อมเพื่อการเผชิญเหตุ และการฟื้นฟูให้กลับสู่ภาวะปกติหรือพัฒนาให้ดีกว่าเดิม</li><li>- จัดทำแผนการบริหารจัดการน้ำ เพื่อป้องกันบรรเทาผลกระทบจาก ภัยพิบัติ</li><li>- ดำเนินการตามแผนบริหารจัดการน้ำเพื่อการเกษตร</li><li>- ติดตามเฝ้าระวังสถานการณ์น้ำ</li><li>- วางแผนจัดสรรน้ำและการเพาะปลูกพืชให้สอดคล้องกับน้ำต้นทุน</li><li>- กำหนดมาตรการควบคุมการใช้น้ำกิจกรรมต่างๆ ให้สอดคล้องตามแผนที่ กำหนด</li><li>- ประชาสัมพันธ์/รณรงค์ให้ใช้น้ำอย่างมีประสิทธิภาพ</li><li>- จัดเตรียมความพร้อมของรถบรรทุกน้ำ เครื่องสูบน้ำ และเครื่องมือ อุปกรณ์ต่าง ๆ เพื่อให้การช่วยเหลือพื้นที่ประสบภัย</li><li>- การประเมินความเสียหายและการซ่อมสร้างระบบโครงสร้างพื้นฐานด้าน ชลประทาน</li></ul> |
| ๓     | กรมประมง<br><ul style="list-style-type: none"><li>- สำนักงานประมงจังหวัดพัทลุง</li></ul>  | <ul style="list-style-type: none"><li>- ประเมินความเสี่ยงจากสาธารณภัยและบริหารจัดการความเสี่ยงโดยการ ป้องกัน ลดและบรรเทาผลกระทบ เตรียมความพร้อมเพื่อการเผชิญเหตุ และการฟื้นฟูให้กลับสู่ภาวะปกติหรือพัฒนาให้ดีกว่าเดิม</li><li>- จัดทำทะเบียนเกษตรกรผู้เลี้ยงสัตว์น้ำให้เป็นปัจจุบัน</li><li>- ประชาสัมพันธ์ แจ้งเตือนภัย และให้คำแนะนำด้านวิชาการ วางแผน การเพาะเลี้ยงสัตว์น้ำให้เหมาะสมกับช่วงฤดูกาล</li><li>- กำกับ ตรวจสอบสถานที่เลี้ยงสัตว์น้ำ (จระเข้) ที่อาจเป็นภัยต่อ ส่วนรวม</li><li>- การป้องกันและรักษาโรคสัตว์น้ำ</li><li>- ติดตามสถานการณ์และรายงานผลกระทบ</li></ul>   |

| ลำดับ | หน่วยงานรับผิดชอบ  | ขั้นตอนการดำเนินงาน   |
|-------|--|---|
|       |  | <ul style="list-style-type: none"> <li>- การให้ความช่วยเหลือเกษตรกรผู้เลี้ยงสัตว์น้ำ ตามบทบาท ภารกิจ หน้าที่ และระเบียบ กฎหมายที่เกี่ยวข้อง</li> </ul>  |
| ๔     | <p>กรมปศุสัตว์</p> <ul style="list-style-type: none"> <li>- สำนักงานปศุสัตว์จังหวัดพัทลุง</li> <li>- ศูนย์วิจัยและพัฒนาอาหารสัตว์พัทลุง</li> </ul> | <ul style="list-style-type: none"> <li>- ประเมินความเสี่ยงจากสาธารณสุขและบริหารจัดการความเสี่ยงโดยการป้องกัน ลดและบรรเทาผลกระทบ เตรียมความพร้อมเพื่อการเผชิญเหตุ และการฟื้นฟูให้กลับสู่ภาวะปกติหรือพัฒนาให้ดีกว่าเดิม</li> <li>- จัดทำทะเบียนเกษตรกรผู้เลี้ยงสัตว์ให้เป็นปัจจุบัน</li> <li>- ให้คำแนะนำในการวางแผนการเลี้ยงสัตว์ แผนการอพยพสัตว์ และบริหารจัดการสถานที่อพยพสัตว์ การดูแลสุขภาพสัตว์ และการป้องกันโรคสัตว์ที่เกิดจากภัยพิบัติ</li> <li>- การเตรียมเสบียงสัตว์ และเวชภัณฑ์ เพื่อสนับสนุนในกรณีที่เกิดขาดแคลน</li> <li>- ติดตามสถานการณ์ รายงานผลกระทบความเสียหายและการให้ความช่วยเหลือเกษตรกรผู้เลี้ยงสัตว์</li> <li>- การให้ความช่วยเหลือเกษตรกรผู้เลี้ยงสัตว์ ตามบทบาท ภารกิจ หน้าที่ และระเบียบ กฎหมายที่เกี่ยวข้อง</li> </ul> |
| ๕     | <p>กรมพัฒนาที่ดิน</p> <ul style="list-style-type: none"> <li>- สถานีพัฒนาที่ดินพัทลุง</li> </ul>   | <ul style="list-style-type: none"> <li>- ประเมินความเสี่ยงจากสาธารณสุขและบริหารจัดการความเสี่ยงโดยการป้องกัน ลดและบรรเทาผลกระทบ เตรียมความพร้อมเพื่อการเผชิญเหตุ และการฟื้นฟูให้กลับสู่ภาวะปกติหรือพัฒนาให้ดีกว่าเดิม</li> <li>- จัดทำแผนที่เสี่ยงภัย และให้คำแนะนำการปลูกพืชในเขตที่ดินที่เหมาะสม</li> <li>- เฝ้าระวังและประเมินพื้นที่เสี่ยงต่อการเกิดภัยเพื่อแจ้งเตือนเกษตรกร-จัดทำแผนงาน/โครงการต่าง ๆ เพื่อช่วยป้องกันและบรรเทาผลกระทบจากภัยพิบัติด้านการเกษตร เช่น การพัฒนาแหล่งน้ำในไร่นา การอนุรักษ์ดินและน้ำ การส่งเสริมการใช้พืชปุ๋ยสดเพื่อปรับปรุงบำรุงดิน</li> <li>- เตรียมผลิตภัณฑ์จุลินทรีย์สาร พด. น้ำหมักชีวภาพ และวัสดุปรับปรุงบำรุงดินเพื่อฟื้นฟูพื้นที่ประสบภัยพิบัติ</li> </ul>   |
| ๖     | <p>กรมวิชาการเกษตร</p> <ul style="list-style-type: none"> <li>- ศูนย์วิจัยและพัฒนาการเกษตร</li> </ul>  | <ul style="list-style-type: none"> <li>- ประเมินความเสี่ยงจากสาธารณสุขและบริหารจัดการความเสี่ยงโดยการป้องกัน ลดและบรรเทาผลกระทบ เตรียมความพร้อมเพื่อการเผชิญเหตุ และการฟื้นฟูให้กลับสู่ภาวะปกติหรือพัฒนาให้ดีกว่าเดิม</li> <li>- ติดตาม เฝ้าระวัง สถานการณ์การระบาดของศัตรูพืชเศรษฐกิจ โดยให้ข้อมูลวิธีการป้องกันกำจัดศัตรูพืชที่เหมาะสมและมีประสิทธิภาพ และแจ้งหน่วยงานที่รับผิดชอบแจ้งเตือนเกษตรกร</li> <li>- ประชาสัมพันธ์และให้คำแนะนำในการดูแลรักษาพืช วางแผนการปลูกพืชให้เหมาะสมกับสภาพพื้นที่ เพื่อประชาสัมพันธ์ให้กับเกษตรกรในพื้นที่</li> <li>- จัดเตรียมสำรองเมล็ดพันธุ์พืชผัก</li> </ul>   |

| ลำดับ | หน่วยงานรับผิดชอบ   | ขั้นตอนการดำเนินงาน  |
|-------|---|--|
| ๗     | กรมส่งเสริมการเกษตร<br>- สำนักงานเกษตรจังหวัดพัทลุง/อำเภอ                               | <ul style="list-style-type: none"> <li>- ประเมินความเสี่ยงจากสาธารณสุขและบริหารจัดการความเสี่ยง โดยการป้องกัน ลดและบรรเทาผลกระทบ เตรียมความพร้อมเพื่อการเผชิญเหตุ และการฟื้นฟูให้กลับสู่ภาวะปกติหรือพัฒนาให้ดีกว่าเดิม</li> <li>- จัดทำทะเบียนเกษตรกรผู้ปลูกพืชให้เป็นปัจจุบัน</li> <li>- ติดตามสถานการณ์เพื่อประชาสัมพันธ์แจ้งเตือนภัยแก่เกษตรกร</li> <li>- ให้คำแนะนำในการดูแลพืช วางแผนการปลูกพืชให้เหมาะสมกับสภาพพื้นที่แนะนำการป้องกันกำจัดศัตรูพืช</li> <li>- รายงานพื้นที่การเกษตรได้รับผลกระทบ และการให้ความช่วยเหลือ</li> <li>- การให้ความช่วยเหลือเกษตรกร ตามบทบาท ภารกิจ หน้าที่ และระเบียบ กฎหมายที่เกี่ยวข้อง</li> <li>- จัดเตรียมสำรองต้นพันธุ์ไม้ผล ไม้ยืนต้น และกล้าพันธุ์ผัก</li> </ul> |
| ๘     | กรมการข้าว<br>- ศูนย์วิจัยข้าวพัทลุง  | <ul style="list-style-type: none"> <li>- ประเมินความเสี่ยงจากสาธารณสุขและบริหารจัดการความเสี่ยง โดยการป้องกันลดและบรรเทาผลกระทบ เตรียมความพร้อมเพื่อการเผชิญเหตุ และการฟื้นฟูให้กลับสู่ภาวะปกติหรือพัฒนาให้ดีกว่าเดิม</li> <li>- ติดตาม เฝ้าระวัง สถานการณ์การระบาดของศัตรูข้าว เพื่อแจ้งเตือนภัยแก่เกษตรกร</li> <li>- ประชาสัมพันธ์และให้คำแนะนำในการดูแลรักษา</li> <li>- วางแผนการผลิตข้าวให้เหมาะสมกับสภาพพื้นที่และสอดคล้องกับความต้องการของตลาด</li> <li>- จัดทำแผนความต้องการใช้เมล็ดพันธุ์ข้าว และแผนการผลิตเมล็ดพันธุ์ข้าว</li> <li>- จัดเตรียมสำรองเมล็ดพันธุ์ข้าวพันธุ์ดี</li> </ul>   |
| ๙     | สำนักงานการปฏิรูปที่ดินเพื่อเกษตรกรรม<br>- สำนักงานการปฏิรูปที่ดินจังหวัดพัทลุง         | <ul style="list-style-type: none"> <li>- ประเมินความเสี่ยงจากสาธารณสุขและบริหารจัดการความเสี่ยง โดยการป้องกันลดและบรรเทาผลกระทบ เตรียมความพร้อม เพื่อการเผชิญเหตุ และการฟื้นฟูให้กลับสู่ภาวะปกติหรือพัฒนาให้ดีกว่าเดิม</li> <li>- ดำเนินการก่อสร้างแหล่งน้ำ ขุดลอกคูคลองในพื้นที่เขตปฏิรูปที่ดินฯ</li> <li>- สนับสนุนเครื่องสูบน้ำ รถบรรทุกน้ำ</li> <li>- การให้ความช่วยเหลือเกษตรกร ตามบทบาท ภารกิจ หน้าที่ และระเบียบกฎหมายที่เกี่ยวข้อง</li> </ul>  |
| ๑๐    | กรมหม่อนไหม<br>- ศูนย์หม่อนไหมเฉลิมพระเกียรติ สมเด็จพระนางเจ้าสิริกิติ์ พระบรมราชินีนาถ | <ul style="list-style-type: none"> <li>- ติดตามสถานการณ์ เฝ้าระวัง และให้ความช่วยเหลือเกษตรกรหม่อนไหมที่ประสบภัยพิบัติด้านการเกษตร</li> <li>- จัดทำทะเบียนเกษตรกรหม่อนไหมให้เป็นปัจจุบัน</li> <li>- จัดให้มีการสำรองพันธุ์หม่อน ไข่ม่อนพันธุ์ดีให้กับเกษตรกร</li> <li>- ส่งเสริม แนะนำให้เกษตรกรใช้พันธุ์หม่อนที่ทนทานต่อสภาพแวดล้อม</li> </ul>  |

| ลำดับ | หน่วยงานรับผิดชอบ   | ขั้นตอนการดำเนินงาน  |
|-------|---|--|
| ๑๑    | กรมส่งเสริมสหกรณ์<br>- สำนักงานสหกรณ์จังหวัดพัทลุง                | - ประชาสัมพันธ์และให้คำแนะนำแก่สมาชิกสหกรณ์<br>- สนับสนุนเงินทุน เพื่อการฟื้นฟูอาชีพสมาชิกสถาบันเกษตรกร  |
| ๑๒    | สำนักงานเศรษฐกิจการเกษตร<br>- สำนักงานเศรษฐกิจการเกษตรที่ ๙ สงขลา | - พยากรณ์แนวโน้มการผลิตและการตลาดพืชเศรษฐกิจที่สำคัญ<br>- การประเมินมูลค่าความเสียหายด้านเศรษฐกิจการเกษตรจากการเกิดภัยพิบัติ<br>- การวิเคราะห์ความเสียหาย (Damages) และความสูญเสีย (Losses) ที่เกิดจากภัยในแต่ละด้าน<br>- การวิเคราะห์ความต้องการ/ความจำเป็นในการฟื้นฟูหลังเกิดภัย เพื่อการจัดลำดับความสำคัญในการฟื้นฟูในแต่ละภาคส่วน ตามระยะเวลา ๓ ช่วง คือ ระยะสั้น ระยะกลาง ระยะยาว |
| ๑๓    | การยางแห่งประเทศไทย   | - ประชาสัมพันธ์และให้คำแนะนำแก่เกษตรกรชาวสวนยางพารา<br>- สนับสนุนการปลูกแทนและปลูกใหม่ ตลอดจนให้ความช่วยเหลือเกษตรกรชาวสวนยาง สถาบันเกษตรกรชาวสวนยาง   |
| ๑๔    | สถานีอุตุนิยมวิทยาจังหวัดพัทลุง                                   | คาดการณ์สภาพอากาศ วิเคราะห์ข้อมูลปริมาณน้ำฝน   |
| ๑๕    | ทีมฟื้นฟูทุกภัยระดับอำเภอ<br>(One team for all jobs)              | จัดหน่วยเฉพาะกิจโดยแบ่งพื้นที่ความรับผิดชอบ ให้คำแนะนำการดูแลรักษาและฟื้นฟูสภาพ สำรวจและประเมินความเสียหายเบื้องต้น ตลอดจนความต้องการความช่วยเหลือด้านการเกษตร   |
| ๑๖    | สำนักงานเกษตรและสหกรณ์จังหวัดพัทลุง                               | - จัดประชุมศูนย์ติดตามและแก้ไขปัญหาภัยพิบัติฯ (จังหวัด) เพื่อติดตามสถานการณ์อุทกภัย และการช่วยเหลือผู้ประสบภัยด้านการเกษตร<br>- สรุปนำเสนอ อพท. เพื่อรับทราบปัญหา และแนวทางการแก้ไขปัญหา และรายงานผลให้ส่วนกลางทราบ  |

## บทที่ ๒

### สถานการณ์ทั่วไป

#### ๒.๑ ลักษณะภูมิประเทศ

จังหวัดพัทลุง ลักษณะภูมิประเทศเป็นภูเขาและที่ราบสูงทางด้านทิศตะวันตก ประกอบด้วยเทือกเขาบรรทัด ถัดมาทางทิศตะวันออกเป็นพื้นที่ราบสลับที่ดอนและเป็นที่ยราบลุ่มจดทะเลสาบสงขลา พื้นที่ทั้งหมด ประมาณ ๓,๔๒๔.๔๗ ตารางกิโลเมตร หรือ ๒,๑๔๐,๒๙๖ ไร่ เป็นพื้นที่ดิน ๑,๙๑๙,๔๔๖ ไร่ พื้นน้ำ ๒๒๐,๘๕๐ ไร่

ลักษณะพื้นที่ของจังหวัดพัทลุงสามารถจำแนกออกเป็น ๔ ลักษณะ ได้แก่ พื้นที่ภูเขา พื้นที่ลูกคลื่นลอนชัน พื้นที่ราบ และพื้นที่เกาะ ดังนี้

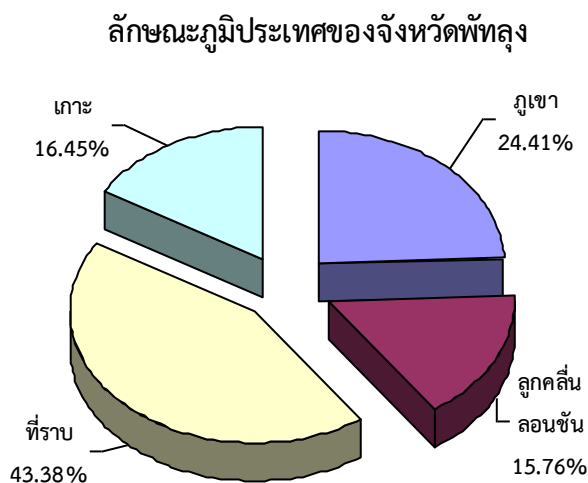
๑. **พื้นที่ภูเขา** มีลักษณะเป็นเทือกเขาที่มียอดสูงๆ ต่ำๆ มีความสูงเฉลี่ยประมาณ ๘๐๐ เมตร และลาดไปทางทิศตะวันออกลงสู่ทะเลสาบสงขลาในอัตราความลาดชัน ๒๕-๓๐ เปอร์เซ็นต์ เทือกเขานี้เป็นส่วนหนึ่งของเทือกเขาบรรทัดหรือเขาบรรทัด เรียกกันโดยทั่วไปในท้องถิ่นว่า เขาบรรทัด พื้นที่ภูเขามีสันที่รวมกันประมาณ ๘๓๕.๙๐ ตารางกิโลเมตร หรือร้อยละ ๒๔.๔๑ ของพื้นที่ทั้งหมดอยู่ในเขตพื้นที่อำเภอป่าบอน ตะโหมด กงหรา ศรีนครินทร์ ศรีบรรพต และป่าพะยอม

๒. **พื้นที่ลูกคลื่นลอนชัน** เป็นส่วนที่อยู่ถัดจากเทือกเขาบรรทัด หรือพื้นที่เชิงเขา ลักษณะภูมิประเทศเป็นเนินเตี้ยๆ ที่เรียกกันโดยทั่วไปในท้องถิ่นว่า ควน มีเนื้อที่ประมาณ ๕๓๙.๗๐ ตารางกิโลเมตร หรือร้อยละ ๑๕.๗๖ ของพื้นที่ทั้งหมด อยู่ในเขตอำเภอป่าบอน ตะโหมด ศรีนครินทร์ กงหรา ศรีบรรพต และป่าพะยอม

๓. **พื้นที่ราบ** มีเนื้อที่รวมกันประมาณ ๑,๔๘๕.๕๔ ตารางกิโลเมตร หรือร้อยละ ๔๓.๓๘ ของพื้นที่ทั้งหมด ลักษณะพื้นที่ราบ พื้นที่ที่เหมาะสมแก่การกสิกรรม ประชากรส่วนใหญ่ของจังหวัด จึงนิยมตั้งถิ่นฐานในบริเวณนี้ ซึ่งอยู่ในเขตอำเภอป่าพะยอม ควนขนุน เมืองพัทลุง เขาชัยสน บางแก้ว และปากพะยูน

๔. **พื้นที่เกาะ** เป็นพื้นที่บริเวณทะเลสาบสงขลาในเขตจังหวัดพัทลุง ตั้งอยู่ในเขตอำเภอปากพะยูน มีเนื้อที่รวมกันประมาณ ๒๑๙.๑๗ ตารางกิโลเมตร หรือร้อยละ ๖.๔๐ ของพื้นที่ทั้งหมด ส่วนใหญ่เป็นเขตพื้นที่ที่มีการตั้งถิ่นฐานของประชากร ได้แก่ เกาะราบ เกาะหมาก เกาะเสือ เกาะโคบ เกาะนางคำ เกาะแกงและเกาะยวน ส่วนพื้นที่เกาะเป็นถิ่นที่อยู่ของนกอินทรีมีเนื้อที่รวมกันประมาณ ๗๐๐ ไร่ หรือ ๑.๑๒ ตารางกิโลเมตร อนึ่งพื้นที่น้ำในจังหวัดพัทลุงนับเป็นส่วนสำคัญของทะเลสาบสงขลา ประกอบด้วย ทะเลน้อยและทะเลหลวงหรือทะเลสาบสงขลาตอนใน ผืนน้ำข้างต้นนี้อยู่ในเขตอำเภอควนขนุน เมืองพัทลุง เขาชัยสน บางแก้ว และปากพะยูน คิดเป็นเนื้อที่ประมาณ ๓๔๔.๑๖ ตารางกิโลเมตร หรือร้อยละ ๑๐.๐๕ ของพื้นที่ทั้งหมด

รูปที่ ๓ : ลักษณะภูมิประเทศของจังหวัดพัทลุง



## ๒.๒ สภาพทั่วไปทางสังคม

### ๒.๒.๑ เขตการปกครอง

จังหวัดพัทลุงแบ่งเขตการปกครองออกเป็น ๑๑ อำเภอ ๖๕ ตำบล ๖๗๐ หมู่บ้าน ๙๕ ชุมชน และมีองค์กรปกครองส่วนท้องถิ่น ๗๔ แห่ง ประกอบด้วย องค์การบริหารส่วนจังหวัด ๑ แห่ง เทศบาล ๔๙ แห่ง (เทศบาลเมือง ๑ แห่ง เทศบาลตำบล ๔๘ แห่ง) และองค์การบริหารส่วนตำบล ๒๔ แห่ง

### ๒.๒.๒ ประชากร

ประชากรจังหวัดพัทลุง ปี ๒๕๖๘ จำนวน ๕๑๙,๔๔๐ คน แบ่งออกเป็นประชากรชาย ๒๕๒,๔๖๐ คน หญิง ๒๖๖,๙๘๐ คน จำนวนครัวเรือนทั้งหมด ๒๐๗,๗๖๗ ครัวเรือน อำเภอที่มีประชากรมากที่สุด คือ อำเภอเมืองพัทลุง จำนวน ๑๑๙,๗๐๓ คน ๕๒,๗๔๐ ครัวเรือน และอำเภอที่มีประชากรน้อยที่สุด คือ อำเภอศรีบรรพต จำนวน ๑๘,๐๑๙ คน ๗,๐๘๔ ครัวเรือน

ตารางที่ ๒ ประชากรรายอำเภอของจังหวัดพัทลุง ปี ๒๕๖๘

| อำเภอ       | จำนวนประชากร (คน) | ชาย (คน) | หญิง (คน) | จำนวนครัวเรือน (ครัวเรือน) | ตำบล (แห่ง) | อบต. (แห่ง) | ม.บ. | เทศบาล (แห่ง) | ชุมชน | พื้นที่ (ตร.ก.ม.) | ห่างจากจังหวัด (กม.) |
|-------------|-------------------|----------|-----------|----------------------------|-------------|-------------|------|---------------|-------|-------------------|----------------------|
| เมืองพัทลุง | ๑๑๙,๗๐๓           | ๕๖,๔๕๕   | ๖๓,๒๔๘    | ๕๒,๗๔๐                     | ๑๔          | ๓           | ๑๔๔  | ๑๑            | ๔๕    | ๔๒๗.๔๑๒           | ๒๐๐ ม.               |
| เขาชัยสน    | ๔๔,๕๘๖            | ๒๑,๗๔๒   | ๒๒,๘๔๔    | ๑๗,๕๔๕                     | ๕           | ๓           | ๕๘   | ๓             | ๕     | ๒๖๐.๑๑๕           | ๒๘                   |
| ควนขนุน     | ๘๒,๕๙๕            | ๓๙,๕๓๐   | ๔๓,๐๖๕    | ๓๓,๓๙๗                     | ๑๒          | ๓           | ๑๒๙  | ๑๑            | ๙     | ๔๕๓.๙๖๐           | ๑๗                   |
| ปากพะยูน    | ๕๐,๒๘๐            | ๒๔,๖๑๙   | ๒๕,๖๖๑    | ๑๘,๔๔๓                     | ๗           | ๒           | ๖๕   | ๖             | ๔     | ๔๓๓.๒๗๔           | ๖๖                   |
| งหรา        | ๓๖,๘๙๑            | ๑๘,๓๒๑   | ๑๘,๕๗๐    | ๑๒,๓๒๔                     | ๕           | ๑           | ๔๕   | ๔             | -     | ๒๕๕.๘๕๖           | ๔๐                   |
| ตะโหมด      | ๓๑,๙๓๘            | ๑๕,๗๒๖   | ๑๖,๒๑๒    | ๑๒,๔๖๑                     | ๓           | -           | ๓๓   | ๕             | ๑๘    | ๒๖๔.๒๖๐           | ๓๙                   |
| ศรีบรรพต    | ๑๘,๐๑๙            | ๘,๙๙๓    | ๙,๐๒๖     | ๗,๑๓๘                      | ๓           | ๓           | ๓๐   | -             | -     | ๒๑๘.๕๐๔           | ๓๓                   |
| ป่าบอน      | ๔๗,๓๐๒            | ๒๓,๔๐๕   | ๒๓,๘๙๗    | ๑๘,๓๙๒                     | ๕           | ๕           | ๕๐   | ๑             | ๖     | ๓๘๐.๐๘๘           | ๕๐                   |
| บางแก้ว     | ๒๕,๘๖๑            | ๑๒,๗๒๐   | ๑๓,๑๔๑    | ๑๐,๒๒๙                     | ๓           | ๒           | ๓๔   | ๒             | ๘     | ๑๑๙.๐๐๐           | ๓๘                   |
| ป่าพะยอม    | ๓๕,๔๘๕            | ๑๗,๓๕๙   | ๑๘,๑๒๖    | ๑๔,๓๓๒                     | ๔           | ๒           | ๓๙   | ๒             | -     | ๓๘๖.๔๐๔           | ๓๘                   |
| ศรีนครินทร์ | ๒๖,๗๘๐            | ๑๓,๕๙๐   | ๑๓,๑๙๐    | ๑๐,๗๖๖                     | ๔           | -           | ๔๓   | ๔             | -     | ๒๒๕.๖๓๑           | ๑๗                   |
| รวม         | ๕๑๙,๔๔๐           | ๒๕๒,๔๖๐  | ๒๖๖,๙๘๐   | ๒๐๗,๗๖๗                    | ๖๕          | ๒๔          | ๖๗๐  | ๔๙            | ๙๕    | ๓,๔๒๕.๔๗๓         |                      |

ที่มา : กรมการปกครอง กระทรวงมหาดไทย (www.dopa.go.th ณ ธันวาคม ๒๕๖๗)

### ๒.๒.๓ ครัวเรือนเกษตรกร

ตารางที่ ๓ ครัวเรือนเกษตรกร/ประชากรภาคเกษตร รายอำเภอ ปี ๒๕๖๘

| อำเภอ       | จำนวนครัวเรือน                 |                                | จำนวนประชากรทั้งหมด <sup>๑/</sup> (คน) |         |         | จำนวนประชากรในภาคเกษตร <sup>๒/</sup> (คน) |         |         | พื้นที่ <sup>๓/</sup> (ไร่) |                       |         |
|-------------|--------------------------------|--------------------------------|--|---------|---------|---|---------|---------|-----------------------------|-----------------------|---------|
|             | ครัวเรือนทั้งหมด <sup>๑/</sup> | ครัวเรือนเกษตรกร <sup>๒/</sup> | ชาย                                    | หญิง    | รวม     | ชาย                                       | หญิง    | รวม     | ทั้งหมด                     | ถือครองทำ<br>การเกษตร | อื่น ๆ  |
|             |                                |                                |  |         |         |   |         |         |                             |                       |         |
| เมืองพัทลุง | ๕๒,๗๔๐                         | ๑๒,๕๒๑                         | ๕๖,๔๕๕                                 | ๖๓,๒๔๘  | ๑๑๙,๗๐๓ | ๙,๙๔๔                                     | ๑๒,๑๒๙  | ๒๒,๐๗๓  | ๒๖๗,๑๓๘                     | ๑๖๓,๑๔๔               | ๑๐๓,๙๙๕ |
| เขาชัยสน    | ๑๗,๕๔๕                         | ๗,๙๐๓                          | ๒๑,๗๔๒                                 | ๒๒,๘๔๔  | ๔๔,๕๘๖  | ๑๓,๓๖๘                                    | ๑๓,๙๙๑  | ๒๗,๓๕๙  | ๑๖๒,๕๗๒                     | ๑๓๓,๖๕๙               | ๒๘,๙๑๓  |
| ควนขนุน     | ๓๓,๓๙๗                         | ๑๖,๑๑๕                         | ๓๙,๕๓๐                                 | ๔๓,๐๖๕  | ๘๒,๕๙๕  | ๒๐,๙๖๖                                    | ๒๑,๔๔๕  | ๔๒,๔๑๑  | ๒๘๓,๗๒๕                     | ๒๒๒,๑๗๑               | ๖๑,๕๕๔  |
| ปากพะยูน    | ๑๘,๔๔๓                         | ๖,๘๖๕                          | ๒๔,๖๑๙                                 | ๒๕,๖๖๑  | ๕๐,๒๘๐  | ๑๒,๔๙๑                                    | ๑๓,๕๖๒  | ๒๖,๐๕๓  | ๒๗๐,๗๙๖                     | ๒๐๔,๑๑๑               | ๖๖,๖๘๕  |
| งหรา        | ๑๒,๓๒๔                         | ๗,๔๙๘                          | ๑๘,๓๒๑                                 | ๑๘,๕๗๐  | ๓๖,๘๙๑  | ๙,๖๖๖                                     | ๙,๗๑๑   | ๑๙,๓๗๗  | ๑๕๙,๙๑๐                     | ๑๐๑,๗๑๕               | ๕๘,๑๙๕  |
| ตะโหมด      | ๑๒,๔๖๑                         | ๔,๒๓๓                          | ๑๕,๗๒๖                                 | ๑๖,๒๑๒  | ๓๑,๙๓๘  | ๔,๐๗๖                                     | ๔,๑๓๔   | ๘,๒๑๐   | ๑๖๕,๑๖๓                     | ๘๔,๒๙๘                | ๘๐,๘๖๕  |
| ศรีบรรพต    | ๗,๑๓๘                          | ๔,๐๒๖                          | ๘,๙๙๓                                  | ๙,๐๒๖   | ๑๘,๐๑๙  | ๕,๓๒๐                                     | ๕,๓๙๑   | ๙,๗๑๑   | ๑๓๖,๕๖๕                     | ๑๐๕,๗๑๖               | ๓๐,๘๔๙  |
| ป่าบอน      | ๑๘,๓๙๒                         | ๑๐,๐๐๔                         | ๒๓,๔๐๕                                 | ๒๓,๘๙๗  | ๔๗,๓๐๒  | ๑๗,๑๕๙                                    | ๑๖,๗๒๘  | ๓๓,๘๘๗  | ๒๓๗,๕๓๐                     | ๒๐๐,๗๔๕               | ๓๖,๗๘๕  |
| บางแก้ว     | ๑๐,๒๒๙                         | ๔,๕๓๕                          | ๑๒,๗๒๐                                 | ๑๓,๑๔๑  | ๒๕,๘๖๑  | ๔,๘๖๕                                     | ๔,๖๘๘   | ๙,๕๕๓   | ๗๔,๓๗๕                      | ๖๓,๔๓๙                | ๑๐,๙๓๖  |
| ป่าพะยอม    | ๑๔,๓๓๒                         | ๖,๘๑๒                          | ๑๗,๓๕๙                                 | ๑๘,๑๒๖  | ๓๕,๔๘๕  | ๗,๘๓๒                                     | ๘,๐๙๖   | ๑๕,๙๒๘  | ๒๔๑,๕๐๓                     | ๑๕๒,๔๓๖               | ๘๙,๐๖๗  |
| ศรีนครินทร์ | ๑๐,๗๖๖                         | ๔,๘๑๔                          | ๑๓,๕๙๐                                 | ๑๓,๑๙๐  | ๒๖,๗๘๐  | ๖,๙๙๑                                     | ๗,๑๓๐   | ๑๔,๑๒๑  | ๑๔๑,๐๑๙                     | ๑๒๓,๔๙๐               | ๑๗,๕๒๙  |
| รวม         | ๒๐๗,๗๖๗                        | ๘๕,๓๒๖                         | ๒๕๒,๔๖๐                                | ๒๖๖,๙๘๐ | ๕๑๙,๔๔๐ | ๑๑๒,๖๗๘                                   | ๑๑๕,๙๖๕ | ๒๒๘,๖๔๓ | ๒,๑๔๐,๒๙๖                   | ๑,๕๕๕,๙๒๔             | ๕๘๕,๓๗๓ |

ที่มา : <sup>๑/</sup> ที่ทำการปกครองจังหวัดพัทลุง (ณ ๓๑ ธันวาคม ๒๕๖๗)

<sup>๒/</sup> สำนักงานเกษตรจังหวัดพัทลุง (ณ กันยายน ๒๕๖๘)

### ๒.๓ พื้นที่การเกษตร

ปี ๒๕๖๘ จังหวัดพัทลุง มีพื้นที่ถือครองเพื่อทำการเกษตร ๑,๔๘๔,๙๗๑ ไร่ หรือร้อยละ ๖๙.๓๘ ของพื้นที่ทั้งหมด ซึ่งพื้นที่ถือครองเพื่อทำการเกษตรเพิ่มขึ้นจากปี ๒๕๖๗ จำนวน ๑,๕๕๓,๙๐๗ ไร่ คิดเป็นร้อยละ ๗๒.๖๐ โดยเป็นพื้นที่ปลูกยางพารามากที่สุด และปลูกสมุนไพรมากน้อยที่สุด รายละเอียดตามตารางข้างล่าง

ตารางที่ ๔ แสดงพื้นที่ทำการเกษตรของจังหวัดพัทลุง ปี ๒๕๖๗ และการเปรียบเทียบกับ ปี ๒๕๖๘

| อำเภอ       | พื้นที่ทั้งหมด <sup>๑/</sup><br>(ไร่) | พื้นที่ทำการเกษตร <sup>๒/</sup><br>ปี ๒๕๖๗ |               | พื้นที่ทำการเกษตร <sup>๒/</sup><br>ปี ๒๕๖๘ |               | %           |
|-------------|---------------------------------------|--|---------------|--|---------------|-------------|
|             |                                       | ไร่  | ร้อยละ        | ไร่  | ร้อยละ        |             |
| เมืองพัทลุง | ๒๖๗,๑๓๘                               | ๑๗๐,๘๔๑                                    | ๑๑.๕๐         | ๑๖๑,๘๕๓                                    | ๑๐.๔๒         | -๕.๒๖       |
| เขาชัยสน    | ๑๖๒,๕๗๒                               | ๑๓๔,๖๑๐                                    | ๙.๐๖          | ๑๓๔,๖๑๐                                    | ๘.๖๖          | ๐.๐๐        |
| ควนขนุน     | ๒๘๓,๗๒๕                               | ๒๒๒,๑๗๑                                    | ๑๔.๙๖         | ๒๒๒,๑๗๑                                    | ๑๔.๓๐         | ๐.๐๐        |
| ปากพะยูน    | ๒๗๐,๗๙๖                               | ๑๒๖,๑๘๗                                    | ๘.๕๐          | ๒๐๔,๑๑๑                                    | ๑๓.๑๔         | ๖๑.๗๕       |
| กงหรา       | ๑๕๙,๙๑๐                               | ๑๐๑,๗๑๔                                    | ๖.๘๕          | ๑๐๑,๗๑๔                                    | ๖.๕๕          | ๐.๐๐        |
| ตะโหมด      | ๑๖๕,๑๖๓                               | ๘๔,๒๙๘                                     | ๕.๖๘          | ๘๔,๒๙๘                                     | ๕.๔๒          | ๐.๐๐        |
| ศรีบรรพต    | ๑๓๖,๕๖๕                               | ๑๐๕,๗๑๖                                    | ๗.๑๒          | ๑๐๕,๗๑๖                                    | ๖.๘๐          | ๐.๐๐        |
| ป่าบอน      | ๒๓๗,๕๓๐                               | ๒๐๐,๐๖๙                                    | ๑๓.๔๗         | ๒๐๐,๐๖๙                                    | ๑๒.๘๘         | ๐.๐๐        |
| บางแก้ว     | ๗๔,๓๗๕                                | ๖๓,๔๓๙                                     | ๔.๒๗          | ๖๓,๔๓๙                                     | ๔.๐๘          | ๐.๐๐        |
| ป่าพะยอม    | ๒๔๑,๕๐๓                               | ๑๕๒,๔๓๖                                    | ๑๐.๒๗         | ๑๕๒,๔๓๖                                    | ๙.๘๑          | ๐.๐๐        |
| ศรีนครินทร์ | ๑๔๑,๐๑๙                               | ๑๒๓,๔๙๐                                    | ๘.๓๒          | ๑๒๓,๔๙๐                                    | ๗.๙๕          | ๐.๐๐        |
| <b>รวม</b>  | <b>๒,๑๔๐,๒๙๖</b>                      | <b>๑,๔๘๔,๙๗๑</b>                           | <b>๑๐๐.๐๐</b> | <b>๑,๕๕๓,๙๐๗</b>                           | <b>๑๐๐.๐๐</b> | <b>๔.๖๔</b> |

ที่มา : <sup>๑/</sup> ที่ทำการปกครองจังหวัดพัทลุง (ข้อมูล ณ ๓๑ ธันวาคม ๒๕๖๘)

ที่มา : <sup>๒/</sup> สำนักงานเกษตรจังหวัดพัทลุง (ข้อมูล ณ กันยายน ๒๕๖๘)

ตารางที่ ๕ พื้นที่ทำการเกษตรรายสินค้าจังหวัดพัทลุง ปี ๒๕๖๗ และ ๒๕๖๘

| ชนิดพืช                  | พื้นที่ปลูก (ไร่) |               |                  |               | %           |
|--------------------------|-------------------|---------------|------------------|---------------|-------------|
|                          | ปี ๒๕๖๗           | ร้อยละ        | ปี ๒๕๖๘          | ร้อยละ        |             |
| ยางพารา                  | ๙๗๖,๐๗๘           | ๖๕.๗๓         | ๙๕๕,๗๔๐          | ๖๑.๕๑         | -๒.๐๘       |
| ข้าว                     | ๑๓๗,๒๕๔           | ๙.๒๔          | ๑๑๒,๔๑๘          | ๗.๒๓          | -๑๘.๐๙      |
| ปาล์มน้ำมัน              | ๑๐๖,๘๒๕           | ๗.๑๙          | ๑๑๕,๗๘๓          | ๗.๔๕          | ๘.๓๙        |
| ไม้ผล                    | ๓๒,๘๙๓            | ๒.๒๒          | ๓๓,๑๒๖           | ๒.๑๓          | ๐.๗๑        |
| ไม้ยืนต้น                | ๙,๑๘๕             | ๐.๖๒          | ๙,๔๕๑            | ๐.๖๑          | ๒.๙๐        |
| พืชไร่                   | ๕,๒๒๓             | ๐.๓๕          | ๕,๖๒๒            | ๐.๓๖          | ๗.๖๔        |
| พืชผัก                   | ๕,๒๗๑             | ๐.๓๕          | ๕,๒๑๙            | ๐.๓๔          | -๐.๙๙       |
| สมุนไพร                  | ๑,๐๗๐             | ๐.๐๗          | ๑,๖๖๖            | ๐.๑๑          | ๕๕.๗๐       |
| ปศุสัตว์                 | ๑๓,๓๗๙            |               | ๑๓,๘๘๘           |               |             |
| ประมง                    | ๑๐,๓๑๘            | ๐.๖๙          | ๙,๑๒๑            | ๐.๕๙          | -๑๑.๖๐      |
| พื้นที่ไม่ได้ใช้ประโยชน์ | ๑๘๗,๕๐๐           | ๑๒.๖๓         | ๒๙๑,๘๖๓          | ๑๘.๗๘         | ๕๕.๖๐       |
| <b>รวม</b>               | <b>๑,๔๘๔,๙๗๑</b>  | <b>๑๐๐.๐๐</b> | <b>๑,๕๕๓,๙๐๗</b> | <b>๑๐๐.๐๐</b> | <b>๔.๖๔</b> |

ที่มา : สำนักงานเกษตรจังหวัดพัทลุง (ข้อมูล ณ กันยายน ๒๕๖๘)

ตารางที่ ๖ พื้นที่ปลูกพืชเศรษฐกิจสำคัญของจังหวัดพัทลุง ปี ๒๕๖๘

| อำเภอ       | ยางพารา        | ข้าวนาปี       | ข้าวนาปรัง    | ปาล์มน้ำมัน    | ทุเรียน      | มังคุด       | ลองกอง       | เงาะ         | สละ          | สับปะรด      |
|-------------|----------------|----------------|---------------|----------------|--------------|--------------|--------------|--------------|--------------|--------------|
| เมืองพัทลุง | ๕๖,๖๒๗         | ๔๕,๔๐๔         | ๗,๖๖๙         | ๑๘๑๐๙          | ๔๔๒          | ๕๐๗          | ๑๔๘          | ๑๓๘          | ๑๘๓          | ๔            |
| เขาชัยสน    | ๑๐๒,๒๔๙        | ๕,๕๖๐          | ๙๖๖           | ๑๘,๒๔๕         | ๔๔๖          | ๒๘๗          | ๒๐๔          | ๑๕๗          | ๑๒๓          | ๒๒           |
| ควนขนุน     | ๑๐๒,๕๕๕        | ๓๕,๗๓๓         | ๔,๒๓๑         | ๒๑,๘๒๐         | ๕๒๕          | ๘๗๙          | ๓๐๔          | ๒๐๙          | ๑๓๔          | ๒            |
| ปากพะยูน    | ๘๑,๘๕๖         | ๘,๓๙๑          | ๒๗๐           | ๒๔,๕๓๔         | ๒๓๓          | ๒๗           | ๒๐           | ๔๑           | ๘๐           | ๖๕           |
| กงหรา       | ๗๑,๕๘๒         | ๒,๖๖๕          | ๒,๐๔๐         | ๒,๕๙๑          | ๑,๒๘๒        | ๑,๖๔๕        | ๑,๓๓๕        | ๒๘๖          | ๑๓๑          | ๑๐๓          |
| ตะโหมด      | ๗๓,๖๗๖         | ๙๘๙            | ๑,๐๕๘         | ๒,๒๗๒          | ๑,๑๖๑        | ๗๗๙          | ๗๗๑          | ๑๘๑          | ๒๖๖          | ๑๘๑          |
| ศรีบรรพต    | ๘๙,๐๕๗         | ๘๔๗            | ๓๗            | ๓,๕๙๒          | ๑,๑๓๗        | ๑,๓๗๒        | ๓๕๖          | ๕๔           | ๑๒๘          | ๑๖           |
| ป่าบอน      | ๑๖๖,๖๗๔        | ๕,๑๗๐          | ๑,๕๐๒         | ๑๖,๔๑๔         | ๔๕๖          | ๑๕๘          | ๑๐๓          | ๖๓           | ๒,๒๑๐        | ๓,๐๑๕        |
| บางแก้ว     | ๔๕,๘๑๙         | ๑,๒๙๘          | ๒๑๗           | ๙,๕๘๓          | ๓๑๐          | ๑๕๒          | ๙๖           | ๙๓           | ๑๓๔          | ๘๗           |
| ป่าพะยอม    | ๑๐๘,๘๙๔        | ๓,๕๓๔          | ๒,๒๕๕         | ๖,๖๖๕          | ๑,๐๗๒        | ๑,๓๘๘        | ๕๙๑          | ๔๐๓          | ๕๕๙          | ๕            |
| ศรีนครินทร์ | ๗๓,๐๗๙         | ๖๒๐            | -             | ๒,๗๓๙          | ๑,๐๘๔        | ๑,๘๖๗        | ๑,๐๑๑        | ๖๗๖          | ๓๔           | ๒๐           |
| <b>รวม</b>  | <b>๙๗๒,๐๖๘</b> | <b>๑๑๐,๒๑๑</b> | <b>๒๐,๒๔๕</b> | <b>๑๒๖,๓๖๔</b> | <b>๘,๑๔๘</b> | <b>๙,๐๖๑</b> | <b>๔,๙๓๙</b> | <b>๒,๓๐๑</b> | <b>๓,๙๘๒</b> | <b>๓,๕๒๐</b> |

ที่มา : สำนักงานเกษตรจังหวัดพัทลุง (ข้อมูล ณ กันยายน ๒๕๖๘)

ตารางที่ ๗ จำนวนพื้นที่เลี้ยงสัตว์น้ำในจังหวัดพัทลุง ปี ๒๕๖๘

| ที่ | อำเภอ       | ปลานิล (ไร่)    | ปลาดุกลูกผสม (ไร่) | ปลากะพงขาว (ไร่) | กุ้งขาว (ไร่)   | กบ (ไร่)    |
|-----|-------------|-----------------|--------------------|------------------|-----------------|-------------|
|     | <b>รวม</b>  | <b>๒,๖๒๗.๘๕</b> | <b>๑,๖๘๕.๕๙</b>    | <b>๑๐๕.๗๘</b>    | <b>๑,๔๔๒.๘๔</b> | <b>๔.๘๖</b> |
| ๑   | กงหรา       | ๕๓.๖๗           | ๒๙.๑๘              | -                | -               | -           |
| ๒   | เขาชัยสน    | ๒๓๓.๒๖          | ๑๐๙.๗๓             | -                | -               | ๐.๑๕        |
| ๓   | ควนขนุน     | ๓๓๔.๙๐          | ๑๘๗.๙๖             | -                | -               | ๑.๓๒        |
| ๔   | ตะโหมด      | ๑๒๒.๑๓          | ๑๑๕.๘๔             | -                | -               | ๐.๒๕        |
| ๕   | บางแก้ว     | ๑๖๒.๐๗          | ๔๐๙.๕๗             | -                | -               | ๐.๓๑        |
| ๖   | ปากพะยูน    | ๕๐๑.๒๕          | ๑๔๙.๘๐             | ๑๐๕.๗๘           | ๑,๔๔๒.๘๔        | ๐.๒๓        |
| ๗   | ป่าบอน      | ๑๖๔.๖๘          | ๑๗๘.๖๙             | -                | -               | ๐.๓๑        |
| ๘   | ป่าพะยอม    | ๑๕๖.๒๕          | ๗๐.๐๓              | -                | -               | ๑.๐๘        |
| ๙   | เมืองพัทลุง | ๗๙๙.๘๔          | ๓๗๖.๕๕             | -                | -               | ๑.๑๐        |
| ๑๐  | ศรีนครินทร์ | ๔๕.๕๘           | ๒๙.๕๙              | -                | -               | ๐.๐๐๖       |
| ๑๑  | ศรีบรรพต    | ๕๔.๒๒           | ๒๘.๖๕              | -                | -               | ๐.๐๕        |

ที่มา : สำนักงานประมงจังหวัดพัทลุง (ข้อมูล ณ มกราคม ๒๕๖๘)

ตารางที่ ๘ จำนวนสัตว์ที่เลี้ยงในจังหวัดพัทลุง ปี ๒๕๖๘

| ที่ | อำเภอ       | โคเนื้อ<br>(ตัว) | โคนม<br>(ตัว) | กระบือ<br>(ตัว) | สุกร<br>(ตัว) | ไก่เนื้อ<br>(ตัว) | เป็ดเนื้อ<br>(ตัว) | แพะ<br>(ตัว) |
|-----|-------------|------------------|---------------|-----------------|---------------|-------------------|--------------------|--------------|
|     | รวม         | ๑๕๘,๖๔๘          | ๓,๑๗๑         | ๔,๓๖๑           | ๔๕๒,๕๖๓       | ๖,๖๑๖,๘๓๑         | ๙๐,๐๙๗             | ๒๑,๙๓๖       |
| ๑   | เมืองพัทลุง | ๒๘,๘๙๕           | ๑,๗๙๖         | ๙๖              | ๔๖,๘๐๒        | ๖๙๒,๓๑๖           | ๑๕,๓๑๑             | ๒,๕๙๖        |
| ๒   | กงหรา       | ๑๐,๙๙๖           | -             | ๑๓              | ๒๕,๕๓๓        | ๑,๒๘๔,๕๕๐         | ๔,๙๓๓              | ๔,๒๕๐        |
| ๓   | เขาชัยสน    | ๑๓,๔๑๔           | ๑๓๕           | -               | ๒๓,๗๑๑        | ๖๑๒,๙๖๐           | ๓๙๙                | ๑,๓๐๖        |
| ๔   | ตะโหมด      | ๘,๘๔๐            | ๑             | ๑๐              | ๒๙,๗๘๑        | ๗๖๐,๐๒๗           | ๖,๖๖๖              | ๓,๘๙๗        |
| ๕   | ควนขนุน     | ๒๙,๕๐๐           | ๔๑๓           | ๔,๐๖๒           | ๑๐๗,๕๒๙       | ๓๘๔,๗๑๘           | ๓๖,๒๘๐             | ๑,๘๑๒        |
| ๖   | ปากพะยูน    | ๑๕,๘๙๘           | ๑๒            | ๑๒๔             | ๑๑,๘๖๔        | ๓๒๒,๓๖๖           | ๑๑,๐๔๐             | ๓,๐๕๐        |
| ๗   | ศรีบรรพต    | ๓,๗๘๐            | ๑๗            | ๘               | ๒๗,๖๖๑        | ๓๔๖,๕๔๐           | ๑,๘๐๔              | ๗๗๖          |
| ๘   | ป่าบอน      | ๑๗,๑๘๖           | ๑๑            | ๓๐              | ๗๐,๐๒๖        | ๑,๘๖๓,๐๑๓         | ๘,๐๓๖              | ๑,๖๒๐        |
| ๙   | บางแก้ว     | ๔,๓๖๒            | -             | ๑๐              | ๑๘,๖๑๕        | ๙๙,๕๖๕            | ๔๙๘                | ๔๒๔          |
| ๑๐  | ป่าพะยอม    | ๑๒,๑๗๔           | ๗๐๕           | ๘               | ๔๑,๙๒๕        | ๑๒๔,๙๓๘           | ๑,๙๙๒              | ๑,๗๗๔        |
| ๑๑  | ศรีนครินทร์ | ๑๓,๖๐๓           | ๘๑            | -               | ๔๙,๑๑๖        | ๑๒๕,๘๓๘           | ๓,๑๓๘              | ๔๒๙          |

ที่มา : สำนักงานปศุสัตว์จังหวัดพัทลุง (ข้อมูล ณ พฤษภาคม ๒๕๖๙)

๒.๔ ลำน้ำธรรมชาติ/น้ำท่า

พื้นที่จังหวัดพัทลุงตั้งอยู่ในลุ่มน้ำทะเลสาบสงขลา ลำน้ำธรรมชาติส่วนใหญ่เป็นลำน้ำสายสั้นๆ มีความกว้างประมาณ ๑๐-๓๐ เมตร ยาวประมาณ ๓๐-๔๕ กิโลเมตร มีต้นน้ำจากเทือกเขาบรรทัดซึ่งแบ่งเขตระหว่างจังหวัดตรังกับจังหวัดพัทลุง ส่วนมากจะมีทิศทางการไหลของน้ำจากทิศตะวันตกไปยังทิศตะวันออก ซึ่งจะไหลไปรวมกันที่ทะเลสาบสงขลา โดยจำแนกได้ ๗ ลุ่มน้ำย่อย ดังนี้

๑) ลุ่มน้ำคลองป่าพะยอม ครอบคลุมพื้นที่อำเภอป่าพะยอมเป็นส่วนใหญ่ อำเภอควนขนุนบางส่วน ไหลลงทะเลสาบสงขลาที่พุกควนเค็ง มีความยาวประมาณ ๓๓ กิโลเมตร ลำน้ำสำคัญ ได้แก่ คลองป่าพะยอม คลองปันแต

๒) ลุ่มน้ำคลองท่าแนะ ครอบคลุมพื้นที่อำเภอศรีบรรพตและอำเภอควนขนุน เป็นส่วนใหญ่ อำเภอศรีนครินทร์และอำเภอเมืองบางส่วน ไหลลงทะเลสาบสงขลา ที่บ้านปากประเหนือ มีความยาวประมาณ ๓๘ กิโลเมตร ลำน้ำสำคัญ ได้แก่ คลองท่าแนะ คลองโงกน้ำ คลองพังโย คลองเรือ

๓) ลุ่มน้ำคลองนาท่อม ครอบคลุมพื้นที่อำเภอศรีนครินทร์และอำเภอเมือง เป็นส่วนใหญ่ ไหลลงทะเลสาบสงขลาที่บ้านปากพะเนียด มีความยาวประมาณ ๓๕ กิโลเมตร ลำน้ำสำคัญ ได้แก่ คลองนาท่อม คลองใหญ่ คลองลำสินธุ์ และคลองลำเบ็ด

๔) ลุ่มน้ำคลองสะพานหยี ครอบคลุมพื้นที่อำเภอกงหราเป็นส่วนใหญ่ อำเภอเมืองบางส่วน มีความยาวประมาณ ๓๕ กิโลเมตร ลำน้ำสำคัญ ได้แก่ คลองหัวหมอน

๕) ลุ่มน้ำคลองท่าเขียว-บางแก้ว ครอบคลุมพื้นที่อำเภอตะโหมด อำเภอเขาชัยสนเป็นส่วนใหญ่ ไหลลงทะเลสาบสงขลาที่บ้านปากพล มีความยาวประมาณ ๔๒ กิโลเมตร ลำน้ำสำคัญ ได้แก่ คลองตะโหมด คลองท่ามะเดื่อ คลองหัวช้าง

๖) กลุ่มน้ำคลองป่าบอน ครอบคลุมพื้นที่อำเภอป่าบอน อำเภอบางแก้วเป็นส่วนใหญ่ อำเภอปากพะยูน บางส่วน ไหลลงทะเลสาบสงขลาที่บ้านพระเกิด ความยาวประมาณ ๔๐ กิโลเมตร ลำน้ำสำคัญได้แก่ คลองป่าบอน

๗) กลุ่มน้ำคลองพรุฬ่อ ครอบคลุมพื้นที่อำเภอปากพะยูนเป็นส่วนใหญ่ และอำเภอป่าบอนบางส่วน ไหลลงทะเลสาบสงขลาที่บ้านท่าหยี ความยาวประมาณ ๓๖ กิโลเมตร เป็นคลองที่กั้นเขตแดนระหว่างจังหวัดพัทลุงกับจังหวัดสงขลาทางด้านทิศใต้ ลำน้ำสำคัญ ได้แก่ คลองพรุฬ่อ

รูปที่ ๔ แผนที่แสดงพื้นที่ลุ่มน้ำจังหวัดพัทลุง



ปริมาณน้ำท่ารายเดือนมีมากที่สุดในช่วงเดือนพฤศจิกายน-มกราคม และน้อยที่สุดในช่วงเดือนเมษายน-กรกฎาคม การประเมินปริมาณน้ำท่าหรือน้ำต้นทุนของ ๗ ลุ่มน้ำย่อยในจังหวัดพัทลุง ซึ่งคำนวณจากปริมาณน้ำต้นทุนในอ่างเก็บน้ำขนาดกลางและขนาดเล็ก รวมแหล่งน้ำธรรมชาติ มีปริมาณน้ำท่าเฉลี่ยรวม ๒,๘๖๓.๐๓ ล้าน ลบ.ม.ต่อปี ความต้องการใช้น้ำรวม ๖๕๘.๘๙ ล้าน ลบ.ม.ต่อปี และมีปริมาณน้ำส่วนเกิน ๒,๒๐๔.๑๒ ล้าน ลบ.ม.ต่อปี ทั้งนี้ พื้นที่รับน้ำมีเนื้อที่มากกว่าพื้นที่ของจังหวัดพัทลุง (๓,๔๒๔.๔๗ ตร.กม.) เนื่องจากได้นับรวมพื้นที่ที่น้ำไหลผ่านบริเวณเชิงเขาต่างๆ และนับรวมพื้นที่ซ้ำซ้อนที่คาบเกี่ยวกัน

**๒.๕ สภาพภูมิอากาศ**

จังหวัดพัทลุงตั้งอยู่ในเขตรมรสุมตะวันตกเฉียงเหนือ และมรสุมตะวันออกเฉียงใต้ ทำให้มีสภาพภูมิอากาศแบบภาคใต้อยู่ใต้อิทธิพลของมรสุมที่พัดปกคลุมประจำฤดูกาล ทำให้ในปีหนึ่งๆ จะมีเพียง ๒ ฤดูกาล คือ

๑. ฤดูร้อน เริ่มตั้งแต่ปลายเดือนมีนาคม-กลางเดือนกันยายน
๒. ฤดูฝน เริ่มตั้งแต่กลางเดือนกันยายน-กลางเดือนมีนาคม

**๒.๖ สภาพน้ำฝน**

ปริมาณฝน ส่วนใหญ่เกิดขึ้นในช่วงเดือนพฤษภาคมถึงเดือนธันวาคม เดือนพฤศจิกายนเป็นเดือนที่มีฝนตกหนักที่สุด เดือนที่มีปริมาณฝนต่ำสุด ได้แก่ เดือนกรกฎาคม และเดือนกันยายน สรุปรวมปริมาณฝนเฉลี่ยช่วงฤดูฝน ๑,๗๐๓.๐ มม. เฉลี่ยฤดูแล้ง ๗๑๒.๕ มม.และเฉลี่ยทั้งปี ๒,๔๑๕.๕ มม. โดยค่าปกติของฝนในคาบเฉลี่ย ๓๐ ปี (พ.ศ. ๒๕๓๐ ถึง พ.ศ. ๒๕๖๐) ของจังหวัดพัทลุง ๒,๒๔๓.๓ มม.

สำหรับข้อมูลสภาพภูมิอากาศและปริมาณน้ำฝน จากสถานีอุตุนิยมวิทยาพัทลุง ในรอบปี ๒๕๖๘ มีปริมาณน้ำฝนรวม ๒,๔๑๕.๕ มม. เฉลี่ยเดือนละ ๒๐๑.๒๙ มม. จำนวนวันฝนตกรวม ๑๖๙ วัน เฉลี่ยเดือนละ ๑๔ วัน ปริมาณน้ำฝนมากที่สุดในเดือนพฤศจิกายนและเดือนธันวาคม น้อยที่สุดในเดือนกรกฎาคม และเดือนกันยายน ตามลำดับ

**ตารางที่ ๙ สถิติข้อมูลอุตุนิยมวิทยา ปี ๒๕๖๘**

| เดือน      | อุณหภูมิอากาศ (°C ) |        |        | ความชื้นสัมพัทธ์ (%) |        |        | ปริมาณน้ำฝน (มม.) | จำนวนวันที่ฝนตก (วัน) |
|------------|---------------------|--------|--------|----------------------|--------|--------|-------------------|-----------------------|
|            | สูงสุด              | ต่ำสุด | เฉลี่ย | สูงสุด               | ต่ำสุด | เฉลี่ย |                   |                       |
| มกราคม     | ๓๒.๓                | ๒๑.๐   | ๒๖.๕๓  | ๑๐๐                  | ๖๒     | ๘๕.๐๘  | ๙๖.๗              | ๑๔                    |
| กุมภาพันธ์ | ๓๒.๘                | ๑๙.๙   | ๒๗.๑๕  | ๑๐๐                  | ๕๕     | ๘๑.๙๗  | ๑๒๓.๗             | ๗                     |
| มีนาคม     | ๓๕.๐                | ๒๓.๗   | ๒๘.๑๗  | ๑๐๐                  | ๕๔     | ๘๒.๔๕  | ๗๙.๖              | ๘                     |
| เมษายน     | ๓๕.๐                | ๒๒.๘   | ๒๘.๔๑  | ๑๐๐                  | ๕๐     | ๘๔.๔๘  | ๑๓๗.๙             | ๑๗                    |
| พฤษภาคม    | ๓๕.๕                | ๒๓.๔   | ๒๘.๓๓  | ๑๐๐                  | ๕๐     | ๘๓.๙๐  | ๑๔๑.๓             | ๑๗                    |
| มิถุนายน   | ๓๕.๓                | ๒๒.๙   | ๒๘.๑๗  | ๙๙                   | ๕๐     | ๘๒.๖๐  | ๑๐๕.๓             | ๑๙                    |
| กรกฎาคม    | ๓๖.๕                | ๒๔.๐   | ๒๙.๑๒  | ๙๙                   | ๔๒     | ๗๕.๗๐  | ๒๕.๙              | ๘                     |
| สิงหาคม    | ๓๕.๘                | ๒๑.๘   | ๒๘.๒๖  | ๑๐๐                  | ๔๕     | ๗๙.๙๓  | ๙๘.๘              | ๑๒                    |
| กันยายน    | ๓๖.๑                | ๒๓.๔   | ๒๘.๓๐  | ๑๐๐                  | ๔๒     | ๗๘.๒๔  | ๔๔.๖              | ๙                     |
| ตุลาคม     | ๓๕.๑                | ๒๓.๒   | ๒๗.๑๙  | ๑๐๐                  | ๔๙     | ๘๖.๓๗  | ๒๕๔.๑             | ๒๔                    |
| พฤศจิกายน  | ๓๔.๑                | ๒๒.๕   | ๒๖.๕๔  | ๑๐๐                  | ๕๑     | ๘๗.๙๐  | ๑๐๐๐.๖            | ๑๘                    |
| ธันวาคม    | ๓๒.๐                | ๒๒.๐   | ๒๖.๔๖  | ๑๐๐                  | ๕๗     | ๘๗.๖๖  | ๓๐๗.๐             | ๑๖                    |
| รวม        | ๔๑๕.๕               | ๒๗๐.๗  | ๓๓๒.๖๓ | ๑๑๙๘                 | ๖๐๗    | ๙๙๖.๒๘ | ๒๔๑๕.๕            | ๑๖๙                   |
| เฉลี่ย     | ๓๔.๖๓               | ๒๒.๕๖  | ๒๗.๗๒  | ๙๙.๘๓                | ๕๐.๕๘  | ๘๓.๐๒  | ๒๐๑.๒๙            | ๑๔.๐๘                 |

ที่มา : สถานีอุตุนิยมวิทยาพัทลุง ข้อมูล ณ วันที่ ๖ มกราคม ๒๕๖๙

การคาดการณ์ลักษณะอากาศช่วงฤดูฝน และปรากฏการณ์เอลนีโญ-ลานีญา ประจำปีเดือนพฤษภาคม - ธันวาคม ๒๕๖๙ โดย : สถานีอุตุนิยมวิทยาพัทลุง

**๑. สถานการณ์ปรากฏการณ์เอลนีโญ - ลานีญา ปี ๒๕๖๙**

ภาพรวมในปี ๒๕๖๙ ถือเป็นช่วงเปลี่ยนผ่านสำคัญของสภาพภูมิอากาศโลกและประเทศไทย โดยมีแนวโน้มการพัฒนาการของสภาวะอากาศ ดังนี้

**ช่วงกลางปี พฤษภาคม - กรกฎาคม ๒๕๖๙ :** สภาวะลานีญา ที่เคยส่งผลให้ฝนตกหนักในช่วงปีที่ผ่านมาได้อ่อนกำลังลงและปรับเข้าสู่ "สภาวะเป็นกลาง" ทำให้อุณหภูมิมิวน้ำทะเลและทิศทางลมกลับเข้าสู่ระดับปกติชั่วคราว

**ช่วงปลายปี สิงหาคม - ธันวาคม ๒๕๖๙ :** จากการเฝ้าระวังของกรมอุตุนิยมวิทยาพบสัญญาณว่า ปรากฏการณ์เอลนีโญ กำลังก่อตัวและกลับมาเร็วกว่าที่คาด ซึ่งจะเริ่มส่งผลกระทบชัดเจนในช่วงปลายไตรมาสที่ ๓ เป็นต้นไป ส่งผลให้อากาศร้อนขึ้นและมีแนวโน้มความแห้งแล้งในหลายภูมิภาค

**๒. การคาดการณ์ลักษณะอากาศและฤดูฝน จังหวัดพัทลุง**

แม้ว่าภาพรวมประเทศจะเริ่มเข้าสู่เอลนีโญ แต่สำหรับจังหวัดพัทลุงและภาคใต้ฝั่งตะวันออกมีลักษณะภูมิประเทศเฉพาะตัว (มรสุมตะวันออกเฉียงเหนือพัดผ่านอ่าวไทย) ทำให้ช่วงเวลาของฤดูฝนและผลกระทบแตกต่างจากภาคอื่นๆ โดยแบ่งไหม้ไหนดออกเป็น ๒ ช่วงชัดเจน ดังนี้

**ช่วงที่ ๑: พฤษภาคม - กันยายน ๒๕๖๙ (ช่วงมรสุมตะวันตกเฉียงใต้)**

**ลักษณะอากาศ :** เป็นช่วงที่ประเทศไทยเข้าสู่ฤดูฝนอย่างเป็นทางการ ฝนส่วนใหญ่ในพัทลุงเกิดจากมรสุมตะวันตกเฉียงใต้พัดผ่านเทือกเขาบรรทัด

แนวโน้มฝน: ปริมาณฝนจะอยู่ในเกณฑ์ใกล้เคียงปกติถึงต่ำกว่าค่าปกติเล็กน้อย เนื่องจากอิทธิพลของเอลนีโญเริ่มก่อตัว ทำให้เกิดสภาวะฝนทิ้งช่วงในบางสัปดาห์ (โดยเฉพาะช่วงมิถุนายน - กรกฎาคม) แต่อาจมีฝนตกหนักเป็นหย่อมๆ ได้ในระยะเวลาสั้นๆ ๑-๓ วัน

**ช่วงที่ ๒: ตุลาคม - ธันวาคม ๒๕๖๙ (ช่วงฤดูฝนของพัทลุง)**

**ลักษณะอากาศ:** เป็นช่วงฤดูฝนที่แท้จริงและรุนแรงที่สุดของจังหวัดพัทลุง เนื่องจากมรสุมตะวันออกเฉียงเหนือเริ่มพัดปกคลุมอ่าวไทยและภาคใต้ ร่วมกับร่องมรสุมที่พาดผ่านภาคใต้ตอนล่าง

**ข้อควรระวังภายใต้สภาวะเอลนีโญ :** แม้จะบอกว่าเป็นปีเอลนีโญที่ฝนเฉลี่ยรวมอาจจะน้อยลงหรือแห้งตัว แต่สถานีอุตุนิยมวิทยาแจ้งเตือนว่า "เอลนีโญไม่ได้หมายความว่าไม่มีน้ำท่วม" ฝนในฤดูกาลนี้จะมีความแปรปรวนสูงมาก หากมีหย่อมความกดอากาศต่ำหรือพายุหมุนเขตร้อนเคลื่อนผ่านอ่าวไทย ฝนตกหนักเพียงไม่กี่วันก็สามารถทำให้เกิดน้ำท่วมฉับพลัน น้ำป่าไหลหลาก และดินถล่มในพื้นที่เสี่ยงของพัทลุงได้เช่นเดิม

**ตารางที่ ๑๐ การเตรียมพร้อมสำหรับเกษตรกรจังหวัดพัทลุง**

| ช่วงเดือน        | แนวโน้มอากาศ                               | สิ่งที่ต้องเฝ้าระวัง / แนะนำสำหรับเกษตรกร   |
|------------------|--|---|
| พ.ค. - ก.ค. ๒๕๖๙ | ฝนปานกลาง มีระยะฝนทิ้งช่วง                 | กักเก็บน้ำสำรองไว้ในสระน้ำหรือแหล่งน้ำในไร่นา เฝ้าระวังโรคพืชจากความชื้นแปรปรวน                   |
| ส.ค. - ก.ย. ๒๕๖๙ | เอลนีโญเด่นชัด อากาศร้อนขึ้น ฝนต่ำกว่าปกติ | วางแผนการใช้น้ำในการเกษตรอย่างประหยัด เตรียมระบบน้ำหยดหรือคลุมดินเพื่อรักษาความชื้น               |
| ต.ค. - ธ.ค. ๒๕๖๙ | เข้าสู่ฤดูมรสุมใต้ ฝนตกหนักแปรปรวน         | เฝ้าระวังภัยพิบัติขั้นสูงสุด ติดตามประกาศเตือนภัยน้ำท่วมฉับพลัน ขนย้ายสัตว์เลี้ยงและสิ่งของที่สูง |

|  |              |
|--|--------------|
| ค่าปกติของฝนทั้งปี                                 | ๒,๒๔๓.๓ ม.ม. |
| ฝนที่ตกไปแล้วตั้งแต่ ๑ ม.ค. ๒๕๖๙ ถึงปัจจุบันวัดได้ | ๓๓๕.๕ ม.ม.   |
| จำนวนวันที่ฝนตก                                    | ๔๔ วัน       |
| คาดว่าฝนปีนี้จะตกประมาณ                            | ๒,๑๐๐.๐ ม.ม. |

ตารางที่ ๑๑ การคาดการณ์ฝนเดือนมิถุนายน ๒๕๖๙ -มกราคม ๒๕๗๐

| การคาดการณ์ฝนเดือนมิถุนายน ๒๕๖๙ - เดือนมกราคม ๒๕๗๐ |          |          |          |          |          |           |           |          |
|--|----------|----------|----------|----------|----------|-----------|-----------|----------|
| การ<br>คาดการณ์                                    | มิถุนายน | กรกฎาคม  | สิงหาคม  | กันยายน  | ตุลาคม   | พฤศจิกายน | ธันวาคม   | มกราคม   |
| ปริมาณ<br>น้ำฝน                                    | น้อยกว่า | น้อยกว่า | น้อยกว่า | น้อยกว่า | น้อยกว่า | ใกล้เคียง | ใกล้เคียง | น้อยกว่า |
| เปรียบเทียบ<br>ค่าปกติ                             | ๘๖.๗     | ๘๙.๓     | ๙๕.๓     | ๑๑๒.๐    | ๒๓๔.๖    | ๕๔๙.๒     | ๔๙๔.๖     | ๑๖๘.๑    |

ที่มา : ศูนย์อุตุนิยมวิทยาภาคใต้ฝั่งตะวันออก/สถานีอุตุนิยมวิทยาพัทลุง (ณ วันที่ ๑๐ มิถุนายน ๒๕๖๙)

## บทที่ ๓

### การประเมินสถานการณ์ภัยพิบัติด้านการเกษตร

#### ๓.๑ การประเมินสถานการณ์น้ำ

ด้วยประกาศกรมอุตุนิยมวิทยา เรื่อง การเริ่มต้นฤดูฝนของประเทศไทย พ.ศ. ๒๕๖๙ ฤดูฝนของประเทศไทย ในปีนี้เริ่มต้นตั้งแต่วันที่ ๑๕ พฤษภาคม ๒๕๖๙ ฤดูฝนของประเทศไทยปีนี้ เริ่มต้นตั้งแต่วันที่ ๑๕ พฤษภาคม พ.ศ.๒๕๖๙ เนื่องจากบริเวณประเทศไทยตอนบนมีฝนตกหนาแน่นครอบคลุมพื้นที่ส่วนใหญ่ของประเทศ ประกอบกับ ลมชั้นบนที่พัดปกคลุมประเทศไทยที่ระดับความสูง ประมาณ ๑.๕ กิโลเมตร ได้เปลี่ยนทิศเป็นลมตะวันตกเฉียงใต้ ซึ่งจะพัดนำความชื้นจากทะเลอันดามันเข้ามาปกคลุมบริเวณประเทศไทยอย่างต่อเนื่อง ส่วนลมชั้นบนที่ระดับความสูง ประมาณ ๑๐ กิโลเมตร ได้เปลี่ยนทิศเป็นลมฝ่ายตะวันออก ซึ่งถือว่าเป็นการเข้าสู่ฤดูฝนของประเทศไทยอย่างเป็นทางการในปี

โดยฤดูฝนของประเทศไทยตอนบนจะสิ้นสุดประมาณกลางเดือนตุลาคม สำหรับภาคใต้โดยเฉพาะฝั่ง ตะวันออกยังคงมีฝนตกต่อไปจนถึงเดือนธันวาคม

#### ๓.๒ การประเมินความรุนแรงผลกระทบจากอุทกภัยในพื้นที่จังหวัดพัทลุง

จากการคาดหมายลักษณะอากาศช่วงฤดูฝนของประเทศไทย พ.ศ.๒๕๖๙ ภาคใต้ฝั่งตะวันออกช่วงเดือน มิถุนายนถึงเดือนสิงหาคมค่าฝนจะใกล้เคียงกับค่าปกติ ช่วงเดือนกันยายนถึงเดือนธันวาคมค่าฝนจะน้อยกว่าค่าปกติ ร้อยละ ๑๐ และจากการเฝ้าระวังปรากฏการณ์เอลนีโญ ช่วงปลายปีนี้มีแนวโน้มจะเป็นเอลนีโญ คาดว่าปริมาณฝนรวม ของจังหวัดพัทลุงจะน้อยกว่าค่าปกติ ประกอบกับลมตะวันตกเฉียงใต้ที่พัดปกคลุมทะเลอันดามัน ภาคใต้และอ่าวไทย จะเปลี่ยนเป็นลมตะวันออกเฉียงเหนือในช่วงครึ่งหลังของเดือนตุลาคม นอกจากนี้ในเดือนตุลาคมมักจะมีพายุหมุนเขตร้อนที่ก่อตัวในมหาสมุทรแปซิฟิกเหนือด้านตะวันตกเคลื่อนตัวผ่านประเทศฟิลิปปินส์ลงสู่ทะเลจีนใต้ และมีแนวโน้มที่จะเคลื่อนเข้ามาใกล้ประเทศไทย ซึ่งจะทำให้มรสุมตะวันตกเฉียงใต้ที่พัดปกคลุมประเทศไทยและอ่าวไทยมีกำลังแรง ขึ้น ส่งผลให้บริเวณภาคใต้มีฝนตกเพิ่มมากขึ้นโดยเฉพาะด้านฝั่งตะวันตกของจังหวัดพัทลุง และในเดือนพฤศจิกายนถึง เดือนธันวาคม มักจะมีหย่อมความกดอากาศต่ำกำลังแรงก่อตัวขึ้นในทะเลจีนใต้ตอนล่าง ซึ่งอาจทวีกำลังแรงขึ้นเป็น พายุหมุนเขตร้อน และมีโอกาสเคลื่อนผ่านอ่าวไทยเข้าสู่ภาคใต้ของประเทศไทย ทำให้ภาคใต้โดยเฉพาะบริเวณที่พายุ เคลื่อนตัวผ่าน มีฝนตกชุกเป็นบริเวณกว้างกับมีฝนตกหนักถึงหนักมากในหลายพื้นที่ซึ่งอาจก่อให้เกิดสภาวะน้ำท่วม ฉับพลัน น้ำป่าไหลหลาก รวมทั้งน้ำล้นตลิ่งได้ในหลายพื้นที่

### ๓.๓ พื้นที่เสี่ยงอุทกภัย

พื้นที่เสี่ยงภัยพิบัติของจังหวัดพัทลุง จากข้อมูลสำนักงานป้องกันบรรเทาสาธารณภัยจังหวัดพัทลุง โดยมีพื้นที่เสี่ยงภัยดินโคลนถล่ม จำนวน ๕ อำเภอ ๙ ตำบล ๓๑ หมู่บ้าน ๔๐ จุดเสี่ยง พื้นที่พื้นที่เสี่ยงอุทกภัย(น้ำท่วมขังล้นตลิ่งน้ำป่าไหลหลาก) รวม ๑๑ อำเภอ ๖๔ตำบล ๔๑๒ หมู่บ้าน ๖ ชุมชน และพื้นที่น้ำท่วมซ้ำซาก จำนวน ๖ อำเภอ ๒๐ ตำบล ๕๑ หมู่บ้าน

#### ๑. พื้นที่เสี่ยงภัย

##### ๑.๑พื้นที่เสี่ยงภัยดินโคลนถล่ม จังหวัดพัทลุง

พื้นที่เสี่ยงดินโคลนถล่ม จังหวัดพัทลุง จำนวน ๕ อำเภอ ๙ ตำบล ๓๑ หมู่บ้าน (๔๐ จุดเสี่ยง) ดังนี้

#### ตารางที่ ๑๒ พื้นที่เสี่ยงภัยดินโคลนถล่ม

| ชื่ออำเภอ/ตำบล                               | จำนวนหมู่บ้าน | หมู่ที่          |
|--|---------------|------------------|
| <b>๑.อำเภอกงหรา ๓ ตำบล ๑๒ หมู่บ้าน</b>       |               |                  |
| - ต.คลองทรายขาว                              | ๓             | ๑,๒,๔            |
| - ต.คลองเฉลิม                                | ๗             | ๑,๒,๕,๘,๙,๑๑,๑๓  |
| - ต.กงหรา                                    | ๒             | ๕,๗              |
| <b>๒. อำเภอตะโหมด ๑ ตำบล ๑ หมู่บ้าน</b>      |               |                  |
| - ต.ตะโหมด                                   | ๑             | ๖                |
| <b>๓. อำเภอศรีนครินทร์ ๒ ตำบล ๙ หมู่บ้าน</b> |               |                  |
| - ต.บ้านนา                                   | ๗             | ๑,๒,๓,๔,๗,๑๐, ๑๑ |
| - ต.ลำสินธุ์                                 | ๒             | ๕,๖              |
| ชื่ออำเภอ/ตำบล                               |               | หมู่ที่          |
| <b>๔. อำเภอป่าพะยอม ๑ ตำบล ๑ หมู่บ้าน</b>    |               |                  |
| - ต.เกาะเต่า                                 | ๑             | ๓                |
| <b>๕. อำเภอศรีบรรพต ๒ ตำบล ๘ หมู่บ้าน</b>    |               |                  |
| - ต.เขาปู่                                   | ๖             | ๑,๒,๓,๖,๘,๑๐     |
| - ต.ตะพาน                                    | ๒             | ๒, ๕             |

**๑.๒ พื้นที่เสี่ยงอุทกภัย จังหวัดพัทลุง**  
 พื้นที่เสี่ยงอุทกภัย (น้ำท่วมขังล้นตลิ่งน้ำป่าไหลหลาก) รวม ๑๑ อำเภอ ๖๔ตำบล ๔๑๒ หมู่บ้าน ๖ ชุมชน ดังนี้  
 ตารางที่ ๑๓ พื้นที่เสี่ยงอุทกภัย และพื้นที่น้ำท่วมซ้ำซาก

| ชื่ออำเภอ/ตำบล                                  | จำนวนหมู่บ้าน/<br>ชุมชน  | น้ำท่วมซ้ำซาก<br>หมู่ที่ | หมู่ที่          |
|---|--|--------------------------|------------------|
| <b>เมืองพัทลุง ๑๓ ตำบล ๖ ชุมชน ๑๑๐ หมู่บ้าน</b> |  |                          |                  |
| - ต.คูหาสวรรค์                                  | ๖ ชุมชน<br>ชุมชนบ้านลำปำ ชุมชน<br>บ้านบ่อนเมา<br>ชุมชนบ้านตำนาน<br>นิเวศน์ ชุมชนบ้านนาง<br>ลาดเหนือ ชุมชนบ้าน<br>พัฒนาและชุมชนวัด<br>โคกคีรี |                          |                  |
| - ต.เขาเจ็ยก                                    | ๕ หมู่บ้าน   | ๒,๑๐                     | ๑,๒,๓,๑๐,๑๑      |
| - ต.ท่ามิหรำ                                    | ๑๐ หมู่บ้าน  |                          | ๑ - ๑๐           |
| - ต.โคกชะงาย                                    | ๕ หมู่บ้าน   |                          | ๑,๒,๔,๗,๙        |
| - ต.นาท่อม                                      | ๕ หมู่บ้าน   |                          | ๓,๔,๕,๖,๗        |
| - ต.ปรางหมู่                                    | ๙ หมู่บ้าน   | ๑,๒,๔,๕,๙                | ๑-๙              |
| - ต.ท่าแค                                       | ๕ หมู่บ้าน   |                          | ๓,๖,๗,๑๐,๑๒      |
| - ต.ลำปำ  | ๑๑ หมู่บ้าน  | ๘,๑๐,๑๑                  | ๑ - ๑๑           |
| - ต.ตำนาน                                       | ๑๔ หมู่บ้าน  |                          | ๑- ๑๔            |
| - ต.ควนมะพร้าว                                  | ๑๖ หมู่บ้าน  |                          | ๑ - ๑๖           |
| - ต.ชัยบุรี                                     | ๑๓ หมู่บ้าน  | ๔,๘,๙,๑๐                 | ๑ - ๑๓           |
| - ต.นาโหนด                                      | ๕ หมู่บ้าน   | ๒,๓,๔,๘                  | ๒,๓,๔,๖,๘        |
| - ต.พญาขัน                                      | ๑๐ หมู่บ้าน  | ๘,๙                      | ๑ - ๑๐           |
| <b>๒. อำเภอศรีนครินทร์ ๔ ตำบล ๒๔ หมู่บ้าน</b>   |  |                          |                  |
| - ต.ชุมพล                                       | ๗ หมู่บ้าน   |                          | ๑,๒,๔,๘,๑๐,๑๑,๑๒ |
| - ต.บ้านนา                                      | ๘ หมู่บ้าน   |                          | ๑,๓,๔,๕,๖,๗,๙,๑๑ |
| - ต.ลำสินธุ์                                    | ๕ หมู่บ้าน   |                          | ๑,๓,๔,๗,๘        |
| - ต.อ่างทอง                                     | ๔ หมู่บ้าน   |                          | ๑,๓,๖,๘          |
| <b>๓. อำเภอตะโหมด ๓ ตำบล ๑๔ หมู่บ้าน</b>        |  |                          |                  |
| - ต.ตะโหมด                                      | ๖ หมู่บ้าน   |                          | ๒,๔,๕,๖,๑๑,๑๒    |
| - ต.แม่ขรี                                      | ๖ หมู่บ้าน   |                          | ๒,๓,๔,๖,๘,๙      |
| - ต.คลองใหญ่                                    | ๓ หมู่บ้าน   |                          | ๖,๗,๘            |
| <b>๔. อำเภอกงหรา ๔ ตำบล ๔๔ หมู่บ้าน</b>         |  |                          |                  |
| - ต.ชะรัด                                       | ๙ หมู่บ้าน   | ๕,๘,๙                    | ๑ - ๙            |
| - ต.คลองเฉลิม                                   | ๑๔ หมู่บ้าน  |                          | ๑ - ๑๔           |

| ชื่ออำเภอ/ตำบล                             | จำนวนหมู่บ้าน/<br>ชุมชน | น้ำท่วมซ้ำซาก<br>หมู่ที่ | หมู่ที่               |
|--|-------------------------|--------------------------|-----------------------|
| - ต.งหรา                                   | ๗ หมู่บ้าน              |                          | ๑ - ๗                 |
| - ต.คลองทรายขาว                            | ๘ หมู่บ้าน              | ๓,๕,๖                    | ๑-๘                   |
| - ต.สมหวัง                                 | ๗ หมู่บ้าน              |                          | ๑ - ๗                 |
| <b>๔. อำเภอบางแก้ว ๓ ตำบล ๓๐ หมู่บ้าน</b>  |                         |                          |                       |
| - ต.ท่ามะเตี๋ย                             | ๓ หมู่บ้าน              |                          | ๒,๓,๔                 |
| - ต.นาปะขอ                                 | ๑๔ หมู่บ้าน             |                          | ๑ - ๑๔                |
| - ต.โคกสัก                                 | ๑๓ หมู่บ้าน             |                          | ๑ - ๑๓                |
| <b>๖. อำเภอศรีบรรพต ๓ ตำบล ๑๐ หมู่บ้าน</b> |                         |                          |                       |
| - ต.เขาปู่                                 | ๒ หมู่บ้าน              |                          | ๑,๗                   |
| - ต.ตะแพน                                  | ๓ หมู่บ้าน              |                          | ๑,๖,๙                 |
| - ต.เขาย่า                                 | ๕ หมู่บ้าน              |                          | ๑,๒,๔,๕,๖             |
| <b>๗. อำเภอปากพะยูน ๗ ตำบล ๒๘ หมู่บ้าน</b> |                         |                          |                       |
| - ต.ปากพะยูน                               | ๒ หมู่บ้าน              | ๒,๓                      | ๑,๒                   |
| - ต.ดอนประดู่                              | ๔ หมู่บ้าน              |                          | ๑,๓,๔,๘               |
| - ต.ฝาละมี                                 | ๓ หมู่บ้าน              | ๓,๘                      | ๑,๖,๘                 |
| - ต.ดอนทราย                                | ๔ หมู่บ้าน              |                          | ๑,๔,๕,๖               |
| - ต.เกาะหมาก                               | ๕ หมู่บ้าน              | ๖,๑๑                     | ๓,๔,๖,๙,๑๑            |
| - ต.เกาะนางคำ                              | ๗ หมู่บ้าน              |                          | ๑,๓,๔,๕,๖,๗,๘         |
| - ต.หารเทา                                 | ๓ หมู่บ้าน              |                          | ๒,๔,๗                 |
| <b>๘. อำเภอเขาชัยสน ๔ ตำบล ๓๖ หมู่บ้าน</b> |                         |                          |                       |
| - ต.ควนขนุน                                | ๑๐ หมู่บ้าน             |                          | ๑ - ๑๐                |
| - ต.ทานโพธิ์                               | ๘ หมู่บ้าน              | ๖,๗,๘                    | ๑,๔,๕,๖,๗,๘,๙,๑๒      |
| - ต.เขาชัยสน                               | ๑๐ หมู่บ้าน             | ๑,๙                      | ๑,๒,๓,๔,๕,๖,๘,๙,๑๑,๑๓ |
| - ต.จองถนน                                 | ๓ หมู่บ้าน              | ๑,๓,๔                    | ๑,๔,๕                 |
| - ต.โคกม่วง                                | ๕ หมู่บ้าน              |                          | ๔,๕,๖,๑๒,๑๔           |
| <b>๙. อำเภอควนขนุน ๑๒ ตำบล ๕๑ หมู่บ้าน</b> |                         |                          |                       |
| - ต.ควนขนุน                                | ๖ หมู่บ้าน              | ๗,๘,๙                    | ๒,๓,๔,๗,๘,๙           |
| - ต.ชะมวง                                  | ๓ หมู่บ้าน              | ๙,๑๑                     | ๔,๕,๙                 |
| - ต.มะกอกเหนือ                             | ๕ หมู่บ้าน              | ๑,๒                      | ๑,๒,๓,๔,๗             |
| - ต.ดอนทราย                                | ๕ หมู่บ้าน              |                          | ๒,๓,๔,๕,๘             |
| - ต.นาขยาด                                 | ๑ หมู่บ้าน              |                          | ๔                     |
| - ต.พนมวังค์                               | ๓ หมู่บ้าน              |                          | ๔,๕,๖                 |

| ชื่ออำเภอ/ตำบล                              | จำนวนหมู่บ้าน/<br>ชุมชน | น้ำท่วมซ้ำซาก<br>หมู่บ้าน | หมู่ที่               |
|---|-------------------------|---------------------------|-----------------------|
| - ต.พนาสูง                                  | ๓ หมู่บ้าน              | ๔,๙                       | ๔,๔,๙                 |
| - ต.ทะเลน้อย                                | ๔ หมู่บ้าน              | ๗                         | ๔,๗,๘,๑๐              |
| - ต.แหลมโดนด                                | ๕ หมู่บ้าน              |                           | ๑,๒,๓,๔,๗             |
| - ต.ปิ่นแต                                  | ๕ หมู่บ้าน              |                           | ๑,๒,๔,๗,๘             |
| - ต.แพรกหา                                  | ๘ หมู่บ้าน              |                           | ๑,๒,๓,๔,๕,๖,๗,๘       |
| - ต.โดนดด้วน                                | ๓ หมู่บ้าน              |                           | ๓,๔,๖                 |
| <b>๑๐. อำเภอป่าพะยอม ๔ ตำบล ๒๗ หมู่บ้าน</b> |                         |                           |                       |
| - ต.ป่าพะยอม                                | ๔ หมู่บ้าน              |                           | ๑,๔,๖,๗               |
| - ต.บ้านพร้าว                               | ๕ หมู่บ้าน              |                           | ๔,๕,๖,๗,๑๐            |
| - ต.เกาะเต่า                                | ๙ หมู่บ้าน              |                           | ๑,๓,๔,๖,๗,๘,๙,๑๒,๑๓   |
| - ต.ลานข่อย                                 | ๙ หมู่บ้าน              |                           | ๑-๙                   |
| <b>๑๑. อำเภอป่าบอน ๔ ตำบล ๓๖ หมู่บ้าน</b>   |                         |                           |                       |
| - ต.ป่าบอน                                  | ๗ หมู่บ้าน              |                           | ๑,๔,๕,๖,๗,๘,๙         |
| - ต.โคกทราย                                 | ๙ หมู่บ้าน              |                           | ๓,๔,๕,๗,๘,๑๐,๑๑,๑๒,๑๓ |
| - ต.หนองธง                                  | ๖ หมู่บ้าน              | ๘                         | ๒,๓,๔,๕,๗,๘           |
| - ต.ทุ่งนารี                                | ๙ หมู่บ้าน              |                           | ๑-๙                   |
| - ต.วังใหม่                                 | ๔ หมู่บ้าน              |                           | ๒,๓,๔,๕,๖             |

หมายเหตุ : พื้นที่แถบเข้ม หมายถึง พื้นที่น้ำท่วมปี พ.ศ.๒๕๖๘

ที่มา : สำนักงานป้องกันและบรรเทาสาธารณภัยจังหวัดพัทลุง

๓.๓.๑ พื้นที่เสี่ยงอุทกภัยด้านพืช ประมง และปศุสัตว์

ตารางที่ ๑๔ พื้นที่เสี่ยงภัยต่อการเกิดอุทกภัยด้านพืช

| ที่ | อำเภอ       | จำนวน<br>ตำบล | จำนวน<br>ครัวเรือน | คาดการณ์ผลกระทบ (ไร่) |       |       |        |        |        | รวม    |
|-----|-------------|---------------|--------------------|-----------------------|-------|-------|--------|--------|--------|--------|
|     |             |               |                    | ยางพารา               | ปาล์ม | ไม้ผล | นาข้าว | พืชไร่ | พืชผัก |        |
| 1   | เมืองพัทลุง | 14            | 9,143              | 25                    |       | 15    | 760    |        | 130    | 930    |
| 2   | เขาชัยสน    | 5             | 5,198              |                       |       |       | 7,655  |        |        | 7,655  |
| 3   | ควนขนุน     | 12            | 1,745              | 17,907                | 6,799 | 134   | 6,825  | 91     | 173    | 31,929 |
| 4   | ปากพะยูน    | 7             | 2,039              | 110                   | 120   | 30    | 400    |        | 45     | 705    |
| 5   | กงหรา       | 5             | 6,465              | 2,733                 | 906   | 1,002 | 3,983  | 224    | 199    | 9,047  |
| 6   | ตะโหมด      | 3             | 548                | 115                   |       | 89    | 305    | 291    | 221    | 1,021  |
| 7   | ศรีบรรพต    | 3             | 827                |                       |       | 100   | 945    | 293    | 238    | 1,576  |
| 8   | ป่าบอน      | 5             | 1,152              |                       | 30    | 10    | 840    | 10     |        | 890    |
| 9   | บางแก้ว     | 3             | 1,060              | 485                   | 30    | 245   | 380    |        | 375    | 1,515  |
| 10  | ป่าพะยอม    | 2             | 408                |                       |       |       | 2,311  |        |        | 2,311  |
| 11  | ศรีนครินทร์ | 4             | 387                | 282                   | 50    | 339   | 145    | 28     | 80     | 924    |
| รวม |             | 63            | 28,972             | 21,657                | 7,935 | 1,964 | 24,549 | 937    | 1,461  | 58,503 |

ที่มา : สำนักงานเกษตรจังหวัดพัทลุง

ตารางที่ ๑๕ พื้นที่เสี่ยงภัยต่อการเกิดอุทกภัยด้านประมง

| ที่ | อำเภอ       | ตำบล       | หมู่ที่ | เกษตรกร | คาดการณ์ผลกระทบ          |                          |  |
|-----|-------------|------------|---------|---------|--------------------------|--------------------------|--|
|     |             |            |         |         | ปลา<br>ในบ่อดิน<br>(บ่อ) | ปลา<br>ในกระชัง<br>(ไร่) | กุ้งในบ่อดิน/<br>แหล่งน้ำ<br>(ตารางเมตร) |
| 1   | เมืองพัทลุง | คูหาสวรรค์ |         | 1,729   | 1,634.69                 |                          | 9.89                                     |
| 2   | เขาชัยสน    | เขาชัยสน   | 1-14    | 920     | 460.28                   |                          | 2.25                                     |
| 3   | ควนขนุน     | ควนขนุน    | 1-9     | 1,484   | 768.52                   |                          | 2.90                                     |
| 4   | ปากพะยูน    | เกาะนางค้ำ | 1-9     | 941     | 866.90                   |                          | 32.09                                    |
| 5   | งขลา        | งขลา       | 1-7     | 250     | 88.46                    |                          |  |
| 6   | ตะโหมด      | คลองใหญ่   | 1-10    | 488     | 339.17                   |                          | 1.50                                     |
| 7   | ศรีบรรพต    | เขาปู่     | 1-11    | 291     | 123.42                   |                          |  |
| 8   | ป่าบอน      | ป่าบอน     | 1-11    | 986     | 432.65                   |                          |  |
| 9   | บางแก้ว     | ท่ามะเดื่อ | 1-7     | 794     | 786.72                   |                          | 4.00                                     |
| 10  | ป่าพะยอม    | ป่าพะยอม   | 1-7     | 565     | 265.22                   | 145.82                   | 5.13                                     |
| 11  | ศรีนครินทร์ | ชุมพล      | 1-14    | 232     | 100.70                   |                          |  |
| รวม |             |            |         | 8,680   | 5,866.73                 | 145.82                   | 57.76                                    |

ที่มา : สำนักงานประมงจังหวัดพัทลุง

ตารางที่ ๑๖ พื้นที่เสี่ยงภัยต่อการเกิดอุทกภัยด้านปศุสัตว์

| ที่ | อำเภอ       | ตำบล | เกษตรกร<br>(ราย) | คาดการณ์ผลกระทบ (ตัว) |        |        |       |     |                            |         |           |         |                       |        |                |      |              | แปลง<br>หญ้า<br>(ไร่) |       |
|-----|-------------|------|------------------|-----------------------|--------|--------|-------|-----|----------------------------|---------|-----------|---------|-----------------------|--------|----------------|------|--------------|-----------------------|-------|
|     |             |      |                  | โค                    | กระบือ | สุกร   | แพะ   | แกะ | ไก่<br>พื้นเมือง/<br>ไก่วง | ไก่ไข่  | ไก่เนื้อ  | เป็ดไข่ | เป็ดเนื้อ/<br>เป็ดเทศ | นกระทา | นกระทา<br>กเทศ | ห่าน | รวม<br>(ตัว) |                       |       |
| 1   | เมือง       | 13   | 6,415            | 10,474                |        |        |       |     |                            | 15,835  |           |         | 14,300                | 70     |                |      |              | 40,679                |       |
| 2   | งขลา        | 5    | 2,309            | 5,642                 |        | 1,891  | 2,224 |     |                            | 10,161  |           |         |                       | 2,257  |                |      |              | 22,175                |       |
| 3   | เขาชัยสน    | 5    | 2,180            | 12,834                |        | 597    | 700   |     |                            | 18,950  | 230       |         | 360                   | 1,130  |                |      | 50           | 34,851                | 960   |
| 4   | ตะโหมด      | 3    | 5,166            | 9,521                 | 11     | 29,277 | 3,790 | 226 | 267,836                    | 211,582 | 764,063   | 5,822   | 45,736                | 1,000  |                |      |              | 1,338,864             | 806   |
| 5   | ควนขนุน     | 7    | 729              | 1,510                 | 259    | 200    |       |     |                            | 100     |           |         | 7,560                 |        |                |      |              | 9,629                 | 20    |
| 6   | ปากพะยูน    | 5    | 4,438            | 1,687                 |        | 950    | 590   |     |                            | 29,634  | 35,000    |         |                       |        |                |      |              | 67,861                |       |
| 7   | ศรีบรรพต    | 2    | 41               | 341                   |        |        |       |     |                            |         |           |         |                       |        |                |      |              | 341                   |       |
| 8   | ป่าบอน      | 5    | 5,960            | 2,050                 |        | 27,690 | 590   |     |                            | 86,350  | 434,000   |         |                       |        |                |      |              | 550,680               |       |
| 9   | บางแก้ว     | 3    | 588              | 839                   |        | 1,250  |       |     |                            | 9,418   |           |         |                       |        |                |      |              | 11,507                | 159   |
| 10  | ป่าพะยอม    | 4    | 215              | 1,880                 |        | 460    |       |     |                            |         | 200       |         |                       |        |                |      |              | 2,540                 |       |
| 11  | ศรีนครินทร์ | 4    | 316              | 972                   |        | 2,460  | 220   |     |                            | 5,595   | 22,500    |         |                       |        |                |      |              | 31,747                |       |
| รวม | 11 อำเภอ    | 56   | 28,357           | 47,750                | 270    | 64,775 | 8,114 | 226 | 443,879                    | 212,012 | 1,255,563 | 28,042  | 49,193                | 1,000  | 0              | 50   |              | 2,110,874             | 1,945 |

ที่มา : สำนักงานปศุสัตว์จังหวัดพัทลุง

## บทที่ ๔

### แผนบริหารจัดการน้ำ

#### ๔.๑ สภาพปัญหาและสาเหตุของน้ำท่วม

เนื่องจากสภาพภูมิประเทศของจังหวัดพัทลุง มีลักษณะเป็นเทือกเขาสูงด้านทิศตะวันตก แล้วลาดเอียงไปยังที่ราบลุ่มซึ่งอยู่ทางทิศตะวันออก เมื่อเกิดฝนตกหนักติดต่อกันหลายวัน ปริมาณน้ำผิวดินจำนวนมากที่ไหลลงมาจากเทือกเขาทำให้เกิดปัญหาอุทกภัย ซึ่งสามารถแบ่งออกเป็น ๒ ลักษณะ ดังนี้

- น้ำท่วมฉับพลัน เป็นสภาวะน้ำท่วมที่เกิดขึ้นฉับพลัน จากการเคลื่อนตัวอย่างรวดเร็วของปริมาณน้ำจำนวนมากที่ไหลลงมาจากเทือกเขาและไม่มีอ่างเก็บน้ำรองรับปริมาณน้ำดังกล่าว ทำให้พื้นที่ที่ติดเชิงเขาได้รับความเสียหายจากการเกิดน้ำท่วมฉับพลัน ลักษณะการเกิดจะเป็นช่วงระยะเวลาสั้นๆ และน้ำจะลดลงอย่างรวดเร็วภายใน ๒๔ ชั่วโมง แต่จะทิ้งความเสียหายให้แก่พื้นที่เป็นอย่างมาก นอกจากนี้พื้นที่บริเวณเชิงเทือกเขาบรรทัดยังมีโอกาสเสี่ยงภัยธรรมชาติดินถล่มตามมาอีกด้วย

- น้ำท่วมขัง เป็นภาวะที่เกิดจากการระบายน้ำ เนื่องจากสภาพภูมิประเทศของจังหวัดพัทลุง ลาดเอียงจากเทือกเขาบรรทัดทางทิศตะวันตก และลาดเอียงไปทางทิศตะวันออกจนจรดกับทะเลหลวง ลำน้ำที่ไหลผ่านพื้นที่ตอนกลางมีลักษณะแคบเล็กและตื้น ทำให้ประสิทธิภาพการระบายน้ำต่ำ อีกทั้งมีเส้นทางคมนาคม ได้แก่ ทางหลวงหมายเลข ๔ และทางรถไฟสายใต้พาดผ่านจากทิศเหนือลงใต้ทำให้เกิดขวางทางไหลของน้ำจากทางทิศตะวันตกไปทิศตะวันออก นอกจากนี้ยังมีโครงข่ายถนนภายในหมู่บ้านอีกจำนวนมากที่กีดขวางการไหลของน้ำ จึงทำให้เกิดน้ำเอ่อท่วมขัง บริเวณตอนเหนือของถนนหมายเลข ๔ และทางรถไฟสายใต้ อยู่นานประมาณ ๓-๑๔ วัน บริเวณตัวอำเภอเมืองพัทลุง อำเภอเขาชัยสน อำเภอควนขนุน และอำเภอบางแก้ว เมื่อน้ำระบายผ่านทางรถไฟสายใต้ลงมาสู่พื้นที่ราบลุ่มติดทะเลหลวง จะท่วมขังอยู่อีกเป็นระยะเวลาประมาณ ๑-๒ เดือน เนื่องจากระดับน้ำในทะเลหลวงเอ่อสูง นอกจากนี้ บริเวณริมทะเลหลวงซึ่งปกติมีลักษณะภูมิประเทศเป็นสันดอนริมทะเล และมีเส้นทางคมนาคม ตลอดแนวชายฝั่ง (ห่างจากชายฝั่งประมาณ ๑๐๐-๒๐๐ เมตร) ซึ่งเป็นตัวกีดขวางการระบายน้ำ ปีใดมีฝนตกหนักและมีน้ำหลากมาก พื้นที่ริมทะเลสาบจะมีน้ำท่วมขังเป็นเวลานาน บางปีอาจมีระยะเวลานาน ๑-๒ เดือน กว่าระดับน้ำจะลด การที่ระดับน้ำในทะเลสาบระบายได้ช้า เป็นเพราะลักษณะของทะเลสาบในช่วงระหว่างปากกรอถึงปากพะยูน ซึ่งเรียกกันว่าคลองหลวง มีลักษณะเป็นคอขวด ลำน้ำมีความแคบมากเมื่อเทียบกับทะเลสาบในส่วนอื่นๆ มีผลทำให้การระบายน้ำเป็นไปได้ช้าและเกิดน้ำเอ่อ (Backwater) ขึ้นไปทางเหนือ น้ำระดับน้ำในช่วงน้ำหลากระหว่างปากพะยูนและปากกรอแตกต่างกันประมาณ ๐.๕๐-๐.๖๐ ม.

##### ๔.๑.๑ สาเหตุจากธรรมชาติ

น้ำฝน จะเกิดน้ำท่วมกรณีที่ฝนตกลงมาในพื้นที่ มากกว่า ๑๐๐ มม. ติดต่อกันเป็นเวลา ๒-๓ วัน โดยเฉพาะพื้นที่บริเวณต้นน้ำในเขตเทือกเขาบรรทัด จากนั้นจะเกิดน้ำป่าไหลหลาก ผ่านหมู่บ้านที่อยู่บริเวณเชิงเขาไหลลงสู่พื้นที่ราบตอนกลางของจังหวัดซึ่งผ่านชุมชน แต่เนื่องจากประสิทธิภาพการระบายน้ำของคลองไม่เพียงพอ ประกอบกับมีถนนสายเอเชียและเส้นทางรถไฟสายใต้ ขวางอยู่ ทำให้เกิดน้ำล้นตลิ่ง สุดท้ายปริมาณน้ำจะไหลไปรวมกันบริเวณริมทะเลสาบและเกิดน้ำท่วมขัง เนื่องจากระบายลงทะเลสาบไม่ทัน หากเกิดพร้อมกับมีน้ำทะเลหนุนสูง จะทำให้ระยะเวลาของการท่วมมากขึ้น

##### ๔.๑.๒ สาเหตุจากสภาพทางกายภาพ

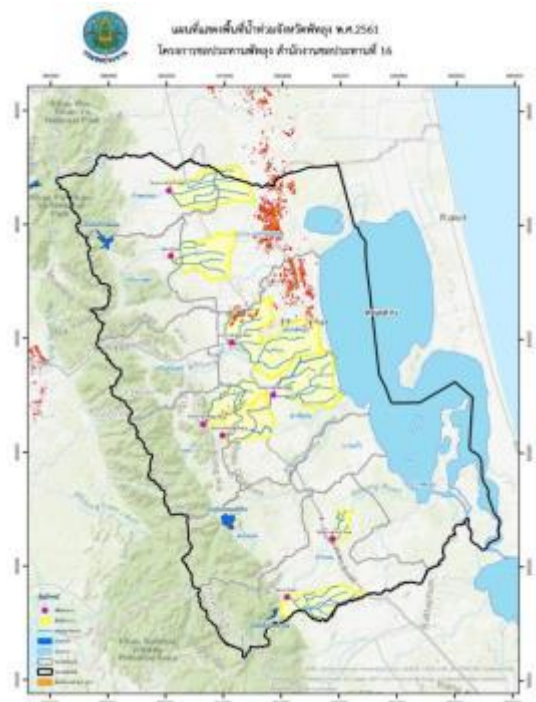
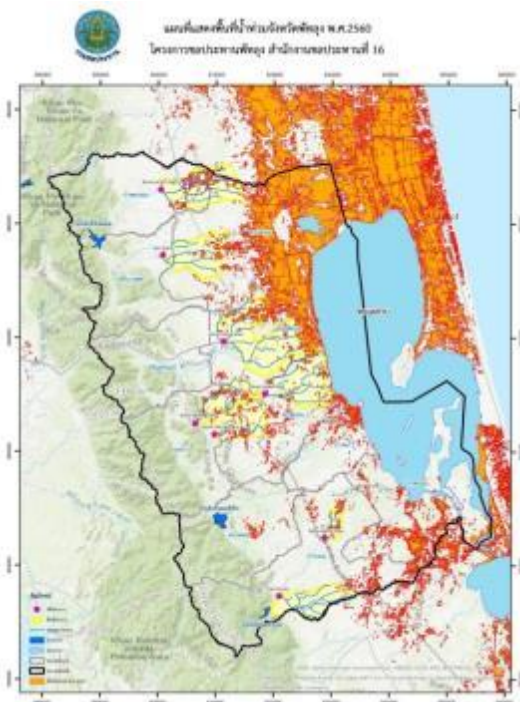
พื้นที่บริเวณตอนกลางของจังหวัดส่วนใหญ่จะเป็นชุมชนเมือง และพื้นที่การเกษตรต่อเนื่องกับที่ลุ่มต่ำทางด้านทิศตะวันออกติดทะเลสาบสงขลา จะมีระบบคลองที่เชื่อมต่อกันเป็นเครือข่าย สภาพปัจจุบันตื้นเขินและมีขนาดเล็ก ประกอบกับมีการก่อสร้างระบบโครงข่ายถนนขนานไปกับแนวคลองและมีท่อระบายน้ำหรือสะพานขนาดเล็ก ทำให้ประสิทธิภาพการระบายน้ำไม่ดีพอ เมื่อเกิดฝนตกในพื้นที่ติดต่อกันจะเกิดน้ำล้นตลิ่งและน้ำท่วมขังได้ สำหรับพื้นที่เกิดอุทกภัยเป็นประจำ ได้แก่ พื้นที่บริเวณโดยรอบทะเลสาบสงขลา

### ๔.๒ สภาพน้ำท่วมที่เคยเกิดขึ้น

สภาพน้ำท่วมที่เคยเกิดขึ้นในพื้นที่จังหวัดพัทลุง โดยใช้ข้อมูลภาพถ่ายดาวเทียม จากเว็บไซต์สำนักงานพัฒนาเทคโนโลยีอวกาศและภูมิสารสนเทศ ( GISTDA) ปี พ.ศ. ๒๕๖๐ - ๒๕๖๓ พบว่าพื้นที่ที่เกิดน้ำท่วมส่วนใหญ่ จะเป็นพื้นที่ราบลุ่มริมทะเลสาบสงขลา ในอำเภอควนขนุน เมืองพัทลุง เขาชัยสน บางแก้ว ป่าบอน และอำเภอปากพะยูน ตามภาพ ซึ่งปัจจุบันพื้นที่เกิดน้ำท่วมจะอยู่ในพื้นที่อำเภอควนขนุน เมืองพัทลุง ศรีบรรพต และศรีนครินทร์ โดยเฉพาะพื้นที่ลุ่มต่ำและพื้นที่ลาดเชิงเขา

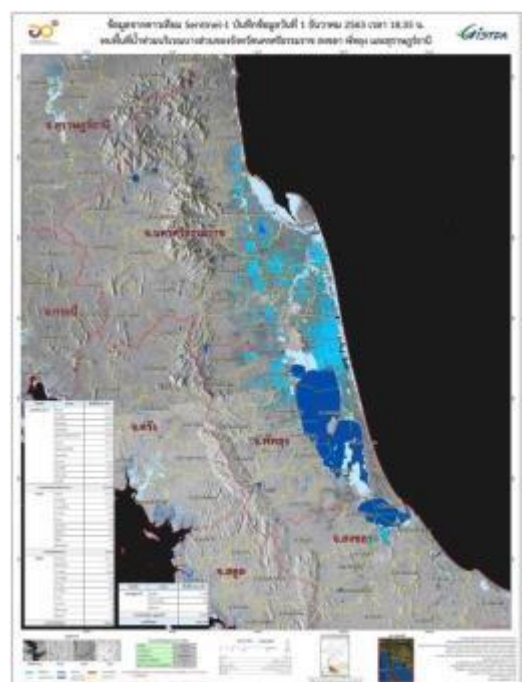
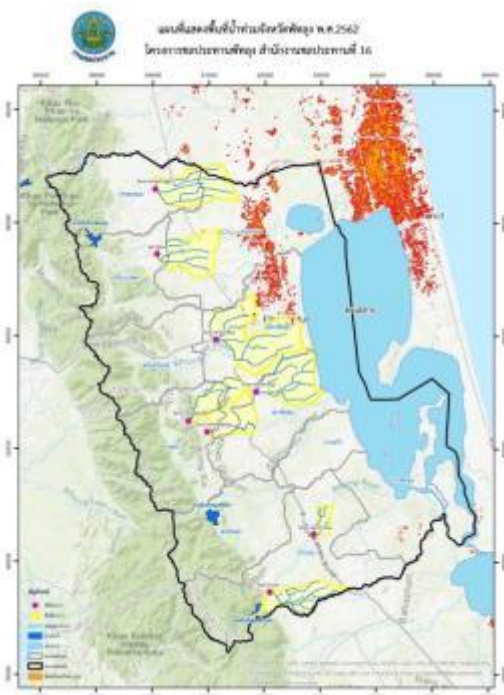
รูปที่ ๕ แผนที่บริเวณพื้นที่เกิดอุทกภัย ปี ๒๕๖๐

รูปที่ ๖ แผนที่บริเวณพื้นที่เกิดอุทกภัย ปี ๒๕๖๑



รูปที่ ๗ แผนที่บริเวณพื้นที่เกิดอุทกภัย ปี ๒๕๖๒

รูปที่ ๘ แผนที่บริเวณพื้นที่เกิดอุทกภัยธันวาคม ๒๕๖๓



#### ๔.๓ มาตรการบริหารจัดการน้ำในช่วงฤดูฝน

การบริหารจัดการน้ำ โดยการจัดลำดับความสำคัญในจัดสรรน้ำให้สอดคล้องกับปริมาณน้ำที่อยู่ ดังนี้

- จัดสรรน้ำเพื่อการอุปโภค-บริโภค และรักษาระบบนิเวศให้เพียงพอตลอดทั้งปี
- ส่งเสริมการปลูกพืชช่วงฤดูฝน โดยให้ใช้น้ำฝนเป็นหลัก และใช้น้ำชลประทานเสริมกรณีฝนทิ้งช่วง
- บริหารจัดการน้ำทำให้มีประสิทธิภาพสูงสุดด้วยระบบและอาคารชลประทาน
- ควบคุมการระบายน้ำจากอ่างเก็บน้ำตามความจำเป็น เพื่อเก็บกักน้ำสำรองไว้ใช้กรณีที่เกิดภาวะฝนทิ้งช่วง

#### ๔.๔ แผนการจัดสรรน้ำเพื่อการเพาะปลูกพืชฤดูฝนในเขตชลประทาน ปี ๒๕๖๙

แผนการจัดสรรน้ำเพื่อการเพาะปลูกพืชฤดูฝน ปี ๒๕๖๙ ของอ่างเก็บน้ำ/ฝาย/ประตูระบายน้ำ ในพื้นที่ชลประทาน ๒๗๒,๓๔๘ ไร่ ปริมาณน้ำใช้ในฤดูฝนรวม ๑๑๒.๕๖ ล้าน ลบ.ม. แบ่งสัดส่วนการใช้น้ำ ดังนี้ เพื่อการเกษตรประมาณ ๑๐๙.๔๐ ล้าน ลบ.ม. เพื่ออุปโภคบริโภคประมาณ ๐.๑๒ และเพื่อรักษาระบบนิเวศและอื่นๆ เพื่ออุปโภคบริโภคประมาณ ๐.๑๒ ล้าน ๑.๓๓ ล้าน ลบ.ม. ซึ่งการคาดการณ์น้ำใช้เพื่อการเกษตร วางแผนจัดสรรให้กับพื้นที่ปลูกข้าว ๘๑,๕๕๖.๕๖ ไร่ พืชไร่ ๕๐๐ ไร่ พืชผัก ๓๕๐ ไร่ ไม้ผล ๕,๙๘๔ ไร่ ไม้ยืนต้น ๔๑,๘๕๓ ไร่ บ่อปลา ๕๕๗ ไร่ และอื่นๆ ๑,๖๐๔.๔ ไร่ ตามตารางที่ ๑๗



รูปที่ ๙ ๙ มาตรการรับมือฤดูฝน ปี ๒๕๖๙

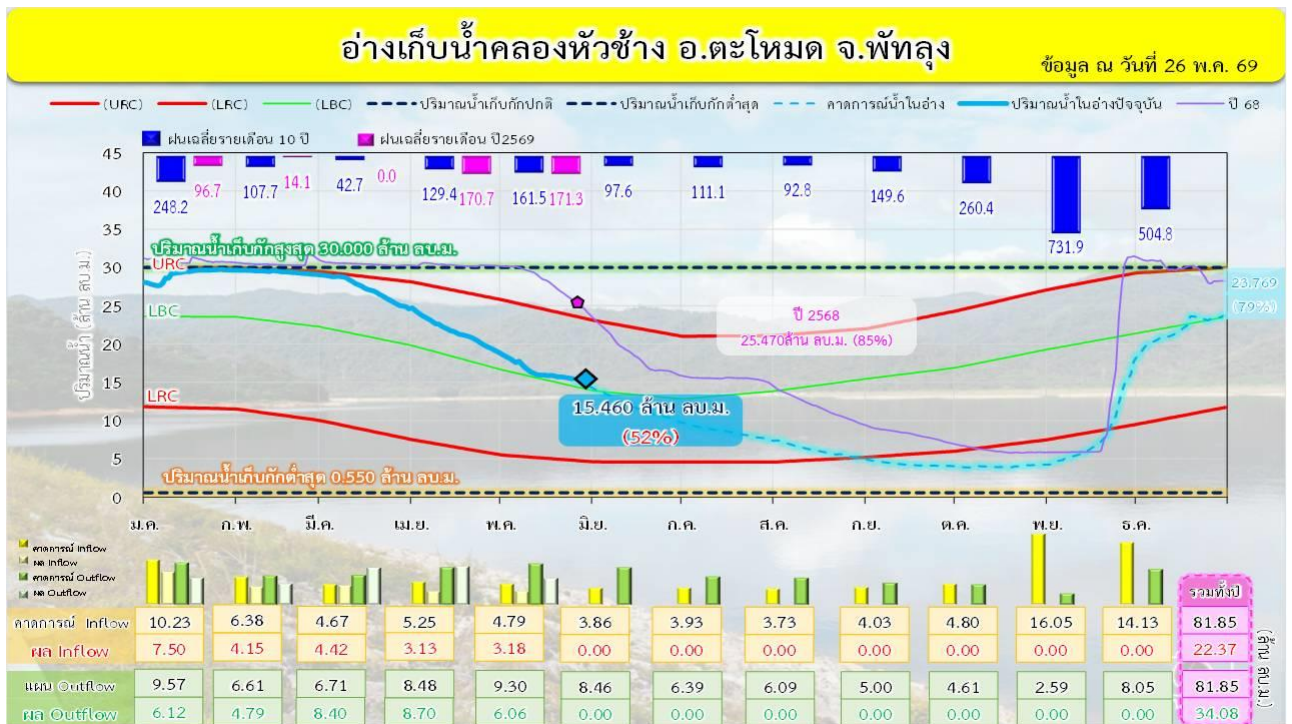
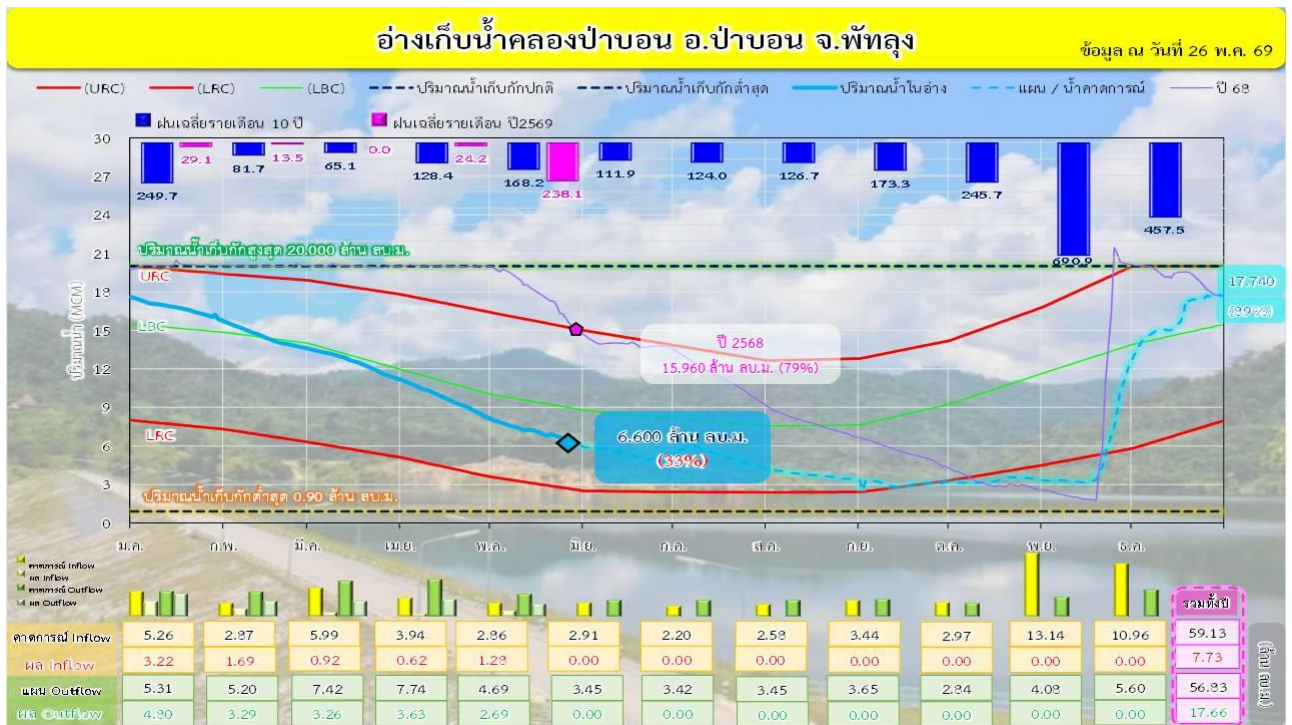


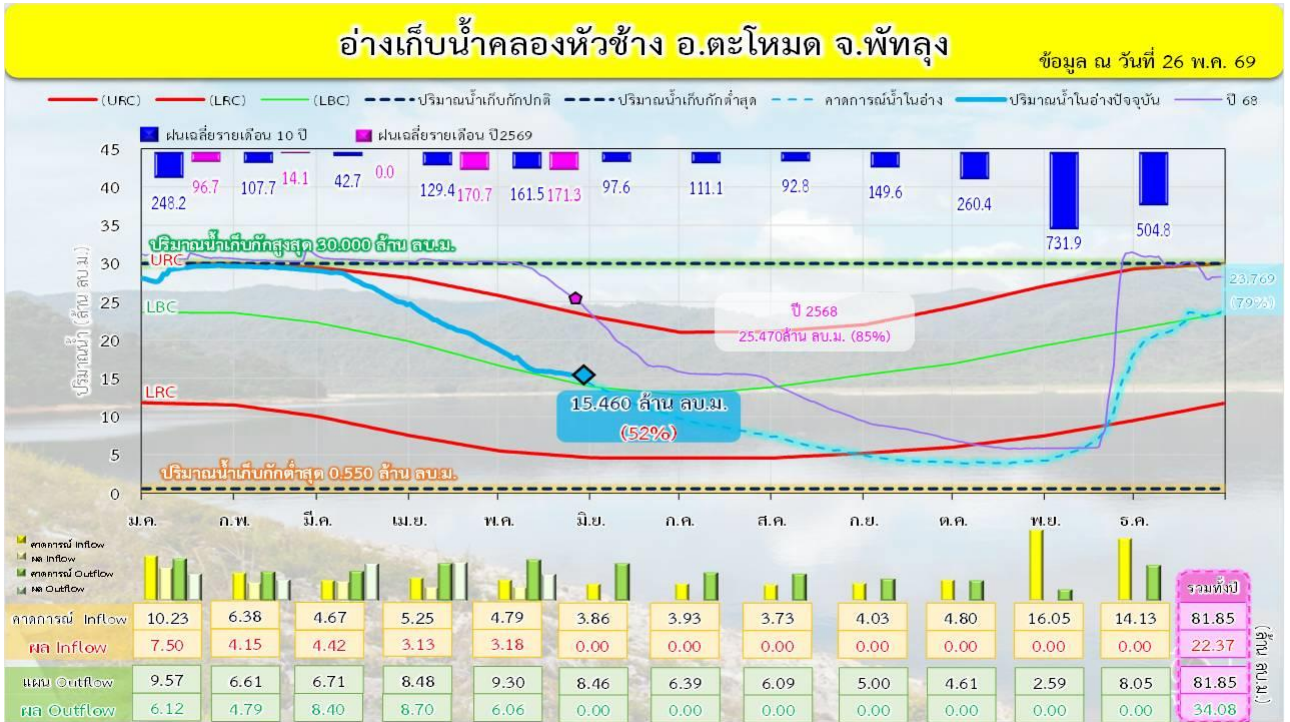
#### ๔.๕ การบริหารจัดการน้ำในอ่างเก็บน้ำ

##### ๔.๕.๑ การบริหารจัดการน้ำ โดยใช้ Rule Curve

โครงการชลประทานพัทลุง ใช้หลักเกณฑ์การบริหารจัดการน้ำในอ่างเก็บน้ำ (Rule Curve) ซึ่งเป็นโครงการขนาดกลางที่อยู่ในความรับผิดชอบ ทั้ง ๓ โครงการ ได้แก่ อ่างเก็บน้ำป่าพะยอม อ่างเก็บน้ำป่าบอน และอ่างเก็บน้ำคลองหัวช้าง ดังนี้

รูปที่ ๑๐-๑๒ กราฟแสดงการบริหารจัดการน้ำในอ่างเก็บน้ำ (Rule Curve)





ที่มา : โครงการชลประทานพัทลุง/โครงการส่งน้ำและบำรุงรักษาท่าเขียด

#### ๔.๕.๒ การแก้ปัญหาอ่างเก็บน้ำกรณีวิกฤต

##### ๑) อ่างเก็บน้ำป่าพะยอม

###### ระบายน้ำปกติ


- กรณีน้ำไม่เต็มอ่างเก็บน้ำ ระบายน้ำด้วย Outlet  $Q_{max} = ๕$  ลบ.ม./วินาที

- กรณีล้นระดับ Spillway ระบายน้ำด้วย Outlet  $Q_{max} = ๕$  ลบ.ม./วินาที และ ระบายน้ำด้วย Spillway  $Q_{max} = ๘๐$  ลบ.ม./วินาที (Outlet + Spillway)

###### ระบายน้ำฉุกเฉิน

- ถ้าระดับน้ำขึ้นถึงระดับ +๑๑๐.๕๐ ม. และมีแนวโน้มมากขึ้น ให้พิจารณา ขุดเปิด Emergency Spillway ขนาดความยาว ๘๐ เมตร โดยขุดให้ถึงระดับ +๑๑๐.๐๐๐ ม.รทก. บริเวณ Saddle ซึ่งอยู่ด้านเหนือน้ำ เขตอำเภอศรีบรรพต (จะต้องให้ผู้เชี่ยวชาญดำเนินการศึกษาและออกแบบ Emergency Spillway และกำหนดผู้มีอำนาจตัดสินใจในการขุดเปิด เนื่องจากมีผลกระทบกับชุมชนด้านท้ายน้ำ

รูปที่ ๑๓ แผนที่แสดงการแก้ปัญหาอ่างเก็บน้ำป่าพะยอม กรณีวิกฤต



##### ๒) อ่างเก็บน้ำป่าบอน

###### ระบายน้ำปกติ

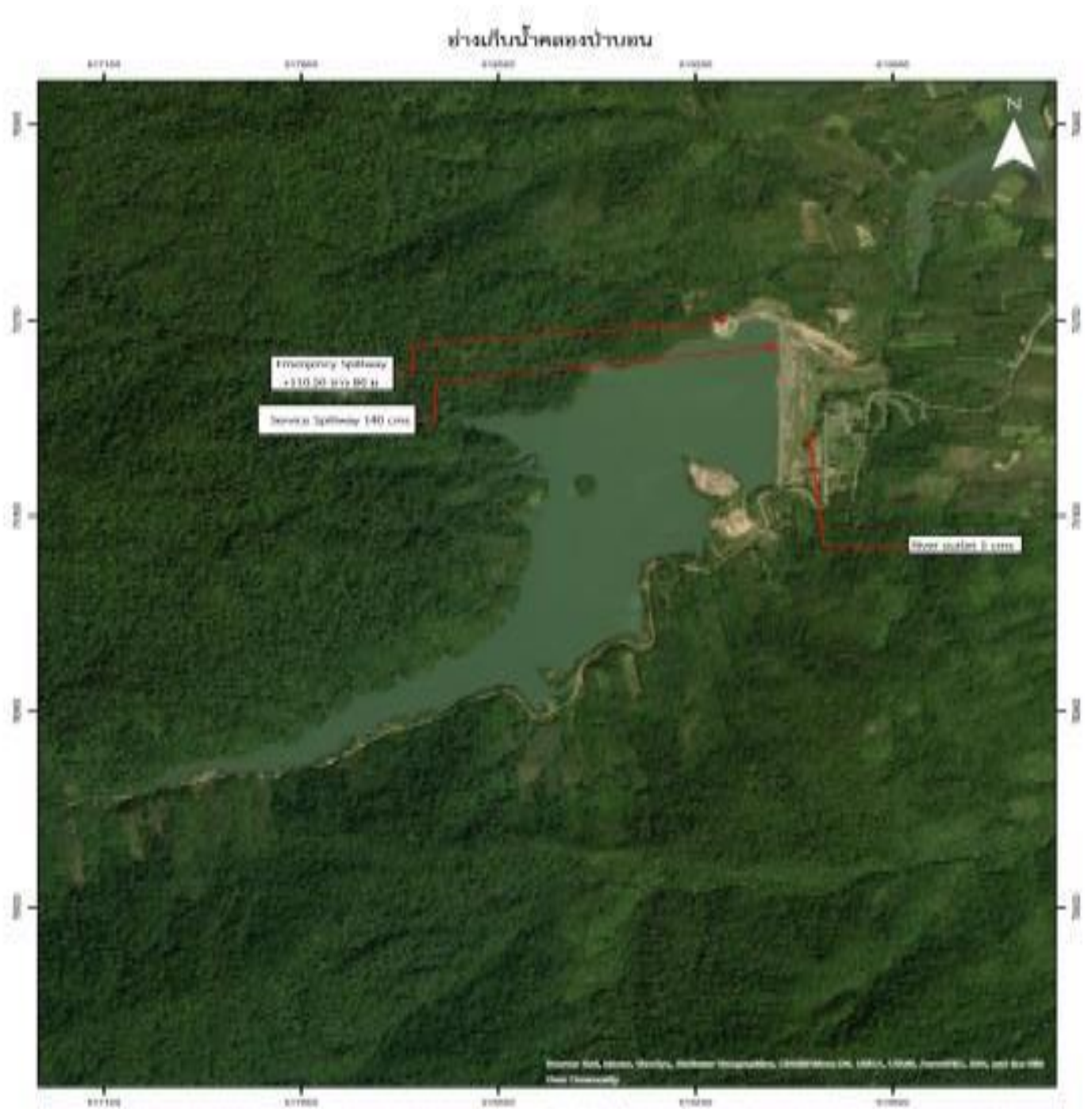
- กรณีน้ำไม่เต็มอ่างเก็บน้ำ ระบายน้ำด้วย Outlet  $Q_{max} = ๕๐$  ลบ.ม./วินาที

- กรณีล้นระดับ Spillway ระบายน้ำด้วย Outlet  $Q_{max} = ๕๐$  ลบ.ม./วินาที และ ระบายน้ำด้วย Spillway  $Q_{max} = ๑๔๐$  ลบ.ม./วินาที (Outlet + Spillway)

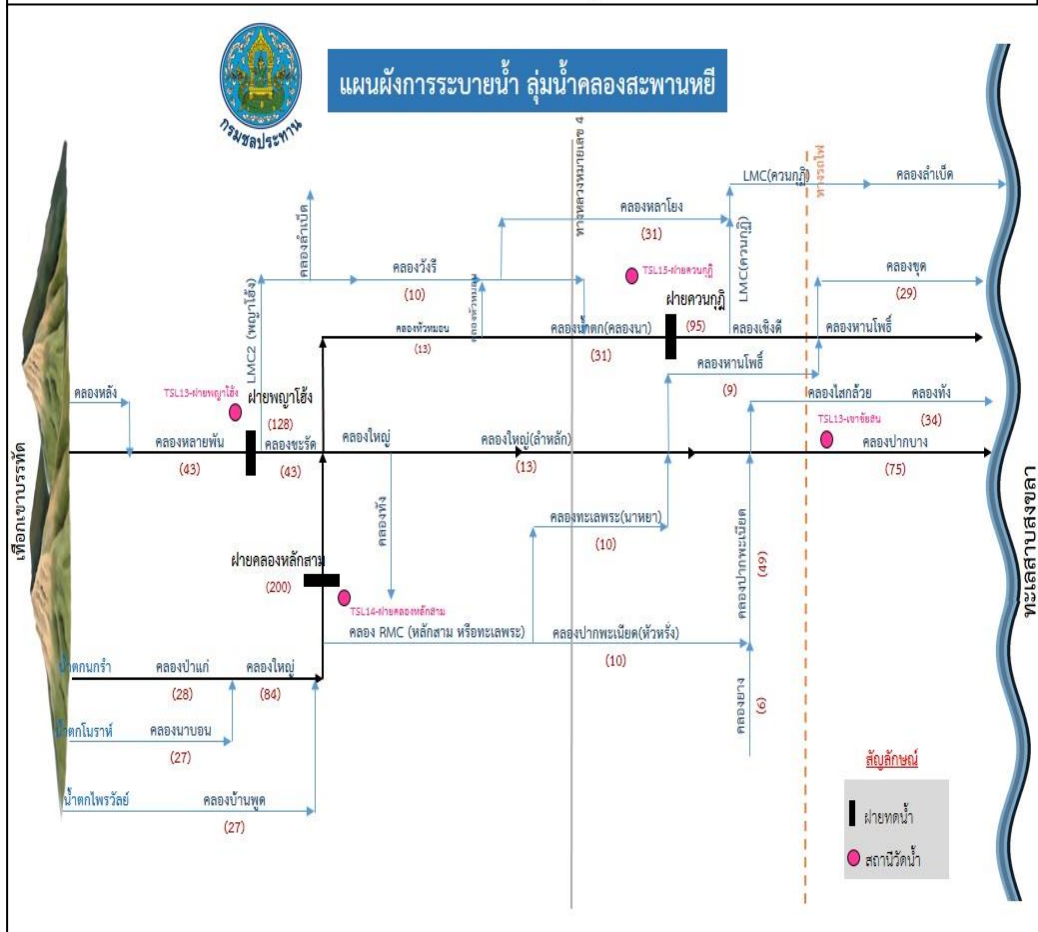
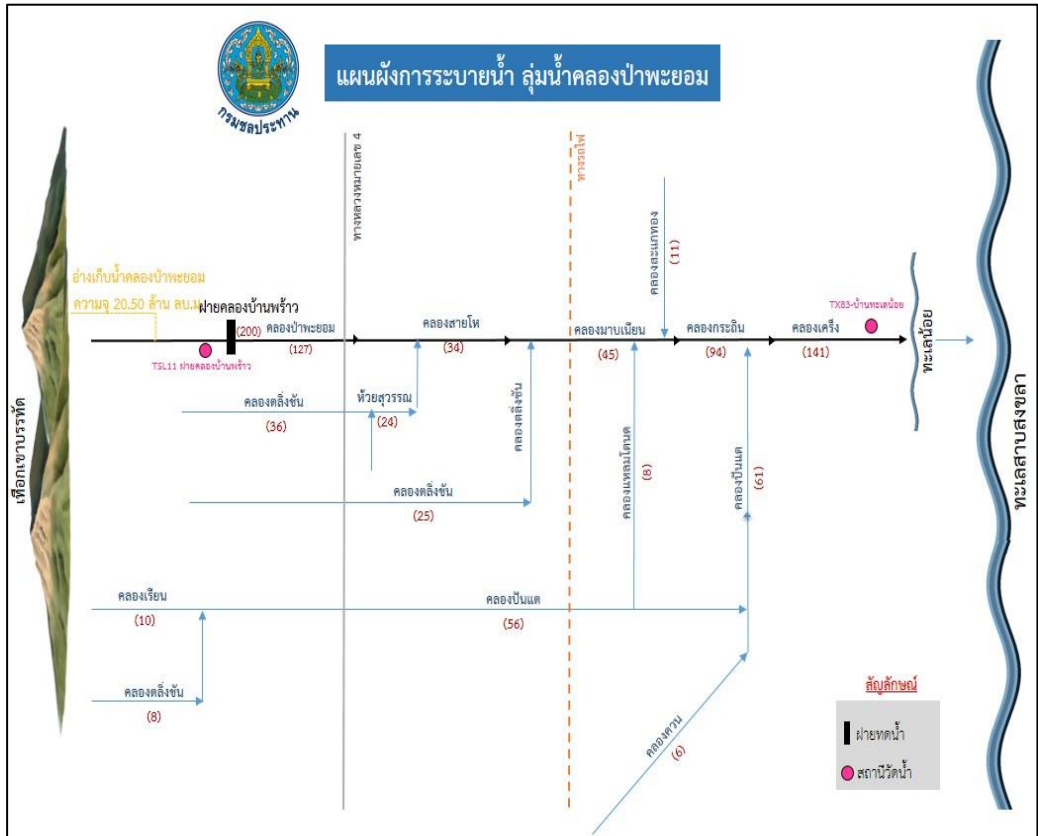
###### ระบายน้ำฉุกเฉิน

- ถ้าระดับน้ำขึ้นถึงระดับ +๑๑๒.๐๐๐ ม. และมีแนวโน้มมากขึ้น ให้พิจารณา ขุดเปิด Emergency Spillway ขนาดความยาว ๘๐ เมตร โดยขุดให้ถึงระดับ +๑๑๐.๕๐๐ ม.รทก. บริเวณ Saddle ซึ่งอยู่ด้านเหนือน้ำฝั่งซ้าย (จะต้องให้ผู้เชี่ยวชาญดำเนินการศึกษาและออกแบบ Emergency Spillway และกำหนดผู้มีอำนาจตัดสินใจในการขุดเปิด เนื่องจากมีผลกระทบกับชุมชนด้านท้ายน้ำ)

รูปที่ ๑๔ แผนที่แสดงการแก้ปัญหาอ่างเก็บน้ำป่าบอน กรณีวิกฤต









๔.๕.๔ เกณฑ์ที่ใช้ในการเฝ้าระวังน้ำท่วมในลุ่มน้ำย่อย รวมทั้งพื้นที่แจ้งเตือนภัยและแผนการให้ความช่วยเหลือ  
 ตารางที่ ๑๘ เกณฑ์การเฝ้าระวังน้ำท่วมในลุ่มน้ำย่อยจังหวัดพัทลุง

เกณฑ์เฝ้าระวังน้ำท่วมในลุ่มน้ำย่อย จังหวัดพัทลุง

| ลุ่มน้ำย่อย          | จุดตรวจวัด       | เกณฑ์เฝ้าระวัง (ระดับน้ำ : ม. (รทก.)) | การปฏิบัติการ  | พื้นที่แจ้งเตือนภัย   | แผนการให้ความช่วยเหลือ   |
|----------------------|------------------|---------------------------------------|--|---|--|
| คลองป่าพะยอม         | ฝายบ้านพร้าว     | +26.800                               | 1.ศูนย์ประมวลผลและส่งหนังสือแจ้งเตือนภัยไปที่ ปก.พัทลุง ทางแฟกซ์และอีเมล<br>2.ฝส.ค.ป.2 ประสานแจ้ง นายอำเภอและ นายก อบต.เทศมนตรี ในพื้นที่  | ต.ป่าพะยอม ต.บ้านพร้าว อ.ป่าพะยอม ต.แหลมโดนต ต.ปันแต อ.ควนขนุน  | ส่งเครื่องสูบน้ำช่วยเหลือ ประชาชนในพื้นที่ชุมชน ไกล่ ทรบ.โคกเมา ต.ทะเลน้อย อ.ควนขนุน (กรณีได้รับการร้องขอ)             |
|                      | อ่างป่าพะยอม     | +110.500                              | 1.กรณีระดับน้ำสูงกว่าระดับเฝ้าระวังและมีแนวโน้มมากขึ้นให้พิจารณาขุดเปิด Emergency Spillway ขนาดความกว้าง 80.00 เมตรโดยขุดให้ถึงระดับ +110.000 ม.(ร.ท.ก.) <b>โดยจะขอให้ผู้เชี่ยวชาญดำเนินการออกแบบในรายละเอียดของระดับ/ขนาด และปริมาณน้ำที่ต้องการระบายออก ต่อไป</b><br>2.ศูนย์ประมวลผลและส่งหนังสือแจ้งเตือนภัยไปที่ ปก.พัทลุง ทางแฟกซ์และอีเมล<br>3.ฝส.ค.ป.2 ประสานแจ้ง นายอำเภอและ นายก อบต.เทศมนตรี ในพื้นที่ | ต.เขาย่า อ.ศรีบรรพต<br>ต.ป่าพะยอม ต.บ้านพร้าว อ.ป่าพะยอม  |  |
| คลองท่าแนะ           | ปตร.คลองท่าแนะ   | +35.200                               | 1.ศูนย์ประมวลผลและส่งหนังสือแจ้งเตือนภัยไปที่ ปก.พัทลุง ทางแฟกซ์และอีเมล<br>2.ฝส.ค.ป.2 ประสานแจ้ง นายอำเภอและ นายก อบต.เทศมนตรี ในพื้นที่  | ต.เขาปู่,ต.เขาย่า ต.ตะพาน อ.ศรีบรรพต<br>ต.ชะมวง ต.แหลมโดนต ต.มะกอกเหนือ อ.ควนขนุน                               | ส่งเครื่องสูบน้ำช่วยเหลือ ประชาชนในพื้นที่ ชุมชน บ้านประดู่เรียง ต.มะกอกเหนือ อ.ควนขนุน (กรณีได้รับการร้องขอ)          |
| คลองนาท่อม           | X 170 (คลองลำ)   | +27.200                               | 1.ศูนย์อุทกภาคได้แจ้ง ศูนย์ประมวลผลฯ และ ปก.พัทลุง<br>2.ศูนย์ประมวลผลและส่งหนังสือแจ้งเตือนภัยไปที่ ปก.พัทลุง ทางแฟกซ์และอีเมล<br>3.ฝส.ค.ป.1 ประสานแจ้ง นายอำเภอและ นายก อบต.เทศมนตรี ในพื้นที่  | ต.เขาเจ็ยก ต.โคกชะงาย ต.ปรางหมู่ ต.ชัยบุรี ต.พญาขัน อ.เมืองพัทลุง<br>ต.ตำนาน ต.ท่าแค ต.ควนมะพร้าว อ.เมืองพัทลุง | ส่งเครื่องสูบน้ำช่วยเหลือ ประชาชนในพื้นที่ชุมชน เขตเทศบาลเมืองพัทลุง เทศบาลตำบลโคกชะงาย เทศบาลตำบลเขาเจ็ยก             |
|                      | ฝายนาท่อม        | +21.800                               |  | ต.คูหาสวรรค์ (เขตเทศบาล) อ.เมืองพัทลุง  | เทศบาลตำบลปรางหมู่ (กรณีได้รับการร้องขอ)   |
|                      | X 265 (คลองขุ่ย) | +8.600                                |  |   |  |
| คลองสะพานหยี         | ฝายคลองหลักสาม   | +30.100                               | 1.ศูนย์ประมวลผลและส่งหนังสือแจ้งเตือนภัยไปที่ ปก.พัทลุง ทางแฟกซ์และอีเมล<br>2.ฝส.ค.ป.3 ประสานแจ้ง นายอำเภอและ นายก อบต.เทศมนตรี ในพื้นที่  | ต.คลองเฉลิม อ.งหรา ต.โคกม่วง อ.เขาชัยสน ต.นาโหนด อ.เมืองพัทลุง  | ส่งเครื่องสูบน้ำช่วยเหลือ ประชาชนในพื้นที่ชุมชน ตำบลชะรัด อ.งหรา และพื้นที่ตำบลนาโพธิ์ อ.ควนขนุน (กรณีได้รับการร้องขอ) |
|                      |                  | +34.000                               |  | ต.ชะรัด ต.สมหวัง อ.งหรา ต.ท่าแค ต.นาโหนด อ.เมืองพัทลุง  |  |
|                      | ฝายควนภูมิ       | +14.000                               | ต.นาโพธิ์ ต.ควนขนุน อ.เขาชัยสน   |   |  |
| คลองท่าเขียด-บางแก้ว | ฝายท่าเขียด      | +23.500                               | 1.ศูนย์ประมวลผลและส่งหนังสือแจ้งเตือนภัยไปที่ ปก.พัทลุง ทางแฟกซ์และอีเมล<br>2.ผอ.ค.บ.ท่าเขียด ประสานแจ้ง นายอำเภอและ นายก อบต.เทศมนตรี ในพื้นที่   | ต.เขาชัยสน ต.จองถนน อ.เขาชัยสน<br>ต.แม่ขี อ.ตะโหมด<br>ต.โคกลัก ต.ท่ามะเดื่อ ต.นาปะขอ อ.บางแก้ว                  | ส่งเครื่องสูบน้ำช่วยเหลือ ประชาชนในพื้นที่ชุมชน (กรณีได้รับการร้องขอ) โดยโครงการส่งน้ำท่าเขียด                         |

| ลุ่มน้ำย่อย | จุดตรวจวัด  | เกณฑ์ฝักระวัง<br>(ระดับน้ำ : ม.<br>(รทก.) | การปฏิบัติการ   | พื้นที่แจ้งเตือนภัย  | แผนการให้ความช่วยเหลือ   |
|-------------|-------------|---|---|--|--|
| คลองป่าบอน  | ฝายป่าบอน   | +24.000                                   | 1.ศูนย์ประมวลฯส่งหนังสือแจ้งเตือนภัยไปที่ ปก.พัทลุง ทางแฟกซ์และอีเมล<br>2.ฝส.คป.4 ประสานแจ้ง นายอำเภอและ นายก อบต.เทชมณตรี ในพื้นที่  | ต.ป่าบอน ต.วังใหม่ อ.ป่าบอน<br>ต.ฝาละมี ต.หารเทา อ.ปากพะยูน            | ส่งเครื่องสูบน้ำช่วยเหลือประชาชนในพื้นที่ชุมชนเทศบาลตำบลป่าบอน ตำบลวังใหม่ (กรณีได้รับการร้องขอ) |
|             | อ่างฯป่าบอน | +112.000                                  | 1.กรณีระดับน้ำสูงกว่าระดับฝักระวังและมีแนวโน้มมากขึ้นให้พิจารณาขุดเปิด Emergency Spillway ขนาดความกว้าง 80.00 เมตรโดยขุดให้ถึงระดับ +110.000 ม.(ร.ทก.) <b>โดยจะขอให้ผู้เชี่ยวชาญดำเนินการออกแบบในรายละเอียดของระดับ/ขนาด และปริมาณน้ำที่ต้องการระบายออก ต่อไป</b><br>2.ศูนย์ประมวลฯส่งหนังสือแจ้งเตือนภัยไปที่ ปก.พัทลุง ทางแฟกซ์และอีเมล<br>3.ฝส.คป.4 ประสานแจ้ง นายอำเภอและ นายก อบต.เทชมณตรี ในพื้นที่ | ต.ป่าบอน ต.ทุ่งนารี ต.วังใหม่<br>อ.ป่าบอน ต.ฝาละมี ต.หารเทา อ.ปากพะยูน | ส่งเครื่องสูบน้ำช่วยเหลือประชาชนในพื้นที่ชุมชน (กรณีได้รับการร้องขอ)                             |

#### ๔.๖ การคาดการณ์ระยะเวลาน้ำท่วม

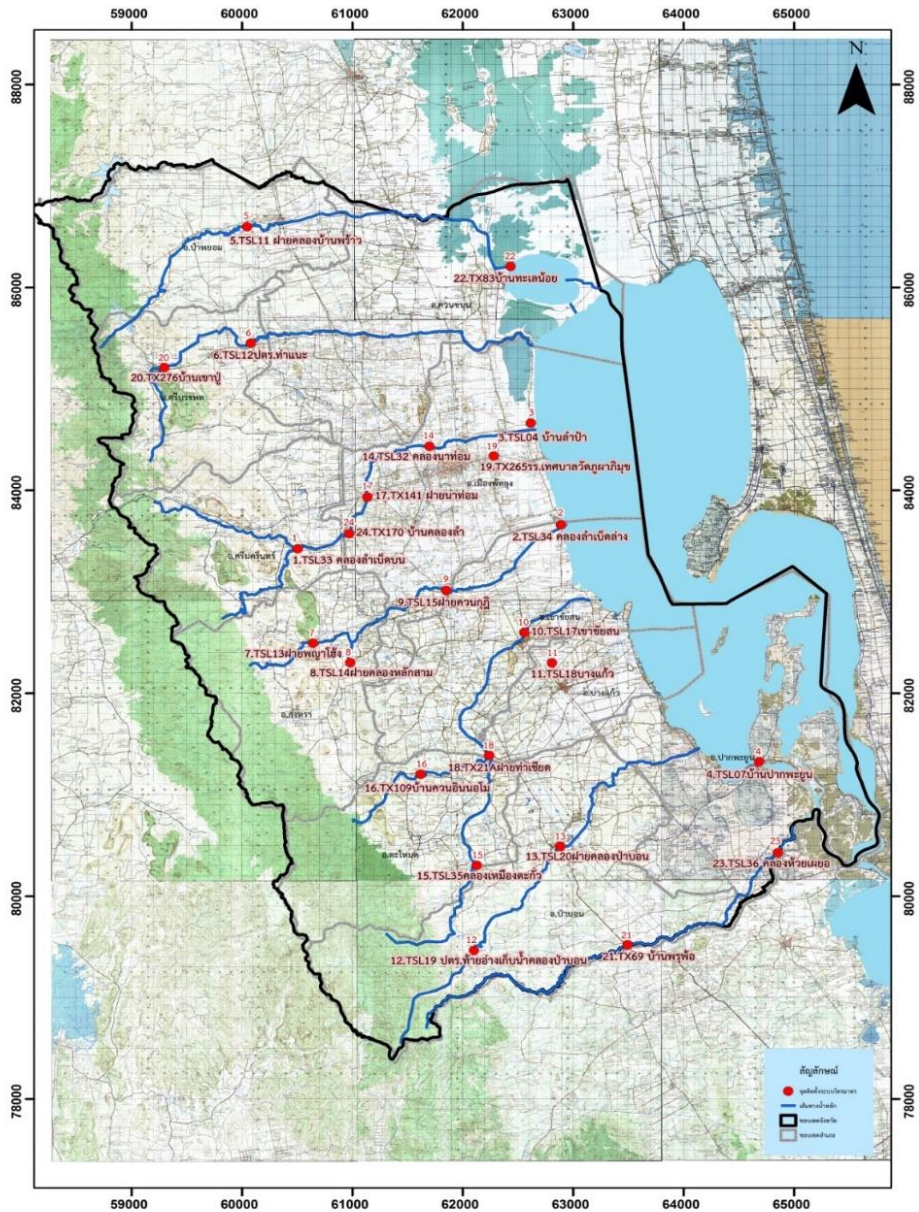
ในพื้นที่บริเวณตอนบนใกล้เทือกเขาบรรทัด และตอนกลางของจังหวัด อำเภอป่าพะยอม กงหรา ตะโหมด ศรีบรรพต ศรีนครินทร์ และอำเภอป่าบอน ส่วนใหญ่จะเกิดสถานการณ์น้ำป่าไหลหลากและดินโคลนถล่ม ซึ่งสภาพน้ำท่วมจะไม่นานมากนัก หากไม่มีฝนตกลงมาเพิ่มเติมระดับน้ำที่ล้นตลิ่งจะลดลงเข้าสู่ภาวะปกติภายใน ๑-๒ วัน

ส่วนพื้นที่ต่อเนื่องกับทะเลสาบสงขลา ในเขตอำเภอควนขนุน, เมืองพัทลุง, เขาชัยสน, บางแก้วและอำเภอปากพะยูน ซึ่งเป็นที่ราบลุ่ม จะเกิดสถานการณ์น้ำท่วมซึ่งได้นานกว่า ขึ้นกับปริมาณฝนที่ตกลงมาเพิ่มและระดับน้ำในทะเลสาบหากมีน้ำทะเลหนุนสูง อาจทำให้เกิดน้ำท่วมซึ่งนานถึง ๓๐ วัน

#### ๔.๗ ระบบโทรมาตรเพื่อพยากรณ์น้ำและเตือนภัย

กรมชลประทานได้ว่าจ้างบริษัทที่ปรึกษา ดำเนินการศึกษาระบบฝักระวังและเตือนภัยในลุ่มน้ำทะเลสาบสงขลา ซึ่งจะครอบคลุมทั้งลุ่มน้ำพื้นที่จังหวัดพัทลุงและสงขลา ตามเว็บไซต์ <http://๑๒๒.๑๕๔.๑๘.๑๔๗/rid/Map.php>

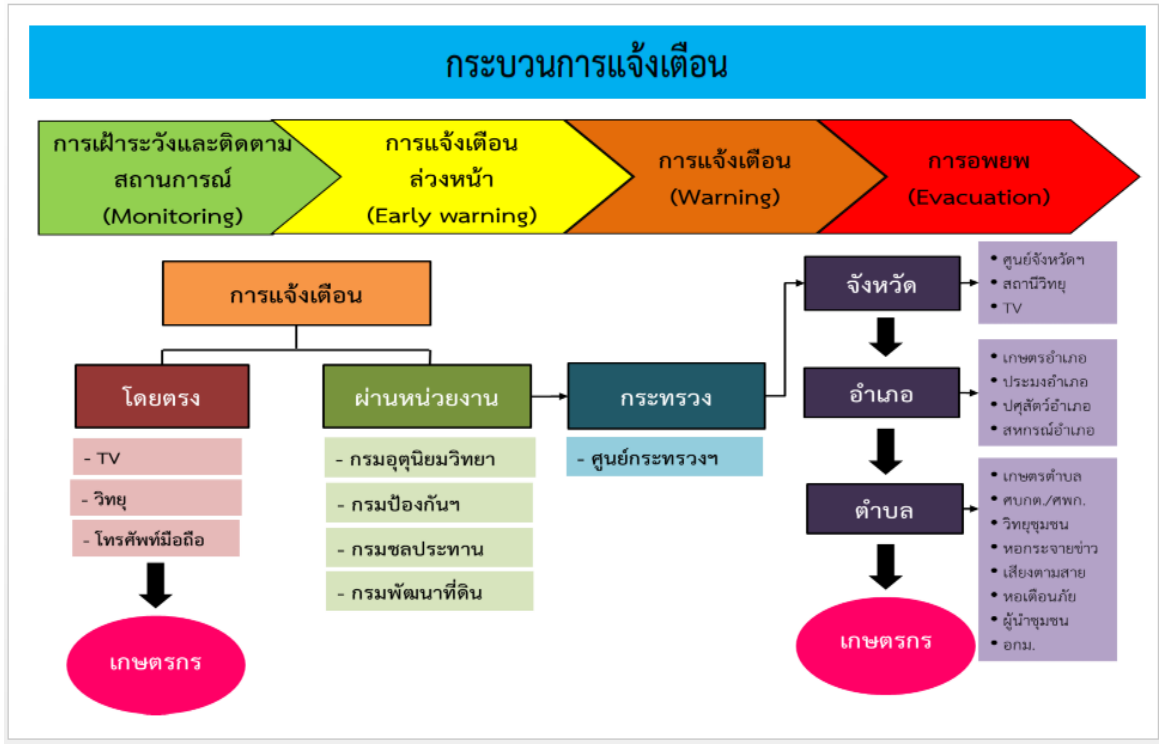
รูปที่ ๒๐ แผนที่แสดงจุดที่ตั้งระบบโทรมาตร



- |   |                            |
|---|----------------------------|
| 1. TSL33 คลองลำเบ็ดเบน                  | 14. TSL32 คลองนาท่อม       |
| 2. TSL34 คลองลำเบ็ดล่าง                 | 15. TSL35 คลองเหมืองตะกั่ว |
| 3. TSL04 บ้านลำป่า                      | 16. TX109 บ้านควนอินทนิม   |
| 4. TSL07 บ้านปากพะยูน                   | 17. TX141 ฝ่ายนาท่อม       |
| 5. TSL11 ฝ่ายคลองบ้านพร้าว              | 18. TX21 ฝ่ายท่าเขียด      |
| 6. TSL12 ปตร.ท่ามะ                      | 19. TX265 รร.วัดกุฎาภิมุข  |
| 7. TSL13 ฝ่ายพญาไฉ่                     | 20. TX276 บ้านเขาปู่       |
| 8. TSL14 ฝ่ายคลองหลักสาม                | 21. TX69 บ้านพรุพ้อ        |
| 9. TSL15 ฝ่ายควนกุฎี                    | 22. TX83 บ้านทะเลน้อย      |
| 10. TSL17 เขาชัยสน                      | 23. TSL36 คลองห้วยเมฆ      |
| 11. TSL18 บางแก้ว                       | 24. TX170 บ้านคลองลำ       |
| 12. TSL19 ปตร.ท้ายอ่างเก็บน้ำคลองบ้านอน |                            |
| 13. TSL20 ฝ่ายคลองบ้านอน                |                            |

### ๔.๘ กระบวนการแจ้งเตือน

รูปที่ ๒๑ กระบวนการแจ้งเตือน



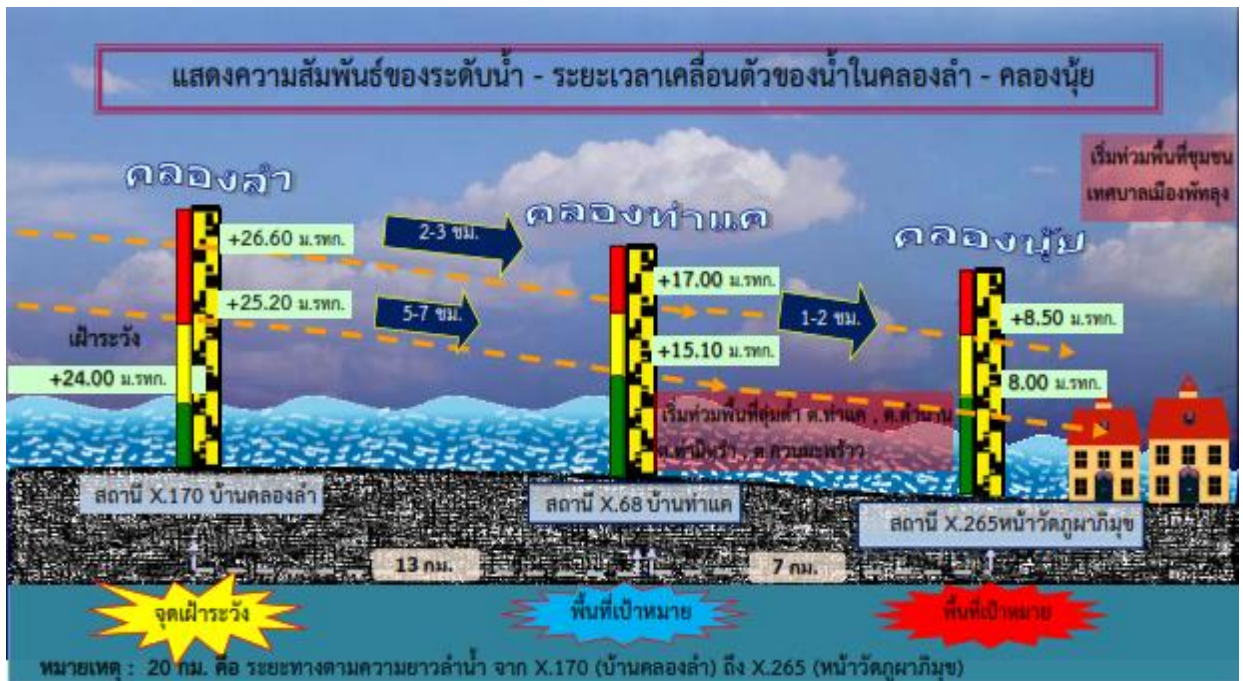
รูปที่ ๒๒ ผังกระบวนการเฝ้าระวังเหตุอุทกภัย

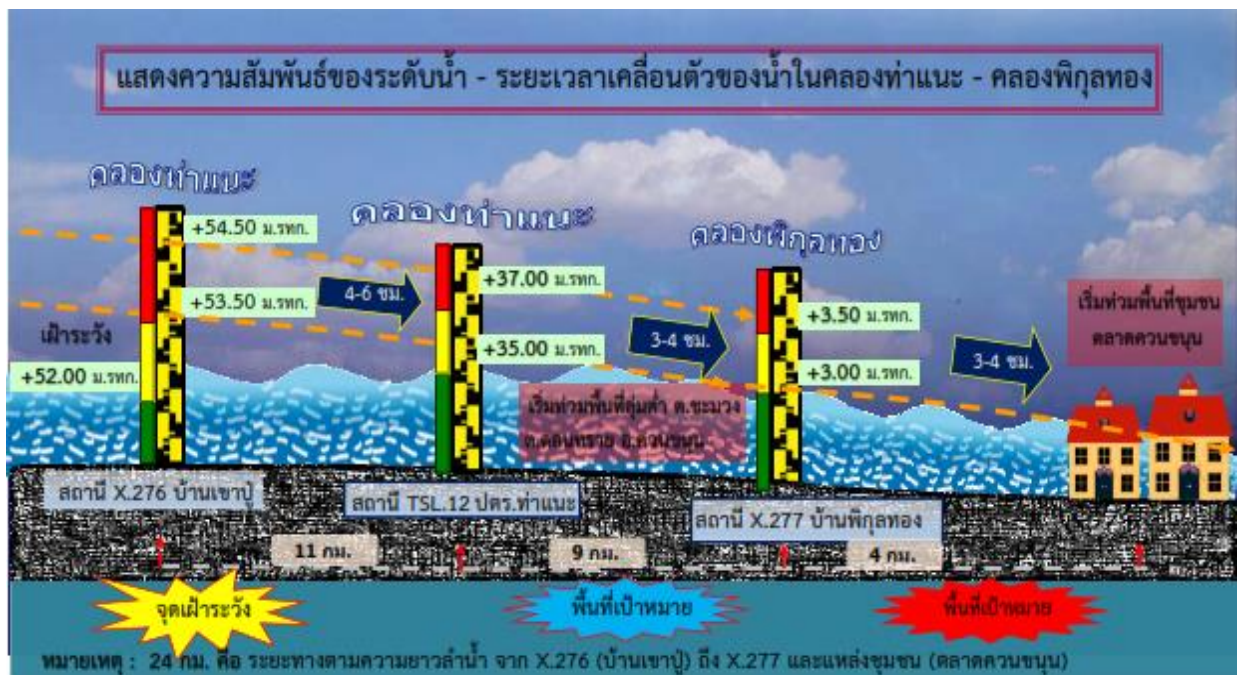


รูปที่ ๒๓ ระบบการแจ้งเตือนภัยโดยใช้ระดับน้ำหน้าอาคารชลประทาน



รูปที่ ๒๔-๒๖ ระบบการแจ้งเตือน โดยใช้ระดับน้ำและเวลาเคลื่อนตัวของน้ำในคลองลำ - คลองนุ้ย





## บทที่ ๕

### แผนเตรียมความพร้อม แผนเผชิญเหตุ และแผนฟื้นฟูทุกภัยด้านการเกษตร

การเตรียมการเพื่อบริหารจัดการสถานการณ์น้ำในช่วงฤดูฝน และป้องกันผลกระทบกับกิจกรรมด้านการเกษตรในพื้นที่เสี่ยงภัย รวมทั้งเพื่อเป็นการบรรเทาและเผชิญเหตุทุกภัยด้านการเกษตร ศูนย์ติดตามและแก้ไขปัญหากลุ่มภัยพิบัติด้านการเกษตรจังหวัดพัทลุง ได้จัดประชุมซักซ้อมการดำเนินงานตามภารกิจของหน่วยงานและแผนงาน/โครงการที่จะดำเนินการเพื่อป้องกันและบรรเทาสาธารณภัยด้านการเกษตรในช่วงฤดูฝน ปี ๒๕๖๙ ตามกรอบแนวคิดการบริหารจัดการความเสี่ยง ๔ ด้าน ซึ่งดำเนินการภายใต้มาตรการการดำเนินงานของหน่วยงานในแต่ละช่วงภัย ดังนี้

#### ๕.๑ การป้องกันและการเตรียมพร้อมเพื่อลดความเสี่ยง : ก่อนเกิดภัย

- ติดตามเฝ้าระวังสภาพอากาศ และเตรียมพร้อมการแจ้งเตือนภัย
- สร้างการรับรู้โดยการประชาสัมพันธ์ แจ้งเตือนภัย และให้คำแนะนำทางวิชาการ พร้อมสนับสนุนส่งเสริมให้เกษตรกร ศพค. และเครือข่ายอาสาต่างๆ ติดตามข้อมูลข่าวสาร สภาพอากาศ และสถานการณ์ภัยธรรมชาติอย่างใกล้ชิด
- ให้คำแนะนำทางวิชาการในการผลิตทางการเกษตรทั้งด้านพืช/ประมง/ปศุสัตว์
- จัดทำข้อมูลพื้นที่เสี่ยงภัย น้ำท่วมขัง ดินโคลนถล่ม และฝนทิ้งช่วง
- ปรับปรุงข้อมูลทะเบียนเกษตรกรทั้งด้านพืช/ประมง/ปศุสัตว์/ชาวสวนยาพารา และสมาชิกกลุ่มเกษตรกร/สหกรณ์ ให้เป็นปัจจุบัน เพื่อเป็นฐานข้อมูลในการให้ความช่วยเหลือ
- ปรับปรุงข้อมูลบัญชีเครื่องมือ เครื่องจักร วัสดุอุปกรณ์ และเจ้าหน้าที่ ให้พร้อมปฏิบัติงาน

#### ๕.๑.๑ ด้านระบบชลประทานและการบริหารจัดการน้ำ

- ตรวจสอบและซ่อมบำรุงอาคารบังคับน้ำต่างๆ ให้อยู่ในสภาพดีสามารถใช้งานได้ตามปกติ
- การปรับปรุงพัฒนาแหล่งน้ำและการบำรุงรักษา เพื่อป้องกันและบรรเทาปัญหาอุทกภัยและน้ำล้นตลิ่ง
- การพัฒนาแหล่งน้ำชุมชน ชุดบ่อน้ำในไร่นานอกเขตชลประทาน การจัดทำธนาคารน้ำใต้ดิน พัฒนาและก่อสร้างฝายชะลอน้ำ/ฝายมีชีวิต
- เตรียมการบริหารจัดการน้ำเพื่อรองรับสถานการณ์อุทกภัย ทั้งการขุดลอกคูคลอง กำจัดสิ่งกีดขวางทางน้ำ การเตรียมการพร่องน้ำของอ่างเก็บน้ำเพื่อรองรับปริมาณน้ำฝน มีการวางแผนการจัดสรรน้ำ และประเมินวิเคราะห์ความเสี่ยงที่อาจจะเกิดขึ้น

#### ๕.๑.๒ ด้านพืช

- การจัดทำแผนป้องกันการเกิดภัยธรรมชาติด้านพืช ดังนี้
  - ๑) ติดตามและเฝ้าระวังสภาวะทางอุตุนิยมวิทยา เช่น สภาพภูมิอากาศ สภาพน้ำท่า สภาพน้ำในอ่างประเมินสถานการณ์ รวมทั้งประชาสัมพันธ์ข้อมูลข่าวสารและแจ้งเตือนภัยให้เกษตรกรทราบ
  - ๒) เตรียมการป้องกันด้านศัตรูพืช โดยให้คำแนะนำในการป้องกันและกำจัด เช่น พันธุ์ต้านทานและอัตราการใช้ที่เหมาะสม อัตราการใช้ปุ๋ย การใช้สารป้องกันและกำจัด การสำรวจแปลงอย่างสม่ำเสมอ
- การวิเคราะห์พื้นที่เสี่ยงด้านพืชที่เสี่ยงต่อการเกิดอุทกภัย โดยอำเภอที่มีความเสี่ยงต่อการเกิดอุทกภัยสูง ได้แก่ อำเภอ เมืองพัทลุง เขาชัยสน ควนขนุน ปากพะยูน บางแก้ว ส่วนอำเภอที่มีความเสี่ยงต่อการเกิดอุทกภัยปานกลาง ได้แก่ อำเภอกงหรา ตะโหมด ศรีบรรพต ป่าบอน ป่าพะยอม และศรีนครินทร์
- สร้างการรับรู้และความเข้าใจถึงความเสี่ยงและลดผลกระทบที่อาจเกิดขึ้นจากภัยธรรมชาติ และคำแนะนำการเริ่มการเพาะปลูกข้าวในช่วงฤดูฝน เพื่อวางแผนทำการผลิตให้สอดคล้องกับปริมาณฝนในพื้นที่

๑) ประกาศ แจ้งเตือน ประชาสัมพันธ์ ให้เกษตรกรศึกษาข้อมูลและรับฟังคำเตือนก่อนตัดสินใจปลูก เช่น การปลูกข้าวนาปรัง ซึ่งบางพื้นที่เสี่ยงต่อการขาดน้ำ

๒) ให้เกษตรกรศึกษาข้อมูล ภูมิอากาศ สถานการณ์น้ำ ก่อนลงทุนเพาะปลูก

๓) วางแผนการเพาะปลูกและศึกษาข้อมูลการเพาะปลูกเพื่อลดการลงทุนและเพิ่มผลผลิต เช่น การใช้อัตราเมล็ดพันธุ์ที่เหมาะสม การใช้ปุ๋ยที่เหมาะสม การปรับเปลี่ยนพันธุ์ข้าวที่เพาะปลูกเป็นพันธุ์ข้าวที่ต้านทานต่อโรคแมลงและน้ำท่วมขัง

๔) ในพื้นที่น้ำท่วมขังซ้ำซากให้เกษตรกรทำนาหลังน้ำลด ซึ่งปลูกในช่วงเดือนมกราคม-พฤษภาคมของทุกปี

- ให้คำแนะนำในการดูแลรักษาพืชที่ปลูกแล้ว ซึ่งจะกระทบกับอุทกภัย มิให้เกิดความเสียหาย ดังนี้

๑) ทำคันดินรอบสวน ให้มีความสูงและความแข็งแรง สามารถป้องกันและต้านทานน้ำจากภายนอกที่อาจท่วมล้นเข้าสวนได้อย่างมีประสิทธิภาพ

๒) เตรียมเครื่องสูบน้ำ เพื่อสูบน้ำออกจากสวนไม่ผลัดไถตลอดเวลา

๓) ทำทางระบายน้ำ เพื่อเตรียมระบายน้ำออกจากสวนไม่ผลัดไถหลายๆ ทาง เพื่อป้องกันการท่วมขัง

๔) ตัดแต่งกิ่งค้ำยันต้นไม้ผล ป้องกันการโค่นล้ม กรณีที่ต้นไม้ผลอยู่ใกล้ทางน้ำไหลซึ่งดินอาจถูกกัดเซาะ

- การเฝ้าระวัง/ป้องกันการระบาดของศัตรูพืช

- การสำรวจเมล็ดพันธุ์พืช เพื่อแจกจ่ายให้เกษตรกรที่ประสบภัย

### ๕.๑.๓ ด้านประมง

- เฝ้าระวังการเลี้ยงจระเข้ โดยแจ้งเตือนผู้ประกอบการฟาร์มจระเข้ ตรวจสอบสถานที่เลี้ยงของฟาร์มให้มีความแข็งแรง ตรวจสอบจำนวนจระเข้ พร้อมจัดทำบัญชีฟาร์มให้เป็นปัจจุบัน และวางมาตรการป้องกันมิให้จระเข้หลุดออกจากฟาร์มออกสู่แหล่งน้ำ

- ประชาสัมพันธ์แจ้งเตือนเกษตรกรผู้เพาะเลี้ยงสัตว์น้ำ ให้ทราบถึงช่วงระยะเวลาหรือภาวะภัยที่จะมาถึง

- เฝ้าระวังป้องกันการระบาดของโรคระบาดสัตว์น้ำในช่วงฤดูฝน หาวิธีป้องกันแก้ไขหลีกเลี่ยงความเสียหายที่จะเกิดขึ้นให้มากที่สุด

- ให้คำแนะนำทางวิชาการให้เกษตรกรมีความรู้เพื่อเตรียมการป้องกันและแก้ไขไว้ล่วงหน้าเมื่อเกิดอุทกภัย ดังนี้

๑) วางแผนเลี้ยงสัตว์น้ำให้เหมาะสมกับสภาพพื้นที่และฤดูกาล เพื่อให้สามารถจับสัตว์น้ำได้ก่อนฤดูน้ำหลาก

๒) ทอยยจับสัตว์น้ำที่ได้ขนาดขึ้นมาบริโภคหรือจำหน่าย เป็นการลดปริมาณสัตว์น้ำภายในบ่อ เพื่อลดความสูญเสีย

๓) ปรับปรุงคันบ่อและเสริมคันบ่อให้สูงพอกับปริมาณน้ำที่เคยท่วมในช่วงที่ผ่านมา

๔) จัดทำร่องระบายน้ำ และขุดลอกตะกอนดินที่จะทำให้อ่างระบายน้ำตันเขินออกไป เพื่อให้ให้น้ำไหลเข้าออกได้สะดวก

๕) ควบคุมการใช้น้ำและรักษาปริมาณน้ำในที่เลี้ยงสัตว์น้ำให้มีปริมาณพอเหมาะหรือมีปริมาณ ๒ ใน ๓ ส่วนของน้ำที่มีอยู่ในบ่อเลี้ยงสัตว์น้ำ

๖) จัดเตรียมปูนขาวไว้สำหรับพื้นที่ดินกรด ดินเปรี้ยว เพื่อปรับสภาพน้ำในบ่อหลังน้ำท่วม ประมาณ ๕๐-๖๐ กิโลกรัมต่อไร่

๗) จัดเตรียมอุปกรณ์ที่จำเป็น เช่น อวน เครื่องสูบน้ำ เครื่องเพิ่มออกซิเจน ยาปฏิชีวนะ สารเคมีไว้ให้พร้อม

๘) หมั่นตรวจสอบสุขภาพสัตว์น้ำอย่างสม่ำเสมอ หากพบสิ่งผิดปกติให้รีบหาสาเหตุ พร้อมแก้ไขทันที

๙) กรณีการเลี้ยงสัตว์น้ำในกระชัง ควรหมั่นตรวจสอบความคงทนแข็งแรงของกระชังอยู่เสมอ และควรจัดวางกระชังให้มีระยะห่างกันพอสมควร เพื่อให้มีการหมุนเวียนถ่ายเทได้สะดวก

- ให้เฝ้าระวังโรคสัตว์น้ำที่พบบ่อยในช่วงฤดูฝน ซึ่งเป็นผลกระทบจากฝนตกต่อเนื่องทำให้คุณภาพน้ำเปลี่ยนแปลงกะทันหัน ส่งผลให้สัตว์น้ำที่เลี้ยงไว้ในบ่อดินและกระชังปรับตัวไม่ทัน เกิดความเครียด อ่อนแอ เกิดโรคได้ง่าย หรือตายอย่างฉับพลันได้

#### ๕.๑.๔ ด้านปศุสัตว์

- จัดทำแผนและเตรียมความพร้อมในการดำเนินการตามแผน

มีการจัดทำแผนป้องกันและบรรเทาความเดือดร้อนจากการเกิดอุทกภัยและภัยแล้ง โดยวิเคราะห์พื้นที่และหาแนวทางแก้ไขปัญหาลักษณะเฉพาะหน้ารวมถึงระยะยาวและกำหนดบทบาทหน้าที่ของเจ้าหน้าที่ในด้านที่เกี่ยวข้อง รวมถึงมีการซ้อมแผนปฏิบัติการตามแผนเพื่อให้เกิดทักษะ และความชำนาญหากเกิดอุทกภัยและภัยแล้งในพื้นที่ของจังหวัดพัทลุง

- การจัดเตรียมบุคลากร

บุคลากรในสำนักงานปศุสัตว์จังหวัดพัทลุง รวมทั้งสิ้น ๗๒ คน

๑. จัดตั้งหน่วยเฉพาะกิจเพื่อช่วยเหลือผู้ประสบภัย ประกอบด้วย

หน่วยประชาสัมพันธ์ (กลุ่มยุทธศาสตร์และสารสนเทศการปศุสัตว์) มีภารกิจในการประชาสัมพันธ์แจ้งสถานการณ์ แนะนำให้เกษตรกรผู้เลี้ยงสัตว์เตรียมการป้องกันภัย โดยแจ้งแผน ฯ ระบุพื้นที่ปลอดภัยเพื่อการอพยพสัตว์ การสำรองเสบียงสัตว์และการขนย้าย/เคลื่อนย้ายสัตว์ ในเส้นทางที่กำหนดรวมทั้งให้ความรู้กับเกษตรกรในการสำรองเสบียงสัตว์ เช่น การจัดหาหญ้าแห้ง หญ้าหมัก ฟางปรุขี้เถ้า

หน่วยอพยพสัตว์ (สำนักงานปศุสัตว์อำเภอทุกอำเภอ) มีภารกิจในการช่วยอพยพสัตว์ที่ปลอดภัย โดยต้องเตรียมพาหนะหรือประสานขอรับการสนับสนุนยานพาหนะจากหน่วยงานอื่น ๆ

หน่วยให้คำแนะนำการดูแลสุขภาพสัตว์และรักษาสัตว์ป่วย (กลุ่มพัฒนาสุขภาพสัตว์ และสำนักงานปศุสัตว์อำเภอที่เกี่ยวข้อง) มีภารกิจในการให้คำแนะนำการดูแลสุขภาพสัตว์ตลอดจนการดูแลรักษาสัตว์ป่วย หรือสัตว์ซึ่งได้รับผลกระทบจากภัยนั้น ๆ

๒. การเตรียมความพร้อมให้กับบุคลากร

จัดประชุมบุคลากรทุกกลุ่มงานตามภารกิจ เพื่อชี้แจงและมอบหมายหน้าที่ที่ต้องปฏิบัติเมื่อเกิดภัยพิบัติ จัดแบบจำลองการเกิดภัยพิบัติเพื่อทดสอบความพร้อมของเจ้าหน้าที่

- การเตรียมวัสดุ อุปกรณ์และยานพาหนะ

๑. การเตรียมวัสดุ อุปกรณ์ (กลุ่มยุทธศาสตร์และสารสนเทศการปศุสัตว์ ร่วมกับกลุ่มพัฒนาสุขภาพสัตว์) จัดเตรียมวัสดุ อุปกรณ์ ที่เกี่ยวข้องกับการดูแลสุขภาพและรักษาสัตว์ป่วย ซึ่งต้องมีบัญชีแจ้งรายละเอียดชนิด จำนวนและสถานที่เก็บ ต้องพร้อมใช้งานได้ทันที ประกอบด้วย

- หลอดและเข็มฉีดยา สำหรับใช้ฉีควัคซีนป้องกันโรคและรักษาสัตว์ป่วย
- ยาปฏิชีวนะ ยารักษาแผลและวัสดุที่ใช้รักษาแผลสด
- วัคซีนสำหรับป้องกันโรคสัตว์
- วัสดุสำหรับเก็บตัวอย่าง เช่น ชุดเจาะเลือดและเก็บเซรัม
- น้ำยาฆ่าเชื้อโรค
- รองเท้าบูท
- แบบรายงานต่างๆ ที่เกี่ยวข้องกับการดำเนินการ

๒. การเตรียมยานพาหนะ (กลุ่มยุทธศาสตร์และสารสนเทศการปศุสัตว์ และกลุ่มส่งเสริมและพัฒนาการปศุสัตว์ ประสานฝ่ายบริหารทั่วไป) การจัดเตรียมยานพาหนะสำหรับใช้ในการช่วยเหลือผู้ประสบภัยในการขนส่งเสบียงอาหารสัตว์และน้ำสำหรับสัตว์ ระบุผู้รับผิดชอบให้ชัดเจน มีการวางแผนการใช้อยานพาหนะ มีบัญชีจำนวนรถหรือยานพาหนะกำหนดผู้รับผิดชอบ พนักงานประจำรถ หมายเลขทะเบียนรถ และสังกัดหน่วยงาน รถทุกคัน

พร้อมใช้งานทันทีและแจ้งแผนการใช้งานให้ผู้เกี่ยวข้องทราบด้วย ซึ่งสำนักงานปศุสัตว์จังหวัดพัทลุง มียานพาหนะ จำนวน ๑๖ คัน

- การจัดเตรียมสถานที่สำหรับการอพยพสัตว์สู่ที่ปลอดภัยในพื้นที่

สำนักงานปศุสัตว์จังหวัดพัทลุง ได้กำหนดจุดอพยพสัตว์แต่ละอำเภอและหมู่บ้านไว้แล้วโดยมีปศุสัตว์อำเภอทุกอำเภอเป็นผู้ดำเนินการ ประสานงานกับที่ว่าการอำเภอ กำหนดผู้ใหญ่บ้านในพื้นที่ องค์การบริหารส่วนจังหวัด เทศบาล และองค์การบริหารส่วนตำบล เพื่อกำหนดจุดสำหรับเตรียมการอพยพสัตว์และสถานที่กักเก็บเสียบึงสัตว์ เมื่อมีเหตุภัยพิบัติเกิดขึ้น

- การจัดเตรียมเสียบึงอาหารสัตว์

กำหนดผู้ประสานงานและหมายเลขโทรศัพท์ที่ติดต่อได้สะดวก กับศูนย์วิจัยและพัฒนาอาหารสัตว์พัทลุง ซึ่งเป็นหน่วยสำรองผู้เลี้ยงสัตว์ในส่วนของสำนักงานปศุสัตว์จังหวัดพัทลุง เพื่อนำไปสนับสนุนแก่จุดอพยพสัตว์รวมทั้งเกษตรกรในพื้นที่เสี่ยงภัยและรายงานการเก็บสะสมเสียบึงอาหารสัตว์ให้จังหวัดในพื้นที่ทราบ รวมทั้งกรมปศุสัตว์/สำนักงานปศุสัตว์เขต ๘

- การจัดเตรียมเวชภัณฑ์

กลุ่มพัฒนาสุขภาพสัตว์ จัดสรรเวชภัณฑ์ สำหรับช่วยเหลือผู้ประสบภัยพิบัติ จัดทำบัญชีเวชภัณฑ์คงเหลือเพื่อเตรียมความพร้อมในการดูแลสุขภาพสัตว์และการรักษาสัตว์ กรณีไม่เพียงพอให้ขอรับการสนับสนุนด้านเวชภัณฑ์ดังกล่าวไปยังสำนักงานปศุสัตว์เขต ๘ เป็นการเร่งด่วนต่อไป ดังนี้

- วัคซีนป้องกันโรคปากเท้าเปื่อย /โรคนิวคาสเซิล /โรคคหิวหวัดเป็ด-ไก่ /โรคหลอดลมอักเสบ /โรคฝีดาษ
- ยาปฏิชีวนะ / ยาบำรุง / ยาฆ่าเชื้อ / ยาถ่ายพยาธิ
- แร่ธาตุก้อน
- การเฝ้าระวังก่อนเกิดภัย

๑. กลุ่มยุทธศาสตร์ฯ จัดทำฐานข้อมูลประชากรสัตว์ แปลงหญ้าเป็นรายครัวเรือนและแหล่งเลี้ยงสัตว์สาธารณะ โดยข้อมูลจะต้องเป็นปัจจุบันและแจ้งข้อมูลให้องค์กรปกครองส่วนท้องถิ่นทราบรวมทั้งศูนย์บริการและถ่ายทอดเทคโนโลยีการเกษตรประจำตำบล ฯลฯ เพื่อสะดวกในการวางแผนช่วยเหลือเมื่อเกิดภัยและการสำรวจพื้นที่หลังจากภัยสงบ

๒. การสำรวจพื้นที่เสี่ยงภัย โดยประสานกับหน่วยงานป้องกันและบรรเทาสาธารณภัยจังหวัดพัทลุง สถานีพัฒนาที่ดินพัทลุง โครงการชลประทานพัทลุง สำนักงานชลประทานที่ ๑๖ หรือหน่วยงานอื่น ๆ ที่เกี่ยวข้อง เพื่อประโยชน์ในการแจ้งเตือนภัย

### ๕.๑.๕ การเตรียมพร้อมข้อมูลเพื่อการช่วยเหลือ

#### ตารางที่ ๑๙ ข้อมูลแหล่งน้ำขนาดเล็ก

| ที่ | อำเภอ       | สระน้ำในไร่นา     |                   |                   | ธนาคารน้ำใต้ดิน<br>ปี ๒๕๖๔<br>(แห่ง) | ฝายชะลอน้ำ (รทส.)<br>ปี ๒๕๕๖-๒๕๖๓<br>(แห่ง) | ฝายมีชีวิต (ทสจ.)<br>ปี ๒๕๕๖-๒๕๖๓<br>(แห่ง) |
|-----|-------------|-------------------|-------------------|-------------------|--------------------------------------|---|---|
|     |             | ปี ๒๕๖๓<br>(แห่ง) | ปี ๒๕๖๔<br>(แห่ง) | ปี ๒๕๖๕<br>(แห่ง) |                                      |   |   |
| ๑   | เมือง       | ๓                 | ๓                 | ๔                 |                                      | ๒   |   |
| ๒   | เขาชัยสน    | ๓                 | ๔                 | ๒                 |                                      | ๓   |   |
| ๓   | ควนขนุน     | ๑๘                | ๕                 | ๒                 |                                      | ๔   |   |
| ๔   | ปากพะยูน    | ๒๓                | ๗                 | ๑๗                |                                      | ๑   |   |
| ๕   | กงหรา       | ๗                 |                   |                   | ๒๔๐                                  | ๙   | ๑๖  |
| ๖   | ตะโหมด      | ๔                 | ๒                 | ๕                 | ๗๐                                   | ๓   | ๑๔  |
| ๗   | ศรีบรรพต    | ๕                 | ๑                 | ๓                 | ๑๕๐                                  | ๑   | ๒๓  |
| ๘   | ป่าบอน      | ๑๗                | ๑๔                | ๔                 | ๑๘๐                                  | ๖   | ๑๑  |
| ๙   | บางแก้ว     | ๑                 | ๑                 |                   |                                      | ๑   |   |
| ๑๐  | ป่าพะยอม    | ๕                 | ๗                 | ๓                 | ๑๐๕                                  | ๔   | ๘   |
| ๑๑  | ศรีนครินทร์ | ๑                 | ๑                 |                   | ๒๕๕                                  | ๕   | ๑๓  |
|     | รวม         | ๘๗                | ๔๕                | ๔๐                | ๑,๐๐๐                                | ๓๙  | ๘๕  |

ที่มา : โครงการชลประทานพัทลุง/โครงการส่งน้ำและบำรุงรักษาท่าเขียด

ตารางที่ ๒๐ ข้อมูลทะเบียนเกษตรกรด้านพืช

| จังหวัด/อำเภอ | จำนวนครัวเรือนเกษตรกร |          | รวม<br>ครัวเรือน |
|---------------|-----------------------|----------|------------------|
|               | ทั้งหมด               | เป้าหมาย |                  |
| พัทลุง        | ๗๑,๐๔๐                | ๖๕,๙๐๐   | ๖๐,๓๙๗           |
| เมืองพัทลุง   | ๑๐,๐๗๕                | --       | ๘,๘๖๖            |
| งหรา          | ๕,๓๕๑                 | --       | ๔,๗๒๔            |
| เขาชัยสน      | ๗,๕๔๕                 | --       | ๖,๔๑๐            |
| ตะโหมด        | ๓,๙๖๓                 | --       | ๓,๓๗๔            |
| ควนขนุน       | ๑๑,๙๗๙                | --       | ๙,๘๙๑            |
| ปากพะยูน      | ๖,๘๙๑                 | --       | ๕,๗๗๒            |
| ศรีบรรพต      | ๓,๙๙๘                 | --       | ๓,๓๖๖            |
| ป่าบอน        | ๖,๙๗๙                 | --       | ๕,๕๙๕            |
| บางแก้ว       | ๔,๒๗๗                 | --       | ๓,๘๐๑            |
| ป่าพะยอม      | ๖,๐๓๕                 | --       | ๕,๒๑๕            |
| ศรีนครินทร์   | ๓,๙๔๗                 | --       | ๓,๓๘๓            |

ที่มา : สำนักงานเกษตรจังหวัดพัทลุง ณ เดือนกันยายน ๒๕๖๘

ตารางที่ ๒๑ ข้อมูลทะเบียนเกษตรกรด้านปศุสัตว์

| ลำดับ       | จังหวัด     | รวมเกษตรกรผู้เลี้ยงสัตว์<br>(ราย) | จำนวนสัตว์ |
|-------------|-------------|-----------------------------------|------------|
|             |             |                                   | (ตัว)      |
| ๑           | เมืองพัทลุง | ๙,๐๔๗                             | ๑,๔๖๑,๖๙๗  |
| ๒           | งหรา        | ๕,๓๒๗                             | ๑,๕๖๖,๙๘๑  |
| ๓           | เขาชัยสน    | ๕,๘๒๕                             | ๘๖๙,๒๒๕    |
| ๔           | ตะโหมด      | ๕,๒๖๗                             | ๑,๓๓๘,๑๘๕  |
| ๕           | ควนขนุน     | ๘,๖๔๕                             | ๘๘๙,๒๐๗    |
| ๖           | ปากพะยูน    | ๕,๘๙๗                             | ๖๗๔,๕๔๑    |
| ๗           | ศรีบรรพต    | ๑,๘๔๖                             | ๔๖๑,๑๒๓    |
| ๘           | ป่าบอน      | ๕,๗๓๐                             | ๒,๗๓๖,๔๘๘  |
| ๙           | บางแก้ว     | ๒,๑๓๘                             | ๓๖๗,๓๐๐    |
| ๑๐          | ป่าพะยอม    | ๓,๒๒๗                             | ๓๙๖,๘๕๗    |
| ๑๑          | ศรีนครินทร์ | ๒,๖๕๒                             | ๓๒๐,๓๔๙    |
| รวมทั้งสิ้น |             | ๕๕,๖๐๑                            | ๑๑,๐๘๑,๙๕๓ |

ที่มา : สำนักงานปศุสัตว์จังหวัดพัทลุง ณ เดือนมกราคม ๒๕๖๘

ตารางที่ ๒๒ ข้อมูลทะเบียนเกษตรกรด้านประมง

| ลำดับที่   | อำเภอ            | จำนวนฟาร์ม   | พื้นที่เลี้ยง (ไร่) | ชนิดสัตว์น้ำ    |                  |                  |                  |                  |                |                         |                  |
|------------|------------------|--------------|---------------------|-----------------|------------------|------------------|------------------|------------------|----------------|-------------------------|------------------|
|            |                  |              |                     | ชนิดที่ 1 ปลาตก |                  | ชนิดที่ 2 ปลานิล |                  | ชนิดที่ 3 ปลาดูบ |                | ชนิดที่ 4 สัตว์น้ำอื่นๆ |                  |
|            |                  |              |                     | ราย             | พื้นที่          | ราย              | พื้นที่          | ราย              | พื้นที่        | ราย                     | พื้นที่          |
| 1          | อำเภอเมืองพัทลุง | 1,767        | 1,497.443           | 45              | 373.443          | 887              | 764.475          | 211              | 204.140        | 624                     | 155.385          |
| 2          | อำเภอควนขนุน     | 1,461        | 672.868             | 485             | 181.757          | 686              | 340.696          | 89               | 64.062         | 201                     | 86.353           |
| 3          | อำเภอป่าบอน      | 1,004        | 702.595             | 510             | 181.893          | 337              | 159.558          | -                | -              | 157                     | 361.144          |
| 4          | อำเภอเขาชัยสน    | 957          | 442.366             | 315             | 104.670          | 407              | 230.843          | 89               | 50.141         | 146                     | 56.712           |
| 5          | อำเภอบางแก้ว     | 788          | 655.60              | 445             | 418.449          | 175              | 126.778          | -                | -              | 168                     | 110.373          |
| 6          | อำเภอป่าพะยอม    | 612          | 258.818             | 208             | 66.502           | 317              | 153.145          | -                | -              | 87                      | 39.171           |
| 7          | อำเภอตะโหมด      | 565          | 284                 | 200             | 112.924          | 172              | 110.377          | -                | -              | 193                     | 60.699           |
| 8          | อำเภอปากพะยูน    | 555          | 760.086             | 177             | 141.12           | 211              | 391.322          | -                | -              | 167                     | 227.644          |
| 9          | อำเภอศรีบรรพต    | 324          | 132.112             | 105             | 31.233           | 115              | 57.685           | 25               | 12.818         |                         | 30.376           |
| 10         | อำเภอกงหรา       | 281          | 101.058             | 120             | 36.474           | 127              | 54.01            | -                | -              | 34                      | 10.574           |
| 11         | อำเภอศรีนครินทร์ | 225          | 93.605              | 115             | 29.571           | 76               | 44.237           | 14               | 13.466         | 20                      | 6.331            |
| <b>รวม</b> |                  | <b>8,539</b> | <b>5,600.551</b>    | <b>2,725</b>    | <b>1,678.036</b> | <b>3,510</b>     | <b>2,433.126</b> | <b>428</b>       | <b>344.627</b> | <b>1,876</b>            | <b>1,144.762</b> |

| ลำดับที่   | อำเภอ            | จำนวนฟาร์ม | พื้นที่เลี้ยง (ตารางเมตร) | ชนิดสัตว์น้ำที่ 1 | ชนิดสัตว์น้ำที่ 2 |
|------------|------------------|------------|---------------------------|-------------------|-------------------|
| 1          | อำเภอปากพะยูน    | 87         | 7,782                     | ปลากะพงขาว        | ปลาดูบ            |
| 2          | อำเภอตะโหมด      | 28         | 3,184                     | ปลาตะเพียน        |                   |
| 3          | อำเภอป่าบอน      | 17         | 519                       | ปลานิลแดง         |                   |
| 4          | อำเภอบางแก้ว     | 3          | 400                       | ปลาตะเพียน        | ปลานิล            |
| 5          | อำเภอเมืองพัทลุง | 7          | 386                       | ปลานิล            |                   |
| 6          | อำเภอกงหรา       | 5          | 138                       | ปลานิลแดง         |                   |
| <b>รวม</b> |                  | <b>147</b> | <b>12,409</b>             |                   |                   |

ตารางที่ ๒๓ ข้อมูลทะเบียนเกษตรกรชาวสวนยาง

| การยางแห่งประเทศไทย | ประเภทแปลงสวนยางของเกษตรกร |            |                       |           |  |           |           |                     |            |            | คนกรีดยาง(5) | รวมทั้งรวม (4)+(5) |            |  |
|---------------------|----------------------------|------------|-----------------------|-----------|--|-----------|-----------|---------------------|------------|------------|--------------|--------------------|------------|--|
|                     | มีเอกสารสิทธิ์ (1)         |            | ไม่มีเอกสารสิทธิ์ (2) |           | มีเอกสารสิทธิ์และไม่มีเอกสารสิทธิ์ (3) |           |           | รวม (4)=(1)+(2)+(3) |            |            |              |                    |            |  |
|                     | ราย                        | ไร่        | ราย                   | ไร่       | ราย                                    | ไร่       | ไร่       | ราย                 | ไร่        | ไร่        |              |                    |            |  |
| กยท.จ.พัทลุง        | 67,097                     | 641,252.90 | 9,272                 | 89,428.93 | 4,279                                  | 37,977.33 | 43,049.48 | 80,648              | 679,230.23 | 132,478.41 | 11,787       | 92,435             | 811,708.64 |  |
| กยท.จ.พัทลุง        | 155                        | 1,330.46   | 2                     | 27.50     | 20                                     | 167.83    | 193.59    | 177                 | 1,498.28   | 221.09     | 1            | 178                | 1,719.37   |  |
| กยท.สาขาเมืองพัทลุง | 15,885                     | 121,562.61 | 3,161                 | 28,566.45 | 1,368                                  | 9,740.21  | 13,139.32 | 20,414              | 131,302.82 | 41,705.76  | 2,864        | 23,278             | 173,008.58 |  |
| กยท.สาขาควนขนุน     | 19,681                     | 183,223.39 | 3,741                 | 40,426.24 | 1,571                                  | 14,391.60 | 16,695.65 | 24,993              | 197,614.99 | 57,121.89  | 1,900        | 26,893             | 254,736.88 |  |
| กยท.สาขาป่าบอน      | 14,827                     | 167,183.07 | 1,209                 | 9,678.18  | 661                                    | 6,596.76  | 6,483.19  | 16,697              | 173,779.83 | 16,161.37  | 2,999        | 19,696             | 189,941.20 |  |
| กยท.สาขางงหรา       | 16,549                     | 167,953.38 | 1,159                 | 10,730.57 | 659                                    | 7,080.93  | 6,537.74  | 18,367              | 175,034.32 | 17,268.31  | 4,023        | 22,390             | 192,302.62 |  |

| คำอธิบาย                           |         |  |  |  |  |  |                |         |  |  |  |  |  |
|------------------------------------|---------|--|--|--|--|--|----------------|---------|--|--|--|--|--|
| มีเอกสารสิทธิ์ (1)                 | หมายถึง | จำนวนผู้ขึ้นทะเบียนสวนยางเฉพาะที่ดินมีเอกสารสิทธิ์                 |  |  |  |  | รวม (4)        | หมายถึง | ผลรวมจำนวนผู้ขึ้นทะเบียน และผลรวมประเภทหลักฐานที่ดิน |  |  |  |  |
| ไม่มีเอกสารสิทธิ์ (2)              | หมายถึง | จำนวนผู้ขึ้นทะเบียนสวนยางเฉพาะที่ดินไม่มีเอกสารสิทธิ์              |  |  |  |  | คนกรีดยาง (5)  | หมายถึง | จำนวนผู้ขึ้นทะเบียนคนกรีดยาง                         |  |  |  |  |
| มีเอกสารสิทธิ์และไม่มีเอกสารสิทธิ์ | หมายถึง | จำนวนผู้ขึ้นทะเบียนสวนยางบนที่ดิน ทั้ง 2 ประเภท คือ มีเอกสารสิทธิ์ |  |  |  |  | รวมทั้งรวม (4) | หมายถึง | จำนวนรวมของผู้ขึ้นเกษตรกรชาวสวนยางและเนื้อที่สวนยาง  |  |  |  |  |

ที่มา : การยางแห่งประเทศไทยจังหวัดพัทลุง

ตารางที่ ๒๔ ข้อมูลสมาชิกสหกรณ์การเกษตร/กลุ่มเกษตรกร

| ที่ | อำเภอ       | สหกรณ์ | กลุ่ม | สมาชิก  |
|-----|-------------|--------|-------|---------|
| 1   | งขลา        | 6      | 0     | 3906    |
| 2   | เขาชัยสน    | 9      | 5     | 7216    |
| 3   | ควนขนุน     | 9      | 8     | 8872    |
| 4   | ตะโหมด      | 6      | 1     | 5302    |
| 5   | บางแก้ว     | 1      | 2     | 420     |
| 6   | ปากพะยูน    | 4      | 2     | 4322    |
| 7   | ป่าบอน      | 8      | 1     | 1193    |
| 8   | ป่าพะยอม    | 5      | 2     | 5014    |
| 9   | เมือง       | 17     | 5     | 74719   |
| 10  | ศรีนครินทร์ | 4      | 3     | 1062    |
| 11  | ศรีบรรพต    | 3      | 2     | 1415    |
|     | รวม         | 72     | 31    | 109,535 |

ที่มา : สำนักงานสหกรณ์จังหวัดพัทลุง

ตารางที่ ๒๕ ข้อมูลการมอบ สปก. ๔-๐๑ ในเขตปฏิรูปที่ดิน ปี ๒๕๐๐ ถึงปัจจุบัน จังหวัดพัทลุง

| ที่ | อำเภอ       | ตำบล | หมู่ | ราย    | แปลง   | ไร่     |
|-----|-------------|------|------|--------|--------|---------|
| ๑   | เมือง       | ๑    | ๑    | ๒๘๕    | ๔๕๔    | ๑,๓๖๙   |
| ๒   | เขาชัยสน    | ๔    | ๒๖   | ๓,๗๑๗  | ๖,๓๗๖  | ๒๙,๑๔๓  |
| ๓   | ควนขนุน     | ๕    | ๒๙   | ๔,๔๑๓  | ๖,๙๖๘  | ๓๐,๕๕๗  |
| ๔   | ปากพะยูน    | ๔    | ๑๑   | ๑,๓๓๓  | ๑,๗๙๖  | ๑๒,๔๗๙  |
| ๕   | งขลา        | ๓    | ๑๓   | ๗๕๖    | ๑,๐๒๒  | ๔,๖๙๔   |
| ๖   | ตะโหมด      | ๓    | ๑๐   | ๗๑๕    | ๙๑๓    | ๕,๒๓๔   |
| ๗   | ศรีบรรพต    | ๓    | ๒๐   | ๒,๕๒๒  | ๔,๑๔๒  | ๑๖,๙๕๔  |
| ๘   | ป่าบอน      | ๕    | ๓๒   | ๖,๑๗๘  | ๙,๙๙๓  | ๖๓,๖๒๕  |
| ๙   | บางแก้ว     | ๓    | ๑๑   | ๑,๘๕๒  | ๒,๕๗๙  | ๑๑,๘๖๔  |
| ๑๐  | ป่าพะยอม    | ๓    | ๑๕   | ๓,๔๔๑  | ๕,๕๑๑  | ๓๐,๕๙๖  |
| ๑๑  | ศรีนครินทร์ | ๔    | ๑๒   | ๙๑๑    | ๑,๔๑๐  | ๖,๓๙๘   |
| รวม |             |      |      | ๒๖,๑๒๓ | ๔๑,๑๖๔ | ๒๑๒,๙๑๓ |

ที่มา : สำนักงานการปฏิรูปที่ดินจังหวัดพัทลุง

ตารางที่ ๒๖ การจัดเตรียมความพร้อมเครื่องจักรเครื่องมือ

| ที่ | หน่วยงาน                   | ประเภท/ชนิด |        |               |        |             |                               |            |                 |          |                           |                     |                |             |          |                     |                     |
|-----|----------------------------|-------------|--------|---------------|--------|-------------|-------------------------------|------------|-----------------|----------|---------------------------|---------------------|----------------|-------------|----------|---------------------|---------------------|
|     |                            | รถบรรทุก    | รถยนต์ | รถบรรทุกกระบะ | รถยนต์ | รถบรรทุกน้ำ | รถบรรทุก 6 ล้อ ติดเครื่องปั๊ม | รถดับเพลิง | รถยนต์ตรวจการณ์ | รถชุดดับ | รถติดตั้งเครื่องขยายเสียง | รถยนต์บรรทุกถังแก๊ส | รถติดตั้งวิทยุ | รถบรรทุกน้ำ | รถบรรทุก | รถติดตั้งเครื่องวัด | รถติดตั้งเครื่องวัด |
| 1   | สนง.ปภ.จังหวัดพัทลุง       |             |        | 4             |        | 1           | 1                             | 1          |                 |          |                           |                     |                |             |          |                     |                     |
| 2   | นพต.43                     | 1           |        |               |        |             |                               | 2          |                 | 2        |                           |                     |                |             | 1        |                     | 2                   |
| 3   | โครงการชลประทานพัทลุง      |             |        |               | 1      |             |                               |            |                 |          |                           |                     |                |             | 6        | 17                  |                     |
| 4   | อบจ.พัทลุง                 | 6           |        |               | 3      | 2           | 3                             |            |                 |          | 4                         | 3                   | 1              |             | 4        | 2                   | 2                   |
| 5   | เทศบาลเมืองพัทลุง          |             |        |               | 3      | 4           | 2                             |            |                 |          |                           |                     |                |             |          |                     | 2                   |
| 6   | สภ.ศรีนครินทร์             | 1           | 8      |               |        |             |                               |            |                 |          |                           |                     |                |             |          |                     |                     |
| 7   | สภ.งหวรา                   | 1           | 7      |               |        |             |                               |            |                 |          |                           |                     |                |             |          |                     |                     |
| 8   | สภ.เกาะนางคำ               | 1           | 1      |               |        |             |                               |            |                 |          |                           |                     |                |             |          |                     | 2                   |
| 9   | สภ.เขาชัยสน                | 1           | 9      |               |        |             |                               |            |                 |          |                           |                     |                | 32          |          | 5                   | 4                   |
| 10  | สภ.ควนขนุน                 | 1           | 8      |               |        |             |                               |            |                 |          |                           |                     |                |             |          |                     | 1                   |
| 11  | สภ.ทะเลน้อย                | 1           | 7      |               |        |             |                               |            |                 |          |                           |                     |                |             |          | 5                   | 2                   |
| 12  | สภ.ศะโหมค                  | 1           | 8      |               |        |             |                               |            |                 |          |                           |                     |                | 40          |          | 2                   | 1                   |
| 13  | สภ.เมืองพัทลุง             |             |        |               | 1      |             |                               |            |                 |          |                           |                     |                |             |          |                     |                     |
| 14  | สภ.นาเขาขาด                | 1           | 8      |               |        |             |                               |            |                 |          |                           |                     |                |             |          |                     | 1                   |
| 15  | สภ.ป่าพะยูน                | 1           | 8      |               |        |             |                               |            |                 |          |                           |                     |                |             |          | 20                  | 2                   |
| 16  | สภ.ศรีบรรพต                | 1           | 7      |               |        |             |                               |            |                 |          |                           |                     |                |             |          |                     | 1                   |
| 17  | สภ.บางแก้ว                 | 1           | 6      |               |        |             |                               |            |                 |          |                           |                     |                |             |          | 25                  | 2                   |
| 18  | สภ.โคกชะงาย                | 4           | 1      |               |        |             |                               |            |                 |          |                           |                     |                |             |          | 10                  | 1                   |
| 19  | สภ.ป่าพะยอม                | 1           | 9      |               |        |             |                               |            |                 |          |                           |                     |                |             |          |                     | 1                   |
| 20  | สภ.ลำปำ                    |             |        | 4             |        |             |                               |            |                 |          |                           |                     |                | 23          |          | 5                   |                     |
| 21  | สภ.ป่าบอน                  | 1           | 7      |               |        |             |                               |            |                 |          |                           |                     |                |             |          |                     | 1                   |
| 22  | อำเภอกะโหมค                |             |        | 2             |        |             |                               |            |                 |          |                           |                     |                |             |          |                     |                     |
| 23  | อบต.ม่วงมี                 |             |        | 2             |        |             |                               |            |                 | 1        |                           |                     |                |             |          |                     |                     |
| 24  | ทต.คลองทรายขาว             |             |        |               |        |             |                               |            |                 | 1        | 1                         |                     |                |             |          |                     |                     |
| 25  | อบต.เขาปู่                 |             |        |               | 1      |             |                               |            |                 |          |                           | 1                   |                |             |          | 1                   |                     |
| 26  | สนง.สรรพสามิตพื้นที่พัทลุง | 1           | 5      |               |        |             |                               |            |                 |          |                           |                     |                |             |          |                     |                     |
| 27  | อบต.ชะนาง                  |             |        | 4             |        |             |                               |            |                 | 1        |                           |                     |                |             |          |                     | 2                   |

| ที่ | หน่วยงาน                                 | ประเภท/ชนิด           |                          |  |                                |                              |  |                                  |                                  |                                  |                                  |                                  |                                  |                                  |                                  |                                  |                                  |                                  |                                  |                                  |
|-----|--|-----------------------|--------------------------|--|--------------------------------|------------------------------|--|----------------------------------|----------------------------------|----------------------------------|----------------------------------|----------------------------------|----------------------------------|----------------------------------|----------------------------------|----------------------------------|----------------------------------|----------------------------------|----------------------------------|----------------------------------|
|     |  | บรรณารักษ์<br>บรรณคดี | บรรณคดีกระดาน<br>บรรณคดี | บรรณคดีปก<br>บรรณคดีปก 6 อีซี ดิสก์เป็นต้น | บรรณคดีปกแข็ง<br>บรรณคดีปกอ่อน | บรรณคดีปกกระดาษ<br>บรรณคดีปก | บรรณคดีปกเครื่องเขียนเขียน<br>บรรณคดีปกกระดาษเขียน | บรรณคดีปกเขียน<br>บรรณคดีปกเขียน | บรรณคดีปกเขียน<br>บรรณคดีปกเขียน | บรรณคดีปกเขียน<br>บรรณคดีปกเขียน | บรรณคดีปกเขียน<br>บรรณคดีปกเขียน | บรรณคดีปกเขียน<br>บรรณคดีปกเขียน | บรรณคดีปกเขียน<br>บรรณคดีปกเขียน | บรรณคดีปกเขียน<br>บรรณคดีปกเขียน | บรรณคดีปกเขียน<br>บรรณคดีปกเขียน | บรรณคดีปกเขียน<br>บรรณคดีปกเขียน | บรรณคดีปกเขียน<br>บรรณคดีปกเขียน | บรรณคดีปกเขียน<br>บรรณคดีปกเขียน | บรรณคดีปกเขียน<br>บรรณคดีปกเขียน | บรรณคดีปกเขียน<br>บรรณคดีปกเขียน |
| 28  | ทต.โกกมวัง                               | 1                     |                          |  |                                |                              |  |                                  |                                  |                                  |                                  |                                  |                                  |                                  |                                  |                                  |                                  |                                  |                                  |                                  |
| 29  | คชต.434                                  |                       | 2                        |  |                                |                              |  |                                  |                                  |                                  |                                  |                                  |                                  |                                  |                                  |                                  |                                  |                                  |                                  |                                  |
| 30  | อบต.ลำปำ                                 |                       | 2                        |  | 1                              |                              |  |                                  |                                  |                                  |                                  |                                  |                                  |                                  |                                  |                                  |                                  |                                  |                                  |                                  |
| 31  | ทต.นารพทา                                |                       | 1                        |  |                                | 1                            | 1  |                                  |                                  |                                  | 1                                |                                  | 1                                |                                  |                                  |                                  |                                  |                                  |                                  |                                  |
| 32  | ทต.พญาขัน                                |                       |                          |  | 1                              |                              |  |                                  |                                  |                                  |                                  |                                  |                                  |                                  | 15                               |                                  | 1                                |                                  | 3                                | 6                                |
| 33  | ทต.พนาสูง                                |                       | 5                        |  | 1                              |                              |  |                                  |                                  | 1                                |                                  |                                  |                                  |                                  | 4                                | 1                                | 2                                |                                  | 30                               | 2                                |
| 34  | ทต.ปรางหมู่                              |                       |                          |  |                                |                              |  |                                  |                                  | 1                                |                                  | 1                                |                                  |                                  |                                  |                                  | 1                                | 1                                | 6                                |                                  |
| 35  | ทต.นาโหนด                                |                       |                          |  |                                |                              |  |                                  |                                  |                                  | 1                                |                                  | 1                                |                                  |                                  |                                  |                                  |                                  | 7                                |                                  |
| 36  | อบต.คลองเฉลิม                            | 1                     |                          |  | 1                              |                              |  |                                  |                                  | 1                                |                                  | 2                                |                                  |                                  | 3                                | 1                                |                                  |                                  |                                  |                                  |
| 37  | ทต.ลำปำ                                  | 3                     |                          |  |                                |                              | 1  |                                  |                                  | 1                                | 1                                | 1                                |                                  |                                  | 3                                |                                  |                                  |                                  |                                  |                                  |
| 38  | ทต.ดอนประจักษ์                           |                       | 1                        | 2  |                                |                              |  |                                  |                                  | 1                                |                                  |                                  |                                  |                                  | 1                                |                                  |                                  |                                  |                                  |                                  |
| 39  | พัสดุการควบคุมอนินิ (หน่วยผู้เกี่ยวข้อง) |                       | 2                        |  |                                |                              |  |                                  |                                  |                                  |                                  |                                  |                                  |                                  |                                  | 1                                |                                  |                                  | 1                                | 4                                |
| 40  | การไฟฟ้าส่วนภูมิภาค สาขาเมืองพัสดุ       |                       |                          |  | 1                              |                              |  |                                  |                                  |                                  |                                  |                                  |                                  | 1                                |                                  |                                  |                                  |                                  |                                  |                                  |
| 41  | ทต.สวนสวรรค์                             |                       |                          |  |                                |                              |  |                                  |                                  |                                  |                                  |                                  |                                  |                                  | 1                                | 1                                |                                  |                                  | 1                                | 7                                |
| 42  | อบต.เขายี่                               |                       | 3                        |  | 1                              |                              |  |                                  |                                  |                                  | 1                                |                                  |                                  |                                  |                                  |                                  |                                  |                                  |                                  |                                  |
| 43  | ทต.เขายี่                                | 1                     | 5                        |  | 2                              |                              |  |                                  |                                  |                                  | 1                                |                                  |                                  |                                  | 2                                |                                  |                                  |                                  |                                  | 40                               |
| 44  | อบต.เขายี่                               |                       |                          | 1  |                                |                              |  |                                  |                                  |                                  | 1                                |                                  |                                  |                                  |                                  |                                  |                                  |                                  | 1                                |                                  |
| 45  | ทต.เกาะนางคำ                             | 6                     |                          | 2  | 1                              |                              |  |                                  |                                  |                                  |                                  | 1                                |                                  |                                  |                                  |                                  |                                  |                                  | 1                                | 1                                |
| 46  | ทต.ดอนทราย                               |                       |                          | 2  |                                | 1                            |  |                                  |                                  |                                  | 1                                |                                  |                                  |                                  | 2                                |                                  |                                  |                                  |                                  |                                  |
| 47  | โรงพยาบาลพัสดุ                           |                       |                          | 1  |                                |                              |  |                                  |                                  |                                  |                                  |                                  |                                  |                                  |                                  |                                  |                                  |                                  |                                  |                                  |
| 48  | สำนักงานศึกษาธิการจังหวัดพัสดุ           |                       | 2                        |  |                                |                              |  |                                  |                                  |                                  |                                  |                                  |                                  |                                  |                                  |                                  |                                  |                                  |                                  |                                  |
| 49  | สำนักงานอุตสาหกรรมจังหวัดพัสดุ           |                       |                          | 5  |                                |                              |  |                                  |                                  |                                  |                                  |                                  |                                  |                                  |                                  |                                  |                                  |                                  |                                  |                                  |
| 50  | สำนักงานบุคคลจังหวัดพัสดุ                |                       |                          | 15   |                                |                              |  |                                  |                                  |                                  |                                  |                                  |                                  |                                  |                                  |                                  |                                  |                                  |                                  |                                  |
| 51  | อบต.ตะพาน                                |                       | 3                        |  | 1                              |                              |  |                                  |                                  |                                  | 1                                |                                  |                                  |                                  | 1                                |                                  |                                  |                                  |                                  |                                  |
| 52  | แผนก.การท่องเที่ยวและกีฬาจังหวัดพัสดุ    |                       | 1                        |  |                                |                              |  |                                  |                                  |                                  |                                  |                                  |                                  |                                  | 1                                |                                  |                                  |                                  |                                  |                                  |
| 53  | สำนักงานวัฒนธรรมจังหวัดพัสดุ             |                       | 1                        | 1  |                                |                              |  |                                  |                                  |                                  |                                  |                                  |                                  |                                  |                                  |                                  |                                  |                                  |                                  |                                  |
| 54  | อำเภอบางแก้ว                             | 2                     | 1                        | 12   |                                | 4                            |  |                                  |                                  |                                  | 2                                |                                  |                                  |                                  | 3                                | 2                                |                                  |                                  | 40                               | 2                                |
| 55  | อำเภอศรีนครินทร์                         |                       |                          | 1  |                                |                              |  |                                  |                                  |                                  |                                  |                                  |                                  |                                  |                                  |                                  |                                  |                                  |                                  | 20                               |

| ที่ | หน่วยงาน                                | ประเภท/ชนิด |        |             |            |                               |           |          |               |               |               |               |               |               |               |               |               |               |               |               |               |               |               |               |    |   |    |    |    |    |   |   |   |    |    |   |   |     |     |    |   |   |   |    |
|-----|---|-------------|--------|-------------|------------|-------------------------------|-----------|----------|---------------|---------------|---------------|---------------|---------------|---------------|---------------|---------------|---------------|---------------|---------------|---------------|---------------|---------------|---------------|---------------|----|---|----|----|----|----|---|---|---|----|----|---|---|-----|-----|----|---|---|---|----|
|     |   | รถบรรทุก    | รถยนต์ | รถยนต์กระบะ | รถยนต์เก๋ง | รถบรรทุก 6 ล้อ ติดตั้งถังแก๊ส | รถคันเล็ก | รถบรรทุก | รถจักรยานยนต์ | รถจักรยานยนต์ | รถจักรยานยนต์ | รถจักรยานยนต์ | รถจักรยานยนต์ | รถจักรยานยนต์ | รถจักรยานยนต์ | รถจักรยานยนต์ | รถจักรยานยนต์ | รถจักรยานยนต์ | รถจักรยานยนต์ | รถจักรยานยนต์ | รถจักรยานยนต์ | รถจักรยานยนต์ | รถจักรยานยนต์ | รถจักรยานยนต์ |    |   |    |    |    |    |   |   |   |    |    |   |   |     |     |    |   |   |   |    |
| 56  | พล.ภ.พวรา                               |             | 1      |             |            |                               |           | 1        |               |               |               |               |               |               |               |               |               |               |               |               |               |               |               |               |    |   |    |    |    |    |   |   |   |    |    |   |   |     |     |    |   |   |   |    |
| 57  | อบ.บ.บ.น.ค.                             |             | 2      |             | 5          |                               |           | 1        |               |               |               |               |               |               |               |               |               |               |               |               |               |               |               |               | 1  |   |    |    |    |    |   |   |   |    |    |   |   |     |     |    |   |   |   |    |
| 58  | พัสดุการรถกลุ่มนปวิ (หน่วยผู้ภัยพิบัติ) |             | 1      |             |            |                               |           |          |               |               |               |               |               |               |               |               |               |               |               |               |               |               |               |               |    |   |    |    |    |    |   |   |   |    |    |   |   |     |     |    |   |   |   |    |
| 59  | อำเภอองพวรา                             | 6           | 5      |             |            |                               |           |          | 5             | 7             | 1             |               | 3             |               |               |               |               |               |               |               |               |               |               |               |    |   |    |    |    |    |   |   |   |    |    |   |   |     |     |    |   |   |   |    |
| 60  | สนง.พัฒนาชุมชน                          |             | 13     |             |            |                               |           |          |               |               |               |               |               |               |               |               |               |               |               |               |               |               |               |               |    |   |    |    |    |    |   |   |   |    |    |   |   |     |     |    |   |   |   |    |
| 61  | อำเภอเขาชัยสน                           |             | 2      |             |            |                               |           |          |               |               |               |               |               |               |               |               |               |               |               |               |               |               |               |               |    |   |    |    |    |    |   |   |   |    |    |   |   |     |     |    |   |   |   |    |
| 62  | เขตรักษาพันธุ์สัตว์ป่าเขาบรรทัด         |             | 5      |             |            |                               |           |          |               |               |               |               |               |               |               |               |               |               |               |               |               |               |               |               |    |   |    |    |    |    |   |   |   |    |    |   |   |     |     |    |   |   |   |    |
| 63  | สนง.พลังงานจังหวัดพัทลุง                |             | 4      |             |            |                               |           |          |               |               |               |               |               |               |               |               |               |               |               |               |               |               |               |               |    |   |    |    |    |    |   |   |   |    |    |   |   |     |     |    |   |   |   |    |
| 64  | กองพันทหารช่าง ที่ 402                  |             |        |             |            |                               |           | 1        |               |               |               |               |               |               |               |               |               |               |               |               |               |               |               |               |    |   |    |    |    |    |   |   |   |    |    |   |   |     |     |    |   |   |   |    |
|     | รวม                                     | 30          | 22     | 217         | 1          | 23                            | 10        | 7        | 8             | 10            | 1             | 3             | 1             | 21            | 9             | 6             | 3             | 15            | 1             | 3             | 1             | 1             | 1             | 101           | 37 | 6 | 30 | 86 | 17 | 21 | 2 | 6 | 1 | 50 | 82 | 3 | 1 | 105 | 591 | 12 | 8 | 9 | 3 | 41 |

ที่มา : สำนักงานป้องกันและบรรเทาสาธารณภัยจังหวัดพัทลุง

บัญชีรถบรรทุกของหน่วยงานราชการ รวมรถบรรทุกขนส่งสาธารณะ รถจักรยานยนต์

| ที่ | หน่วยงาน  | ชนิดรถบรรทุก ร.จำนวน |                |                |                |                |                |                |                |                 |                 |                 |                 | เจ้าพนักงานผู้ควบคุม | โทรศัพท์ |                |                         |            |
|-----|---|----------------------|----------------|----------------|----------------|----------------|----------------|----------------|----------------|-----------------|-----------------|-----------------|-----------------|----------------------|----------|----------------|-------------------------|------------|
|     |   | รถบรรทุก 2 ล้อ       | รถบรรทุก 3 ล้อ | รถบรรทุก 4 ล้อ | รถบรรทุก 5 ล้อ | รถบรรทุก 6 ล้อ | รถบรรทุก 7 ล้อ | รถบรรทุก 8 ล้อ | รถบรรทุก 9 ล้อ | รถบรรทุก 10 ล้อ | รถบรรทุก 11 ล้อ | รถบรรทุก 12 ล้อ | รถบรรทุก 13 ล้อ |                      |          |                |                         |            |
| 1   | สำนักงาน ก.บ.ช.ขนส่งรถ ร.ม.จังหวัดพัทลุง                  | 1                    | -              | -              | -              | -              | -              | -              | -              | -               | -               | -               | -               | -                    | 5        |                | นางสมพรรัตน์ กาวานู     | 0862776366 |
| 2   | สำนักงาน ก.บ.ช.ขนส่งรถ ร.ม.จังหวัดพัทลุง                  | 3                    | -              | -              | -              | -              | -              | -              | -              | -               | -               | -               | -               | -                    | 20       | รถบรรทุก 2 ล้อ | นางอภัยพร เทพรัตน์      | 0851626414 |
| 3   | สำนักงาน ป.ส.สัตว์ ร.ม.จังหวัดพัทลุง                      | 2                    | -              | -              | -              | -              | -              | -              | -              | -               | -               | -               | -               | -                    | 10       |                | นางขวัญฤดี ฤทธิกิจ      | 0877913078 |
| 4   | สำนักงาน ป.ระบ.จังหวัดพัทลุง                              | 3                    | -              | -              | -              | -              | -              | -              | -              | -               | -               | -               | -               | -                    | 10       |                | นายวิรัตน์ ฤทธิกิจ      | 0841266179 |
| 5   | สำนักงาน พัฒนาฯ จังหวัดพัทลุง                             | 2                    | -              | -              | -              | -              | -              | -              | -              | -               | -               | -               | -               | -                    | 5        |                | นางสาววิภากร ชูกิจ      | 0892499998 |
| 6   | โครงการ ราชสว.ม.พัทลุง                                    | 2                    | -              | -              | -              | -              | -              | 2              | -              | -               | -               | -               | -               | -                    | 3        |                | นายนิพนธ์ ทองขาวสัตย์   | 0811514453 |
| 7   | ศูนย์วิจัยชีวพัทลุง                                       | -                    | -              | -              | -              | -              | -              | 1              | -              | -               | -               | -               | -               | -                    | 10       |                | นายศุภมิตร สิริรัตน์    | 0819340053 |
| 8   | โครงการ ราชสว.ม.และป่าอนุรักษ์ ชาติเขตรักษาพันธุ์สัตว์ป่า | -                    | -              | 1              | -              | -              | -              | 1              | -              | -               | -               | -               | -               | -                    | 20       |                | นายสมบุญรัตน์ สุทธิธรรม | 0866913399 |
| 9   | ศูนย์วิจัยและพัฒนาอาหารสัตว์                              | -                    | -              | -              | -              | -              | -              | 1              | -              | -               | -               | -               | -               | -                    | 3        |                | นางประวีรณี จุฑามณี     | 0872499991 |
| 10  | สำนักงาน สท.ม.จังหวัดพัทลุง                               | 4                    | -              | -              | -              | -              | -              | -              | -              | -               | -               | -               | -               | -                    | 20       |                | นายสุภกิจ กุศล          | 0892499991 |
| 11  | สำนักงาน สท.ม.จังหวัดพัทลุง                               | 3                    | -              | -              | -              | -              | -              | -              | -              | -               | -               | -               | -               | -                    | 15       | รถบรรทุก 2 ล้อ | นางบรรจง ฤทธิ           | 0899791070 |
| 12  | สท.ก.   | 2                    | -              | -              | -              | -              | -              | -              | -              | -               | -               | -               | -               | -                    | 5        |                | นายสุภกิจ ฤทธิ          | 0800807623 |
| 13  | ศูนย์วิจัยและพัฒนาอาหารสัตว์                              | 2                    | -              | -              | -              | -              | -              | -              | -              | -               | -               | -               | -               | -                    | 5        |                | นายนิพนธ์ สิริรัตน์     | 0819340053 |
| 14  | ศูนย์วิจัยและพัฒนาอาหารสัตว์                              | 3                    | -              | -              | -              | -              | -              | -              | -              | -               | -               | -               | -               | -                    | 10       |                | นายประวีรณี จุฑามณี     | 0892499991 |
| 15  | ศูนย์วิจัยและพัฒนาอาหารสัตว์                              | 1                    | -              | -              | -              | -              | -              | 1              | -              | -               | -               | -               | -               | -                    | 15       |                | นางสาวอรุณา บุญใจ       | 0862771119 |
| 16  | กองช่างพัฒนาพัทลุง  | 1                    | -              | -              | -              | -              | -              | -              | -              | -               | -               | -               | -               | -                    | 3        |                | นายป.ระบ. ชูกิจ         | 0819340076 |
| 17  | สำนักงาน ป.ระบ.และป่าอนุรักษ์ ชาติเขตรักษาพันธุ์สัตว์ป่า  | 1                    | -              | -              | -              | -              | -              | -              | -              | -               | -               | -               | -               | -                    | 5        | รถบรรทุก 2 ล้อ | นายสุภมิตร สิริรัตน์    | 0847941704 |
|     | รวม   | 30                   | -              | 1              | -              | -              | 1              | 6              | -              | -               | -               | -               | -               | -                    | 4        |                |                         |            |

ที่มา : คณะกรรมการศูนย์ติดตามและแก้ไขฯ จังหวัดพัทลุง

**๓. จุดติดตั้งเครื่องสูบน้ำในพื้นที่น้ำท่วม**

โครงการชลประทานพัทลุง ติดตั้งเครื่องผลักดันน้ำ/เครื่องสูบน้ำ/รถบรรทุกสูบน้ำ ฯลฯ จำนวน ๑๔ จุด ดังนี้  
**ตารางที่ ๒๗** จุดติดตั้งเครื่องสูบน้ำในพื้นที่น้ำท่วม

| ที่ | เครื่องจักร | ประเภท            | แม่น้ำสายหลัก/สายรอง | สถานที่    |             |         | พิกัดตำแหน่ง |          | สภาพปัจจุบัน |
|-----|-------------|-------------------|----------------------|------------|-------------|---------|--------------|----------|--------------|
|     |             |                   |                      |            |             |         | degree       |          |              |
|     |             |                   |                      | ตำบล       | อำเภอ       | จังหวัด | Lat.         | Long.    |              |
| ๑   | เครื่องจักร | เครื่องผลักดันน้ำ | คลองลำเบ็ด           | ลำป่า      | เมือง       | พัทลุง  | ๗.๕๙๒๗๕๔     | ๑๐๐.๑๕๘๘ |              |
| ๒   | เครื่องจักร | เครื่องสูบน้ำ     | คลองลำเบ็ด           | ควนมะพร้าว | เมือง       | พัทลุง  | ๗.๕๗๒๔๐๙     | ๑๐๐.๑๑๘๔ |              |
| ๓   | เครื่องจักร | เครื่องสูบน้ำ     | คลองลำเบ็ด           | ลำป่า      | เมือง       | พัทลุง  | ๗.๕๘๕๓๕๕     | ๑๐๐.๑๓๔๑ |              |
| ๔   | เครื่องจักร | เครื่องสูบน้ำ     | คลองท่าแนะ           | ชะมวง      | ควนขนุน     | พัทลุง  | ๗.๗๓๖๗๓๕     | ๙๙.๙๘๐๘๘ |              |
| ๕   | เครื่องจักร | เครื่องสูบน้ำ     | คลองท่าแนะ           | ทะเลน้อย   | ควนขนุน     | พัทลุง  | ๗.๗๘๑๓๔๖     | ๑๐๐.๑๑๗๒ |              |
| ๖   | เครื่องจักร | เครื่องสูบน้ำ     | คลองท่าแนะ           | ชะมวง      | ควนขนุน     | พัทลุง  | ๗.๗๔๐๗๖๔     | ๙๙.๙๙๓๙  |              |
| ๗   | เครื่องจักร | รถบรรทุกน้ำ       |                      | คูหาสวรรค์ | เมืองพัทลุง | พัทลุง  | ๗.๖๐๙๙       | ๑๐๐.๐๕๙๕ | พร้อมใช้งาน  |
| ๘   | เครื่องจักร | รถตักหน้าขุดหลัง  |                      | คูหาสวรรค์ | เมืองพัทลุง | พัทลุง  | ๗.๖๐๙๙       | ๑๐๐.๐๕๙๕ | พร้อมใช้งาน  |
| ๙   | เครื่องจักร | รถพาร์มแทรกเตอร์  |                      | นาท่อม     | เมืองพัทลุง | พัทลุง  | ๗.๕๙๓๔       | ๑๐๐.๐๑๐๒ | พร้อมใช้งาน  |
| ๑๐  | เครื่องจักร | รถยนต์ตรวจการณ์   |                      | คูหาสวรรค์ | เมืองพัทลุง | พัทลุง  | ๗.๖๐๙๙       | ๑๐๐.๐๕๙๕ | พร้อมใช้งาน  |
| ๑๑  | เครื่องจักร | รถบรรทุก ๑ ตัน    |                      | คูหาสวรรค์ | เมืองพัทลุง | พัทลุง  | ๗.๖๐๙๙       | ๑๐๐.๐๕๙๕ | พร้อมใช้งาน  |
| ๑๒  | เครื่องจักร | รถบรรทุก ๒ ตัน    |                      | คูหาสวรรค์ | เมืองพัทลุง | พัทลุง  | ๗.๖๐๙๙       | ๑๐๐.๐๕๙๕ | พร้อมใช้งาน  |
| ๑๓  | เครื่องจักร | รถบรรทุก ๔ ตัน    |                      | คูหาสวรรค์ | เมืองพัทลุง | พัทลุง  | ๗.๖๐๙๙       | ๑๐๐.๐๕๙๕ | พร้อมใช้งาน  |
| ๑๔  | เครื่องจักร | รถบรรทุก ๖ ตัน    |                      | คูหาสวรรค์ | เมืองพัทลุง | พัทลุง  | ๗.๖๐๙๙       | ๑๐๐.๐๕๙๕ | พร้อมใช้งาน  |

ที่มา : โครงการชลประทานพัทลุง

หมายเหตุ ๑. ลำดับที่ ๑-๖ เป็นแผนจุดติดตั้งเครื่องสูบน้ำที่จะขอรับสนับสนุน จากฝ่ายปฏิบัติการสูบน้ำ สำนักงานชลประทานที่ ๑๖ (สงขลา)

๒. ลำดับที่ ๗-๑๔ เป็นเครื่องจักรที่โครงการชลประทานพัทลุงเตรียมพร้อม

๔. จุดติดตั้งอื่นๆ ตามที่มีการร้องขอ

-Stand by ไว้ที่โครงการชลประทานพัทลุง จำนวน ๒ เครื่อง

๕. การสำรองเสบียงอาหารสัตว์

การสนับสนุนเสบียงอาหารสัตว์กรณีประสบภัยธรรมชาติ สาธารณภัย และกรณีฉุกเฉินต่าง ๆ โดยจังหวัดที่มีการประกาศเขตพื้นที่ประสบสาธารณภัย มีข้อสั่งการหรือคำสั่งจากกรมปศุสัตว์ ให้เตรียมความพร้อมช่วยเหลือผู้ประสบภัยธรรมชาติ สาธารณภัย และในกรณีฉุกเฉินต่างๆ ให้ปศุสัตว์จังหวัดออกสำรวจความเดือดร้อนของเกษตรกร เพื่อสนับสนุนเสบียงสัตว์แห่งให้กับเกษตรกร โดยปศุสัตว์จังหวัดจะเป็นผู้พิจารณาอนุมัติแจกจ่ายเสบียงสัตว์ ภายในจำนวนที่ได้รับการจัดสรรจากกรมปศุสัตว์ หากปริมาณเสบียงที่ปศุสัตว์จังหวัดได้รับจัดสรรมีไม่เพียงพอ ให้ ปศุสัตว์เขตเป็นผู้พิจารณาอนุมัติแจกจ่ายเสบียงสัตว์แห่งตามคำร้องขอจากปศุสัตว์จังหวัดที่เกี่ยวข้อง ภายในจำนวนที่ได้รับการจัดสรรจากกรมปศุสัตว์ หากเมื่อดำเนินการแล้วยังไม่เพียงพอ ให้ปศุสัตว์เขตขอรับความช่วยเหลือจากสำนักพัฒนาอาหารสัตว์ต่อไป โดยเกษตรกรจะต้องยื่นบัตรประจำตัวประชาชน และแจ้งข้อมูลที่เป็นกับเจ้าหน้าที่ เพื่อบันทึกข้อมูลเบื้องต้นของเกษตรกรผู้รับบริการ

เสบียงสัตว์ (หญ้าแห้ง) ณ ศวอ.พัทลุง ได้แก่

- หญ้าแห้ง ๒๘๒,๒๘๐ กก.
- หญ้าสด ๕๐,๐๐๐ กก.
- หญ้าหมัก ๒๑,๐๐๐ กก.
- รวม ๓๕๓,๒๘๐ กก.



ที่มา : ศูนย์ติดตามและแก้ไขปัญหาภัยพิบัติด้านการเกษตร กระทรวงเกษตรและสหกรณ์ สำนักงานปศุสัตว์จังหวัดพัทลุง/ศูนย์วิจัยและพัฒนาอาหารสัตว์พัทลุง

- การสำรองเมล็ดพันธุ์พืชศูนย์เมล็ดพันธุ์ข้าว จัดเตรียมเมล็ดพันธุ์ข้าวสำรองสำหรับผู้ประสบภัยพิบัติ จำนวน ๘๓,๓๐๕ กิโลกรัม เพื่อแจกจ่ายให้กับเกษตรกรในเขตพื้นที่รับผิดชอบ ทั้งนี้ ในการสนับสนุนเมล็ดพันธุ์ข้าวต้องเป็นไปตามหลักเกณฑ์ที่กรมการข้าวกำหนด ดังนี้

- พันธุ์ กข ๗๙ จำนวน ๕๖,๗๐๐ กก.
- พันธุ์เล็บนกปัตตานี จำนวน ๑๙,๒๐๐ กก.
- พันธุ์สังข์หยดพัทลุง จำนวน ๗,๔๐๕ กก.

**ตารางที่ ๒๘ ผู้ประกอบการเลี้ยงสัตว์ราย (จระเข้)**

**- การเฝ้าระวังสัตว์ดุร้าย (จระเข้)**

| ที่ | ชื่อฟาร์ม/ชื่อ -สกุล   | ที่อยู่                       | พิกัดภูมิศาสตร์ที่ตั้งฟาร์ม (UTM) |                  | เบอร์ติดต่อ | ลักษณะบ่อเลี้ยง |              | อายุ (ปี) | ขนาดความยาวเฉลี่ย (เมตร) | จำนวน (ตัว) |
|-----|------------------------|-------------------------------|-----------------------------------|------------------|-------------|-----------------|--------------|-----------|--------------------------|-------------|
|     |                        |                               | ละติจูดเหนือ                      | ลองจิจูดตะวันออก |             | บ่อเลี้ยงเดี่ยว | บ่อเลี้ยงรวม |           |                          |             |
| ๑   | นางสัญญา เพชรตีบ       | ๒๑ ม.๔ ต.ดอนประดู่ อ.ปากพะยูน | ๗.๒๕๖๒๙                           | ๑๐๐.๓๓๓๘๗        | ๐๙๘๐๕๘๖๗๗๙  | ✓               |              | ๕-๗       | ๑.๕                      | ๒๘          |
| ๒   | นางยุพดี ปุรินทรากิบาล | ๒๒๓ ม.๑ ต.นาขยาด อ.ควนขนุน    | ๗.๖๖๔๕๕                           | ๙๙.๙๕๗๑๕         | ๐๘๑๙๕๗๖๐๔๑  |                 | ✓            | ๘         | ๑.๕                      | ๓๐          |
| ๓   | นายชำนาญ แดงมณี        | ๑๑๔ ม.๒ ต.ลำป่า อ.เมืองพัทลุง | ๗.๖๕๗๕๐                           | ๑๐๐.๑๒๙๐๐        | -           |                 | ✓            | ๒         | ๐.๕                      | ๒           |

ที่มา : สำนักงานประมงจังหวัดพัทลุง วันที่ ๑๘ มิถุนายน ๒๕๖๘

**ผู้ประกอบการกิจการการเพาะเลี้ยงจระเข้ ต้องปฏิบัติในเรื่อง ดังต่อไปนี้**

๑. ให้ผู้ประกอบการต้องดำเนินการเพาะเลี้ยงจระเข้ในสถานที่ที่มีรูปแบบ ดังต่อไปนี้

- (ก) บ่อดิน
- (ข) บ่อคอนกรีต
- (ค) ตู้กระจก ถังไฟเบอร์หรือภาชนะอื่น

เว้นแต่กรณีการเพาะเลี้ยงจระเข้ในสวนสัตว์ ให้รูปแบบของสถานที่เพาะเลี้ยง เป็นไปตามที่กฎหมายว่าด้วยสวนและคุ้มครองสัตว์ป่ากำหนด

๒. กรณีการเพาะเลี้ยงจระเข้ในบ่อดิน ผู้ประกอบกิจการต้องจัดสถานที่เพาะเลี้ยง ให้มีลักษณะ ดังต่อไปนี้

(ก) กรณีบ่อเพาะพันธุ์ ต้องจัดให้มีกำแพงบ่อเป็นผนังคอนกรีต หรือตะแกรงเหล็ก หรือวัสดุที่แข็งแรงกั้นบริเวณขอบบ่อโดยรอบ ความสูงจากพื้นภายในบ่อไม่น้อยกว่า ๑๕๐ เซนติเมตร และมีส่วนที่ฝังใต้ดินลึกไม่น้อยกว่า ๓๐ เซนติเมตร และจัดทำผนังคอนกรีตบริเวณพื้นที่ลาดเอียง ระหว่างพื้นน้ำกับพื้นผิวดินขอบบ่อ หรือกรณีที่ไม่จัดทำผนังคอนกรีตในพื้นที่ลาดเอียง บ่อน้ำต้องอยู่ห่าง จากผนังกำแพงบ่อไม่น้อยกว่า ๕ เมตร

(ข) กรณีบ่อเลี้ยง ต้องจัดให้มีกำแพงบ่อเป็นผนังคอนกรีต หรือตะแกรงเหล็ก หรือวัสดุที่แข็งแรงกั้นบริเวณขอบบ่อโดยรอบ ความสูงจากพื้นภายในบ่อไม่น้อยกว่า ๑๒๐ เซนติเมตร และมีส่วนที่ฝังใต้ดินลึกไม่น้อยกว่า ๓๐ เซนติเมตร และจัดทำผนังคอนกรีตบริเวณพื้นที่ลาดเอียง ระหว่างพื้นน้ำกับพื้นผิวดินขอบบ่อ

(ค) บ่อเพาะพันธุ์ หรือบ่อเลี้ยงที่มีประตูเปิดปิดต้องล็อกประตูทุกครั้งหลังใช้งาน

(ง) บ่อเลี้ยงที่อยู่นอกโรงเรือนและมีจระเข้แรกฟักจนถึงขนาด ๔๕ เซนติเมตร ต้องมีอุปกรณ์ปิดปากบ่อ

(จ) ทางระบายน้ำออกจากบ่อเพาะพันธุ์ หรือบ่อเลี้ยงต้องมีอุปกรณ์ป้องกัน ไม่ให้จระเข้หลุดรอดออกมา โดยที่ช่องทางระบายน้ำเล็กกว่าขนาดความกว้างของหัวจระเข้ในบ่อนั้น

(ฉ) ต้องจัดให้มีป้ายแสดงจำนวนและขนาดจระเข้ไว้บริเวณบ่อเพาะพันธุ์ หรือบ่อเลี้ยงให้เห็นได้ชัดเจน หรือมีสมุดบันทึกประจำสถานประกอบการ หรือแผนผังแสดงจำนวนจระเข้ เพื่อจดบันทึกจำนวนจระเข้ให้เป็นปัจจุบัน กรณีที่ผู้ประกอบกิจการไม่สามารถจัดสถานที่เพาะเลี้ยงให้มีลักษณะตาม (ก) หรือ (ข) ได้ ให้ผู้ประกอบกิจการจัดให้มีกำแพง หรือรั้วตาข่ายเหล็ก หรือวัสดุที่สามารถป้องกันจระเข้หลุดล้อมรอบสถานประกอบการอีกชั้นหนึ่งโดยผนังรั้วรอบนอกต้องมีความสูงไม่น้อยกว่า ๑๕๐ เซนติเมตร และมีประตูเปิดปิด โดยต้องปิดและล็อกประตูทุกครั้งหลังใช้งาน

๓. กรณีการเพาะเลี้ยงจระเข้ในบ่อคอนกรีต ผู้ประกอบกิจการต้องจัดสถานที่ เพาะเลี้ยงให้มีลักษณะ ดังต่อไปนี้

(ก) กรณีบ่อเลี้ยงเดี่ยว ต้องมีโครงสร้างที่แข็งแรงและผนังบ่อต้องมีความสูง ตั้งแต่ ๑๐๐ เซนติเมตรขึ้นไป เว้นแต่ผนังบ่อที่มีความสูงน้อยกว่า ๑๐๐ เซนติเมตร แต่ไม่น้อยกว่า ๘๐ เซนติเมตร ต้องจัดให้มีตะแกรงเหล็กหรือตาข่ายเหล็กที่มั่นคงแข็งแรง ครอบปากบ่อ หรือจัดให้มี การกั้นมุมขอบบ่อด้านบนด้วยแผ่นเหล็กที่บหรือตะแกรงเหล็กที่มีความมั่นคงแข็งแรงทั้ง ๔ มุมของบ่อ โดยด้านประกอบมุมฉากความยาวไม่น้อยกว่าครึ่งหนึ่งของความกว้างบ่อ หรือจัดให้มีการเสริมตะแกรงเหล็ก ที่มีความยาวไม่น้อยกว่า ๕๐ เซนติเมตร ยื่นเข้าไปภายในบ่อทำมุมไม่มากกว่า ๖๐ องศาจากแนวระนาบ

(ข) กรณีบ่อเลี้ยงรวม ต้องมีโครงสร้างที่แข็งแรงและผนังบ่อที่มีความสูงตั้งแต่ ๑๒๐ เซนติเมตรขึ้นไป เว้นแต่ผนังบ่อที่มีความสูงน้อยกว่า ๑๒๐ เซนติเมตร แต่ไม่น้อยกว่า ๑๐๐ เซนติเมตร ต้องจัดให้มีตะแกรงเหล็กหรือตาข่ายเหล็กที่มั่นคงแข็งแรง ครอบปากบ่อ หรือจัดให้มี การกั้นมุมขอบบ่อด้านบนด้วยแผ่นเหล็กที่บหรือตะแกรงเหล็กที่มีความมั่นคงแข็งแรงทั้ง ๔ มุมของบ่อ โดยด้านประกอบมุมฉากความยาวไม่น้อยกว่าด้านละ ๑๕๐ เซนติเมตร หรือจัดให้มีการเสริมตะแกรงเหล็ก ที่มีความยาวไม่น้อยกว่า ๕๐ เซนติเมตร ยื่นเข้าไปภายในบ่อทำมุมไม่มากกว่า ๖๐ องศาจากแนวระนาบ

(ค) บ่อเลี้ยงเดี่ยว หรือบ่อเลี้ยงรวมที่มีประตูเปิดปิดต้องล็อกประตูทุกครั้ง หลังใช้งาน

(ง) บ่อเลี้ยงเดี่ยว หรือบ่อเลี้ยงรวมที่อยู่นอกโรงเรือนและมีจระเข้แรกฟัก จนถึงขนาด ๔๕ เซนติเมตร ต้องมีอุปกรณ์ปิดปากบ่อ

(จ) ทางระบายน้ำออกจากบ่อเลี้ยงเดี่ยว หรือบ่อเลี้ยงรวมต้องมีอุปกรณ์ ป้องกันไม่ให้จระเข้หลุดรอดออกมา โดยที่ช่องทางระบายน้ำเล็กกว่าขนาดความกว้างของหัวจระเข้ในบ่อนั้น

(ฉ) ต้องจัดให้มีป้ายแสดงจำนวนและขนาดจระเข้ไว้บริเวณบ่อเลี้ยงเดี่ยว หรือบ่อเลี้ยงรวม ให้เห็นได้ชัดเจน หรือมีสมุดบันทึกประจำสถานประกอบการ หรือแผนผังแสดง จำนวนจระเข้ เพื่อจดบันทึกจำนวนจระเข้ให้เป็นปัจจุบัน กรณีที่ผู้ประกอบกิจการไม่สามารถจัดสถานที่เพาะเลี้ยงให้มีลักษณะตาม (ก) หรือ (ข) ได้ ให้ผู้ประกอบกิจการจัดให้มีกำแพง หรือรั้วตาข่ายเหล็ก หรือวัสดุที่สามารถป้องกัน จระเข้หลุดล้อมรอบสถานประกอบการอีกชั้นหนึ่งโดยผนังรั้วรอบนอกต้องมีความสูงไม่น้อยกว่า ๑๕๐ เซนติเมตร และมีประตูเปิดปิด โดยต้องปิดและล็อกประตูทุกครั้งหลังใช้งาน

๔. กรณีการเพาะเลี้ยงจระเข้ในตู้กระจก ถังไฟเบอร์หรือภาชนะอื่น ให้ผู้ประกอบกิจการ ต้องจัดสถานที่ เพาะเลี้ยงให้มีลักษณะที่มีความแข็งแรง ไม่แตกหักง่ายและมีฝาปิดมิดชิด และขนาด ของจระเข้ที่เลี้ยงไม่เกิน ๑ เมตร

๕. ห้ามมิให้ทำการเพาะเลี้ยงจระเข้ภายในอาคารสำหรับใช้เป็นโรงแรม บริเวณสถานพยาบาล อาคารสำหรับพักอาศัย อาคารชุดพักอาศัย ยกเว้นบ้านพักอาศัย

๖. กรณีที่มีการเปลี่ยนแปลงจำนวนจระเข้ที่มีใช้จระเข้ตามกฎหมายว่าด้วยสงวน และคุ้มครองสัตว์ป่าต้องแจ้งการเปลี่ยนแปลงจำนวนจระเข้ต่อพนักงานเจ้าหน้าที่ประจำสำนักงานประมงจังหวัด หรือสถานที่ที่ประมงจังหวัดประกาศกำหนดในท้องที่ที่สถานประกอบกิจการตั้งอยู่ภายในสามสิบวัน นับแต่วันที่มีการเปลี่ยนแปลงตามแบบแจ้งเปลี่ยนแปลงจำนวนจระเข้แนบท้ายประกาศนี้ เพื่อให้ พนักงานเจ้าหน้าที่จัดบันทึกการเปลี่ยนแปลงจำนวนจระเข้ที่ผู้ประกอบการได้ยื่นแจ้งไว้ในแบบ จสค.๑ ของประกาศกรมประมง เรื่อง ข้อกำหนดให้ผู้ประกอบการเพาะเลี้ยงจระเข้ซึ่งเป็นกิจการเพาะเลี้ยงสัตว์น้ำควบคุมภายในเขตเพาะเลี้ยงสัตว์น้ำตามมาตรา ๗๗ แห่งพระราชกำหนด การประมง พ.ศ. ๒๕๕๘ ต้องแจ้งการประกอบกิจการ พ.ศ. ๒๕๖๓

๗. ห้ามมิให้ทิ้งหรือปล่อยจระเข้ หรือกระทำการใด ๆ ให้จระเข้หลุดจากสถานที่ เพาะเลี้ยง

๘. ห้ามเคลื่อนย้ายจระเข้มีชีวิตออกจากสถานประกอบกิจการ เว้นแต่

(ก) เพื่อเคลื่อนย้ายจระเข้ไปเพาะเลี้ยงในสถานประกอบกิจการอื่นของตนเอง

(ข) เพื่อการรักษาจระเข้ กรณีป่วยหรือได้รับบาดเจ็บ

(ค) เพื่อซ่อมแซมหรือปรับปรุงสถานประกอบกิจการ

(ง) เพื่อนำไปจัดการแสดงชั่วคราว

(จ) เพื่อทดลอง ศึกษาหรือวิจัยเพื่อประโยชน์ในทางวิชาการ

(ฉ) เพื่อนำไปแปรรูป

(ช) เพื่อการจำหน่าย ส่งมอบจระเข้ให้แก่ผู้ประกอบการรายอื่น

(ณ) มีเหตุฉุกเฉินจำเป็นเร่งด่วนเพื่อให้ตนเองหรือผู้อื่นพ้นจากอันตราย หรือเพื่อสงวนหรือรักษาไว้ซึ่งทรัพย์สินของตนเองหรือผู้อื่น

**การเตรียมการป้องกันมิให้จระเข้หลุดรอดออกจากฟาร์ม ดังนี้**

๑. ตรวจสอบฟาร์มโดยเฉพาะบ่อเลี้ยงจระเข้ให้มีความแข็งแรงปลอดภัยอยู่เสมอ

๒. คัดแยกจระเข้ที่เลี้ยงในแต่ละบ่อให้มีขนาดเดียวกันเพื่อป้องกันมิให้จระเข้ที่มีขนาดเล็กกว่าหลุดรอดลงท่อน้ำทิ้ง กรณีที่มีการทำความสะอาดบ่อเลี้ยง

๓. ปล่อยจระเข้ลงเลี้ยงในอัตราที่ไม่หนาแน่นจนเกินไป เพื่อมิให้จระเข้เกิดความเครียด ซึ่งอาจจะทำให้จระเข้ป่วยได้ และเพื่อความสะดวกในการตรวจเช็คจำนวนจระเข้

๔. หากฟาร์มเพาะเลี้ยงจระเข้รายใด มีความเสี่ยงต่อการหลุดรอดของจระเข้ ขอให้เจ้าของฟาร์มดำเนินการเคลื่อนย้ายไม่อยู่ในที่ปลอดภัย และทำการแก้ไขปรับปรุงฟาร์มให้อยู่ในสภาพที่ปลอดภัยต่อการเพาะเลี้ยง

๕. ขอให้ผู้ประกอบการติดตามข่าวสารจากทางราชการอย่างใกล้ชิดพร้อมปฏิบัติตามคำแนะนำอย่างเคร่งครัด

๖. กรณีพบจระเข้ในแหล่งน้ำสาธารณะ ขอความร่วมมือผู้พบเห็นแจ้งเบาะแส โดยด่วนที่สุด ให้ให้กับทาง

สำนักงานประมงจังหวัด ไกล่บ้าน หรือแจ้ง กรมประมง โทร ๐๒-๕๖๒-๐๖๐๐ เพื่อดำเนินการป้องกันหรือช่วยเหลือต่อไป

- จุดอพยพสัตว์

ตารางที่ ๒๙ - ๓๑ จุดอพยพสัตว์ /คอกสัตว์ เพื่อช่วยเหลือผู้ประสบภัย

| ที่     | สถานที่อพยพ      |         |             |                        | จุดอพยพ (จำนวนที่รับได้) แยกตามชนิดสัตว์ |                            |      |            |          | จุดแจกจ่ายเลี้ยงสัตว์ |                         |  |        |  |            |
|---------|------------------|---------|-------------|------------------------|--|----------------------------|------|------------|----------|-----------------------|-------------------------|--|--------|--|------------|
|         | อำเภอ            | ตำบล    | หมู่        | จุดอพยพ                | โค                                       | กระบือ                     | สุกร | แพะ        | สัตว์ปีก |                       |                         |  |        |  |            |
| ๑       | เมือง            | ตำบลป่า | ๓           | วัดควนตบ               | ๓๗๕                                      |                            |      |            |          | วัดควนตบ              |                         |  |        |  |            |
|         |                  |         | ๓           | ถนนสายตำบลป่า-ทะเลน้อย | ๒๓๒                                      |                            |      |            |          | คลังเลี้ยงตำบลป่า     |                         |  |        |  |            |
|         |                  |         | ๔           | วัดโพธิ์เค็ด           | ๓๕๐                                      |                            |      |            |          | วัดโพธิ์เค็ด          |                         |  |        |  |            |
|         |                  |         | ๖           | อ.สายตำบลป่า-ปะหวะ     | ๔๖๕                                      |                            |      |            |          | วัดป่าขอม             |                         |  |        |  |            |
|         |                  |         | ๗           | อ.สายตำบลป่า-ปะหวะ     | ๔๗๐                                      |                            |      |            |          | ศาลาหมู่บ้าน ม.๗      |                         |  |        |  |            |
|         |                  |         | ๘           | อ.สายตำบลป่า-ทะเลน้อย  | ๕๕๗                                      |                            |      |            |          | วัดปากประ             |                         |  |        |  |            |
|         |                  |         | ๑๑          | อ.สายตำบลป่า-ทะเลน้อย  | ๓๘๓                                      |                            |      |            |          | วัดปากประ             |                         |  |        |  |            |
|         |                  |         | ๑๐          | อ.สายปากหวะ-เขาช้อน    | ๓๕๑                                      |                            |      |            |          | ศาลาหมู่บ้าน ม.๑๐     |                         |  |        |  |            |
|         |                  |         | ๑๕          | อ.สายเขื่อนจำไหม       | ๒๔๕                                      |                            |      |            |          |                       | ฟาร์มสายชลสหกรณ์โคนมณฑล |  |        |  |            |
|         |                  |         | ๕           | นาโหนด                 | ๕  | อ.หน้ามัสยิดหินรู้นเยาะสาม | ๒๓๐  |            |          |                       | ศาลาหมู่บ้าน ม.๕        |  |        |  |            |
| ๒       | กงหรา            | กงหรา   | ๖           | วัดกงหราใหม่           | ๓๔๕                                      |                            |      |            |          | วัดกงหรา              |                         |  |        |  |            |
|         |                  |         | ๕           | วัดคลองเฉลิม           | ๓๖๖                                      |                            |      | ๓๔๕        |          | วัดคลองเฉลิม          |                         |  |        |  |            |
|         |                  |         | ๔           | วัดไฉเหนือ             | ๓๕๖                                      |                            |      |            | ๓๓๖      | วัดไฉเหนือ            |                         |  |        |  |            |
|         |                  |         | ๔           | วัดสมหวัง              | ๒๘๔                                      |                            |      |            |          | วัดสมหวัง             |                         |  |        |  |            |
|         |                  |         | ๕           | มัสยิดมรโหม            | ๓๓๒                                      |                            |      |            | ๓๓๗      | มัสยิดมรโหม           |                         |  |        |  |            |
| ๓       | เขาช้อน          | เขาช้อน | ๑           | บนถนนสายโคกยาว-เขาช้อน | ๒๘๓                                      |                            |      |            |          |                       |                         |  |        |  |            |
|         |                  |         | ๒           | บนถนน ม.๒              | ๓๓๓                                      |                            |      |            |          |                       |                         |  |        |  |            |
|         |                  |         | ๔           | ร.ร.วัดโพรงงามใหม่     | ๒๖๐                                      |                            |      |            |          |                       | ร.ร.วัดโพรงงามใหม่      |  |        |  |            |
|         |                  |         | ๕           | บนถนน ม.๕              | ๓๖๐                                      |                            |      |            |          |                       |                         |  |        |  |            |
|         |                  |         | ๖           | ร.ร.เทพราช             | ๕๓๐                                      |                            |      |            |          |                       | ร.ร.เทพราช              |  |        |  |            |
|         |                  |         | ๙           | บนถนน ม.๙              | ๒๓๗                                      |                            |      |            |          |                       |                         |  |        |  |            |
|         |                  |         | ๓๓          | วัดนางทอง              | ๓๖๓                                      |                            |      |            |          |                       | วัดนางทอง               |  |        |  |            |
|         |                  |         | ๓๔          | บนถนน ม.๓๔             | ๒๗๒                                      |                            |      |            |          |                       |                         |  |        |  |            |
|         |                  |         | จองถนน      | จองถนน                 | ๒  | บนถนน ม.๒                  | ๓๕๖  |            |          |                       |                         |  |        |  |            |
|         |                  |         |             |                        | ๓  | บนถนน ม.๓                  | ๒๓๕  |            |          |                       |                         |  |        |  |            |
|         |                  |         |             |                        | ๔  | บนถนน ม.๔                  | ๒๕๓  |            |          |                       |                         |  |        |  |            |
|         |                  |         |             |                        | ๕  | บนถนน ม.๕                  | ๒๐๓  |            |          |                       |                         |  |        |  |            |
|         |                  |         |             |                        | ๖  | วัดสระ                     | ๑๗   |            |          |                       |                         |  | วัดสระ |  |            |
|         |                  |         |             |                        | ๗  | ศาลาหมู่บ้าน               | ๓๒๖  |            |          |                       |                         |  |        |  |            |
|         |                  |         |             |                        | โคกม่วง                                  | โคกม่วง                    | ๓    | บนถนน ม.๓  | ๒๓๓      |                       |                         |  |        |  |            |
|         |                  |         |             |                        |  |                            | ๓๕   | บนถนน ม.๓๕ | ๓๕๐      |                       |                         |  |        |  |            |
|         |                  |         |             |                        |  |                            | ๓    | วัดโคกม่วง | ๔๐๔      |                       |                         |  |        |  | วัดโคกม่วง |
|         |                  |         |             |                        |  |                            | ๕    | บนถนน ม.๕  | ๖๐       |                       |                         |  |        |  |            |
|         |                  |         | ๖           | บนถนน ม.๖              |  |                            | ๒๗๓  |            |          |                       |                         |  |        |  |            |
|         |                  |         | ๘           | บนถนน ม.๘              |  |                            | ๓๓๔  |            |          |                       |                         |  |        |  |            |
| ๓๔      | บนถนน ม.๓๔       | ๓๕๖     |             |                        |  |                            |      |            |          |                       |                         |  |        |  |            |
| ๓       | ที่พิภสงฆ์โคกวัด | ๔๗๓     |             |                        |  |                            |      |            |          | ที่พิภสงฆ์โคกวัด      |                         |  |        |  |            |
| ควนขนุน | ควนขนุน          | ๒       | บนถนน ม.๒   | ๓๔๐                    |  |                            |      |            |          |                       |                         |  |        |  |            |
|         |                  | ๓       | บนถนน ม.๓   | ๓๕๖                    |  |                            |      |            |          |                       |                         |  |        |  |            |
|         |                  | ๔       | ควนยาย      | ๕๖๐                    |  |                            |      |            |          | ควนยาย                |                         |  |        |  |            |
|         |                  | ๕       | ควนสามโพธิ์ | ๕๓๐                    |  |                            |      |            |          | ควนสามโพธิ์           |                         |  |        |  |            |
|         |                  | ๖       | ศาลารามบุญ  | ๕๓๕                    |  |                            |      |            |          | ศาลารามบุญ            |                         |  |        |  |            |

| ที่ | สถานเพื่อพหุ |            |      |                          | จุดอพยพ (จำนวนที่รับได้) แยกตามชนิดสัตว์ |        |      |     |          | จุดแจกจ่ายเสียงสัตว์  |
|-----|--------------|------------|------|--------------------------|--|--------|------|-----|----------|---|
|     | อำเภอ        | ตำบล       | หมู่ | จุดอพยพ                  | โค                                       | กระบือ | สุกร | แพะ | สัตว์ปีก |   |
|     |              |            | ๗    | ศาลาแพทยายาง             | ๒๑๗๓                                     |        |      |     |          | ศาลาแพทยายาง  |
|     |              |            | ๘    | ร.ร.โพนายจีน             | ๓๗๖๓                                     |        |      |     |          | ร.ร.โพนายจีน  |
|     |              |            | ๙    | ร.ร.วัดชุมประทุมศิษย์    | ๓๑๗๘                                     |        |      |     |          | ร.ร.วัดชุมประทุมศิษย์   |
|     |              |            | ๑๐   | บนถนน ม.๑๐               | ๒๐๐๐                                     |        |      |     |          | ที่ฝึกสงฆ์บโพธิ์  |
|     |              | ห่านโพธิ์  | ๑    | ที่ฝึกสงฆ์บโพธิ์         | ๔๔๘๘                                     |        |      |     |          | ที่ฝึกสงฆ์บโพธิ์  |
|     |              |            | ๒    | ร.ร.ห่านโพธิ์พิทยาคม     | ๔๘๘๓                                     |        |      |     |          | ร.ร.ห่านโพธิ์พิทยาคม  |
|     |              |            | ๓    | ตลาดต้นโตน               | ๓๑๑๔                                     |        |      |     |          | ตลาดต้นโตน  |
|     |              |            | ๔    | วัดบ้านพล                | ๒๒๑๔                                     |        |      |     |          | วัดบ้านพล   |
|     |              |            | ๕    | บนถนน ม.๕                | ๒๒๑๔                                     |        |      |     |          |   |
|     |              |            | ๖    | บนถนน ม.๖                | ๔๑๒๐                                     |        |      |     |          |   |
|     |              |            | ๗    | ศาลาม่วงงาม              | ๔๐๘๘                                     |        |      |     |          |   |
|     |              |            | ๘    | บนถนน ม.๘                | ๓๔๖๗                                     |        |      |     |          |   |
|     |              |            | ๙    | บนถนน ม.๙                | ๖๑๓๓                                     |        |      |     |          |   |
|     |              |            | ๑๐   | บนถนน ม.๑๐               | ๓๓๘๘                                     |        |      |     |          |   |
|     |              |            | ๑๑   | วัดควนโก                 | ๓๓๓๓                                     |        |      |     |          | วัดควนโก  |
|     |              |            | ๑๒   | วัดสะทังใหญ่             | ๓๕๖๖                                     |        |      |     |          | วัดสะทังใหญ่  |
| ๔   | ตะโหมด       | ตะโหมด     | ๒    | ร.ร.บ้านเขาหัวช้าง       | ๑๐๐๐                                     |        |      |     |          | ร.ร.บ้านเขาหัวช้าง  |
|     |              |            | ๕    | บนถนน ม.๕                | ๑๐๐๐                                     |        |      |     |          | เทศบาลตำบลเขาหัวช้าง  |
|     |              | แม่ขี้     | ๗    | บนถนน ม.๗                | ๒๐๐๐                                     |        |      |     |          | ที่ว่าการอำเภอตะโหมด  |
|     |              | คลองใหญ่   | ๑๐   | ร.ร.บ้านท่าเขียด         | ๑๐๐๐                                     |        |      |     |          | ร.ร.บ้านท่าเขียด  |
|     |              |            | ๘    | เทศบาลตำบลคลองใหญ่       | ๑๐๐๐                                     |        |      |     |          | เทศบาลตำบลคลองใหญ่  |
| ๕   | ควนขนุน      | ทะเลน้อย   | ๖    | วัดโคกศักดิ์             | ๑๐๐๐                                     | ๓๐๐๐   |      |     |          | ศาลาหมู่บ้านโคกศักดิ์   |
|     |              |            | ๗    | ศูนย์ศิลปชีพหัวป่าเขียว  | ๑๐๐๐                                     | ๔๐๐๐   |      |     |          | ศูนย์ศิลปชีพหัวป่าเขียว   |
|     |              |            |      | ณสายทะเลน้อย-หัวป่าเขียว | ๒๐๐๐                                     | ๗๐๐๐   |      |     |          | ถนนสายทะเลน้อย-หัวป่าเขียว  |
|     |              |            |      |                          |  |        |      |     |          | สะพานเฉลิมพระเกียรติ และ ศูนย์การศึกษาอกระบบและการศึกษาตามอัธยาศัย  |
|     |              | พนาสูง     | ๒    | สะพานเฉลิมพระเกียรติ     | ๖๐                                       | ๒๕๐    |      |     |          | สำนักส่งเสริมการบริการ วิชาการและภูมิปัญญาชุมชน ม.ทักษิณ วช.พิบูลย์ |
|     |              |            | ๖    | สะพานเฉลิมพระเกียรติ     | ๖๐                                       | ๒๕๐    |      |     |          |   |
|     |              | ควนขนุน    | ๓    | ณสายควนขนุน-ทุ่งถ่าน     | ๒๕๐๐                                     |        |      |     |          | ศาลาหมู่บ้านควนบก   |
|     |              |            | ๔    | ณสายควนขนุน-ทุ่งถ่าน     | ๒๕๐๐                                     |        |      |     |          | ศาลาหมู่บ้านโคกควา  |
|     |              | ป็นแตร     | ๕    | วัดควนป็นตาราม           | ๓๐๐๐                                     |        |      |     |          | วัดควนป็นตาราม  |
|     |              | มะกอกเหนือ | ๘    | บนถนน พท.๔๐๑๑๔           | ๓๒๐๐                                     |        |      |     |          | วัดดอนศาลา  |
| ๖   | ปากพะยูน     | เกาะหมาก   | ๕    | บนถนน ม.๕,ม.๒            | ๓๒๐๐                                     |        |      |     | ๒๑๐๐     | เทศบาลตำบลเกาะหมาก  |
|     |              |            | ๔    | ร.ร.บ้านเกาะโคบ          | ๗๕                                       | ๕๒     | ๓๕   |     | ๓๑๐      | ร.ร.บ้านเกาะโคบ   |
|     |              |            | ๑๑   | บนถนน ม.๓,ม.๑๐           | ๓๑๐๐                                     |        |      |     | ๒๑๐๐     | ร.ร.บ้านเกาะหมาก  |
|     |              | เกาะนางคำ  | ๖    | บนถนน ม.๖                | ๓๑๑๒                                     |        |      | ๑๑  | ๔๑๐      | เทศบาลตำบลเกาะนางคำ   |
|     |              |            | ๘    | แกรนแคนยอน               | ๔๖                                       |        | ๕๓   |     | ๒๒๓      | แกรนแคนยอน  |
|     |              | ปากพะยูน   | ๒    | สะพานท่าเสียน            | ๗๐                                       |        | ๕๕   |     | ๓๒๕      | สะพานท่าเสียน   |
|     |              | คอนประดู่  | ๗    | ตำบลคอนประดู่            | ๖๕                                       |        |      |     | ๒๒๓      | เทศบาลตำบลคอนประดู่   |
|     |              | ฝายจะมี    | ๓    | บนถนน ม.๓, ม.๘           | ๗๐                                       |        |      |     | ๔๑๑      | บนถนน ม.๓และม.๘   |

| ที่ | สถานที่ย่อย |            |                  |                     | จุดอพยพ (จำนวนที่รับได้) แยกตามชนิดสัตว์ |        |      |                         |                             | จุดแจกจ่ายเลี้ยงสัตว์        |                    |
|-----|-------------|------------|------------------|---------------------|--|--------|------|-------------------------|-----------------------------|------------------------------|--------------------|
|     | อำเภอ       | ตำบล       | หมู่             | จุดอพยพ             | โค                                       | กระบือ | สุกร | แพะ                     | สัตว์ปีก                    |                              |                    |
| ๑๗  | ศรีบรรพต    | เข้าป่า    | ๓                | ร.ร.บ้านเข้าป่า     | ๓๐๐                                      |        | ๓๕๐  | ๖๒                      |                             | ศาลาประชาคม ม.๓              |                    |
|     |             |            | ๔                | บนถนน ม.๔           | ๒๐/๓                                     |        | ๕๒๓  | ๘๓                      |                             | ศาลาประชาคม ม.๔              |                    |
|     |             |            | ตะพาน            | ๑                   | บนถนน ม.๓, ม.๖                           | ๓๒๓    |      | ๓๖๕                     |                             |                              | ศาลาประชาคม ม.๖    |
|     |             | ๔          |                  | บ้านดอน             | ๒๐๐                                      |        |      |                         | ๓๐๐                         | บนถนน ม.๔, ศาลาหมู่บ้าน      |                    |
|     |             |            |                  | ๕                   | บนถนน ม.๕                                | ๓๓๐    |      | ๕๐                      |                             | ๒๐๐                          | บนถนน ม.๕          |
|     |             | ๓๓         |                  | บนถนน ม.๓๓          | ๒๘๐                                      |        | ๓๐๐  |                         | ๓๕๐                         | บนถนน ม.๓๓                   |                    |
|     |             | ๔          |                  | บ้านดอน             | ๒๕๐                                      |        | ๘๐๐  |                         | ๒๐๐                         | บนถนน ม.๔, ศาลาหมู่บ้าน      |                    |
|     |             |            |                  | ๑                   | บนถนน ม.๑                                | ๒๐๐    |      | ๒๐                      |                             | ๓๘๐                          | บนถนน ม.๑          |
|     |             | ๒          |                  | บ้านดอน ม.๒         | ๓๒๐                                      |        |      |                         | ๓๕๐                         | บนถนน ม.๒, ศาลาหมู่บ้าน      |                    |
|     |             |            | หนองผ            | ๔                   | บนถนน ม.๔                                | ๒๗๐    |      | ๕๐๐                     |                             | ๗๐                           | บนถนน ม.๔          |
| ๓   | บนถนน ม.๓   | ๓๕๐        |                  |                     | ๘๐                                       |        | ๓๘๐  | บนถนน ม.๓, ศาลาหมู่บ้าน |                             |                              |                    |
| ๕   | บนถนน ม.๕   | ๒๐๐        |                  |                     | ๓๐๐                                      |        | ๓๕๐  | บนถนน ม.๕               |                             |                              |                    |
| ๘   | บนถนน ม.๘   | ๓๗๐        |                  |                     | ๕๐                                       |        | ๓๐๐  | บนถนน ม.๘               |                             |                              |                    |
| ๑๘  | บางแก้ว     | ท่ามะเดื่อ | ๒                | ร.ร.วัดป่าเนินอาราม | ๓๕๐                                      |        |      |                         |                             | ร.ร.วัดป่าเนินอาราม          |                    |
|     |             |            | ๓                | ร.ร.วัดสิงห์เขย่า   | ๓๕๐                                      |        |      |                         |                             | ร.ร.วัดสิงห์เขย่า            |                    |
|     |             |            |                  | ๔                   | วัดท่ามะเดื่อ                            | ๓๓๐    |      |                         |                             |                              | วัดท่ามะเดื่อ      |
|     |             | ๕          |                  | ร.ร.เทศบาลบ้านห้วย  | ๓๒๐                                      |        |      |                         |                             |                              | ร.ร.เทศบาลบ้านห้วย |
|     |             |            | โคกสัก           | ๓                   | ร.ร.บ้านดอน                              | ๓๒๐    |      |                         |                             |                              | ร.ร.บ้านดอน        |
|     |             | ๔          |                  | มัสยิดบ้านวังหลัก   | ๖๕                                       |        |      | ๖๕                      |                             | มัสยิดบ้านวังหลัก            |                    |
|     |             |            |                  | ๘                   | วัดคลองอ้ายโต                            | ๓๒๐    |      |                         |                             |                              | วัดคลองอ้ายโต      |
|     |             | ๓          |                  | ศาลาหมู่บ้าน ม.๓    | ๓๐๐                                      |        |      |                         |                             | ศาลาหมู่บ้าน ม.๓             |                    |
|     |             |            |                  | ๓๒                  | ร.ร.บ้านคันสน                            | ๓๕๐    |      |                         |                             |                              | ร.ร.บ้านคันสน      |
|     |             | ๓          |                  | ร.ร.หาดไร่เต่า      | ๗๐                                       |        |      | ๗๐                      |                             | ร.ร.หาดไร่เต่า               |                    |
|     |             |            |                  | ๔                   | ร.ร.นาปะขอ                               | ๒๐๐    |      |                         |                             |                              | ร.ร.นาปะขอ         |
|     |             | ๕          |                  | ร.ร.บ้านนาหม่อม     | ๒๐๐                                      |        |      |                         |                             |                              | ร.ร.บ้านนาหม่อม    |
|     |             | ๑          |                  | ร.ร.บ้านปากพุด      | ๓๐๐                                      |        |      |                         |                             |                              | ร.ร.บ้านปากพุด     |
|     |             | ๓๓         |                  | ร.ร.หาดไร่เต่า      | ๓๕๐                                      |        |      |                         |                             |                              | ร.ร.หาดไร่เต่า     |
|     |             | ๓๔         | มัสยิดคลองกระวาน | ๘๕                  |  |        | ๘๕   |                         | มัสยิดคลองกระวาน            |                              |                    |
| ๑๑  |             | ป่าพะยอม   | ๕                | บ้านไผ่ฮ้อย         | ๒๐๐                                      |        |      |                         | ๒๐๐                         | ศาลาหมู่บ้าน ม.๕ ต.บ้านพร้าว |                    |
|     | ๕           |            | บ้านนาทราย       | ๓๐๐                 |  |        |      |                         | ศาลาหมู่บ้าน ม.๕ ต.ป่าพะยอม |                              |                    |
| ๑๓  | ศรีนครินทร์ | ชุมพล      | ๓                | แพรกฮ้อย            | ๗๒๐                                      |        |      |                         |                             | ศาลาหมู่บ้าน ม.๓             |                    |
|     |             |            | ๑                | ทุ่งควนโดน          | ๘๕๐                                      |        |      |                         |                             | ศาลาหมู่บ้าน ม.๑             |                    |
|     |             | อำเภอดง    | ๔                | โหละพูน             | ๓,๓๐๐                                    |        |      |                         |                             | ร.ร.บ้านโหละพูน              |                    |

- การสำรองเวชภัณฑ์

ตารางที่ ๓๒ เวชภัณฑ์/ยารักษาสัตว์ เพื่อช่วยเหลือผู้ประสบภัย

| ประเภท            | จำนวน    |
|-------------------|----------|
| ยาปฏิชีวนะชนิดฉีด | ๖๐ ขวด   |
| ยาบำรุงชนิดฉีด    | ๑๐ ขวด   |
| ยาฆ่าเชื้อ        | ๑๒๐ ลิตร |
| ยาถ่ายพยาธิ       | ๕๐ ขวด   |
| วิตามิน           | ๕๐ ขวด   |

ที่มา : สำนักงานปศุสัตว์จังหวัดพัทลุง

**๕.๒ การจัดการตามแผนเผชิญเหตุและการบรรเทา : ขณะเกิดภัย**

- การจัดชุดปฏิบัติการช่วยเหลือ โดย One team for all jobs หรือจัดหน่วยเฉพาะกิจลงพื้นที่ประสบภัย เพื่อให้การช่วยเหลือเกษตรกร รวมทั้งประเมินความเสียหายและความต้องการช่วยเหลือ

- มอบหมายคณะทำงานขับเคลื่อนงานด้านการเกษตรระดับอำเภอ (SCD) และมอบหมายผู้แทนคณะกรรมการขับเคลื่อนงานด้านการเกษตรระดับจังหวัด (SCP) รับผิดชอบเป็นรายอำเภอ

**๕.๒.๑ ด้านระบบชลประทาน การบริหารจัดการน้ำ**

- ปรับแผนการบริหารจัดการน้ำหลากและน้ำท่วมซึ่งให้สอดคล้องกับปริมาณน้ำ

- มีการพร่องน้ำในอ่างฯ ในช่วงเดือนตุลาคม ให้มีความจุไม่เกินสัดส่วนที่กำหนด (อ่างฯป่าพะยอม ไม่เกิน ๔๐% อ่างฯคลองหัวช้างและอ่างฯป่าบอน ไม่เกิน ๓๐% ) เพื่อรองรับปริมาณน้ำฝนที่ตกเหนืออ่าง รวมทั้งปริมาณน้ำที่จะไหลเข้าอ่างให้ได้มากที่สุด กรณีที่มีปริมาณฝนตกลงมาเพิ่มจนเกินกว่าปริมาณน้ำเก็บกัก จะพิจารณาการปรับเพิ่มการระบายน้ำลงท้ายน้ำ โดยคำนึงถึงปริมาณน้ำในพื้นที่ตอนล่างของกลุ่มน้ำที่อ่างเก็บน้ำนั้นตั้งอยู่ โดยจะให้มีผลกระทบต่อพื้นที่การเกษตรให้น้อยที่สุด

- สนับสนุนเครื่องจักรกล เครื่องมือและอุปกรณ์ต่างๆ เพื่อเร่งระบายน้ำ และแก้ไขปัญหาน้ำท่วมขัง

- การรายงานสภาวะวิกฤติและการเข้าสู่การเผชิญเหตุ โดยการติดตามและประสานการบริหารจัดการทรัพยากรน้ำกับหน่วยงานที่เกี่ยวข้องอย่างใกล้ชิด พร้อมสรุปรายงานสถานการณ์อุทกภัย ผลกระทบหรือความเสียหายด้านการเกษตร และการให้ความช่วยเหลือที่ดำเนินการในด้านต่างๆ ให้กองอำนวยการป้องกันและบรรเทาสาธารณภัยจังหวัดพัทลุง และศูนย์ติดตามและแก้ไขปัญหาภัยพิบัติด้านการเกษตร กระทรวงเกษตรและสหกรณ์ ทราบทุกระยะ

- การเร่งระบายน้ำ กรณีที่เกิดภาวะน้ำท่วมขังในพื้นที่ชุมชน เขตเศรษฐกิจ ซึ่งเป็นพื้นที่ท่วมซ้ำซาก และพื้นที่การเกษตร โครงการชลประทานพัทลุง และโครงการส่งน้ำและบำรุงรักษาท่าเขียด ร่วมกับศูนย์ปฏิบัติการเครื่องจักรกลที่ ๗ จังหวัดสงขลา จะดำเนินการติดตั้งเครื่องสูบน้ำ ขนาด ๘ นิ้ว จำนวน ๑๒ เครื่อง เพื่อระบายน้ำออกจากพื้นที่ รวมทั้งการติดตั้งเครื่องผลักดันน้ำบริเวณเหนือบริเวณที่มีน้ำปริมาณมาก เพื่อช่วยเร่งระบายน้ำลงสู่ทะเลสาบสงขลา และเมื่อระดับน้ำลดลงเข้าสู่ภาวะปกติจะหยุดสูบน้ำ ดังนี้

**ตารางที่ ๓๓ - ๓๔ สถานที่ติดตั้งเครื่องสูบน้ำ/เครื่องผลักดันน้ำ**

| ที่ | ทำสูบล              | พื้นที่/จุดติดตั้ง  | แหล่งน้ำ            | ขนาด (นิ้ว) | จำนวนเครื่อง | พื้นที่การช่วยเหลือ (ไร่) |
|-----|---------------------|---------------------|---------------------|-------------|--------------|---------------------------|
| 1   | คลองน่วย            | คลองน่วย            | คลองน่วย            | 8 นิ้ว      | 1 เครื่อง    | 600                       |
| 2   | คลองโรงตรวน         | คลองโรงตรวน         | คลองโรงตรวน         | 8 นิ้ว      | 1 เครื่อง    | 1200                      |
| 3   | คลองเฉลิมพระเกียรติ | คลองเฉลิมพระเกียรติ | คลองเฉลิมพระเกียรติ | 8 นิ้ว      | 1 เครื่อง    | 600                       |
| 4   | ลำป่า               | ลำป่า               | คลองลาด             | 8 นิ้ว      | 1 เครื่อง    | 500                       |
| 5   | บ้านม่วง            | บ้านม่วง            | คลองบ้านแร่         | 8 นิ้ว      | 1 เครื่อง    | 500                       |
| 6   | ลำป่า               | ลำป่า               | คลองลอยหวัน         | 8 นิ้ว      | 1 เครื่อง    | 500                       |
| 7   | ปรางหมู             | ปรางหมู             | คลองเลียบทางรถไฟ    | 8 นิ้ว      | 1 เครื่อง    | 1400                      |
| 8   | ปรางหมู             | ปรางหมู             | คลองเลียบทางรถไฟ    | 8 นิ้ว      | 1 เครื่อง    | 500                       |
| 9   | ปรางหมู             | ปรางหมู             | คลองกง              | 8 นิ้ว      | 1 เครื่อง    | 1400                      |
| 10  | ปรางหมู             | ปรางหมู             | คลองช้องดำ          | 8 นิ้ว      | 1 เครื่อง    | 1700                      |
| 11  | ท่าแค               | ท่าแค               | คลองบ้านโพ          | 8 นิ้ว      | 2 เครื่อง    | 800                       |

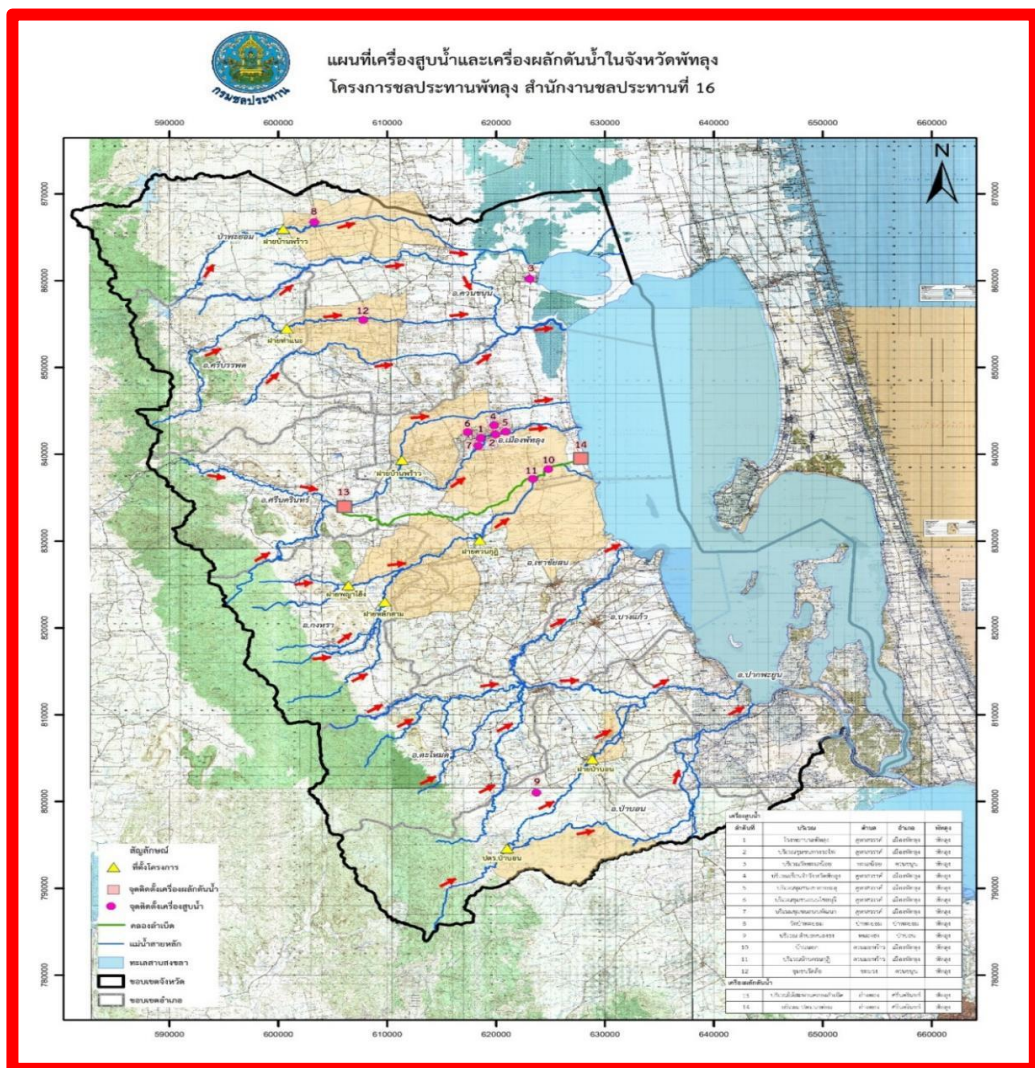
นอกจากนี้ ได้เตรียมพร้อมเครื่องสูบน้ำและเครื่องผลักดันน้ำ เพื่อให้ความช่วยเหลือกรณีเกิดเหตุอุทกภัยน้ำท่วมขัง ในพื้นที่เขตลุ่มน้ำคลองท่าเขียว ดังนี้

| โครงการส่งน้ำและบำรุงรักษาท่าเขียว (เครื่องสูบน้ำ) | หมู่ | ตำบล     | อำเภอ    | จังหวัด | ขนาด (นิ้ว) | จำนวนเครื่อง |
|--|------|----------|----------|---------|-------------|--------------|
| ๑ ห้วยแม่ขรี                                       | ๑    | แม่ขรี   | ตะโหมด   | พัทลุง  | ๘           | ๑            |
| ๒ วัดเก่าบ้านปากพล                                 | ๙    | เขาชัยสน | เขาชัยสน | พัทลุง  | ๘           | ๑            |
| ๓ คลองบางโหนด (คลองบางปิ่น)                        | ๙    | นาปะขอ   | บางแก้ว  | พัทลุง  | ๘           | ๑            |
| <b>รวม</b>   |      |          |          |         |             | <b>๓</b>     |

| โครงการส่งน้ำและบำรุงรักษาท่าเขียว (เครื่องผลักดันน้ำ) | หมู่ | ตำบล     | อำเภอ    | จังหวัด | ขนาด (นิ้ว) | จำนวนเครื่อง |
|--|------|----------|----------|---------|-------------|--------------|
| ๑ คลองกระอาน ( คลองลอน)                                | ๙    | นาปะขอ   | บางแก้ว  | พัทลุง  |             | ๒            |
| ๒ คลองอ้ายโต   | ๙    | เขาชัยสน | เขาชัยสน | พัทลุง  |             | ๒            |
| ๓ คลองห้วยแห้ง   | ๑    | เขาชัยสน | เขาชัยสน | พัทลุง  |             | ๒            |
| ๔ คลองท่ามะเคือ  | ๙    | เขาชัยสน | เขาชัยสน | พัทลุง  |             | ๒            |
| ๕ คลองปากพะเนียด                                       | ๙    | เขาชัยสน | เขาชัยสน | พัทลุง  |             | ๒            |
| <b>รวม</b>   |      |          |          |         |             | <b>๑๐</b>    |

ที่มา : โครงการชลประทานพัทลุง/โครงการส่งน้ำและบำรุงรักษาท่าเขียว

รูปที่ ๒๗ แผนที่แสดงจุดติดตั้งเครื่องสูบน้ำ/เครื่องผลักดันน้ำ



### ๕.๒.๒ ด้านพืช

- ให้คำแนะนำเกษตรกรในการดูแลรักษาพืชเพื่อลดความเสี่ยงจากอุทกภัย
  - ๑) การทำคันดินรอบสวนให้มีความสูงและแข็งแรง
  - ๒) เตรียมเครื่องสูบน้ำ เพื่อสูบน้ำออกจากสวนได้ตลอดเวลา
  - ๓) ทำทางระบายน้ำ
  - ๔) ตัดแต่งกิ่งค้ำยันต้นไม้ เพื่อป้องกันการโค่นล้ม
- สำรวจข้อมูลพื้นที่ที่ได้รับผลกระทบจากอุทกภัย เพื่อเป็นข้อมูลสนับสนุนสารชีวภัณฑ์ในการฟื้นฟูพื้นที่ที่ได้รับผลกระทบและป้องกันการระบาดของศัตรูพืช

### ๕.๒.๓ ด้านประมง

- ติดตามสถานการณ์อย่างใกล้ชิด เฝ้าระวัง และแจ้งเตือนสถานการณ์น้ำ
- ติดตาม และเฝ้าระวังการเลี้ยงจระเข้ในพื้นที่ที่เกิดน้ำท่วม เพื่อป้องกันมิให้จระเข้หลุดรอดออกสู่แหล่งน้ำ
- จัดเตรียมเจ้าหน้าที่ประจำหน่วยงาน เพื่อให้คำแนะนำและให้ความช่วยเหลือด้านวิชาการ/โรคสัตว์น้ำ
- จัดเตรียมทรัพยากร เช่น เครื่องสูบน้ำ อวน กระชัง และอุปกรณ์ต่างๆ ไว้ช่วยเหลือเกษตรกรในพื้นที่ที่ได้รับการร้องขอ
- จัดเตรียมเรือตรวจการประมง รถยนต์ พร้อมเจ้าหน้าที่ลงพื้นที่ให้ความช่วยเหลือเกษตรกร
- หากเกิดผลกระทบหรือความเสียหาย ให้เร่งดำเนินการให้ความช่วยเหลือเพื่อเป็นการบรรเทาความเดือดร้อนเฉพาะหน้าตามความสามารถและศักยภาพของหน่วยงานที่อยู่ในพื้นที่เกิดอุทกภัย
- ประสานหน่วยงานที่เกี่ยวข้อง อาทิ กรมชลประทาน องค์การปกครองส่วนท้องถิ่น ในการดำเนินการให้ความช่วยเหลือ
- พิจารณาให้ความช่วยเหลือเกษตรกรโดยใช้เงินอุดหนุนจากราชการในอำนาจของผู้ว่าราชการจังหวัด ตามระเบียบกระทรวงการคลัง ว่าด้วยเงินอุดหนุนจากราชการเพื่อช่วยเหลือผู้ประสบภัยพิบัติกรณีฉุกเฉิน พ.ศ. ๒๕๖๘ เพื่อให้ส่วนราชการสามารถปฏิบัติภารกิจได้อย่างคล่องตัว

### ๕.๒.๔ ด้านปศุสัตว์

- ติดตามการรายงานสถานการณ์อากาศของกรมอุตุนิยมวิทยา รวมทั้งการประสานกับสำนักงานป้องกันและบรรเทาสาธารณภัยจังหวัด และติดตามรายงานสภาพน้ำ สภาพอากาศ ประสานกับหน่วยงานของโครงการชลประทานพัทลุง โครงการส่งน้ำและบำรุงรักษาท่าเขียด หรือหน่วยงานอื่นๆ ที่เกี่ยวข้องเพื่อรับทราบสถานการณ์ของภัยที่จะเกิดขึ้นหรือคาดว่าจะเกิดภัยและ/หรือมีภัยเกิดขึ้น เร่งดำเนินการ ดังนี้

๑) ประชาสัมพันธ์แจ้งเตือนภัยแก่เกษตรกร เพื่อเตรียมความพร้อมรับสถานการณ์ ทวีวิธีการป้องกันและแก้ไข เพื่อลดความสูญเสียให้น้อยที่สุด เช่น การเตรียมเสบียงอาหารสัตว์ จุดอพยพสัตว์ การขนย้ายสัตว์ไปยังพื้นที่ปลอดภัยเพื่อการอพยพสัตว์

๒) อพยพเคลื่อนย้ายสัตว์ไปอยู่ที่ปลอดภัย ให้ผู้มีหน้าที่รับผิดชอบดำเนินการช่วยเหลือผู้ประสบภัยในการอพยพเคลื่อนย้ายสัตว์สู่สถานที่ที่กำหนดไว้เป็นจุดอพยพสัตว์ โดยมีปศุสัตว์อำเภอทุกอำเภอรับผิดชอบ

๓) ให้คำแนะนำ ดูแลสุขภาพสัตว์และรักษาสัตว์ป่วย จัดเจ้าหน้าที่ที่เป็นผู้รับผิดชอบเข้าไปดูแลและให้คำแนะนำด้านสุขภาพสัตว์และรักษาสัตว์ป่วย หากมีโรคระบาดเกิดขึ้น ต้องเร่งทำการป้องกันรวมทั้งเก็บตัวอย่างเพื่อตรวจวินิจฉัยและหยุดยั้งการแพร่ระบาดของโรคโดยเร็วที่สุด

๔) สนับสนุนเสบียงอาหารสัตว์ในกรณีที่ขาดแคลน โดยกลุ่มส่งเสริมและพัฒนาการปศุสัตว์ สำนักงานปศุสัตว์จังหวัดพัทลุงประสานงานกับศูนย์วิจัยและพัฒนาอาหารสัตว์พัทลุง ในพื้นที่/พื้นที่ใกล้เคียง ในการขนย้ายและสนับสนุนเสบียงอาหารสัตว์หรืออาจประสานงานกับหน่วยงานราชการหรือองค์กรปกครองส่วนท้องถิ่น เพื่อให้ความช่วยเหลือในการขนส่งเสบียงอาหารสัตว์ ซึ่งจะต้องมีผู้ประสานงานและหมายเลขโทรศัพท์ด้วย หากไม่สามารถขอความช่วยเหลือจากหน่วยงานอื่นๆ ได้ จะใช้วิธีจ้างเหมาบริการในการขนส่ง ในกรณีที่เป็นสุกรหรือสัตว์ปีก ให้สนับสนุนอาหาร

สำเร็จรูปตามความจำเป็นโดยใช้เงินอุดหนุนจากรัฐบาล เพื่อช่วยเหลือเกษตรกรผู้ประสบภัยพิบัติกรณีฉุกเฉินและ  
ประกาศกรมปศุสัตว์ เรื่อง หลักเกณฑ์และวิธีปฏิบัติปลีกย่อยเกี่ยวกับการให้ความช่วยเหลือผู้ประสบภัยพิบัติกรณีฉุกเฉิน

๕) การให้ความช่วยเหลือขณะเกิดภัยโดยใช้เงินอุดหนุนจากรัฐบาล ซึ่งอยู่ในอำนาจของผู้ว่าราชการจังหวัด  
ซึ่งเป็นการช่วยเหลือเพื่อบรรเทาความเดือดร้อนเฉพาะหน้า การเบิกจ่ายเงินให้เป็นไปตามระเบียบกระทรวงการคลัง  
ว่าด้วยเงินอุดหนุนจากรัฐบาลเพื่อช่วยเหลือผู้ประสบภัยพิบัติกรณีฉุกเฉิน พ.ศ. ๒๕๖๘ และหลักเกณฑ์และวิธีปฏิบัติ  
ปลีกย่อยเกี่ยวกับการให้ความช่วยเหลือผู้ประสบภัยพิบัติกรณีฉุกเฉิน พ.ศ.๒๕๖๔

**- การเฝ้าระวังโรคระบาดและดูแลสุขภาพสัตว์**

- ๑) สำนักงานเกษตรจังหวัดพัทลุง สำนักงานเกษตรอำเภอ เฝ้าระวังศัตรูพืช หนูนา และโรคพืชที่อาจระบาดในช่วงฤดูฝน
- ๒) สำนักงานประมงอำเภอ ให้คำแนะนำการเฝ้าระวังปลาน้ำจืด และโรคระบาดสัตว์น้ำ โดยเฉพาะการเลี้ยงสัตว์น้ำในกระชัง แม่น้ำ ลำน้ำสาขา อ่างเก็บน้ำ และคลองส่งน้ำต่างๆ
- ๓) สำนักงานปศุสัตว์จังหวัดพัทลุง/อำเภอ ให้คำแนะนำการดูแลสุขภาพสัตว์และการรักษาสัตว์ป่วย หาก  
มีโรคระบาดเกิดขึ้นต้องเร่งป้องกันรวมทั้งเก็บตัวอย่างเพื่อตรวจวินิจฉัยและหยุดยั้งการแพร่ระบาดของโรคโดยเร็วที่สุด

**ตารางที่ ๓๕ การเฝ้าระวังการระบาด**

| ชนิด                | โรคที่คาดว่าจะพบการระบาด   | สถานที่คาดว่าจะพบการระบาด  | หัวเวลาดูระบาด |
|---------------------|--|--|----------------|
| ข้าว                | โรคใบไหม้  | ต.ชัยบุรี , นาโดน, เขาเจ็ยก, ปรางหมู่ อ.เมืองพัทลุง  | ก.ย. - ต.ค.    |
|                     |  | หมู่ ๑,๓,๖ ต.ควนขนุน และ หมู่ ๓,๙ ต.ทานโพธิ์ อ.เขาชัยสน  | พ.ย. - ม.ค.    |
|                     |  | หมู่ ๑-๑๓ ต.โคกทราย, หมู่ ๓, ๕ ต.ทุ่งนารี, หมู่ ๖ ต.ป่าบอน,<br>หมู่ ๓,๔,๕,๗ ต.วังใหม่ อ.ป่าบอน       | พ.ย. - ม.ค.    |
|                     |  | หมู่ ๑,๔,๗ ต.ป่าพะยอม , หมู่ ๔,๕,๗,๑๐ ต.บ้านพร้าว อ.ป่าพะยอม   | ก.ค. - ต.ค.    |
|                     |  | อ. ตะโหมด / อ.ศรีบรรพต   | พ.ย. - ธ.ค.    |
| เพี้ยกระโดดสีน้ำตาล | ต.นาโดน, โคกชะงาย อำเภอเมืองพัทลุง   | ม.ค. - ก.พ.  |                |
|                     | ต.มะกอกเหนือ, โตนดด้วน, ควนขนุน, ปันแต, นาขยาด, พนางตุง,<br>แหลมโดนด อ.ควนขนุน   | พ.ย. - ม.ค.  |                |
|                     | หมู่ ๑-๑๓ ต.โคกทราย, หมู่ ๓, ๕ ต.ทุ่งนารี, หมู่ ๖ ต.ป่าบอน,<br>หมู่ ๓,๔,๕,๗ ต.วังใหม่ อ.ป่าบอน                               | พ.ย. - ม.ค.  |                |
| โรคใบจุด            | ต.มะกอกเหนือ, โตนดด้วน, ควนขนุน, ปันแต, นาขยาด, พนางตุง,<br>แหลมโดนด, แพรกหา, ทะเลน้อย, พนมวังก, ดอนทราย, ชะมวง<br>อ.ควนขนุน | พ.ย. - ม.ค.  |                |
| พริก                | โรคแอนแทรกโนส/โรคกุ้งแห้ง  | อ.งหรา   | ฝนตกชุกติดผล   |
| พืชผัก              | โรคราน้ำค้าง / โรคเน่าคอดิน  | อ.งหรา   | ระยะต้นกล้า    |
| ถั่วลิสง            | - โรคใบจุด   | อ.ศรีบรรพต ในพื้นที่ปลูกซ้ำ  | พ.ย. - ธ.ค.    |
| ทุเรียน             | - โรครากเน่าโคนเน่า  | อ.งหรา / อ.ตะโหมด  | พ.ย. - ธ.ค.    |
| ยางพารา             | - โรคใบร่วง / โรคเชื้อรา   | อ.งหรา / อ.ตะโหมด  | พ.ย. - ธ.ค.    |
| โค กระบือ           | - โรคปากและเท้าเปื่อยในสัตว์   | ที่มีการเคลื่อนย้ายจากแหล่งที่มีการระบาดและมีการติดเชื้อ   | พ.ย. - ธ.ค.    |
| โค กระบือ           | - โรคล้มปี่ สกิน   | แหล่งที่มีการเลี้ยงโคกระบือ และไม่มีระบบการฆ่าเชื้อ<br>หรือการป้องกันและกำจัดแหล่งแมลงพาหะที่เหมาะสม |                |
| โค กระบือ           | - โรคแท้งติดต่อ (Brucellosis)  | สถานที่ที่มีน้ำขังและเป็นแหล่งที่อยู่ของหนู  |                |

ที่มา : สำนักงานเกษตรจังหวัดพัทลุง/การยางแห่งประเทศไทยจังหวัดพัทลุง/สำนักงานปศุสัตว์จังหวัดพัทลุง

### ๕.๓ การช่วยเหลือและฟื้นฟู : หลังเกิดภัย

- ประเมินวิเคราะห์ความเสียหาย และความสูญเสียที่เกิดจากอุทกภัย ทั้งด้านพืช ประมง ปศุสัตว์ และระบบโครงสร้างพื้นฐานด้านชลประทาน

- สำรวจความเสียหายสิ้นเชิงในกิจกรรมด้านการเกษตร ทั้งด้านพืช ประมง และปศุสัตว์

- สนับสนุนพันธุ์พืชอาหารสัตว์สำหรับฟื้นฟูแปลงพืชอาหารสัตว์

- สำรวจภาวะโรคระบาดสัตว์ในพื้นที่ บริการฉีดวัคซีนป้องกันโรคสัตว์ และให้คำแนะนำในการดูแลสุขภาพสัตว์ และการควบคุมป้องกันโรค

- การให้ความช่วยเหลือเกษตรกรเพื่อบรรเทาความเดือดร้อน

#### ๑. การช่วยเหลือตามระเบียบที่เกี่ยวข้อง

๑) สำนักงานเกษตรอำเภอ สำนักงานประมงอำเภอ สำนักงานปศุสัตว์อำเภอ สำรวจความเสียหายด้านการเกษตร และให้ความช่วยเหลือผู้ประสบภัยตามระเบียบกระทรวงการคลัง ว่าด้วยเงินทดรองราชการเพื่อช่วยเหลือผู้ประสบภัยพิบัติกรณีฉุกเฉิน พ.ศ. ๒๕๖๘ และหลักเกณฑ์วิธีปฏิบัติปลีกย่อยเกี่ยวกับการให้ความช่วยเหลือด้านการเกษตรผู้ประสบภัยพิบัติกรณีฉุกเฉิน พ.ศ. ๒๕๖๔ โดยใช้เงินทดรองราชการในอำนาจขององค์กรปกครองส่วนท้องถิ่น นายอำเภอ ผู้ว่าราชการจังหวัด และงบกลาง ตามความเสียหายที่เกิดขึ้นจริงแต่ไม่เกินหลักเกณฑ์ที่กำหนด

๒) การยางแห่งประเทศไทย สาขา สำรวจความเสียหายของพื้นที่ปลูกยางพาราของเกษตรกรที่ขึ้นทะเบียนชาวสวนยาง และให้ความช่วยเหลือจากเงินกองทุนพัฒนายางพาราในการจัดสวัสดิการเพื่อเกษตรกรชาวสวนยาง มาตรา ๔๙(๕) ตามพระราชบัญญัติการยางแห่งประเทศไทย พ.ศ.๒๕๕๘ และระเบียบการยางแห่งประเทศไทยว่าด้วยหลักเกณฑ์และวิธีการใช้จ่ายในการจัดสวัสดิการเพื่อเกษตรกรชาวสวนยาง พ.ศ.๒๕๖๐ และจ่ายเงินช่วยเหลือแก่เกษตรกรชาวสวนยางเพื่อบรรเทาความเดือดร้อนกรณีสวนยางประสบภัย รายละเอียด ๓,๐๐๐ บาท

๓) สำนักงานเกษตรและสหกรณ์จังหวัดพัทลุง ดำเนินมาตรการให้ความช่วยเหลือด้านการเกษตร นอกเหนือจากระเบียบกระทรวงการคลังฯ หรือตามมติคณะรัฐมนตรีที่เกี่ยวข้อง โดยการสนับสนุนและเร่งรัดการดำเนินการตามโครงการบูรณาการมาตรการช่วยเหลือเกษตรกรที่ได้รับผลกระทบจากอุทกภัย

๒. การให้ความช่วยเหลือด้านหนี้สินและสนับสนุนเงินกู้แก่เกษตรกร/สถาบันเกษตรกร

๑) สนับสนุนเงินกู้อัตราดอกเบี้ยต่ำจากกองทุนพัฒนาสหกรณ์ ให้กับสมาชิกสหกรณ์ที่ประสบปัญหาอุทกภัย

๒) สนับสนุนสินเชื่อกองทุนปฏิรูปที่ดินเพื่อเกษตรกรรม และผ่อนผันการชำระเงินกู้รายงวด รวมทั้งการขยายระยะเวลาการชำระหนี้ ให้กับเกษตรกรในพื้นที่ ส.ป.ก. ที่ประสบภัย

๓) ให้ความช่วยเหลือด้านหนี้สินเพื่อบรรเทาความเดือดร้อนของเกษตรกรชาวสวนยางที่ประสบภัย จากเงินกองทุนพัฒนายางพาราในการจัดสวัสดิการเพื่อเกษตรกรชาวสวนยางตามมาตรา ๔๙(๕) (พระราชบัญญัติการยางแห่งประเทศไทย พ.ศ. ๒๕๕๘)

๔) การช่วยเหลือด้านสินเชื่อและภาระดอกเบี้ยตามมาตรการให้กับเกษตรกรลูกค้า ธกส.

๓. การฟื้นฟูอาชีพเกษตรกรและการฟื้นฟูพื้นที่การเกษตร

๑) ให้คำแนะนำทางวิชาการในการจัดการฟื้นฟูพื้นที่การเกษตรที่เสียหาย โดยให้ความรู้เรื่องการจัดการฟื้นฟูพื้นที่ปลูกพืช การป้องกันกำจัดโรค แมลง ศัตรูพืช หลังประสบอุทกภัย พร้อมสนับสนุนสารชีวภัณฑ์ต่างๆ และเมล็ดพันธุ์/พืชพันธุ์ดีพืชที่ปลูก

๒) ฟื้นฟูสุขภาพสัตว์ และฟื้นฟูอาชีพของเกษตรกร

## ๕.๔ การปฏิบัติงานเตรียมพร้อมป้องกันและบรรเทาสถานการณ์อุทกภัย

๕.๔.๑) ศูนย์ติดตามและแก้ไขปัญหาภัยพิบัติด้านการเกษตรจังหวัดพัทลุง

ที่ตั้งศูนย์ สำนักงานเกษตรและสหกรณ์จังหวัดพัทลุง ศาลากลางจังหวัด ชั้น ๔ ถนนรามณรงค์ ตำบล

คูหาสวรรค์ อำเภอเมืองพัทลุง จังหวัดพัทลุง ๙๓๐๐๐ โทรศัพท์ ๐๗๔ - ๖๑๔๒๐๓

เจ้าหน้าที่ประจำศูนย์ฯ นางโสภา ชูรักษ์ หัวหน้ากลุ่มช่วยเหลือเกษตรกรและโครงการพิเศษ

นายสุรกิจ ศิริน้อย นักวิเคราะห์นโยบายและแผนชำนาญการ

๕.๔.๒) ศูนย์ประมวลวิเคราะห์สถานการณ์น้ำ

ที่ตั้งศูนย์ โครงการชลประทานพัทลุง เลขที่ ๕๕๙ ถนนรามณรงค์ ตำบลคูหาสวรรค์ อำเภอเมืองพัทลุง

จังหวัดพัทลุง ๙๓๐๐๐ โทรศัพท์ / โทรสาร ๐๗๔ - ๖๑๗๑๕๐

เจ้าหน้าที่ผู้รับผิดชอบ นายสุรัชย์ ศุภกิจ หัวหน้าฝ่ายจัดสรรน้ำและปรับปรุงระบบชลประทาน

โครงการชลประทานพัทลุง

นาย วันชัย รอดเนียม

หัวหน้าฝ่ายจัดสรรน้ำและปรับปรุงระบบชลประทาน

โครงการส่งน้ำและบำรุงรักษาท่าเชียด

นายสาโรจน์ หนูฤทธิ์

ผู้อำนวยการส่วนเครื่องจักรกล สำนักชลประทานที่ ๑๖

การติดต่อ ประสานงาน และช่องทางการสื่อสาร

ในการปฏิบัติงานของศูนย์ประมวลวิเคราะห์สถานการณ์น้ำโครงการชลประทานพัทลุงจะประสานงานเรื่องข้อมูลและการรายงานกับหน่วยงานที่เกี่ยวข้อง

๕.๔.๓) ศูนย์บัญชาการเหตุการณ์จังหวัดพัทลุง

ที่ตั้งศูนย์ สำนักงานป้องกันและบรรเทาสาธารณภัยจังหวัดพัทลุง ศาลากลางจังหวัดพัทลุง ชั้น ๒ (หลังเก่า)

ถนนรามณรงค์ ตำบลคูหาสวรรค์ อำเภอเมืองพัทลุง จังหวัดพัทลุง ๙๓๐๐๐

โทรศัพท์ / โทรสาร ๐๗๔-๖๑๗๐๔๖, ๐๗๔-๖๑๑๖๕๒

๕.๔.๔) คณะทำงานทีมฟื้นฟูอุทกภัย (One tem for all jobs) ระดับอำเภอ

จังหวัดได้แต่งตั้งคณะทำงานทีมฟื้นฟูอุทกภัย (One tem for all jobs) ระดับอำเภอ ตามคำสั่งจังหวัดพัทลุง ที่ ๒๗๐๗/๒๕๖๑ สังกัด ณ วันที่ ๒๖ ธันวาคม พ.ศ.๒๕๖๑ โดยมีเกษตรอำเภอทุกอำเภอ เป็นหัวหน้าทีม และมีเจ้าหน้าที่ของหน่วยงานสังกัดกระทรวงเกษตรและสหกรณ์ ระดับอำเภอ เป็นเจ้าหน้าที่ประจำทีม มีอำนาจหน้าที่ ดังนี้

๑. ลงพื้นที่สำรวจความเดือดร้อนและการช่วยเหลือของเกษตรกรด้านต่าง ๆ เพื่อหยุดยั้งความเสียหาย เช่น การเร่งระบายน้ำออกจากพื้นที่ลุ่มต่ำ การบำบัดน้ำเสียในพื้นที่เกษตร การดูแลสุขภาพสัตว์การป้องกันโรคพืช สัตว์ และสัตว์น้ำ และการให้บริการคลินิกเกษตร (พืช ประมง ปศุสัตว์)

๒. สำรวจความเสียหาย และการเยียวยาช่วยเหลือด้านพืช ด้านปศุสัตว์ ด้านประมง ระบบชลประทาน และด้านอื่น ๆ ที่เกี่ยวข้องกับการเกษตร

๓. ประสานการปฏิบัติงานกับกองอำนาจการป้องกันและบรรเทาสาธารณภัยอำเภอ และกองอำนาจการป้องกันและบรรเทาสาธารณภัยองค์การบริหารส่วนตำบลในพื้นที่ที่ประสบภัย

๔. รายงานสถานการณ์ การช่วยเหลือ ความต้องการของเกษตรกร และปัญหาอุปสรรคต่อเกษตรกรและสหกรณ์จังหวัดพัทลุง เป็นประจำทุกวันจนกว่าสถานการณ์จะเข้าสู่ภาวะปกติ

รูปที่ ๒๘ แผนผังการประสานงานด้านสถานการณ์น้ำ



บทที่ ๖

แผนปฏิบัติการป้องกันและบรรเทาสาธารณภัย ในช่วงฤดูฝน ปี ๒๕๖๙ จังหวัดพัทลุง

| กิจกรรม   | เป้าหมาย |                 | พื้นที่เป้าหมาย                              | ระยะเวลาดำเนินการ |    |     |     |    |     |    |    |    |    |    | หน่วยงานรับผิดชอบ |    |   |
|---|----------|-----------------|--|-------------------|----|-----|-----|----|-----|----|----|----|----|----|-------------------|----|---|
|   | จำนวน    | หน่วยนับ        |  | ปี ๒๕๖๙           |    |     |     |    |     |    |    |    |    |    |                   |    |   |
|   |          |                 |  | มค                | กพ | มีค | เมย | พค | มิย | กค | สค | กย | ตค | พย |                   | ธค |   |
| <b>ก่อนเกิดภัย</b>  |          |                 |  |                   |    |     |     |    |     |    |    |    |    |    |                   |    |   |
| <b>การเตรียมความพร้อม</b>   |          |                 |  |                   |    |     |     |    |     |    |    |    |    |    |                   |    |   |
| <b>๑. การเฝ้าระวังและแจ้งเตือนภัย</b><br>- การประชาสัมพันธ์สร้างการรับรู้/แจ้งเตือนภัยเกษตรกร<br>- เฝ้าระวัง ติดตามสถานการณ์ และวิเคราะห์ข้อมูลสถานการณ์น้ำ   |          | ทุกวัน          | ครอบคลุมพื้นที่<br>๑๑ อำเภอ                  |                   |    |     |     |    |     |    |    |    |    |    |                   |    | คณะกรรมการ<br>ศูนย์ติดตามฯ<br>จังหวัด         |
| <b>๒. การวิเคราะห์พื้นที่เสี่ยงภัย</b><br>- จัดทำข้อมูลพื้นที่เสี่ยงอุทกภัย   | ๑        | ครั้ง           | ครอบคลุมพื้นที่<br>๑๑ อำเภอ                  |                   |    |     |     |    |     |    |    |    |    |    |                   |    | เกษตร/ประมง/<br>ปศุสัตว์/ศพ                   |
| <b>๓. การจัดทำฐานข้อมูลทะเบียนเกษตรกร</b><br>- ปรับปรุงข้อมูลทะเบียนเกษตรกร ด้านพืช ประมง ปศุสัตว์<br>ชาวสวนยาง และหนี้สินของสมาชิกสถาบันเกษตรกร  |          | ทุกวัน          | ครอบคลุมพื้นที่<br>๑๑ อำเภอ                  |                   |    |     |     |    |     |    |    |    |    |    |                   |    | เกษตร/กยท./<br>ประมง/ปศุสัตว์/<br>สหกรณ์/สปก. |
| <b>๔. การขุดลอก กำจัดวัชพืช เพื่อเพิ่มประสิทธิภาพในการรับน้ำ<br/>และระบายน้ำ</b><br>- การขุดลอกคูคลอง กำจัดวัชพืชและกำจัดสิ่งกีดขวางทางน้ำ  | ๑/๑      | ครั้ง/อำเภอ     | ครอบคลุมพื้นที่<br>๑๑ อำเภอ                  |                   |    |     |     |    |     |    |    |    |    |    |                   |    | ศพ.   |
| <b>๕. การวางแผนจัดสรรน้ำ/การปลูกพืชฤดูฝน และบริหารจัดการน้ำ<br/>หลาก</b><br>- จัดทำแผนจัดสรรน้ำและการเพาะปลูกพืชฤดูฝน ในเขต<br>ชลประทานและนอกเขตชลประทาน<br>- บริหารจัดการน้ำในอ่างเก็บน้ำและลุ่มน้ำ และวางแผนบริหารจัดการ<br>การกักเก็บน้ำหลาก | ๑        | ครั้ง<br>-<br>- | ครอบคลุมพื้นที่<br>๑๑ อำเภอ<br>๗ ลุ่มน้ำย่อย |                   |    |     |     |    |     |    |    |    |    |    |                   |    | ศพ./โครงการส่ง<br>น้ำท่าเขียว/<br>เกษตร       |

| กิจกรรม   | เป้าหมาย             |                    | พื้นที่เป้าหมาย             | ระยะเวลาดำเนินการ |    |     |     |    |     |    |    |    |    |    | หน่วยงานรับผิดชอบ |    |  |
|---|----------------------|--------------------|-----------------------------|-------------------|----|-----|-----|----|-----|----|----|----|----|----|-------------------|----|--|
|   | จำนวน                | หน่วยนับ           |                             | ปี ๒๕๖๙           |    |     |     |    |     |    |    |    |    |    |                   |    |  |
|   |                      |                    |                             | มค                | กพ | มีค | เมย | พค | มิย | กค | สค | กย | ตค | พย |                   | ธค |  |
| <b>๖. การเตรียมความพร้อมในการช่วยเหลือเกษตรกร</b><br>- การบริหารจัดการน้ำ (ในเขตชลประทาน)<br>- เตรียมการช่วยเหลือด้านวิชาการ ป้องกันผลผลิตการเกษตรเสียหาย                 | ๑                    | ครั้ง              | ครอบคลุมพื้นที่<br>๑๑ อำเภอ |                   |    |     |     |    |     | ←  |    |    |    |    |                   |    | ชป./โครงการส่งน้ำท่าเขียด<br>เกษตรกร/ประมง/<br>ปศุสัตว์/ศวพ. |
| <b>๗. การสำรวจเมล็ดพันธุ์พืช</b><br>- โครงการสำรวจเมล็ดพันธุ์ข้าว<br>- การสำรวจเมล็ดพันธุ์พืช   | ๘๓.๓<br>๑๕๐          | ตัน<br>ชุด         | ครอบคลุมพื้นที่<br>๑๑ อำเภอ |                   |    |     |     |    |     | ←  |    |    |    |    |                   |    | ศมช.<br>ศวพ.   |
| <b>๘. การสำรองเสบียงอาหารสัตว์และเวชภัณฑ์</b><br>- หญ้าแห้ง / หญ้าหมัก<br>- เตรียมพร้อมยารักษาสัตว์ป่วยและเวชภัณฑ์<br>- ยาฆ่าเชื้อ  | ๓๕๓.๒๘<br>๑๗๐<br>๑๒๐ | ตัน<br>ขวด<br>ลิตร | ครอบคลุมพื้นที่<br>๑๑ อำเภอ |                   |    |     |     |    |     | ←  |    |    |    |    |                   |    | ศวอ./ปศุสัตว์<br>ปศุสัตว์                                    |
| <b>๙. การเตรียมสถานที่อพยพสัตว์</b><br>- จุดอพยพสัตว์   | ๑๑๓                  | แห่ง               | ๑๑ อำเภอ                    |                   |    |     |     |    |     | ←  |    |    |    |    |                   |    | ปศุสัตว์/<br>ปศุสัตว์อำเภอ                                   |
| <b>๑๐. การเตรียมความพร้อมยานพาหนะ เครื่องมือ เครื่องจักรกล และอุปกรณ์ต่าง ๆ</b><br>- ตามรายการบัญชีทรัพยากรสำหรับการเผชิญเหตุ   |                      | -                  | ครอบคลุมพื้นที่<br>๑๑ อำเภอ |                   |    |     |     |    |     | ←  |    |    |    |    |                   |    | หน่วยงานสังกัด<br>กระทรวงเกษตร<br>และสหกรณ์<br>จังหวัดพัทลุง |
| <b>๑๑. การประชาสัมพันธ์ ให้คำแนะนำทางวิชาการ</b><br>- การประชาสัมพันธ์สร้างการรับรู้<br>- การดูแลรักษาและเฝ้าระวังผลผลิตการเกษตร<br>- การบริหารจัดการน้ำโดยกลุ่มผู้ใช้น้ำ |                      | ทุกวัน             | ครอบคลุมพื้นที่<br>๑๑ อำเภอ |                   |    |     |     |    |     | ←  |    |    |    |    |                   |    | เกษตรกร/ประมง/<br>ปศุสัตว์/ศวพ.<br>โครงการบำรุงฯ<br>ท่าเขียด |
| <b>๑๒. การเฝ้าระวังสัตว์ดุร้าย</b><br>- ตรวจสอบความแข็งแรงมั่นคงสถานที่เลี้ยงจระเข้   | ๓/๖๐                 | แห่ง/ตัว           | ปากพะยูน เมือง<br>ควนขนุน   |                   |    |     |     |    |     | ←  |    |    |    |    |                   |    | ประมงจว./<br>ประมงอำเภอ                                      |

| กิจกรรม   | เป้าหมาย |              | พื้นที่เป้าหมาย  | ระยะเวลาดำเนินการ |    |     |     |    |     |    |    |    |    |    | หน่วยงานรับผิดชอบ |    |                                |
|---|----------|--------------|--|-------------------|----|-----|-----|----|-----|----|----|----|----|----|-------------------|----|--------------------------------|
|   | จำนวน    | หน่วยนับ     |  | ปี ๒๕๖๙           |    |     |     |    |     |    |    |    |    |    |                   |    |                                |
|   |          |              |  | มค                | กพ | มีค | เมย | พค | มิย | กค | สค | กย | ตค | พย |                   | ธค |                                |
| <b>การป้องกันและลดผลกระทบ</b>   |          |              |  |                   |    |     |     |    |     |    |    |    |    |    |                   |    |                                |
| <b>๑. การพัฒนาแหล่งน้ำและบำรุงรักษา เพื่อป้องกันและบรรเทาปัญหาจากอุทกภัย</b><br>- การพัฒนาแหล่งน้ำชุมชน ชุดบ่อน้ำในไร่นานอกเขตชลประทาน<br>และการพัฒนาแหล่งน้ำเพื่อการอนุรักษ์ดินและน้ำ<br>- การก่อสร้างฝายคสล.ในพื้นที่ สปก.  | -        | หมู่บ้าน/จุด | ครอบคลุมพื้นที่<br>๑๑ อำเภอ<br>ม.๕,๖ ต.หนองธง<br>อำเภอป่าบอน |                   |    |     |     |    |     |    |    |    |    |    | ↔                 | ↔  | สถานีพัฒนาที่ดิน<br>สปก.พัทลุง |
| <b>๒. การขุดลอก กำจัดวัชพืช เพื่อเพิ่มประสิทธิภาพในการรับน้ำและระบายน้ำ</b><br>- การขุดลอกคูคลอง กำจัดวัชพืชและกำจัดสิ่งกีดขวางทางน้ำ   | ๑/๑      | -            | ครอบคลุมพื้นที่<br>๑๑ อำเภอ                                  |                   |    |     |     |    |     |    |    |    |    |    | ↔                 |    | ชป.พัทลุง                      |
| <b>ขณะเกิดภัย</b>   |          |              |  |                   |    |     |     |    |     |    |    |    |    |    |                   |    |                                |
| <b>การจัดการในภาวะฉุกเฉิน</b>   |          |              |  |                   |    |     |     |    |     |    |    |    |    |    |                   |    |                                |
| <b>๑. การแจ้งเตือนภัยและประชาสัมพันธ์</b><br>- การเฝ้าระวังและแจ้งเตือนภัยด้านการเกษตร การติดตามสถานการณ์และรายงานผลกระทบ   | ๑๒       | ครั้ง        | ครอบคลุมพื้นที่<br>๑๑ อำเภอ                                  |                   |    |     |     |    |     |    |    |    |    |    | ↔                 |    | คณะกรรมการศูนย์ฯ               |
| <b>๒. การจัดเจ้าหน้าที่ลงพื้นที่ประสบภัย เพื่อให้ความช่วยเหลือเกษตรกร</b><br>- จัดเจ้าหน้าที่ ติดตาม ให้คำแนะนำ ช่วยเหลือเกษตรกร<br>- การจัดชุดปฏิบัติการช่วยเหลือ One team for all jobs                                      | ๑๑       | อำเภอ        | ครอบคลุมพื้นที่<br>๑๑ อำเภอ                                  |                   |    |     |     |    |     |    |    |    |    |    | ↔                 |    | คณะกรรมการศูนย์ฯ               |
| <b>๓. สนับสนุนเครื่องมือเครื่องจักร วัสดุอุปกรณ์ กำลังคน และการบริหารจัดการน้ำ เพื่อช่วยเหลือพื้นที่ประสบภัย</b><br>- ติดตั้งเครื่องสูบน้ำเคลื่อนที่ และเครื่องผลักดันน้ำ<br>- บริหารจัดการระบายน้ำ เพื่อลดผลกระทบด้านท้ายน้ำ | ๑๔       | จุด          | พื้นที่เกิดภัย   |                   |    |     |     |    |     |    |    |    |    |    | ↔                 |    | ชป./โครงการบำรุงฯท่าเขียด      |

| กิจกรรม  | เป้าหมาย        |                  | พื้นที่เป้าหมาย | ระยะเวลาดำเนินการ |    |     |     |    |     |    |    |    |    |    | หน่วยงานรับผิดชอบ |    |  |   |
|--|-----------------|------------------|-----------------|-------------------|----|-----|-----|----|-----|----|----|----|----|----|-------------------|----|--|---|
|  | จำนวน           | หน่วยนับ         |                 | ปี ๒๕๖๙           |    |     |     |    |     |    |    |    |    |    |                   |    |  |   |
|  |                 |                  |                 | มค                | กพ | มีค | เมย | พค | มิย | กค | สค | กย | ตค | พย |                   | ธค |  |   |
| <b>๔. การสนับสนุนเสปียงอาหารสัตว์และเวชภัณฑ์</b><br>- หญ้าแห้ง / หญ้าหมัก<br>- เตรียมพร้อมยารักษาสัตว์ป่วยและเวชภัณฑ์<br>- ยาฆ่าเชื้อ  | ๑๓๘.๒๘          | ตัน              | พื้นที่เกิดภัย  |                   |    |     |     |    |     |    |    |    |    |    |                   |    |  | ควอ.<br>ปศุสัตว์                                      |
| <b>๕. การเฝ้าระวังโรคระบาด และดูแลสุขภาพสัตว์</b>  |                 | -                | พื้นที่เกิดภัย  |                   |    |     |     |    |     |    |    |    |    |    |                   |    |  | เกษตร/ประมง/<br>ปศุสัตว์/ควพ./                        |
| <b>หลังเกิดภัย</b>   |                 |                  |                 |                   |    |     |     |    |     |    |    |    |    |    |                   |    |  |   |
| <b>การฟื้นฟู</b>   |                 |                  |                 |                   |    |     |     |    |     |    |    |    |    |    |                   |    |  |   |
| <b>๑. การให้ความช่วยเหลือเบื้องต้น</b><br>- ให้คำแนะนำทางวิชาการเพื่อช่วยเหลือและบรรเทาความเดือดร้อน<br>- ให้ความช่วยเหลือสัตว์ป่วยและสนับสนุนพืชอาหารสัตว์<br>- สนับสนุนเมล็ดพันธุ์ข้าว<br>- สนับสนุนเมล็ดพันธุ์พืช   | ตามคำ<br>ร้องขอ | -<br>-<br>-<br>- | พื้นที่เกิดภัย  |                   |    |     |     |    |     |    |    |    |    |    |                   |    |  | คณะกรรมการ<br>ศูนย์ฯ<br>ควอ./ปศุสัตว์<br>ศมข.<br>ควพ. |
| <b>๒. การสำรวจและประเมินความเสียหายเบื้องต้นของเกษตรกรผู้ประสบภัย</b><br>- สำรวจ/รับแจ้งความเสียหายเกษตรกรผู้ประสบภัย  | -               | -                | พื้นที่เกิดภัย  |                   |    |     |     |    |     |    |    |    |    |    |                   |    |  | เกษตร/ประมง/<br>ปศุสัตว์/                             |
| <b>๓. การให้ความช่วยเหลือเพื่อบรรเทาความเดือดร้อนเป็นเงิน</b><br>- เงินกองทุนพัฒนาขยายพาราในการจัดสวัสดิการเพื่อเกษตรกรชาวสวนยางมาตรา ๔๙(๕) (พรบ.การยางแห่งประเทศไทย พ.ศ.๒๕๕๘)<br>- ระเบียบการยางแห่งประเทศไทยว่าด้วยหลักเกณฑ์และวิธีการใช้จ่ายในการจัดสวัสดิการเพื่อเกษตรกรชาวสวนยาง พ.ศ.๒๕๖๐<br>- จ่ายเงินช่วยเหลือแก่เกษตรกรชาวสวนยางเพื่อบรรเทาความเดือดร้อนกรณีสวนยางประสบภัย |                 | -<br>-<br>-      | พื้นที่เกิดภัย  |                   |    |     |     |    |     |    |    |    |    |    |                   |    |  | กยท.  |
| - การให้ความช่วยเหลือตามระเบียบกระทรวงการคลังฯ (ภายใน ๓ เดือนนับแต่เกิดภัย)  |                 | -                |                 |                   |    |     |     |    |     |    |    |    |    |    |                   |    |  | เกษตร/ประมง/<br>ปศุสัตว์/                             |



## บทที่ ๗

### การติดตามและรายงานผล

การติดตามและรายงานผลการดำเนินงานตามแผนป้องกันและบรรเทาสาธารณภัยด้านการเกษตรในช่วงฤดูฝน จังหวัดพิจิตร ศูนย์ติดตามและแก้ไขปัญหาภัยพิบัติด้านการเกษตรจังหวัดพิจิตร กำหนดแนวทางการติดตามและรายงานผลการปฏิบัติงานและความก้าวหน้าในการให้ความช่วยเหลือผู้ประสบภัยพิบัติด้านการเกษตรของหน่วยงานที่เกี่ยวข้อง ดังนี้

#### ๑. ก่อนเกิดภัย

- ติดตามสภาพอากาศ ประเมินสถานการณ์น้ำ และประเมินสถานการณ์อุทกภัย
- ศูนย์ติดตามฯ จังหวัดพิจิตร กำหนดจัดประชุมคณะกรรมการบริหารศูนย์ฯ อย่างน้อยเดือนละ ๑ ครั้ง
- จัดทำรายงานการประชุม พร้อมรายงานผลการแจ้งเตือนภัยด้านการเกษตร และการประชาสัมพันธ์ประจำเดือน รวมทั้งการสร้างการรับรู้ให้เกษตรกรเตรียมรับสถานการณ์อุทกภัย ตามแบบรายงานที่กำหนด ส่งให้ศูนย์ติดตามฯ กระทรวงเกษตรและสหกรณ์ ทุกสิ้นเดือน

#### ๒. ขณะเกิดภัย

- ศูนย์ติดตามฯ จังหวัดพิจิตร จัดประชุมคณะกรรมการบริหารศูนย์ฯ เพื่อติดตามสถานการณ์ และปรับแผนการให้ความช่วยเหลือผู้ประสบภัยพิบัติด้านการเกษตร ตามความเหมาะสมกับสถานการณ์อุทกภัย
- จัดทำรายงานความก้าวหน้าการดำเนินการให้ความช่วยเหลือผู้ประสบภัยพิบัติด้านการเกษตรโดยให้หน่วยงานที่เกี่ยวข้องรายงานข้อมูลเบื้องต้น ดังนี้

- ๑) สถานการณ์เบื้องต้น
- ๒) ประเมินความเสียหายเบื้องต้น
- ๓) การช่วยเหลือเบื้องต้น
- ๔) ปัญหาและอุปสรรคในการดำเนินการ

ทั้งนี้ ส่งข้อมูลดังกล่าวให้ศูนย์ติดตามฯ จังหวัดพิจิตร ทางหมายเลขโทรสาร ๐-๗๕๖๑-๔๒๐๓ หรือทางไปรษณีย์อิเล็กทรอนิกส์ saraban\_plg@opsmoac.go.th เพื่อรวบรวมเสนอผู้ว่าราชการจังหวัดพิจิตร และส่งให้ศูนย์ติดตามฯ กระทรวงเกษตรและสหกรณ์ทราบ ทางไปรษณีย์อิเล็กทรอนิกส์ disas.plan@gmail.com โดยให้จัดส่งข้อมูลทุกวันจนกว่าสิ้นสุดภัย และให้ยุติการรายงานเมื่อสิ้นสุดภัยหรือสถานการณ์กลับสู่ภาวะปกติ

#### ๓. หลังเกิดภัย

- เมื่อสถานการณ์เข้าสู่ภาวะที่สามารถประเมินความเสียหายด้านการเกษตรได้ ศูนย์ติดตามฯ จังหวัดพิจิตร จัดทำรายงานความเสียหายด้านการเกษตร (ด้านพืช ด้านประมง และด้านปศุสัตว์) รายงานความก้าวหน้าการดำเนินการให้ความช่วยเหลือผู้ประสบภัยพิบัติด้านการเกษตรตามระเบียบที่เกี่ยวข้อง และจัดส่งรายงานประจำเดือนตามแบบรายงานที่กำหนด ส่งให้ศูนย์ติดตามฯ กระทรวงเกษตรและสหกรณ์ ทุกสิ้นเดือน

#### ๔. การรายงานสถานการณ์

- เพื่อให้มีการบริหารจัดการสถานการณ์ การบริหารจัดการน้ำ และการเพาะปลูกพืชฤดูฝนของจังหวัดพิจิตรเป็นไปตามเป้าหมายของแผน กำหนดให้รายงานสถานการณ์ ผลการปฏิบัติงานของหน่วยงาน พร้อมปัญหาอุปสรรค เสนอผู้ว่าราชการจังหวัดพิจิตร และศูนย์ติดตามฯ กระทรวงเกษตรและสหกรณ์ ทุกวันศุกร์

*ภาคผนวก*



คำสั่งกระทรวงศึกษาธิการและสภာการณ

ที่ ๕๖๕/๒๕๖๓

เรื่อง จัดตั้งศูนย์ติดตามและแก้ไขปัญหาภัยพิบัติด้านการเกษตร จังหวัด

ตามที่ได้นมีคำสั่งกระทรวงศึกษาธิการและสภากการณ ที่ ๓๗๒/๒๕๖๓ ลงวันที่ ๑๗ มิถุนายน พ.ศ. ๒๕๖๓ เรื่อง จัดตั้งศูนย์ติดตามและแก้ไขปัญหาภัยพิบัติด้านการเกษตร จังหวัด ไว้แล้ว นั้น

เพื่อให้มีขบวนการดำเนินการป้องกันและแก้ไขปัญหาภัยพิบัติด้านการเกษตรของคณคณอณก, สถานการณปัจจุบัน รวมถึงการสำรวจ ติดตาม รายงานสถานการณ์ แจ้งเตือน และให้ความช่วยเหลือผู้ประสบภัยพิบัติด้านการเกษตรอันเป็นระบบ รวดเร็ว และมีประสิทธิภาพ อาศัยอำนาจตามความในมาตรา ๒๓ แห่งพระราชบัญญัติระเบียบบริหารราชการการณคณ พ.ศ. ๒๕๓๔ และที่แก้ไขเพิ่มเติม จึงออกมีคำสั่งกระทรวงศึกษาธิการและสภากการณ ที่ ๕๖๕/๒๕๖๓ ลงวันที่ ๑๗ มิถุนายน พ.ศ. ๒๕๖๓ และจัดตั้งศูนย์ติดตามและแก้ไขปัญหาภัยพิบัติด้านการเกษตร จังหวัด ขึ้นใหม่ โดยมีองค์ประกอบ หน้าที่และอำนาจ ดังนี้

องค์ประกอบ

- |  |                     |
|--|---------------------|
| ๑. ผู้ตรวจราชการกระทรวงศึกษาธิการและสภากการณ เขตตรวจราชการที่สิบผิชอบ                          | ผู้อำนวยการศูนย์    |
| ๒. เกษตรและสภากการณจังหวัด   | รองผู้อำนวยการศูนย์ |
| ๓. เกษตรจังหวัด  | กรรมการ             |
| ๔. ประมงจังหวัด  | กรรมการ             |
| ๕. ปศุสัตว์จังหวัด   | กรรมการ             |
| ๖. สภากการณจังหวัด   | กรรมการ             |
| ๗. ปฎิรูปที่ดินจังหวัด   | กรรมการ             |
| ๘. ผู้อำนวยการสำนักงานตรวจเจริญิจสภากการณ  | กรรมการ             |
| ๙. ผู้อำนวยการโครงการชลประทาน  | กรรมการ             |
| ๑๐. ผู้อำนวยการสถานีพัฒนาที่ดิน  | กรรมการ             |
| ๑๑. ผู้อำนวยการศูนย์ผสมเมล็ดพันธุ์ข้าว และ/หรือ ผู้อำนวยการศูนย์วิจัยข้าว                      | กรรมการ             |
| ๑๒. ผู้อำนวยการสำนักงานเศรษฐกิจการเกษตร  | กรรมการ             |
| ๑๓. ผู้อำนวยการสำนักวิจัยและพัฒนาการเกษตรเขต และ/หรือ<br>ผู้อำนวยการศูนย์วิจัยและพัฒนาการเกษตร | กรรมการ             |
| ๑๔. ผู้อำนวยการศูนย์ซ่อมบำรุงเครื่องจักรกลการณคณ<br>สมเด็จพระนางเจ้าสิริกิติ์ พระบรมราชินีนาถ  | กรรมการ             |
| ๑๕. ผู้อำนวยการการณคณแห่งประเทคไทยสาขาเหนือจังหวัด   | กรรมการ             |
| ๑๖. ผู้อำนวยการสำนักงานทรัพยากรธรรมชาติและสิ่งแวดล้อมจังหวัด                                   | กรรมการ             |
| ๑๗. หัวหน้าสำนักงานป้องกันและบรรเทาสาธารณภัยจังหวัด  | กรรมการ             |
| ๑๘. ผู้อำนวยการสถานีอุตุนิยมวิทยาจังหวัด   | กรรมการ             |

๑๗ ผู้อำนวยการ

๑๙. ผู้อำนวยการสำนักงานธนาคารเพื่อการเกษตร  
และสหกรณ์การเกษตรจังหวัด กรรมการ
๒๐. หัวหน้ากลุ่มช่วยเหลือเกษตรกรและโครงการพิเศษ กรรมการ  
สำนักงานเกษตรและสหกรณ์จังหวัด และเลขานุการศูนย์

### หน้าที่และอำนาจ

๑. จัดทำแผนป้องกันและบรรเทาสาธารณภัยด้านการเกษตรระดับจังหวัด และพิจารณา  
ทบทวนแผนให้สอดคล้องเหมาะสมกับสถานการณ์ที่เกิดขึ้นในแต่ละช่วงเวลา
  ๒. ติดตามสถานการณ์เพื่อประเมินผลกระทบด้านการเกษตร รวมทั้งแจ้งเตือนภัยให้เกษตรกรทราบ  
ได้อย่างรวดเร็วทันต่อสถานการณ์
  ๓. รายงานการดำเนินงานของศูนย์ติดตามและแก้ไขปัญหาภัยพิบัติด้านการเกษตรระดับจังหวัด  
สถานการณ์ ข้อมูลความเสียหาย การให้ความช่วยเหลือ รวมทั้งปัญหา อุปสรรคในการดำเนินการช่วยเหลือ  
เกษตรกรให้ศูนย์ติดตามและแก้ไขปัญหาภัยพิบัติด้านการเกษตร กระทรวงเกษตรและสหกรณ์ทราบ
  ๔. ติดตาม แก้ไขปัญหา และเร่งรัดการช่วยเหลือผู้ประสบภัยพิบัติด้านการเกษตรของ  
หน่วยงานในสังกัดกระทรวงเกษตรและสหกรณ์ที่เกี่ยวข้องภายในจังหวัด ให้เกิดความรวดเร็ว ถูกต้อง และ  
เหมาะสมต่อสถานการณ์
  ๕. ประสานกับหน่วยงานอื่นหรือคณะกรรมการอื่น ทั้งในและนอกสังกัดกระทรวงเกษตรและ  
สหกรณ์ที่เกี่ยวข้องกับการบรรเทาความเสียหายที่เกิดขึ้นจากภัยพิบัติ
  ๖. แต่งตั้งคณะทำงานหรือมอบหมายเจ้าหน้าที่เพื่อปฏิบัติงานตามที่เห็นสมควร
  ๗. ปฏิบัติงานอื่นตามที่ได้รับมอบหมาย
- ทั้งนี้ ตั้งแต่บัดนี้เป็นต้นไป

สั่ง ณ วันที่ ๒๒ พฤษภาคม พ.ศ. ๒๕๖๗



(นายประยูร อินสกุล)  
ปลัดกระทรวงเกษตรและสหกรณ์



คำสั่งจังหวัดพัทลุง  
ที่ ๒๗๐๗/๒๕๖๑

เรื่อง แต่งตั้งคณะทำงานทีมฟื้นฟูทุกภัย (One team for all jobs) ระดับอำเภอ

ด้วยกระทรวงเกษตรและสหกรณ์ได้มีข้อสั่งการเรื่องการดูแลช่วยเหลือเกษตรกรผู้ประสบอุทกภัยในพื้นที่ภาคใต้ให้เป็นไปอย่างรวดเร็วและทันต่อสถานการณ์ โดยได้กำหนดแนวทางการดำเนินงานให้ส่วนราชการที่เกี่ยวข้องเพื่อปฏิบัติ และให้เกษตรกรจังหวัดในฐานะประธานกรรมการคณะกรรมการอำนวยการขับเคลื่อนงานนโยบายสำคัญและการแก้ปัญหาภาคเกษตรระดับจังหวัด (CoO) จัดทีมฟื้นฟูทุกภัย (One team for all jobs) เพื่อสนธิกำลังส่วนราชการที่เกี่ยวข้องรวมกันเป็นทีมงานเดียวกัน ในการช่วยเหลือเกษตรกรตามภารกิจของแต่ละกรมหรือแต่ละหน่วยงาน

เพื่อให้การดูแลช่วยเหลือเกษตรกรผู้ประสบอุทกภัยของจังหวัดพัทลุงเป็นไปด้วยความเรียบร้อยและบูรณาการความร่วมมือจากส่วนราชการที่เกี่ยวข้อง เพื่อบรรเทาความเสียหายจากเหตุอุทกภัยจังหวัดพัทลุง ประกอบมติที่ประชุมคณะกรรมการพัฒนาการเกษตรและสหกรณ์จังหวัดพัทลุง ครั้งที่ ๗/๒๕๖๑ เมื่อวันที่ ๑๕ พฤศจิกายน ๒๕๖๑ จึงแต่งตั้งคณะทำงานทีมฟื้นฟูทุกภัย (One team for all jobs) ระดับอำเภอ โดยมีองค์ประกอบและหน้าที่ ดังนี้

องค์ประกอบ

- |   |                     |
|---|---------------------|
| ๑. เกษตรอำเภอท้องที่  | หัวหน้าทีม          |
| ๒. ประมงอำเภอหรือเจ้าหน้าที่สำนักงานประมงอำเภอท้องที่ที่ได้รับมอบหมาย             | เจ้าหน้าที่ประจำทีม |
| ๓. ปศุสัตว์อำเภอหรือเจ้าหน้าที่สำนักงานปศุสัตว์อำเภอท้องที่ที่ได้รับมอบหมาย       | เจ้าหน้าที่ประจำทีม |
| ๔. เจ้าหน้าที่สถานีพัฒนาที่ดินพัทลุงที่รับผิดชอบอำเภอที่ได้รับมอบหมาย             | เจ้าหน้าที่ประจำทีม |
| ๕. เจ้าหน้าที่โครงการชลประทานพัทลุงที่รับผิดชอบอำเภอที่ได้รับมอบหมาย              | เจ้าหน้าที่ประจำทีม |
| ๖. เจ้าหน้าที่ศูนย์วิจัยและพัฒนาการเกษตรพัทลุงที่รับผิดชอบอำเภอที่ได้รับมอบหมาย   | เจ้าหน้าที่ประจำทีม |
| ๗. เจ้าหน้าที่ศูนย์วิจัยและพัฒนาอาหารสัตว์พัทลุงที่รับผิดชอบอำเภอที่ได้รับมอบหมาย | เจ้าหน้าที่ประจำทีม |
| ๘. เจ้าหน้าที่ศูนย์เมล็ดพันธุ์ข้าวพัทลุงที่รับผิดชอบอำเภอที่ได้รับมอบหมาย         | เจ้าหน้าที่ประจำทีม |
| ๙. เจ้าหน้าที่การยางแห่งประเทศไทยที่รับผิดชอบอำเภอที่ได้รับมอบหมาย                | เจ้าหน้าที่ประจำทีม |

หน้าที่

๑. ลงพื้นที่สำรวจความเดือดร้อนและการช่วยเหลือของเกษตรกรด้านต่างๆ เพื่อหยุดยั้งความเสียหาย เช่น การเร่งระบายน้ำออกจากพื้นที่ลุ่มต่ำ การบำบัดน้ำเสียในพื้นที่เกษตร การดูแลสุขภาพสัตว์การป้องกันโรคพืช สัตว์ และสัตว์น้ำ และการให้บริการคลินิกเกษตร (พืช ประมง ปศุสัตว์)

๒. สำรวจความเสียหาย และการเยียวยาช่วยเหลือด้านพืช ด้านปศุสัตว์ ด้านประมง ระบบชลประทาน และด้านอื่นๆ ที่เกี่ยวข้องกับการเกษตร

๓. ประสานการปฏิบัติงานกับกองอำนาจการป้องกันและบรรเทาสาธารณภัยอำเภอ และกองอำนาจการป้องกันและบรรเทาสาธารณภัยองค์การบริหารส่วนตำบลในพื้นที่ที่ประสบภัย

๔. รายงานสถานการณ์ การช่วยเหลือ ความต้องการของเกษตรกร และปัญหาอุปสรรคต่อเกษตรและสหกรณ์จังหวัดพัทลุง เป็นประจำทุกวันจนกว่าสถานการณ์จะเข้าสู่ภาวะปกติ

ทั้งนี้ ตั้งแต่บัดนี้เป็นต้นไป

สั่ง ณ วันที่ ๒๒ ธันวาคม พ.ศ. ๒๕๖๑



(นายจรศักดิ์ เจริญโสภา)

รองผู้ว่าราชการจังหวัด ปฏิบัติราชการแทน

ผู้ว่าราชการจังหวัดพัทลุง



คำสั่งกระทรวงเกษตรและสหกรณ์  
ที่ ๘๓๔/๒๕๖๔

เรื่อง แต่งตั้งคณะกรรมการขับเคลื่อนงานด้านการเกษตรระดับจังหวัด  
คณะทำงานขับเคลื่อนงานด้านการเกษตรระดับอำเภอ  
และคณะกรรมการขับเคลื่อนงานด้านการเกษตรในเขตพื้นที่กรุงเทพมหานคร

ตามที่กระทรวงเกษตรและสหกรณ์ได้มีคำสั่งที่ ๘/๒๕๖๑ ลงวันที่ ๔ มกราคม พ.ศ. ๒๕๖๑ คำสั่งที่ ๑๐/๒๕๖๑ ลงวันที่ ๔ มกราคม พ.ศ. ๒๕๖๑ และคำสั่งที่ ๘๓๔/๒๕๖๑ ลงวันที่ ๑๙ กันยายน พ.ศ. ๒๕๖๑ แต่งตั้งคณะกรรมการอำนวยการขับเคลื่อนงานนโยบายสำคัญและการแก้ไขปัญหาภาคเกษตรระดับจังหวัด (Chief of Operation) และคณะทำงานปฏิบัติการขับเคลื่อนงานนโยบายสำคัญและการแก้ไขปัญหาการเกษตรระดับอำเภอ (Operation Team) และคณะกรรมการขับเคลื่อนงานนโยบายสำคัญและการแก้ไขปัญหาภาคเกษตรในเขตพื้นที่กรุงเทพมหานครไว้แล้ว นั้น

เพื่อให้การขับเคลื่อนนโยบายของรัฐบาลและกระทรวงเกษตรและสหกรณ์ในระดับจังหวัด และระดับอำเภอมีความเป็นเอกภาพ เป็นไปด้วยความรวดเร็ว และมีประสิทธิภาพมากยิ่งขึ้น จึงมีการปรับปรุง กลไกการขับเคลื่อนงานของกระทรวงเกษตรและสหกรณ์ในระดับจังหวัดขึ้น เพื่อสนับสนุนการดำเนินงาน ของคณะอนุกรรมการพัฒนาการเกษตรและสหกรณ์ระดับจังหวัด อาศัยอำนาจตามความในมาตรา ๒๐ แห่งพระราชบัญญัติระเบียบบริหารราชการแผ่นดิน พ.ศ. ๒๕๓๔ และที่แก้ไขเพิ่มเติม จึงให้ยกเลิกคำสั่ง กระทรวงเกษตรและสหกรณ์ ที่ ๘/๒๕๖๑ ลงวันที่ ๔ มกราคม พ.ศ. ๒๕๖๑ คำสั่งกระทรวงเกษตรและสหกรณ์ ที่ ๑๐/๒๕๖๑ ลงวันที่ ๔ มกราคม พ.ศ. ๒๕๖๑ และคำสั่งกระทรวงเกษตรและสหกรณ์ที่ ๘๓๔/๒๕๖๑ ลงวันที่ ๑๙ กันยายน พ.ศ. ๒๕๖๑ และแต่งตั้งคณะกรรมการขับเคลื่อนงานด้านการเกษตรระดับจังหวัด คณะทำงานขับเคลื่อนงานด้านการเกษตรระดับอำเภอ และคณะกรรมการขับเคลื่อนงานด้านการเกษตร ในเขตพื้นที่กรุงเทพมหานคร โดยมีองค์ประกอบและอำนาจหน้าที่ ดังนี้

๑. คณะกรรมการขับเคลื่อนงานด้านการเกษตรระดับจังหวัด

องค์ประกอบ

- |   |                     |
|---|---------------------|
| ๑. เกษตรและสหกรณ์จังหวัด  | ประธานกรรมการ       |
| ๒. เกษตรจังหวัด   | รองประธานกรรมการ    |
| ๓. หัวหน้าส่วนราชการในสังกัดกระทรวงเกษตรและสหกรณ์ ทั้งราชการส่วนภูมิภาคและส่วนกลางที่มีสำนักงานตั้งอยู่ในจังหวัด รวมถึงราชการส่วนกลางที่มีสำนักงานตั้งอยู่ในจังหวัดอื่นแต่มีหน้าที่รับผิดชอบในจังหวัดนั้นด้วย | กรรมการ             |
| ๔. หัวหน้ากลุ่มยุทธศาสตร์พัฒนาการเกษตร สำนักงานเกษตรและสหกรณ์จังหวัด  | กรรมการและเลขานุการ |

อำนาจหน้าที่...

อำนาจหน้าที่

๑. ศึกษา วิเคราะห์ทิศทางการพัฒนาการเกษตรและสหกรณ์ของจังหวัดที่เชื่อมโยงทิศทางการพัฒนาระดับประเทศ ภาค และกลุ่มจังหวัด เพื่อจัดทำแผนพัฒนาการเกษตรและสหกรณ์ของจังหวัด และแผนปฏิบัติการประจำปี เสนอคณะกรรมการพัฒนาการเกษตรและสหกรณ์ระดับจังหวัดพิจารณา
๒. วิเคราะห์ จัดทำแนวทาง และสนับสนุนการขับเคลื่อนนโยบาย/โครงการสำคัญของกระทรวงเกษตรและสหกรณ์ในระดับจังหวัด
๓. รวบรวมและจัดทำฐานข้อมูลด้านการเกษตรและสหกรณ์ของจังหวัด รวมทั้ง วิเคราะห์สถานการณ์ปริมาณและราคาสินค้าเกษตรของจังหวัด
๔. ติดตาม ปัญหาภาคการเกษตรและสหกรณ์ของจังหวัด เสนอแนวทางป้องกันและเตรียมการแก้ไขปัญหา และสนับสนุนการแก้ไขปัญหาภาคการเกษตรเร่งด่วน เพื่อบรรเทาเหตุและดำเนินการช่วยเหลือ
๕. บูรณาการ บริหารจัดการแผนงาน โครงการ งบประมาณ และทรัพยากรของส่วนราชการในสังกัดกระทรวงที่อยู่ในจังหวัด เพื่อสนับสนุนการปฏิบัติงานของส่วนราชการในสังกัดกระทรวงเกษตรและสหกรณ์ และสร้างความร่วมมือกับภาคส่วนอื่นที่เกี่ยวข้อง
๖. รายงานผลการดำเนินงาน ปัญหาและอุปสรรคในการปฏิบัติงานต่อคณะกรรมการพัฒนาการเกษตรและสหกรณ์ระดับจังหวัด
๗. แต่งตั้งคณะกรรมการ หรือคณะทำงานได้ตามความจำเป็นและความเหมาะสม
๘. เชิญหน่วยงานหรือผู้ที่เกี่ยวข้องมาให้ข้อมูล ความเห็น และข้อเสนอแนะ รวมทั้งจัดส่งเอกสารและข้อมูลในส่วนที่เกี่ยวข้องตามที่คณะกรรมการเห็นสมควร
๙. ปฏิบัติงานอื่นตามที่ได้รับมอบหมาย

**๒. คณะทำงานขับเคลื่อนงานด้านการเกษตรระดับอำเภอ**

องค์ประกอบ

๑. เกษตรอำเภอ ประธานคณะทำงาน
๒. หัวหน้าส่วนราชการระดับอำเภอ หรือผู้แทนของ คณะทำงาน  
หน่วยงานในสังกัดกระทรวงเกษตรและสหกรณ์  
ประกอบด้วย กรมประมง กรมปศุสัตว์ กรมส่งเสริม  
การเกษตร กรมส่งเสริมสหกรณ์ ผู้แทนสำนักงาน  
เกษตรและสหกรณ์จังหวัด
๓. นักวิชาการส่งเสริมการเกษตร คณะทำงานและเลขานุการ  
สำนักงานเกษตรอำเภอที่ได้รับมอบหมาย

อำนาจหน้าที่

๑. จัดทำแนวทางสร้างการรับรู้ ประสานความร่วมมือกับเครือข่ายต่าง ๆ ในพื้นที่ และสนับสนุนการขับเคลื่อนนโยบาย/โครงการสำคัญของกระทรวงเกษตรและสหกรณ์
๒. กำหนดขอบเขตและแนวทางการเก็บข้อมูลด้านการเกษตรและสหกรณ์ของอำเภอ รวมทั้ง ตรวจสอบความถูกต้องของข้อมูล
๓. ติดตามและรายงานสถานการณ์ที่มีผลกระทบต่อเกษตรกรของอำเภอ และสนับสนุนการแก้ไขปัญหาภาคการเกษตรเร่งด่วน

๔. รายงานผล...

๔. รายงานผลการดำเนินงาน ปัญหาและอุปสรรคในการปฏิบัติงานต่อคณะกรรมการขับเคลื่อนงานด้านการเกษตรระดับจังหวัด

๕. เชิญหน่วยงานหรือผู้ที่เกี่ยวข้องมาให้ข้อมูล ความเห็น และข้อเสนอแนะ รวมทั้งจัดส่งเอกสารและข้อมูลในส่วนที่เกี่ยวข้องตามที่คณะทำงานเห็นสมควร

๖. ปฏิบัติงานอื่นตามที่ได้รับมอบหมาย

สำหรับค่าใช้จ่ายในการจัดประชุมคณะทำงานขับเคลื่อนงานด้านการเกษตรระดับอำเภอ ให้เบิกจ่ายจากงบดำเนินงานของสำนักงานเกษตรและสหกรณ์จังหวัด สำนักงานปลัดกระทรวงเกษตรและสหกรณ์

### ๓. คณะกรรมการขับเคลื่อนงานด้านการเกษตรในเขตพื้นที่กรุงเทพมหานคร

#### องค์ประกอบ

- |  |                            |
|--|----------------------------|
| ๑. ผู้อำนวยการสำนักแผนงานและโครงการพิเศษ<br>สำนักงานปลัดกระทรวงเกษตรและสหกรณ์                            | ประธานกรรมการ              |
| ๒. ปศุสัตว์พื้นที่กรุงเทพมหานคร กรมปศุสัตว์  | รองประธานกรรมการ           |
| ๓. ผู้แทนกรมการข้าว  | กรรมการ                    |
| ๔. ผู้แทนกรมชลประทาน   | กรรมการ                    |
| ๕. ผู้แทนกรมวิชาการเกษตร   | กรรมการ                    |
| ๖. ผู้แทนกรมหม่อนไหม   | กรรมการ                    |
| ๗. ผู้แทนการยางแห่งประเทศไทย   | กรรมการ                    |
| ๘. ผู้แทนองค์การตลาดเพื่อเกษตรกร   | กรรมการ                    |
| ๙. ผู้แทนสำนักงานตรวจบัญชีสหกรณ์กรุงเทพมหานคร  | กรรมการ                    |
| ๑๐. ผู้แทนประมงพื้นที่กรุงเทพมหานคร กรมประมง   | กรรมการ                    |
| ๑๑. ผู้แทนสถานีพัฒนาที่ดินกรุงเทพมหานคร  | กรรมการ                    |
| ๑๒. ผู้แทนสำนักงานส่งเสริมสหกรณ์กรุงเทพมหานคร พื้นที่ ๑  | กรรมการ                    |
| ๑๓. ผู้แทนสำนักงานส่งเสริมสหกรณ์กรุงเทพมหานคร พื้นที่ ๒  | กรรมการ                    |
| ๑๔. ผู้แทนสำนักงานเศรษฐกิจการเกษตรที่ ๗  | กรรมการ                    |
| ๑๕. หัวหน้ากลุ่มเกษตรและสหกรณ์จังหวัด<br>สำนักแผนงานและโครงการพิเศษ<br>สำนักงานปลัดกระทรวงเกษตรและสหกรณ์ | กรรมการและ<br>เลขานุการ    |
| ๑๖. หัวหน้ากลุ่มยุทธศาสตร์และสารสนเทศการปศุสัตว์<br>สำนักงานปศุสัตว์พื้นที่กรุงเทพมหานคร                 | กรรมการและผู้ช่วยเลขานุการ |

#### อำนาจหน้าที่

๑. ศึกษา วิเคราะห์ทิศทางการพัฒนาการเกษตรและสหกรณ์ของจังหวัดที่เชื่อมโยงทิศทางการพัฒนาระดับประเทศ ภาค และกลุ่มจังหวัด เพื่อจัดทำแผนพัฒนาการเกษตรและสหกรณ์ของจังหวัด และแผนปฏิบัติประจำปี เสนอคณะอนุกรรมการพัฒนาการเกษตรและสหกรณ์ระดับจังหวัดพิจารณา

๒. วิเคราะห์ จัดทำแนวทาง และสนับสนุนการขับเคลื่อนนโยบาย/โครงการสำคัญของกระทรวงเกษตรและสหกรณ์ในระดับจังหวัด

๓. รวบรวม...

### การถอดบทเรียนจากการเกิดภัยพิบัติด้านการเกษตร (อุทกภัย) ปี ๒๕๖๘

ตามที่ได้เกิดเหตุอุทกภัย เนื่องจากเกิดฝนตกหนัก ในพื้นที่จังหวัดพัทลุงตั้งแต่ ๑๙ พ.ย. - ๒๒ พ.ย. ๒๕๖๘ ซึ่งภัยดังกล่าวเป็นภัยพิบัติกรณีฉุกเฉินก่อให้เกิดความเสียหายต่อชีวิต ร่างกาย ทรัพย์สิน บ้านเรือน พื้นที่ การเกษตร ประมง ปศุสัตว์ สิ่งสาธารณประโยชน์ จังหวัดได้ประกาศเขตการให้ความช่วยเหลือผู้ประสบภัยพิบัติกรณี ฉุกเฉิน อุทกภัย ในพื้นที่จังหวัดพัทลุง โดยได้รับผลกระทบ จำนวน ๑๑ อำเภอ ๖๕ ตำบล ๖๗๐ หมู่บ้าน ๔๕ ชุมชน ซึ่งภัยดังกล่าวทำให้พื้นที่ด้านการเกษตร ประมง และปศุสัตว์ เสียหาย ซึ่งคิดเป็นวงเงินรวมทั้งสิ้น ๓๕,๙๘๘,๐๓๘.๓๘ บาท ซึ่งมากกว่า ช่วงเดือน ๒๑ พฤศจิกายน - ๑๖ ธันวาคม ๒๕๖๗ จำนวน ๒๑,๓๖๕,๐๑๘.๖๖ บาท (ปี ๒๕๖๗ วงเงินรวม ๑๔,๖๒๓,๐๕๙.๗๒ บาท)

ดังนั้น เพื่อเตรียมความพร้อมและลดความเสียหายด้านการเกษตร หน่วยงานในสังกัดกระทรวง เกษตรและสหกรณ์ จึงได้มีการถอดบทเรียน เพื่อหน่วยงานได้ทบทวนแผนเพื่อบูรณาการการดำเนินงานกับหน่วยงาน และส่วนราชการที่เกี่ยวข้องในพื้นที่ เตรียมพร้อมรับสถานการณ์อุทกภัยในปีถัดไป ตลอดจนการให้ความช่วยเหลือ ผู้ประสบภัย ทั้งในส่วนของการเตรียมสถานที่สำหรับการจัดตั้งโรงครัว สถานที่สำหรับจัดเตรียมและเก็บรักษาถุงยังชีพ และน้ำดื่มที่จะนำไปแจกจ่ายให้ผู้ประสบภัย และการเตรียมพร้อมเรื่องทรัพยากรยานพาหนะ (รถ/เรือ) เพื่อใช้ในการ ลงพื้นที่เพื่อให้ความช่วยเหลือของแต่ละหน่วยงาน ดังนี้

#### ก่อนเกิดภัย :

| ที่ | รายการ   | ระยะเวลา                                 | หน่วยรับผิดชอบหลัก  |
|-----|--|--|---|
| ๑   | การประชาสัมพันธ์การขึ้นทะเบียน/ปรับปรุง ทะเบียนเกษตรกรให้เป็นปัจจุบัน  | ตลอดทั้งปี เน้นย้ำโดยเฉพาะ ใกล้ถึงฤดูกาล | สำนักงานเกษตรจังหวัด/อำเภอ<br>สำนักงานประมงจังหวัด/อำเภอ<br>สำนักงานปศุสัตว์จังหวัด/อำเภอ                                     |
| ๒   | ข้อมูลเกษตรกร ชนิดพืช ชนิดสัตว์ พื้นที่เสี่ยง ต่อภัยพิบัติ<br>- ตรวจสอบข้อมูลแต่ละด้านให้เป็นปัจจุบันแต่ ละพื้นที่               | ตลอดทั้งปี                               | สำนักงานเกษตรจังหวัด/อำเภอ<br>สำนักงานประมงจังหวัด/อำเภอ<br>สำนักงานปศุสัตว์จังหวัด/อำเภอ                                     |
| ๓   | การเฝ้าระวังและเตือนภัย<br>- ติดตามสถานการณ์สภาพอากาศ<br>- ข้อมูลอ่างเก็บน้ำ/คลองสำคัญ<br>- การบริหารจัดการน้ำ<br>- การแจ้งเตือน | ตลอดทั้งปี                               | - โครงการชลประทาน<br>- ศูนย์อุทกวิทยาชลประทาน<br>- กรมอุตุนิยมวิทยาพัทลุง<br>- ศูนย์ติดตามฯ จังหวัด<br>- ศูนย์ติดตามฯ กระทรวง |
| ๔   | การประชาสัมพันธ์เกษตรกรในพื้นที่รับทราบ<br>- ช่องทางไลน์กลุ่มต่าง ๆ<br>- หนังสือ   | ตลอดทั้งปี                               | หน่วยงานสังกัดกระทรวงเกษตร และสหกรณ์ทุกหน่วย<br>(คณะกรรมการศูนย์ติดตามฯ จังหวัดพัทลุง)  |
| ๕   | การกำหนดจุดอพยพสัตว์และจุดพักพิงสัตว์<br>- ประชาสัมพันธ์ในทุกช่องทาง   | เดือนกันยายน                             | สำนักงานปศุสัตว์จังหวัด/อำเภอ   |

| ที่ | รายการ   | ระยะเวลา                               | หน่วยรับผิดชอบหลัก  |
|-----|--|--|---|
| ๖   | สร้างความรู้ความเข้าใจที่เกี่ยวข้องกับ<br>มาตรการป้องกัน ขั้นตอน ผ่านช่องทางต่างๆ<br>- การเตรียมบ่อปลา<br>- การสำรองเสบียงอาหารสัตว์<br>- การจัดการสวนปรับเปลี่ยนปลูกให้มีทาง<br>ระบายน้ำ สร้างคันดิน/ประตูน้ำ   | เน้นย้ำโดยเฉพาะเดือน<br>ตุลาคมของทุกปี | สำนักงานประมงจังหวัด/อำเภอ<br>สำนักงานปศุสัตว์จังหวัด/อำเภอ<br>สำนักงานเกษตรจังหวัด/อำเภอ |
| ๖   | สร้างความรู้ความเข้าใจที่เกี่ยวข้องกับ<br>มาตรการป้องกัน ขั้นตอน ผ่านช่องทางต่างๆ<br>- การเตรียมบ่อปลา<br>- การสำรองเสบียงอาหารสัตว์<br>- การจัดการสวนปรับเปลี่ยนปลูกให้มีทาง<br>ระบายน้ำ สร้างคันดิน/ประตูน้ำ   | เน้นย้ำโดยเฉพาะเดือน<br>ตุลาคมของทุกปี | สำนักงานประมงจังหวัด/อำเภอ<br>สำนักงานปศุสัตว์จังหวัด/อำเภอ<br>สำนักงานเกษตรจังหวัด/อำเภอ |
| ๗   | การเตรียมความพร้อมทรัพยากรสำรอง<br>เครื่องมือ อุปกรณ์ที่จำเป็นในการช่วยเหลือ<br>- ชักซ่อมบุคลากรเตรียมความพร้อม<br>- ตรวจสอบเครื่องมือ อุปกรณ์ เครื่องสูบน้ำ<br>เรือ ฯลฯ พร้อมทั้งเจ้าหน้าที่ผู้มีความรู้<br>เฉพาะในการใช้อุปกรณ์ – เครื่องมือ<br>- รถยนต์/รถบรรทุก<br>- เเสบียงอาหารสัตว์ | เดือนตุลาคมของทุกปี                    | หน่วยงานในสังกัดกระทรวงเกษตร<br>และสหกรณ์   |

**ขณะเกิดภัย :**

| ที่ | รายการ  | ระยะเวลา     | หน่วยรับผิดชอบหลัก   |
|-----|---|--------------|--|
| ๑   | ประชุมคณะกรรมการศูนย์ติดตามฯ จังหวัด<br>ฉะเชิงเทรา สำนักงานเกษตรและสหกรณ์จังหวัดพัทลุง  | เมื่อเกิดภัย | ๑. สำนักงานเกษตรและสหกรณ์<br>จังหวัดพัทลุง<br>๒. คณะกรรมการศูนย์ฯ จังหวัด  |
| ๒   | การตั้งศูนย์ติดตามและแก้ไขปัญหาภัยพิบัติ<br>ด้านการเกษตร จังหวัด<br>- ณ สำนักงานเกษตรและสหกรณ์จังหวัดพัทลุง<br>ชั้น ๔ ศาลากลางจังหวัดพัทลุง อ.เมืองพัทลุง<br>- ประสานงานต่างๆ ตามที่ได้รับแจ้ง/หมายเลข<br>โทรศัพท์การประสานส่วนที่เกี่ยวข้อง<br>- รับรายงาน/ส่งรายงาน (จังหวัด/กระทรวง<br>เกษตรและสหกรณ์) | เมื่อเกิดภัย | - เกษตรและสหกรณ์จังหวัดพัทลุง<br>- หน.กลุ่มช่วยเหลือเกษตรกรและ<br>โครงการพิเศษ<br>- เจ้าหน้าที่สำนักงานเกษตรและ<br>สหกรณ์จังหวัดพัทลุง<br>- คณะกรรมการศูนย์ฯ จังหวัด |
| ๓   | ช่องทางการสื่อสาร<br>- ไลน์เฉพาะกิจ<br>- โทรศัพท์ของหัวหน้าส่วนราชการ   | เมื่อเกิดภัย | - สำนักงานเกษตรและสหกรณ์<br>จังหวัดพัทลุง<br>- ศูนย์ติดตามฯ จังหวัด ตั้งกลุ่มไลน์<br>- หัวหน้าส่วนทุกหน่วยงาน/<br>เจ้าหน้าที่ และผู้เกี่ยวข้อง                       |

| ที่ | รายการ  | ระยะเวลา                                     | หน่วยรับผิดชอบหลัก   |
|-----|---|--|--|
| ๔   | การแจ้งเตือน เพื่อสื่อสารให้เจ้าหน้าที่และ<br>เกษตรกรได้รับข่าวสารอย่างทั่วถึงและต่อเนื่อง<br>- สถานการณ์น้ำ<br>- แจ้งผ่านกลุ่มไลน์ และเครือข่ายต่างๆ<br>ของแต่ละหน่วยงาน   | เมื่อเกิดภัย                                 | <b>การแจ้งเตือน</b><br>- โครงการชลประทานพัทลุง<br>- ศูนย์บัญชาการเหตุการณ์จังหวัด<br>พัทลุง<br><b>การประชาสัมพันธ์</b><br>- หน่วยงานสังกัดกระทรวงเกษตร<br>และสหกรณ์                |
| ๕   | การอพยพและเคลื่อนย้ายสัตว์<br>- ด้านปศุสัตว์<br>๑) รถบรรทุกพร้อมพนักงานขับรถ/น้ำมัน<br>๒) เรือพร้อมพนักงานขับ/น้ำมัน<br>๓) กำลังเจ้าหน้าที่<br>๔) อาหาร น้ำดื่ม สำหรับกำลังเจ้าหน้าที่  | ประเมินสถานการณ์                             | สงน.ปศุสัตว์จังหวัด/อำเภอ<br>- เน้นย้ำให้เกษตรกรเจ้าของสัตว์<br>ประเมินสถานการณ์ เพื่อให้<br>เจ้าหน้าที่เข้าช่วยเหลือได้   |
| ๖   | ๖.๑ จุดเสบียงอาหารสัตว์/ถุงยังชีพสัตว์<br>๑) จุดคลังเสบียงอาหารสัตว์ในพื้นที่<br>(จำนวนเสบียง/ขอบเขตพื้นที่/ผู้ติดตาม<br>ประสานงาน)<br>๒) จุดที่อยู่นอกพื้นที่คลังเสบียงอาหาร<br>สัตว์ ที่เกษตรกรไม่สามารถมาได้ (ถ้ามี)<br>๖.๒ หน่วยเคลื่อนที่เร็วดูแลสุขภาพ<br>(ชื่อผู้ติดต่อประสานงาน)        | เมื่อเกิดภัย<br><br><br><br><br>เมื่อเกิดภัย | - สำนักงานปศุสัตว์จังหวัด/อำเภอ<br>- หน่วยสนับสนุน : ศูนย์วิจัยและ<br>พัฒนาอาหารสัตว์พัทลุง<br><br><br><br>สำนักงานปศุสัตว์จังหวัด/อำเภอ   |
| ๗   | การให้ความช่วยเหลือเบื้องต้น<br>๗.๑ จัดหาอาหารและเครื่องดื่ม<br>- โรงครัว : ณ โครงการชลประทานพัทลุง<br>- จัดทำข้าวกล่อง<br>๗.๒ ปัจจัยยังชีพ (ถุงยังชีพ)<br>- กรณีมีข้อสั่งการ/รวมในจังหวัด :<br>ณ โครงการชลประทานพัทลุง   | เมื่อเกิดภัย                                 | - ศูนย์ติดตามฯ จังหวัด<br>- หน่วยงานสังกัดกระทรวงเกษตร<br>และสหกรณ์ทุกหน่วยงาน   |
| ๘   | การประเมินผลกระทบเบื้องต้น/การรายงาน<br>๘.๑ หน่วยงานระดับจังหวัด (สำนักงานเกษตร<br>จังหวัด/สำนักงานปศุสัตว์จังหวัดพัทลุง/<br>สำนักงานประมงจังหวัดพัทลุง รับข้อมูล<br>จากหน่วยงานระดับอำเภอ<br>๘.๒ รายงานข้อมูลผลกระทบตลอดจนการ<br>ช่วยเหลือเบื้องต้น (พร้อมภาพถ่าย)<br>ทุกวันภายในเวลา ๑๑.๐๐ น. | เมื่อเกิดภัย                                 | - สำนักงานเกษตรจังหวัด/สำนักงาน<br>ปศุสัตว์จังหวัด/สำนักงานประมง<br>จังหวัด<br>- รายงานผลกระทบตามแบบ<br>รายงาน ๒<br>- หน่วยงานสังกัดกระทรวงเกษตร<br>และสหกรณ์ (กรณีมีการช่วยเหลือ) |

| ที่ | รายการ  | ระยะเวลา     | หน่วยรับผิดชอบหลัก  |
|-----|---|--------------|---|
| ๘   | <p>๘.๓ ศูนย์ติดตามฯ จังหวัด (สำนักงานเกษตรและสหกรณ์จังหวัดพัทลุง รายงานข้อมูลทุกวันภายในเวลา ๑๒.๐๐ น.</p> <p><b>หมายเหตุ :</b></p> <p>๑) รายงานทุกวันจนกว่าสถานการณ์เข้าสู่ภาวะปกติ</p> <p>๒) ช่องทางการรายงาน : ไลน์เฉพาะกิจ จังหวัดพัทลุง</p>   | เมื่อเกิดภัย | สำนักงานเกษตรและสหกรณ์จังหวัดพัทลุง   |
| ๙   | <p>การสำรวจความเสียหาย</p> <p>๙.๑ เร่งรัดสำรวจความเสียหาย เพื่อให้การช่วยเหลือตามระเบียบกระทรวงการคลังว่าด้วยเงินทดรองราชการเพื่อช่วยเหลือผู้ประสบภัยพิบัติกรณีฉุกเฉิน พ.ศ.๒๕๖๘</p> <p>๙.๒ รายงานตามแบบรายงาน แบบ ๒ ส่งศูนย์ติดตามฯ กระทรวง</p> <p><b>หมายเหตุ :</b> รายงานทุกวันจนแล้วเสร็จ</p> <p>๙.๓ ศูนย์ติดตามฯ จังหวัด รายงานผู้บริหารกระทรวงเกษตรและสหกรณ์</p> |              | <p>- สำนักงานเกษตรจังหวัดพัทลุง/<br/>สำนักงานปศุสัตว์จังหวัดพัทลุง/<br/>สำนักงานประมงจังหวัดพัทลุง</p> <p>- สำนักงานเกษตรและสหกรณ์จังหวัดพัทลุง</p> |

## บัญชีรายชื่อผู้ประสานงานของศูนย์ติดตามและแก้ไขปัญหาภัยพิบัติด้านการเกษตรจังหวัดพัทลุง และภาคส่วนที่เกี่ยวข้อง

| ที่ | หน่วยงาน   | ตำแหน่ง   | ช่องทางการติดต่อ               |   |
|-----|--|---|--------------------------------|---|
|     |  |   | E-mail                         | เบอร์โทรศัพท์   |
| ๑   | สนง.เกษตรและสหกรณ์<br>จังหวัดพัทลุง<br>นางอมรรัตน์ กาวชู<br>นางโสภา ชูรักษ์<br>นายสุรกิจ ศิริน้อย<br>นางสาววราภรณ์ กิมเส้ง<br>นายกิตตินันท์ จันทร์คำ   | เกษตรและสหกรณ์จังหวัดพัทลุง<br>นักวิเคราะห์นโยบายและแผนชำนาญการ<br>นักวิเคราะห์นโยบายและแผนชำนาญการ<br>เจ้าหน้าที่วิเคราะห์นโยบายและแผน<br>เจ้าหน้าที่วิเคราะห์นโยบายและแผน   | saraban_plg@opsmoac.go.th      | ๐๗๔-๖๑๔๒๐๓<br>๐๘๖-๒๙๗๖๓๖๖<br>๐๘๓-๑๗๒๖๖๖๙<br>๐๘๒๗๔๙๒๙๖๑<br>๐๘๔-๓๑๒๒๕๘๗<br>๐๘๘-๖๔๘๕๒๘๐  |
| ๒   | สนง.เกษตรจังหวัดพัทลุง<br>นางกัญญากร เพชรรัตน์<br>นายอนุวัฒน์ สงคง<br>นางสาวฐิติมา เจียมสวัสดิ์<br>นางปวีณา นิลมาตย์<br>นางสาวหีบสะ ตงเขต<br>นายเพาว์ เพ็ชรหนู<br>นางสิรินดา ย่องซี่<br>นางสาววราภรณ์ ชายเกตุ<br>นางนิตยา บุญทองเสน<br>นายสมปอง เพชรทอง<br>นางสมถวิล รัตนรังษี<br>นางจันทร์ติรา คำแก้ว<br>นางสาวสุภาวดี บัวชุม | เกษตรจังหวัดพัทลุง<br>เกษตรอำเภอเมืองพัทลุง<br>เกษตรอำเภอเขาชัยสน<br>เกษตรอำเภอบางแก้ว<br>รักษาการเกษตรอำเภอปากพะยูน<br>รักษาการเกษตรอำเภอป่าบอน<br>เกษตรอำเภอตะโหมด<br>เกษตรอำเภอกงหรา<br>เกษตรอำเภอศรีนครินทร์<br>รักษาการเกษตรอำเภอศรีบรรพต<br>เกษตรอำเภอป่าพะยอม<br>เกษตรอำเภอควนขนุน<br>นักวิชาการส่งเสริมการเกษตรชำนาญการ | phatthalung@doae.go.th         | ๐๗๔-๖๑๓๑๙๓<br>๐๘๖-๒๖๘-๒๗๕๔<br>๐๘๑-๙๖๙๒๗๑๙<br>๐๘๖-๖๒๖๒๕๑๓<br>๐๙๕-๔๓๘๙๑๙๘<br>๐๘๖-๕๓๒๑๙๒๕<br>๐๘๖-๙๙๙-๙๒๘๖<br>๐๘๙-๙๗๖-๕๑๐๘<br>๐๘๑-๘๘๕๐๓๕๐<br>๐๘๙-๒๘๙๙๔๒๖<br>๐๘๖-๒๔๗๐๙๗๐<br>๐๙๘๖๗๑๕๐๔๙<br>๐๖๓-๐๗๘๙๖๕๖<br>๐๘๙-๕๙๘๗๖๕๕ |
| ๓   | สนง.ประมงจังหวัดพัทลุง<br>นายภูษิต จันทร์เพชร<br>นางจารุพร คงเรือง<br>นายถาวร รุกขสุคนธ์<br>นายอดเริก กาฬสิงห์<br>นางสาวทิพากร สุขพล<br>นางสาวสุวารีย์ นิลจันทร์   | ประมงจังหวัดพัทลุง<br>นักวิชาการชำนาญการ (อ.ศรีนครินทร์)<br>รับผิดชอบ อ.ศรีนครินทร์<br>เจ้าพนักงานประมงชำนาญงาน<br>(อ.เมืองพัทลุง) รับผิดชอบ อ.เมืองพัทลุง<br>เจ้าพนักงานประมงอาวุโส (อ.ควนขนุน<br>ศรีบรรพต)<br>เจ้าพนักงานประมงชำนาญงาน<br>(อ.บางแก้ว)<br>เจ้าพนักงานประมงปฏิบัติงาน<br>(อ.ตะโหมด)                             | fpophatthalung@fisheries.go.th | ๐๗๔-๖๐๔๖๓๑<br>๐๘๘-๓๙๘๕๘๖๔<br>๐๘๓๐๖๔๕๙๒๖<br>๐๙๑๐๔๗๑๖๐๖<br>๐๙๑๐๔๗๑๖๐๘<br>๐๙๑๐๔๗๑๖๐๓<br>๐๙๑๐๔๗๑๖๐๕   |

| ที่ | หน่วยงาน  | ตำแหน่ง   | ช่องทางการติดต่อ              |  |
|-----|---|---|-------------------------------|--|
|     |   |   | E-mail                        | เบอร์โทรศัพท์  |
|     | นายสมปราช นวลแก้ว<br>นางสาวบุศรา ชุมเชื้อ<br><br>นายถาวร รุกขสุคนธ์<br><br>นางมณฑนา สุขเกษม<br><br>นายนิรันดร์ อุบลสุวรรณ   | เจ้าพนักงานประมงอาวุโส (อ.ปากพะยูน)<br>เจ้าพนักงานประมงชำนาญงาน<br>(ป่าบอน/กงหรา)<br>เจ้าพนักงานประมงชำนาญงาน<br>(อ.เขาชัยสน)<br>เจ้าพนักงานประมงปฏิบัติงาน<br>(อ.ป่าพะยอม) รับผิดชอบ อ.ป่าพะยอม<br>หัวหน้ากลุ่มบริหารจัดการด้านการประมง  |                               | ๐๙๑๐๔๗๑๖๑๐<br>๐๙๑๐๔๗๑๖๐๒<br><br>๐๙๑๐๔๗๑๖๐๖<br><br>๐๙๑๐๔๗๑๖๐๘<br><br>๐๘๔-๑๒๓๖๑๗๙  |
| ๔   | สนง.ปศุสัตว์จังหวัดพัทลุง<br>นายบุญเกียรติ รักเกตุ<br>นายวรศักดิ์ ทองขุนดำ<br>นายเลิศศักดิ์ อินริสพงศ์<br>นายประสงค์ เพชรทอง<br>นายวีระศักดิ์ แก้วจำรัส<br>นายสันติ ชิตชลธาร<br>นายสันติ ชิตชลธาร<br><br>นายไชยยันต์ วีระวงศ์<br>นายอนุวัฒน์ รัชชีสว่าง<br><br>นายอนุวัฒน์ รัชชีสว่าง<br><br>นายบุญเกียรติ ไพชำนาญ<br>นางสาวขวัญฤดี อรุณกิจ | ปศุสัตว์จังหวัดพัทลุง<br>ปศุสัตว์อำเภอเมืองพัทลุง<br>ปศุสัตว์อำเภอควนขนุน<br>ปศุสัตว์อำเภอป่าพะยอม<br>ปศุสัตว์อำเภอศรีบรรพต<br>ปศุสัตว์อำเภอตะโหมด<br>ปศุสัตว์อำเภอตะโหมด รักษาราชการ<br>แทน ปศุสัตว์อำเภอกงหรา<br>ปศุสัตว์อำเภอป่าบอน<br>เจ้าพนักงานสัตวบาลชำนาญงาน รักษา<br>ราชการแทน ปศุสัตว์อำเภอบางแก้ว<br>เจ้าพนักงานสัตวบาลชำนาญงาน รักษา<br>ราชการแทน ปศุสัตว์อำเภอเขาชัยสน<br>ปศุสัตว์อำเภอปากพะยูน<br>หัวหน้ากลุ่มยุทธศาสตร์ฯ รักษาราชการ<br>แทน ปศุสัตว์อำเภอศรีนครินทร์ | pvlo_pal@dld.go.th            | ๐๗๔-๖๑๓๒๕๗<br>๐๘๑-๙๕๗๔๒๑๐<br>๐๘๑-๘๖๖๑๒๒๓<br>๐๘๑-๙๙๐๔๐๓๔<br>๐๘๙-๕๒๒๘๔๐๔<br>๐๘๓-๕๕๑๒๘๕๘<br>๐๘๐-๗๐๒๓๔๖๗<br>๐๘๐-๗๐๒๓๔๖๗<br><br>๐๘๙-๕๖๓๔๙๕๖<br>๐๙๔-๑๓๘-๓๓๔๙<br><br>๐๙๔-๑๓๘-๓๓๔๙<br><br>๐๘๔-๘๕๓๕๕๖๕<br>๐๘๗-๗๙๑๓๐๗๘ |
| ๕   | สนง.สหกรณ์จังหวัดพัทลุง<br>นายสมศักดิ์ บุญโยม<br>นายยงยุทธ กุตัน  | สหกรณ์จังหวัดพัทลุง<br>นักวิชาการสหกรณ์ชำนาญการพิเศษ  | Saraban_phatthalung@cpd.go.th | ๐๗๔-๖๑๔๒๑๑<br>๐๘๐-๐๖๙๕๕๔๐<br>๐๘๙-๕๑๘๗๔๑๔   |
| ๖   | สนง.การปฏิรูปที่ดินจ.พัทลุง<br>นายสรารุช แต่งสถิตย์<br>นางสาวรัตนา มณีแนม   | ปฏิรูปที่ดินจังหวัดพัทลุง<br>นักวิชาการปฏิรูปที่ดินชำนาญการ   | phatthalung@alro.go.th        | ๐๗๔-๖๑๔๐๖๐<br>๐๘๐-๐๘๐๗๖๒๓<br>๐๘๙-๙๗๗๐๙๙๗   |
| ๗   | สนง.ตรวจบัญชีสหกรณ์<br>พัทลุง<br>นางสาววราพร ตูละ<br><br>นางสาริศา ปุรินทรภิบาล   | ผู้อำนวยการสำนักงานตรวจบัญชีสหกรณ์<br>พัทลุง<br>นักวิชาการตรวจสอบบัญชีปฏิบัติการ  | cadptl@cad.go.th              | ๐๗๔-๖๑๒๐๘๘<br><br>๐๘๙-๙๗๙๑๐๗๐<br><br>๐๘๘-๓๙๘๗๘๕๖   |

| ที่ | หน่วยงาน  | ตำแหน่ง   | ช่องทางการติดต่อ                         |  |
|-----|---|---|--|--|
|     |   |   | E-mail                                   | เบอร์โทรศัพท์  |
| ๘   | โครงการชลประทานพัทลุง<br>นายโอฬาร ทองขาวเผือก<br>นายเกียรติศักดิ์ มีครุฑ<br>นายสุรัชย์ ศุภกิจ<br>นายรัตนพล คำขุน<br>นายณัฐพล สารศรี<br>นายสีหราช เส้นฤทธิ์<br>นายจักรรัฐ รัตนโชติ<br>นางสาวปภัศอร ช่วยชิงค์ | ผู้อำนวยการโครงการชลประทานพัทลุง<br>วิศวกรชลประทานชำนาญการ (หนฝ.<br>วิศวกรรม)<br>นายช่างชลประทานชำนาญาน (หนฝ.<br>จัดสรรน้ำ)<br>นายช่างชลประทานชำนาญาน (หนฝ.<br>สบ.๑)<br>นายช่างชลประทานชำนาญาน (หนฝ.<br>สบ.๒)<br>นายช่างชลประทานชำนาญาน (หนฝ.<br>สบ.๓)<br>นายช่างชลประทานอาวุโส (หนฝ.สบ.๔)<br>นายช่างชลประทานปฏิบัติงาน | rid.phatthalung@gmail.com                | ๐๗๔-๖๑๓๐๒๘<br>๐๖๔-๑๕๑๔๔๕๓<br>๐๙๓-๗๔๒๐๖๘๑<br>๐๘๐-๕๕๔๓๒๒๗<br>๐๘๙-๒๘๘๕๒๖๗<br>๐๘๗-๘๓๗๑๙๖๖<br>๐๘๑-๗๖๖๙๒๐๙<br>๐๘๑-๖๐๘๑๔๔๖<br>๐๘๗-๖๓๐๕๐๒๕ |
| ๙   | สถานีพัฒนาที่ดินพัทลุง<br>นายวิโรจน์ ชูช่วย<br>นายนิรันดร์ โรจนหัสติน<br>ว่าที่ รต.วศิน สังข์หนู  | ผู้อำนวยการสถานีพัฒนาที่ดินพัทลุง<br>เจ้าหน้าที่ระบบคอมพิวเตอร์<br>เจ้าหน้าที่แผนที่ภาพถ่าย   | plgo๑@ldd.go.th                          | ๐๗๔-๖๘๑๒๐๓<br>๐๘๑-๗๐๕๓๒๖๙<br>๐๙๖-๒๘๕๗๕๙๗<br>๐๘๕-๐๘๑๕๕๑๐  |
| ๑๐  | ศูนย์เมล็ดพันธุ์ข้าวพัทลุง<br>นางสาวอรอุมา บุญมี<br>นางสาวอุบลวรรณ ทองซัง   | ผู้อำนวยการศูนย์เมล็ดพันธุ์ข้าวพัทลุง<br>นักวิชาการเกษตรชำนาญการ  | Ptl_rsc.mail.go.th                       | ๐๗๔-๘๔๐๑๐๓<br>๐๘๐-๖๕๖๘๔๙๙<br>๐๙๘-๐๑๐๑๙๕๕   |
| ๑๑  | ศูนย์วิจัยข้าวพัทลุง<br>นายกฤษณะ ศิริรัตน์<br>นายจักรี เพชรนิล  | ผู้อำนวยการศูนย์วิจัยข้าวพัทลุง<br>นักวิชาการเกษตรปฏิบัติการ  | ptl_rrc@rice.mail.go.th                  | ๐๗๔-๘๔๐๑๑๑<br>๐๘๑-๙๓๔๐๐๕๓<br>๐๘๙-๗๒๘๑๒๕๓   |
| ๑๒  | ศูนย์วิจัยและพัฒนาการ<br>เกษตรพัทลุง<br>นายชินนทร์ ศิริขันตยกุล<br>นางสาวอุษา ชูรักษ์   | ผอ.ศูนย์วิจัยและพัฒนาการเกษตรพัทลุง<br>นักวิชาการเกษตรชำนาญการ  | phatthalung@doa.in.th                    | ๐๗๔-๘๔๐๑๓๐<br>๐๘๑-๘๙๘๕๓๗๓<br>๐๘๓-๔๒๘๙๗๙๓   |
| ๑๓  | การยางแห่งประเทศไทย<br>จังหวัดพัทลุง<br>นายประภา ชูมี<br>นายประวิทย์ คำกิ่ง<br>นางพรณา บุญยะมาลย์   | ผู้อำนวยการการยางแห่งประเทศไทย<br>จังหวัดพัทลุง<br>ผู้ช่วย ผอ.การยางแห่งประเทศไทย<br>จังหวัดพัทลุง<br>หัวหน้าแผนกแผนงานและข้อมูล  | Saraban_phatthalung๑@<br>raot.mail.go.th | ๐๗๔-๖๑๓๒๒๑<br>๐๘๑-๙๓๔๖๐๗๖<br>๐๘๓-๙๔๐๕๑๙๖<br>๐๘๙-๘๗๗๓๐๙๐  |

| ที่ | หน่วยงาน  | ตำแหน่ง  | ช่องทางการติดต่อ                               |  |
|-----|---|--|--|--|
|     |   |  | E-mail   | เบอร์โทรศัพท์  |
| ๑๔  | สนง.เศรษฐกิจการเกษตรที่ ๙<br>นายศรีไพร บุญยะเดช   | ผอ.สำนักงานเศรษฐกิจการเกษตรที่ ๙   | Zone๙@oae.go.th                                | ๐๗๔-๓๑๒๙๙๖<br>๐๖๕-๗๓๑๕๓๖๓                              |
| ๑๕  | สำนักงาน ธ.ก.ส.จ.พัทลุง<br>นายชาญยุทธ กาญจนพรหม   | ผอ.สำนักงาน ธ.ก.ส.จังหวัดพัทลุง  | plgbaac@gmail.com                              | ๐๗๔-๖๒๖๓๑๘<br>๐๘๕-๙๒๐๙๓๘๘                              |
| ๑๖  | หน่วยส่งเสริมหม่อนไหมตรัง<br>นางสาววาทีนีย์ เอ็งฉ้วน<br>นางสาวบุญกัญญา มาคง                                   | หัวหน้าหน่วยส่งเสริมหม่อนไหมตรัง<br>นักวิชาการเกษตรชำนาญการ  | qssc_trg@qsds.go.th                            | ๐๖๓-๑๘๙๗๘๔๐<br>๐๖๑-๙๔๒๖๔๕๕                             |
| ๑๗  | สำนักงานป้องกันและบรรเทาสา<br>ธารณภัยจังหวัดพัทลุง<br>นายคงศักดิ์ คงปาน<br>นางสาวจินตนา เพชรย่อย              | หัวหน้าสำนักงานป้องกันและบรรเทา<br>สาธารณภัยจังหวัดพัทลุง<br>นักจัดการงานทั่วไปชำนาญการ                    |  | ๐๗๔-๖๑๗๐๔๖<br>๐๗๔-๖๑๑๖๕๒<br>๐๘๙-๙๖๙๖๗๕๐<br>๐๘๖-๐๓๐๗๖๗๒ |
| ๑๘  | สำนักงานทรัพยากรธรรมชาติและสิ่งแวดล้อมจังหวัดพัทลุง<br>นายกันตพงศ์ ลายทิพย์                                   | นายช่างเทคนิคชำนาญงาน  | Saraban_phatthalung@<br>mnre.go.th             | ๐๗๔-๘๔๐๘๒๓<br>๐๘๗-๙๒๑๔๓๗๑                              |
| ๑๙  | สถานีอุตุนิยมวิทยาพัทลุง<br>นายเดชกล ทิพย์มนตรี   | ผอ.สถานีอุตุนิยมวิทยาพัทลุง  | S๔๘๕๖๐@metnet.go.th                            | ๐๙๘-๒๘๒๔๐๒๘  |
| ๒๐  | ศูนย์อุทกวิทยาชลประทานภาคใต้<br>นายอาทิตย์ ปัญญ<br>นายกิตติศักดิ์ แสงทอง                                      | ผอ.ศูนย์อุทกวิทยาชลประทานภาคใต้  | hydro๘@mail.rid.go.th                          | ๐๗๔-๖๑๑๖๗๙<br>๐๙๙-๔๘๑-๕๕๕๘<br>๐๙๖-๗๘๒-๖๕๒๐             |
| ๒๑  | โครงการส่งน้ำและบำรุงรักษาท่า<br>เขียด<br>นายสมบูรณ์ทัศน์ สุริยะย์<br>นายกิตติ แก้วผ่อง<br>นายธนสรณ์ หมุนเกตุ | ผู้อำนวยการโครงการส่งน้ำและบำรุงรักษา<br>ท่าเขียด<br>วิศวกรชลประทานปฏิบัติการ<br>นายช่างชลประทานปฏิบัติงาน | Tahchied@Mail.rid.go.th<br>Tachied@hotmail.com | ๐๗๔-๘๒๙๗๘๗<br>๐๗๔๘๒๙๗๘๗<br>๐๘๐-๕๕๔๐๒๒๗<br>๐๘๖-๔๘๘๔๔๗๔  |
| ๒๒  | สนง.จัดรูปที่ดินและจัดระบบน้ำ<br>เพื่อเกษตรกรรมที่ ๓๓<br>นายชัยยศ พุ่มเล็ก<br>นายพัสกร ประเทพ                 | ผอ.สำนักงานจัดรูปที่ดินฯ<br>วิศวกรชลประทานชำนาญการ   | phatthalung@alro.go.th                         | ๐๗๔-๖๙๕๓๔๗<br>๐๘๑-๘๙๘๒๒๕๒<br>๐๘๒-๑๕๑๖๙๖๖               |
| ๒๓  | ศูนย์วิจัยและพัฒนาอาหารสัตว์<br>พัทลุง<br>นางสาวนุชนาถ ฤทธิรงค์<br>นางสาวสุวภัทร รอดปลอดภัย                   | ผอ.ศูนย์วิจัยและพัฒนาอาหารสัตว์พัทลุง<br>เจ้าพนักงานสัตวบาลปฏิบัติงาน                                      | nspa_pal@dld.go.th                             | ๐๗๔-๖๘๙๑๔๓<br>๐๘๖-๗๗๔๓๓๕๖<br>๐๘๑-๐๘๕๓๕๖๕               |
| ๒๔  | ศูนย์วิจัยและพัฒนาประมงน้ำจืด<br>พัทลุง<br>นายณัฐพงศ์ เพชรฤทธิ์   | ผอ.ศูนย์วิจัยและพัฒนาประมงน้ำจืดพัทลุง   | Saraban.ifphatthalung@<br>gmail.com            | ๐๗๔-๘๒๙๘๘๖<br>๐๘๙-๖๕๒๔๒๘๓                              |

| ที่ | หน่วยงาน  | ตำแหน่ง   | ช่องทางการติดต่อ           |  |
|-----|---|---|----------------------------|--|
|     |   |   | E-mail                     | เบอร์โทรศัพท์                            |
| ๒๕  | หน่วยป้องกันและปราบปราม<br>ประมงน้ำจืดพัทลุง<br>นายস্যัญ สุวรรณชาติ                       | หัวหน้าหน่วยป้องกันและปราบปรามประมงน้ำจืด<br>พัทลุง                   | Kohmak_ptl@hotmail.com     | ๐๗๔-๖๑๐๖๘๑-๒<br>๐๘๑-๗๘๒๓๕๓๒              |
| ๒๖  | สำนักงานส่งเสริมการปกครอง<br>ท้องถิ่นจังหวัดพัทลุง<br>นางสาวภัศรารงค์ ด้วงอินทร์          | นักส่งเสริมการปกครองท้องถิ่นชำนาญการ                                  | Pratyanu๑๐๐๗๘๑@gmail.com   | ๐๗๔-๖๑๗๙๖๑-๒<br>๐๗๔-๖๑๗๙๖๑               |
| ๒๗  | สำนักงานสภาเกษตรกรจังหวัด<br>พัทลุง<br>นางฐิมาภรณ์ ทองไชร์<br>นางสุพธิกานต์ จันทร์บุญแก้ว | หัวหน้าสำนักงานสภาเกษตรกรจ.พัทลุง<br>นักวิเคราะห์นโยบายและแผนชำนาญการ | saraban_plg@nfc.mail.go.th | ๐๗๔-๖๗๓๘๕๐<br>๐๘๔-๕๕๓๗๙๘๘<br>๐๘๘-๖๑๙๔๕๖๑ |
| ๒๘  | สำนักงานกองทุนฟื้นฟูและ<br>พัฒนาเกษตรกร สาขาจังหวัด<br>พัทลุง<br>นางกรรณิภา อินทผลา       | หัวหน้าสำนักงานกองทุนฟื้นฟูและพัฒนาเกษตรกร<br>สาขาจังหวัดพัทลุง       | FrdFphatthalung@gmail.com  | ๐๗๔-๖๑๗๓๙๒<br>๐๖๒-๖๐๕๓๗๙๓                |