



ศูนย์อุตุนิยมวิทยาภาคใต้ฝั่งตะวันออก
กรมอุตุนิยมวิทยา
กระทรวงดิจิทัลเพื่อเศรษฐกิจและสังคม

พยากรณ์อากาศ
ประจำวัน พุธ ที่ 8 พฤษภาคม พ.ศ. 2562
ออกประกาศเวลา 06.30 น.

ลักษณะอากาศทั่วไป

พยากรณ์อากาศ 24 ชั่วโมง บริเวณภาคใต้ฝั่งตะวันออกยังคงมีฝนฟ้าคะนองหลายพื้นที่ส่วนมากทางตอนล่างของภาค
ลักษณะทางอุตุนิยมวิทยาที่สำคัญ ลมตะวันตกที่พัดปกคลุมทะเลอันดามัน และภาคใต้มีกำลังปานกลาง

พยากรณ์อากาศสำหรับภาคใต้ตั้งแต่เวลา 07.00 น. วันนี้จนถึงเวลา 07.00 น. วันพรุ่งนี้

ภาคใต้ฝั่งตะวันออก	มีเมฆเป็นส่วนมากกับมีฝนฟ้าคะนอง ร้อยละ 40 ของพื้นที่ ส่วนมากบริเวณจังหวัดสุราษฎร์ธานี นครศรีฯ พัทลุง สงขลา ปัตตานี ยะลา และนราธิวาส ลมตะวันตก ความเร็ว 15-30 กม./ชม. ห่างฝั่งทะเลมีคลื่นสูงประมาณ 1 เมตร	คาดหมาย อุณหภูมิ		ดวงอาทิตย์		น้ำทะเลพริ้วนี้		
		สูงสุด	ต่ำสุด	วันนี้ ตกเวลา	พรุ่งนี้ ขึ้นเวลา	ขึ้น เต็มที่	ลง เต็มที่	
ภาคใต้ฝั่งตะวันตก	มีเมฆเป็นส่วนมากกับมีฝนฟ้าคะนอง ร้อยละ 60 ของพื้นที่และมีฝนหนักบางแห่ง ลมตะวันตก ความเร็ว 20-35 กม./ชม. ทะเลมีคลื่นสูงประมาณ 2 เมตร บริเวณที่มีฝนฟ้าคะนองคลื่นสูงมากกว่า 2 เมตร	พยากรณ์อากาศรายจังหวัดภาคใต้ฝั่งตะวันออกตั้งแต่เวลา 07.00 น. วันนี้ จนถึงเวลา 07.00 น. วันพรุ่งนี้						
จังหวัดสงขลา	มีเมฆเป็นส่วนมากกับมีฝนฟ้าคะนอง ร้อยละ 40 ของพื้นที่ บริเวณคาบสมุทรสทิงพระ อำเภอรัตภูมิ หาดใหญ่ คลองหอยโข่ง และสะเดา ลมตะวันตก ความเร็ว 15-30 กม./ชม. ห่างฝั่งทะเลมีคลื่นสูงประมาณ 1 เมตร	34	26	18.26	06.02	00.11 และ 13.00	06.31 และ 18.47	
อำเภอหาดใหญ่	มีเมฆเป็นส่วนมากกับมีฝนฟ้าคะนอง ร้อยละ 40 ของพื้นที่ ลมตะวันตก ความเร็ว 15-30 กม./ชม.	34	24	18.27	06.03	-	-	
อำเภอสะเดา	มีเมฆเป็นส่วนมากกับมีฝนฟ้าคะนอง ร้อยละ 40 ของพื้นที่ ลมตะวันตก ความเร็ว 15-30 กม./ชม.	34	24	18.27	06.03	-	-	
จังหวัดพัทลุง	มีเมฆเป็นส่วนมากกับมีฝนฟ้าคะนอง ร้อยละ 40 ของพื้นที่ บริเวณอำเภอศรีบรรพต ศรีนครินทร์ กงหรา ตะโหมด และป่าบอน ลมตะวันตก ความเร็ว 15-30 กม./ชม. ทะเลสาบสงขลามีคลื่นสูงประมาณ 1 เมตร	34	25	18.29	06.03	-	-	

นายโชคชัย ชุมน่วย
ผู้พยากรณ์อากาศ
ส่วนพยากรณ์อากาศ

สอบถามสภาพอากาศ โทร. 074-311-760
โทรสาร. 074-311-065
www.songkhla.tmd.go.th

นางสาวพะเยาว์ เมืองงาม
ผู้อำนวยการศูนย์อุตุนิยมวิทยาภาคใต้ฝั่งตะวันออก









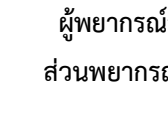
ศูนย์อุตุนิยมวิทยาภาคใต้ฝั่งตะวันออก
กรมอุตุนิยมวิทยา
กระทรวงดิจิทัลเพื่อเศรษฐกิจและสังคม

พยากรณ์อากาศ
ประจำวัน พุธ ที่ 8 พฤษภาคม พ.ศ. 2562
ออกประกาศเวลา 06.30 น.

ลักษณะอากาศทั่วไป

พยากรณ์อากาศ 24 ชั่วโมง บริเวณภาคใต้ฝั่งตะวันออกยังคงมีฝนฟ้าคะนองหลายพื้นที่ส่วนมากทางตอนล่างของภาค
ลักษณะทางอุตุนิยมวิทยาที่สำคัญ ลมตะวันตกที่พัดปกคลุมทะเลอันดามัน และภาคใต้มีกำลังปานกลาง

พยากรณ์อากาศสำหรับภาคใต้ตั้งแต่เวลา 07.00 น. วันนี้จนถึงเวลา 07.00 น. วันพรุ่งนี้

<p>ภาคใต้ฝั่งตะวันออก</p> 	<p>มีเมฆเป็นส่วนมากกับมีฝนฟ้าคะนอง ร้อยละ 40 ของพื้นที่ ส่วนมากบริเวณจังหวัดสุราษฎร์ธานี นครศรีฯ พัทลุง สงขลา ปัตตานี ยะลา และนราธิวาส ลมตะวันตก ความเร็ว 15-30 กม./ชม. ห่างฝั่งทะเลมีคลื่นสูงประมาณ 1 เมตร</p>						
<p>ภาคใต้ฝั่งตะวันตก</p> 	<p>มีเมฆเป็นส่วนมากกับมีฝนฟ้าคะนอง ร้อยละ 60 ของพื้นที่และมีฝนหนักบางแห่ง ลมตะวันตก ความเร็ว 20-35 กม./ชม. ทะเลมีคลื่นสูงประมาณ 2 เมตร บริเวณที่มีฝนฟ้าคะนองคลื่นสูงมากกว่า 2 เมตร</p>						
<p>พยากรณ์อากาศรายจังหวัดภาคใต้ฝั่งตะวันออกตั้งแต่เวลา 07.00 น. วันนี้ จนถึงเวลา 07.00 น. วันพรุ่งนี้</p>		<p>คาดหมาย อุณหภูมิ</p>	<p>ดวงอาทิตย์</p>	<p>น้ำทะเลพุ่งนี้</p>			
<p>จังหวัดเพชรบุรี</p> 		<p>สูงสุด</p>	<p>ต่ำสุด</p>	<p>วันนี้ ตกเวลา</p>	<p>พรุ่งนี้ ขึ้นเวลา</p>	<p>ขึ้น เต็มที่</p>	<p>ลง เต็มที่</p>
<p>อำเภอหัวหิน</p> 		<p>36</p>	<p>27</p>	<p>18.36</p>	<p>05.56</p>	<p>-</p>	<p>-</p>
<p>จังหวัดประจวบคีรีขันธ์</p> 		<p>36</p>	<p>27</p>	<p>18.36</p>	<p>05.57</p>	<p>05.20 และ 21.53</p>	<p>03.00 และ 13.35</p>
<p>จังหวัดชุมพร</p> 		<p>37</p>	<p>26</p>	<p>18.36</p>	<p>05.59</p>	<p>-</p>	<p>13.02</p>
<p>จังหวัดชุมพร</p> 		<p>34</p>	<p>25</p>	<p>18.36</p>	<p>06.03</p>	<p>00.56</p>	<p>12.15</p>

นายโชคชัย ชุมน้อย
ผู้พยากรณ์อากาศ
ส่วนพยากรณ์อากาศ

สอบถามสภาพอากาศ โทร. 074-311-760
โทรสาร. 074-311-065
www.songkhla.tmd.go.th

นางสาวพะเยาว์ เมืองงาม
ผู้อำนวยการศูนย์อุตุนิยมวิทยาภาคใต้ฝั่งตะวันออก



ศูนย์อุตุนิยมวิทยาภาคใต้ฝั่งตะวันออก
กรมอุตุนิยมวิทยา
กระทรวงดิจิทัลเพื่อเศรษฐกิจและสังคม

พยากรณ์อากาศ
ประจำวัน พุธ ที่ 8 พฤษภาคม พ.ศ. 2562
ออกประกาศเวลา 06.30 น.

ลักษณะอากาศทั่วไป

พยากรณ์อากาศ 24 ชั่วโมง บริเวณภาคใต้ฝั่งตะวันออกยังคงมีฝนฟ้าคะนองหลายพื้นที่ที่ส่วนมากทางตอนล่างของภาค
ลักษณะทางอุตุนิยมวิทยาที่สำคัญ ลมตะวันตกที่พัดปกคลุมทะเลอันดามัน และภาคใต้มีกำลังปานกลาง

พยากรณ์อากาศสำหรับภาคใต้ตั้งแต่เวลา 07.00 น. วันนี้จนถึงเวลา 07.00 น. วันพรุ่งนี้

ภาคใต้ฝั่งตะวันออก	มีเมฆเป็นส่วนมากกับมีฝนฟ้าคะนอง ร้อยละ 40 ของพื้นที่ ส่วนมากบริเวณจังหวัดสุราษฎร์ธานี นครศรีฯ พัทลุง สงขลา ปัตตานี ยะลา และนราธิวาส ลมตะวันตก ความเร็ว 15-30 กม./ชม. ห่างฝั่งทะเลมีคลื่นสูงประมาณ 1 เมตร	คาดหมาย อุณหภูมิ		ดวงอาทิตย์		น้ำทะเลพุ่งนี้	
		สูงสุด	ต่ำสุด	วันนี้ ตกเวลา	พรุ่งนี้ ขึ้นเวลา	ขึ้น เต็มที่	ลง เต็มที่
ภาคใต้ฝั่งตะวันตก	มีเมฆเป็นส่วนมากกับมีฝนฟ้าคะนอง ร้อยละ 60 ของพื้นที่และมีฝนหนักบางแห่ง ลมตะวันตก ความเร็ว 20-35 กม./ชม. ทะเลมีคลื่นสูงประมาณ 2 เมตร บริเวณที่มีฝนฟ้าคะนองคลื่นสูงมากกว่า 2 เมตร	พยากรณ์อากาศรายจังหวัดภาคใต้ฝั่งตะวันออกตั้งแต่วันที่ 07.00 น. วันนี้ จนถึงเวลา 07.00 น. วันพรุ่งนี้					
จังหวัดสุราษฎร์ธานี	มีเมฆเป็นส่วนมากกับมีฝนฟ้าคะนอง ร้อยละ 40 ของพื้นที่ บริเวณอำเภอท่าชนะ ท่าฉาง พนม ศิริรัฐนิคม บ้านตาขุน เคียนซา ชัยบุรี และพระแสง ลมตะวันตก ความเร็ว 15-30 กม./ชม. ห่างฝั่งทะเลมีคลื่นสูงประมาณ 1 เมตร	35	24	18.35	06.05	02.09	10.23
อำเภอเกาะสมุย	มีเมฆเป็นส่วนมากกับมีฝนฟ้าคะนอง ร้อยละ 20 ของพื้นที่ ลมตะวันตก ความเร็ว 15-30 กม./ชม. ทะเลมีคลื่นสูงประมาณ 1 เมตร	34	26	18.32	06.01	01.32	10.08
จังหวัดนครศรีธรรมราช	มีเมฆเป็นส่วนมากกับมีฝนฟ้าคะนอง ร้อยละ 40 ของพื้นที่ บริเวณอำเภอนบพิตำ พิปูน ฉวาง ช้างกลาง ทุ่งใหญ่ นาบอน บางขัน และทุ่งสง ลมตะวันตก ความเร็ว 15-30 กม./ชม. ห่างฝั่งทะเลมีคลื่นสูงประมาณ 1 เมตร	35	24	18.31	06.02	03.55	20.54

นายโชคชัย ชุมน้อย
ผู้พยากรณ์อากาศ
ส่วนพยากรณ์อากาศ

สอบถามสภาพอากาศ โทร. 074-311-760
โทรสาร. 074-311-065
www.songkhla.tmd.go.th

นางสาวพะเยาว์ เมืองงาม
ผู้อำนวยการศูนย์อุตุนิยมวิทยาภาคใต้ฝั่งตะวันออก



ศูนย์อุตุนิยมวิทยาภาคใต้ฝั่งตะวันออก
กรมอุตุนิยมวิทยา
กระทรวงดิจิทัลเพื่อเศรษฐกิจและสังคม

พยากรณ์อากาศ
ประจำวัน พุธ ที่ 8 พฤษภาคม พ.ศ. 2562
ออกประกาศเวลา 06.30 น.

ลักษณะอากาศทั่วไป

พยากรณ์อากาศ 24 ชั่วโมง บริเวณภาคใต้ฝั่งตะวันออกยังคงมีฝนฟ้าคะนองหลายพื้นที่ส่วนมากทางตอนล่างของภาค
ลักษณะทางอุตุนิยมวิทยาที่สำคัญ ลมตะวันตกที่พัดปกคลุมทะเลอันดามัน และภาคใต้มีกำลังปานกลาง

พยากรณ์อากาศสำหรับภาคใต้ตั้งแต่เวลา 07.00 น. วันนี้จนถึงเวลา 07.00 น. วันพรุ่งนี้

ภาคใต้ฝั่งตะวันออก	มีเมฆเป็นส่วนมากกับมีฝนฟ้าคะนอง ร้อยละ 40 ของพื้นที่ ส่วนมากบริเวณจังหวัดสุราษฎร์ธานี นครศรีฯ พัทลุง สงขลา ปัตตานี ยะลา และนราธิวาส ลมตะวันตก ความเร็ว 15-30 กม./ชม. ห่างฝั่งทะเลมีคลื่นสูงประมาณ 1 เมตร	คาดหมาย อุณหภูมิ		ดวงอาทิตย์		น้ำทะเลพริ้วนี้	
		สูงสุด	ต่ำสุด	วันนี้ ตกเวลา	พรุ่งนี้ ขึ้นเวลา	ขึ้น เต็มที่	ลง เต็มที่
ภาคใต้ฝั่งตะวันตก	มีเมฆเป็นส่วนมากกับมีฝนฟ้าคะนอง ร้อยละ 60 ของพื้นที่และมีฝนหนักบางแห่ง ลมตะวันตก ความเร็ว 20-35 กม./ชม. ทะเลมีคลื่นสูงประมาณ 2 เมตร บริเวณที่มีฝนฟ้าคะนองคลื่นสูงมากกว่า 2 เมตร	พยากรณ์อากาศรายจังหวัดภาคใต้ฝั่งตะวันออกตั้งแต่เวลา 07.00 น. วันนี้ จนถึงเวลา 07.00 น. วันพรุ่งนี้					
จังหวัดปัตตานี	มีเมฆเป็นส่วนมากกับมีฝนฟ้าคะนอง ร้อยละ 30 ของพื้นที่ ในระหว่างบ่ายถึงค่ำ บริเวณอำเภอโคกโพธิ์ แม่ลาน ยะรัง และทุ่งยางแดง ลมตะวันตก ความเร็ว 15-30 กม./ชม. ห่างฝั่งทะเลมีคลื่นสูงประมาณ 1 เมตร	35	25	18.24	06.00	12.28	05.01 และ 19.17
จังหวัดยะลา	มีเมฆเป็นส่วนมากกับมีฝนฟ้าคะนอง ร้อยละ 40 ของพื้นที่ บริเวณอำเภอเอกอภัย บันนังสตา ยะหา ธารโต และเบตง ลมตะวันตก ความเร็ว 15-30 กม./ชม.	35	24	18.22	06.00	-	-
จังหวัดนราธิวาส	มีเมฆเป็นส่วนมากกับมีฝนฟ้าคะนอง ร้อยละ 40 ของพื้นที่ บริเวณอำเภอศรีสาคร จะนะ สุคิริน และแว้ง ลมตะวันตก ความเร็ว 10-30 กม./ชม. ห่างฝั่งทะเลมีคลื่นสูงประมาณ 1 เมตร	34	24	18.21	05.58	11.09 และ 21.53	03.44 และ 17.12
		ดวงจันทร์		21.32	09.39		

นายโชคชัย ชุมน้อย
ผู้พยากรณ์อากาศ
ส่วนพยากรณ์อากาศ

สอบถามสภาพอากาศ โทร. 074-311-760

โทรสาร. 074-311-065

www.songkhla.tmd.go.th

นางสาวพะเยาว์ เมืองงาม

ผู้อำนวยการศูนย์อุตุนิยมวิทยาภาคใต้ฝั่งตะวันออก