ข้อมูลภาคการเกษตรของจังหวัดสงขลา

ปี ๒๕๖๓



สำนักงานเกษตรและสหกรณ์จังหวัดสงขลา

เอกสารฉบับที่ ๓/๒๕๖๔

คำนำ

สำนักงานเกษตรและสหกรณ์จังหวัดสงขลา ได้จัดทำข้อมูลภาคเกษตรของจังหวัดสงขลา ปี ๒๕๖๓ โดยมีวัตถุประสงค์เพื่อรวบรวมข้อมูลสถิติด้านการเกษตร สถิติด้านประมง สถิติด้านปศุสัตว์ สถิติด้านสหกรณ์ และด้านอื่นๆ โดยรวบรวมข้อมูลจากหน่วยงานต่างๆ ที่เกี่ยวข้องทั้งภาครัฐและเอกชน เพื่อให้ได้ข้อมูลครบถ้วนถูกต้อง ซึ่งสามารถนำไปใช้ประโยชน์ในการวางแผนการพัฒนาด้านการเกษตรและสหกรณ์จังหวัด

สำนักงานเกษตรและสหกรณ์จังหวัดสงขลา จึงขอขอบคุณหน่วยงานต่างๆ ที่ให้ความอนุเคราะห์ข้อมูลดังกล่าวไว้ ณ โอกาสนี้ พร้อมทั้งยินดีรับฟังข้อคิดเห็น เพื่อเป็นแนวทางในการปรับปรุงการจัดทำเอกสารให้ดียิ่งขึ้น

คณะผู้จัดทำ
มีนาคม ๒๕๖๔

สารบัญ

	หัวข้อเรื่อง	หน้า
	ยุทธศาสตร์ชาติ ๒๐ ปี (พ.ศ. ๒๕๖๑ - ๒๕๘๐)	
	ยุทธศาสตร์กระทรวงเกษตรและสหกรณ์	
	ยุทธศาสตร์จังหวัดสงขลา	
ส่วนที่ ๑	**ข้อมูลด้านกายภาพของจังหวัดสงขลา**	
	๑.๑ ลักษณะข้อมูลทางภูมิศาสตร์	๑
	๑.๒ สภาพพื้นที่ ลักษณะภูมิประเทศ	๒
	๑.๓ ลักษณะดิน	๓
	๑.๔ แหล่งน้ำธรรมชาติ	๑๐
	๑.๕ บ่อบาดาล	๑๔
	๑.๖ ปริมาณน้ำฝน	๑๕
	๑.๗ อุณหภูมิ (°C) (สูงสุด, ต่ำสุด,เฉลี่ยทั้งปี)	๑๖
	๑.๘ ทรัพยากรป่าไม้	๑๗
	๑.๙ ป่าสงวนแห่งชาติ	๑๘
	๑.๑๐ พื้นที่ ส.ป.ก. ในจังหวัดสงขลา	๒๑
ส่วนที่ ๒	**ข้อมูลด้านการปกครองของจังหวัดสงขลา**	
	๒.๑ การแบ่งเขตการปกครอง	๒๓
	๒.๒ ข้อมูลประชากรและครัวเรือนเกษตร	๓๐
	๒.๓ ข้อมูลด้านสังคมและวัฒนธรรม	๓๓
ส่วนที่ ๓	**ข้อมูลด้านโครงสร้างพื้นฐานและสาธารณูปโภค**	
	๓.๑ การคมนาคมขนส่ง	๓๘
	๓.๒ พื้นที่ชลประทานและระบบชลประทานของจังหวัดสงขลา	๔๐
	๓.๓ ข้อมูลการใช้น้ำของพืชจังหวัดสงขลา	๔๑
	๓.๔ ข้อมูลงานพัฒนาแหล่งน้ำขนาดเล็ก (บ่อจิ๋ว)	๔๓
	๓.๕ ข้อมูลศูนย์คัดแยกไม้ผลจังหวัดสงขลา	๔๔
	๓.๖ ข้อมูลโรงงานแปรรูปไม้ยางพารา	๔๘
	๓.๗ ข้อมูลด่านกักกันสัตว์ของจังหวัดสงขลา	๖๐

สารบัญ (ต่อ)

หัวข้อเรื่อง	หน้า
ส่วนที่ ๔ ข้อมูลด้านเศรษฐกิจของจังหวัดสงขลา	
๔.๑ สภาพเศรษฐกิจทั่วไปโดยทั่วไป	๖๑
๔.๒ ภาวะแนวโน้มเศรษฐกิจการเกษตรจังหวัดสงขลา	๖๒
๔.๓ ผลิตภัณฑ์มวลรวมของจังหวัด (GPP)	๖๓
๔.๔ รายได้เฉลี่ยของประชากร	๖๔
๔.๕ รายได้เฉลี่ยครัวเรือน	๖๕
๔.๖ ข้อมูลแรงงานจังหวัดสงขลา	๖๖
๔.๗ แรงงานภาคการเกษตร	๖๗
๔.๘ ข้อมูลแรงงานต่างด้าว	๖๘
๔.๙ ข้อมูลสินค้าเกษตรที่สำคัญของจังหวัดสงขลา	
๑) ปฏิทินผลผลิตสินค้าเกษตรรายเดือน	๗๑
๒) ด้านพืช	๗๒
๓) ด้านปศุสัตว์	๘๐
๔) ด้านประมง	๘๙
๔.๑๐ ข้อมูลสินค้าเกษตรที่ได้รับรองสิ่งบ่งชี้ทางภูมิศาสตร์ (GI)	๙๕
๔.๑๑ ข้อมูลมาตรฐานสินค้าเกษตร	
๑) ข้อมูลจำนวนเกษตรกรและพื้นที่ที่ได้รับการรับรอง GAP	๙๖
๒) ข้อมูลจำนวนเกษตรกรและพื้นที่ที่ได้รับการรับรองเกษตรอินทรีย์	๙๖
๓) ข้อมูลจำนวนเกษตรกรและพื้นที่ที่ได้รับการรับรอง PGS	๙๗
๔.๑๒ สินค้า OTOP ของจังหวัดสงขลา และสินค้าที่ได้รับการรับรอง (Best of Songkhla)	๙๘
๔.๑๓ โครงการชุมชนท่องเที่ยว OTOP นวัตวิถี	๑๐๐
๔.๑๔ ข้อมูลศูนย์เรียนรู้การเพิ่มประสิทธิภาพการผลิต (ศพก.) จังหวัดสงขลา	๑๐๒
๔.๑๕ สถาบันเกษตรกรและองค์กรเกษตรกร ข้อมูลกลุ่มเกษตรกร แยกรายอำเภอ	๑๐๓
๔.๑๖ ข้อมูลการจัดชั้นมาตรฐานคุณภาพสหกรณ์ในจังหวัดสงขลา	๑๑๓

สารบัญ (ต่อ)

หัวข้อเรื่อง	หน้า
๔.๑๗ กลุ่มแม่บ้านเกษตรกร กลุ่มส่งเสริมอาชีพการเกษตร กลุ่มยุวเกษตรกร และ กลุ่มวิสาหกิจชุมชนจังหวัดสงขลา	๑๑๙
๔.๑๘ ข้อมูลอาสาสมัครเกษตรของจังหวัดสงขลา	๑๒๐
๔.๑๙ ข้อมูลปราชญ์ชาวบ้าน	๑๒๑
๔.๒๐ ข้อมูลแหล่งแปรรูป/ตลาดกระจายสินค้า	๑๒๒
๑) แหล่งแปรรูป	
(๑) ด้านพืช (โรงสีข้าว)	๑๒๒
(๒) ด้านปศุสัตว์ (โรงงานน้ำนมดิบ, โรงฆ่าสัตว์ที่มีใบอนุญาตฆจส. ๒ จังหวัดสงขลา)	๑๒๕
(๓) ด้านประมง (โรงงานแปรรูปผลิตภัณฑ์สัตว์น้ำ)	๑๒๖
๒) ตลาดกระจายสินค้า	
(๑) ด้านพืช	๑๓๐
(๒) ด้านปศุสัตว์	๑๓๑
(๓) ด้านประมง	๑๓๒
๔.๒๑ ข้อมูลผู้ประกอบการรับซื้อผลผลิตทางการเกษตร	๑๓๕
๔.๒๒ ข้อมูลราคาสินค้าเกษตร	
๑) ด้านพืช	๑๕๒
๒) ด้านปศุสัตว์	๑๕๔
๓) ด้านประมง	๑๕๖
๔) ดัชนีราคาสินค้าเกษตรที่เกษตรกรขายได้ ณ ไร่นา ปี ๒๕๕๘ - ๒๕๖๓	๑๕๗
ส่วนที่ ๕ ข้อมูลภัยพิบัติด้านการเกษตร	
๕.๑ สถานการณ์อุทกภัย	๑๕๙
๕.๒ สถานการณ์โรคระบาด	๑๖๖
๕.๓ พื้นที่เสี่ยงขาดแคลนน้ำ	๑๖๗

สารบัญ (ต่อ)

	หัวข้อเรื่อง	หน้า
ส่วนที่ ๖	**ข้อมูลสภาพปัญหาภาคเกษตร**	
	๖.๑ การบริหารจัดการเขตเศรษฐกิจสำหรับเกษตรที่สำคัญ (Zoning by Agri-Map)	๑๖๘
	๖.๒ สภาพพื้นที่ดินมีปัญหา (ดินเปรี้ยว,ดินเค็ม)	๑๖๙
	๖.๓ สภาพพื้นที่นาร้างของจังหวัดสงขลา	๑๗๒
	๖.๔ พื้นที่การเกษตรที่ได้รับผลกระทบจากค่าความเค็ม	๑๗๕
	๖.๕ พื้นที่น้ำท่วมซ้ำซากจังหวัดสงขลา	๑๗๖
	๖.๖ สภาพปัญหาด้านการเกษตร (ราคา/โรคระบาด/หนี้สินเกษตรกร)	
	๑) ด้านพืช	๑๘๓
	๒) ด้านปศุสัตว์	๑๘๓
	๓) ด้านประมง	๑๘๔
	๔) ด้านหนี้สินเกษตรกร	๑๘๔
	๕) ด้านชลประทาน	๑๘๔
ส่วนที่ ๗	**การแก้ไขปัญหาเฉพาะหน้าให้เกษตรกร**	
	๗.๑ ปัญหา/ข้อร้องเรียนที่เกิดขึ้นจังหวัดสงขลา	
	๑) ด้านพืช	๑๘๕
	๒) ด้านปศุสัตว์	๑๘๕
	๓) ด้านประมง	๑๘๕
	๔) ด้านชลประทาน	๑๘๕
	๗.๒ รายชื่อผู้ประสานงานกลุ่ม กรณีเกิดข้อร้องเรียน	๑๘๖
	๗.๓ รายชื่อผู้แทนเกษตรกร	๑๘๘
ส่วนที่ ๘	**ข้อมูลอื่นๆ**	
	๘.๑ ข้อมูลโรงเรียนตำรวจตระเวนชายแดนในจังหวัดสงขลา	๑๘๙
	๘.๒ ข้อมูลโครงการพระราชดำริจังหวัดสงขลา	๑๙๐
	๘.๓ ข้อมูลโครงการอนุรักษ์พันธุ์กรรมพืชจังหวัดสงขลา	๒๐๐
	๘.๔ ข้อมูลโครงการเกษตรพันธสัญญา	๒๐๑
	๘.๕ ข้อมูลรายชื่อหัวหน้าส่วนราชการในสังกัดกระทรวงเกษตรและสหกรณ์จังหวัดสงขลา	๒๐๒

สารบัญตาราง

หัวข้อเรื่อง **หน้า**

ตารางที่ ๑ แสดงลักษณะและสภาพพื้นที่ของจังหวัดสงขลา ๒

ตารางที่ ๒ แสดงแผนที่การใช้ประโยชน์ที่ดิน ๕

ตารางที่ ๓ แสดงแผนที่ดินมีปัญหาจังหวัดสงขลา ๘

ตารางที่ ๔ แสดงข้อมูลบ่อบาดาลจังหวัดสงขลา ๑๔

ตารางที่ ๕ แสดงปริมาณน้ำฝนจังหวัดสงขลา ปี ๒๕๕๔ - ๒๕๖๓ ๑๕

ตารางที่ ๖ แสดงอุณหภูมิจังหวัดสงขลา ปี ๒๕๕๔ - ๒๕๖๓ ๑๖

ตารางที่ ๗ แสดงข้อมูลป่าสงวนแห่งชาติ ปี ๒๕๖๓ ๑๘

ตารางที่ ๘ แสดงข้อมูลพื้นที่ดำเนินการปฏิรูปที่ดินของรัฐตั้งแต่ พ.ศ. ๒๕๓๒ - ๒๕๖๓ ๒๑

ตารางที่ ๙ แสดงข้อมูลสรุปผลการจัดการที่ดินของรัฐและมอบเอกสารสิทธิ ส.ป.ก. ของรัฐฯ ปี ๒๕๖๓ ๒๒

ตารางที่ ๑๐ แสดงข้อมูลการแบ่งเขตการปกครองรายอำเภอ ปี ๒๕๖๓ ๒๓

ตารางที่ ๑๑ แสดงข้อมูลการบริหารราชการส่วนท้องถิ่น ปี ๒๕๖๓ ๒๘

ตารางที่ ๑๒ แสดงข้อมูลการแบ่งเขตการปกครองในจังหวัดสงขลา ปี ๒๕๖๓ ๒๙

ตารางที่ ๑๓ แสดงข้อมูลประชากรและครัวเรือน ปี ๒๕๖๓ ๓๐

ตารางที่ ๑๔ แสดงข้อมูลจำนวนแรงงานภาคการเกษตร ปี ๒๕๖๐ - ๒๕๖๒ ๓๑

ตารางที่ ๑๕ แสดงข้อมูลจำนวนประชากรแยกเป็นรายเทศบาลที่มีหน่วยงานทะเบียน ปี ๒๕๖๓ ๓๒

ตารางที่ ๑๖ แสดงข้อมูลจำนวนวัด จำนวนที่พักสงฆ์ จำนวนมัสยิด และจำนวนโบสถ์จังหวัดสงขลา ปี ๒๕๖๓ ๓๗

ตารางที่ ๑๗ แสดงข้อมูลแหล่งน้ำชลประทานจังหวัดสงขลา ปี ๒๕๖๓ ๔๐

ตารางที่ ๑๘ แสดงข้อมูลความต้องการใช้น้ำภาคเกษตรของจังหวัดสงขลา ด้านพืช ๔๑

ตารางที่ ๑๙ แสดงข้อมูลงานพัฒนาแหล่งน้ำขนาดเล็ก (บ่อจิ๋ว) ปี ๒๕๔๙ - ๒๕๖๓ ๔๓

ตารางที่ ๒๐ แสดงข้อมูลศูนย์คัดแยกไม้ผลจังหวัดสงขลา ปี ๒๕๖๓ ๔๔

ตารางที่ ๒๑ แสดงข้อมูลโรงคัดแยกบรรจุผลไม้ (ล้ง) ปี ๒๕๖๓ ๔๕

ตารางที่ ๒๒ แสดงข้อมูลโรงงานแปรรูปไม้ยางพารา ปี ๒๕๖๓ ๔๘

ตารางที่ ๒๓ แสดงข้อมูลโครงสร้างเศรษฐกิจจังหวัดสงขลา ปี ๒๕๖๑p ๖๑

ตารางที่ ๒๔ แสดงข้อมูลผลิตภัณฑ์มวลรวมจังหวัดสงขลา (GPP) ปี ๒๕๕๔ - ๒๕๖๑p ๖๓

ตารางที่ ๒๕ แสดงข้อมูลรายได้เฉลี่ยของประชากร ๖๔

ตารางที่ ๒๖ แสดงข้อมูลรายได้เฉลี่ยของครัวเรือน ๖๕

สารบัญตาราง

หัวข้อเรื่อง **หน้า**

ตารางที่ ๒๗ แสดงข้อมูลแรงงานจังหวัดสงขลา ๖๖

ตารางที่ ๒๘ แสดงข้อมูลแรงงานภาคการเกษตร ๖๗

ตารางที่ ๒๙ แสดงข้อมูลแรงงานต่างด้าวจังหวัดสงขลา ๖๘

ตารางที่ ๓๐ แสดงข้อมูลการใช้ที่ดินเพื่อทำการเกษตรแยกรายอำเภอ ปี ๒๕๖๓ ๖๙

ตารางที่ ๓๑ แสดงข้อมูลพื้นที่ทำการเกษตรและครัวเรือนเกษตรจังหวัดสงขลา แยกรายอำเภอปี ๒๕๖๓ ๗๐

ตารางที่ ๓๒ แสดงข้อมูลปฏิทินผลผลิตเกษตรรายเดือนของสินค้าเกษตรของจังหวัดสงขลา ปีเพาะปลูก ๒๕๖๓/๒๕๖๔ ๗๑

ตารางที่ ๓๓ แสดงข้อมูลพื้นที่ปลูกข้าวนาปีจังหวัดสงขลา ปี ๒๕๕๘/๕๙ - ๒๕๖๒/๖๓ ๗๒

ตารางที่ ๓๔ แสดงข้อมูลพื้นที่ปลูกข้าวนาปี ปีเพาะปลูก ๒๕๖๒/๖๓ แยกรายอำเภอ ๗๒

ตารางที่ ๓๕ แสดงข้อมูลพื้นที่ปลูกข้าวนาปรังจังหวัดสงขลา ปี ๒๕๕๙ - ๒๕๖๓ ๗๓

ตารางที่ ๓๖ แสดงข้อมูลพื้นที่ปลูกข้าวนาปรังจังหวัดสงขลา ปี ๒๕๖๓ แยกรายอำเภอ ๗๓

ตารางที่ ๓๗ แสดงข้อมูลพื้นที่ปลูกยางพาราจังหวัดสงขลา ปี ๒๕๕๙ - ๒๕๖๓ ๗๔

ตารางที่ ๓๘ แสดงข้อมูลพื้นที่ปลูกยางพาราจังหวัดสงขลา ปี ๒๕๖๓ แยกรายอำเภอ ๗๔

ตารางที่ ๓๙ แสดงข้อมูลพื้นที่ปลูกปาล์มน้ำมันจังหวัดสงขลา ปี ๒๕๕๙ - ๒๕๖๓ ๗๕

ตารางที่ ๔๐ แสดงข้อมูลพื้นที่ปลูกปาล์มน้ำมันจังหวัดสงขลา ปี ๒๕๖๓ รายอำเภอ ๗๕

ตารางที่ ๔๑ แสดงข้อมูลพื้นที่ปลูกไม้ผลจังหวัดสงขลา ปี ๒๕๕๙ - ๒๕๖๓ ๗๖

ตารางที่ ๔๒ แสดงข้อมูลพื้นที่ปลูกลองกองจังหวัดสงขลา ปี ๒๕๖๒ - ๒๕๖๓ ๗๖

ตารางที่ ๔๓ แสดงข้อมูลพื้นที่ปลูกทุเรียนจังหวัดสงขลา ปี ๒๕๖๒ - ๒๕๖๓ ๗๗

ตารางที่ ๔๔ แสดงข้อมูลพื้นที่ปลูกมังคุดจังหวัดสงขลา ปี ๒๕๖๒ - ๒๕๖๓ ๗๘

ตารางที่ ๔๕ แสดงข้อมูลพื้นที่ปลูกเงาะจังหวัดสงขลา ปี ๒๕๖๒ - ๒๕๖๓ ๗๙

ตารางที่ ๔๖ แสดงข้อมูลจำนวนครัวเรือนเกษตรกรผู้เลี้ยงโคเนื้อจังหวัดสงขลา ปี ๒๕๕๙ - ๒๕๖๓ ๘๐

ตารางที่ ๔๗ แสดงข้อมูลจำนวนครัวเรือนเกษตรกรผู้เลี้ยงโคเนื้อจังหวัดสงขลา ปี ๒๕๖๓ แยกรายอำเภอ ๘๐

ตารางที่ ๔๘ แสดงข้อมูลจำนวนครัวเรือนเกษตรกรผู้เลี้ยงกระบือจังหวัดสงขลา ปี ๒๕๕๙ - ๒๕๖๓ ๘๑

ตารางที่ ๔๙ แสดงข้อมูลจำนวนครัวเรือนเกษตรกรผู้เลี้ยงกระบือจังหวัดสงขลา ปี ๒๕๖๓ ๘๑

สารบัญตาราง (ต่อ)

หัวข้อเรื่อง **หน้า**

ตารางที่ ๕๐ แสดงข้อมูลจำนวนครัวเรือนเกษตรกรผู้เลี้ยงสุกรจังหวัดสงขลา ปี ๒๕๕๙ - ๒๕๖๓ ๘๒

ตารางที่ ๕๑ แสดงข้อมูลจำนวนครัวเรือนเกษตรกรผู้เลี้ยงสุกรจังหวัดสงขลา ปี ๒๕๖๓ แยกรายอำเภอ ๘๒

ตารางที่ ๕๒ แสดงข้อมูลจำนวนครัวเรือนเกษตรกรผู้เลี้ยงแพะจังหวัดสงขลา ปี ๒๕๕๙ - ๒๕๖๓ ๘๓

ตารางที่ ๕๓ แสดงข้อมูลจำนวนครัวเรือนเกษตรกรผู้เลี้ยงแพะจังหวัดสงขลา ปี ๒๕๖๓ แยกรายอำเภอ ๘๓

ตารางที่ ๕๔ แสดงข้อมูลจำนวนครัวเรือนเกษตรกรผู้เลี้ยงแกะจังหวัดสงขลา ปี ๒๕๕๙ - ๒๕๖๓ ๘๔

ตารางที่ ๕๕ แสดงข้อมูลจำนวนครัวเรือนเกษตรกรผู้เลี้ยงแกะจังหวัดสงขลา ปี ๒๕๖๓ แยกรายอำเภอ ๘๔

ตารางที่ ๕๖ แสดงข้อมูลจำนวนครัวเรือนเกษตรกรผู้เลี้ยงไก่พื้นเมือง ไก่เนื้อ ไก่ไข่จังหวัดสงขลา ปี ๒๕๕๙ - ๒๕๖๓ ๘๕

ตารางที่ ๕๗ แสดงข้อมูลจำนวนครัวเรือนเกษตรกรผู้เลี้ยงไก่พื้นเมือง ไก่เนื้อ ไก่ไข่จังหวัดสงขลา ปี ๒๕๖๓ แยกรายอำเภอ ๘๕

ตารางที่ ๕๘ แสดงข้อมูลจำนวนครัวเรือนเกษตรกรผู้เลี้ยงเป็ดจังหวัดสงขลา ปี ๒๕๕๙ - ๒๕๖๓ ๘๖

ตารางที่ ๕๙ แสดงข้อมูลจำนวนครัวเรือนเกษตรกรผู้เลี้ยงเป็ดจังหวัดสงขลา ปี ๒๕๖๓ แยกรายอำเภอ ๘๖

ตารางที่ ๖๐ แสดงข้อมูลรายชื่อผู้ประกอบการที่ขออนุญาตรับรองที่พักสัตว์จังหวัดสงขลา ปี ๒๕๖๓ ๘๗

ตารางที่ ๖๑ แสดงข้อมูลรายชื่อผู้ประกอบการที่ขออนุญาตรับรองที่พักซากสัตว์จังหวัดสงขลา ปี ๒๕๖๒ ๘๘

ตารางที่ ๖๒ แสดงข้อมูลปริมาณและมูลค่าสัตว์น้ำที่ขึ้นท่าเทียบเรือประมงสงขลา ปี ๒๕๕๙ - ๒๕๖๓ ๙๐

ตารางที่ ๖๓ แสดงข้อมูลปริมาณและมูลค่าสัตว์น้ำที่ขึ้นท่าเทียบเรือประมงสงขลา ปี ๒๕๖๓ ๙๐

ตารางที่ ๖๔ แสดงข้อมูลธุรกิจต่อเนื่องด้านการประมงที่สำคัญของจังหวัดสงขลา ปี ๒๕๖๓ ๙๑

ตารางที่ ๖๕ แสดงข้อมูลพื้นที่การเลี้ยงสัตว์น้ำชายฝั่งจำแนกเป็นรายอำเภอ ปี ๒๕๕๙ - ๒๕๖๓ ๙๒

ตารางที่ ๖๖ แสดงข้อมูลพื้นที่การเลี้ยงสัตว์น้ำชายฝั่งจำแนกเป็นรายอำเภอ ปี ๒๕๖๓ ๙๓

ตารางที่ ๖๗ แสดงข้อมูลพื้นที่การเลี้ยงปลาน้ำจืดจำแนกเป็นรายอำเภอ ปี ๒๕๕๙ - ๒๕๖๓ ๙๓

ตารางที่ ๖๘ แสดงข้อมูลพื้นที่การเลี้ยงปลาน้ำจืดจำแนกเป็นรายอำเภอ ปี ๒๕๖๓ ๙๔

ตารางที่ ๖๙ แสดงข้อมูลสินค้าเกษตรที่ได้รับรองสิ่งบ่งชี้ทางภูมิศาสตร์ (GI) ๙๕

ตารางที่ ๗๐ แสดงข้อมูลมาตรฐานสินค้าเกษตร ปี ๒๕๖๓ ๙๖

ตารางที่ ๗๑ แสดงข้อมูลมาตรฐานสินค้าเกษตร GAP เกษตรอินทรีย์ ปี ๒๕๖๓ ๙๗

ตารางที่ ๗๒ แสดงข้อมูลจำนวนเกษตรกรและพื้นที่ที่ได้รับการรับรอง PGS ๙๗

ตารางที่ ๗๓ แสดงข้อมูลผลิตภัณฑ์ที่ลงทะเบียนคัดสรร OTOP ระดับ ๕ ดาว ๙๘

สารบัญตาราง (ต่อ)

หัวข้อเรื่อง		หน้า
ตารางที่ ๗๔	แสดงข้อมูลรายชื่อผู้ผลิต ผู้ประกอบการ OTOP ที่สมัครรับรองสินค้าที่ได้รับมาตรฐานคุณภาพจังหวัดสงขลา	๙๘
ตารางที่ ๗๕	แสดงข้อมูลโครงการชุมชนท่องเที่ยว OTOP นวัตวิถี ปี ๒๕๖๓	๑๐๐
ตารางที่ ๗๖	แสดงข้อมูลศูนย์เรียนรู้การเพิ่มประสิทธิภาพการผลิต (ศพก.) จังหวัดสงขลา ปี ๒๕๖๓	๑๐๒
ตารางที่ ๗๗	แสดงข้อมูลประเภทสหกรณ์ และจำนวนสมาชิก ปี ๒๕๖๓	๑๐๓
ตารางที่ ๗๘	แสดงข้อมูลประเภทกลุ่มเกษตรกร และจำนวนกลุ่ม ปี ๒๕๖๓	๑๐๓
ตารางที่ ๗๙	แสดงข้อมูลประเภทกลุ่มเกษตรกรรายอำเภอ ปี ๒๕๖๓	๑๐๔
ตารางที่ ๘๐	แสดงข้อมูลประเภทสหกรณ์ รายอำเภอ ปี ๒๕๖๓	๑๐๕
ตารางที่ ๘๑	แสดงข้อมูลผลการจัดชั้นสหกรณ์จังหวัดสงขลา	๑๑๓
ตารางที่ ๘๒	แสดงข้อมูลกลุ่มแม่บ้านเกษตรกร กลุ่มส่งเสริมอาชีพการเกษตร กลุ่มยุวเกษตรกร และกลุ่มวิสาหกิจชุมชน ปี ๒๕๖๓	๑๑๙
ตารางที่ ๘๓	แสดงข้อมูลอาสาสมัครเกษตร ปี ๒๕๖๓	๑๒๐
ตารางที่ ๘๔	แสดงข้อมูลปราชญ์ชาวบ้านจังหวัดสงขลา ปี ๒๕๖๓	๑๒๑
ตารางที่ ๘๕	แสดงข้อมูลโรงสีข้าวจังหวัดสงขลา ปี ๒๕๖๓	๑๒๒
ตารางที่ ๘๖	แสดงข้อมูลลานเทรับซื้อปาล์มน้ำมันจังหวัดสงขลาและโรงงานปาล์มน้ำมันจังหวัดสงขลา	๑๒๔
ตารางที่ ๘๗	แสดงข้อมูลโรงฆ่าสัตว์ที่มีใบอนุญาต ฆจส.๒ ในพื้นที่จังหวัดสงขลา ปี ๒๕๖๓	๑๒๕
ตารางที่ ๘๘	แสดงข้อมูลโรงงานแปรรูปผลิตภัณฑ์สัตว์น้ำ ปี ๒๕๖๓	๑๒๖
ตารางที่ ๘๙	แสดงข้อมูลตลาดเกษตรกรจังหวัดสงขลา ปี ๒๕๖๓	๑๓๐
ตารางที่ ๙๐	แสดงข้อมูลจำนวนร้านอาหารสัตว์ที่ขอใบอนุญาต ปี ๒๕๖๓	๑๓๑
ตารางที่ ๙๑	แสดงข้อมูลผู้ประกอบการแพปลาจังหวัดสงขลา ปี ๒๕๖๓	๑๓๒
ตารางที่ ๙๒	แสดงข้อมูลผู้ประกอบการรับซื้อข้าวจังหวัดสงขลา ปี ๒๕๖๓	๑๓๕
ตารางที่ ๙๓	แสดงข้อมูลผู้ประกอบการรับซื้อปาล์มน้ำมันจังหวัดสงขลา ปี ๒๕๖๓	๑๓๗
ตารางที่ ๙๔	แสดงข้อมูลลานเทรับซื้อปาล์มน้ำมันจังหวัดสงขลา ปี ๒๕๖๓	๑๓๗
ตารางที่ ๙๕	แสดงข้อมูลผู้ประกอบการรับซื้อน้ำยางสดจังหวัดสงขลา ปี ๒๕๖๓	๑๓๘

สารบัญตาราง (ต่อ)

หัวข้อเรื่อง **หน้า**

ตารางที่ ๙๖ แสดงข้อมูลผู้ประกอบการรับซื้อยางแผ่นดิบจังหวัดสงขลา ปี ๒๕๖๓ ๑๔๕

ตารางที่ ๙๗ แสดงข้อมูลผู้ประกอบการรับซื้อยางแผ่นรวมควันจังหวัดสงขลา ๑๔๗

ตารางที่ ๙๘ แสดงข้อมูลผู้ประกอบการรับซื้อยางอื่นๆ จังหวัดสงขลา ๑๔๘

ตารางที่ ๙๙ แสดงข้อมูลราคาข้าวจังหวัดสงขลา ปี ๒๕๖๓ ๑๕๒

ตารางที่ ๑๐๐ แสดงข้อมูลราคายางพาราในท้องถิ่น และตลาดกลางยางพาราจังหวัดสงขลา ปี ๒๕๖๓ ๑๕๓

ตารางที่ ๑๐๑ แสดงข้อมูลราคายางแผ่นดิบและยางแผ่นรมควันชั้น ๓ จังหวัดสงขลา ๑๕๓

ตารางที่ ๑๐๒ แสดงข้อมูลราคาปาล์มน้ำมันจังหวัดสงขลา ปี ๒๕๖๓ ๑๕๔

ตารางที่ ๑๐๓ แสดงข้อมูลราคาสุกรจังหวัดสงขลา ปี ๒๕๖๓ ๑๕๔

ตารางที่ ๑๐๔ แสดงข้อมูลราคาไก่จังหวัดสงขลา ปี ๒๕๖๓ ๑๕๕

ตารางที่ ๑๐๕ แสดงข้อมูลราคาไข่ไก่จังหวัดสงขลา ปี ๒๕๖๓ ๑๕๕

ตารางที่ ๑๐๖ แสดงข้อมูลราคากุ้งจังหวัดสงขลา ปี ๒๕๖๓ ๑๕๖

ตารางที่ ๑๐๗ แสดงดัชนีราคาสินค้าเกษตรที่เกษตรกรขายได้ ณ ไร่นา ปี ๒๕๕๙ - ๒๕๖๓ ๑๕๗

ตารางที่ ๑๐๘ แสดงข้อมูลสรุปประกาศพื้นที่ประสบสาธารณภัยและประกาศเขตการให้ความช่วยเหลือผู้ประสบภัยฯ ๑๖๑

ตารางที่ ๑๐๙ แสดงข้อมูลสำรวจ ณ ปี ๒๕๖๒ จังหวัดสงขลามีพื้นที่เสี่ยงขาดแคลนน้ำ ๑๖๗

ตารางที่ ๑๑๐ แสดงข้อมูลจำนวนพื้นที่แยกตามประเภทพื้นที่เพาะปลูกตามชั้นความเหมาะสม ๑๖๘

ตารางที่ ๑๑๑ แสดงข้อมูลแผนที่ดินมีปัญหาจังหวัดสงขลา ๑๗๐

ตารางที่ ๑๑๒ แสดงข้อมูลพื้นที่นาร้างของจังหวัดสงขลา ปี ๒๕๖๓ ๑๗๒

ตารางที่ ๑๑๓ แสดงข้อมูลระดับค่าความเค็มของน้ำในทะเลสาบสงขลา ๑๗๕

ตารางที่ ๑๑๔ แสดงข้อมูลพื้นที่เสี่ยงน้ำท่วมซ้ำซาก ๑๗๖

ตารางที่ ๑๑๕ แสดงข้อมูลรายชื่อผู้ประสานงาน ปี ๒๕๖๓ ๑๘๖

ตารางที่ ๑๑๖ แสดงข้อมูลรายชื่อผู้แทนเกษตรกร ๑๘๘

ตารางที่ ๑๑๗ แสดงข้อมูลโรงเรียนตำรวจตระเวนชายแดนในพื้นที่จังหวัดสงขลา ๑๘๙

ตารางที่ ๑๑๘ แสดงข้อมูลโครงการอันเนื่องมาจากพระราชดำริ (ด้านเกษตร) จังหวัดสงขลา ๑๙๐

ตารางที่ ๑๑๙ แสดงข้อมูลโครงการอนุรักษ์พันธุ์กรรมพืชจังหวัดสงขลา ๒๐๐

ตารางที่ ๒๐๐ แสดงข้อมูลรายชื่อหัวหน้าส่วนราชการในสังกัดกระทรวงเกษตรและสหกรณ์จังหวัดสงขลา ปี ๒๕๖๓ ๒๐๒

ยุทธศาสตร์ชาติ (พ.ศ. ๒๕๖๑ - ๒๕๘๐)

ยุทธศาสตร์ชาติ ๒๐ ปี (พ.ศ. ๒๕๖๑-๒๕๘๐) เป็นยุทธศาสตร์ชาติฉบับแรกของประเทศไทย ตามรัฐธรรมนูญแห่งราชอาณาจักรไทย ซึ่งจะต้องนำไปสู่การปฏิบัติเพื่อให้ประเทศไทยบรรลุวิสัยทัศน์ “ประเทศไทยมีความมั่นคง มั่งคั่ง ยั่งยืน เป็นประเทศพัฒนาแล้ว ด้วยการพัฒนาตามหลักปรัชญาของ เศรษฐกิจพอเพียง” ภายในช่วงเวลาดังกล่าว เพื่อความสุขของคนไทยทุกคน

วิสัยทัศน์ประเทศไทย

“ประเทศไทยมีความมั่นคง มั่งคั่ง ยั่งยืน เป็นประเทศพัฒนาแล้ว ด้วยการพัฒนาตามหลัก ปรัชญาของเศรษฐกิจพอเพียง” หรือเป็นคติพจน์ประจำชาติว่า “มั่นคง มั่งคั่ง ยั่งยืน” เพื่อสนองตอบ ต่อผลประโยชน์แห่งชาติอันได้แก่ การมีเอกราช อธิปไตย การดำรงอยู่อย่างมั่นคง และยั่งยืนของ สถาบันหลักของชาติและประชาชน จากภัยคุกคามทุกรูปแบบ การอยู่ร่วมกันในชาติอย่างสันติสุข เป็นปึกแผ่น มีความมั่นคงทางสังคมท่ามกลางพหุสังคม และการมีเกียรติและศักดิ์ศรีของความเป็นมนุษย์ ความเจริญเติบโตของชาติความเป็นธรรมและความอยู่ดีมีสุขของประชาชน ความยั่งยืนของฐาน ทรัพยากรธรรมชาติสิ่งแวดล้อม ความมั่นคงทางพลังงานและอาหาร ความสามารถในการรักษา ผลประโยชน์ของชาติภายใต้การเปลี่ยนแปลงของสภาวะแวดล้อมระหว่างประเทศ และการอยู่ร่วมกันอย่างสันติประสานสอดคล้องกันด้านความมั่นคงในประชาคมอาเซียนและประชาคมโลกอย่างมีเกียรติ และศักดิ์ศรี

“ประเทศไทยมีความมั่นคง มั่งคั่ง ยั่งยืน เป็นประเทศพัฒนาแล้ว ด้วยการพัฒนาตามหลักปรัชญาของเศรษฐกิจพอเพียง”

เพื่อให้ประเทศไทยสามารถยกระดับการพัฒนาให้บรรลุตามวิสัยทัศน์“ประเทศไทยมีความมั่นคง มั่งคั่ง ยั่งยืน เป็นประเทศพัฒนาแล้ว ด้วยการพัฒนาตามหลักปรัชญาของเศรษฐกิจพอเพียง” และเป้าหมายการพัฒนาประเทศข้างต้น จึงจำเป็นต้องกำหนดยุทธศาสตร์การพัฒนาประเทศระยะยาว ที่จะทำให้ประเทศไทยมีความมั่นคง

ในเอกราชและอธิปไตย มีภูมิคุ้มกันต่อการเปลี่ยนแปลงจากปัจจัย ภายในและภายนอกประเทศในทุกมิติทุกรูปแบบและทุกระดับ ภาคเกษตรกรรม ภาคอุตสาหกรรม และ ภาคบริการของประเทศได้รับการพัฒนายกระดับไปสู่การใช้เทคโนโลยีและนวัตกรรมในการสร้างมูลค่าเพิ่ม และพัฒนากลไกที่สำคัญในการขับเคลื่อนเศรษฐกิจใหม่ที่จะสร้างและเพิ่มศักยภาพในการแข่งขันของ ประเทศ เพื่อยกระดับฐานรายได้ของประชาชนในภาพรวมและกระจายผลประโยชน์ไปสู่ภาคส่วนต่าง ๆได้ อย่างเหมาะสม คนไทยได้รับการพัฒนาให้เป็นคนดีเก่ง มีวินัย คำนึงถึงผลประโยชน์ส่วนรวม และมีศักยภาพในการคิดวิเคราะห์สามารถ “รู้รับ ปรับใช้” เทคโนโลยีใหม่ได้อย่างต่อเนื่อง สามารถเข้าถึง บริการพื้นฐาน ระบบสวัสดิการ และกระบวนการยุติธรรมได้อย่างเท่าเทียมกัน โดยไม่มีใครถูกทิ้งไว้ข้างหลัง การพัฒนาประเทศในช่วงระยะเวลาของยุทธศาสตร์ชาติจะมุ่งเน้นการสร้างสมดุลระหว่าง การพัฒนาความมั่นคง เศรษฐกิจ สังคม และสิ่งแวดล้อม โดยการมีส่วนร่วมของทุกภาคส่วนในรูปแบบ “ประชารัฐ” โดยประกอบด้วย ๖ ยุทธศาสตร์ได้แก่ ยุทธศาสตร์ชาติด้านความมั่นคง ยุทธศาสตร์ชาติ ด้านการสร้างความสามารถในการแข่งขัน ยุทธศาสตร์ชาติด้านการพัฒนาและเสริมสร้างศักยภาพ ทรัพยากรมนุษย์ ยุทธศาสตร์ชาติด้านการสร้างโอกาสและความเสมอภาคทางสังคม ยุทธศาสตร์ชาติ ด้านการสร้างการเติบโตบนคุณภาพชีวิตที่เป็นมิตรกับสิ่งแวดล้อม และยุทธศาสตร์ชาติด้านการปรับสมดุล และพัฒนาระบบการบริหารจัดการภาครัฐ โดยแต่ละยุทธศาสตร์มีเป้าหมายและประเด็นการพัฒนาดังนี้

๔.๑ ยุทธศาสตร์ชาติด้านความมั่นคง มีเป้าหมายการพัฒนาที่สำคัญ คือ ประเทศชาติมั่นคง ประชาชนมีความสุข เน้นการบริหารจัดการสภาวะแวดล้อมของประเทศให้มีความมั่นคง ปลอดภัย เอกราช อธิปไตย และมีความสงบเรียบร้อยในทุกระดับ ตั้งแต่ระดับชาติสังคม ชุมชน มุ่งเน้นการพัฒนาคน เครื่องมือ เทคโนโลยีและระบบฐานข้อมูลขนาดใหญ่ให้มีความพร้อมสามารถรับมือกับภัยคุกคาม และภัยพิบัติได้ทุกรูปแบบและทุกระดับความรุนแรง ควบคู่ไปกับการป้องกันและแก้ไขปัญหา ด้านความมั่นคงที่มีอยู่ในปัจจุบัน และที่อาจจะเกิดขึ้นในอนาคต ใช้กลไกการแก้ไขปัญหาแบบบูรณาการ ทั้งกับส่วนราชการ ภาคเอกชน ประชาสังคม และองค์กรที่ไม่ใช่รัฐ รวมถึงประเทศเพื่อนบ้าน และมิตรประเทศทั่วโลกบนพื้นฐานของหลักธรรมาภิบาล เพื่อเอื้ออำนวยประโยชน์ต่อการดำเนินการของยุทธศาสตร์ชาติด้านอื่น ๆ ให้สามารถขับเคลื่อนไปได้ตามทิศทางและเป้าหมายที่กำหนด

๔.๒ ยุทธศาสตร์ชาติด้านการสร้างความสามารถในการแข่งขัน มีเป้าหมายการพัฒนา ที่มุ่งเน้นการยกระดับศักยภาพของประเทศในหลากหลายมิติบนพื้นฐานแนวคิด ๓ ประการ ได้แก่ (๑) “ต่อยอดอดีต” โดยมองกลับไปที่รากเหง้าทางเศรษฐกิจ อัตลักษณ์วัฒนธรรม ประเพณีวิถีชีวิต และจุดเด่นทางทรัพยากรธรรมชาติที่หลากหลาย รวมทั้งความได้เปรียบเชิงเปรียบเทียบของประเทศในด้านอื่นๆ นำมาประยุกต์ผสมผสานกับเทคโนโลยี และนวัตกรรม เพื่อให้สอดรับกับบริบทของ เศรษฐกิจและสังคมโลกสมัยใหม่ (๒) “ปรับปัจจุบัน” เพื่อปูทางสู่อนาคต ผ่านการพัฒนาโครงสร้างพื้นฐานของประเทศในมิติต่างๆ ทั้งโครงข่ายระบบคมนาคมและขนส่งโครงสร้างพื้นฐานวิทยาศาสตร์ เทคโนโลยีและดิจิทัล และการปรับสภาพแวดล้อมให้เอื้อต่อการพัฒนาอุตสาหกรรมและบริการอนาคต และ (๓) “สร้างคุณค่าใหม่ในอนาคต” ด้วยการเพิ่มศักยภาพของผู้ประกอบการ พัฒนาคนรุ่นใหม่ รวมถึงปรับรูปแบบธุรกิจ เพื่อตอบสนองต่อความต้องการของตลาด ผสมผสานกับยุทธศาสตร์ที่รองรับ อนาคต บนพื้นฐานของการต่อยอดอดีตและปรับปัจจุบัน พร้อมทั้งการส่งเสริมและสนับสนุนจากภาครัฐ ให้ประเทศไทยสามารถสร้างฐานรายได้และการจ้างงานใหม่ ขยายโอกาสทางการค้าและการลงทุน ในเวทีโลก ควบคู่ไปกับการยกระดับรายได้และการกินดีอยู่ดีรวมถึงการเพิ่มขึ้นของคนชั้นกลาง และลดความเหลื่อมล้ำของคนในประเทศได้ในคราวเดียวกัน

๔.๓ ยุทธศาสตร์ชาติด้านการพัฒนาและเสริมสร้างศักยภาพทรัพยากรมนุษย์มีเป้าหมาย การพัฒนาที่สำคัญเพื่อพัฒนาคนในทุกมิติและในทุกช่วงวัยให้เป็นคนดีเก่ง และมีคุณภาพ โดยคนไทย มีความพร้อมทั้งกาย ใจ สติปัญญา มีพัฒนาการที่ดีรอบด้านและมีสุขภาวะที่ดีในทุกช่วงวัย มีจิตสาธารณะ รับผิดชอบต่อสังคมและผู้อื่น มัธยัสถ์อดออม โอบอ้อมอารีมีวินัย รักษาศีลธรรม และเป็นพลเมืองดีของชาติมีหลักคิดที่ถูกต้อง มีทักษะที่จำเป็นในศตวรรษที่ ๒๑ มีทักษะสื่อสาร ภาษาอังกฤษและภาษาที่สาม และอนุรักษ์ภาษาท้องถิ่น มีนิสัยรักการเรียนรู้และการพัฒนาตนเอง อย่างต่อเนื่องตลอดชีวิต สู่การเป็นคนไทยที่มีทักษะสูง เป็นนวัตกรรมนักคิด ผู้ประกอบการ เกษตรกรยุคใหม่ และอื่น ๆ โดยมีสัมมาชีพตามความถนัดของตนเอง

๔.๔ ยุทธศาสตร์ชาติด้านการสร้างโอกาสและความเสมอภาคทางสังคม มีเป้าหมาย การพัฒนาที่ให้ความสำคัญกับการดึงเอาพลังของภาคส่วนต่าง ๆ ทั้งภาคเอกชน ประชาสังคม ชุมชน ท้องถิ่น มาร่วมขับเคลื่อนโดยการสนับสนุนการรวมตัวของประชาชนในการร่วมคิดร่วมทำเพื่อส่วนรวม การกระจายอำนาจและความรับผิดชอบไปสู่กลไกบริหารราชการแผ่นดินในระดับท้องถิ่น การเสริมสร้างความเข้มแข็งของชุมชนในการจัดการตนเอง และการเตรียมความพร้อมของประชากรไทย ทั้งในมิติสุขภาพ เศรษฐกิจ สังคม และสภาพแวดล้อมให้เป็นประชากรที่มีคุณภาพ สามารถพึ่งตนเอง และทำประโยชน์แก่ครอบครัว ชุมชน และสังคมให้นานที่สุด โดยรัฐให้หลักประกันการเข้าถึงบริการและ สวัสดิการที่มีคุณภาพอย่างเป็นธรรมและทั่วถึง

๔.๕ ยุทธศาสตร์ชาติด้านการสร้างการเติบโตบนคุณภาพชีวิตที่เป็นมิตรกับสิ่งแวดล้อม มีเป้าหมายการพัฒนาที่สำคัญเพื่อนำไปสู่การบรรลุเป้าหมายการพัฒนาที่ยั่งยืนในทุกมิติ ทั้งด้านสังคม เศรษฐกิจ สิ่งแวดล้อม ธรรมาภิบาล และความเป็นหุ้นส่วนความร่วมมือระหว่างกัน ทั้งภายในและภายนอกประเทศอย่างบูรณาการ ใช้พื้นที่เป็นตัวตั้งในการกำหนดกลยุทธ์และแผนงาน และการให้ทุกฝ่ายที่เกี่ยวข้องได้เข้ามามีส่วนร่วมในแบบทางตรงให้มากที่สุดเท่าที่จะเป็นไปได้โดยเป็น การดำเนินการบนพื้นฐานการเติบโตร่วมกัน ไม่ว่าจะเป็นทางเศรษฐกิจ สิ่งแวดล้อม และคุณภาพชีวิต โดยให้ความสำคัญกับการสร้างสมดุลทั้ง ๓ ด้าน อันจะนำไปสู่ความยั่งยืนเพื่อคนรุ่นต่อไปอย่างแท้จริง

๔.๖ ยุทธศาสตร์ชาติด้านการปรับสมดุลและพัฒนาระบบการบริหารจัดการภาครัฐ มีเป้าหมายการพัฒนาที่สำคัญเพื่อปรับเปลี่ยนภาครัฐที่ยึดหลัก “ภาครัฐของประชาชนเพื่อประชาชน และประโยชน์ส่วนรวม” โดยภาครัฐต้องมีขนาดที่เหมาะสมกับบทบาทภารกิจ แยกแยะบทบาท หน่วยงานของรัฐที่ทำหน้าที่ในการกำกับหรือในการให้บริการในระบบเศรษฐกิจที่มีการแข่งขัน มีสมรรถนะสูง ยึดหลักธรรมาภิบาล ปรับวัฒนธรรมการทำงานให้มุ่งผลสัมฤทธิ์และผลประโยชน์ส่วนรวม มีความทันสมัย และพร้อมที่จะปรับตัวให้ทันต่อการเปลี่ยนแปลงของโลกอยู่ตลอดเวลา โดยเฉพาะอย่างยิ่ง การนำนวัตกรรม เทคโนโลยีข้อมูลขนาดใหญ่ ระบบการทำงานที่เป็นดิจิทัลเข้ามาประยุกต์ใช้อย่างคุ้มค่า และปฏิบัติงานเทียบได้กับมาตรฐานสากล รวมทั้งมีลักษณะเปิดกว้าง เชื่อมโยงถึงกันและเปิดโอกาสให้ ทุกภาคส่วนเข้ามามีส่วนร่วมเพื่อตอบสนองความต้องการของประชาชนได้อย่างสะดวก รวดเร็วและ โปร่งใส โดยทุกภาคส่วนในสังคมต้องร่วมกันปลูกฝังค่านิยมความซื่อสัตย์สุจริต ความมัธยัสถ์และสร้าง จิตสำนึกในการปฏิเสธไม่ยอมรับการทุจริตประพฤติมิชอบอย่างสิ้นเชิง นอกจากนั้น กฎหมายต้องมีความ ชัดเจน มีเพียงเท่าที่จำเป็น มีความทันสมัย มีความเป็นสากล มีประสิทธิภาพ และนำไปสู่การลด ความเหลื่อมล้ำและเอื้อต่อการพัฒนา โดยกระบวนการยุติธรรมมีการบริหารที่มีประสิทธิภาพ เป็นธรรม ไม่เลือกปฏิบัติและการอำนวยความยุติธรรมตามหลักนิติธรรม

ยุทธศาสตร์กระทรวงเกษตรและสหกรณ์

ยุทธศาสตร์ที่ ๑ พัฒนาคุณภาพชีวิตเกษตรกร

เป้าประสงค์

๑. เกษตรกรได้รับการพัฒนาศักยภาพให้สามารถพึ่งพาตนเองได้ โดยมีรายได้พอเพียงต่อการดำรงชีวิต และมีการกระจายรายได้ที่เป็นธรรมและมีคุณภาพชีวิตที่ดี

๒. ดูแลและช่วยเหลือเกษตรกรที่ประสบภัยพิบัติธรรมชาติ

๓. ฟื้นฟูเกษตรกรรายย่อยที่ได้รับการพักหนี้

ยุทธศาสตร์ที่ ๒ พัฒนาขีดความสามารถในการผลิต การจัดการสินค้าเกษตร และความมั่นคงอาหาร

เป้าประสงค์

๑. เพิ่มประสิทธิภาพการผลิตสินค้าเกษตรให้มีคุณภาพมาตรฐาน และเพียงพอต่อความต้องการ

๒. มูลค่าสินค้าเกษตรและผลิตภัณฑ์เพิ่มขึ้น

๓. อำนวยความสะดวกการค้าและการขนส่งทางการเกษตรเพื่อสนับสนุนการเติบโตทางเศรษฐกิจในภูมิภาคร่วมกัน

ยุทธศาสตร์ที่ ๓ พัฒนาทรัพยากรการเกษตรอย่างมีประสิทธิภาพ สมดุลและยั่งยืน

เป้าประสงค์

๑. เพิ่มพื้นที่ชลประทานได้ประมาณ ๔.๒๒ ล้านไร่

๒. เพิ่มความอุดมสมบูรณ์ของฐานทรัพยากรธรรมชาติด้านการประมงและบริหารจัดการให้เกิดความสมดุลและยั่งยืน

๓. ดำเนินการกระจายการถือครองที่ดินที่เป็นธรรมและการพัฒนาที่ดินอย่างยั่งยืน

ยุทธศาสตร์จังหวัดสงขลา

ยุทธศาสตร์ที่ ๑ พัฒนาภาคการเกษตร อุตสาหกรรม การค้า การลงทุน การท่องเที่ยวและบริการ เพื่อสร้างความเติบโต ทางเศรษฐกิจอย่างมีเสถียรภาพ

เป้าประสงค์ : เศรษฐกิจขยายตัว และประชาชนมีรายได้เพิ่มขึ้น

กลยุทธ์

๑. ส่งเสริมกระบวนการผลิตสินค้าเกษตรอย่างครบวงจร

๒. ส่งเสริมและพัฒนาอุตสาหกรรมยางพารา อาหารทะเล และฮาลาลให้เป็นศูนย์กลางระดับภูมิภาค

๓. พัฒนาการคมนาคมขนส่ง และระบบการจัดการโลจิสติกส์ (Logistics)

๔. พัฒนาการท่องเที่ยวเชิงวัฒนธรรมและเชิงธุรกิจ

ยุทธศาสตร์ที่ ๒ เสริมสร้างความมั่นคง และความปลอดภัยในชีวิตและทรัพย์สินของประชาชน

เป้าประสงค์ : ประชาชนมีความปลอดภัยในชีวิตและทรัพย์สินเพิ่มขึ้น

กลยุทธ์

๑. ส่งเสริม พัฒนาศักยภาพและขีดความสามารถของชุมชนในการบริหารจัดการเพื่อให้เป็นหมู่บ้าน/ชุมชนเข้มแข็ง

๒. สร้างความเชื่อมั่นให้ประชาชนมีความมั่นคง ปลอดภัย และปกป้องสถาบันหลักของชาติ

๓. เพิ่มประสิทธิภาพการป้องกัน ปราบปรามและบำบัดรักษายาเสพติด

ยุทธศาสตร์ที่ ๓ พัฒนาคุณภาพชีวิตของประชาชนบนฐานวัฒนธรรมหลากหลาย

เป้าประสงค์ : ประชาชนมีคุณภาพชีวิตที่ดีบนวิถีความพอเพียงตามเกณฑ์วัดความสุขมวลรวม

กลยุทธ์

๑. พัฒนาคุณภาพชีวิตของประชาชน ให้มีความสุขทั้งทางด้านร่างกายและจิตใจภายใต้หลักปรัชญาของเศรษฐกิจพอเพียง

๒. ส่งเสริมและพัฒนาคุณภาพการศึกษา

๓. ส่งเสริมการนำผลการวิจัยและองค์ความรู้ (Best Practice) มาเพิ่มศักยภาพการเรียนรู้และพัฒนาอาชีพของประชาชน

๔. ส่งเสริมการจัดการศึกษาด้านภาษา

๕. ส่งเสริมการมีส่วนร่วมในการอนุรักษ์และสืบทอด ด้านศาสนา ศิลปะ วัฒนธรรม เพื่อเสริมสร้างภูมิคุ้มกันทางสังคม

ยุทธศาสตร์ที่ ๔ อนุรักษ์และฟื้นฟูทรัพยากรธรรมชาติและสิ่งแวดล้อม เพื่อเป็นฐานการพัฒนาอย่างยั่งยืน

เป้าประสงค์ : สร้างคุณภาพสิ่งแวดล้อมที่ดีให้กับประชาชน และรักษาฐานทรัพยากรธรรมชาติให้สมดุล

กลยุทธ์

๑. ส่งเสริมการบริหารจัดการน้ำอย่างบูรณาการ

๒. ส่งเสริมและสนับสนุนการอนุรักษ์และฟื้นฟูทรัพยากรธรรมชาติ และการใช้พลังงานทดแทน

๓. ฟื้นฟูลุ่มน้ำทะเลสาบสงขลา

๔. ส่งเสริมและพัฒนาการจัดการสิ่งแวดล้อมสู่การเป็นเมืองน่าอยู่ (Green City)

ส่วนที่ ๑
ข้อมูลด้านกายภาพของจังหวัดสงขลา

๑.๑ ลักษณะข้อมูลทางภูมิศาสตร์

จังหวัดสงขลา ตั้งอยู่ฝั่งตะวันออกของภาคใต้ตอนล่าง ระหว่างละติจูดที่ ๖° ๑๗´–๗° ๕๖´ องศาเหนือ ลองติจูด ๑๐๐° ๐๑´ – ๑๐๑° ๐๖´ องศาตะวันออก สูงจากระดับน้ำทะเลปานกลาง ๔ เมตร อยู่ห่างจากกรุงเทพฯ ตามเส้นทางรถไฟ ๙๔๗ กิโลเมตร และทางทางหลวงแผ่นดิน ๙๕๐ กิโลเมตร มีอาณาเขตติดต่อกับจังหวัดใกล้เคียง ดังนี้

ทิศเหนือ ติดต่อกับจังหวัดนครศรีธรรมราชและจังหวัดพัทลุง

ทิศตะวันออก ติดต่อกับอ่าวไทย

ทิศใต้ ติดต่อกับจังหวัดยะลา จังหวัดปัตตานี รัฐเคดาห์ และรัฐเปอร์ลิส ของมาเลเซีย

ทิศตะวันตก ติดต่อกับจังหวัดพัทลุง และ จังหวัดสตูล

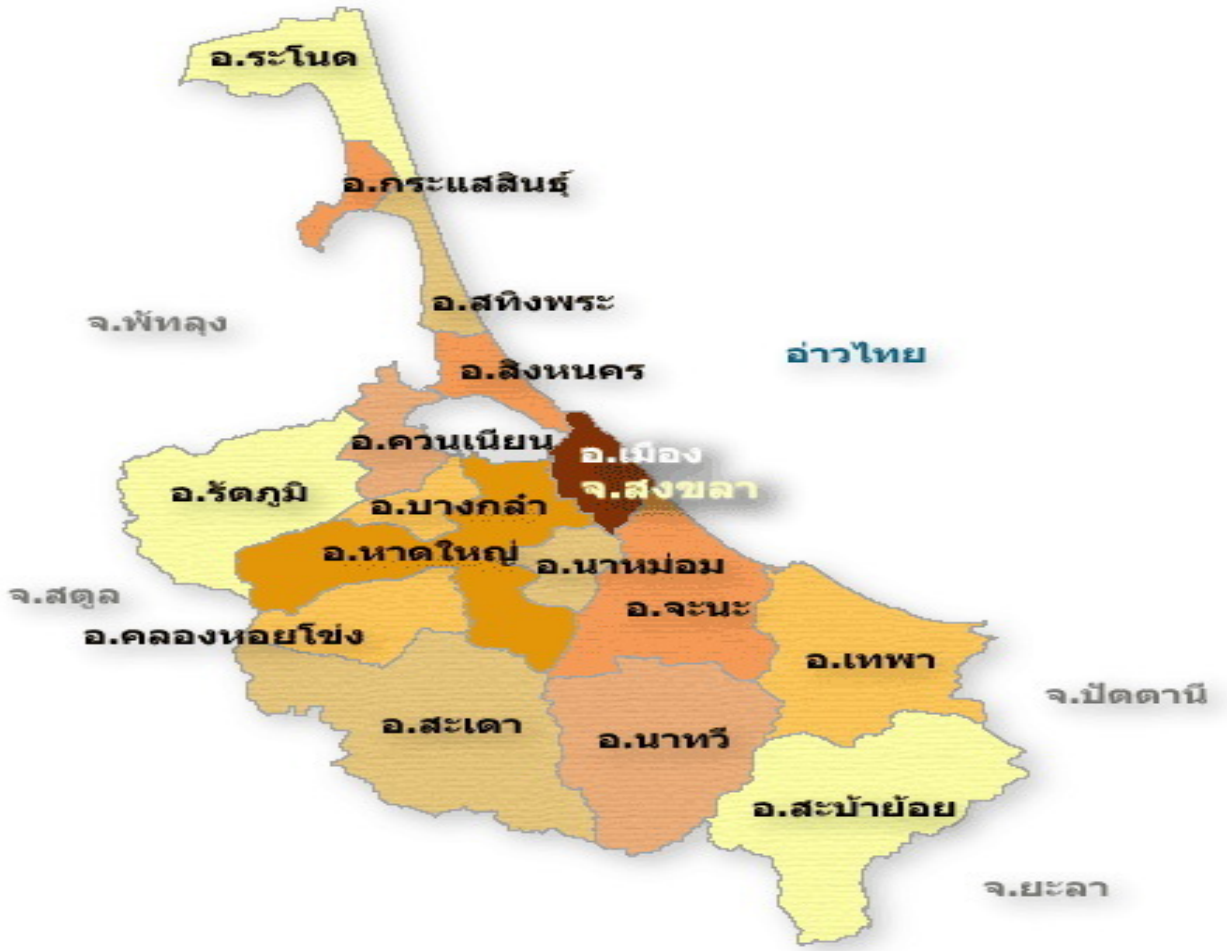

๑.๒ สภาพพื้นที่ และลักษณะภูมิประเทศ

จังหวัดสงขลา มีพื้นที่ ๗,๓๙๓.๘๘๙ ตารางกิโลเมตร หรือประมาณ ๔,๖๒๑,๑๘๐ ไร่ มีขนาดใหญ่เป็นอันดับ ๒๗ ของประเทศ และใหญ่เป็นอันดับที่ ๓ ของภาคใต้ ศักยภาพพื้นที่จังหวัดสงขลาแบ่งได้ ๓ ลักษณะ คือ

Zone ๑ สภาพพื้นที่เป็นลาดเชิงเขาและที่ราบชายฝั่ง เป็นพื้นที่พิเศษ (๓๙.๐๘ %)

Zone ๒ สภาพพื้นที่เป็นที่ราบลุ่มตอนกลาง (๔๒.๙๖%)

Zone ๓ สภาพพื้นที่เป็นที่ราบและชายฝั่ง (๑๗.๙๖%)

ตารางที่ ๑ แสดงลักษณะและสภาพพื้นที่ของจังหวัดสงขลา

พื้นที่/จังหวัด	ลักษณะพื้นที่	ลักษณะพื้นที่		เนื้อที่ (ไร่)	
		ศักยภาพพื้นที่	สภาพพื้นที่	ทั้งหมด	ถือครองทางการเกษตร
๑. จังหวัดสงขลา	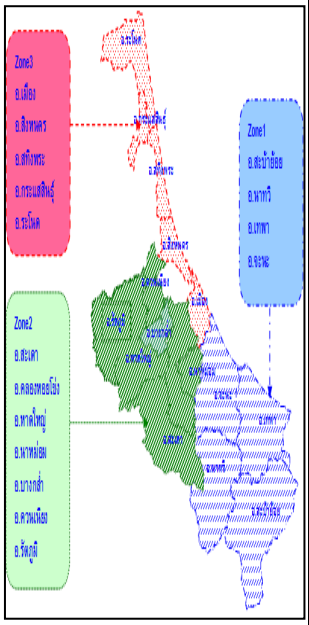	ZONE ๑	เป็นที่ลาดเชิงเขาและที่ราบชายฝั่ง เป็นเขตพื้นที่พิเศษ (๓๙.๐๘%)	เนื้อที่รวม ๑,๘๐๖,๐๖๘ ๑. สะบ้าย้อย ๕๗๑,๕๓๐ ๒. นาทวี ๔๖๗,๗๖๙ ๓. เทพา ๓๙๒,๘๑๑ ๔. จะนะ ๓๗๓,๙๕๘	เนื้อที่รวม ๑,๑๗๘,๑๗๓ ๑. สะบ้าย้อย ๒๐๔,๕๓๓ ๒. นาทวี ๔๑๔,๙๑๐ ๓. เทพา ๓๓๑,๖๔๔ ๔. จะนะ ๒๒๗,๐๘๖
		ZONE ๒	เป็นที่ราบลุ่มตอนกลาง (๔๒.๙๖ %)	เนื้อที่รวม ๑,๙๘๕,๔๘๓ ๑. สะเดา ๖๑๘,๑๓๔ ๒. คลองหอยโข่ง ๑๖๕,๔๐๔ ๓. หาดใหญ่ ๔๘๕,๗๓๒ ๔. นาหม่อม ๘๕,๔๘๑ ๕. บางกล่ำ ๘๕,๑๒๘ ๖. ควนเนียง ๑๔๙,๓๐๕ ๗. รัตภูมิ ๓๙๖,๒๙๙	เนื้อที่รวม ๑,๒๒๑,๓๖๑ ๑. สะเดา ๔๙๔,๐๔๒ ๒. คลองหอยโข่ง ๑๓๐,๘๘๘ ๓. หาดใหญ่ ๑๗๔,๗๑๐ ๔. นาหม่อม ๔๘,๔๔๒ ๕. บางกล่ำ ๔๙,๓๗๑ ๖. ควนเนียง ๙๒,๙๑๔ ๗. รัตภูมิ ๒๓๐,๙๙๔
		ZONE ๓	เป็นที่ราบและชายฝั่ง (๑๗.๙๖ %)	เนื้อที่รวม ๘๒๙,๖๓๐ ๑. เมือง ๑๒๐,๕๙๑ ๒. สิงหนคร ๑๔๒,๐๒๓ ๓. สะทิ้งพระ ๑๑๖,๒๐๙ ๔. กระแสสินธุ์ ๑๘๘,๙๙๐ ๕. ระโนด ๒๖๑,๘๑๗	เนื้อที่รวม ๓๙๓,๗๕๐ ๑. เมือง ๒๗,๙๘๙ ๒. สิงหนคร ๖๑,๕๕๕ ๓. สะทิ้งพระ ๗๕,๐๓๑ ๔. กระแสสินธุ์ ๓๓,๘๔๐ ๕. ระโนด ๑๙๕,๓๓๕

ลักษณะภูมิประเทศ

ตอนเหนือเป็นคาบสมุทรแคบและยาวยื่นลงมาทางใต้ เรียกว่า คาบสมุทรสทิงพระ กับส่วนที่เป็นแผ่นดินรูปสี่เหลี่ยมผืนผ้าทางตอนใต้ แผ่นดินทั้งสองส่วนเชื่อมต่อกันโดยสะพานติณสูลานนท์ พื้นที่ทางทิศเหนือส่วนใหญ่เป็นที่ราบลุ่ม ทิศตะวันออกเป็นที่ราบริมทะเล ทิศใต้และทิศตะวันตกเป็นภูขาและที่ราบสูงซึ่งเป็นแหล่งกำเนิดต้นน้ำลำธารที่สำคัญ

๑.๓ ลักษณะดินและแผนที่การใช้ประโยชน์ที่ดินจังหวัดสงขลา

จังหวัดสงขลามีพื้นที่ทั้งหมด ๗,๓๙๓.๘๘๙ ตารางกิโลเมตร ประกอบด้วยชุดดินรวมทั้งหมด ๙๗ ชุด ตามการจำแนกดินของกรมพัฒนาที่ดิน ซึ่งสามารถจัดกลุ่มของชุดดินตามลักษณะธรณีสัณฐาน ออกเป็น ๗ กลุ่ม มีรายละเอียดดังนี้

(๑) **เขาหรือภูเขา (Hill and Mountain) :** ดินตื้นมากมีหินโผล่และการชะล้างพังทลายของหน้าดินขึ้นอยู่กับปริมาณของสิ่งปกคลุมดิน เหมาะที่จะอนุรักษ์ไว้เป็นพื้นที่ป่าและแหล่งต้นน้ำลำธาร

(๒) ที่ลาดเชิงเขา มีเนื้อดินหลากหลายขึ้นอยู่กับวัตถุต้นกำเนิดของดิน มีทั้งดินเนื้อหยาบ ดินเนื้อละเอียดปานกลาง และดินปนเศษหินที่ผุ ความลึกของดินมากพอสมควร ทำให้ดินมีการระบายน้ำได้ดี แต่มีความอุดมสมบูรณ์ทางธรรมชาติต่ำ เหมาะแก่การปลูกยางพารามาก

(๓) **ลานตะพักลำน้ำเก่า :** มีลักษณะเป็นลูกคลื่นลอนลาด มีความลาดชันเล็กน้อยถึงปานกลาง ดินมีเนื้อหยาบ ทำให้การระบายน้ำค่อนข้างดี และมีความอุดมสมบูรณ์ค่อนข้างต่ำ แต่สามารถทำการปรับปรุงได้ง่ายและไม่สิ้นเปลืองมาก เหมาะแก่การปลูกยางพารา และไม้ผลต่าง ๆ และไม้พุ่มเตี้ย

(๔) ลานตะพักลำน้ำระดับต่ำ (Low Terrace) : ใกล้กับสันดอนริมน้ำ เป็นตะกอนเนื้อละเอียด และอาจมีตะกอนเนื้อหยาบปะปนอยู่ประปราย การระบายน้ำเลวถึงค่อนข้างเลว และมีความอุดมสมบูรณ์ทางธรรมชาติต่ำ

(๕) สันทราย (Beach Ridges) : ที่ราบติดกับทะเลหรือพื้นที่ที่มีการทับถมของตะกอนท้องทะเลในอดีต เป็นดินทรายจัด การระบายน้ำมากเกินไป มีธาตุอาหารของพืชต่ำมาก และง่ายต่อการชะล้างพังทลายของดิน พืชพรรณที่ขึ้นมักเป็นไม้สนทะเล และไม้พุ่มเตี้ย

(๖) ที่ราบลุ่มและที่ราบน้ำท่วมถึง (Former Tidal Flat) : ที่ราบเกิดจากการทับถมของตะกอนน้ำพา เนื้อดินละเอียด เป็นดินเหนียวปนทรายแป้งสีเทา การระบายน้ำค่อนข้างเลว มักมีน้ำแช่ขังในช่วงฤดูฝน เหมาะสำหรับการทำนา พืชพรรณที่ขึ้นมักจะเป็นกก หรือเสม็ด

(๗) สันดอนริมน้ำ (Levee) : เกิดจากการทับถมของตะกอนลำน้ำ ทำให้เนื้อดินหยาบสลับกับเนื้อดินละเอียด เป็นดินทราย ดินทรายปนดินร่วน ดินร่วน หรือดินร่วนปนทรายแป้ง การระบายน้ำของดินค่อนข้างดีจนถึงดี และมีความอุดมสมบูรณ์ค่อนข้างสูง เหมาะที่จะปลูกพืชไร่ และไม้ผล มักใช้เป็นที่ตั้งบ้านเรือน

แผนที่การใช้ประโยชน์ที่ดินจังหวัดสงขลา

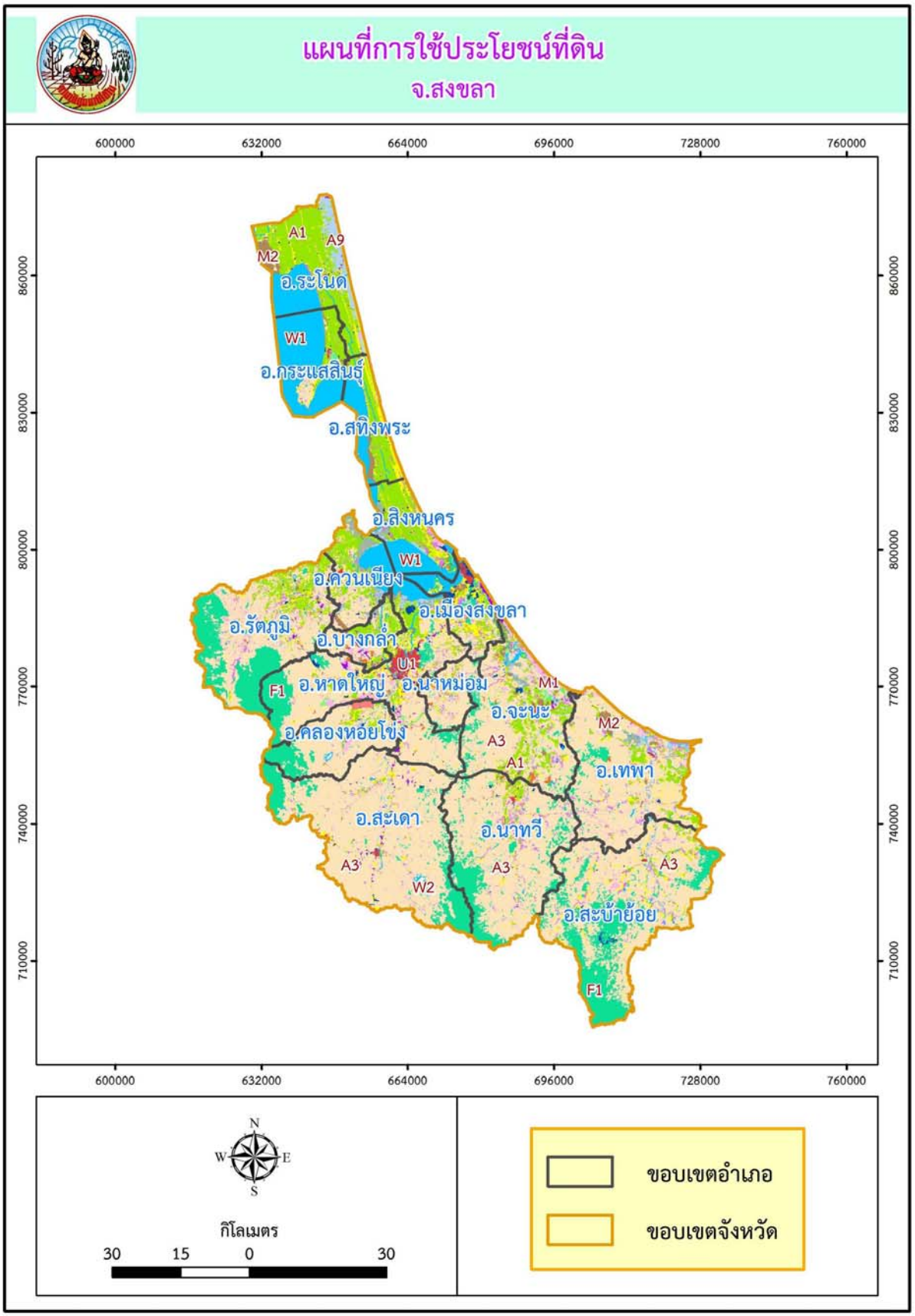

ตารางที่ ๒ แสดงแผนที่การใช้ประโยชน์ที่ดิน

2/3

ลำดับที่	รหัส	คำอธิบาย	พื้นที่(ไร่)
1	A1	พื้นที่นา	553,258.75
2	A2	พืชไร่	3,517.24
3	A3	ไม้ยืนต้น	2,523,489.5
4	A4	ไม้ผล	112,093.38
5	A5	พืชสวน	1,869.28
6	A7	ทุ่งหญ้าเลี้ยงสัตว์และโรงเรือนเลี้ยงสัตว์	3,072.53
7	A8	พืชน้ำ	86.65
8	A9	สถานที่เพาะเลี้ยงสัตว์น้ำ	56,731.33
9	F1	ป่าไม่ผลัดใบ	603,557.06
10	F2	ป่าผลัดใบ	89.43
11	F5	ป่าปลูก	197.35
12	M1	ทุ่งหญ้าและไม้ละเมาะ	152,399.92
13	M2	พื้นที่ลุ่ม	58,360.25

ตารางที่ ๒ แสดงแผนที่การใช้ประโยชน์ที่ดิน (ต่อ)

3/3

ลำดับที่	รหัส	คำอธิบาย	พื้นที่(ไร่)
14	M3	เหมืองแร่ บ่อขุด	17,478.28
15	M4	พื้นที่เบ็ดเตล็ดอื่นๆ	4,089.18
16	U1	ตัวเมืองและย่านการค้า	25,597.8
17	U2	หมู่บ้าน	199,210.95
18	U3	สถานที่ราชการและสถาบันต่างๆ	35,903.97
19	U4	สถานีคมนาคม	19,305.66
20	U5	พื้นที่อุตสาหกรรม	19,917.41
21	U6	สิ่งปลูกสร้างอื่นๆ	3,135.95
22	U7	สนามกอล์ฟ	3,489.31
23	W1	แหล่งน้ำธรรมชาติ	378,852.7
24	W2	แหล่งน้ำที่สร้างขึ้น	15,072.61
25	F3	ป่าชายเลน	40,643.16
26	F4	ป่าพรุ	6,964.41

ที่มา : สถานีพัฒนาที่ดินจังหวัดสงขลา

แผนที่ดินมีปัญหาจังหวัดสงขลา

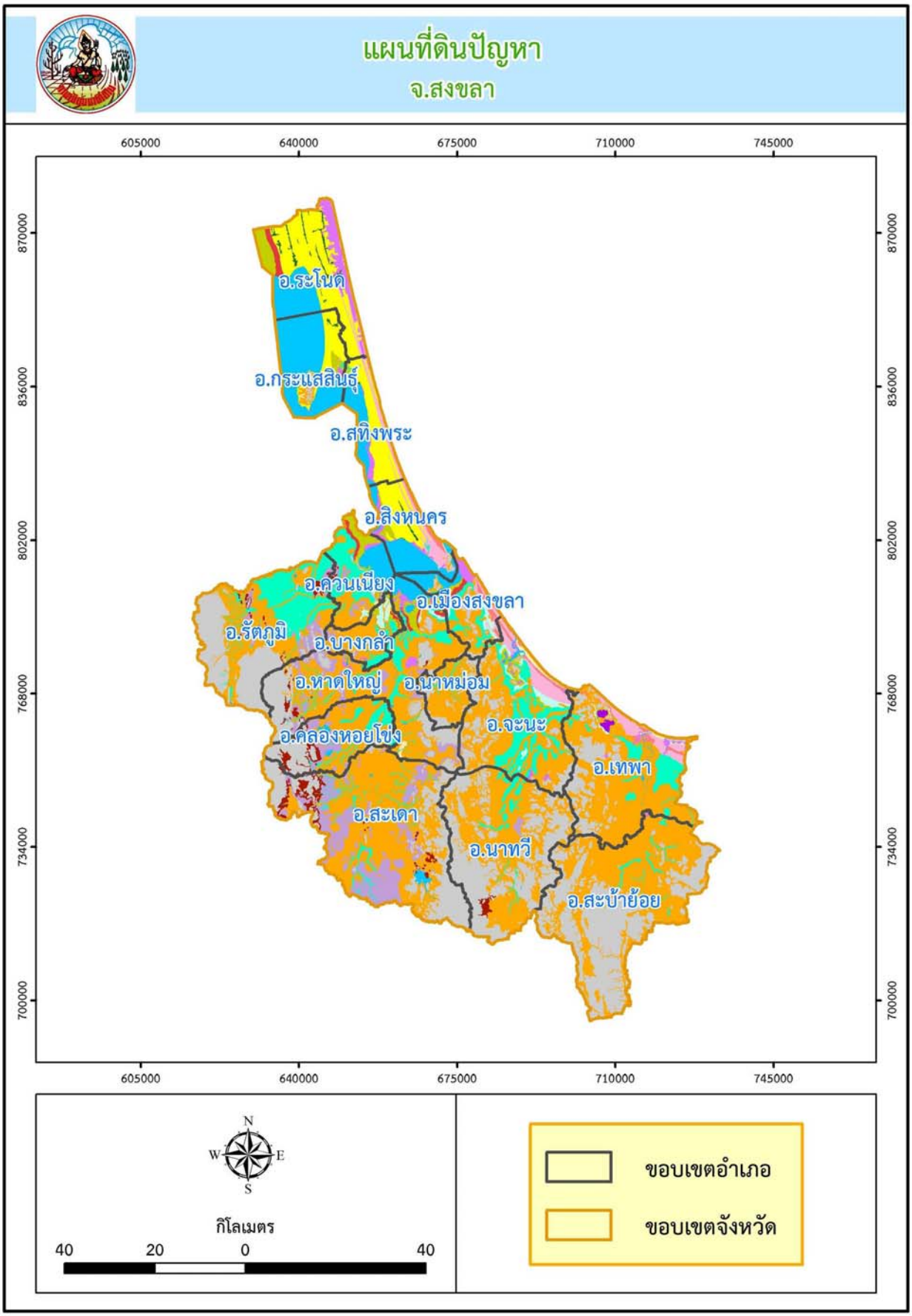

ตารางที่ ๓ แสดงแผนที่ดินมีปัญหาจังหวัดสงขลา

2/3

ลำดับที่	รหัส	คำอธิบาย	พื้นที่(ไร่)
1	1	ดินกรดในที่ดอน	1,914,778.2
2	2	ดินกรดในที่ลุ่ม	427,197.66
3	6	ดินตื้นในที่ดอนถึงชั้นลูกรัง ก้อนกรวด หรือเศษหิน	247,720.95
4	7	ดินตื้นในที่ดอนถึงชั้นหินพื้น	56,919.32
5	9	ดินทรายจัดในที่ดอน	30,038.93
6	10	ดินทรายจัดในที่ดอนที่มีชั้นดานอินทรีย์	101,327.66
7	11	ดินทรายจัดในที่ลุ่ม	26,221.52
8	12	ดินที่มีการยกร่อง	16,131.35
9	16	ดินในที่ลุ่ม	276,242.84
10	17	ดินเปรี้ยวจัดที่พบชั้นดินกรดกำมะถันตื้น	24,615.96
11	18	ดินเปรี้ยวจัดที่พบชั้นดินกรดกำมะถันลึกปานกลาง	83,349.62
12	19	ดินเปรี้ยวจัดที่พบชั้นดินกรดกำมะถันลึก	35,590.93
13	20	ดินอินทรีย์	5,057.31

ตารางที่ ๓ แสดงแผนที่ดินมีปัญหาจังหวัดสงขลา (ต่อ)

3/3

ลำดับที่	รหัส	คำอธิบาย	พื้นที่(ไร่)
14	M	พื้นที่เบ็ดเตล็ด	84,406.46
15	SC	พื้นที่ลาดชันเชิงซ้อน	1,124,915.9
16	W	พื้นที่น้ำ	383,867.47
		พื้นที่ทั้งหมด	4,838,382.08

ที่มา : สถานีพัฒนาที่ดินจังหวัดสงขลา

๑.๔ แหล่งน้ำธรรมชาติและทรัพยากรน้ำ

๑) ลำน้ำ จังหวัดสงขลา ไม่มีลำน้ำใดที่เรียกว่า แม่น้ำ มีแต่คลองต่าง ๆ อยู่หลายสาย คลองที่สำคัญได้แก่ คลองอู่ตะเภา, คลองรัตภูมิ, คลองเทพา, คลองนาทวี (คลองใหญ่), คลองจะทิ้งหม้อ, คลอง ปากขาด, คลองสะทิงพระ, คลองพรวน, คลองเจดีย์งาม, คลองพังยาง, คลองไผ่, คลองลากชาย, คลองระโนด, คลองศาลาหลวง, คลองปากแตระ, คลองปากแรด, คลองแดน, คลองท่าเขน, คลองสำโรง, คลองนาทับ, คลองประจา, คลองปลัดพอ, คลองลำพด, คลองพ้อแดง, คลองพะวง, คลองน้ำกระจาย, คลองบางกล่ำ, คลองเตย, คลองหอยโข่ง, คลองจำไหร, คลองบ้านเขาวังชิง, คลองปักคล้า, คลองแงะ, คลองประตู, คลองตง, คลองรำใหญ่, คลองหล้าปัง, คลองสะเดา,คลองสะกอม, คลองเงาะ, คลองม่วงโหน, คลองเปียน, คลองเรียน, คลองตาหงา ฯลฯ

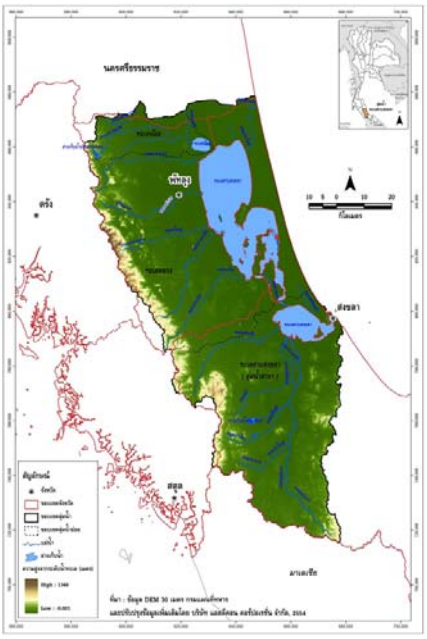

๒) แหล่งน้ำ จังหวัดสงขลา มีแหล่งน้ำที่สำคัญ ดังนี้

ลุ่มน้ำทะเลสาบ มีพื้นที่ทะเลประมาณ ๙๕๐ ตารางกิโลเมตร มีปริมาณน้ำท่าเฉลี่ยทั้งปี ประมาณ ๘๐๐ ล้านลูกบาศก์เมตร แบ่งออกได้เป็นสามส่วน คือ

- ทะเลสาบสงขลา มีพื้นที่ประมาณ ๑๙๐ ตารางกิโลเมตร เป็นทะเลสาบส่วนนอกที่ติดกับอ่าวไทย เป็นน้ำเค็มถึงเค็มจัดในฤดูแล้ง และน้ำกร่อยในช่วงฤดูฝน เนื่องจากได้รับน้ำจืดจากคลองต่าง ๆ ที่ไหลมาลงทะเลสาบแห่งนี้ ความลึกสูงสุดประมาณ ๓ เมตร มีเกาะที่สำคัญ คือ เกาะยอ
- ทะเลสาบตอนกลาง จากส่วนแคบที่สุดที่บ้านปากรอจนถึงเกาะใหญ่ ในเขตอำเภอกระแสสินธุ์ มีพื้นที่ประมาณ ๒๗๐ ตารางกิโลเมตร มีระดับความเค็มเปลี่ยนแปลงไปตามฤดูกาล ความลึกเฉลี่ย ๑.๒ เมตร
- ทะเลหลวง อยู่ถัดจากเกาะใหญ่ออกไปจนถึงอำเภอระโนด มีพื้นที่ ๔๙๐ ตารางกิโลเมตร เป็นแหล่งน้ำจืดขนาดใหญ่ ปัจจุบันมีค่าความเค็มเพิ่มขึ้นในช่วงฤดูแล้ง มีความลึกเฉลี่ย ๑.๘ เมตร
- ลุ่มน้ำคลองอู่ตะเภา มีพื้นที่ประมาณ ๒,๔๘๐ ตารางกิโลเมตร มีปริมาณน้ำท่าเฉลี่ยทั้งปี ประมาณ ๘๔๐ ล้านลูกบาศก์เมตร
- ลุ่มน้ำคลองรัตภูมิ มีพื้นที่ประมาณ ๔๒๐ ตารางกิโลเมตร มีปริมาณน้ำท่าเฉลี่ยทั้งปี ประมาณ ๑๘๐ ล้านลูกบาศก์เมตร
- ลุ่มน้ำคลองเทพา มีพื้นที่ประมาณ ๑,๗๗๐ ตารางกิโลเมตร มีปริมาณน้ำท่าเฉลี่ยทั้งปี ประมาณ ๕๘๐ ล้านลูกบาศก์เมตร
- ลุ่มน้ำลำคลองในคาบสมุทรสทิงพระ มีพื้นที่ประมาณ ๘๗๐ ตารางกิโลเมตร มีปริมาณน้ำท่าเฉลี่ยตลอดปีประมาณ ๔๗๐ ล้านลูกบาศก์เมตร

แหลมสมิหลา

หาดทรายและชายหาด จังหวัดสงขลามีหาดทรายและชายหาดอยู่เป็นจำนวนมาก ที่สำคัญและรู้จักกันดี เช่น แหลมสมิหลา, แหลมสนอ่อน, หาดแก้ว, หาดสะกอม ฯลฯ

ทรัพยากรน้ำ

๑. ลุ่มน้ำ (Watershed)

จังหวัดสงขลาแบ่งพื้นที่ออกเป็นลุ่มน้ำย่อย (Watershed) ได้ ๕ ลุ่มน้ำย่อย คือ

(๑) ลุ่มน้ำคาบสมุทรสทิงพระ : เป็นที่ราบน้ำท่วมถึง (Flood Plain) ริมทะเลเป็นแหลมแคบ ๆ วางตัวในแนวทิศเหนือ-ใต้ ระหว่างทะเลสาบสงขลากับอ่าวไทย ไม่มีลำน้ำใหญ่ไหลผ่าน จะมีเฉพาะลำน้ำขนาดเล็กสายสั้น ๆ ไหลออกจากพื้นที่ของคาบสมุทรสทิงพระลงทะเลสาบสงขลา หรืออ่าวไทย ขนาดพื้นที่ลุ่มน้ำประมาณ ๔๙๓.๖ ตารางกิโลเมตร (๓๐๘,๕๐๐ ไร่) ประกอบด้วย อำเภอระโนด อำเภอกระแส-สินธุ์ อำเภอสทิงพระ และ อำเภอสิงหนคร ส่วนใหญ่จะมีพื้นที่รับน้ำขนาดเล็ก จะเกิดน้ำไหลเมื่อเกิด ฝนตกในพื้นที่เท่านั้น

สภาพน้ำฝน ปริมาณน้ำฝนเฉลี่ยรายปี ๑,๗๙๐ มิลลิเมตร ช่วงพิสัยปริมาณฝนรายปีเฉลี่ย ๑,๖๑๖.๖๖-๒,๐๖๑.๗๖ มิลลิเมตร ช่วงพิสัยปริมาณฝนที่ตกในเดือนพฤศจิกายน ๔๖๐.๖๕-๖๒๗.๙๑ มิลลิเมตร

สภาพน้ำท่า ปริมาณน้ำท่าเฉลี่ยรายปี ๔๐๐.๗๓ ล้านลูกบาศก์เมตร ฤดูฝน ๓๕๔.๓๓ ล้านลูกบาศก์เมตร ฤดูแล้ง ๔๖.๔๐ ล้านลูกบาศก์เมตร ปริมาณน้ำท่าสูงสุดเดือนพฤศจิกายน ๑๒๔.๓๗ ล้านลูกบาศก์เมตร ต่ำสุดเดือนเมษายน ๗.๒๗ ล้านลูกบาศก์เมตร

(๒) ลุ่มน้ำคลองรัตภูมิ : สภาพภูมิประเทศ พื้นที่ต้นน้ำเป็นภูเขาสูงสลับกับที่ราบเชิงเขาโดยมีเทือกเขาหลวงที่สูงชันอยู่ทางทิศตะวันตก พื้นที่โดยทั่วไปมีความลาดเทจากทิศตะวันตกไปทางทิศตะวันออกโดยประมาณ พื้นที่ภูเขาสูงเปลี่ยนสภาพเป็นพื้นที่เชิงเขาแบบลูกคลื่นลอนลาด และเป็นพื้นที่ราบลุ่มไปทางทิศตะวันออกจนจรดทะเลสาบสงขลา ที่บ้านปากบาง อำเภอควนเนียง โดยมีคลองรัตภูมิเป็นลำน้ำสายหลักไหลผ่านกลางพื้นที่ลุ่มน้ำ ทิศทางการไหลของน้ำไหลจากทิศตะวันตก ซึ่งเป็นบริเวณยอดเขาต้นน้ำ ไปทางทิศตะวันออกที่เป็นที่ราบลุ่มริมทะเลสาบสงขลา ขนาดพื้นที่ลุ่มน้ำประมาณ ๕๐๘.๑๕ ตารางกิโลเมตร ประกอบด้วย อำเภอรัตภูมิ และ อำเภอควนเนียง

สภาพน้ำฝน ปริมาณน้ำฝนเฉลี่ยรายปี ๑,๘๙๐ มิลลิเมตร ช่วงพิสัยปริมาณฝนรายปีเฉลี่ย ๑,๖๗๖.๒๒-๑,๘๙๒.๔๕ มิลลิเมตร ช่วงพิสัยปริมาณฝนที่ตกในเดือนพฤศจิกายน ๓๙๗.๓๑-๔๑๙.๘๗ มิลลิเมตร

สภาพน้ำท่า ปริมาณน้ำท่าเฉลี่ยรายปี ๖๔๘.๖๐ ล้านลูกบาศก์เมตร ฤดูฝน ๕๐๕.๓๕ ล้านลูกบาศก์เมตร ฤดูแล้ง ๑๔๓.๒๔ ล้านลูกบาศก์เมตร ปริมาณน้ำท่าสูงสุดเดือนธันวาคม ๒๑๒.๐๐ ล้านลูกบาศก์เมตร ต่ำสุดเดือนมิถุนายน ๑๕.๖๗ ล้านลูกบาศก์เมตร

(๓) ลุ่มน้ำคลองอู่ตะเภา : สภาพภูมิประเทศมีลักษณะเป็นแอ่งกระทะล้อมรอบด้วยภูเขาสามด้าน คือ ทางทิศใต้ ทิศตะวันออก และทิศตะวันตก ระดับพื้นดินทางทิศใต้ลาดเทลงทางทิศเหนือ ทางด้านทิศตะวันตกและทิศตะวันออกพื้นที่จะยกสูงขึ้น เนื่องจากเป็นแนวสันเขา และลาดเทลงสู่พื้นที่ตอนกลาง ซึ่งเป็นที่ราบ (บริเวณแนวคลองอู่ตะเภา) สภาพการไหลของน้ำในคลองอู่ตะเภา มีความคดเคี้ยวมากในบางช่วงของลำน้ำ ส่วนในบางช่วงจะเป็นแนวตรง โดยมีความลึกของลำน้ำตั้งแต่ ๒ ถึง ๑๒ เมตร และความกว้างเฉลี่ยของลำน้ำประมาณ ๔๐ เมตร สามารถระบายน้ำได้ประมาณ ๔๐๐ ลูกบาศก์เมตร/วินาที ส่วนลำน้ำสาขามีลักษณะความคดเคี้ยวไม่มากนัก มีความลึกของลำน้ำตั้งแต่ ๑ ถึง ๑๐ เมตร และมีความกว้างเฉลี่ย ๑๐ ถึง ๓๔ เมตร โดยลำน้ำสาขาไหลลงคลองอู่ตะเภาเพื่อระบายน้ำลงสู่ทะเลสาบสงขลาต่อไป ขนาดพื้นที่ลุ่มน้ำ ๒,๓๙๑.๙๑ ตารางกิโลเมตร (๑,๔๙๔,๙๔๓.๗๕ ไร่)

ประกอบด้วยอำเภอหาดใหญ่ อำเภอนาหม่อม อำเภอคลองหอยโข่ง อำเภอสะเดา อำเภอเมือง และอำเภอบางกล่ำ

สภาพน้ำฝน ปริมาณน้ำฝนเฉลี่ยรายปี ๑,๗๕๐ มิลลิเมตร ช่วงพิสัยปริมาณฝนรายปีเฉลี่ย ๑,๔๑๘.๓๗-๒,๐๑๙.๗๐ มิลลิเมตร ช่วงพิสัยปริมาณฝนที่ตกในเดือนพฤศจิกายน ๑๗๖.๑๓-๖๔๕.๓๕ มิลลิเมตร

สภาพน้ำท่า ปริมาณน้ำท่าเฉลี่ยรายปี ๑,๒๔๓.๖๗ ล้านลูกบาศก์เมตร ฤดูฝน ๑,๐๘๑.๘๗ ล้านลูกบาศก์เมตร ฤดูแล้ง ๑๖๑.๘๐ ล้านลูกบาศก์เมตร ปริมาณน้ำท่าสูงสุดเดือนธันวาคม ๓๓.๕๘ ล้านลูกบาศก์เมตร ต่ำสุดเดือนมีนาคม ๒๔.๘๕ ล้านลูกบาศก์เมตร

(๔) ลุ่มน้ำคลองนาทวี : มีลักษณะเอียงลาดเทจากทิศใต้ไปทิศเหนือ พื้นที่ทิศใต้ติดชายแดนไทย-มาเลเซีย เมื่อมีฝนตกหนักจึงมักเกิดอุทกภัยในบริเวณพื้นที่ที่มีชุมชนอยู่อย่างหนาแน่น โดยเฉพาะในเขตเทศบาล สำหรับพื้นที่ทางทิศเหนือที่อยู่ติดชายฝั่งทะเลอ่าวไทยจะเป็นพื้นที่ราบ มีบริเวณที่ราบลุ่ม (ป่าพรุ) อยู่เป็นแห่ง ๆ บริเวณปากแม่น้ำลำคลอง มีลักษณะเป็นสันทรายกันคลื่น แนวขนานกับชายฝั่งทะเลที่มักเรียกว่าปากบาง เช่น ปากบางนาทับ ปากบางสะกอม เป็นต้น ขนาดพื้นที่ลุ่มน้ำ ๑,๕๘๖ ตารางกิโลเมตร

สภาพน้ำท่า ปริมาณน้ำท่าเฉลี่ยรายปี ๖๑๗ ล้านลูกบาศก์เมตร

(๕) ลุ่มน้ำคลองเทพา : มีลักษณะเอียงลาดจากทิศใต้ไปทิศเหนือ พื้นที่ทิศใต้ติดกับชายแดนไทย – มาเลเซีย ลำน้ำสายหลักและสายสาขาในลุ่มน้ำไหลเริ่มจากเขาตีโต๊กของเทือกเขาสันกาลาคีรี ไหลผ่านอำเภอสะบ้าย้อยและอำเภอเทพาลงสู่อ่าวไทยที่บ้านคลองประดู่ มีความยาวประมาณ ๑๓๐ กิโลเมตร พื้นที่ส่วนใหญ่จะครอบคลุมอำเภอสะบ้าย้อย อำเภอเทพา บางส่วนของอำเภอนาทวี จังหวัดสงขลา อำเภอกาบัง และอำเภอยะหา จังหวัดยะลา เมื่อมีฝนตกหนักมักเกิดอุทกภัยในบริเวณที่มีชุมชนอยู่อย่างหนาแน่น มีลำน้ำสาขาที่สำคัญหลายสาย ได้แก่ คลองน้ำขุ่น คลองลำทับ คลองเปียน คลองลำเปา เป็นต้น ขนาดพื้นที่ลุ่มน้ำ ๑,๘๙๕ ตารางกิโลเมตร สภาพน้ำท่า ปริมาณน้ำท่าเฉลี่ยรายปี ๗๖๓ ล้านลูกบาศก์เมตร

๒. แหล่งน้ำผิวดินหรือแหล่งน้ำท่า

แหล่งน้ำผิวดินหรือแหล่งน้ำท่า ที่สำคัญ ได้แก่

(๑) ทะเลสาบสงขลา : เป็นแหล่งน้ำธรรมชาติที่มีขนาดใหญ่ที่สุดของประเทศ ที่มีระบบทะเลสาบแบบลากูน (Lagoon) ขนาดใหญ่ เป็นแอ่งรองรับน้ำจืด (น้ำฝน น้ำจืดจากคลอง และน้ำหลากจากแผ่นดิน) โดยมีน้ำเค็มจากทะเลไหลเข้ามาผสมผสาน มีพื้นที่กว้างใหญ่ประมาณ ๙,๑๐๐ ตารางกิโลเมตร คลุมพื้นที่จังหวัดสงขลาและจังหวัดพัทลุง เป็นแหล่งน้ำที่มีความอุดมสมบูรณ์ในทางทรัพยากรและความสวยงามทางธรรมชาติ โดยมีพื้นที่ส่วนที่เป็นพื้นน้ำประมาณ ๑,๐๔๖.๐๔ ตารางกิโลเมตร หรือ ๖๕๐,๐๐๐ ไร่ แบ่งออกเป็น ๔ ช่วง คือ

- ทะเลน้อย : อยู่ตอนบนสุด มีพื้นที่ประมาณ ๒๖.๖๔ ตารางกิโลเมตร ความลึกเฉลี่ยประมาณ ๑.๕ เมตร เป็นทะเลสาบน้ำจืด โดยแยกส่วนกับทะเลสาบโดยมีคลองนางเรียมเชื่อมต่อแหล่งน้ำทั้งสองเข้าด้วยกัน ทะเลน้อยมีความหลากหลายของพืชพรรณในสังคมพืชป่าพรุขนาดใหญ่ และเป็นแหล่งนกน้ำนานาพันธุ์ ทั้งที่เป็นนกประจำถิ่นและที่อพยพมาจากแหล่งอื่น พื้นที่ส่วนใหญ่อยู่ในเขตจังหวัดพัทลุง

- ทะเลหลวง (ทะเลสาบสงขลาตอนบน) : อยู่ส่วนบนของทะเลสาบสงขลาถัดจากทะเลน้อยลงมาจนถึงเกาะใหญ่ อำเภอกระแสสินธุ์ เป็นห้วงน้ำกว้างใหญ่ที่สุด และมีพื้นที่มากที่สุด ประมาณ ๔๗๙.๙๓ ตารางกิโลเมตร ความลึกประมาณ ๒ เมตร สภาพน้ำส่วนใหญ่เป็นน้ำกร่อย ในอดีตเป็นท้องน้ำจืดขนาดใหญ่ แต่ในบางปีพบว่ามีการรุกตัวของน้ำเค็มค่อนข้างสูงในช่วงฤดูแล้ง เป็นที่อยู่อาศัยของ สัตว์น้ำนานาชนิด

- ทะเลสาบสงขลาตอนล่าง : เป็นส่วนของทะเลสาบตอนนอกสุดที่เชื่อมต่อกับอ่าวไทย มีพื้นที่ประมาณ ๑๘๒.๓๔ ตารางกิโลเมตร ความลึกประมาณ ๑.๕ เมตร ยกเว้นช่องแคบติดต่อกับทะเล อ่าวไทย ซึ่งเป็นช่องเดินเรือมีความลึกประมาณ ๑๒ – ๑๔ เมตร ทะเลสาบส่วนนี้เป็นบริเวณที่มีน้ำเค็ม แต่บางส่วนในช่วงฤดูฝนจะเป็นน้ำกร่อย และได้รับอิทธิพลจากน้ำขึ้นน้ำลง

(๒) คลองอู่ตะเภา : ต้นน้ำเกิดจากเทือกเขาสันกาลาคีรี ในตำบลสำนักแต้ว อำเภอสะเดา ไหลผ่านตำบลต่าง ๆ ในอำเภอสะเดา ผ่านอำเภอหาดใหญ่ลงสู่ทะเลสาบสงขลาที่บ้านคลองบางกล่ำ มีความยาวประมาณ ๙๐ กิโลเมตร

(๓) คลองวาด : มีต้นน้ำจากเทือกเขาบรรทัด ในอำเภอหาดใหญ่ ไหลลงทางตะวันออกเฉียงเหนือไปสู่คลองอู่ตะเภา มีความยาวประมาณ ๓๗ กิโลเมตร

(๔) คลองเทพา : มีต้นน้ำจากเทือกเขาสันกาลาคีรี ไหลผ่านอำเภอสะบ้าย้อย และอำเภอเทพาไปลงอ่าวไทยที่ตำบลเทพา มีความยาวประมาณ ๘๐ กิโลเมตร

(๕) คลองรัตภูมิ : ต้นน้ำเกิดจากเทือกเขาบรรทัดและเขาหลวง กั้นเขตแดนระหว่างอำเภอรัตภูมิกับจังหวัดสตูล ไหลผ่านอำเภอรัตภูมิ อำเภอควนเนียง ลงสู่ทะเลสาบสงขลาที่บ้านปากบาง มีความยาวประมาณ ๔๕ กิโลเมตร

(๖) คลองนาทวี : ต้นน้ำเกิดจากเทือกเขาสันกาลาคีรีผ่านอำเภอนาทวี อำเภอจะนะ ไหลลงสู่อ่าวไทยที่ปากบางสะกอม มีความยาวประมาณ ๗๐ กิโลเมตร

๓. แหล่งน้ำใต้ดิน (จาก โครงการวางและจัดทำผังเมืองรวมจังหวัดสงขลา)

จากลักษณะอุทกธรณีวิทยา สามารถจำแนกแหล่งน้ำใต้ดินตามแหล่งที่พบ ได้ดังนี้

(๑) แหล่งน้ำใต้ดินที่พบตามรูพรุนของหิน :- ประกอบด้วย

- แหล่งน้ำใต้ดินที่มีมากและพบกระจายอยู่ทั่วไป (Qcp) : ได้แก่ บริเวณแนวลำน้ำของคลองเทพา คลองน้ำเค็ม คลองอู่ตะเภา และบริเวณที่ราบของอำเภอระโนด

- แหล่งน้ำใต้ดินที่มีน้อยและพบกระจายอยู่ทั่วไป (Qcp) : พบบริเวณที่ราบที่อยู่ริมคลองเทพา คลองนาทวี คลองอู่ตะเภา และบริเวณที่ราบตอนเหนือของอำเภอระโนด

- แหล่งน้ำใต้ดินที่มีน้อยและพบเฉพาะแห่ง :- ประกอบด้วย

แหล่งน้ำใต้ดินเจ้าพระยา (Qcp) : พบบริเวณทางตะวันตกของอำเภอสทิงพระ และอำเภอหาดใหญ่ ทางตะวันออกของอำเภอควนเนียง

แหล่งน้ำใต้ดินคอลลูเวียล (Qcp) : พบมากบริเวณตอนบนของต้นคลองเทพา และคลองนาทวี

แหล่งน้ำใต้ดินบริเวณหาดทราย (Qcp) : พบบริเวณริมทะเลด้านตะวันออกของอำเภอระโนด อำเภอสทิงพระ อำเภอเมือง และอำเภอเทพา

(๒) แหล่งน้ำใต้ดินบริเวณรอยต่อหินแข็ง : จะเป็นแหล่งน้ำใต้ดินที่มีน้ำน้อย ซึ่งพบกระจายอยู่ทั่วไป ประกอบด้วย

แหล่งน้ำใต้ดินกระบี่ (Tkb) : พบบริเวณตอนใต้ของอำเภอสะเดา

แหล่งน้ำใต้ดินที่เกิดจากการทับถมของตะกอนน้ำทะเล : พบมากบริเวณพื้นที่ของอำเภอนาทวี และบริเวณทิศตะวันตกของอำเภอเทพา

แหล่งน้ำใต้ดินที่เกิดจากชั้นหินแปรของหินตะกอน (Pcms) : พบมากทางทิศตะวันตกของจังหวัดสงขลา ทางทิศตะวันออกของอำเภอหาดใหญ่ และทางตอนใต้ของอำเภอเทพา

๑.๕ ข้อมูลบ่อบาดาลจังหวัดสงขลา

จังหวัดสงขลา มีบ่อบาดาล ทั้งหมด จำนวน ๑,๖๘๕ บ่อ แบ่งเป็นบ่อสำหรับอุปโภค ร้อยละ ๙๐.๒๖ และบ่อเกษตร ร้อยละ ๙.๗๓ โดยอำเภอที่มีบ่อบาดาลมากที่สุด คือ อำเภอจะนะ จำนวน ๒๒๘ บ่อ

ตารางที่ ๔ แสดงข้อมูลจำนวนบ่อบาดาลจังหวัดสงขลา ปี ๒๕๖๓

ที่	อำเภอ	จำนวน (บ่อ)		
		บ่ออุปโภค	บ่อเกษตร	รวมทั้งสิ้น
๑	กระแสสินธุ์	๓๑	๒๒	๕๓
๒	คลองหอยโข่ง	๓๐	๐	๓๐
๓	ควนเนียง	๔๙	๔๙	๙๘
๔	จะนะ	๒๒๘	๓	๒๓๑
๕	เทพา	๑๑๘	๑	๑๑๙
๖	นาทวี	๑๗๐	๙	๑๗๙
๗	นาหม่อม	๕๕	๐	๕๕
๘	บางกล่ำ	๔๕	๑๓	๕๘
๙	เมือง	๑๑๒	๐	๑๑๒
๑๐	ระโนด	๑๐๐	๕	๑๐๕
๑๑	รัตภูมิ	๑๑๘	๑๖	๑๓๔
๑๒	สทิงพระ	๔๙	๒	๕๑
๑๓	สะเดา	๗๗	๐	๗๗
๑๔	สะบ้าย้อย	๑๑๔	๐	๑๑๔
๑๕	สิงหนคร	๗๐	๓๑	๑๐๑
๑๖	หาดใหญ่	๑๕๕	๑๓	๑๖๘
	รวม	**๑,๕๒๑**	**๑๖๔**	**๑,๖๘๕**

ที่มา : กลุ่มระบบข้อมูลทรัพยากรน้ำบาดาล, กรมทรัพยากรน้ำ

๑.๖ ปริมาณน้ำฝนจังหวัดสงขลา

ปี ๒๕๖๓ มีปริมาณน้ำฝนรวมทั้งปีเฉลี่ย จำนวน ๒,๗๖๓.๗๐ มิลลิเมตร และจำนวนวันฝนตกรวม ทั้งปี จำนวน ๑๗๓ วัน

ตารางที่ ๕ แสดงปริมาณน้ำฝนจังหวัดสงขลา ปี ๒๕๕๔ - ๒๕๖๓

ปี พ.ศ.	จำนวนปริมาณน้ำฝนและจำนวนวันที่ฝนตก	
	ปริมาณน้ำฝน (มม.)	จำนวนที่ฝนตก (วัน)
๒๕๕๔	๓,๒๐๓.๔	๑๗๗
๒๕๕๕	๒,๖๘๖.๙๐	๑๖๗
๒๕๕๖	๒,๗๙๓.๖๐	๑๗๕
๒๕๕๗	๑,๙๔๐.๘๐	๑๔๒
๒๕๕๘	๑,๖๕๑.๐๐	๑๔๘
๒๕๕๙	๒,๑๙๑.๔๐	๑๔๗
๒๕๖๐	๓,๔๓๔.๙๐	๒๐๓
๒๕๖๑	๒,๑๔๒.๒๐	๑๕๘
๒๕๖๒	๑,๓๖๖.๑	๑๖๕
๒๕๖๓	๒,๗๖๓.๗๐	๑๗๓

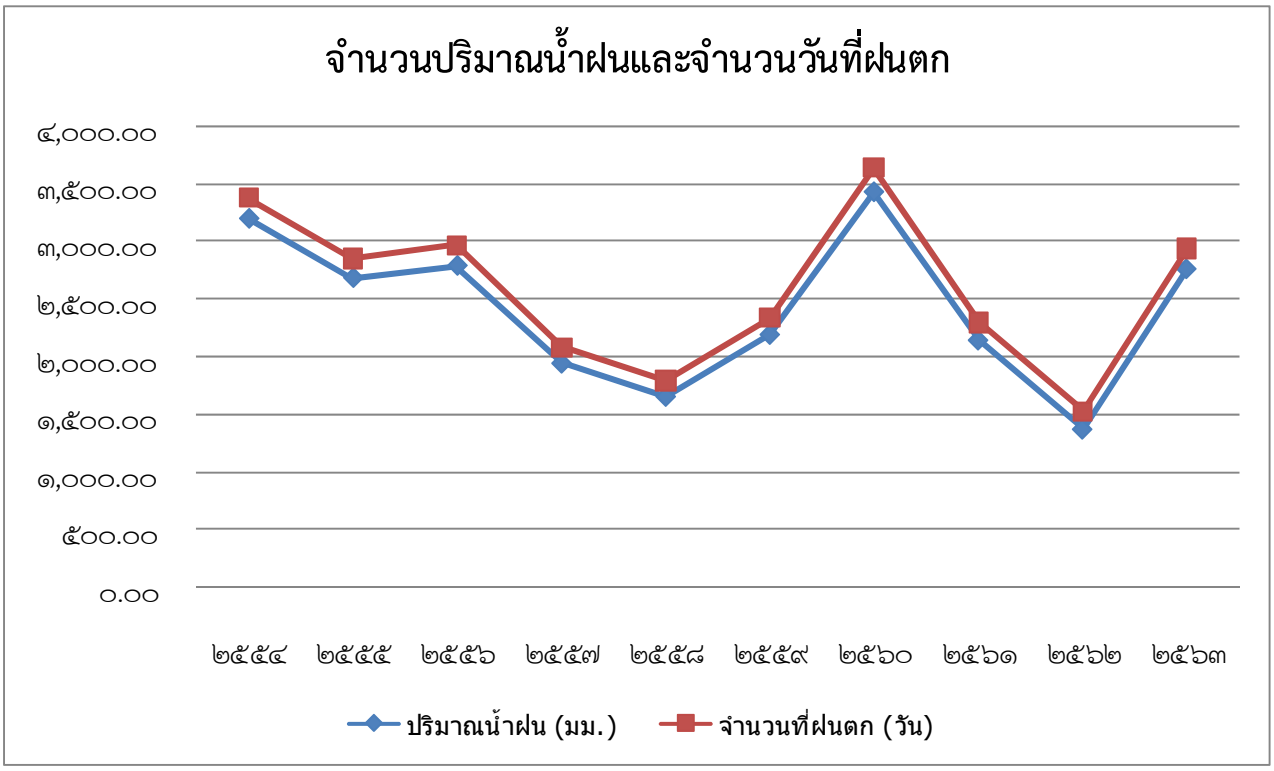

ที่มา : ศูนย์อุตุนิยมวิทยาภาคใต้ฝั่งตะวันออก

๑.๗ อุณหภูมิจังหวัดสงขลา

ตารางที่ ๖ แสดงอุณหภูมิเฉลี่ยและความชื้นสัมพัทธ์ จังหวัดสงขลา ปี ๒๕๕๔ - ๒๕๖๓

ปี พ.ศ.	อุณหภูมิเฉลี่ยและความชื้นสัมพันธ์	
	อุณหภูมิเฉลี่ย (C°)	ความชื้นสัมพัทธ์ (%)
๒๕๕๔	๒๗.๕	๗๘.๗๗
๒๕๕๕	๒๘.๑	๗๗.๔๘
๒๕๕๖	๒๘.๑	๗๖.๘๙
๒๕๕๗	๒๘.๒	๗๕.๘๘
๒๕๕๘	๒๘.๓	๗๖.๓๓
๒๕๕๙	๒๘.๖	๗๗.๑๔
๒๕๖๐	๒๗.๘	๗๙.๙๔
๒๕๖๑	๒๘.๑	๘๐.๑๙
๒๕๖๒	๒๘.๕	๗๖.๗๙
๒๕๖๓	๒๘.๑	๗๙.๙๕

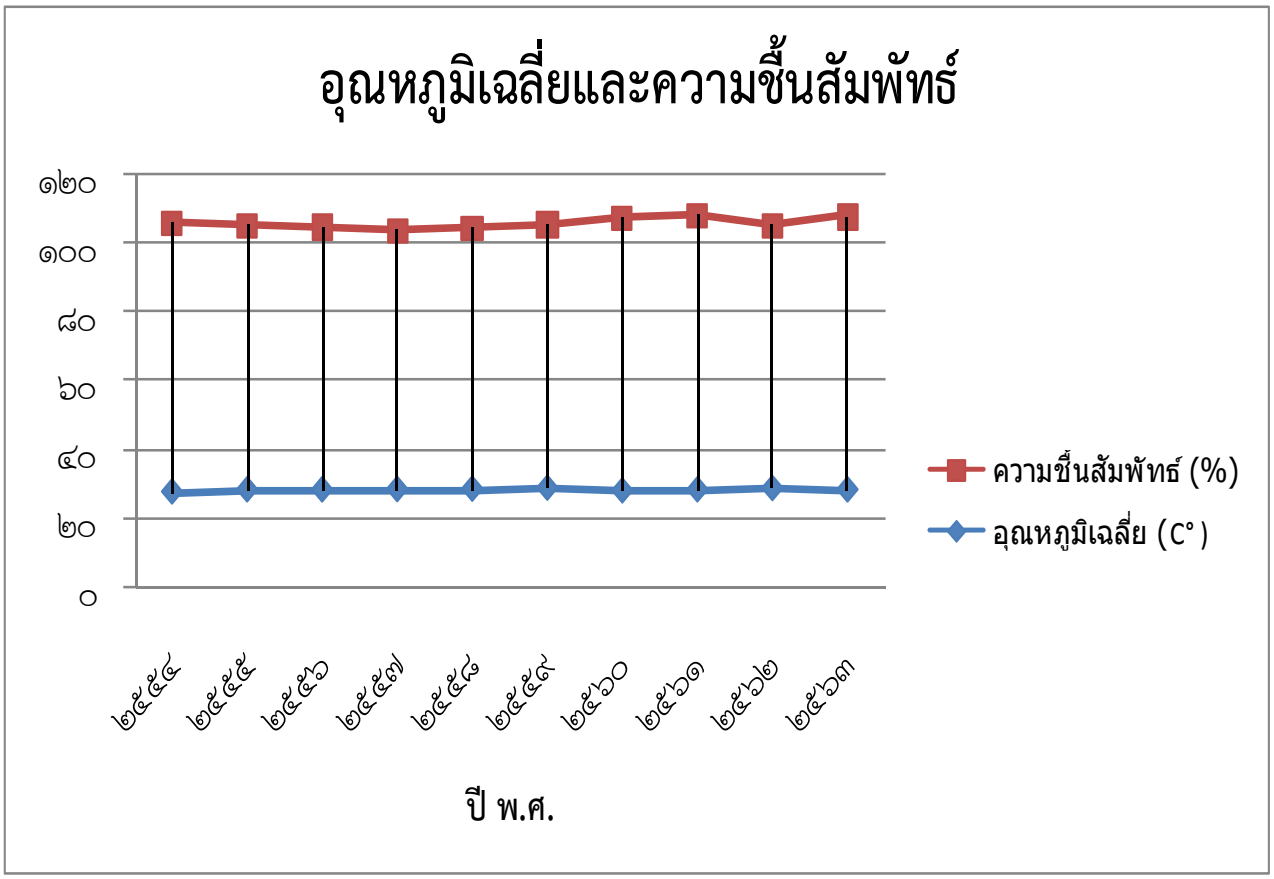

ที่มา : ศูนย์อุตุนิยมวิทยาภาคใต้ฝั่งตะวันออก

๑.๘ ทรัพยากรป่าไม้

จังหวัดสงขลาได้ประกาศเป็นป่าสงวนแห่งชาติ (ตั้งแต่ พ.ศ. ๒๕๐๗) มีพื้นที่ป่าซึ่งเป็นพื้นที่ป่าทุกประเภทที่อยู่ในเขตป่าสงวนแห่งชาติ อุทยานแห่งชาติ เขตรักษาพันธุ์สัตว์ป่า และพื้นที่ป่าไม้ทั่วไป รวม ๔๑ ป่า มีเนื้อที่ทั้งหมด ๑,๒๕๗,๖๖๙.๐๐ ไร่ หรือ ๒๗.๒๒% ของเนื้อที่จังหวัด โดยได้ดำเนินการปฏิรูปที่ดินในเขตพื้นที่ป่าสงวนแห่งชาติ จำนวน ๒๗ ป่า รวม ๒๒๔,๖๓๗.๐๐ ไร่ ยังคงมีพื้นที่ป่าคงเหลือ จำนวน ๑,๐๓๔,๑๗๙ ไร่ หรือคิดเป็น ๘๒.๒๓% ของเนื้อที่ป่าของจังหวัด หรือคิดเป็น ๒๒.๓๘% ของพื้นที่จังหวัด โดยผืนป่าใหญ่ๆ ของจังหวัดสงขลา ได้แก่

๑. ป่าเขาน้ำค้าง – เขาแดง – ควนสิเหรง ในเขตท้องที่อำเภอสะเดา อำเภอนาทวี ซึ่งได้รับการจัดตั้งเป็นอุทยานแห่งชาติเขาน้ำค้าง เป็นแหล่งต้นน้ำที่สำคัญหลายสาย เช่น คลองสะเดา คลองปริก คลองลำพุด คลองลำชิง เป็นต้น

สภาพป่าโดยทั่วไปของป่าสงวนแห่งชาติป่าเขาวังพา
หมู่ที่ 9 ตำบลทุ่งตำเสา อำเภอหาดใหญ่ จังหวัดสงขลา

๒. ป่าเขาวังพา – เทือกเขาแก้ว และควนเขาวัง ในเขตท้องที่หาดใหญ่ สะเดา – บางกล่ำ คลองหอยโข่ง ซึ่งบางส่วนจะเป็นเขตรักษาพันธุ์สัตว์ป่าเขาบรรทัด และเขตรักษาพันธุ์สัตว์ป่าโตนงาช้าง เป็นแหล่งต้นน้ำที่สำคัญ เช่น คลองจำไหร คลองหลา คลองวาด คลองท่าช้าง เป็นต้น

๓. ป่าเขาเหลี่ยม – เขาจันดี และเขาบ่อท่อ ในเขตท้องที่อำเภอนาหม่อมต่อเขตอำเภอจะนะ ซึ่งได้รับการจัดตั้งเป็นเขตห้ามล่าสัตว์ป่าเขาเหรง เป็นแหล่งต้นน้ำกำเนิดคลองหวะ คลองประจ่า

ป่าต้นน้ำทั้งสามผืนดังกล่าวข้างต้น ได้กำเนิดคลองหลายสายไหลรวมกันเป็น “คลองอู่ตะเภา” ไหลผ่านตัวเมืองหาดใหญ่แล้วไหลลงสู่ทะเลสงขลา รวมเรียกว่า “ลุ่มน้ำคลองอู่ตะเภา” และสันปันน้ำอีกด้านหนึ่งไหลรวมผ่านลงสู่เขตอำเภอนาทวี กำเนิดคลองหลายสายไหลรวมกันเป็นคลองนาทวี เรียกว่า “ลุ่มน้ำคลองนาทวี”

๔. ป่ายอดแก้ว – ควนหินผุด ในเขตท้องที่อำเภอรัตภูมิ เป็นแหล่งกำเนิดคลองสำคัญ เช่น คลองเขาร้อน

๕. ป่าแม่พรุ – เทือกเขาไฟไหม้ – คลองกั่ว และป่าควนทับช้าง ในท้องที่อำเภอรัตภูมิ เป็นแหล่งกำเนิดคลองสำคัญ เช่น คลองรัตภูมิ คลองทราย คลองกลอย คลองพรุพ้อ เป็นต้น

๖. ป่าเขาแดน – ควนเจดีย์ และป่าเทือกเขาโต๊ะเทพ – ควนหินลับ ในท้องที่อำเภอสะบ้าย้อย ซึ่งเป็นพื้นที่บางส่วนของพื้นที่อุทยานแห่งชาติน้ำตกทรายขาว เป็นแหล่งกำเนิดคลองสำคัญ เช่น คลองเทพา คลองลำเปา ไหลรวมกันลงสู่คลองเทพา เรียกว่า ลุ่มน้ำคอลเทพา

๗. ป่าควนนายเส้น – ควนเหม็ดชุน ในท้องที่อำเภอจะนะ เป็นแหล่งกำเนิดคลองสำคัญ เช่น คลองลำพด คลองคลำ คลองพ้อแดง คลองดินแดง ไหลรวมกันเป็น คลองสะกอม

๑.๙ ป่าสงวนแห่งชาติ

ตารางที่ ๗ แสดงข้อมูลป่าสงวนแห่งชาติ ปี ๒๕๖๓

ลำดับที่	ชื่อป่าสงวนแห่งชาติ	ตั้งอยู่ในท้องที่อำเภอ	กฎกระทรวง เนื้อที่ (ไร่)	ปฏิรูปที่ดิน เนื้อที่ (ไร่)	คงเหลือ เนื้อที่ (ไร่)
๑	ป่าเขาแดน ป่าควนเจดีย์ ป่าเขาพระยาไม้ และป่าควนกำแพง	สะบ้าย้อย	๑๕๓,๖๒๕	๑๗,๑๘๑	๑๓๖,๔๔๔
๒	ป่าควนราสอ ป่าควนน้ำร้อน ป่าควนสอหรอ ป่าควนบางพลา และป่าเขาโต๊ะเทพ	สะบ้าย้อย	๓๖,๓๒๕	๔,๑๙๐	๓๒,๑๓๕
๓	ป่าเทือกเขาโต๊ะเทพ และป่าควนหินลับ	สะบ้าย้อย	๑๐๕,๕๐๐	-	๑๐๕,๕๐๐
๔	ป่าเทือกเขาสันกาลาคีรี	สะบ้าย้อย	๕๒,๕๗๕	-	๕๒,๕๗๕
๕	ป่าควนพน	สะบ้าย้อย, เทพา	๓๕,๕๖๘.๗๕	๑๑,๒๒๘	๒๔,๓๔๐.๗๕
๖	ป่าเกาะแหลหนัง	เทพา	๑,๑๘๗	-	๑,๑๘๗
๗	ป่าเขาขวาง ป่าเขาว้องพริก และป่าควนเทศ	เทพา	๘,๓๑๘.๗๕	-	๘,๓๑๘.๗๕
๘	ป่าเขารังเกียจ ป่าเขาสัก ป่าเขาสูง และป่าควนแก้ว	เทพา	๓๙,๒๒๖	๓๔๔	๓๘,๘๘๒
๙	ป่าควนดินแดง ป่าควนพัง ป่าควนหัวแหวน และป่าควนจอมแห	เทพา	๑๑,๙๑๒.๕๐	-	๑๑,๙๑๒.๕๐
๑๐	ป่าควนหินพัง ป่าควนชีล้อม ป่าควนอ่าว ปลักก๊ก และป่าควนแหละหวัง	เทพา	๒,๒๕๐	-	๒,๒๕๐
๑๑	ป่าควนสระ	เทพา,จะนะ	๒,๓๔๓.๗๕	-	๒,๓๔๓.๗๕
๑๒	ป่าเขากรวด	เทพา,จะนะ	๓,๗๕๐	๒๒๐	๓,๕๓๐
๑๓	ป่าควนลัง	จะนะ	๕๖๘.๗๕	-	๕๖๘.๗๕
๑๔	ป่าควนจำศีล	จะนะ	๑,๔๓๗.๕๐	๖๒๙	๘๐๘.๕๐

ตารางที่ ๗ แสดงข้อมูลป่าสงวนแห่งชาติ ปี ๒๕๖๓ (ต่อ)

ลำดับที่	ชื่อป่าสงวนแห่งชาติ	ตั้งอยู่ในท้องที่อำเภอ	กฎกระทรวง เนื้อที่ (ไร่)	ปฏิรูปที่ดิน เนื้อที่ (ไร่)	คงเหลือ เนื้อที่ (ไร่)
๑๕	ป่าควนเขาจันทร์	จะนะ	๘๗๕	๒๖๒	๖๑๓
๑๖	ป่าควนหินเภา	เทพา,จะนะ, นาทวี	๒๒,๓๒๕	๖,๙๓๐	๑๕,๓๙๕
๑๗	ป่ากราด	นาทวี	๒,๕๗๕	-	๒,๕๗๕
๑๘	ป่าเขาแดน ป่าเขาน้ำค้าง ป่าควนทางสยา ป่าควนเขาไหม้ และป่าควนสิเหรง	นาทวี	๙๖,๐๐๐	-	๙๖,๐๐๐
๑๙	ป่าเขาแดน ป่าเขาเสม็ด ป่าควนเสม็ดชุน และป่าควนเหรง	นาทวี	๒๑,๒๕๐	๗,๒๗๐	๑๓,๙๘๐
๒๐	ป่าเขาโพธิ์ ป่าควนแดน และป่าเขารังเกียจ	นาทวี,สะเดา	๓๐,๖๒๕	๑๓,๕๖๑	๑๗,๐๖๔
๒๑	ป่าควนนายเส้น ป่าควนเหม็ดชุน ป่าควนเขาแม่นา ป่าควนลูกหมีและป่าควนปาหยัง	นาทวี,สะเดา, หาดใหญ่, จะนะ	๓๒,๕๒๕	๕,๐๔๓	๒๗,๔๘๒
๒๒	ป่าเขาเหลี่ยม ป่าเขาจันดี และ ป่าเขาบ่อท่อ	จะนะ, นาหม่อม, หาดใหญ่	๖๐,๐๐๐	๑,๗๐๘	๕๘,๒๙๒
๒๓	ป่าเขาแดน ป่าเขาน้ำค้างและ ป่าควนสิเหรง	สะเดา	๖๑,๘๑๒	๒,๐๘๐	๕๙,๗๓๒
๒๔	ป่าควนโต๊ะดุด ป่าควนทวด และป่าควนสามง่อน	สะเดา	๒๐,๕๕๒	๒๑,๔๐๙	-
๒๕	ป่าคลองล่าปัง	สะเดา	๒๒,๑๙๓	๑๘,๓๕๙	๓,๘๓๔
๒๖	ป่าเทือกเขาแก้ว	สะเดา	๕๐,๖๒๕	๙,๑๗๒	๔๑,๔๕๓
๒๗	ป่าเขาวังชิง	สะเดา คลองหอยโข่ง	๕,๐๓๗	-	๕,๐๓๗
๒๘	ป่าควนขี้แรด	หาดใหญ่	๗๓๗	-	๗๓๗
๒๙	ป่าเขาวังพา	หาดใหญ่ คลองหอยโข่ง	๑๓๗,๕๐๐	๘,๘๗๖	๑๒๘,๖๒๔
๓๐	ป่าควนเขาวัง ป่าคลองต่อและ ป่าเทือกเขาแก้ว	หาดใหญ่, รัตภูมิ	๓๐,๘๗๗	๓,๑๐๕	๒๗,๗๗๒

ตารางที่ ๗ แสดงข้อมูลป่าสงวนแห่งชาติ ปี ๒๕๖๓ (ต่อ)

ลำดับที่	ชื่อป่าสงวนแห่งชาติ	ตั้งอยู่ในท้องที่อำเภอ	กฎกระทรวง เนื้อที่ (ไร่)	ปฏิรูปที่ดิน เนื้อที่ (ไร่)	คงเหลือ เนื้อที่ (ไร่)
๓๑	ป่าควนเหรง ป่าควนหนองหยี และป่าควนหัวแหวน	รัตภูมิ	๖,๒๖๒	๔,๑๕๐	๒,๑๑๒
๓๒	ป่าควนหินผุดและป่ายอดเขาแก้ว	รัตภูมิ	๕๒,๕๑๒	๕,๓๐๐	๔๗,๒๑๒
๓๓	ป่าเทือกเขาแก้ว ป่าคลองเขาล่อนและป่าคลองปอม	รัตภูมิ	๑๑,๕๖๒	๙,๙๐๐	๑,๖๖๒
๓๔	ป่านาทุ่งเปราะและป่าควนดินสอ	รัตภูมิ	๘,๙๒๕	๘,๙๒๕	-
๓๕	ป่าแม่พรุ ป่าเทือกเขาไฟไหม้และป่าคลองกั่ว	รัตภูมิ	๔๖,๘๐๐	๑๘,๑๓๙	๒๘,๖๖๑
๓๖	ป่าควนทับช้าง	รัตภูมิ	๕๖,๘๗๕	๓๓,๙๐๐	๒๒,๙๗๕
๓๗	ป่าทุ่งเคี่ยม	รัตภูมิ	๕,๙๓๗	๖,๒๐๐	-
๓๘	ป่าควนอ้ายโต้ และป่าควนนุ้ย	ควนเนียง	๓,๑๗๕	๓,๒๓๘	-
๓๙	ป่าควนเลียบ	รัตภูมิ, ควนเนียง	๔,๕๑๒.๕๐	๓,๓๕๔	๑,๑๕๘.๕๐
๔๐	ป่าทุ่งบางนกออก	ควนเนียง	๖,๒๕๐	-	๖,๒๕๐
๔๑	ป่าทุ่งแพร	ควนเนียง	๔,๗๖๒	-	๔,๗๖๒
	รวม		**๑,๒๕๗,๖๖๙**	**๒๒๔,๖๗๓**	**๑,๐๓๔,๑๗๙**

ที่มา : สำนักบริหารพื้นที่อนุรักษ์ที่ ๖

๑.๑๐ พื้นที่ ส.ป.ก. ในจังหวัดสงขลา

พื้นที่ดำเนินการปฏิรูปที่ดินของรัฐตั้งแต่ พ.ศ. ๒๕๓๒ - ปัจจุบัน

พื้นที่ดำเนินการทั้งสิ้น ๑๓ อำเภอ ซึ่งมีพระราชกฤษฎีกาประกาศเขตปฏิรูปที่ดินแล้ว ดังนี้

ตารางที่ ๘ แสดงข้อมูลพื้นที่ดำเนินการปฏิรูปที่ดินของรัฐตั้งแต่ พ.ศ. ๒๕๓๒ - พ.ศ. ๒๕๖๓

๑. อำเภอนาทวี	๖. อำเภอหาดใหญ่	๑๑.อำเภอเทพา
๒. อำเภอกระแสสินธุ์	๗. อำเภอควนเนียง	๑๒.อำเภอบางกล่ำ
๓. อำเภอสะเดา	๘. อำเภอจะนะ	๑๓.อำเภอนาหม่อม
๔. อำเภอสะบ้าย้อย	๙.อำเภอคลองหอยโข่ง	
๕. อำเภอรัตภูมิ	๑๐.อำเภอระโนด	

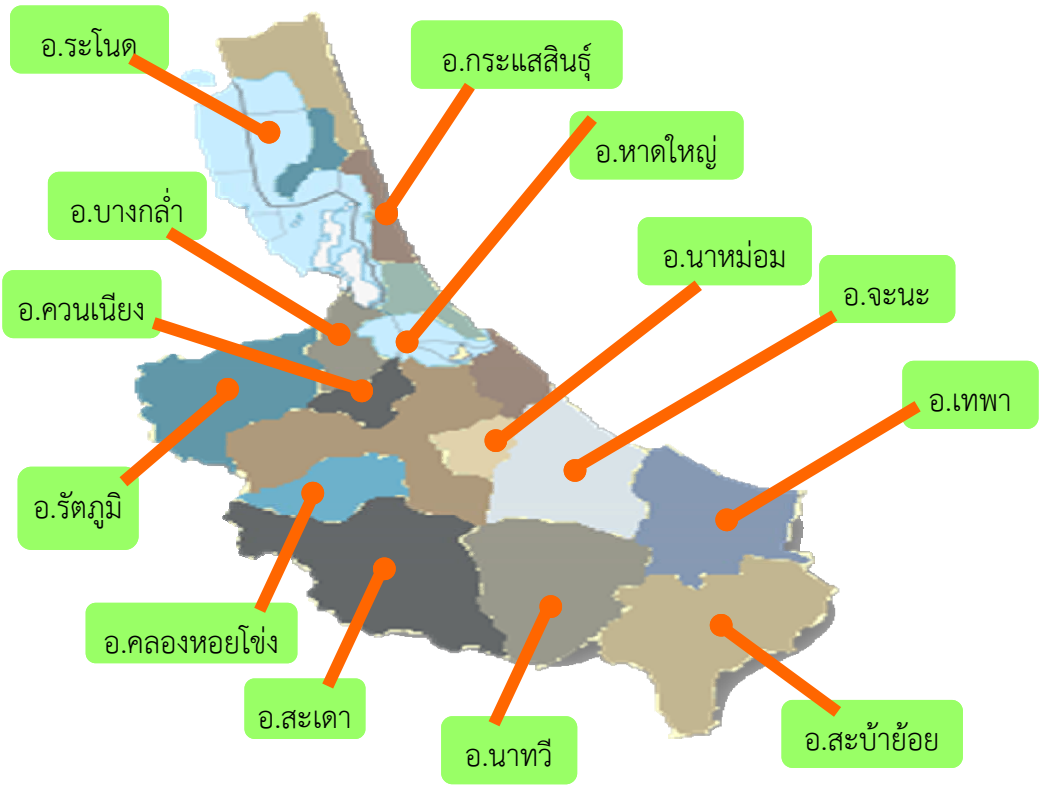

ที่มา : สำนักงานการปฏิรูปที่ดินจังหวัดสงขลา

ตารางที่ ๙ แสดงข้อมูลสรุปผลการจัดการที่ดินของรัฐและมอบเอกสารสิทธิ ส.ป.ก. ของรัฐและมอบเอกสารสิทธิ ส.ป.ก. ของสำนักงานปฏิรูปที่ดินจังหวัดสงขลา ปี ๒๕๖๓

ที่	อำเภอ	ตำบล	ผลการจัดที่ดินสะสม		
			ราย	แปลง	ไร่
๑	กระแสสินธุ์	๑	๖๑๕	๖๗๘	๔,๓๗๙
๒	คลองหอยโข่ง	๒	๓๙๗	๔๗๓	๖,๗๒๔
๓	ควนเนียง	๒	๔๕๖	๕๓๑	๓,๙๔๕
๔	จะนะ	๖	๑,๒๕๙	๑,๗๑๒	๑๒,๐๘๖
๕	เทพา	๓	๑,๖๑๘	๒,๒๒๓	๑๘,๒๘๖
๖	นาทวี	๗	๔,๔๖๐	๕,๙๑๑	๖๖,๙๒๖
๗	บางกล่ำ	๑	๘๑	๑๑๘	๗๘๑
๘	ระโนด	๑	๔๔๑	๕๘๙	๓,๒๗๔
๙	รัตภูมิ	๕	๘,๙๙๘	๑๑,๖๔๗	๙๐,๖๖๓
๑๐	สะเดา	๖	๓,๖๙๒	๔,๖๙๖	๕๖,๒๕๙
๑๑	สะบ้าย้อย	๔	๒,๓๕๑	๓,๑๑๙	๒๘,๙๙๙
๑๒	หาดใหญ่	๓	๙๑๖	๑,๑๔๔	๙,๓๘๑
	รวม	**๔๑**	**๒๕,๒๘๔**	**๓๒,๘๔๑**	**๓๐๑,๗๐๓**

ที่มา : สำนักงานการปฏิรูปที่ดินจังหวัดสงขลา

ส่วนที่ ๒
ข้อมูลด้านการปกครอง

๒.๑ การแบ่งเขตการกครอง

จังหวัดสงขลา แบ่งการปกครองและการบริหารราชการแผ่นดิน ๓ รูปแบบ คือ

๑. การบริหารราชการส่วนกลาง ประกอบด้วยส่วนราชการสังกัดส่วนกลาง ซึ่งมาตั้งหน่วยงานในพื้นที่จังหวัด จำนวน ๒๒๑ ส่วนราชการ และหน่วยงานอิสระ จำนวน ๕ ส่วนราชการ

๒. การบริหารราชการส่วนภูมิภาค จัดรูปแบบการปกครองและการบริหารราชการ ออกเป็น ๒ ระดับ คือ

- ระดับจังหวัด ประกอบด้วยส่วนราชการประจำจังหวัด จำนวน ๓๖ ส่วนราชการ
- ระดับอำเภอ ประกอบด้วย ๑๖ อำเภอ ๑๒๗ ตำบล ๑,๐๒๓ หมู่บ้าน

ตารางที่ ๑๐ แสดงข้อมูลการแบ่งเขตการปกครองรายอำเภอ ปี ๒๕๖๓

ลำดับ	อำเภอ	ตำบล	ชื่อตำบล	จำนวนหมู่บ้าน/ชุมชน	รวมหมู่บ้าน
๑	เมืองสงขลา	๖	๑) บ่อยาง ๒) เขารูปช้าง ๓) เกาะแต้ว ๔) พะวง ๕) ทุ่งหวัง ๖) เกาะยอ	๓๓ ชุมชน ๑๐ ๙ ๘ ๑๐ ๙	๔๖
๒	สทิงพระ	๑๑	๑) จะทิ้งพระ ๒) กระดังงา ๓) สนามชัย ๔) ดีหลวง ๕) ชุมพล ๖) คลองรี ๗) คูขุด ๘) ท่าหิน ๙) วัดจันทร์ ๑๐) บ่อแดง ๑๑) บ่อดาน	๗ ๗ ๕ ๘ ๗ ๙ ๙ ๙ ๖ ๖ ๖	๗๙

ตารางที่ ๑๐ แสดงข้อมูลการแบ่งเขตการปกครองรายอำเภอ ปี ๒๕๖๓ (ต่อ)

ลำดับ	อำเภอ	ตำบล	ชื่อตำบล	จำนวนหมู่บ้าน	รวมหมู่บ้าน
๓	จะนะ	๑๔	๑) บ้านนา	๑๐	๑๓๙
			๒) ป่าชิง	๙	
			๓) สะพานไม้	๘	
			๔) สะกอม	๙	
			๕) นาหว้า	๑๒	
			๖) นาทับ	๑๔	
			๗) น้ำขาว	๑๑	
			๘) ขุนตัดหวาย	๙	
			๙) ท่าหมอไทร	๑๑	
			๑๐) จะโหนง	๑๑	
			๑๑) คู	๙	
			๑๒) แค	๗	
			๑๓) คลองเปียะ	๑๐	
			๑๔) ตลิ่งชัน	๘	
๔	นาทวี	๑๐	๑) นาทวี	๑๗	๙๒
			๒) ฉาง	๙	
			๓) นาหมอศรี	๘	
			๔) คลองทราย	๘	
			๕) ปลักหนู	๗	
			๖) ท่าประดู่	๙	
			๗) สะท้อน	๑๐	
			๘) ทับช้าง	๑๐	
			๙) ประกอบ	๗	
			๑๐) คลองกวาง	๗	
๕	เทพา	๗	๑) เทพา	๘	๖๗
			๒) ปากบาง	๘	
			๓) เกาะสะบ้า	๘	
			๔) ลำไพล	๑๓	
			๕) ท่าม่วง	๑๔	
			๖) วังใหญ่	๘	
			๗) สะกอม	๘	

ตารางที่ ๑๐ แสดงข้อมูลการแบ่งเขตการปกครองรายอำเภอ ปี ๒๕๖๓ (ต่อ)

ลำดับ	อำเภอ	ตำบล	ชื่อตำบล	จำนวนหมู่บ้าน	รวมหมู่บ้าน
๖	สะบ้าย้อย	๙	๑) สะบ้าย้อย ๒) ทุ่งพอ ๓) เปียน ๔) บ้านโหนด ๕) จะแหน ๖) คูหา ๗) เขาแดง ๘) บาโหย ๙) ธารคีรี	๙ ๘ ๗ ๗ ๕ ๘ ๗ ๕ ๖	๖๒
๗	ระโนด	๑๒	๑) ระโนด ๒) คลองแดน ๓) ตาเครียะ ๔) ท่าบอน ๕) บ้านใหม่ ๖) บ่อตรุ ๗) ปากแตระ ๘) พังยาง ๙) ระวะ ๑๐) วัดสน ๑๑) บ้านขาว ๑๒) แดนสงวน	๗ ๕ ๕ ๑๐ ๙ ๕ ๖ ๔ ๗ ๔ ๖ ๔	๗๒
๘	กระแสสินธุ์	๔	๑) เกาะใหญ่ ๒) โรง ๓) เชิงแส ๔)กระแสสินธุ์	๙ ๕ ๔ ๔	๒๒
๙	รัตภูมิ	๕	๑) กำแพงเพชร ๒) ท่าชะมวง ๓) คูหาใต้ ๔) ควนรู ๕) เขาพระ	๑๓ ๑๕ ๑๔ ๙ ๑๒	๕๙

ตารางที่ ๑๐ แสดงข้อมูลการแบ่งเขตการปกครองรายอำเภอ ปี ๒๕๖๓ (ต่อ)

ลำดับ	อำเภอ	ตำบล	ชื่อตำบล	จำนวนหมู่บ้าน/ชุมชน	รวมหมู่บ้าน
๑๐	สะเดา	๙	๑) สะเดา ๒) ปริก ๓) พังลา ๔) สำนักแต้ว ๕) ทุ่งหมอ ๖) ท่าโพธิ์ ๗) ปาดังเบซาร์ ๘) สำนักขาม ๙) เขามีเกียรติ	๒๖ ชุมชน ๑๑ ๗ ๑๐ ๗ ๘ ๑๒ ๗ ๕	๖๗
๑๑	หาดใหญ่	๑๓	๑) หาดใหญ่ ๒) ควนลัง ๓) คูเต่า ๔) คอหงส์ ๕) คลองแห ๖) คลองอู่ ๗) ฉลุง ๘) ทุ่งใหญ่ ๙) ทุ่งตำเสา ๑๐) ท่าข้าม ๑๑) น้ำน้อย ๑๒) บ้านพรุ ๑๓) พะตง	๑๖๙ ชุมชน ๖ ๑๐ ๘ ๑๑ ๔ ๖ ๖ ๑๐ ๘ ๑๐ ๑๑ ๘	๙๘
๑๒	นาหม่อม	๔	๑) นาหม่อม ๒) พิจิตร ๓) ทุ่งขมิ้น ๔) คลองหรัง	๑๐ ๖ ๗ ๖	๒๙
๑๓	ควนเนียง	๔	๑) รัตภูมิ ๒) ควนโส ๓) ห้วยลึก ๔) บางเหรียง	๑๓ ๑๑ ๙ ๑๓	๔๖

ตารางที่ ๑๐ แสดงข้อมูลการแบ่งเขตการปกครองรายอำเภอ ปี ๒๕๖๓ (ต่อ)

ลำดับ	อำเภอ	ตำบล	ชื่อตำบล	จำนวนหมู่บ้าน	รวมหมู่บ้าน
๑๔	บางกล่ำ	๔	๑) บางกล่ำ ๒) ท่าช้าง ๓) แม่ทอม ๔) บ้านหาร	๗ ๑๘ ๖ ๕	๓๖
๑๕	สิงหนคร	๑๑	๑) ชิงโค ๒) สทิงหม้อ ๓) ทำนบ ๔) รำแดง ๕) วัดขนุน ๖) ชะแล้ ๗) ปากรอ ๘) ป่าขาด ๙) หัวเขา ๑๐) บางเขียด ๑๑) ม่วงงาม	๑๐ ๖ ๗ ๗ ๘ ๕ ๖ ๕ ๘ ๕ ๑๐	๗๗
๑๖	คลองหอยโข่ง	๔	๑) คลองหอยโข่ง ๒) ทุ่งลาน ๓) โคกม่วง ๔) คลองหลา	๗ ๙ ๙ ๗	๓๒
รวม		**๑๒๗**			**๑,๐๒๓**

ที่มา : ที่ทำการปกครองจังหวัดสงขลา

๓. การบริหารราชการส่วนท้องถิ่น จำนวน ๑๔๑ แห่ง ประกอบด้วย

ตารางที่ ๑๑ แสดงข้อมูลการบริหารราชการส่วนท้องถิ่น ปี ๒๕๖๓

องค์การบริหารส่วนจังหวัด ๑ แห่ง		
เทศบาล จำนวน ๔๘ แห่ง	**เทศบาลตำบล จำนวน ๓๕ แห่ง**	
เทศบาลนคร จำนวน ๒ แห่ง	(๑) เทศบาลตำบลพะตง	(๑๘) เทศบาลตำบลลำไพล
(๑) เทศบาลนครสงขลา	(๒) เทศบาลตำบลกำแพงเพชร	(๑๙) เทศบาลตำบลโคกม่วง
(๒) เทศบาลนครหาดใหญ่	(๓) เทศบาลตำบลจะนะ	(๒๐) เทศบาลตำบลบ้านหาร
เทศบาลเมือง จำนวน ๑๑ แห่ง	(๔) เทศบาลตำบลควนเนียง	(๒๑) เทศบาลตำบลคูเต่า
(๑) เทศบาลเมืองคอหงส์	(๕) เทศบาลตำบลระโนด	(๒๒) เทศบาลตำบลสะบ้าย้อย
(๒) เทศบาลเมืองบ้านพรุ	(๖) เทศบาลตำบลพะวง	(๒๓) เทศบาลตำบลเกาะแต้ว
(๓) เทศบาลเมืองควนลัง	(๗) เทศบาลตำบลคลองแงะ	(๒๔) เทศบาลตำบลกระแสสินธุ์
๔) เทศบาลเมืองปาดังเบซาร์	(๘) เทศบาลตำบลน้ำน้อย	(๒๕) เทศบาลตำบลทุ่งลาน
(๕) เทศบาลเมืองคลองแห	(๙) เทศบาลตำบลเทพา	(๒๖) เทศบาลตำบลชะแล้
(๖) เทศบาลเมืองสะเดา	(๑๐) เทศบาลตำบลนาทวี	(๒๗) เทศบาลตำบลเชิงแส
(๗) เทศบาลเมืองสิงหนคร	(๑๑) เทศบาลตำบลบ่อตรุ	(๒๘) เทศบาลตำบลบ้านนา
(๘) เทศบาลเมืองเขารูปช้าง	(๑๒) เทศบาลตำบลปริก	(๒๙) เทศบาลตำบลบางเหรียง
(๙) เทศบาลเมืองกำแพงเพชร	(๑๓) เทศบาลตำบลสำนักขาม	(๓๐) เทศบาลตำบลนาทวี
(๑๐) เทศบาลเมืองทุ่งตำเสา	(๑๔) เทศบาลตำบลท่าช้าง	(๓๑) เทศบาลตำบลปากแตระ
(๑๑) เทศบาลเมืองม่วงงาม	(๑๕) เทศบาลตำบลบ้านไร่	(๓๒)เทศบาลตำบลคูหาใต้
	(๑๖) เทศบาลตำบลนาสีทอง	(๓๓)เทศบาลตำบลปาดัง
	(๑๗) เทศบาลตำบลสทิงพระ	(๓๔) เทศบาลตำบลนาทับ
		(๓๕) เทศบาลตำบลท่าพระยา
องค์การบริหารส่วนตำบล จำนวน ๙๒ แห่ง		

ที่มา : ที่ทำการปกครองจังหวัดสงขลา

ตารางที่ ๑๒ แสดงข้อมูลการแบ่งเขตการปกครองในจังหวัดสงขลา ปี ๒๕๖๓

ลำดับ	อำเภอ	พื้นที่ (ตร.กม.)	คิดเป็นร้อยละ	ที่ว่าการอำเภอห่างจากศาลากลางจังหวัด (กม.)	จำนวน				
					ตำบล	หมู่บ้าน	เทศบาลนคร/เมือง/ตำบล	อบต.	ชุมชน
๑	เมืองสงขลา	๑๘๙.๑๗	๒.๓๕	๓	๖	๔๖	๔	๒	๓๓
๒	สทิงพระ	๑๒๐	๑.๕๔	๓๖	๑๑	๗๙	๑	๑๑	๐
๓	จะนะ	๕๐๒.๙๘	๖.๗๒	๓๗	๑๔	๑๓๙	๓	๑๒	๐
๔	นาทวี	๗๔๗	๙.๕๑	๕๒	๑๐	๙๒	๒	๙	๐
๕	เทพา	๙๗๘	๑๓	๗๓	๗	๖๗	๒	๖	๐
๖	สะบ้าย้อย	๘๖๖	๑๑.๖	๑๐๔	๙	๖๒	๒	๘	๐
๗	ระโนด	๔๕๑.๓๘	๑๐.๕	๗๓	๑๓	๗๒	๓	๑๐	๐
๘	กระแสสินธุ์	๑๑๔	๑.๒๗	๗๔	๔	๒๒	๒	๒	๐
๙	รัตภูมิ	๖๕๕	๗.๙๑	๖๐	๕	๕๙	๔	๓	๐
๑๐	สะเดา	๘๕๘.๙๖	๑๑.๕	๗๐	๘	๖๗	๖	๖	๒๖
๑๑	หาดใหญ่	๘๕๒.๘๐	๑๑.๔	๒๖	๑๓	๙๘	๑๐	๕	๑๖๙
๑๒	นาหม่อม	๑๔๙.๕๐	๑.๒๓	๓๔	๔	๒๙	๐	๔	๐
๑๓	ควนเนียง	๒๐๙	๒.๗๘	๗๒	๕	๔๖	๒	๓	๐
๑๔	บางกล่ำ	๑๖๒	๑.๙๗	๔๖	๔	๓๖	๒	๒	๐
๑๕	สิงหนคร	๒๖๒.๙๐	๓.๐๔	๒๖	๑๐	๗๗	๓	๗	๓๑
๑๖	คลองหอยโข่ง	๒๗๕.๒๐	๓.๖๘	๔๓	๔	๓๒	๒	๒	๐
รวม		**๗,๓๙๘.๘๙**	**๑๐๐**		**๑๒๗**	**๑,๐๒๓**	**๔๘**	**๙๒**	**๒๕๙**

ที่มา : กรมส่งเสริมการปกครองส่วนท้องถิ่น

๒.๒ ข้อมูลประชากรและครัวเรือน

จังหวัดสงขลา มีประชากรจำนวนรวมทั้งสิ้น ๑,๔๐๗,๖๔๔ คน เป็นเพศชาย ๖๗๒,๘๗๑ คน เพศหญิง ๗๓๔,๗๗๓คน จำนวนครัวเรือน ๕๕๔,๓๒๑ ครัวเรือน และจำนวนครัวเรือนเกษตรกร ๑๓๖,๗๙๐ คน จำแนกได้ดังนี้

ตารางที่ ๑๓ แสดงข้อมูลประชากรและครัวเรือน ปี ๒๕๖๓

อำเภอ	จำนวนตำบล	จำนวนประชากรชาย (คน)	จำนวนประชากรหญิง (คน)	รวมจำนวนประชากร (คน)	จำนวนครัวเรือน (ครัวเรือน)	จำนวนครัวเรือนเกษตรกร (คน)
เมือง	๖	๗๘,๑๓๘	๘๕,๕๔๙	๑๖๓,๖๘๗	๗๒,๕๑๙	๖,๐๘๗
สทิงพระ	๑๑	๒๓,๓๓๙	๒๔,๕๗๔	๔๗,๙๑๓	๑๕,๐๒๖	๗,๒๔๖
จะนะ	๑๔	๕๓,๕๙๘	๕๔,๔๒๗	๑๐๘,๐๒๕	๓๐,๘๖๗	๑๔,๓๑๒
นาทวี	๑๐	๔๒,๙๗๖	๔๒,๓๗๕	๘๕,๓๕๑	๒๗,๖๙๒	๑๐,๔๖๗
เทพา	๗	๓๒,๒๒๘	๓๐,๔๘๗	๖๒,๗๑๕	๑๗,๕๙๕	๑๐,๖๐๑
สะบ้าย้อย	๙	๔๐,๔๐๔	๓๙,๔๓๗	๗๙,๘๔๑	๑๙,๘๖๙	๑๒,๖๒๙
ระโนด	๑๓	๓๑,๕๘๑	๓๕,๑๖๙	๖๖,๗๕๐	๒๔,๗๖๖	๘,๐๘๑
กระแสสินธุ์	๔	๗,๓๔๕	๗,๖๑๑	๑๔,๙๕๖	๕,๑๗๐	๓,๑๔๕
รัตภูมิ	๕	๓๗,๓๔๘	๓๘,๐๘๕	๗๕,๔๓๓	๒๕,๕๐๖	๑๑,๘๕๔
สะเดา	๘	๖๑,๑๗๖	๖๓,๑๙๓	๑๒๔,๓๖๙	๕๐,๘๗๔	๑๓,๒๖๐
หาดใหญ่	๑๓	๑๖๕,๖๒๔	๒๑๒,๔๑๔	๓๗๘,๐๓๘	๑๙๒,๖๖๔	๑๕,๔๙๒
นาหม่อม	๔	๑๑,๐๖๕	๑๑,๘๔๗	๒๒,๙๑๒	๙,๐๐๙	๓,๘๙๒
ควนเนียง	๕	๑๖,๖๙๗	๑๗,๕๔๗	๓๔,๒๔๔	๑๑,๕๔๘	๕,๖๔๔
บางกล่ำ	๔	๑๕,๙๐๖	๑๖,๑๗๘	๓๒,๐๘๔	๑๓,๑๒๗	๓,๙๒๔
สิงหนคร	๑๐	๔๑,๑๙๙	๔๒,๗๘๓	๘๓,๙๘๒	๒๗,๗๗๒	๕,๔๖๙
คลองหอยโข่ง	๔	๑๔,๒๔๗	๑๓,๐๙๗	๒๗,๓๔๔	๑๐,๓๑๗	๔,๖๘๗
รวม	**๑๒๗**	**๖๗๒,๘๗๑**	**๗๓๔,๗๗๓**	**๑,๔๐๗,๖๔๔**	**๕๕๔,๓๒๑**	**๑๓๖,๗๙๐**

ที่มา : - ที่ทำการปกครองจังหวัดสงขลา (ข้อมูล ณ ๒ กุมภาพันธ์ ๒๕๖๔) ,

- ครัวเรือนเกษตรกร : สำนักงานเกษตรจังหวัดสงขลา

จำนวนแรงงานภาคการเกษตร ปี ๒๕๖๐ - ๒๕๖๒ จำนน ๗๗๗,๘๓๘ คน เป็นเพศชาย จำนวน ๔๐๒,๒๒๑ คน และเพศหญิง จำนวน ๓๗๕,๓๑๘ คน จำแนกได้ ดังนี้

ตารางที่ ๑๔ แสดงจำนวนแรงงานภาคการเกษตร ปี ๒๕๖๐ - ๒๕๖๒

ปี พ.ศ.	จำนวนแรงงานภาคการเกษตร (คน)		
	ชาย	หญิง	รวม
๒๕๖๐	๙๘,๖๒๑	๑๕๓,๑๓๒	๒๕๑,๗๕๓
๒๕๖๑	๑๔๗,๓๖๘	๑๐๘,๘๕๑	๒๕๖,๒๑๙
๒๕๖๒	๑๕๖,๒๓๒	๑๑๓,๓๓๕	๒๖๙,๕๖๗
รวม	**๔๐๒,๒๒๑**	**๓๗๕,๓๑๘**	**๗๗๗,๘๓๘**

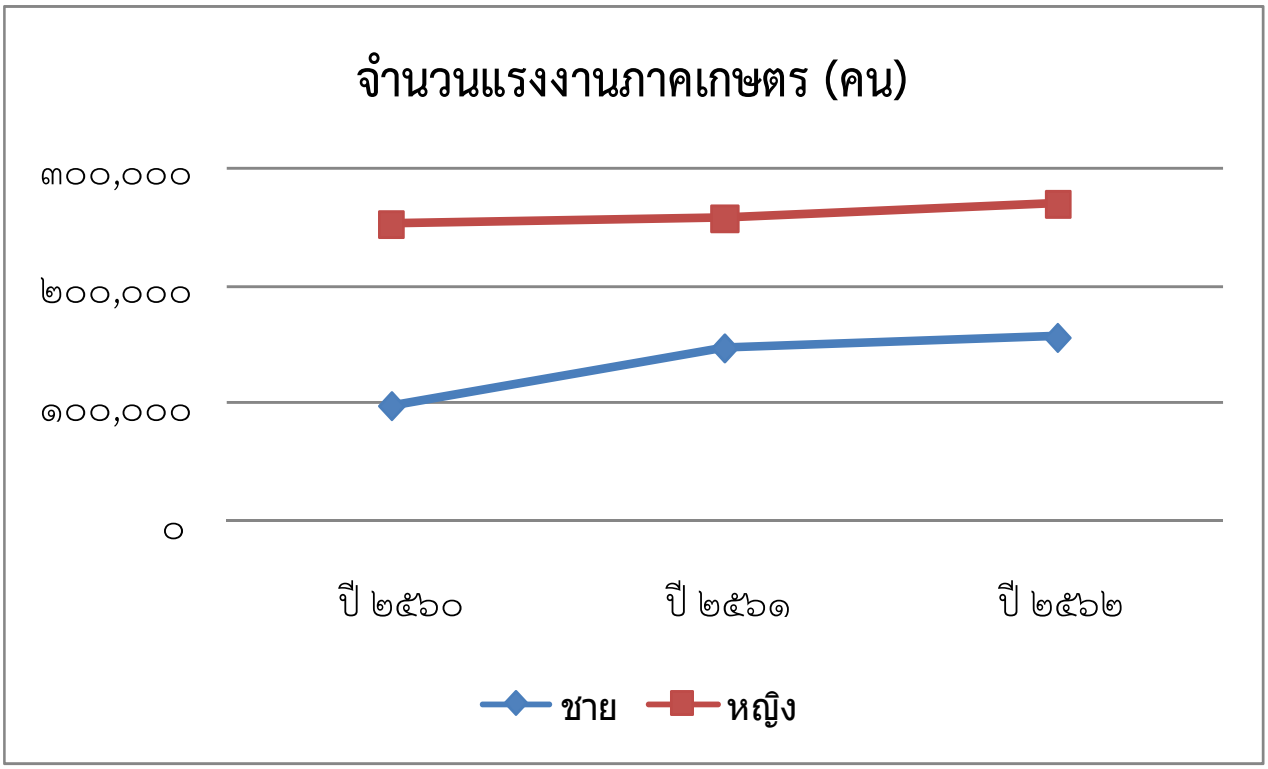

ที่มา : สำนักงานสถิติจังหวัดสงขลา

ตารางที่ ๑๕ แสดงข้อมูลจำนวนประชากรแยกเป็นรายเทศบาลที่มีหน่วยงานทะเบียน ปี ๒๕๖๓

ลำดับ	เทศบาล	จำนวนประชากร ชาย	จำนวนประชากร หญิง	รวมจำนวน ประชากร	จำนวน ครัวเรือน (ครัวเรือน)
๑	ท้องถิ่นเทศบาลเมืองทุ่งตำเสา	๘,๒๗๒	๘,๖๙๖	๑๖,๙๖๘	๖,๐๔๔
๒	ท้องถิ่นเทศบาลตำบลโคกม่วง	๔,๓๗๘	๓,๕๐๒	๗,๘๘๐	๒,๗๓๖
๓	ท้องถิ่นเทศบาลตำบลทุ่งลาน	๓,๕๗๓	๓,๗๘๔	๗,๓๕๗	๒,๕๐๔
๔	ท้องถิ่นเทศบาลตำบลเกาะแต้ว	๕,๕๕๗	๕,๙๓๖	๑๑,๔๙๓	๓,๗๗๙
๕	ท้องถิ่นเทศบาลตำบลคูเต่า	๕,๖๖๗	๕,๗๗๙	๑๑,๔๔๖	๓,๑๖๗
๖	ท้องถิ่นเทศบาลตำบลท่าช้าง	๑๐,๙๘๔	๑๑,๑๓๕	๒๒,๑๑๙	๙,๗๒๗
๗	ท้องถิ่นเทศบาลตำบลน้ำน้อย	๖,๙๗๘	๗,๘๑๕	๑๔,๗๙๓	๖,๐๔๙
๘	ท้องถิ่นเทศบาลตำบลลำไพล	๗,๘๖๐	๘,๐๑๖	๑๕,๘๗๖	๔,๕๗๗
๙	ท้องถิ่นเทศบาลตำบลบ้านไร่	๓,๙๔๓	๔,๑๑๗	๘,๐๖๐	๓,๓๘๖
๑๐	ท้องถิ่นเทศบาลตำบลพะวง	๑๖,๒๓๙	๑๗,๗๓๖	๓๓,๙๗๕	๑๕,๒๐๒
๑๑	ท้องถิ่นเทศบาลเมืองเขารูปช้าง	๒๐,๑๗๓	๒๒,๘๙๘	๔๓,๐๗๑	๒๐,๕๑๖
๑๒	ท้องถิ่นเทศบาลตำบลสำนักขาม	๖,๓๑๓	๗,๓๙๕	๑๓,๗๐๘	๙,๒๕๖
๑๓	ท้องถิ่นเทศบาลเมืองคลองแห	๑๙,๑๔๙	๒๑,๕๘๒	๔๐,๗๓๑	๒๐,๘๘๔
๑๔	ท้องถิ่นเทศบาลควนลัง	๒๓,๑๒๘	๒๖,๒๒๙	๔๙,๓๕๗	๒๕,๕๓๓
๑๕	ท้องถิ่นเทศบาลเมืองคอหงส์	๒๒,๑๐๒	๒๔,๐๔๒	๔๖,๑๔๔	๒๙,๒๘๖
๑๖	ท้องถิ่นเทศบาลเมืองสิงหนคร	๑๙,๖๙๕	๒๐,๑๗๙	๓๙,๘๗๔	๑๓,๐๘๖
๑๗	ท้องถิ่นเทศบาลตำบลควนเนียง	๑,๙๔๕	๒,๒๒๐	๔,๑๖๕	๑,๗๕๓
๑๘	ท้องถิ่นเทศบาลตำบลพะตง	๓,๖๓๔	๔,๐๙๗	๗,๗๓๑	๔,๗๔๒
๑๙	ท้องถิ่นเทศบาลตำบลคลองแงะ	๔,๐๖๗	๔,๑๙๗	๘,๒๖๔	๓,๔๑๗
๒๐	ท้องถิ่นเทศบาลเมืองปาดังเบซาร์	๗,๗๕๒	๘,๑๖๘	๑๕,๙๒๐	๖,๑๗๓
๒๑	ท้องถิ่นเทศบาลตำบลปริก	๓,๑๑๙	๓,๒๕๒	๖,๓๗๑	๒,๐๑๓
๒๒	ท้องถิ่นเทศบาลตำบลนาสีทอง	๑,๓๘๑	๑,๕๓๒	๒,๙๑๓	๑,๑๑๑
๒๓	ท้องถิ่นเทศบาลตำบลแกแพงเพชร	๒,๓๗๒	๒,๕๔๓	๔,๙๑๕	๒,๕๕๓
๒๔	ท้องถิ่นเทศบาลตำบลระโนด	๒,๑๗๙	๒,๓๖๙	๔,๕๔๘	๑,๙๔๖
๒๕	ท้องถิ่นเทศบาลตำบลบ่อตรุ	๕,๔๔๕	๕,๖๔๙	๑๑,๐๙๔	๓,๔๘๓
๒๖	ท้องถิ่นเทศบาลตำบลสะบ้าย้อย	๖๒๔	๖๘๑	๑,๓๐๕	๗๘๗
๒๗	ท้องถิ่นเทศบาลตำบลเทพา	๑,๑๔๗	๑,๑๙๘	๒,๓๔๕	๑,๐๕๖
๒๘	ท้องถิ่นเทศบาลตำบลนาทวี	๓,๒๐๘	๓,๒๓๙	๖,๔๔๗	๓,๖๘๔
๒๙	ท้องถิ่นเทศบาลตำบลจะนะ	๓,๓๘๔	๓,๕๐๘	๖,๘๙๒	๓,๒๙๓
๓๐	ท้องถิ่นเทศบาลตำบลสทิงพระ	๑,๓๑๓	๑,๔๖๕	๒,๗๗๘	๑,๒๙๑
๓๑	ท้องถิ่นเทศบาลเมืองบ้านพรุ	๑๒,๔๗๔	๑๓,๗๓๑	๒๖,๒๐๕	๑๒,๔๐๖
๓๒	ท้องถิ่นเทศบาลสะเดา	๑๐,๕๒๕	๑๑,๐๘๑	๒๑,๖๐๖	๘,๗๕๒
๓๓	ท้องถิ่นเทศบาลนครหาดใหญ่	๖๘,๙๘๗	๘๐,๓๕๕	๑๔๙,๓๔๒	๖๘,๓๔๒
๓๔	ท้องถิ่นเทศบาลนครสงขลา	๒๘,๘๕๔	๓๑,๐๔๕	๕๙,๘๙๙	๒๗,๕๓๗

ที่มา : ที่ทำการปกครองจังหวัดสงขลา (ข้อมูล ณ ๒ กุมภาพันธ์ ๒๕๖๔)

๒.๓ ข้อมูลสังคมและวัฒนธรรม

จังหวัดสงขลา เป็นเมืองที่มีความเจริญรุ่งเรืองทางด้านศิลปวัฒนธรรมมาตั้งแต่สมัยก่อนประวัติศาสตร์ เป็นแหล่งผสมผสานทางวัฒนธรรม เนื่องจากในอดีตมีการติดต่อขายกับหลายประเทศ มีการแลกเปลี่ยนและหลอมรวมวัฒนธรรมของชาติต่างๆ เข้าด้วยกัน ทำให้มีวัฒนธรรมทั้งหลากหลายเป็นเมืองที่มีความเจริญรุ่งเรืองทางด้านศิลปวัฒนธรรม มีมรดกทางวัฒนธรรมที่บรรพชนได้สร้างสรรค์และสร้างสมไว้ให้ลูกหลานมากมาย ทั้งโบราณวัตถุ โบราณสถาน ศิลปหัตถกรรมงานช่างท้องถิ่น สถาปัตยกรรม งานช่างท้องถิ่น ภาษาและวรรณกรรม การละเล่นพื้นเมืองขนบธรรมเนียมประเพณี ซึ่งมีทั้งประเพณีวัฒนธรรมที่คล้ายคลึงกับภูมิภาคอื่นๆ และประเพณีวัฒนธรรมที่มีลักษณะเฉพาะอันเป็นเอกลักษณ์ของชาวสงขลาทั้งเรื่อง การแต่งตัว การกิน การอยู่ ประเพณีเกี่ยวกับชีวิตของบุคคลและประเพณีเกี่ยวกับสังคมและชุมชนที่บางอย่างเป็นการปฏิบัติในสมัยอดีตแต่บางอย่างยังคงสืบทอดการปฏิบัติมาจนถึงปัจจุบัน

งานประเพณีวัฒนธรรมของจังหวัดสงขลาที่ปรากฏให้เห็นในปัจจุบันจะมีทั้งประเพณีวัฒนธรรมที่เป็นประเพณีที่ปฏิบัติกันทั่วไปและประเพณีวัฒนธรรมที่เป็นของท้องถิ่นเกิดจากความเชื่อของคนในชุมชนที่ปฏิบัติกันในท้องถิ่นนั้นๆ เช่น

ประเพณีทอดผ้าป่าสามัคคี ปิดทองหลวงปู่ทวดเหยียบน้ำทะเลจืดและห่มผ้าพระสุวรรณเมาลิกศรีรัตนามหาธาตุ วัดพะโคะ กำหนดจัดในวันพฤหัสบดีแรกของเดือนยี่ข้างแรม (เดือนมกราคม) ของทุกปี ณ วัดพะโคะ อำเภอสทิงพระ จังหวัดสงขลา เป็นประเพณีที่ต้องการจะให้ประชาชนได้จรโลงศาสนาและแสดงความกตัญญูกตเวทีต่อหลวงปูหวดเหยียบน้ำทะเลจืด ซึ่งเป็นพระพุทธรูปที่ชาวบ้านเคารพนับถือจัดให้มีกิจกรรมการทอดผ้าป่าสามัคคี การปิดทองหลวงปู่ทวดเหยียบน้ำทะเลจืดและการห่มผ้าพระสุวรณมาลิกเจดีย์ศรีรัตนมหาธาตุ

ประเพณีเปลี่ยนผ้าพระสามองค์

กำหนดจัดในช่วงเดือนเมษายนของทุกปี วัดเทพาไพโรจน์ อำเภอเทพา จังหวัดสงขลา เป็นประเพณีที่แสดงถึงความเลื่อมใส ศรัทธา ต่อพระพุทธศาสนา กิจกรรมที่จัดมีการจัดขบวนรถแห่ผ้าพระสามองค์ พิธีถวายผ้าป่า พิธีสมโภชผ้าพระสามองค์จำลอง

ประเพณีแห่ผ้าขึ้นเขากุฎ

กำหนดจัดในวันขึ้น ๑๕ ค่ำ เดือน ๖ (เดือนพฤษภาคม) ของทุกปี ณ วัดเขากุฎ ตำบลเกาะยอ อำเภอเมือง จังหวัดสงขลา เป็นการถวายเป็นพุทธบูชาแก่พระพุทธศาสนาและต่อองค์สมเด็จเกาะยอ กิจกรรมที่วัดมีวิธีแห่สมเด็จเจ้าเกาะยอ

ประเพณีตายายย่าน

กำหนดจัดขึ้นในวันพุธข้างแรม ๑ ค่ำ เดือน ๖ โดยวันแรม ๑ ค่ำต้องตรงกับวันพุธ หากปีใดวันแรม ๑ ค่ำไม่ตรงกับวันพุธให้เลื่อนออกไปเป็นวันพุธแรกที่เป็นข้างแรมของเดือนหก (เดือนพฤษภาคม) ของทุกปี ณ วัดท่าคุระ อำเภอสทิงพระ จังหวัดสงขลา จัดขึ้นเพื่อแสดงความกตัญญูกตเวทีต่อเจ้าแม่อยู่หัว ซึ่งเป็นพระพุทธรูปทองคำปางมารวิชัยที่ประดับฐานอยู่ ณ วัดท่าคุระ อำเภอสทิงพระ จังหวัดสงขลา กิจกรรมที่วัดประกอบด้วยพิธีสรงน้ำสรงน้ำเจ้าแม่อยู่หัว พิธีเจริญพระพุทธมนต์ พิธีสมโภชเจ้าแม่อยู่หัว พิธีแก้บน พิธีทำบุญทักษิณานุปทานและการแสดงมหรสพพื้นบ้าน

ประเพณีลากพระตักบาตรเทโว

เป็นประเพณีที่ถือปฏิบัติกันมายาวนานจัดขึ้นในช่วงวันแรม ๑ ค่ำ เดือน ๑๑ (ประมาณเดือนตุลาคม) เป็นประจำทุกปี ประเพณีนี้จะเริ่มด้วยการห่มผ้าพระเจดีย์บนยอดเขาตังกวนก่อนจะถึงวันงาน ในวันงานช่วงเช้าจะเป็นพิธีตักบาตรเทโวบริเวณเชิงเขาตังกวน โดยพระสงฆ์หลายร้อยรูปมารวมกันที่เขาตังกวนเดินลงบันไดมาเพื่อรับบิณฑบาตจากพุทธศาสนิกชนที่คอยอยู่ที่เชิงบันได หลังจากนั้นเริ่มตั้งแต่เวลาสายๆ จะมีเรือพระขบวนแห่จากวัดต่างๆ เคลื่อนผ่านให้พุทธศาสนิกชนได้ชม ความวิจิตรงดงามของเรือพระแต่ละลำและร่วมธรรมบุญและลากพระตามประเพณีซึ่งเชื่อกันว่าจะได้บุญ เรือพระที่จะมาร่วมงานจะมาร่วมกันที่สระบัวเพื่อร่วมประกวดการตกแต่งเรือพระประเภทต่างๆ ซึ่งมีทั้งประเภทความคิดและประเภทสวยงาม นอกจากนี้ ในงานยังมีกิจกรรมหลากหลายทั้งการแสดงศิลปวัฒนธรรมและการประกวดต่างๆ ด้วย

ประเพณีวันสารท หรือ ประเพณีชิงเปรต

ชาวสงขลาถือปฏิบัติมาแต่โบราณ เป็นประเพณีที่สำคัญอีกอย่างหนึ่งที่ยังคงทำกันจนมาถึงปัจจุบัน โดยมีความเชื่อว่าช่วงวันแรม ๑-๑๕ ค่ำ ของเดือนสิบวิญญาณของญาติพี่น้องที่ล่วงลับไปแล้ว โดยเฉพาะผู้ที่ยังไม่ไปเกิด (เปรต) จะได้รับการปลดปล่อยให้มาพบญาติพี่น้องของตนในเมืองมนุษย์ ดังนั้น ผู้ที่มีชีวิตอยู่ก็พยายามจัดหาอาหารต่างๆไปทำบุญตามวัดเพื่อเป็นการอุทิศส่วนบุญส่วนกุศลให้แก่ญาติที่ล่วงลับไปแล้วของชาวสงขลา แม้ไปทำมาหากินอยู่ในท้องถิ่นอื่น เมื่อถึงกำหนดวันสารทเดือน ๑๐ ก็มักจะกลับมาร่วมพิธีกับญาติทางบ้าน นับว่าเป็นการช่วยเสริมความผูกพันระหว่างครอบครัวและญาติพี่น้อง ทั้งยังเป็นการระลึกบุญคุณและคุณงามความดีของบุพการีของตน แม้ว่าจะล่วงลับไปแล้วก็ตาม จึงเป็นเรื่องที่ควรช่วยรักษาให้คงไว้สืบไป

การนับถือศาสนา

จังหวัดสงขลา มีวัด จำนวน ๔๓๖ แห่ง สำนักสงฆ์ จำนวน ๑๑๑ แห่ง มัสยิด จำนวน ๔๐๙ แห่ง และโบสถ์คริสต์ จำนวน ๓๙ แห่ง

ตารางที่ ๑๖ แสดงข้อมูลจำนวนวัด จำนวนที่พักสงฆ์ จำนวนมัสยิด และจำนวนโบสถ์จังหวัดสงขลา ปี ๒๕๖๓

ลำดับที่	อำเภอ	จำนวนวัด	จำนวนสำนักสงฆ์	จำนวนมัสยิด	จำนวนโบสถ์	รวม
๑	เมืองสงขลา	๓๙	๕	๑๘	๕	๖๗
๒	สทิงพระ	๓๙	๓	๕	๑	๔๘
๓	จะนะ	๒๙	๔	๗๕	๐	๑๐๘
๔	นาทวี	๒๕	๑๑	๒๗	๑	๖๔
๕	เทพา	๒๒	๑	๖๙	๑	๙๓
๖	สะบ้าย้อย	๑๔	๘	๕๙	๐	๘๑
๗	ระโนด	๔๗	๒	๒	๑	๕๒
๘	กระแสสินธ์	๑๓	๒	๐	๑	๑๖
๙	รัตภูมิ	๒๘	๘	๒๔	๒	๖๒
๑๐	สะเดา	๒๔	๒๐	๔๓	๕	๙๒
๑๑	หาดใหญ่	๕๕	๒๐	๔๔	๒๑	๑๔๐
๑๒	นาหม่อม	๑๒	๖	๐	๑	๑๙
๑๓	ควนเนียง	๒๑	๕	๗	๐	๓๓
๑๔	บางกล่ำ	๑๓	๔	๑๕	๐	๓๒
๑๕	สิงหนคร	๔๖	๗	๒๐	๐	๗๓
๑๖	คลองหอยโข่ง	๙	๕	๑	๐	๑๕
รวม		**๔๓๖**	**๑๑๑**	**๔๐๙**	**๓๙**	**๙๙๕**

ที่มา : สำนักงานวัฒนธรรมจังหวัดสงขลา (ข้อมูล ณ เดือนธันวาคม ๒๕๖๓)

ส่วนที่ ๓
ข้อมูลด้านโครงสร้างพื้นฐานและสาธารณูปโภค

๓.๑ การคมนาคมและการขนส่ง

๓.๑.๑ การขนส่งทางบก

๑) ทางรถยนต์

จังหวัดสงขลามีเส้นทางคมนาคม ทั้งทางหลวงแผ่นดิน และทางหลวงจังหวัดเชื่อมต่อระหว่างจังหวัดระหว่างอำเภอและกับประเทศเพื่อนบ้าน รวมระยะทาง ๗๕๐.๗๔๘ กม. ทางหลวงแผ่นดินที่สำคัญได้แก่

- ทางหลวงแผ่นดิน หมายเลข ๔ เป็นเส้นทางเชื่อมต่อกับจังหวัดพัทลุง ไปสิ้นสุดที่สามแยก คลองแงะ-คลองพรวน อำเภอสะเดา ชายแดนมาเลเซีย ระยะทาง ๘๐.๑๖๔ กม.
- ทางหลวงแผ่นดิน หมายเลข ๔๒ เป็นเส้นทางแยกจากทางหลวงหมายเลข ๔ ที่บ้านคลองแงะ ผ่าน อำเภอนาทวีไปยัง อ.โคกโพธิ์ จังหวัดปัตตานี และต่อไปยังจังหวัดนราธิวาส ระยะทาง ๖๙.๘๑๑ กม.
- ทางหลวงแผ่นดิน หมายเลข ๔๓ เป็นเส้นทางเริ่มต้น จากสี่แยกคูหา อำเภอรัตภูมิ ผ่านอำเภอหาดใหญ่ อำเภอนาหม่อม ไปเชื่อมต่อกับทางหลวง หมายเลข ๔๐๖ ที่บ้านควน-มีด อำเภอจะนะ ไปสิ้นสุดที่ สามแยกดอนยาง อำเภอหนองจิก จังหวัดปัตตานี ระยะทาง ๑๐๔.๒๖๘ กม.
- ทางหลวงแผ่นดิน หมายเลข ๔๐๖ เชื่อมต่อระหว่างสามแยกท่าชะมวง อำเภอรัตภูมิ กับจังหวัดสตูล ระยะทาง ๒๖.๔๘๗ กม.
- ทางหลวงแผ่นดิน หมายเลข ๔๐๗ (กาญจนวนิช) เชื่อมต่อระหว่างอำเภอเมืองสงขลากับอำเภอหาดใหญ่ระยะทาง ๑๙.๕๖๕ กม.
- ทางหลวงแผ่นดิน หมายเลข ๔๐๘ เริ่มจากบ้านปากระวะ อำเภอหัวไทร จังหวัดนครศรีธรรมราช ผ่านทางแยกเข้าอำเภอระโนด อำเภอสทิงพระ ผ่านสะพานติณสูลา-นนท์ ไปเชื่อมต่อกับทางหลวงหมายเลข ๔๐๘ ซึ่งเริ่มจากอำเภอเมืองสงขลา ไปอำเภอจะนะและอำเภอนาทวี ระยะทาง ๑๕๓.๓๔๒ กม.
- ทางหลวงแผ่นดิน หมายเลข ๔๑๔ (ลพบุรีราเมศวร์) เป็นเส้นทางเชื่อมต่อจากบ้านน้ำกระจาย อำเภอเมืองสงขลาไปบรรจบทางหลวงแผ่นดินหมายเลข ๔๓ ที่บ้านควนลัง อำเภอหาดใหญ่ ระยะทาง ๒๕.๙๔๒ กม.
- ทางหลวงแผ่นดิน หมายเลข ๔๐๕๓-๕๔ เส้นทางเริ่มต้นจาก อ.ควนเนียง ผ่านไปยังอำเภอสะเดา-ปาดังเบซาร์ จนถึงทางแยกเขาชายแดนมาเลเซีย รวมระยะทาง ๑๙.๑๗๒ กม.
- ทางหลวงแผ่นดิน หมายเลข ๔๐๘๕ ผ่านบริเวณตำบลลำไพล-สะบ้าย้อย ถึงปากน้ำเทพา รวมระยะทาง ๓๑.๓๖๓ กม.
- ทางหลวงหมายเลข ๔๑๑๓ ที่บ้านประกอบนาทวี รวมระยะทาง ๓๐.๔๐๐ กม. เชื่อมต่อในการเดินทาง มีรถยนต์โดยสารทั้งรถปรับอากาศ และรถยนต์โดยสารธรรมดาวิ่งรับส่งผู้โดยสารระหว่างหาดใหญ่-กรุงเทพฯ และจังหวัดใกล้เคียง และจากหาดใหญ่ไปยังประเทศมาเลเซียและสิงค์โปร์
- ทางหลวงหมายเลข ๔๑๓๕ แยกทางหลวงหมายเลข ๔๑๔ – ท่าอากาศยานหาดใหญ่ รวมระยะทาง ๙.๙๖๕ กม.

นอกจากนี้ ยังมีเส้นทางหลวงที่สำคัญอื่นๆ ที่อยู่ในความรับผิดชอบของกรมทางหลวง ซึ่งเป็นเส้นทางคมนาคมที่ผ่านบริเวณคลองแงะ, เกาะใหญ่, บ้านคลองบางกระทุง และเส้นทางต่อเขตเทศบาลตำบลสะเดา กม. ๓๗+๓๒๔ – กม.๑๙+๔๐๐ บรรจบทางหลวงหมายเลข ๔๑๑๓ (สะท้อน) รวมระยะทางทั้งสิ้น ๑๑๐.๕๒๓ กม.

การเดินทางจากกรุงเทพฯ ไปจังหวัดสงขลา รวมระยะทาง ๙๕๐ กม. ตามทางหลวงแผ่นดินหมายเลข ๔ ผ่านประจวบคีรีขันธ์-ชุมพร-สุราษฎร์ธานี-นครศรีธรรมราช-พัทลุง-สงขลา โดยมีรถยนต์โดยสารประจำทางบริการ จากสถานีขนส่งสายใต้ใหม่ ตลิ่งชัน กรุงเทพฯ มายังสถานีขนส่งหาดใหญ่ อำเภอหาดใหญ่ และสถานีขนส่งอำเภอเมือง จังหวัดสงขลา

๒) ทางรถไฟ

จังหวัดสงขลามีสถานีรถไฟ จำนวน ๒๒ สถานี โดยเฉพาะสถานีรถไฟหาดใหญ่เป็นชุมทาง การขนส่งสำคัญของภาคใต้ มีขบวนรถไฟให้บริการแก่ผู้โดยสารหลายขบวน ที่สำคัญ ได้แก่ รถด่วนยะลา-กรุงทพฯ , สุไหงโกลก-กรุงเทพฯ, รถดีเซลรางยะลา-กรุงเทพฯ , บัตเตอร์เวิร์ธ-กรุงเทพฯ เป็นต้น รวมทั้งขบวนรถท้องถิ่น

๓) ทางน้ำ

มีท่าเรือน้ำลึกสงขลาตั้งอยู่ที่ตำบลหัวเขา อำเภอสิงหนคร มีท่าเรือ ๓ ท่า รองรับสินค้า ได้กว่า ๑.๑ ล้านตัน/ปี นอกจากนี้ยังมีท่าเทียบเรือประมงขององค์การสะพานปลา ซึ่งตั้งอยู่บริเวณท่าสะอ้าน อำเภอเมืองสงขลา ท่าเทียบเรือของกองทัพเรือ และท่าเทียบเรือของสำนักงานเจ้าท่าภูมิภาคที่ ๔ ตั้งอยู่บริเวณฐานทัพเรือสงขลา อำเภอเมืองสงขลา

๔) ทางอากาศ

มีสนามบินหาดใหญ่ ซึ่งเป็นสนามบินนานาชาติ ตั้งอยู่ในพื้นที่อำเภอคลองหอยโข่ง ห่างจากตัวเมืองระยะทาง ๔๕ กิโลเมตร

๓.๒ พื้นที่ชลประทานและระบบชลประทานของจังหวัดสงขลา

ตารางที่ ๑๗ แสดงข้อมูลแหล่งน้ำชลประทานจังหวัดสงขลา ปี ๒๕๖๓

ที่	รายการ	จำนวน	พื้นที่ชลประทาน	พื้นที่รับประโยชน์	พื้นที่ระบายน้ำ	พื้นที่โครงการ
		โครงการ	(ไร่)	(ไร่)	(ไร่)	(ไร่)
๑	โครงการชลประทานขนาดใหญ่	๒	๓๐๒,๑๑๙	๒๑๗,๖๕๐	-	๑๒๗,๐๐๐
๒	โครงการชลประทานขนาดกลาง	๘	๒๑๓,๒๖๓	๑๕๙,๒๔๒	-	-
๓	โครงการชลประทานขนาดเล็ก (พระราชดำริ)	๒๕	-	-	๗,๓๒๐	-
๔	โครงการชลประทานขนาดเล็ก	๑๓๔	-	-	๑๔๙,๖๕๔	-
๕	สูบน้ำด้วยไฟฟ้า	๑๕	-	-	๑๘,๒๗๐	-
๖	ป้องกันตนเองชายแดนไทย-มาเลเซีย	๒๕	-	-	๘๐๐	-
๗	ขุดลอกหนองน้ำฯ	๑๐๘	-	-	๕๕,๓๐๐	-
๘	ศูนย์บริการเกษตรเคลื่อนที่	๙๐			๒๘,๗๓๐	
รวม		**๔๐๗**	**๕๑๕,๓๘๒**	**๓๗๖,๘๙๒**	**๒๖๐,๐๗๔**	**๑๒๗,๐๐๐**

หมายเหตุ : โครงการชลประทานขนาดใหญ่ หมายถึง มีพื้นที่ชลประทาน มากกว่า ๘๐,๐๐๐ ไร่ หรือ มีพื้นที่อ่างเก็บน้ำ ตั้งแต่ ๑๕ ตร.กม. ขึ้นไป

โครงการชลประทานขนาดกลาง หมายถึง มีพื้นที่ชลประทาน น้อยกว่า ๘๐,๐๐๐ ไร่ หรือ มีพื้นที่อ่างเก็บน้ำ น้อยกว่า ๑๕ ตร.กม.

โครงการชลประทานขนาดเล็ก หมายถึง งานพัฒนาแหล่งน้ำขนาดเล็กบรรเทาความเดือนร้อน

ที่มา : โครงการชลประทานจังหวัดสงขลา

๓.๓ ข้อมูลความต้องการใช้น้ำภาคเกษตรของจังหวัดสงขลา ด้านพืช

ตารางที่ ๑๘ แสดงข้อมูลความต้องการใช้น้ำภาคเกษตรของจังหวัดสงขลา ด้านพืช

ที่	ชื่อพืช	อายุพืช	จำนวนวันที่ต้องส่งน้ำ	ค่าการระเหยเฉลี่ย (มม.)	ค่า ET/E (KP)	น้ำใช้ของพืชต่อวัน (มม.)	น้ำใช้ของพืชตลาดอายุ	
		(วัน)	(วัน)	(มม.)		(มม.)	มม.	ม.^{3}/ไร่
(1)	(2)	(3)	(4)	(5)	(6)	(7)	(8)	(9)
๑	ข้าว กข.	๑๐๐	๘๖	๖.๔	๑.๓๐	๙.๘	๘๔๕	๑,๓๕๑
๒	ข้าวขาวดอกมะลิ ๑๐๕	๑๐๐	๘๖	๖.๔	๑.๑๔	๘.๘	๗๕๖	๑,๒๑๐
๓	ข้าวบาสมาติ	๑๐๐	๘๖	๖.๔	๑.๒๙	๙.๘	๘๓๙	๑,๓๔๒
๔	ข้าวสาลี	๑๐๐	๘๖	๖.๔	๐.๗๑	๔.๕	๓๙๑	๖๒๕
๕	ข้าวโพดเลี้ยงสัตว์	๑๐๐	๘๖	๖.๔	๐.๘๐	๕.๑	๔๔๐	๗๐๕
๖	ข้าวโพดหวาน	๗๕	๖๘	๖.๔	๐.๗๙	๕.๑	๓๔๔	๕๕๐
๗	ข้าวฟ่าง	๑๑๐	๙๖	๖.๔	๐.๗๙	๕.๑	๔๘๕	๗๗๗
๘	ถั่วเหลือง	๑๐๐	๘๖	๖.๔	๐.๘๕	๕..๔	๔๖๘	๗๔๙
๙	ถั่วลิสง	๑๐๕	๙๑	๖.๔	๐.๘๐	๕.๑	๔๖๖	๗๔๕
๑๐	ถั่วเขียว	๗๐	๖๓	๖.๔	๐.๖๗	๔.๓	๒๗๐	๔๓๒
๑๑	งา	๙๐	๗๖	๖.๔	๐.๗๖	๔.๙	๓๗๐	๕๙๑
๑๒	ยาสูบ	๙๐	๘๓	๖.๔	๐.๙๔	๖.๐	๔๙๙	๗๙๙
๑๓	ทานตะวัน	๑๑๐	๙๖	๖.๔	๐.๘๐	๕.๑	๔๙๒	๗๘๖
๑๔	แตงโม	๘๕	๗๘	๖.๔	๑.๐๕	๖.๗	๕๒๔	๘๓๙
๑๕	ฝ้าย	๑๖๐	๑๓๐	๖.๔	๐.๗๑	๔.๕	๕๙๑	๙๔๕
๑๖	อ้อย	๓๐๐	๒๗๐	๖.๔	๐.๗๑	๔.๕	๑,๒๒๗	๑,๙๖๓
๑๗	ละหุ่ง	๒๓๐	๒๐๐	๖.๔	๐.๗๓	๔.๗	๙๓๔	๑,๔๙๕
๑๘	เผือก	๑๗๐	๑๕๖	๖.๔	๑.๔๘	๙.๕	๑,๔๗๘	๒,๓๖๔
๑๙	หน่อไม่ฝรั่ง	๓๖๕	๓๖๕	๔.๕	๐.๘๒	๕.๒	๑,๙๑๖	๓,๐๖๕

ตารางที่ ๑๘ แสดงข้อมูลความต้องการใช้น้ำภาคเกษตรของจังหวัดสงขลา ด้านพืช (ต่อ)

ที่	ชื่อพืช	อายุพืช	จำนวนวันที่ต้องส่งน้ำ	ค่าการระเหยเฉลี่ย (มม.)	ค่า ET/E (KP)	น้ำใช้ของพืชต่อวัน (มม.)	น้ำใช้ของพืชตลาดอายุ	
		(วัน)	(วัน)	(มม.)		(มม.)	มม.	ม.^{3}/ไร่
(๑)	(๒)	(๓)	(๔)	(๕)	(๖)	(๗)	(๘)	(๙)
๒๐	มะเขือเทศ	๑๑๐	๙๖	๔.๕	๑.๐๑	๖.๕	๖๒๑	๙๙๓
๒๑	หอมหัวใหญ่	๑๐๐	๘๖	๔.๕	๐.๙๐	๕.๘	๔๙๕	๗๙๓
๒๒	หอมแดง	๘๕	๗๑	๔.๕	๐.๘๔	๕.๔	๓๘๒	๖๑๑
๒๓	กระเทียม	๑๑๐	๙๖	๔.๕	๐.๕๕	๓.๕	๓๓๘	๕๔๑
๒๔	มันฝรั่ง	๙๕	๘๑	๔.๕	๐.๘๙	๕.๗	๔๖๑	๗๓๘
๒๕	พริกขี้หนู	๑๕๐	๑๒๐	๔.๕	๐.๗๙	๕.๑	๖๐๗	๙๗๑
๒๖	มะระ	๗๕	๖๘	๔.๕	๐.๙๔	๖.๐	๔๐๙	๖๕๕
๒๗	กะหล่ำดอก	๔๕	๔๕	๔.๕	๐.๘๖	๕.๕	๒๔๘	๓๙๖
๒๘	คะน้า	๕๕	๕๕	๔.๕	๐.๕๖	๓.๘	๒๐๘	๓๓๒
๒๙	ถั่วฝักยาว	๘๐	๗๓	๔.๕	๐.๗๗	๔.๙	๓๖๐	๕๗๖
๓๐	ถั่วลันตา	๘๕	๗๘	๔.๕	๐.๗๖	๔.๙	๓๗๙	๖๐๗
๓๑	ถั่วพู	๑๓๕	๑๐๕	๔.๕	๐.๗๔	๔.๗	๔๙๗	๗๙๖
๓๒	ผักกาดขาว	๔๕	๔๕	๔.๕	๐.๕๙	๓.๘	๑๗๐	๒๗๒
๓๓	ผักกาดขาวปลี	๖๐	๖๐	๔.๕	๐.๖๔	๔.๑	๒๔๖	๓๙๓
๓๔	ผักกาดหัว	๔๕	๔๕	๔.๕	๐.๘๑	๕.๒	๒๓๓	๓๗๓
๓๕	ข้าวโพดฝักอ่อน	๖๕	๕๘	๔.๕	๐.๙๗	๖.๒	๓๖๐	๕๗๖
๓๖	มันเทศ	๑๒๕	๙๕	๔.๕	๐.๙๖	๖.๑	๕๘๔	๙๓๔
๓๗	ลำไย (ต้นเล็ก)	๓๖๕	๓๖๕	๔.๕	๐.๗๖	๔.๙	๑,๗๗๕	๒,๘๔๑
๓๘	ส้มโอ (ต้นเล็ก)	๓๖๕	๓๖๕	๔.๕	๑.๓๘	๘.๘	๓,๒๒๔	๕,๑๕๘
๓๙	มะม่วง (ต้นเล็ก)	๓๖๕	๓๖๕	๔.๕	๑.๕๕	๙.๙	๓,๖๒๑	๕,๗๙๓

ที่มา : http://water.rid.go.th/hwm/cropwater/CWRdata/ET/et_south.pdf

๓.๔ ข้อมูลงานพัฒนาแหล่งน้ำขนาดเล็ก (บ่อจิ๋ว)

ตารางที่ ๑๙ แสดงข้อมูลงานพัฒนาแหล่งน้ำขนาดเล็ก (บ่อจิ๋ว) ปี ๒๕๔๙ - ๒๕๖๓

อำเภอ	ปี ๔๙ (บ่อ)	ปี ๕๑ (บ่อ)	ปี ๕๒ (บ่อ)	ปี ๕๓ (บ่อ)	ปี ๕๔ (บ่อ)	ปี ๕๕ (บ่อ)	ปี ๕๖ (บ่อ)	ปี ๕๗ (บ่อ)	ปี ๕๘ (บ่อ)	ปี ๕๙ (บ่อ)	ปี ๖๐ (บ่อ)	ปี ๖๑ (บ่อ)	ปี ๖๒ (บ่อ)	ปี ๖๓ (บ่อ)	รวมทุกปี
จะนะ	๑๙	๐	๐	๐	๐	๐	๒	๒	๓	๐	๐	๒๔	๑๖	๒๑	๘๗
ระโนด	๔๔	๐	๐	๐	๐	๐	๒๖	๐	๐	๐	๓	๗	๑	๒	๘๓
รัตภูมิ	๑๗	๑๐	๐	๐	๐	๒๐	๒๙	๐	๐	๐	๐	๐	๖	๒๑	๑๐๓
สทิงพระ	๒๕	๐	๐	๐	๐	๕	๒๓	๐	๓๐	๐	๔	๐	๒๘	๙	๑๒๔
หาดใหญ่	๒๕	๐	๐	๐	๐	๐	๐	๐	๐	๐	๐	๐	๐	๐	๒๕
คลองหอยโข่ง	๐	๒	๐	๑	๐	๐	๐	๐	๐	๐	๑	๐	๗	๒๑	๓๒
เทพา	๐	๑๐	๑๐	๑๑	๐	๐	๖๔	๔	๑๐	๐	๑	๓๐	๔๑	๑๗	๑๙๘
นาทวี	๐	๓	๘	๑๐	๐	๐	๐	๐	๐	๐	๑	๐	๓๗	๕๕	๑๑๔
สะเดา	๐	๑๐	๑๕	๙	๒๐	๐	๐	๐	๖	๐	๘	๖๐	๓๓	๔๒	๒๐๓
สิงหนคร	๐	๑๐	๑๐	๕	๐	๐	๐	๐	๐	๒๐	๐	๐	๑๐	๓	๕๘
สะบ้าย้อย	๐	๐	๐	๑๔	๐	๐	๕๕	๑๔	๑๑	๐	๑	๖	๓๕	๓๕	๑๗๑
นาหม่อม	๐	๐	๐	๐	๐	๐	๐	๐	๓	๐	๓	๑๕	๕	๑๐	๓๖
หาดใหญ่	๐	๐	๐	๐	๐	๐	๐	๐	๐	๐	๖	๒	๖	๑๑	๒๕
บางกล่ำ	๐	๐	๐	๐	๐	๐	๐	๐	๐	๐	๒	๖	๐	๒	๑๐
เมือง	๐	๐	๐	๐	๐	๐	๐	๐	๐	๐	๐	๐	๔	๖	๑๐
ควนเนียง	๐	๐	๐	๐	๐	๐	๐	๐	๐	๐	๐	๐	๑	๒	๓
รวม	**๑๓๐**	**๔๕**	**๔๓**	**๕๐**	**๒๐**	**๒๕**	**๑๙๙**	**๒๐**	**๖๓**	**๒๐**	**๓๐**	**๑๕๐**	**๒๓๐**	**๒๕๗**	**๑,๒๘๒**

ที่มา : สถานีพัฒนาที่ดินสงขลา

๓.๕ ข้อมูลศูนย์คัดแยกไม้ผลจังหวัดสงขลา

ตารางที่ ๒๐ แสดงข้อมูลศูนย์คัดแยกไม้ผลจังหวัดสงขลา ปี ๒๕๖๓

ที่	อำเภอ	ชื่อประธาน	ที่อยู่ ศูนย์	เบอร์โทรศัพท์
๑	จะนะ	นายนิยม แก้ววิชิต	บ้านทุ่งส้าน ม.๘ ต.จะโหนง อ.จะนะ จ.สงขลา	๐๘๗-๒๘๘๔๑๘๑
๒	นาทวี	นายจำเรียง ไชยสอนแก้ว	บ้านโคกแค ม.๓ ต.ปลักหนู อ.นาทวี จ.สงขลา	๐๘๙-๘๗๙๑๖๓๒
๓	เทพา	นายรุ่น ช่อมณี	บ้านควนหมาก ม.๓ ต.วังใหญ่ อ.เทพา จ.สงขลา	๐๖๕-๗๗๕๔๙๘๑
๔	สะบ้าย้อย	นายสกล พลกล้า	สนง.เกษตร อ.สะบ้าย้อย ม.๑ ต.สะบ้าย้อย อ.สะบ้าย้อย จ.สงขลา	๐๘๑-๙๖๙๘๒๒๐
๕	สะเดา	นายอุสมาน หวันละเบ๊ะ	ตลาดกลางเพื่อเกษตรกรบ้านปริก ม.๕ ต.ปริก อ.สะเดา จ.สงขลา	๐๘๑-๙๕๙๕๑๗๐

ที่มา : สำนักงานเกษตรจังหวัดสงขลา

ข้อมูลโรงคัดบรรจุผลไม้ (ล้ง)

ตารางที่ ๒๑ แสดงข้อมูลโรงคัดแยกบรรจุผลไม้ (ล้ง) ปี ๒๕๖๓

ข้อมูลทั่วไปของบริษัท ม่านกู่หวางฟู๊ด จำกัด	
หัวข้อ	**รายละเอียด**
ที่อยู่	เลขที่ ๘๘ หมู่ที่ ๗ ถนนหาดใหญ่-ปัตตานี ตำบลปากบาง อำเภอเทพา จังหวัดสงขลา รหัสไปรษณีย์ ๙๐๑๕๐โทรศัพท์ ๐๙๐-๕๒๐-๑๒๘๘
ผู้บริหาร	**ผู้จัดการใหญ่**: นายเย่าเหิง เชียว **ที่ปรึกษา**: นายประเสริฐ คณานุรักษ์ ที่ปรึกษาชำนาญการ โทรศัพท์ ๐๖๖-๑๐๙-๐๗๗๙
ก่อตั้ง	- ผู้ก่อตั้ง คือ นายเย่าเหิง เชียว และนายประเสริฐ คณานุรักษ์ (นักธุรกิจชาวปัตตานี) - เริ่มก่อสร้างเมื่อเดือนธันวาคม ๒๕๖๑ - เปิดกิจการ เมื่อวันที่ ๗ กรกฎาคม ๒๕๖๒ ณ โรงงานแปรรูปตั้งอยู่เลขที่ ๘๘ หมู่ที่ ๗ ถนนหาดใหญ่-ปัตตานี ตำบลปากบาง อำเภอเทพา จังหวัดสงขลา โดยมีพลเรือตรี สมเกียรติ ผลประยูร เลขาธิการศูนย์อำนวยการบริหารจังหวัดชายแดนภาคใต้ (ศอ.บต.) เป็นประธานเปิดโรงงาน
ข้อมูลการจดทะเบียนเชิงพาณิชย์	- จดทะเบียนจัดตั้งเป็นบริษัทเมื่อวันที่ ๑๕ มกราคม ๒๕๖๒ ณ สำนักงานพาณิชย์จังหวัดสงขลา - ทุนจดทะเบียน ๓๐๐ ล้านบาท - วัตถุประสงค์ของการประกอบธุรกิจโรงงาน ผลิตอาหารแช่แข็ง หรือการถนอมอาหาร คัดคุณภาพบรรจุและเก็บรักษาพืชผัก ผลไม้ และดอกไม้ทุกชนิด - มีกรรมการผู้จัดการ เป็นชาวต่างชาติ ๒ คน ผู้ถือหุ้นจดทะเบียน เป็นชาวต่างชาติ ๗๕.๕ % และเป็นคนไทย ๒๕.๕ % ทำให้ต้องขออนุญาตประกอบการธุรกิจนิติบุคคลต่างด้าวกับกรมพัฒนาธุรกิจ
ลักษณะกิจการ	เป็นบริษัทรับซื้อทุเรียนลูก แปรรูปเนื้อทุเรียนแช่แข็ง และส่งออกประเทศจีน รายใหญ่ที่สุดของประเทศไทย กระบวนการผลิตครบถ้วน มีแบรนด์ของบริษัท ทำทุเรียนฟรีซดรายโดยวิธีการรับซื้อจะมีเกษตรกรขนส่งทุเรียนมาให้ประเมินราคาหน้าโรงงาน แบ่งการรับซื้อเป็น ๓ เกรด คือ เกรด A และ B ราคาเฉลี่ยประมาณ ๗๕ บาท/กก. และรับซื้อทุเรียนตกไซด์ราคา ๕๕ บาท/กก. นำมาแปรรูปเป็นทุเรียนแช่แข็ง ซึ่งการแปรรูปจะแบ่งเป็น ๓ ขนาด ได้แก่ ขนาด ๒๕๐ กรัม, ขนาด ๒ กก. และขนาด ๔ กก. ทั้งนี้ การส่งออกทุเรียนของบริษัทที่ผ่านมาเป็นการส่งออกโดยตรงด้วยตัวบริษัทเองไม่ผ่านนายหน้าหรือเอเย่นต์
ข้อมูลการส่งออก	ภาพรวมตลาดทุเรียนแปรรูปในประเทศไทยนั้น แบ่งเป็นทุเรียนแช่แข็ง (ผลดิบ) มีอัตราส่วนใหญ่ที่สุดถึง ๕๐% และประเทศไทยมีการส่งออกทุเรียนแช่แข็งไปจีนมากถึง ๒๐,๐๐๐ ตัน/ปี รองลงมาเป็นทุเรียนฟรีซดรายด์ (Freeze dried) ส่วนทุเรียนทอดเป็นตลาดที่ไม่ใหญ่มากได้รับความนิยมเพียงในประเทศไทยเท่านั้น สำหรับบริษัท ม่านกู่หวางฟู๊ด จำกัด มีการส่งออกทุเรียนแช่แข็งไปยังประเทศจีนราว ๕,๐๐๐ ตัน/ปี หรือ ๑ ใน ๔ ของอัตราส่วนการส่งออกทุเรียนแช่แข็งทั้งหมดจากประเทศไทยไปยังประเทศจีน

ตารางที่ ๒๑ แสดงข้อมูลโรงคัดแยกบรรจุผลไม้ (ล้ง) ปี ๒๕๖๓ (ต่อ)

หัวข้อ	รายละเอียด
กำลังการผลิต	๑. บริษัท ม่านกู่หวางฟู๊ด จำกัด (อำเภอเทพา จังหวัดสงขลา) รับซื้อทุเรียนผลแก่ คัดเกรด A เกรด B และตกเกรด เพื่อแปรรูปเป็นทุเรียนฟรีซดรายด์ (Freeze dried) ส่งออกไปประเทศจีน (ระยะเวลาจากจังหวัดสงขลา ถึงประเทศจีน ๔.๕ วัน โดยเรือขนส่งสินค้า) ๒. สามารถรองรับผลผลิตทุเรียนได้ ๓ แสนกิโลกรัมต่อวัน ๓. มีห้องเย็นจำนวน ๖ ห้อง เปิด ๒๔ ชั่วโมง ๔. มีห้องฟรีซดรายด์(Freeze dried) จำนวน ๔ ห้อง รองรับผลผลิต(เนื้อทุเรียนแกะแล้ว) ๖-๘ ตัน ๕. บริษัทไม่มีนโยบายชะลอเพื่อเก็งกำไร จะมีสินค้าส่งไปประเทศจีนตลอด
เป้าหมายการผลิต ปี ๒๕๖๓	เตรียมพื้นที่รองรับผลผลิตทุเรียนในพื้นที่ ๖ จังหวัด ประกอบด้วยจังหวัดปัตตานี ยะลา นราธิวาส สงขลา สตูล และพัทลุง ที่ออกตามฤดูกาล และรองรับผลผลิตจากภาคตะวันออกอีกด้วย (ระยอง จันทบุรี ตราด) สามารถรับซื้อทุเรียนได้ถึง ๕๐ ล้านกิโลกรัม/ปี (๕ หมื่นตัน/ปี) แยกเป็นผลผลิตทุเรียนในพื้นที่จังหวัดชายแดนใต้ ๓๐ ล้านกิโลกรัม (๓ หมื่นตัน/ปี) และผลผลิตทุเรียนในพื้นที่ภาคตะวันออก ๒๐ ล้านกิโลกรัม (๒ หมื่นตัน) เนื่องจากช่วงเวลาผลผลิตแต่ละภาคออกสู่ตลาดไม่พร้อมกัน ภาคตะวันออกมีผลผลิตออกช่วงเดือนเมษายนถึง เดือนมิถุนายน ภาคใต้ผลผลิตออกช่วงเดือนมิถุนายนถึงเดือนสิงหาคม
แผนการเตรียมพื้นที่รองรับผลผลิต	บริษัท ม่านกู่หวางฟู๊ด จำกัด รองรับผลผลิตได้ วันละ ๓ แสนกิโลกรัม จะใช้พื้นที่ของโรงงาน*แปรรูป*ผลิตผลทางการเกษตร OTOP ฮาลาล ตำบลบ่อทอง*อำเภอหนองจิก*จังหวัดปัตตานี (ทำสัญญา ๒๐ ปี) เพื่อจะรองรับผลผลิตทุเรียนในพื้นที่ ๖ จังหวัด และภาคตะวันออก โดยในพื้นที่อำเภอหนองจิก จังหวัดปัตตานี จะดำเนินการจัดตั้งเป็นศูนย์รับซื้อและคัดแยกผลผลิตจากเกษตรกรส่งไปยังโรงงานซึ่งตั้งอยู่ในอำเภอเทพา จังหวัดสงขลา เพื่อผลิตเป็นทุเรียนแช่แข็ง และแปรรูปเป็นทุเรียนฟรีซดรายด์ (Freeze dried) ต่อไป โดยวางแผนเปิดช่องรับสินค้าเพิ่มขึ้นไม่น้อยกว่า ๑๒ ช่อง และจ้างแรงงานในพื้นที่เพิ่มขึ้น (มีนโยบายใช้แรงงานในท้องถิ่น/ไม่รับแรงงานต่างด้าว) จำนวน ๖๐๐ คน ทั้งนี้ โรงงานซึ่งตั้งอยู่ในอำเภอเทพา จังหวัดสงขลา ก็ยังคงดำเนินการรับซื้อและคัดแยกผลผลิตจากเกษตรกรด้วยช่องรับสินค้า ๑๒ ช่องและจ้างแรงงานในพื้นที่ (มีนโยบายใช้แรงงานในท้องถิ่น/ไม่รับแรงงานต่างด้าว) จำนวน ๑,๒๐๐ คน เช่นเดิม
ปัญหา/อุปสรรค	๑. พื้นที่ตั้งโรงงานอำเภอเทพา จังหวัดสงขลา มีช่องรับสินค้า ๑๒ ช่อง ไม่เพียงพอต่อการรองรับผู้นำสินค้าทุเรียนมาส่งในแต่ละวันทำให้เกิดการล่าช้า ๒. ผลผลิตที่เกษตรกรนำมาส่ง บางรายไม่ได้คัดเกรดมาแต่ต้น ทำให้เกิดการล่าช้าในการจัดคิวรับสินค้า ๓. ขนาดของทุเรียนไม่ได้ตามความต้องการของโรงงาน เช่น ผลอ่อนเกินไป และสุกเกินไปไม่สามารถฟรีซดรายด์ (Freeze dried) ได้

ตารางที่ ๒๑ แสดงข้อมูลโรงคัดแยกบรรจุผลไม้ (ล้ง) ปี ๒๕๖๓ (ต่อ)

หัวข้อ	รายละเอียด
แนวทางแก้ปัญหา	๑. ขยายพื้นที่รับรองผลผลิต โดยใช้พื้นที่ของโรงงาน*แปรรูป*ผลิตผลทางการเกษตร OTOP ฮาลาล ตำบลบ่อทอง*อำเภอหนองจิก* จังหวัดปัตตานี เริ่มดำเนินการปี ๒๕๖๓(ขณะนี้อยู่ระหว่างทำสัญญา) ๒.แจ้งให้ผู้ส่งสินค้าคัดเกรดมาก่อนเพื่อความรวดเร็ว ๓. ขอความร่วมมือเกษตรกรตัดทุเรียนผลแก่ หรือใช้สรรพนามเรียกว่า “**หนาดที่นำไปจำหน่ายตลาดทั่วไปได้** (ภาษาใต้)” เพื่อให้เกษตรกรคัดเลือกผลผลิตตามที่โรงงานต้องการ พร้อมคัดเกรด ก่อนส่งโรงงาน **กรณีประเทศจีนไม่สามารถรองรับผลผลิตที่ส่งไปได้ ทางโรงงานต้องการให้เกษตรกรหรือผู้รวบรวมผลผลิตแจ้งผลผลิตต่อวันว่ามีจำนวนเท่าไหร่ เพื่อรองรับผลผลิตในพื้นที่ได้**

หมายเหตุ :๑. ทุเรียนแช่แข็ง หมายถึง ทุเรียนแช่ผลทั้งเปลือก
๒. ทุเรียนฟรีซดรายด์Freeze dried หมายถึง ทุเรียนแกะเนื้ออบแห้ง

ที่มา : ๑. http://www.sbpac.go.th/?p=๔๐๘๐๐ศูนย์อำนวยการบริหารจังหวัดชายแดนภาคใต้ (ศอ.บต.)
๒. ข้อมูลจากการประสาน คุณประเสริฐ คณานุรักษ์ ที่ปรึกษาชำนาญการ โทรศัพท์ ๐๖๖-๑๐๙-๐๗๗๙ (ข้อมูลวันที่ ๒๑ กุมภาพันธ์ ๒๕๖๓)

๓.๘ ข้อมูลโรงงานน้ำนมดิบ

จังหวัดสงขลา มีโรงงานน้ำนมดิบ จำนวน ๒ แห่ง ดังนี้

๑. บริษัทเซาท์เทิร์นแดรี จำกัด
ที่อยู่ ๙๙/๙ ม. ๔ ต.ควนรู อ.รัตภูมิ จ.สงขลา
เบอร์โทรศัพท์ ๐๗๔ – ๓๘๖๒๐๐
กำลังการผลิต ๑๕ ตัน/วัน

๒. ฟาร์มชินบัญชร
ที่อยู่ ๑/๑ ม.๓ ต.พังลา อ.สะเดา จ.สงขลา
เบอร์โทรศัพท์ ๐๘-๑๕๙๙-๐๙๖๐
กำลังการผลิต ๒ ตัน/วัน

๓.๖ ข้อมูลโรงงานแปรรูปไม้ยางพารา

ตารางที่ ๒๒ แสดงข้อมูลโรงงานแปรรูปไม้ยางพารา ปี ๒๕๖๓

ที่	ชื่อโรงงาน	ผู้ประกอบการ	ประกอบกิจการ	เลขที่	หมู่	ถนน	ตำบล	อำเภอ	จังหวัด	คนงาน	แรงม้า
๑	บริษัท เค.อาร์. พาราวู้ด จำกัด	บริษัท เค อาร์ พาราวู้ด จำกัด	แปรรูปไม้ยางพาราเพื่อจำหน่าย อัดน้ำยาและอบไม้	เลขที่ ๒๓๖	๕	เพชรเกษม	กำแพงเพชร	รัตภูมิ	สงขลา	๑๖๑	๑,๕๗๐.๒๐
๒	บริษัท อาภา อภิรักษ์ จำกัด	บริษัท อาภา อภิรักษ์ จำกัด	แปรรูปไม้ยางพาราเพื่อจำหน่าย อัดน้ำยาและอบไม้	เลขที่ ๑๓๔	๓	กาญจนวนิช	ปริก	สะเดา	สงขลา	๑๐๐	๑,๐๘๗.๐๐
๓	บริษัท ทีทูซี เทรดดิ้ง จำกัด	บริษัท ทีทูซี เทรดดิ้ง จำกัด	แปรรูปไม้ยางพาราเพื่อจำหน่าย ไม้ที่ปลูกขึ้นโดยเฉพาะ ๑๓ ชนิด ตามมติคณะรัฐมนตรี	เลขที่ ๒๕๙	๕	-	กำแพงเพชร	รัตภูมิ	สงขลา	๙๐	๘๑๓.๐๐
๔	บริษัท ช้างไทยพาราวูด จำกัด	บริษัท ช้างไทยพาราวูด จำกัด	แปรรูปไม้ยางพาราและไม้ที่ปลูกขึ้นโดยเฉพาะ ๑๓ ชนิด ตามมติคณะรัฐมนตรีเพื่อจำหน่าย	เลขที่ ๒๑๖	๕		ท่าช้าง	บางกล่ำ	สงขลา	๑๕	๑๓๓.๐๐
๕	โรงเลื่อยทรัพย์อนันต์	นายอนันต์ แซ่เจ่	แปรรูปไม้ยางพาราเพื่อจำหน่าย	เลขที่		ประชาร่มเย็น	บ้านพรุ	หาดใหญ่	สงขลา	๑๐	๑๓๐.๐๐
๖	บริษัท ซันเทรด พาราวูด จำกัด	บริษัท ซันเทรด พาราวูด จำกัด	แปรรูปไม้ยางพาราเพื่อจำหน่าย อัดน้ำยาและอบไม้ ทำไม้ประสานและเครื่องเรือนจากไม้ยางพารา	เลขที่ ๘๓/๑	๙		บางเหรียง	ควนเนียง	สงขลา	๑๐๐	๒,๘๐๖.๑๐
๗	บริษัท ซุ่นไทย พาราวู้ด จำกัด	บริษัท ซุ่นไทย พาราวู้ด จำกัด	แปรรูปไม้ยางพาราเพื่อจำหน่าย อัดน้ำยา อบไม้ ทำชิ้นส่วนเฟอร์นิเจอร์ และผลิตชิ้นไม้สับ และผลิตเชื้อเพลิงชีวมวลอัดเม็ด	เลขที่ ๑๐๐,๑๐๐/๕	๑	-	ทุ่งหมอ	สะเดา	สงขลา	๑๖	๔,๔๔๙.๒๔
๘	-	นางปัญชลี บุญเต็ม	แปรรูปไม้ยางพาราและไม้ที่ปลูกขึ้นโดยเฉพาะ ๑๓ ชนิด ตามมติคณะรัฐมนตรีเพื่อจำหน่าย	เลขที่	๖	-	ลำไพล	เทพา	สงขลา	๕๔	๙๖๓.๕๐
๙	บริษัท กรีน รีเวอร์วู้ด แอนด์ ลัมเบอร์ แมนูแฟคเจอริ่ง (ประเทศไทย) จำกัด	บริษัท กรีน รีเวอร์วู้ด แอนด์ ลัมเบอร์แมนูแฟคเจอริ่ง (ประเทศไทย) จำกัด	แปรรูปไม้ยางพารา อัดน้ำยา อบไม้ และทำชิ้นส่วนเครื่องเรือนจากไม้	เลขที่ ๒๒๒	๔	สาธารณประโยชน์	ท่าช้าง	บางกล่ำ	สงขลา	๑๖๐	๕,๓๔๖.๖๐

ตารางที่ ๒๒ แสดงข้อมูลโรงงานแปรรูปไม้ยางพารา ปี ๒๕๖๓ (ต่อ)

ที่	ชื่อโรงงาน	ผู้ประกอบการ	ประกอบกิจการ	เลขที่	หมู่	ซอย	ถนน	ตำบล	อำเภอ	จังหวัด	คนงาน	แรงม้า
๑๐	เกษมรัตน์พาราวู้ด	นายโกวิท แซ่โง้ว	แปรรูปไม้ยางพาราและไม้ที่ปลูกขึ้นโดยเฉพาะ ๑๓ ชนิด ตามมติคณะรัฐมนตรีเพื่อจำหน่ายและเพิ่มประเภทการประกอบกิจการผลิตชิ้นไม้สับจากไม้ยางพาราและไม้ที่ปลูกขึ้นโดยเฉพาะ ๑๓ ชนิด ตามมติคณะรัฐมนตรีเพื่อจำหน่าย	เลขที่ -	๖	-	-	สะพานไม้แก่น	จะนะ	สงขลา	๓๐	๖๐๐.๐๐
๑๑	-	นายถาวร สุวรรณรัตน์	แปรรูปไม้ยางพาราและไม้ที่ปลูกขึ้นโดยเฉพาะ ๑๓ ชนิด ตามมติคณะรัฐมนตรีเพื่อจำหน่าย ทำพาเลทและลังไม้	เลขที่	๔	-	-	จะโหนง	จะนะ	สงขลา	๑๕	๘๙.๐๐
๑๒	บริษัท เอส.เอช.แอล.พาราวู้ด จำกัด	บริษัท เอส.เอช.แอล.พาราวู้ด จำกัด	แปรรูปไม้ยางพาราและไม้ที่ปลูกขึ้นโดยเฉพาะ ๑๓ ชนิด อบและอัดน้ำยาไม้	เลขที่ ๑๙๑	๖	-	-	กำแพงเพชร	รัตภูมิ	สงขลา	๔๗	๑,๗๘๒.๘๔
๑๓	-	นางสาววัลภา ปิยะพานิชกุล	แปรรูปไม้ยางพาราและไม้ที่ปลูกขึ้นโดยเฉพาะ ๑๓ ชนิด ตามมติคณะรัฐมนตรี เพื่อจำหน่าย	เลขที่ น.ส.๓ก. เลขที่ ๖๗๓๐	-	-	-	สะบ้าย้อย	สะบ้าย้อย	สงขลา	๓๐	๒๗๙.๐๐
๑๔	-	นายพนม สิงห์หนู	แปรรูปไม้ยางพาราและไม้ที่ปลูกขึ้นโดยเฉพาะ ๑๓ ชนิด ตามมติคณะรัฐมนตรีเพื่อจำหน่าย	เลขที่ โฉนดที่ดิน เลขที่ ๘๕๔๕๖ และ ๑๑๕๑๑	๙	-	-	คู	จะนะ	สงขลา	๓๐	๒๗๖.๐๐
๑๕	บริษัท กัมพลพาราวู้ด (๒๐๐๓) จำกัด	บริษัท กัมพลพาราวู้ด (๒๐๐๓) จำกัด	แปรรูปไม้ยางพาราและไม้ที่ปลูกขึ้นโดยเฉพาะ ๑๓ ชนิด ตามมติคณะรัฐมนตรีอัดน้ำยาและอบไม้ เพื่อจำหน่าย	เลขที่ ๑๕๐	๓	-	-	คลองทราย	นาทวี	สงขลา	๕๐	๑,๐๑๘.๓๕

ตารางที่ ๒๒ แสดงข้อมูลโรงงานแปรรูปไม้ยางพารา ปี ๒๕๖๓ (ต่อ)

ที่	ชื่อโรงงาน	ผู้ประกอบการ	ประกอบกิจการ	เลขที่	หมู่	ซอย	ถนน	ตำบล	อำเภอ	จังหวัด	คนงาน	แรงม้า
๑๖	บริษัท ยอดรัง นกทองคำ ๙๙๙ จำกัด	บริษัท ยอดรัง นกทองคำ ๙๙๙ จำกัด	แปรรูปไม้ยางพาราและไม้ที่ปลูกขึ้นโดยเฉพาะ ๑๓ ชนิด ตามมติคณะรัฐมนตรีเพื่อจำหน่าย	เลขที่ ๑๙๙	๕	-	สายคูหา-หาดใหญ่	ท่าช้าง	บางกล่ำ	สงขลา	๑๗	๔๑๔.๐๐
๑๗	บริษัท จีจี เจ เนอร์เรชั่น เทรดดิ้ง จำกัด	บริษัท จีจี เจ เนอร์เรชั่น เทรดดิ้ง จำกัด	แปรรูปไม้ยางพาราและไม้ที่ปลูกขึ้นโดยเฉพาะ ๑๓ ชนิด ตามมติคณะรัฐมนตรีเพื่อจำหน่าย	เลขที่ ที่ดิน น.ส.๓ก. เลขที่ ๔๘๔๘	๑	-	-	สะบ้าย้อย	สะบ้าย้อย	สงขลา	๔๐	๙๙๗.๐๐
๑๘	ห้างหุ้นส่วนจำกัด ทีเอสเอ็ม พาราวู๊ด	ห้างหุ้นส่วนจำกัด ทีเอสเอ็ม พาราวู๊ด	แปรรูปไม้ยางพารา อัดน้ำยา และอบไม้ ทำไม้อัดประสาน และชิ้นส่วนเครื่องเรือนจาก ไม้ยางพารา	เลขที่ ๔๐/๕	๓	-	-	พิจิตร	นาหม่อม	สงขลา	๙๐	๒,๐๗๘.๐๐
๑๙	บริษัท มีเกียรติ พาราวู้ด จำกัด	บริษัท มีเกียรติ พาราวู้ด จำกัด	แปรรูปไม้ยางพารา และไม้ที่ปลูกขึ้นโดยเฉพาะ ๑๓ ชนิด	เลขที่ ๙๖/๑	๒	-	-	ลำไพล	เทพา	สงขลา	๓๑	๓๐๑.๐๐
๒๐	บริษัท เจ.เอ็ม ๑๙๘๘ จำกัด	บริษัท เจ.เอ็ม ๑๙๘๘ จำกัด	แปรรูปไม้ยางพาราและไม้ที่ปลูกขึ้นโดยเฉพาะ ๑๓ ชนิด ตามมติคณะรัฐมนตรีเมื่อวันที่ ๒๕ มกราคม ๒๕๓๗ เพื่อจำหน่าย	เลขที่ โฉนด ที่ดิน เลขที่ ๒๖๐๔, ๓๐๓๗	๕	-	-	ท่าช้าง	บางกล่ำ	สงขลา	๓๔	๒๓๖.๐๐
๒๑	นายครรชิต เหมทานนท์	นายครรชิต เหมทานนท์	แปรรูปไม้ยางพารา และไม้ที่ปลูกขึ้นโดยเฉพาะ ๑๓ ชนิด ตามมติคณะรัฐมนตรีเพื่อจำหน่าย	เลขที่	๒	-	-	ประกอบ	นาทวี	สงขลา	๖๐	๑,๑๙๙.๐๐
๒๒	บริษัท เอ.พี.เค. เฟอร์นิชิ่งพาราวู้ด จำกัด	บริษัท เอ.พี.เค. เฟอร์นิชิ่งพาราวู้ด จำกัด	แปรรูปไม้ยางพาราและไม้ที่ปลูกขึ้นโดยเฉพาะ ๑๓ ชนิดตามมติคณะรัฐมนตรีเพื่อจำหน่าย อัดน้ำยาและอบไม้	เลขที่ ๕๐๘	๔	-	สนามบิน-บ้านกลาง	ควนลัง	หาดใหญ่	สงขลา	๘๐	๕,๑๘๘.๘๘
๒๓	โรงเลื่อยจักรองค์อิ่มค้าไม้	นายชัยรัตน์ ขวัญแก้ว	แปรรูปไม้ยางพาราและไม้ที่ปลูกขึ้นโดยเฉพาะ ๑๓ ชนิด ตามมติคณะรัฐมนตรีเพื่อจำหน่าย	เลขที่ ๙๙/๑	๔	-	-	นาหม่อม	นาหม่อม	สงขลา	๘	๑๓๑.๐๐

ตารางที่ ๒๒ แสดงข้อมูลโรงงานแปรรูปไม้ยางพารา ปี ๒๕๖๓ (ต่อ)

ที่	ชื่อโรงงาน	ผู้ประกอบการ	ประกอบกิจการ	เลขที่	หมู่	ซอย	ถนน	ตำบล	อำเภอ	จังหวัด	คนงาน	แรงม้า
๒๔	ห้างหุ้นส่วนจำกัด ซินเฮงพาราวู๊ด (หาดใหญ่)	ห้างหุ้นส่วนจำกัด ซินเฮงพาราวู๊ด (หาดใหญ่)	แปรรูปไม้ยางพาราเพื่อจำหน่าย อัดน้ำยาและอบไม้ยางพารา เพิ่มการทำไม้อัดประสาน เครื่องเรือนและชิ้นส่วนเครื่องเรือนจากไม้ยางพารา	เลขที่ ๖๖	-	-	กาญจนวนิช	บ้านพรุ	หาดใหญ่	สงขลา	๖๕	๑,๔๘๐.๘๓
๒๕	-	ห้างหุ้นส่วนจำกัด เอ็น.พี.วู๊ดแลนด์	แปรรูปไม้ยางพาราเพื่อจำหน่าย	เลขที่ -	๑	-	สายเอเซีย (หาดใหญ่-จะนะ)	จะโหนง	จะนะ	สงขลา	๒๐	๓๓๖.๐๐
๒๖	-	นายวิฑูรย์ ศิริกาญจนโรจน์	แปรรูปไม้ยางพาราเพื่อจำหน่าย	เลขที่ ๑๒๓/๑๘	๑	-	-	สะบ้าย้อย	สะบ้าย้อย	สงขลา	๓๐	๒๐๐.๐๐
๒๗	บริษัท วู้ดเวอร์ค จำกัด	บริษัท วู้ดเวอร์ค จำกัด	แปรรูปไม้ยางพาราและไม้ที่ปลูกขึ้นโดยเฉพาะ ๑๓ ชนิด ตามมติคณะรัฐมนตรีเพื่อจำหน่าย อัดน้ำยาและอบไม้	เลขที่ ๒๐๗	๕	-	-	เขามีเกียรติ	สะเดา	สงขลา	๑๘๐	๕,๗๐๙.๑๖
๒๘	บริษัท เมกก้าหาดใหญ่ จำกัด (สาขาจะนะ)	บริษัท เมกก้าหาดใหญ่ จำกัด	แปรรูปไม้ยางพาราและไม้ที่ปลูกขึ้นโดยเฉพาะ ๓ ชนิด ตามมติคณะรัฐมนตรีเพื่อจำหน่าย	เลขที่ ๗๓	๕	-	-	จะโหนง	จะนะ	สงขลา	๓๙	๓๙๑.๕๐
๒๙	บริษัท กัมพลพาราวู้ด (๒๐๐๓) จำกัด	บริษัท กัมพลพาราวู้ด (๒๐๐๓) จำกัด	แปรรูปไม้ยางพาราและไม้ที่ปลูกขึ้นโดยเฉพาะ ๑๓ ชนิด ตามมติคณะรัฐมนตรี อัดน้ำยาอบไม้เพื่อจำหน่าย	เลขที่โฉนดที่ดิน เลขที่ ๑๑๑๕๐ , ๑๑๑๕๑	๗	-	-	เขาแดง	สะบ้าย้อย	สงขลา	๕๕	๑,๔๒๔.๘๔
๓๐	บริษัท กรีนพาราวู้ด จำกัด	บริษัท กรีนพาราวู้ด จำกัด	แปรรูปไม้ยางพาราและไม้ที่ปลูกขึ้นโดยเฉพาะ ๑๓ ชนิด ตามมติคณะรัฐมนตรีเพื่อจำหน่าย อัดน้ำยาและอบไม้ ผลิตชิ้นไม้สับ	เลขที่โฉนดที่ดิน เลขที่ ๑๘๑๑๒ และ ๑๘๑๑๓	๔	-	-	เกาะสะบ้า	เทพา	สงขลา	๑๐	๕,๔๖๘.๙๐

ตารางที่ ๒๒ แสดงข้อมูลโรงงานแปรรูปไม้ยางพารา ปี ๒๕๖๓ (ต่อ)

ที่	ชื่อโรงงาน	ผู้ประกอบการ	ประกอบกิจการ	เลขที่	หมู่	ซอย	ถนน	ตำบล	อำเภอ	จังหวัด	คนงาน	แรงม้า
๓๑	-	นายราช ศรีไชย	แปรรูปไม้ ผลิตชิ้นไม้สับจากไม้ยางพาราและไม้ที่ปลูกขึ้นโดยเฉพาะ ๑๓ ชนิด ตามมติคณะรัฐมนตรีเพื่อจำหน่าย และประดิษฐ์กรรมทำไม้พาเลท ลังไม้ ชิ้นส่วนเครื่องเรือน และเครื่องใช้จากไม้	เลขที่โฉนดที่ดิน เลขที่ ๗๒๓๒ ๒ เลขที่ดิน ๒๒	๑	-	-	จะโหนง	จะนะ	สงขลา	๒๘	๘๑๘.๔๐
๓๒	บริษัท มาสเตอร์ พาราวู้ด (สาขานาทวี) จำกัด	บริษัท มาสเตอร์ พาราวู้ด จำกัด	แปรรูปไม้ยางพาราเพื่อจำหน่าย	เลขที่ น.ส.๓ก. เลขที่ ๕๓๔๑ เล่ม ๕๔ ก. หน้า ๔๑	๓	-	คลองแงะ-นาทวี	คลองทราย	นาทวี	สงขลา	๒๕๘	๒,๑๑๕.๐๐
๓๓	-	นายสมาน คาน	แปรรูปไม้ยางพาราและไม้ที่ปลูกขึ้นโดยเฉพาะไม้ ๑๓ ชนิด ตามมติคณะรัฐมนตรีเพื่อจำหน่าย	เลขที่ น.ส.๓ก. เลขที่ ๑๗๓๔	๑	-	-	บ้านโหนด	สะบ้าย้อย	สงขลา	๑๙	๙๖.๐๐
๓๔	-	นายมะนูญ ชุมทอง	แปรรูปไม้ยางพาราเพื่อจำหน่าย	เลขที่ ๑๐๘	๘	-	-	สำนักแต้ว	สะเดา	สงขลา	๔๕	๔๑๔.๐๐
๓๕	บริษัท อัครา พาราวู้ด จำกัด	บริษัท อัครา พาราวู้ด จำกัด	แปรรูปไม้ยางพารา อัดน้ำยาไม้ยางพารา และอบแห้งไม้ยางพาราเพื่อจำหน่าย	เลขที่ ๑๙๙	๓	-	ควนเนียง-สตูล	เขาพระ	รัตภูมิ	สงขลา	๕๓	๑,๑๑๓.๐๐
๓๖	บริษัท เมกก้า หาดใหญ่ จำกัด	บริษัท เมกก้า หาดใหญ่ จำกัด	แปรรูปไม้เพื่อผลิตไม้แปรรูปและชิ้นไม้สับจากไม้ยางพาราและไม้ที่ปลูกขึ้นโดยเฉพาะ ๑๓ ชนิด ตามมติคณะรัฐมนตรีเพื่อจำหน่าย อัดน้ำยาและอบไม้	เลขที่ -	๔	-	-	เขามีเกียรติ	สะเดา	สงขลา	๑๔๐	๕,๐๙๕.๖๐

ตารางที่ ๒๒ แสดงข้อมูลโรงงานแปรรูปไม้ยางพารา ปี ๒๕๖๓ (ต่อ)

ที่	ชื่อโรงงาน	ผู้ประกอบการ	ประกอบกิจการ	เลขที่	หมู่	ซอย	ถนน	ตำบล	อำเภอ	จังหวัด	คนงาน	แรงม้า
๓๗	๓๖	นายปัญญา ชุมยวง	แปรรูปไม้ยางพาราและไม้ที่ปลูกขึ้นโดยเฉพาะ ๑๓ ชนิด ตามมติคณะรัฐมนตรีเพื่อจำหน่าย	เลขที่ ๑๖๑/๒	๑	-	สงขลา-ระโนด	ชิงโค	สิงหนคร	สงขลา	๖	๓๖.๐๐
๓๘	บริษัท อาภาอภิรักษ์ จำกัด	บริษัท อาภาอภิรักษ์ จำกัด	แปรรูปไม้โดยใช้เครื่องจักรเพื่อทำการแปรรูปไม้ยางพารา อัดน้ำยาและอบไม้เพื่อจำหน่าย	เลขที่ ๖๙	๔	-	-	เขามีเกียรติ	สะเดา	สงขลา	๖๐	๗๗๒.๐๐
๓๙	ห้างหุ้นส่วนจำกัด เค เจ ไม้ยางพารา	ห้างหุ้นส่วนจำกัด เค เจ ไม้ยางพารา	แปรรูปไม้และผลิตชิ้นไม้สับจากไม้ยางพาราและไม้ที่ปลูกขึ้นโดยเฉพาะ ๑๓ ชนิด ตามมติคณะรัฐมนตรีเพื่อจำหน่าย	เลขที่ ๑๒๙	๕	-	-	สำนักขาม	สะเดา	สงขลา	๑๒	๖๐๑.๐๐
๔๐	บริษัท เอ็นพีพี นาหม่อม พาราวูด จำกัด	บริษัท เอ็นพีพี นาหม่อม พาราวูด จำกัด	แปรรูปไม้ยางพารา และไม้ ๑๓ ชนิด ตามมติคณะรัฐมนตรี	เลขที่ ๕๒/๙	๓	-	-	พิจิตร	นาหม่อม	สงขลา	๒๑	๒๓๒.๐๐
๔๑	บริษัท พี.วาย. พาราวู้ด จำกัด	บริษัท พี.วาย. พาราวู้ด จำกัด	แปรรูปไม้ยางพาราและไม้ ๑๓ ชนิด ตามมติคณะรัฐมนตรี	เลขที่	๖	-	-	วังใหญ่	เทพา	สงขลา	๒๕	๒๔๖.๕๐
๔๒	-	นายวันชัย สุวรรณโกศัย	แปรรูปไม้ยางพาราและไม้ที่ปลูกขึ้นโดยเฉพาะ ๑๓ ชนิด ตามมติคณะรัฐมนตรี เพื่อจำหน่าย	เลขที่ โฉนดที่ดิน เลขที่ ๑๐๐๙๘	๑๑	-	-	รัตภูมิ	ควนเนียง	สงขลา	๖	๖๐.๐๐
๔๓	บริษัท พีวาย เอ็มไพร์วู้ด จำกัด	บริษัท พีวาย เอ็มไพร์วู้ด จำกัด	แปรรูปไม้โดยใช้เครื่องจักร เพื่อทำการแปรรูปไม้ยางพาราและไม้ที่ปลุกขึ้นโดยเฉพาะ ๑๓ ชนิด ตามมติคณะรัฐมนตรี เมื่อวันที่ ๒๕ มกราคม ๒๕๓๗ อัดน้ำยาและอบไม้ เพื่อจำหน่าย	เลขที่ น.ส.๓ก. เลขที่ ๑๐๖๘	๑๑	-	-	ลำไพล	เทพา	สงขลา	๖๕	๑,๕๑๖.๘๐
๔๔	ห้างหุ้นส่วนจำกัด วี.อาร์ ไม้ยางพารา	ห้างหุ้นส่วนจำกัด วี.อาร์ ไม้ยางพารา	แปรรูปไม้ยางพาราเพื่อจำหน่ายและทำลังไม้	เลขที่ ๖๐	๓	-	-	สำนักขาม	สะเดา	สงขลา	๑๕	๖๕๑.๐๐

ตารางที่ ๒๒ แสดงข้อมูลโรงงานแปรรูปไม้ยางพารา ปี ๒๕๖๓ (ต่อ)

ที่	ชื่อโรงงาน	ผู้ประกอบการ	ประกอบกิจการ	เลขที่	หมู่	ซอย	ถนน	ตำบล	อำเภอ	จังหวัด	คนงาน	แรงม้า
๔๕	-	นางสาววิชุตา ยอดแก้ว	แปรรูปไม้ยางพาราและไม้ที่ปลูกขึ้นโดยเฉพาะ ๑๓ ชนิด ตามมติคณะรัฐมนตรีเพื่อจำหน่าย	เลขที่ ๑๗/๓	๓	-	-	ทับช้าง	นาทวี	สงขลา	๓๐	๔๕๖.๐๐
๔๖	-	นายถาวร สุวรรณรัตน์	แปรรูปไม้ยางพาราและไม้ที่ปลูกขึ้นโดยเฉพาะ ๑๓ ชนิด ตามมติคณะรัฐมนตรีเพื่อจำหน่าย	เลขที่ โฉนดที่ดิน เลขที่ ๖๙๒๒๖ เลขที่ดิน ๓๐	๒	-	-	จะโหนง	จะนะ	สงขลา	๓๐	๒๘๖.๐๐
๔๗	บริษัท สมหวังและสมหญิง จำกัด	บริษัท สมหวังและสมหญิง จำกัด	แปรรูปไม้ยางพาราและไม้ที่ปลูกขึ้นโดยเฉพาะ ๑๓ ชนิด ตามมติคณะรัฐมนตรีเพื่อจำหน่าย และทำลังไม้	เลขที่ ๒๕๔	-	-	ประชาร่มเย็น	บ้านพรุ	หาด ใหญ่	สงขลา	๖	๕๗๙.๕๐
๔๘	บริษัท เอ็ม เจ อินดัสตรี จำกัด	บริษัท เอ็ม เจ อินดัสตรี จำกัด	แปรรูปไม้ยางพาราและไม้ที่ปลูกขึ้นโดยเฉพาะ๑๓ ชนิด ตามมติคณะรัฐมนตรีเพื่อจำหน่าย อัดน้ำยาและอบไม้	เลขที่ ๒๙๙	๘	-	-	สำนักแต้ว	สะเดา	สงขลา	๑๖๓	๒,๘๓๔.๔๐
๔๙	-	นายปรีชาพงศ์ วงศ์พระจันทร์	แปรรูปไม้ยางพาราและไม้ที่ปลูกขึ้นโดยเฉพาะ ๑๓ ชนิด ตามมติคณะรัฐมนตรีเพื่อจำหน่าย	เลขที่ ๑๗๒/๗	๔	-	-	พะวง	เมืองสงขลา	สงขลา	๒๕	๒๒๐.๐๐
๕๐		นายติกเซ่ง วชิรญากุล	แปรรูปไม้และผลิตชิ้นไม้สับจากไม้ยางพาราและไม้ที่ปลูกขึ้นโดยเฉพาะ ๑๓ ชนิด ตามมติคณะรัฐมนตรีเพื่อจำหน่าย	เลขที่ ๑๒๙/๑๕ (โฉนดที่ดิน เลขที่ ๑๖๗๙๒ เลขที่ดิน ๒๓)	๓	-	-	ปริก	สะเดา	สงขลา	๒๗	๖๕๑.๐๐
๕๑	บริษัท เอเซียน โอ๊ค จำกัด	บริษัท เอเซียน โอ๊ค จำกัด	แปรรูปไม้ยางพาราเพื่อจำหน่าย	เลขที่ ๔๑๗/๑๑๙	๑	-	กาญจนวนิช	พะตง	หาด ใหญ่	สงขลา	๙๐	๑,๓๓๐.๔๕

ตารางที่ ๒๒ แสดงข้อมูลโรงงานแปรรูปไม้ยางพารา ปี ๒๕๖๓ (ต่อ)

ที่	ชื่อโรงงาน	ผู้ประกอบการ	ประกอบกิจการ	เลขที่	หมู่	ซอย	ถนน	ตำบล	อำเภอ	จังหวัด	คนงาน	แรงม้า
๕๒	-	นางสมใจ แก้วสุข	แปรรูปไม้ ผลิตชิ้นไม้สับและประดิษฐกรรมทำไม้พาเลท ลังไม้ ชิ้นส่วนเครื่องเรือน เครื่องใช้ในบ้านเรือน จากไม้ยางพาราและไม้ที่ปลูกขึ้นโดยเฉพาะ ๑๓ ชนิด ตามมติคณะรัฐมนตรี เมื่อวันที่ ๒๕ มกราคม ๒๕๓๗ เพื่อจำหน่าย	เลขที่โฉนดที่ดิน เลขที่ ๕๔๙๔๖	๑	-	-	จะโหนง	จะนะ	สงขลา	๘	๘๙๓.๐๐
๕๓	บริษัท ฆโนทัย พาราวู้ด จำกัด	บริษัท ฆโนทัย พาราวู้ด จำกัด	แปรรูปไม้ยางพาราและไม้ที่ปลูกขึ้นโดยเฉพาะ ๑๓ ชนิด เพื่อจำหน่าย	เลขที่ ๕๐	๗	-	-	ปริก	สะเดา	สงขลา	๗๐	๔๗๑.๐๐
๕๔	บริษัท มาสเตอร์ พาราวู้ด จำกัด	บริษัท มาสเตอร์ พาราวู้ด จำกัด	แปรรูปไม้ยางพาราเพื่อจำหน่าย	เลขที่ ๙๓	๒	-	-	พังลา	สะเดา	สงขลา	๒๐	๙๙๐.๐๐
๕๕	บริษัท โกร๊ป ฮอลล์ จำกัด	บริษัท โกร๊ป ฮอลล์ จำกัด	แปรรูปไม้ยางพาราและไม้ที่ปลูกขึ้นโดยเฉพาะ ๑๓ ชนิด ตามมติคณะรัฐมนตรีเพื่อจำหน่าย และทำชิ้นส่วนเครื่องเรือน	เลขที่ ๙๙/๑๘	๑	-	-	ทุ่งหมอ	สะเดา	สงขลา	๑๓๐	๕,๔๕๓.๐๐
๕๖	คูหาค้าไม้	นายปัญญา ชุมยวง	แปรรูปไม้ยางพาราและไม้ที่ปลูกขึ้นโดยเฉพาะ ๑๓ ชนิด ตามมติคณะรัฐมนตรีเพื่อจำหน่าย	เลขที่ ๕๙/๗	๓	-	-	คูหา	สะบ้าย้อย	สงขลา	๑๒	๑๓๔.๐๐
๕๗	บริษัท ฮองเส็ง ทิมเบอร์ อินดัสทรี (ไทยแลนด์) จำกัด	บริษัท ฮองเส็ง ทิมเบอร์ อินดัสทรี (ไทยแลนด์) จำกัด	แปรรูปไม้ยางพาราเพื่อจำหน่าย อัดน้ำยาและอบไม้	เลขที่ ๔๐๐/๕	๕	-	-	พังลา	สะเดา	สงขลา	๑๐๔	๑,๙๘๙.๐๘
๕๘	บริษัท เอสดับบลิวพี พาราวู้ด จำกัด	บริษัท เอสดับบลิวพี พาราวู้ด จำกัด	แปรรูปไม้ยางพาราและไม้ที่ปลูกขึ้นโดยเฉพาะ ๑๓ ชนิด ตามมติคณะรัฐมนตรี เมื่อวันที่ ๒๕ มกราคม ๒๕๓๗ เพื่อจำหน่าย อัดน้ำยาและอบไม้	เลขที่ ๒๓๘/๘	๑	-	-	สะบ้าย้อย	สะบ้าย้อย	สงขลา	๘๐	๒,๒๓๘.๓๖

ตารางที่ ๒๒ แสดงข้อมูลโรงงานแปรรูปไม้ยางพารา ปี ๒๕๖๓ (ต่อ)

ที่	ชื่อโรงงาน	ผู้ประกอบการ	ประกอบกิจการ	เลขที่	หมู่	ถนน	ตำบล	อำเภอ	จังหวัด	คนงาน	แรงม้า
๕๙	บริษัท กรีนรีเวอร์ พาเนล (ประเทศไทย) จำกัด	บริษัท กรีนรีเวอร์ พาเนล (ประเทศไทย) จำกัด	ผลิตแผ่นไม้อัด (PARTICLE BOARD) จากไม้ยางพาราและไม้ที่ปลูกขึ้นโดยเฉพาะ ๑๓ ชนิด ตามมติคณะรัฐมนตรี	เลขที่ -	๔	-	ท่าช้าง	บางกล่ำ	สงขลา	๙๙	
๖๐	บริษัท พาเนล พลัส เอ็มดีเอฟ จำกัด	บริษัท พาเนล พลัส เอ็มดีเอฟ จำกัด	ผลิตไม้ เอ็มดีเอฟ ลังไม้และไม้รองรับสินค้า โดยใช้ไม้ยางพาราท่อน และไม้ที่ปลูกขึ้นโดยเฉพาะ ๑๓ ชนิด ตามมติคณะรัฐมนตรี เมื่อวันที่ ๒๕ มกราคม ๒๕๓๗ เป็นวัตถุดิบป้อนโรงงาน	เลขที่ ๔๑๗/๑๔	-	กาญจน วนิช	พะตง	หาดใหญ่	สงขลา	๘๓	
๖๑	บริษัท ภาคใต้เชื้อเพลิงชีวมวล จำกัด	บริษัท ภาคใต้เชื้อเพลิงชีวมวล จำกัด	ผลิตชิ้นไม้สับจากไม้ยางพาราและไม้ที่ปลูกขึ้นโดยเฉพาะ ๑๓ ชนิด ตามมติคณะรัฐมนตรีเพื่อจำหน่าย	เลขที่ ๙๘	๖	-	ท่าโพธิ์	สะเดา	สงขลา	๑๐	๓๙๗.๐๐
๖๒	บริษัท อันวาร์ พาราวูด จำกัด	บริษัท อันวาร์ พาราวูด จำกัด	ผลิตชิ้นไม้สับจากไม้ยางพาราและไม้ที่ปลูกขึ้นโดยเฉพาะ ๑๓ ชนิด ตามมติคณะรัฐมนตรีเพื่อจำหน่าย	เลขที่ โฉนดที่ดิน เลขที่ นส ๓กซ ๒๐๗๓	๘	-	พะตง	หาดใหญ่	สงขลา	๗๐	๒,๒๑๘.๕๐
๖๓	ห้างหุ้นส่วนจำกัด เคเอ็ม เอนเนอร์จี กรีนวูดส์	ห้างหุ้นส่วนจำกัด เคเอ็ม เอนเนอร์จี กรีนวูดส์	ผลิตชิ้นไม้สับจากไม้ยางพาราและไม้ที่ปลูกขึ้นโดยเฉพาะ ๑๓ ชนิด ตามมติคณะรัฐมนตรี เพื่อจำหน่าย	เลขที่ โฉนดที่ดิน เลขที่ ๓๒๘๓๓	๑	-	ท่าประดู่	นาทวี	สงขลา	๑๐	๕๙๘.๕๐
๖๔	บริษัท ภาคใต้เชื้อเพลิงชีวมวล จำกัด	บริษัท ภาคใต้เชื้อเพลิงชีวมวล จำกัด	ผลิตชิ้นไม้สับจากไม้ยางพาราและไม้ที่ปลูกขึ้นโดยเฉพาะ ๑๓ ชนิด ตามมติคณะรัฐมนตรีเพื่อจำหน่าย	เลขที่ ๑๕๗	๓	-	ท่าโพธิ์	สะเดา	สงขลา	๘	๒๖๐.๐๐
๖๕	บริษัท พรีไซซ สมาร์ท ไลฟ์ จำกัด	บริษัท ฟรีไซซ สมาร์ทไลฟ์ จำกัด	ผลิตชิ้นไม้สับจากไม้ยางพาราและไม้ที่ปลูกขึ้นโดยเฉพาะ ๑๓ ชนิด ตามมติคณะรัฐมนตรีเพื่อจำหน่าย	เลขที่ ๓๑/๒	๗	-	ขุนตัดหวาย	จะนะ	สงขลา	๖๓	๑,๕๔๘.๐๐

ตารางที่ ๒๒ แสดงข้อมูลโรงงานแปรรูปไม้ยางพารา ปี ๒๕๖๓ (ต่อ)

ที่	ชื่อโรงงาน	ผู้ประกอบการ	ประกอบกิจการ	เลขที่	หมู่	ถนน	ตำบล	อำเภอ	จังหวัด	คนงาน	แรงม้า
๖๖	บริษัท อาร์.เค. เอ็ม.ไบโอแมส จำกัด	บริษัท อาร์.เค. เอ็ม.ไบโอแมส จำกัด	ผลิตชิ้นไม้สับจากไม้ยางพาราและไม้ที่ปลูกขึ้นโดยเฉพาะ ๑๓ ชนิด ตามมติคณะรัฐมนตรีเพื่อจำหน่าย	เลขที่โฉนดที่ดิน เลขที่ ๖๗๖๙	๔	สาธารณประโยชน์	กำแพงเพชร	รัตภูมิ	สงขลา	๗	๖๖๙.๐๐
๖๗	บริษัท หาดใหญ่ ที.อาร์. กรีน เอนเนอร์จี จำกัด	บริษัท หาดใหญ่ ที.อาร์ กรีน เอนเนอร์จี จำกัด	ผลิตชิ้นไม้สับและทำเชื้อเพลิงชีวมวลอัดเม็ดจากไม้ยางพาราและไม้ที่ปลูกขึ้นโดยเฉพาะ ๑๓ ชนิด ตามมติคณะรัฐมนตรีเพื่อจำหน่าย	เลขที่ ๑๙๙/๖๑	๕	-	พังลา	สะเดา	สงขลา	๑๕	๗๑๕.๕๐
๖๘	บริษัท เทพา กรีน เอนเนอร์จี จำกัด	บริษัท เทพา กรีน เอนเนอร์จี จำกัด	ผลิตชิ้นไม้สับจากไม้ยางพาราและไม้ที่ปลูกขึ้นโดยเฉพาะ ๑๓ ชนิด ตามมติคณะรัฐมนตรีเพื่อจำหน่าย	เลขที่โฉนดที่ดิน เลขที่ ๔๒๑๗๙	๖	-	ลำไพล	เทพา	สงขลา	๗	๕๒๖.๐๐
๖๙	บริษัท เอเชียน โอ๊ค จำกัด	บริษัท เอเชียน โอ๊ค จำกัด	อบไม้ อัดน้ำยาชิ้นส่วนจากไม้ยางพารา	เลขที่ ๔๑๗/๑๒๐	๑	กาญจนวนิช	พะตง	หาดใหญ่	สงขลา	๑๒๐	๑,๗๗๐.๒๐
๗๐	บริษัท อันวาร์ พาราวูด จำกัด	บริษัท อันวาร์ พาราวูด จำกัด	แปรรูปไม้ยางพาราและไม้ที่ปลูกขึ้นโดยเฉพาะ ๑๓ ชนิด ตามมติคณะรัฐมนตรีเพื่อจำหน่าย อัดน้ำยาและอบไม้ ทำเครื่องใช้และชิ้นส่วนเครื่องเรือนจากไม้ผลิตชิ้นไม้สับ	เลขที่ ๑๐๑	๓	ปาดังเบซาร์	สำนักขาม	สะเดา	สงขลา	๑๙๘	๑,๐๘๔.๔๐
๗๑	โรงไฟฟ้ากัลฟ์ จะนะ กรีน	บริษัท กัลฟ์ จะนะ กรีน จำกัด	โรงไฟฟ้าชีวมวล กำลังการผลิต ๒๕ เมกะวัตต์ โดยใช้ไม้ยางพาราเป็นเชื้อเพลิง	เลขที่	-	๔๐๘	คู	จะนะ	สงขลา	๕๗	๙๐,๓๓๕.๓๙
๗๒	บริษัท ไทยหมื่นรุ่ง จำกัด	บริษัท ไทยหมื่นรุ่ง จำกัด	เลื่อย ตัด ไส ซอยไม้ยางพาราแปรรูป	เลขที่ ๘/๕	๕	จะนะ-หนองจิก	บ้านนา	จะนะ	สงขลา	๓๓	๔๖๑.๕๐
๗๓	บริษัท กรีน แลนด์ อินดัสตรี้ จำกัด	บริษัท กรีน แลนด์ อินดัสตรี้ จำกัด	ผลิตชิ้นส่วนเฟอร์นิเจอร์จากไม้ยางพารา	เลขที่ ๑๒๐/๖	๑	กาญจน -วนิช	สำนักขาม	สะเดา	สงขลา	๔๖	๒๖๓.๐๐

ตารางที่ ๒๒ แสดงข้อมูลโรงงานแปรรูปไม้ยางพารา ปี ๒๕๖๓ (ต่อ)

ที่	ชื่อโรงงาน	ผู้ประกอบการ	ประกอบกิจการ	เลขที่	หมู่	ถนน	ตำบล	อำเภอ	จังหวัด	คนงาน	แรงม้า
๗๔	บริษัท เอสดับบลิวพี พาราวู้ด จำกัด	บริษัท เอสดับบลิวพี พาราวู้ด จำกัด	แปรรูปไม้ยางพารา อบ อัด อาบน้ำยาไม้ยางพาราแปรรูป	เลขที่ ๑๐๖	๗	คลองแงะ-โคกโพธิ์	นาทวี	นาทวี	สงขลา	๗๑	๑,๐๖๔.๗๐
๗๕	-	นายวินัย ใจเพ็ชร	แปรรูปไม้ยางพาราและไม้ที่ปลูกขึ้นโดยเฉพาะ ๑๓ ชนิด ตามมติคณะรัฐมนตรีเพื่อจำหน่าย	เลขที่ ๗๑	๘	นาทวี-ประกอบ	ท่าประดู่	นาทวี	สงขลา	๒๖	๖๕๙.๐๐
๗๖	บริษัท เอส.วี.อาร์.พาราวู้ด จำกัด	บริษัท เอส.วี.อาร์ พาราวู้ด จำกัด	แปรรูปไม้ยางพาราและไม้ที่ปลูกขึ้นโดยเฉพาะ ๑๓ ชนิด ตามมติคณะรัฐมนตรีเพื่อจำหน่าย อัดน้ำยาและอบไม้	เลขที่ ๓๑	๕	สะบ้าย้อย-บันนังดามา	ทุ่งพอ	สะบ้าย้อย	สงขลา	๑๘๗	๗๕๓.๒๘
๗๗	-	นายปรีชัย สนิทมัจโร	แปรรูปไม้และผลิตชิ้นไม้สับจากไม้ยางพาราและไม้ที่ปลูกขึ้นโดยเฉพาะ ๑๓ ชนิด ตามมติคณะรัฐมนตรีเพื่อจำหน่าย	เลขที่ ๕/๓	๕	-	เขามีเกียรติ	สะเดา	สงขลา	๕	๗๘๐.๕๐
๗๘	รัตภูมิพาราวู้ด	นายสมพร เอี่ยมประเสริฐกุล	แปรรูปไม้ยางพารา อัดน้ำยาและอบไม้	เลขที่ ๘๙	๔	-	ท่าชะมวง	รัตภูมิ	สงขลา	๘๐	๙๐๙.๗๐
๗๙	บริษัท เอ.พี.เค.เฟอร์นิชิ่งพาราวู้ด จำกัด	บริษัท เอ.พี.เค.เฟอร์นิชิ่งพาราวู้ด จำกัด	แปรรูปไม้ยางพาราอัดนำยาและอบไม้	เลขที่ ๕๐๘	๔	สนามบิน-บ้านกลาง	ควนลัง	หาดใหญ่	สงขลา	๒๔	๑,๒๒๕.๓๕
๘๐	บริษัท โภควินท์พาราวู้ด จำกัด	บริษัท โภควินท์พาราวู้ด จำกัด	แปรรูปไม้ยางพาราเพื่อจำหน่าย อัดน้ำยาและอบไม้ยางพารา และทำไม้อัดประสาน จากไม้ยางพารา	เลขที่ ๑๒๓	๑๐	เทพา-ลำไพล	ลำไพล	เทพา	สงขลา	๑๐๒	๒,๒๒๗.๒๖
๘๑	บริษัท เรืองเพชรสงขลา จำกัด	บริษัท เรืองเพชรสงขลา จำกัด	แปรรูปไม้ยางพาราเพื่อจำหน่าย อัดน้ำยาและอบไม้ยางพารา	เลขที่ ๑๓๙/๓	๓	สุขาภิบาล ๒	ปริก	สะเดา	สงขลา	๗๘	๑,๖๓๐.๑๑

ตารางที่ ๒๒ แสดงข้อมูลโรงงานแปรรูปไม้ยางพารา ปี ๒๕๖๓ (ต่อ)

ที่	ชื่อโรงงาน	ผู้ประกอบการ	ประกอบกิจการ	เลขที่	หมู่	ถนน	ตำบล	อำเภอ	จังหวัด	คนงาน	แรงม้า
๘๒	บริษัท ช.พารา วู้ด จำกัด	บริษัท ช.พารา วู้ด จำกัด	แปรรูปไม้ยางพาราเพื่อจำหน่าย	เลขที่ ๕๕	๘	สายนาทวี-ประกอบ	ท่าประดู่	นาทวี	สงขลา	๖๕	๒,๓๑๘
๘๓	บริษัท ช. พารา วู้ด จำกัด	บริษัท ช.พารา วู้ด จำกัด	แปรรูปไม้ยางพาราเพื่อจำหน่ายและอัดน้ำยาไม้ยางพารา โดยใช้เครื่องจักรแปรรูปไม้ ๗๙๐.๕๐ แรงม้า และเครื่องจักรอุปกรณ์ ๕๔ แรงม้า	เลขที่ ๕๕	๘	สายนาทวี-ประกอบ	ท่าประดู่	นาทวี	สงขลา	๑๒๐	๘๔๔.๕๐
๘๔	บริษัท แลแบง วู้ด จำกัด	บริษัท แลแบง วู้ด จำกัด	แปรรูปไม้ยางพาราเพื่อจำหน่าย	เลขที่ ๙๑/๒	๑	สะบ้าย้อย	สะบ้าย้อย	สะบ้าย้อย	สงขลา	๓๗	๑๙๙.๘๖
๘๕	บริษัท ไฮเทค วู้ด(ประเทศไทย) จำกัด	บริษัท ไฮเทค วู้ด (ประเทศไทย) จำกัด	ผลิตเครื่องเรือนหรือเครื่องตกแต่งภายในบ้านและสำนักงาน จากไม้ยางพารา	เลขที่ ๑๑๙	๘	กาญจนวนิช	บ้านพรุ	หาดใหญ่	สงขลา	๖๖	๙๐๗.๖๔

ที่มา : สำนักงานอุตสาหกรรมจังหวัดสงขลา

๓.๗ ข้อมูลด่านกักกันของจังหวัดสงขลา

ข้อมูลด่านกักกันของจังหวัดสงขลา มีด่าน ศุลกากร ประเภท ด่านชายแดน ท่าเรือ ท่าอากาศยาน ดังนี้

ด่านศุลกากร

๑. ด่านศุลกากรปาดังเบซาร์ ที่ตั้ง อำเภอสะเดา ประเภท ด่านชายแดน

๒. ด่านศุลกากรสะเดา ที่ตั้ง อำเภอสะเดา ประเภท ด่านชายแดน

๓. ด่านศุลกากรสงขลา ที่ตั้ง อำเภอสิงหนครประเภท ด่านท่าเรือ

๔. ด่านศุลกากรท่าอากาศยานหาดใหญ่ ที่ตั้ง อำเภอคลองหอยโข่ง ประเภท ด่านท่าอากาศยาน

๕. ด่านศุลกากรบ้านประกอบ ที่ตั้ง อำเภอนาทวี ประเภท ด่านชายแดน

ด่านตรวจพืช

๑. ด่านตรวจพืชท่าอากาศยานหาดใหญ่ ที่ตั้ง อำเภอคลองหอยโข่ง

มีห้องปฏิบัติการตรวจเบื้องต้น ☑ ไม่มี ☐ มี ที่ตั้งสถานกักพืช ☐ ไม่มี ☑ มี

๒. ด่านตรวจพืชสะเดา ที่ตั้ง อำเภอสะเดา

มีห้องปฏิบัติการตรวจเบื้องต้น ☑ ไม่มี ☐ มี ที่ตั้งสถานกักพืช ☑ ไม่มี ☐ มี

๓. ด่านตรวจพืชปาดังเบซาร์ ที่ตั้ง อำเภอสะเดา

มีห้องปฏิบัติการตรวจเบื้องต้น ☑ ไม่มี ☐ มี ที่ตั้งสถานกักพืช ☑ ไม่มี ☐ มี

๔. ด่านตรวจพืชท่าเรือสงขลา ที่ตั้ง อำเภอสิงหนคร

มีห้องปฏิบัติการตรวจเบื้องต้น ☑ ไม่มี ☐ มี ที่ตั้งสถานกักพืช ☑ ไม่มี ☐ มี

ด่านตรวจประมง

๑. ด่านตรวจสัตว์น้ำจังหวัดสงขลา สาขาปาดังเบซาร์ ที่ตั้ง อำเภอสะเดา

มีห้องปฏิบัติการตรวจเบื้องต้น ☑ ไม่มี ☐ มี ที่ตั้งสถานกัก ☑ ไม่มี ☐ มี

๒. ด่านตรวจสัตว์น้ำจังหวัดสงขลา สาขาสะเดา ที่ตั้ง อำเภอสะเดา

มีห้องปฏิบัติการตรวจเบื้องต้น ☐ ไม่มี ☑ มี ที่ตั้งสถานกัก ☐ ไม่มี ☑ มี

๓. ด่านตรวจสัตว์น้ำท่าอากาศยานหาดใหญ่ ที่ตั้ง อำเภอคลองหอยโข่ง

มีห้องปฏิบัติการตรวจเบื้องต้น ☑ ไม่มี ☐ มี ที่ตั้งสถานกัก ☑ ไม่มี ☐ มี

๔. ด่านตรวจสัตว์น้ำจังหวัดสงขลา ท่าเรือน้ำลึก ที่ตั้ง อำเภอสิงหนคร

มีห้องปฏิบัติการตรวจเบื้องต้น ☑ ไม่มี ☐ มี ที่ตั้งสถานกัก ☑ ไม่มี ☐ มี

๕. ศูนย์บริหารจัดการด่านตรวจสัตว์น้ำสงขลา เขต ๓ (สงขลา) ที่ตั้ง อำเภอเมืองสงขลา

มีห้องปฏิบัติการตรวจเบื้องต้น ☑ ไม่มี ☐ มี ที่ตั้งสถานกัก ☑ ไม่มี ☐ มี

ด่านปศุสัตว์ ด่านกักกันสัตว์สงขลา ที่ตั้ง อำเภอหาดใหญ่

มีห้องปฏิบัติการตรวจเบื้องต้น ☐ ไม่มี ☑ มี ที่ตั้งสถานกักพืช ☐ ไม่มี ☑ มี

ส่วนที่ ๔
ข้อมูลด้านเศรษฐกิจของจังหวัดสงขลา

๔.๑ ภาพรวมเศรษฐกิจจังหวัดสงขลา

ผลิตภัณฑ์มวลรวมจังหวัด ณ ราคาประจำปีของจังหวัดสงขลา ปี ๒๕๖๑ มีมูลค่าเท่ากับ ๒๔๘,๓๘๖ ล้านบาท มีขนาดเศรษฐกิจเป็นอันดับ ๑ ของภาคใต้ อัตราการเติบโตของเศรษฐกิจ ปี ๒๕๖๑ หดตัวร้อยละ ๕.๘ ผลิตภัณฑ์มวลรวมจังหวัดต่อหัวเท่ากับ๑๕๑,๙๑๘ บาท/คน/ปี เพิ่มขึ้นจากปี ๒๕๖๐ ซึ่งมีรายได้ ๑๕๐,๐๐๙ บาท/คน/ปี เป็นอันดับที่ ๒๓ ของประเทศ และอันดับที่ ๖ ของภาคใต้ (สำนักงานสภาพัฒนาเศรษฐกิจและสังคมแห่งชาติ)

โครงสร้างการผลิตหลักของจังหวัดสงขลา ประกอบด้วย สาขาอุตสาหกรรม มีสัดส่วนร้อยละ ๒๐.๕ สาขาการผลิตที่มีความสำคัญรองลงมา ได้แก่ สาขาการขายส่งขายปลีก มีสัดส่วนร้อยละ ๑๒.๕ และสาขาเกษตรกรรม การล่าสัตว์ การป่าไม้ และการประมง มีสัดส่วนร้อยละ ๑๒.๔ ทั้งนี้สาขาหลักที่ขับเคลื่อนเศรษฐกิจจังหวัดสงขลา คือ สาขาอุตสาหกรรม โดยกิจกรรมการผลิตที่สำคัญ คือ อุตสาหกรรมต่อเนื่องกับยางพารา และอุตสาหกรรมแปรรูปและถนอมสัตว์น้ำ รองลงมาเป็นสาขาเกษตรกรรมฯ โดยพืชเศรษฐกิจที่สำคัญ คือ ยางพารา สำหรับอันดับ ๒ คือสาขาการขายส่งขายปลีก กิจกรรมที่สำคัญ คือ การขายปลีก เมื่อพิจารณาสาขาเกษตรกรรมฯ แสดงให้เห็นว่า สาขาเกษตรกรรมฯ มีความสำคัญต่อการเจริญเติบโตทางด้านเศรษฐกิจของจังหวัดสงขลาเป็นอย่างมากดังนั้นจังหวัดสงขลาจึงให้ความสำคัญกับภาคการเกษตร โดยเฉพาะยางพารา ตั้งแต่ต้นน้ำ กลางน้ำ ปลายน้ำ เพื่อพัฒนาอย่างครบวงจรและเพิ่มขีดความสามารถในการแข่งขัน นอกจากนี้นโยบายทางด้านการเกษตรอื่น ๆ อาทิ นโยบายการประกันราคาสินค้าเกษตร ยังเป็นส่วนสำคัญที่ส่งผลต่อการเจริญเติบโตทางเศรษฐกิจของของจังหวัด

ตารางที่ ๒๓ แสดงข้อมูลโครงสร้างเศรษฐกิจจังหวัดสงขลา ปี ๒๕๖๑p

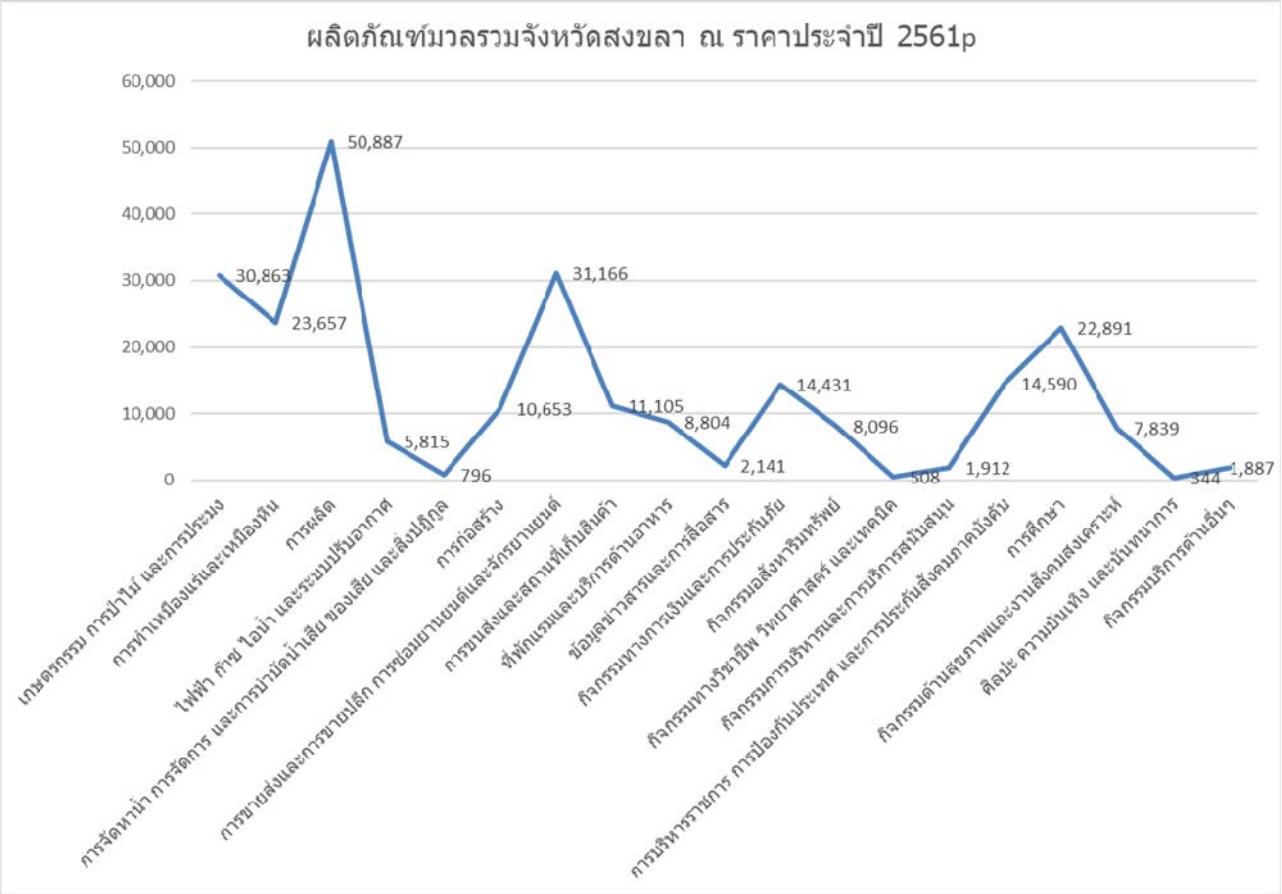

สาขาการผลิตทางการเกษตรที่สำคัญของจังหวัดสงขลา ในปี ๒๕๖๑ ได้แก่ สาขาพืช ซึ่งมีสัดส่วนถึงร้อยละ ๖๔.๐ ของผลิตภัณฑ์มวลรวมภาคเกษตร หรือ GPP ภาคเกษตร รองลงมา คือ สาขาประมง สาขาปศุสัตว์ สาขาบริการทางการเกษตร และสาขาป่าไม้ คิดเป็นร้อยละ ๒๘.๒ ๗.๔ ๐.๔ และ ๐.๐๑ ตามลำดับ

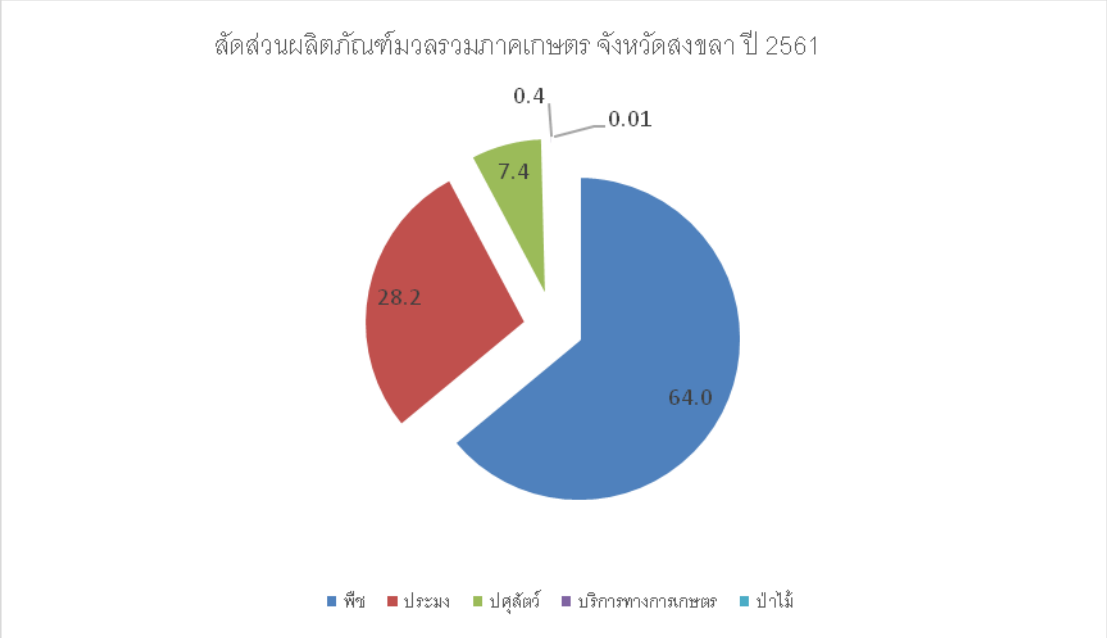

๔.๒ ภาวะแนวโน้มเศรษฐกิจการเกษตรจังหวัดสงขลา

ภาวะเศรษฐกิจการเกษตรปี ๒๕๖๓ อัตราการขยายตัวของภาวะเศรษฐกิจการเกษตรจังหวัดสงขลา จากการประมาณการสำนักงานเศรษฐกิจการเกษตรที่ ๙ ได้พิจารณาจากปัจจัยต่างๆ ที่เกี่ยวข้องกับการผลิตภาคเกษตรดังกล่าวข้างต้น อาทิ ไม้ยืนต้นมีเนื้อที่ให้ผลเพิ่มขึ้น เนื้อที่ให้ผลผลิตส่วนใหญ่มีอายุอยู่ในช่วงให้ผลผลิตสูง สภาพภูมิอากาศที่เหมาะสมเอื้ออำนวยให้ไม้ผลออกดอกติดผลให้ผลผลิตเพิ่มแต่มีบางช่วงเกิดภาวะฝนทิ้งช่วง ประกอบกับภาวะเศรษฐกิจโลกที่ชะลอตัว ส่งผลให้ภาวะเศรษฐกิจการเกษตรของจังหวัดสงขลาในปี ๒๕๖๓ หดตัวร้อยละ ๑.๒ เมื่อเทียบกับปี ๒๕๖๒ โดยสาขาพืชหดตัวร้อยละ ๒.๐ สาขาปศุสัตว์ขยายตัวร้อยละ ๑.๕ สาขาประมงขยายตัวร้อยละ ๔.๕ สาขาบริการทางการเกษตรขยายตัวร้อยละ ๑.๓ในขณะที่สาขาป่าไม้หดตัว ร้อยละ ๑๒.๕

ที่มา : สำนักงานสภาพัฒนาเศรษฐกิจและสังคมแห่งชาติ, ๒๕๖๑

๔.๓ ผลิตภัณฑ์มวลรวมจังหวัดสงขลา (GPP) ปี ๒๕๕๔ - ๒๕๖๑p

ตารางที่ ๒๔ แสดงข้อมูลผลิตภัณฑ์มวลรวมจังหวัดสงขลา (GPP) ปี ๒๕๕๔ - ๒๕๖๑p

GROSS PROVINCIAL PRODUCT AT CURRENT MARKET PRICES

0308 - SONGKHLA

(Million Baht)

	2011	2012	2013	2014	2015	2016r	2017r	2018p
Agriculture	**48,886**	**46,211**	**42,483**	**35,321**	**30,975**	**34,329**	**32,751**	**30,863**
Agriculture	48,886	46,211	42,483	35,321	30,975	34,329	32,751	30,863
Agriculture, forestry and fishing	48,886	46,211	42,483	35,321	30,975	34,329	32,751	30,863
Non-Agriculture	**175,259**	**178,349**	**191,729**	**189,299**	**203,292**	**208,512**	**210,317**	**217,523**
Industrial	78,235	75,996	86,313	86,134	89,814	86,932	85,895	81,155
Mining and quarrying	22,469	24,145	34,923	35,821	37,787	32,207	21,059	23,657
Manufacturing	51,025	47,025	45,987	44,692	46,618	48,639	57,778	50,887
Electricity, gas, steam and air conditioning supply	4,224	4,223	4,722	4,945	4,664	5,312	6,170	5,815
Water supply; sewerage, waste management and remediation activities	517	603	681	677	745	774	889	796
Services	97,024	102,353	105,416	103,165	113,477	121,580	124,422	136,367
Construction	9,257	10,739	13,007	9,803	9,330	10,344	10,745	10,653
Wholesale and retail trade and repair of motor vehicles	26,196	24,160	22,904	23,429	24,855	28,067	30,704	31,166
Transportation and storage	7,671	7,593	7,397	8,295	9,454	10,656	10,544	11,105
Accommodation and food service activities	4,003	3,782	4,801	5,197	6,296	7,060	7,765	8,804
Information and communication	1,834	1,936	1,913	1,684	1,827	1,683	1,978	2,141
Financial and insurance activities	8,631	9,520	11,424	12,643	12,654	13,552	13,919	14,431
Real estate activities	6,504	6,571	6,884	6,333	7,487	7,476	7,915	8,096
Professional, scientific and technical activities	592	608	615	588	579	568	579	508
Administrative and support service activities	1,856	1,505	1,625	1,773	1,747	1,617	1,701	1,912
Public administration and defence; compulsory social security	12,055	15,802	14,486	11,787	12,185	12,663	13,395	14,590
Education	12,022	13,043	12,953	13,743	18,564	19,042	16,074	22,891
Human health activities	5,150	5,561	5,914	6,253	6,549	6,933	7,244	7,839
Arts, entertainment and recreation	211	209	213	221	217	258	301	344
Other service activities	1,041	1,323	1,280	1,416	1,732	1,660	1,558	1,887
Gross provincial product (GPP)	**224,144**	**224,560**	**234,212**	**224,620**	**234,267**	**242,841**	**243,068**	**248,386**
GPP Per capita (Baht)	**149,324**	**147,542**	**151,795**	**143,629**	**147,819**	**151,113**	**150,009**	**151,918**
Population (1,000 persons)	**1,501**	**1,522**	**1,543**	**1,564**	**1,585**	**1,607**	**1,620**	**1,635**

GROSS PROVINCIAL PRODUCT CHAIN VOLUME MEASURES (REFERENCE YEAR = 2002)

0308 - SONGKHLA

(Million Baht)

	2011	2012	2013	2014	2015	2016r	2017r	2018p
Agriculture	**22,415**	**26,488**	**26,821**	**25,937**	**25,084**	**25,218**	**22,510**	**24,934**
Agriculture	22,415	26,488	26,821	25,937	25,084	25,218	22,510	24,934
Agriculture, forestry and fishing	22,415	26,488	26,821	25,937	25,084	25,218	22,510	24,934
Non-Agriculture	**121,767**	**123,740**	**132,277**	**128,454**	**136,966**	**139,048**	**136,302**	**139,621**
Industrial	47,133	47,367	54,269	54,848	57,366	57,064	54,251	52,056
Mining and quarrying	15,723	14,581	20,444	20,609	22,879	22,282	15,386	15,863
Manufacturing	27,456	28,266	29,052	29,498	29,390	29,350	32,487	30,241
Electricity, gas, steam and air conditioning supply	4,018	4,456	4,560	4,581	4,640	5,184	5,620	5,570
Water supply; sewerage, waste management and remediation activities	403	445	414	361	418	435	456	415
Services	73,861	75,727	76,639	71,940	77,929	80,376	80,487	86,049
Construction	6,615	7,445	8,875	6,679	6,597	7,493	7,660	7,475
Wholesale and retail trade and repair of motor vehicles	19,281	16,920	16,094	14,978	15,842	16,996	17,870	17,338
Transportation and storage	6,005	6,069	6,017	6,318	7,068	6,823	6,800	7,102
Accommodation and food service activities	3,860	3,543	4,310	4,598	5,302	5,562	5,749	6,212
Information and communication	2,353	2,480	2,452	2,201	2,407	2,204	2,507	2,765
Financial and insurance activities	5,704	6,301	7,228	7,796	7,815	8,282	8,611	8,821
Real estate activities	6,854	6,871	7,252	6,713	7,854	7,869	8,339	8,489
Professional, scientific and technical activities	464	461	460	433	431	422	424	370
Administrative and support service activities	1,321	1,036	1,099	1,179	1,176	1,085	1,123	1,246
Public administration and defence; compulsory social security	8,379	10,634	9,370	7,371	7,332	7,318	7,502	7,951
Education	7,830	8,056	7,766	7,878	10,151	10,109	8,330	11,604
Human health activities	3,979	4,213	4,357	4,490	4,557	4,663	4,744	5,020
Arts, entertainment and recreation	182	176	176	181	185	234	272	310
Other service activities	851	1,048	985	1,062	1,299	1,242	1,158	1,381
Gross provincial product (CVMs)	**143,475**	**150,978**	**159,642**	**154,910**	**162,759**	**165,022**	**159,719**	**165,401**

Note : Chain volume series are not additive. The sum of the components will thus not be equal to the shown totals.

ที่มา : สำนักงานสภาพัฒนาการเศรษฐกิจและสังคมแห่งชาติ

๔.๔ ข้อมูลรายได้เฉลี่ยของประชากร

ตารางที่ ๒๕ แสดงข้อมูลรายได้เฉลี่ยของประชากร

ที่	อำเภอ	รายได้บุคคลเฉลี่ย (บาท/ปี)*
๑	เมืองสงขลา	๙๖,๐๒๒.๒๔
๒	สทิงพระ	๖๖,๗๕๕.๘๗
๓	จะนะ	๖๒,๐๓๔.๕๖
๔	นาทวี	๖๔,๘๒๙.๑๒
๕	เทพา	๖๒,๕๒๗.๔๗
๖	สะบ้าย้อย	๕๙,๑๐๐.๑๒
๗	ระโนด	๖๑,๗๐๑.๔๑
๘	กระแสสินธุ์	๖๓,๔๙๐.๗๘
๙	รัตภูมิ	๗๐,๙๘๑.๕๖
๑๐	สะเดา	๘๕,๒๕๓.๕๒
๑๑	หาดใหญ่	๑๑๘,๒๘๕.๕๙
๑๒	นาหม่อม	๘๔,๒๙๖.๐๑
๑๓	ควนเนียง	๖๓,๕๖๕.๕๘
๑๔	บางกล่ำ	๖๗,๐๗๐.๘๐
๑๕	สิงหนคร	๗๐,๔๖๖.๓๘
๑๖	คลองหอยโข่ง	๘๔,๓๒๙.๕๙
	เฉลี่ย	**๗๙,๑๐๕.๗๒**

ที่มา : สำนักงานพัฒนาชุมชนจังหวัดสงขลา, รายงานการพัฒนาคุณภาพชีวิตของประชาชนจังหวัดสงขลา ณ ประจำปี ๒๕๖๒

๔.๕ ข้อมูลรายได้เฉลี่ยของครัวเรือน

ตารางที่ ๒๖ แสดงข้อมูลรายได้เฉลี่ยของครัวเรือน

ที่	อำเภอ	รายได้ครัวเรือนเฉลี่ย (บาท/ปี)*
๑	เมืองสงขลา	๒๕๔,๘๙๘.๕๒
๒	สทิงพระ	๒๐๐,๓๒๕.๘๐
๓	จะนะ	๑๙๔,๑๐๗.๒๕
๔	นาทวี	๒๐๕,๘๒๔.๔๐
๕	เทพา	๒๐๑,๘๗๑.๓๒
๖	สะบ้าย้อย	๑๗๒,๓๕๓.๒๔
๗	ระโนด	๑๕๕,๔๑๒.๐๐
๘	กระแสสินธุ์	๑๗๐,๘๒๗.๖๕
๙	รัตภูมิ	๒๑๔,๓๔๗.๐๘
๑๐	สะเดา	๒๒๕,๘๒๐.๘๖
๑๑	หาดใหญ่	๒๗๐,๗๐๒.๘๓
๑๒	นาหม่อม	๒๔๔,๗๙๘.๙๓
๑๓	ควนเนียง	๑๙๓,๒๒๖.๖๐
๑๔	บางกล่ำ	๒๐๕,๖๖๘.๔๑
๑๕	สิงหนคร	๑๙๕,๓๗๓.๓๑
๑๖	คลองหอยโข่ง	๒๖๔,๘๒๕.๒๔
	เฉลี่ย	**๒๑๙,๘๔๓.๗๖**

ที่มา : สำนักงานพัฒนาชุมชนจังหวัดสงขลา, รายงานการพัฒนาคุณภาพชีวิตของประชาชนจังหวัดสงขลา ณ ประจำปี ๒๕๖๒

๔.๖ ข้อมูลแรงงานจังหวัดสงขลา

ตารางที่ ๒๗ แสดงข้อมูลแรงงานจังหวัดสงขลา

จังหวัดสงขลา ปี ๒๕๖๓ มีแรงงานรวม ๘๗๕,๙๑๒ คน เป็นเพศชาย ๔๕๕,๙๑๘ คน และเป็นเพศหญิง ๔๑๙,๙๙๔ คน

ไตรมาส	จำนวนแรงงาน (คน)		
	ชาย	หญิง	รวม
ไตรมาส ๑	๔๗๘,๓๙๔	๔๒๐,๑๑๖	**๘๙๘,๕๐๙**
ไตรมาส ๒	๔๗๖,๒๕๓	๔๒๑,๐๔๒	**๘๙๗,๒๙๕**
ไตรมาส ๓	๔๗๖,๒๕๓	๔๒๑,๐๔๒	**๘๙๗,๒๙๕**
ไตรมาส ๔	๔๕๕,๙๑๘	๔๑๙,๙๙๔	**๘๗๕,๙๑๒**

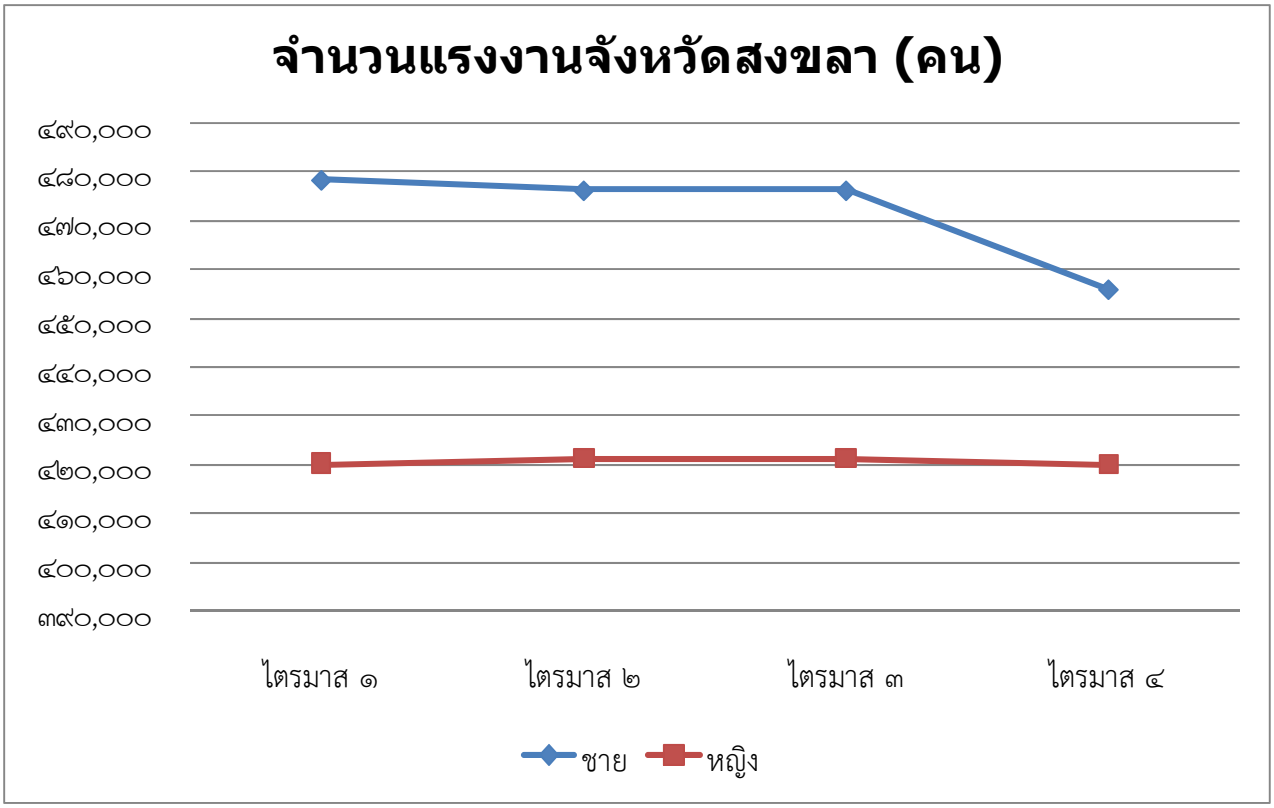

ที่มา : สำนักงานแรงงานจังหวัดสงขลา

๔.๖ ข้อมูลแรงงานภาคการเกษตรจังหวัดสงขลา

ตารางที่ ๒๘ แสดงข้อมูลแรงงานภาคการเกษตรจังหวัดสงขลา

จังหวัดสงขลา ปี ๒๕๖๓ มีแรงงานภาคการเกษตร รวม ๗๗๗,๕๓๘ คน เป็นเพศชาย ๔๐๒,๒๒๑ คน และเป็นเพศหญิง ๓๗๕,๓๑๘ คน

ปี พ.ศ.	จำนวนแรงงานภาคการเกษตร (คน)		
	ชาย	หญิง	รวม
๒๕๖๐	๙๘,๖๒๑	๑๕๓,๑๓๒	**๒๕๑,๗๕๓**
๒๕๖๑	๑๔๗,๓๖๘	๑๐๘,๘๕๑	**๒๕๖,๒๑๙**
๒๕๖๒	๑๕๖,๒๓๒	๑๑๓,๓๓๕	**๒๖๙,๕๖๗**
รวม	**๔๐๒,๒๒๑**	**๓๗๕,๓๑๘**	**๗๗๗,๕๓๘**

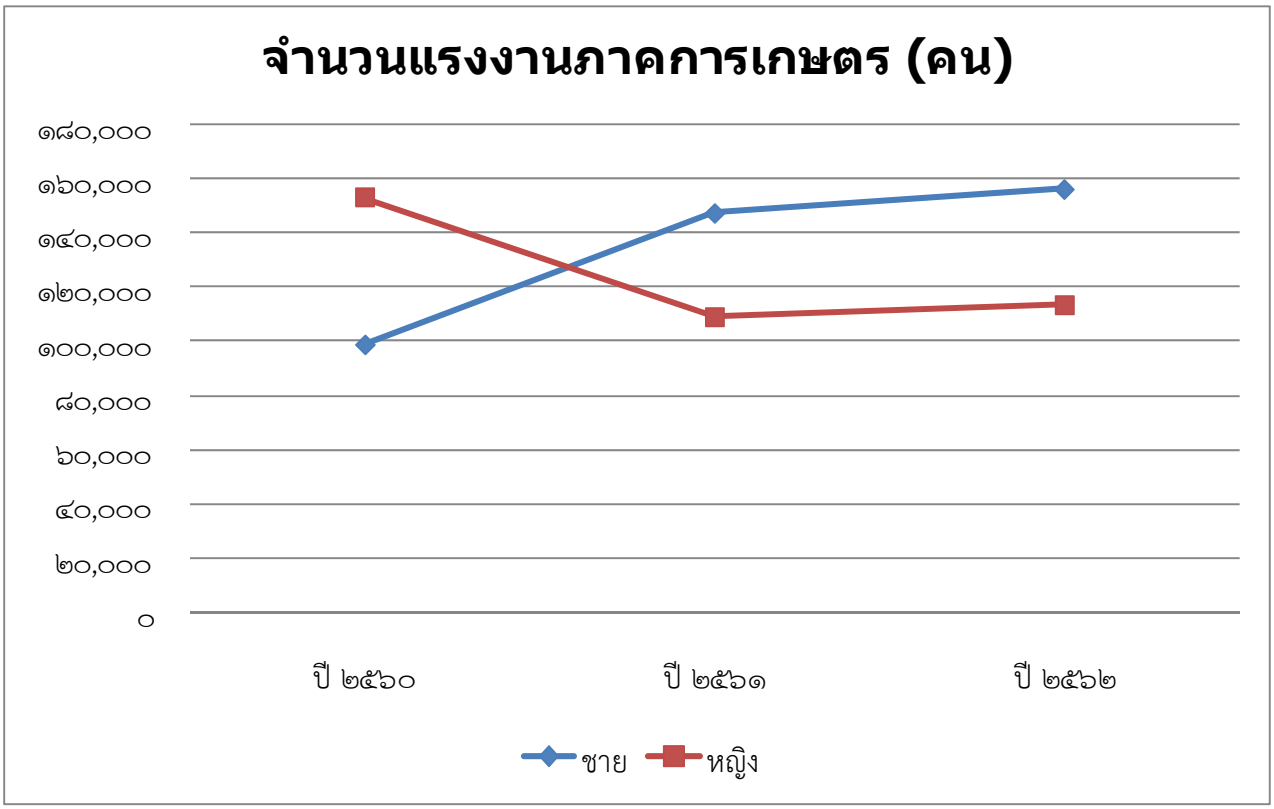

ที่มา : สำนักงานสถิติจังหวัดสงขลา

๔.๗ ข้อมูลแรงงานต่างด้าวจังหวัดสงขลา

ตารางที่ ๒๙ แสดงข้อมูลแรงงานต่างด้าวจังหวัดสงขลา

จังหวัดสงขลา ปี ๒๕๖๓ มีแรงงานต่างด้าว รวม ๓๖,๕๔๓ คน โดยไตรมาสที่ ๑ มีจำนวนแรงงานต่างด้าวมากที่สุด จำนวน ๔๒,๘๑๕ คน และรองลงมาเป็นไตรมาสที่ ๒ จำนวน ๓๙,๑๘๓ คน

ที่	ประเภท	จำนวนแรงงานต่างด้าวตามไตรมาส (คน)			
		ไตรมาส ๑	ไตรมาส ๒	ไตรมาส ๓	ไตรมาส ๔
๑	แรงงานต่างด้าวประเภททั่วไป	๑,๔๔๓	๑,๓๖๙	๑,๔๐๒	๑,๔๖๐
๒	แรงงานต่างด้าวส่งเสริมการลงทุน	๑๙๑	๒๐๘	๒๐๑	๒๑๓
๓	แรงงานต่างด้าวที่ผ่านการพิสูจน์สัญชาติ	๙,๑๐๘	๕๓	-	-
๔	แรงงานต่างด้าวตามบันทึกความเข้าใจ (MOU) เมียนมา ลาว กัมพูชา ที่เข้ามาทำงานตามความตกลงระหว่างรัฐบาลไทยกับรัฐบาทประเทศต้นทาง	๑๗,๐๐๗	๑๔,๑๑๒	๑๑,๒๐๘	๘,๖๔๕
๕	แรงงานต่างด้าวบุคคลพื้นที่สูง	๒๒๐	๒๐๘	๒๓๓	๒๔๐
๖	แรงงานต่างด้าวที่ผ่านการพิสูจน์สัญชาติ (บัตรสีชมพู) ได้แก่ เมียนมา ลาว กัมพูชา	๑๔,๘๔๑	๒๓,๒๓๓	๒๓,๒๓๓	๒๓,๒๓๓
๗	แรงงานต่างด้าวที่ผ่านการพิสูจน์สัญชาติ (มาตรา ๘๓) ประมง	๕	-	-	-
๘	ผ่อนผันตามมาตรา ๖๓/๒ (มติ ครม. ๔ ส.ค. ๖๓)	-	-	-	๒,๗๕๒
	รวม	**๔๒,๘๑๕**	**๓๙,๑๘๓**	**๓๖,๒๗๗**	**๓๖,๕๔๓**

ที่มา : สำนักงานแรงงานจังหวัดสงขลา

๔.๙ ข้อมูลสินค้าเกษตรที่สำคัญของจังหวัดสงขลา

๑) พื้นที่ทำการเกษตร

ตารางที่ ๓๐ แสดงข้อมูลการใช้ที่ดินเพื่อทำการเกษตรแยกรายอำเภอ ปี ๒๕๖๓

อำเภอ	การใช้ที่ดินเพื่อการเกษตร (ไร่)					
	พ.ท.ทำนา	พ.ท.ปลูก ไม้ผล	พ.ท.ปลูก ไม้ยืนต้น	พ.ท.ปลูกพืชไร่	พ.ท.ปลูก พืชผัก	พ.ท.ปลูก ไม้ดอกไม้ประดับ
๑. กระแสสินธุ์	๙,๗๒๙.๖๔	๒๖๐.๗๗	๑๒,๔๒๖.๔๔	๖๙.๗๑	๓๖๑.๕๐	-
๒. จะนะ	๗,๒๙๑.๖๗	๓,๘๕๗.๖๖	๑๐๒,๒๖๑.๒๒	๒๓๕.๖๙	๑,๗๕๓.๗๓	๒๐.๕๔
๓. บางกล่ำ	๒,๔๕๔.๒๒	๗๙๓.๖๑	๑๗,๘๖๓.๙๖	๕๐.๐๖	๓๘๘.๔๘	๖.๕๘
๔. เทพา	๓,๙๑๙.๖๗	๑,๐๑๕.๖๙	๙๒,๖๕๐.๗๑	๑๒๒.๐๑	๔๕๙.๘๘	-
๕. ระโนด	๓๕,๘๓๕.๔๔	๑,๘๐๑.๓๖	๒๓,๗๓๕.๖๐	๗๙.๘๓	๓,๕๓๑.๔๔	๖๒.๗๔
๖. สะเดา	๑๖๕.๕๘	๒,๒๙๕.๕๘	๒๒๐,๔๘๔.๘๖	๖๓.๓๕	๘๒.๐๘	๒๖.๕๗
๗. สะบ้าย้อย	๑,๘๑๗.๖๔	๔,๙๙๕.๑๐	๑๑๐,๕๒๕.๒๕	๒๕.๘๒	๓๑.๘๒	-
๘. สิงหนคร	๒๐,๖๑๒.๒๑	๒,๙๕๘.๕๗	๕,๒๑๘.๑๕	๒๐๖.๓๑	๒๕๘.๒๖	๙.๗๕
๙. ควนเนียง	๕,๘๑๒.๒๕	๖๖๑.๗๙	๓๗,๔๒๐.๘๒	๑๒๗.๔๕	๕๑๔.๐๓	๑๓.๕๐
๑๐. เมือง	๑,๐๑๗.๙๑	๑,๐๕๖.๐๘	๒๑,๘๐๐.๙๓	๖๘.๕๒	๓๕๐.๔๑	๖.๗๙
๑๑. สทิงพระ	๒๖,๕๘๓.๖๓	๒,๐๕๗.๕๓	๕,๓๓๕	๒๑๑.๑๙	๙๗๙.๗๙	๔๖.๕๖
๑๒. นาทวี	๓๗๕.๘๘	๕,๑๕๘.๐๙	๑๖๖,๓๕๓.๕๒	๔๓.๖๒	๗๘.๖๔	๒.๖๓
๑๓. รัตภูมิ	๙,๒๓๒.๐๑	๒,๐๗๑.๔๐	๙๑,๗๓๓.๑๐	๑๓๒.๔๙	๑๒๗.๙๕	๒
๑๔. นาหม่อม	๔๕.๗๒	๑,๗๒๐	๓๒,๗๕๘.๖๗	๓๘.๓๙	๒๗.๑๓	๑
๑๕. คลองหอยโข่ง	๑,๐๑๙.๓๖	๑,๓๕๔.๐๑	๔๓,๕๓๔.๖๓	๑๑๗.๐๖	๑๖๐.๐๑	๒๑.๒๔
๑๖. หาดใหญ่	๒,๕๘๑.๓๐	๓,๒๘๖.๓๕	๑๐๙,๖๖๙.๗๘	๓๐๖.๒๖	๔๗๐.๕๔	๓๘.๘๑
รวม	**๑๒๘,๔๙๔.๐๙**	**๓๕,๓๔๓.๕๘**	**๑,๐๓๙,๗๗๒.๖๙**	**๑,๙๐๔.๗๕**	**๙,๕๗๕.๖๖**	**๒๕๘.๖๗**

ที่มา : สำนักงานเกษตรจังหวัดสงขลา, ๒๕๖๓

ตารางที่ ๓๑ แสดงข้อมูลพื้นที่ทำการเกษตรและครัวเรือนเกษตรจังหวัดสงขลา แยกรายอำเภอปี ๒๕๖๓

อำเภอ	พ.ท.ทั้งหมด (ไร่)[1]	พ.ท.ทำการเกษตร (ไร่)[2]	ครัวเรือนทั้งหมด*	ครัวเรือนเกษตรกร**	ประชากรทั้งหมด (คน)***
๑. กระแสสินธุ์	๑๙๗,๓๔๔	๔๒,๗๓๑	๕,๑๗๐	๓,๑๔๕	๑๔,๙๕๖
๒. จะนะ	๓๑๔,๒๖๒	๒๓๗,๔๒๖	๓๐,๘๖๗	๑๔,๓๑๒	๑๐๘,๐๒๕
๓. บางกล่ำ	๙๒,๓๖๙	๔๒,๒๐๕	๑๓,๑๒๗	๓,๙๒๔	๓๒,๐๘๔
๔. เทพา	๖๑๑,๒๕๐	๓๒๙๕๖๔	๑๗,๕๙๕	๑๐,๖๐๑	๖๒,๗๑๕
๕. ระโนด	๔๒๒,๓๗๔	๑๕๐,๔๖๗	๒๔,๗๖๖	๘,๐๘๑	๖๖,๗๕๐
๖. สะเดา	๖๐๕,๐๖๗	๔๖๑,๐๙๔	๕๐,๘๗๔	๑๓,๒๖๐	๑๒๔,๓๖๙
๗. สะบ้าย้อย	๔๘,๗๐๑	๓๒,๓๕๘	๑๙,๘๖๙	๑๒,๖๒๙	๗๙,๘๔๑
๘. สิงหนคร	๑๔๒,๕๐๐	๑๒๔,๐๒๓	๒๗,๗๗๒	๕,๔๖๙	๘๓,๙๘๒
๙. ควนเนียง	๑๒๙,๙๐๐	๙๔,๗๑๙	๑๑,๕๔๘	๕,๖๔๔	๓๔,๒๔๔
๑๐. เมือง	๑๒๘,๙๒๙	๓๒,๑๔๖	๗๒,๕๑๙	๖,๐๘๗	๑๖๓,๖๘๗
๑๑. สทิงพระ	๗๕,๐๐๐	๕๒,๘๐๓	๑๕,๐๒๖	๗,๒๔๖	๔๗,๙๑๓
๑๒. นาทวี	๓๕๗,๓๖๒.๕๐	๖๓,๑๐๘	๒๗,๖๙๒	๑๐,๔๖๗	๘๕,๓๕๑
๑๓. รัตภูมิ	๔๑๕,๖๒๕	๒๖๗,๔๘๒	๒๕,๕๐๖	๑๑,๘๕๔	๗๕,๔๓๓
๑๔. นาหม่อม	๙๓,๔๓๗.๕๐	๔๙,๓๑๗	๙,๐๐๙	๓,๘๙๒	๒๒,๙๑๒
๑๕. คลองหอยโข่ง	๑๗๒,๐๐๐	๑๒๓,๗๖๔	๑๐,๓๑๗	๔,๖๘๗	๒๗,๓๔๔
๑๖. หาดใหญ่	๕๑๕,๑๖๓	๓๐๙,๒๖๘	๑๙๒,๖๖๔	๑๕,๔๙๒	๓๗๘,๐๓๘
รวม	**๔,๓๒๑,๒๘๔**	**๒,๔๑๒,๔๗๕**	**๕๕๔,๓๒๑**	**๑๓๖,๗๙๐**	**๑,๔๐๗,๖๔๔**

ที่มา : ๑/๒ /** สำนักงานเกษตรจังหวัดสงขลา, ๒๕๖๓
*/*** ที่ทำการปกครองจังหวัดสงขลา ๒๕๖๓

ปฏิทินผลผลิตสินค้าเกษตรรายเดือนระดับจังหวัดเพื่อบริหารจัดการด้านความมั่นคงอาหาร จังหวัดสงขลา ปีเพาะปลูก 2562/2563

ชนิดสินค้า	ปี 2563												ปี 2564												ปริมาณผลผลิตรวม (ตัน)	
	ม.ค.	ก.พ.	มี.ค.	เม.ย.	พ.ค.	มิ.ย.	ก.ค.	ส.ค.	ก.ย.	ต.ค.	พ.ย.	ธ.ค.	ม.ค.	ก.พ.	มี.ค.	เม.ย.	พ.ค.	มิ.ย.	ก.ค.	ส.ค.	ก.ย.	ต.ค.	พ.ย.	ธ.ค.	2563	2564
คาร์โบไฮเดรส																										
ข้าวนาปี			0.01	0.02	0.01	0.11	0.11	8.02	7.30	6.97						0.01	0.16	0.12	0.11	8.02	11.80	9.82			22,547	30,040
ข้าวนาปรัง	7.99	15.12	12.40	4.19	0.60	0.01				0.24	0.04		23.54	34.06	17.72	18.59	570.74	0.01							40,597.67	664,662.36
ข้าวโพดหวาน	0.04	0.09	0.08	0.07	0.09	0.11	0.11	0.11	0.10	0.10	0.04	0.03	0.04	0.08	0.09	0.07	0.09	0.11	0.11	0.10	0.10	0.10	0.04	0.03	959.30	965.65
โปรตีน																										
เป็ดเนื้อ (ตัว)													0.2	0.2		0.1	0.1		0.1						0	700
โคเนื้อ (ตัว)	0.90	0.78	0.79	0.79	0.80	0.81	0.79	0.80	0.80	0.80	0.60		0.64	0.64	0.64	0.54	0.54	0.44	0.45	0.56	0.54	0.34	0.34	0.34	8,665	6,021
ไก่เนื้อ (ตัว)	257.2	210.2	253.4	253.6	536.6	272.4	296.4	372.9	313.3	340.9	46.71	41.1	282.2	200.2	780.9	303.55	446.57	283.67	323.38	343.88	353.76	364.93	271.71	276.1	3,194,577	4,230,870
ไข่ไก่ (ฟอง)	27,370	25,322	2,614	27,187	27,565	27,589	26,643	27,673	28,234	26,576	548	483	26,494	24,329	25,305	25,228	26,595	26,511	24,623	26,643	25,187	23,588	24,613	25,271	247,803,527	304,385,778
สุกร (ตัว)	0.89	0.90	0.85	0.72	0.76	0.80	0.76	0.93	0.73	0.86			1.62	1.75	1.53	1.57	1.35	1.46	1.41	1.57	1.35	1.36	1.40	1.85	8,193	18,198
กุ้งเพาะเลี้ยง	455.8	394.3	897	906.4	975.3	847.2	672.1	1,058	1,616	851.5	1,781	1,417	650.0	526.5	1,005.3	1,010.6	700.8	803.7	1,291.7	1,015.8	1,015.8	1,037.8	1,063.5	1,288.7	11,870,798	11,410,217
ปลาดุก	0.06	0.08	0.19	0.16	0.17	0.21	0.21	117.74	0.17	0.24	0.19	0.07	0.07	0.10	0.20	0.18	0.19	0.24	0.22	0.14	0.18	0.26	0.21	73.20	119,496	75,197
ปลานิล	6.02	5.02	56.04	5.07	5.03	7.03	5.06	3.03	3.05	85.03	4.07	7.11	5.03	28.27	24.10	5.08	4.03	5.07	5.32	3.10	4.09	44.04	4.03	27.88	191,578	160,047
ผัก/ผลไม้																										
ทุเรียน					0.003	0.35	1.82	3.82	2.05	0.02							0.003	0.35	1.86	3.86	2.20	0.03			8,063	8,293
เงาะ						0.01	0.36	0.63	0.27	0.13								0.02	0.41	0.64	0.30	0.09			1,411	1,458
มังคุด					0.03	0.05	0.43	0.96	0.52	0.16							0.03	0.05	0.53	0.92	0.59	0.09			2,148	2,215
ลองกอง						0.01	0.23	1.75	1.70	0.24								0.01	0.28	1.81	1.93	0.29			3,932	4,307
ส้มโอ										0.11	0.13												0.11	0.13	237	237
พริก	0.01	0.03	0.40	0.57	0.70	0.70	0.67	0.66	0.50	0.30	0.01	0.01	0.01	0.03	0.40	0.57	0.70	0.70	0.67	0.66	0.50	0.30	0.01	13.10	4,553	17,661
จำปาดะ	0.02	0.02	0.02	0.02	0.02	0.02	0.02	0.29	0.29	0.09	0.02	0.02	0.02	0.02	0.02	0.02	0.02	0.02	0.02	0.29	0.32	0.09	0.02	0.02	868	897
กล้วย	0.41	0.40	0.42	0.40	0.43	0.41	0.41	0.44	0.41	0.43	0.43	0.40	0.41	0.40	0.42	0.40	0.43	0.41	0.41	0.44	0.41	0.43	0.43	0.39	4,979	4,980
มะนาว	0.14	0.11	0.11	0.10	0.11	0.12	0.14	0.15	0.10	0.10	0.11	0.13	0.14	0.11	0.11	0.10	0.11	0.12	0.14	0.15	0.11	0.11	0.11	0.14	1,412	1,438
มะม่วง	0.17	0.27	0.59	0.34	0.29	0.17	0.16	0.19	0.24	0.34	0.14	0.13	0.16	0.28	0.64	0.37	0.29	0.17	0.14	0.20	0.26	0.33	0.15	0.14	3,020	3,132
แตงโม	2.67	5.83	2.13	0.33	0.14	0.04	0.01						2.75	5.91	2.15	0.33	0.14	0.04	0.01						11,156	11,341
มะละกอ	0.05	0.05	0.04	0.02	0.02	0.02	0.02	0.03	0.05	0.10	0.08	0.06	0.05	0.05	0.04	0.02	0.02	0.02	0.02	0.04	0.06	0.10	0.08	0.06	539	553
สะตอ						0.01	0.13	0.30	0.28	0.09								0.01	0.13	0.30	0.28	0.10			800	811
ไขมัน																										
ปาล์มน้ำมัน	12.28	14.07	14.01	14.09	17.64	19.15	19.16	19.36	16.07	12.48	12.38	12.49	12.37	14.09	14.06	14.12	17.51	19.18	19.29	19.37	16.05	12.66	12.58	12.59	183,175	183,867
มะพร้าว	2.02	2.21	2.18	2.41	2.48	2.54	2.62	2.54	2.40	2.19	2.15	2.16	2.09	2.28	2.23	2.20	2.45	2.74	2.55	2.61	2.39	2.15	2.15	2.17	28,009	28,009

ที่มา : ปฏิทินผลผลิตสินค้าเกษตรรายเดือนระดับจังหวัด จังหวัดสงขลา ปี 2564

เดือนที่ผลผลิตออกมากที่สุด

ด้านพืช

ตารางที่ ๓๓ แสดงข้อมูลพื้นที่ปลูกข้าวนาปีจังหวัดสงขลา ปีเพาะปลูก ๒๕๕๘/๕๙ - ๒๕๖๒/๖๓

ปีเพาะปลูก	พื้นที่ปลูก (ไร่)	พื้นที่ให้ผล/เก็บเกี่ยว (ไร่)	ผลผลิต (ตัน)	ผลผลิต/ไร่ (กก.)	จำนวนเกษตรกร (ครัวเรือน)
๒๕๕๘/๕๙	๒๐๐,๖๘๘	๑๙๙,๒๑๒	๑๐๖,๘๐๑	๕๓๖	๑๙,๔๔๘
๒๕๕๙/๖๐	๑๙๐,๒๔๒	๑๕๕,๕๔๓	๘๒,๘๙๘	๕๓๓	๑๙,๐๘๐
๒๕๖๐/๖๑	๒๑๐,๑๐๔	๑๗๖,๑๓๗	๑๐๐,๙๙๐	๕๗๓	๒๐,๙๓๑
๒๕๖๑/๖๒	๒๐๑,๙๔๒	๒๐๑,๘๖๙	๑๑๒,๖๘๑	๕๕๘	๑๘,๖๗๔
๒๕๖๒/๖๓	๑๗๔,๖๘๔	๑๓๔,๒๗๔	๕๗,๘๑๕	๔๓๑	๒๐,๔๓๙

ตารางที่ ๓๔ แสดงข้อมูลพื้นที่ปลูกข้าวนาปี ปีเพาะปลูก ๒๕๖๒/๖๓ แยกรายอำเภอ

ลำดับ	อำเภอ	พื้นที่ปลูก (ไร่)		พื้นที่ให้ผล/เก็บเกี่ยว (ไร่)		ผลผลิต (ตัน)		ผลผลิต/ไร่ (กก.)		จำนวนเกษตรกร (ครัวเรือน)
		๒๕๖๑/๖๒	๒๕๖๒/๖๓	๒๕๖๑/๖๒	๒๕๖๒/๖๓	๒๕๖๑/๖๒	๒๕๖๒/๖๓	๒๕๖๑/๖๒	๒๕๖๒/๖๓	๒๕๖๓
๑	เมือง	๑,๒๖๓	๑,๒๗๐	๑,๒๖๓	๑,๒๗๐	๕๒๓	๕๒๓	๔๑๔	๔๑๒	๔๖๗
๒	จะนะ	๗,๖๒๗	๙,๔๒๒	๗,๖๒๗	๙,๔๒๒	๒,๙๗๕	๒,๘๒๗	๓๙๐	๓๐๐	๒,๔๕๓
๓	เทพา	๔,๑๐๕	๔,๓๕๘	๔,๑๐๕	๔,๓๕๘	๑,๓๕๕	๑,๓๐๗	๓๓๐	๓๐๐	๗๓๒
๔	นาทวี	๓๘๕	๓๖๗	๓๘๕	๓๖๗	๑๓๔	๑๒๘	๓๔๘	๓๔๙	๑๐๓
๕	ระโนด	๑๐๑,๗๔๓	๗๓,๙๔๖	๑๐๑,๗๔๓	๓๓,๕๓๖	๖๘,๖๗๗	๑๖,๓๖๖	๖๗๕	๔๘๘	๔,๕๘๘
๖	รัตภูมิ	๙,๙๑๕	๙,๙๑๐	๙,๘๔๒	๙,๙๑๙	๔,๑๓๔	๔,๑๗๖	๔๒๐	๔๒๑	๑,๘๐๙
๗	สะเดา	๑๔๙	๑๙๕	๑๔๙	๑๙๕	๕๕	๘๒	๓๖๙	๔๒๑	๔๑
๘	สะบ้าย้อย	๑,๗๐๑	๑,๗๗๓	๑,๗๐๑	๑,๗๗๓	๖๑๔	๕๓๗	๓๖๑	๓๐๓	๔๑๒
๙	สทิงพระ	๒๖,๙๓๒	๒๘,๒๖๖	๒๖,๙๓๒	๒๘,๒๖๖	๑๑,๘๗๗	๑๑,๘๑๕	๔๔๑	๔๑๘	๓,๘๔๙
๑๐	หาดใหญ่	๒,๕๐๑	๒,๖๖๙	๒,๕๐๑	๒,๖๖๙	๑,๐๐๐	๑,๑๓๔	๔๐๐	๔๒๕	๖๙๖
๑๑	กระแสสินธุ์	๑๖,๕๐๗	๑๑,๖๙๕	๑๖,๕๐๗	๑๑,๖๙๕	๘,๓๒๐	๕,๒๖๓	๕๐๔	๔๕๐	๑,๑๖๒
๑๒	นาหม่อม	๕๓	๕๑	๕๓	๕๑	๒๓	๒๒	๔๓๔	๔๓๑	๓๔
๑๓	ควนเนียง	๖,๗๑๖	๖,๙๑๗	๖,๗๑๖	๖,๙๑๗	๒,๘๒๑	๒,๘๙๑	๔๒๐	๔๑๘	๑,๐๘๖
๑๔	บางกล่ำ	๑,๖๗๑	๒,๐๗๑	๑,๖๗๑	๒,๐๗๑	๗๕๒	๘๘๐	๔๕๐	๔๒๕	๔๙๔
๑๕	สิงหนคร	๑๙,๘๐๐	๒๐,๗๐๐	๑๙,๘๐๐	๒๐,๗๐๐	๙,๑๐๘	๙,๔๘๑	๔๖๐	๔๕๘	๒,๓๗๗
๑๖	คลองหอยโข่ง	๘๗๔	๑,๐๖๕	๘๗๔	๑,๐๖๕	๓๑๓	๓๘๓	๓๕๘	๓๖๐	๒๗๘
	รวม	**๒๐๑,๙๔๒**	**๑๗๔,๖๗๕**	**๒๐๑,๘๖๙**	**๑๓๔,๒๗๔**	**๑๑๒,๖๘๑**	**๕๗,๘๑๕**	**๕๕๘**	**๔๓๑**	**๒๐,๔๓๙**

ที่มา : สำนักงานเกษตรจังหวัดสงขลา

ตารางที่ ๓๕ แสดงข้อมูลพื้นที่ปลูกข้าวนาปรังจังหวัดสงขลา ปี ๒๕๕๙ - ๒๕๖๓

พ.ศ.	พื้นที่ปลูก (ไร่)	พื้นที่ให้ผล/เก็บเกี่ยว (ไร่)	ผลผลิต (ตัน)	ผลผลิต/ไร่ (กก.)	จำนวนเกษตรกร (ครัวเรือน)
๒๕๕๙	๔๕,๙๐๖	๔๕,๐๖๘	๒๕,๗๘๘	๕๗๒	๓,๑๓๔
๒๕๖๐	๕๙,๗๓๓	๕๙,๔๖๒	๓๔,๒๖๐	๕๗๖	๒,๘๔๘
๒๕๖๑	๔๔,๒๘๐	๔๓,๗๘๕	๒๖,๒๗๒	๖๐๐	๓,๒๐๐
๒๕๖๒	๔๗,๓๓๒	๔๗,๓๓๒	๒๗,๕๐๓	๕๘๑	-
๒๕๖๓	๖,๕๐๖	๖,๕๐๖	๒,๙๖๗	๔๕๖	-

ตารางที่ ๓๖ แสดงข้อมูลพื้นที่ปลูกข้าวนาปรังจังหวัดสงขลา ปีเพาะปลูก ๒๕๖๓ แยกรายอำเภอ

จังหวัด/	เนื้อที่เพาะปลูก (ไร่)			เนื้อที่เก็บเกี่ยว (ไร่)			ผลผลิต (ตัน)			ผลผลิต (กก./ไร่)		
อำเภอ	ปี ๖๒	ปี ๖๓	%±	ปี ๖๒	ปี ๖๓	%±	ปี ๖๒	ปี ๖๓	%±	ปี ๖๒	ปี ๖๓	%±
ระโนด	๔๔,๘๐๐	๕,๗๓๖	-๓๙,๐๖๔	๔๔,๘๐๐	๕,๗๓๖	-๓๙,๐๖๔	๒๖,๑๖๓	๒,๖๓๓	-๒๓,๕๓๐	๕๘๔	๔๕๙	-๑๒๕
รัตภูมิ	๓๐๐	๑๒๕	-๑๗๕	๓๐๐	๑๒๕	-๑๗๕	๑๔๐	๕๓	-๘๗	๔๖๗	๔๒๔	-๔๓
สทิงพระ	๓๓๖	-	-๓๓๖	๓๓๖	-	-๓๓๖	๑๗๒	-	-๑๗๒	๕๑๒	-	-๕๑๒
หาดใหญ่	๒๑๐	๔๕๕	๒๔๕	๒๑๐	๔๕๕	๒๔๕	๑๐๓	๑๙๗	๙๔	๔๙๐	๔๓๓	-๕๗
กระแสสินธุ์	๑,๖๐๓	๑๑๕	-๑,๔๘๘	๑,๖๐๓	๑๑๕	-๑,๔๘๘	๘๙๑	๕๔	-๘๓๗	๕๕๖	๔๗๐	-๘๖
ควนเนียง	-	-	-	-	-	-	-	-	-	-	-	-
บางกล่ำ	-	๓๓	๓๓	-	๓๓	๓๓	-	๑๔	๑๔	-	๔๒๔	๔๒๔
คลองหอยโข่ง	๘๓	๔๒	-๔๑	๘๓	๔๒	-๔๑	๓๔	๑๖	-๑๘	๔๑๐	๓๘๑	-๒๙
สิงหนคร	-	-	-	-	-	-	-	-	-	-	-	-
รวม	**๔๗,๓๓๒**	**๖,๕๐๖**	**-๔๐,๘๒๖**	**๔๗,๓๓๒**	**๔๗,๓๓๒**	**-๔๐,๘๒๖**	**๒๗,๕๐๓**	**๒,๙๖๗**	**-๒๔,๕๓๖**	**๕๘๑**	**๔๕๖**	**-๑๒๕**

ที่มา : สำนักงานเกษตรจังหวัดสงขลา

ตารางที่ ๓๗ แสดงข้อมูลพื้นที่ปลูกยางพาราจังหวัดสงขลา ปี ๒๕๕๙ - ๒๕๖๓

พ.ศ.	พื้นที่ปลูก (ไร่)	พื้นที่ให้ผล/เก็บเกี่ยว (ไร่)	ผลผลิต (ตัน)	ผลผลิต/ไร่ (กก.)	จำนวนเกษตรกร (ครัวเรือน)
๒๕๕๙	๑,๙๗๓,๗๕๔	๑,๖๗๖,๑๙๙	๔๕๐,๒๒๓	๒๖๙	na
๒๕๖๐	๑,๙๗๒,๓๒๑	๑,๖๕๑,๓๗๑	๔๑๔,๖๓๑	๒๕๑	๑๓๓,๘๐๗
๒๕๖๑	๒,๓๔๔,๘๒๙	๑,๘๑๔,๘๓๖	๔๗๐,๓๓๑	๒๕๙	na
๒๕๖๒	๒,๓๔๔,๘๒๙	๑,๘๑๔,๘๓๖	๔๗๐,๓๓๑	๒๕๙	๖๒,๗๓๕
๒๕๖๓	๒,๓๔๔,๘๒๙	๑,๘๑๔,๘๓๖	๔๗๐,๓๓๑	๒๕๙	๖๒,๗๓๕

ตารางที่ ๓๘ แสดงข้อมูลพื้นที่ปลูกยางพาราจังหวัดสงขลา ปี ๒๕๖๓ แยกรายอำเภอ

จังหวัด/	เนื้อที่เพาะปลูก (ไร่)	เนื้อที่เก็บเกี่ยว (ไร่)	ผลผลิต (ตัน)	ผลผลิต (กก./ไร่)
รวม	**๒,๓๔๔,๘๒๙**	**๑,๘๑๔,๘๓๖**	**๔๗๐,๓๓๑**	**๒๕๙**
เมือง	๓๓,๗๕๖	๑๗,๓๙๕	๓,๗๗๕	๒๑๗
จะนะ	๒๒๐,๗๐๘	๑๖๐,๖๗๐	๔๐,๘๑๐	๒๕๔
เทพา	๒๗๒,๐๕๒	๒๗๐,๓๕๒	๖๗,๕๘๘	๒๕๐
นาทวี	๓๒๙,๒๙๑	๒๖๓,๔๓๓	๖๗,๙๖๖	๒๕๘
ระโนด	๓๗	๒๒	๔	๒๐๐
รัตภูมิ	๑๙๕,๗๙๒	๑๗๓,๔๕๔	๔๓,๓๖๔	๒๕๐
สะเดา	๔๗๙,๓๔๐	๓๕๙,๕๐๕	๑๐๐,๓๐๒	๒๗๙
สะบ้าย้อย	๓๒๕,๗๕๗	๑๘๒,๑๑๒	๔๕,๕๒๘	๒๕๐
สทิงพระ	๑๔๒	๑๐๒	๑๒	๑๒๑
หาดใหญ่	๒๒๔,๗๖๗	๑๙๑,๐๕๑	๕๐,๔๓๗	๒๖๔
กระแสสินธุ์	๙,๙๒๑	๗,๕๕๖	๑,๘๑๓	๒๔๐
นาหม่อม	๕๙,๕๕๑	๔๐,๑๔๗	๑๐,๐๓๗	๒๕๐
ควนเนียง	๔๗,๖๙๗	๔๑,๔๗๗	๑๐,๓๖๙	๒๕๐
บางกล่ำ	๒๙,๒๗๐	๒๑,๔๕๓	๕,๕๙๙	๒๖๑
สิงหนคร	๔๙๗	๘๒	๑๖	๑๙๒
คลองหอยโข่ง	๑๑๖,๒๕๑	๘๖,๐๒๕	๒๒,๗๑๑	๒๖๔

ที่มา : สำนักงานเกษตรจังหวัดสงขลา

ตารางที่ ๓๙ แสดงข้อมูลพื้นที่ปลูกปาล์มน้ำมันจังหวัดสงขลา ปี ๒๕๕๙ - ๒๕๖๓

พ.ศ.	พื้นที่ปลูก (ไร่)	พื้นที่ให้ผล/เก็บเกี่ยว (ไร่)	ผลผลิต (ตัน)	ผลผลิต/ไร่ (กก.)
๒๕๕๙	๕๕,๓๕๘	๔๙,๑๔๒	๑๐๙,๔๗๙	๒,๒๒๘
๒๕๖๐	๖๕,๑๗๓	๕๙,๕๗๔	๑๔๙,๙๙๕	๒,๕๑๘
๒๕๖๑	๗๖,๒๖๕	๖๒,๕๓๐	๑๕๖,๕๔๖	๒,๕๐๔
๒๕๖๒	๗๘,๗๒๘	๗๑,๐๘๗	๑๗๔,๐๙๖	๒,๔๔๙
๒๕๖๓	๗๘,๗๒๘	๗๑,๐๘๗	๑๗๔,๐๙๖	๒,๔๔๙

ตารางที่ ๔๐ แสดงข้อมูลพื้นที่ปลูกปาล์มน้ำมันจังหวัดสงขลา ปี ๒๕๖๓ รายอำเภอ

ลำดับ	อำเภอ	พื้นที่ปลูก (ไร่)	พื้นที่ให้ผล/เก็บเกี่ยว (ไร่)	ผลผลิตรวม (ตัน)	ผลผลิตเฉลี่ย (กก./ไร่)
		ปี ๖๓	**ปี ๖๓**	**ปี ๖๓**	**ปี ๖๓**
๑	เมือง	๒๒๒	๑๙๔	๓๘๑	๑,๙๖๕
๒	จะนะ	๕,๖๐๕	๔,๘๔๙	๑๐,๖๖๘	๒,๒๐๐
๓	เทพา	๗,๕๔๘	๕,๔๕๓	๑๔,๙๙๖	๒,๗๕๐
๔	นาทวี	๒,๕๓๔	๒,๐๔๕	๔,๔๘๑	๒,๑๙๑
๕	ระโนด	๑๗,๘๐๕	๑๗,๖๐๐	๔๘,๙๒๘	๒,๗๘๐
๖	รัตภูมิ	๙,๗๒๙	๙,๓๑๓	๒๓,๒๔๕	๒,๔๙๖
๗	สะเดา	๕,๙๐๙	๕,๖๐๙	๑๒,๓๔๐	๒,๒๐๐
๘	สะบ้าย้อย	๑,๖๖๘	๑,๒๐๒	๒,๖๔๔	๒,๒๐๐
๙	สทิงพระ	๒,๗๖๘	๒,๓๔๘	๔,๖๐๙	๑,๙๖๓
๑๐	หาดใหญ่	๓,๕๓๒	๓,๕๓๒	๗,๗๗๐	๒,๒๐๐
๑๑	กระแสสินธุ์	๔,๒๙๐	๓,๘๖๒	๙,๐๐๖	๒,๓๓๒
๑๒	นาหม่อม	๒๐๔	๑๑๙	๒๘๐	๒,๓๔๙
๑๓	ควนเนียง	๗,๒๕๔	๗,๒๕๔	๑๗,๑๕๖	๒,๓๖๕
๑๔	บางกล่ำ	๑,๔๓๑	๙๑๖	๒,๐๒๘	๒,๒๑๔
๑๕	สิงหนคร	๔,๑๙๗	๓,๒๕๓	๖,๖๖๙	๒,๐๕๐
๑๖	คลองหอยโข่ง	๔,๐๓๒	๓,๕๓๘	๘,๘๙๕	๒,๕๑๔
	รวม	**๗๘,๗๒๘**	**๗๑,๐๘๗**	**๑๗๔,๐๙๖**	**๒,๔๔๙**

ที่มา : สำนักงานเกษตรจังหวัดสงขลา

ตารางที่ ๔๑ แสดงข้อมูลพื้นที่ปลูกไม้ผลจังหวัดสงขลา ปี ๒๕๖๑ - ๒๕๖๓

ลำดับ	รายการ	เนื้อที่ยืนต้น (ไร่)			เนื้อที่ให้ผล (ไร่)			ผลผลิตรวม (ตัน)			ผลผลิตเฉลี่ย (กก./ไร่)		
		ปี ๖๑	ปี ๖๒	ปี ๖๓	ปี ๖๑	ปี ๖๒	ปี ๖๓	ปี ๖๑	ปี ๖๒	ปี ๖๓	ปี ๖๑	ปี ๖๒	ปี ๖๓
๑	ลองกอง	๑๙,๑๐๘	๑๘,๖๘๓	๑๒,๓๑๓	๑๙,๐๕๙	๑๘,๖๔๔	๑๒,๓๑๓	๕,๕๖๐	๕,๙๐๖	๓,๔๐๘	๒๙๒	๓๑๗	๒๗๗
๒	ทุเรียน	๑๔,๘๖๐	๑๕,๔๕๖	๑๙,๐๙๑	๑๔,๓๒๖	๑๔,๓๘๒	๑๔,๘๐๕	๑๐,๕๘๖	๑๒,๒๐๙	๑๑,๗๗๒	๗๓๙	๘๔๙	๗๙๕
๓	มังคุด	๔,๔๑๑	๔,๔๑๑	๔,๔๑๑	๔,๐๕๒	๔,๐๕๒	๔,๓๐๕	๒,๒๙๔	๒,๔๙๖	๑,๙๐๕	๕๖๖	๖๑๖	๔๔๓
๔	เงาะ	๓,๘๐๔	๓,๘๐๒	๒,๕๑๗	๓,๘๐๓	๓,๘๐๒	๒,๓๓๙	๑,๖๗๘	๑,๙๖๑	๙๖๖	๔๔๑	๕๑๖	๔๑๓

ตารางที่ ๔๒ แสดงข้อมูลพื้นที่ปลูกลองกองจังหวัดสงขลา ปี ๒๕๖๒ - ๒๕๖๓

ลำดับ	อำเภอ	เนื้อที่ยืนต้น (ไร่)		เนื้อที่ให้ผล (ไร่)		ผลผลิตรวม (ตัน)		ผลผลิตเฉลี่ย (กก./ไร่)	
		ปี ๖๒	ปี ๖๓	ปี ๖๒	ปี ๖๓	ปี ๖๒	ปี ๖๓	ปี ๖๒	ปี ๖๓
๑	เมืองสงขลา	๒๒๓	๑๑๕	๒๒๓	๑๑๕	๗๕	๓๐	๓๓๖	๒๖๑
๒	จะนะ	๑,๒๒๒	๗๑๖	๑,๒๐๙	๗๑๖	๓๙๗	๒๐๑	๓๒๘	๒๘๑
๓	เทพา	๒๙๑	๒๕๒	๒๙๑	๒๕๒	๙๑	๕๒	๓๑๓	๒๐๖
๔	นาทวี	๕,๖๐๘	๕,๑๑๙	๕,๖๐๘	๕,๑๑๙	๑,๗๕๐	๙๕๔	๓๑๒	๑๘๖
๕	รัตภูมิ	๑,๖๖๖	๙๖๔	๑,๖๕๗	๙๖๔	๕๓๗	๒๑๔	๓๒๔	๒๒๒
๖	สะเดา	๒,๔๖๗	๗๗๒	๒,๔๕๙	๗๗๒	๗๗๐	๒๒๐	๓๑๓	๒๘๕
๗	สะบ้าย้อย	๕,๔๐๗	๓,๓๗๔	๕,๓๙๘	๓,๓๗๔	๑,๖๓๖	๙๔๔	๓๐๓	๒๘๐
๘	หาดใหญ่	๑,๐๒๕	๕๐๓	๑,๐๒๕	๕๐๓	๓๕๑	๘๒	๓๔๒	๑๖๓
๙	นาหม่อม	๑๔๐	๒๑๘	๑๔๐	๒๑๘	๕๐	๔๙	๓๕๖	๒๒๕
๑๐	บางกล่ำ	๔๒๐	๙๔	๔๒๐	๙๔	๑๘๑	๑๙	๔๓๒	๒๐๒
๑๑	คลองหอยโข่ง	๒๑๔	๑๘๖	๒๑๔	๑๘๖	๖๘	๔๓	๓๑๘	๒๓๑
	รวม	**๑๘,๖๘๓**	**๑๒,๓๑๓**	**๑๘,๖๔๔**	**๑๒,๓๑๓**	**๕,๙๐๖**	**๒,๘๐๘**	**๓๑๗**	**๒๒๘**

ที่มา : สำนักงานเกษตรจังหวัดสงขลา

ตารางที่ ๔๓ แสดงข้อมูลพื้นที่ปลูกทุเรียนจังหวัดสงขลา ปี ๒๕๖๒ - ๒๕๖๓

ที่	อำเภอ	เนื้อที่ยืนต้น (ไร่)		เนื้อที่ให้ผล (ไร่)		ผลผลิตรวม (ตัน)		ผลผลิตเฉลี่ย (กก./ไร่)	
		ปี ๖๒	ปี ๖๓	ปี ๖๒	ปี ๖๓	ปี ๖๒	ปี ๖๓	ปี ๖๒	ปี ๖๓
๑	เมืองสงขลา	๒๐๑	๒๓๘	๑๙๘	๑๗๖	๑๕๓	๘๒	๗๗๓	๔๖๖
๒	จะนะ	๙๒๘	๑,๓๖๗	๖๗๘	๑,๑๑๐	๖๓๖	๙๒๒	๙๓๘	๘๓๑
๓	เทพา	๗๐๒	๘๓๘	๖๔๖	๖๑๑	๔๘๓	๕๖๖	๗๔๘	๙๒๖
๔	นาทวี	๓,๗๗๗	๖,๔๑๘	๓,๔๙๕	๕,๔๓๙	๒,๘๔๕	๔,๒๒๖	๘๑๔	๗๗๗
๕	รัตภูมิ	๒,๑๕๐	๒,๒๐๕	๑,๘๙๓	๑,๕๔๒	๑,๕๑๑	๑,๒๒๖	๗๙๘	๗๙๕
๖	สะเดา	๑,๔๘๓	๑,๕๗๑	๑,๔๓๓	๘๖๔	๑,๓๓๔	๖๔๘	๙๓๑	๗๕๐
๗	สะบ้าย้อย	๔,๗๔๓	๔,๗๒๑	๔,๖๐๓	๓,๕๐๖	๔,๒๔๙	๒,๙๘๐	๙๒๓	๘๕๐
๘	หาดใหญ่	๔๐๑	๖๐๕	๔๐๑	๕๕๕	๓๓๗	๓๔๐	๘๔๐	๖๑๓
๙	นาหม่อม	๕๙๐	๖๓๖	๕๕๖	๖๒๖	๓๔๖	๔๘๘	๖๒๓	๗๘๐
๑๐	บางกล่ำ	๒๕๔	๒๑๖	๒๕๔	๑๓๕	๑๘๓	๑๒๐	๗๒๐	๘๘๙
๑๑	คลองหอยโข่ง	๒๒๗	๒๗๖	๒๒๕	๒๔๑	๑๓๒	๑๔๗	๕๘๘	๗๒๒
	รวม	**๑๕,๔๕๖**	**๑๙,๐๙๑**	**๑๔,๓๘๒**	**๑๔,๘๐๕**	**๑๒,๒๐๙**	**๑๑,๗๗๒**	**๘๔๙**	**๗๙๕**

ที่มา : สำนักงานเกษตรจังหวัดสงขลา

ตารางที่ ๔๔ แสดงข้อมูลพื้นที่ปลูกมังคุดจังหวัดสงขลา ปี ๒๕๖๒ - ๒๕๖๓

ที่	อำเภอ	เนื้อที่ยืนต้น (ไร่)		เนื้อที่ให้ผล (ไร่)		ผลผลิตรวม (ตัน)		ผลผลิตเฉลี่ย (กก./ไร่)	
		ปี ๖๒	ปี ๖๓	ปี ๖๒	ปี ๖๓	ปี ๖๒	ปี ๖๓	ปี ๖๒	ปี ๖๓
๑	เมืองสงขลา	๘๖	๘๖	๘๖	๘๖	๕๒	๒๖	๖๐๖	๓๐๒
๒	จะนะ	๓๑๗	๓๑๗	๓๐๑	๓๑๕	๑๙๑	๑๘๖	๖๓๔	๕๙๐
๓	เทพา	๑๓๒	๑๓๒	๑๒๖	๑๓๐,๖๑๗	๗๘	๖๐	๖๒๐	๔๖๒
๔	นาทวี	๖๖๕	๖๖๕	๖๒๖	๘๒๖	๓๘๙	๒๗๓	๖๒๒	๔๔๒
๕	รัตภูมิ	๘๓๗	๘๓๗	๖๕๖	๒๗๔	๔๐๒	๔๕๖	๖๑๓	๕๕๒
๖	สะเดา	๖๒๓	๖๒๓	๕๗๖	๙๓๑	๓๕๓	๑๑๐	๖๑๓	๔๐๑
๗	สะบ้าย้อย	๕๑๑	๕๑๑	๔๘๕	๔๑๙	๒๙๗	๓๒๗	๖๑๒	๓๕๑
๘	หาดใหญ่	๔๒๑	๔๒๑	๔๐๙	๒๒๔	๒๕๘	๑๕๒	๖๓๐	๓๖๓
๙	นาหม่อม	๒๒๕	๒๒๕	๒๑๔	๒๗๑	๑๓๕	๑๐๘	๖๓๑	๔๘๒
๑๐	บางกล่ำ	๓๗๖	๓๗๖	๓๗๖	๒๗๑	๒๑๘	๑๓๑	๕๗๙	๔๘๓
๑๑	คลองหอยโข่ง	๒๑๘	๒๑๘	๑๙๗	๒๑๒	๑๒๓	๗๖	๖๒๕	๓๕๘
	รวม	**๔,๔๑๑**	**๔,๔๑๑**	**๔,๐๕๒**	**๔,๓๐๕**	**๒,๔๙๖**	**๑,๙๐๕**	**๖๑๖**	**๔๔๓**

ที่มา : สำนักงานเกษตรจังหวัดสงขลา

ตารางที่ ๔๕ แสดงข้อมูลพื้นที่ปลูกเงาะจังหวัดสงขลา ปี ๒๕๖๒ - ๒๕๖๓

ที่	อำเภอ	เนื้อที่ยืนต้น (ไร่)		เนื้อที่ให้ผล (ไร่)		ผลผลิตรวม (ตัน)		ผลผลิตเฉลี่ย (กก./ไร่)	
		ปี ๖๒	ปี ๖๓	ปี ๖๒	ปี ๖๓	ปี ๖๒	ปี ๖๓	ปี ๖๒	ปี ๖๓
๑	เมืองสงขลา	๒๙	๓๖	๒๙	๓๒	๑๕	๘	๕๒๙	๒๕๐
๒	จะนะ	๒๓๖	๒๕๕	๒๓๖	๒๒๒	๑๒๕	๑๐๗	๕๓๑	๔๘๒
๓	เทพา	๑๒๘	๔๓	๑๒๘	๔๓	๖๕	๒๔	๕๑๐	๕๕๘
๔	นาทวี	๑,๐๑๔	๓๒๑	๑,๐๑๔	๓๑๑	๕๑๔	๑๕๒	๕๐๗	๔๘๙
๕	รัตภูมิ	๑,๑๒๘	๕๔๙	๑,๑๒๘	๕๐๐	๕๙๓	๑๘๕	๕๒๖	๓๖๘
๖	สะเดา	๑๕๙	๙๖	๑๕๙	๙๔	๘๐	๓๔	๕๐๐	๓๖๒
๗	สะบ้าย้อย	๖๘๑	๖๙๑	๖๘๑	๖๒๙	๓๕๐	๒๖๗	๕๑๔	๔๒๔
๘	หาดใหญ่	๘๒	๑๖๘	๘๒	๑๖๔	๔๒	๕๘	๕๐๙	๓๕๔
๙	นาหม่อม	๖๘	๑๔๗	๖๘	๑๔๗	๓๖	๕๕	๕๓๕	๓๗๔
๑๐	บางกล่ำ	๗๔	๕๒	๗๔	๔๔	๔๒	๒๐	๕๖๘	๔๕๕
๑๑	คลองหอยโข่ง	๒๐๓	๑๕๙	๒๐๓	๑๕๓	๙๙	๕๗	๔๙๐	๓๗๓
	รวม	**๓,๘๐๒**	**๒๕๑๗**	**๓,๘๐๒**	**๒๓๓๙**	**๑,๙๖๑**	**๙๖๖**	**๕๑๖**	**๔๑๓**

ที่มา : สำนักงานเกษตรจังหวัดสงขลา

๒) ด้านปศุสัตว์

ตารางที่ ๔๖ แสดงข้อมูลจำนวนครัวเรือนเกษตรกรผู้เลี้ยงโคเนื้อจังหวัดสงขลา ปี ๒๕๕๙ - ๒๕๖๓

พ.ศ.	โคพื้นเมือง (ตัว)	โคพันธุ์แท้ (ตัว)	โคลูกผสม (ตัว)	โคขุน (ตัว)	รวมโคเนื้อทั้งหมด	เกษตรกร (ฟาร์ม)
๒๕๕๙	๙๓,๕๙๙	๑,๑๑๔	๖,๓๙๔	๓๗๔	๑๐๑,๔๘๑	๑๙,๗๔๖
๒๕๖๐	๑๐๗,๔๖๗	๑,๓๔๔	๗,๖๕๖	๔๖๗	๑๑๖,๙๓๔	๒๑,๖๕๖
๒๕๖๑	๑๑๔,๕๐๐	๑,๘๑๘	๘,๖๑๒	๕๑๐	๑๒๕,๔๔๐	๒๓,๑๑๙
๒๕๖๒	๑๒๑,๘๕๓	๑,๖๕๒	๑๐,๐๔๑	๕๒๓	๑๓๔,๐๖๙	๒๔,๒๘๕
๒๕๖๓	๑๓๔,๐๙๖	๑,๗๓๔	๑๒,๐๗๖	๒๓๓	๑๔๘,๙๐๐	๒๖,๑๒๗

ตารางที่ ๔๗ แสดงข้อมูลจำนวนครัวเรือนเกษตรกรผู้เลี้ยงโคเนื้อจังหวัดสงขลา ปี ๒๕๖๓ แยกรายอำเภอ

ที่	ชื่ออำเภอ	โคพื้นเมือง (ตัว)	โคพันธุ์แท้ (ตัว)	โคลูกผสม (ตัว)	โคขุน (ตัว)	รวมโคเนื้อทั้งหมด	เกษตรกร (ฟาร์ม)
๑	เมืองสงขลา	๔,๗๑๐	๑๐๗	๓๘๔	๑๐	๕,๒๑๑	๘๘๒
๒	สทิงพระ	๙,๖๖๗	๔๖๕	๑,๔๐๒	๘๓	๑๑,๖๑๗	๑,๙๙๒
๓	จะนะ	๙,๗๙๗	๑๕๖	๘๔๕	๑๓	๑๐,๘๑๑	๑,๗๒๑
๔	นาทวี	๖,๕๓๓	๒๔๗	๒๘๕	๔๐	๗,๑๐๕	๑,๗๙๗
๕	เทพา	๑๕,๔๒๗	๙๐	๕๕๕	๑๖๒	๑๖,๒๓๔	๓,๐๖๖
๖	สะบ้าย้อย	๓,๘๘๓	-	๑,๓๒๐	๖	๕,๒๐๙	๑,๕๙๔
๗	ระโนด	๑๐,๑๖๑	๓๑	๑,๔๖๕	๘๗	๑๑,๗๔๔	๑,๘๖๙
๘	กระแสสินธุ์	๕,๗๘๒	๔๔	๑,๑๔๑	๒	๖,๙๖๙	๑,๒๑๙
๙	รัตภูมิ	๗,๖๑๒	๔๑	๑,๗๐๑	๑๓๗	๙,๔๙๑	๒,๒๐๐
๑๐	สะเดา	๖,๙๘๕	๕๕	๒๑๕	๓๓	๗,๒๘๘	๙๙๘
๑๑	หาดใหญ่	๒๑,๔๗๖	๒๔๒	๗๗๖	๗๙	๒๒,๕๗๓	๒,๓๔๒
๑๒	นาหม่อม	๒,๖๑๖	-	๒๔	-	๒,๖๔๐	๕๕๖
๑๓	ควนเนียง	๙,๑๖๑	๗๑	๕๑๙	๑๓	๙,๗๖๔	๒,๑๐๕
๑๔	บางกล่ำ	๖,๑๒๘	๒๒	๓๐๑	๑๖๘	๖,๖๑๙	๘๖๗
๑๕	สิงหนคร	๙,๘๐๑	๙๘	๑,๐๕๙	๑๓๔	๑๑,๐๙๒	๒,๑๗๐
๑๖	คลองหอยโข่ง	๔,๓๕๗	๖๕	๘๔	๒๗	๔,๕๓๓	๗๔๙
	รวม	**๑๓๔,๐๙๖**	**๑,๗๓๔**	**๑๒,๐๗๖**	**๙๙๔**	**๑๔๘,๙๐๐**	**๒๖,๑๒๗**

ที่มา : สำนักงานปศุสัตว์จังหวัดสงขลา

ตารางที่ ๔๘ แสดงข้อมูลจำนวนครัวเรือนเกษตรกรผู้เลี้ยงกระบือจังหวัดสงขลา ปี ๒๕๕๙ - ๒๕๖๓

พ.ศ.	กระบือเนื้อ (ตัว)	รวมกระบือทั้งหมด (ตัว)	เกษตรกร (ฟาร์ม)
๒๕๕๙	๔,๙๘๐	๕,๐๑๔	๒๙๗
๒๕๖๐	๔,๙๙๑	๔,๙๙๑	๓๒๓
๒๕๖๑	๕,๓๖๙	๕,๓๖๙	๓๕๕
๒๕๖๒	๕,๔๙๔	๕,๔๙๔	๓๔๘
๒๕๖๓	๕,๕๕๐	๕,๕๕๐	๓๔๖

ตารางที่ ๔๙ แสดงข้อมูลจำนวนครัวเรือนเกษตรกรผู้เลี้ยงกระบือจังหวัดสงขลา ปี ๒๕๖๓ แยกรายอำเภอ

ที่	ชื่ออำเภอ	กระบือพื้นเมือง (ตัว)	รวมกระบือทั้งหมด (ตัว)	เกษตรกร (ฟาร์ม)
๑	เมืองสงขลา	๑๘	๑๘	๔
๒	สทิงพระ	๑๑๙	๑๑๙	๘
๓	จะนะ	๔๖	๔๖	๗
๔	นาทวี	๑๖	๑๖	๓
๕	เทพา	๓๕	๓๕	๔
๖	สะบ้าย้อย	๕๒	๕๒	๑๙
๗	ระโนด	๒,๑๘๙	๒,๑๘๙	๑๒๖
๘	กระแสสินธุ์	๖๐	๖๐	๒
๙	รัตภูมิ	๑๑	๑๑	๑
๑๐	สะเดา	๘	๘	๒
๑๑	หาดใหญ่	๒,๓๓๔	๒,๓๓๔	๑๑๑
๑๒	นาหม่อม	๒	๒	๑
๑๓	ควนเนียง	๓๓๗	๓๓๗	๓๒
๑๔	บางกล่ำ	๖๒	๖๒	๗
๑๕	สิงหนคร	๒๕๘	๒๕๘	๑๗
๑๖	คลองหอยโข่ง	๓	๓	๒
	รวม	**๕,๕๕๐**	**๕,๕๕๐**	**๓๔๖**

ที่มา: สำนักงานปศุสัตว์จังหวัดสงขลา

ตารางที่ ๕๐ แสดงข้อมูลจำนวนครัวเรือนเกษตรกรผู้เลี้ยงสุกรจังหวัดสงขลา ปี ๒๕๕๙ - ๒๕๖๓

พ.ศ.	สุกร(ตัว)					รวมสุกร	
	พื้นเมือง	สุกรพันธุ์			สุกรขุน		
	จำนวน (ตัว)	พ่อพันธุ์ (ตัว)	แม่พันธุ์ (ตัว)	ลูกสุกร (ตัว)	จำนวน (ตัว)	จำนวน (ตัว)	เกษตรกร (ฟาร์ม)
๒๕๕๙	๑๔,๔๕๙	๑,๔๑๐	๑๐,๐๘๘	๒๘,๕๘๙	๔๖,๘๒๙	๑๐๑,๓๗๕	๑,๗๐๗
๒๕๖๐	๙,๗๙๒	๑,๔๒๐	๑๑,๙๖๓	๓๔,๑๔๙	๕๔,๔๙๖	๑๑๑,๘๒๐	๒,๐๐๐
๒๕๖๑	๘,๗๕๖	๑,๓๕๘	๑,๑๗๕	๔๑,๙๙๐	๘๙,๕๔๙	๑๕๘,๗๐๘	๒,๐๔๕
๒๕๖๒	๗,๕๑๑	๑,๒๙๑	๑,๐๖๗	๔๖,๕๘๑	๘๙,๔๖๖	๑๖๐,๘๘๒	๑,๗๙๘
๒๕๖๓	๒,๖๙๐	๘๗๖	๑๒,๓๖๙	๔,๔๒๕	๑๖๙,๓๘๙	๑๘๙,๗๗๖	๑,๓๓๕

ตารางที่ ๕๑ แสดงข้อมูลจำนวนครัวเรือนเกษตรกรผู้เลี้ยงสุกรจังหวัดสงขลา ปี ๒๕๖๓ แยกรายอำเภอ

ที่	ชื่ออำเภอ	สุกร(ตัว)					รวมสุกร	
		พื้นเมือง	สุกรพันธุ์			สุกรขุน		
		จำนวน (ตัว)	พ่อพันธุ์ (ตัว)	แม่พันธุ์ (ตัว)	ลูกสุกร (ตัว)	จำนวน (ตัว)	จำนวน (ตัว)	เกษตรกร (ฟาร์ม)
๑	เมืองสงขลา	๓๑	๒๓	๒๐๑	-	๒,๐๗๑	๒,๓๒๖	๓๔
๒	สทิงพระ	๒๙๘	๙๔	๑,๕๕๗	๘๘๐	๕,๒๘๕	๘,๑๑๔	๔๙๒
๓	จะนะ	๗	๘	๒๕๕	๑๐๐	๑๐๙	๔๗๙	๖
๔	นาทวี	๑๓๒	๔	๓๘	๓	๔๗๙	๖๕๖	๑๙
๕	เทพา	๑๓	๒๕	๑๘๗	-	๖๐๒	๘๒๗	๑๒
๖	สะบ้าย้อย	๒๗	๒๗	๑๘๒	-	๑,๒๗๗	๑,๕๑๓	๑๓
๗	ระโนด	๔๓	๓๒	๓๙๙	๒๗	๓,๑๕๔	๓,๖๕๕	๑๑๙
๘	กระแสสินธุ์	๑๒	๕๐	๗๗๐	-	๕,๖๙๘	๖,๕๓๐	๑๒๗
๙	รัตภูมิ	๘๙	๖๑	๕,๓๔๒	๓,๓๕๒	๑๑๓,๕๔๐	๑๒๒,๓๘๔	๙๑
๑๐	สะเดา	๑๔๕	๓๐๓	๑,๗๒๕	-	๑๓,๒๔๓	๑๕,๔๑๖	๒๖
๑๑	หาดใหญ่	๑,๓๔๒	๙๓	๕๔๒	๒๓	๙,๐๑๘	๑๑,๐๑๘	๑๘๘
๑๒	นาหม่อม	๒๑	๙	๑๘๓	๗	๒,๕๘๓	๒,๘๐๓	๑๐
๑๓	ควนเนียง	๓๗๑	๖๔	๓๐๐	๑๒	๓,๙๕๘	๔,๗๐๕	๑๒๒
๑๔	บางกล่ำ	๕๖	๒๔	๓๗	-	๓,๓๘๙	๓,๕๐๖	๑๓
๑๕	สิงหนคร	๓๐	๕๓	๖๖๑	๗	๔,๘๙๑	๕,๖๔๒	๔๗
๑๖	คลองหอยโข่ง	๗๓	๖	๑๗	๑๔	๙๒	๒๐๒	๑๖
	รวม	**๒,๖๙๐**	**๘๗๖**	**๑๒,๓๙๖**	**๔,๔๒๕**	**๑๖๙,๓๘๖**	**๑๘๙,๗๗๖**	**๑,๓๓๕**

ที่มา: สำนักงานปศุสัตว์จังหวัดสงขลา

ตารางที่ ๕๒ แสดงข้อมูลจำนวนครัวเรือนเกษตรกรผู้เลี้ยงแพะจังหวัดสงขลา ปี ๒๕๕๙ - ๒๕๖๓

พ.ศ.	แพะ							
	แพะเนื้อ			แพะนม			รวม	
	ผู้ (ตัว)	เมีย (ตัว)	รวม (ตัว)	ผู้ (ตัว)	เมีย (ตัว)	รวม (ตัว)	จำนวน (ตัว)	เกษตรกร (ครัวเรือน)
๒๕๕๙	๑๕,๒๓๒	๒๕,๐๑๙	๔๐,๒๕๑	๒๖๒	๔๒๙	๖๙๑	๔๐,๙๔๒	๔,๐๖๗
๒๕๖๐	๑๕,๕๕๔	๒๙,๐๙๙	๔๔,๖๕๓	๑๔๒	๔๑๖	๕๕๘	๔๕,๒๑๑	๔,๔๕๙
๒๕๖๑	๑๖,๕๙๔	๒๖,๘๑๓	๔๓,๔๐๗	๑๕๕	๔๑๓	๕๖๘	๔๓,๙๗๕	๔,๙๔๒
๒๕๖๒	๑๖,๕๔๒	๓๓,๗๙๙	๕๐,๓๔๑	๑๕๕	๕๒๒	๖๗๗	๕๑,๐๑๘	๕,๕๓๑
๒๕๖๓	๑๖,๘๓๖	๓๔,๐๒๓	๕๐,๘๕๙	๗๙	๔๔๖	๕๒๕	๕๑,๓๘๔	๕,๗๔๑

ตารางที่ ๕๓ แสดงข้อมูลจำนวนครัวเรือนเกษตรกรผู้เลี้ยงแพะจังหวัดสงขลา ปี ๒๕๖๓ แยกรายอำเภอ

ที่	ชื่ออำเภอ	แพะ							
		แพะเนื้อ			แพะนม			รวม	
		ผู้ (ตัว)	เมีย (ตัว)	รวม (ตัว)	ผู้ (ตัว)	เมีย (ตัว)	รวม (ตัว)	จำนวน (ตัว)	เกษตรกร (ครัวเรือน)
๑	เมืองสงขลา	๕๕๔	๑,๑๖๓	๑,๗๑๗	๓	๑๒	๑๕	๑,๗๓๒	๑๗๗
๒	สทิงพระ	๔๗๑	๗๗๑	๑,๒๔๒	-	-	-	๑,๒๔๒	๕๔
๓	จะนะ	๓,๕๓๖	๕,๓๗๕	๘,๙๑๑	๘	๒๒	๓๐	๘,๙๔๑	๑,๐๔๓
๔	นาทวี	๑,๒๒๔	๒,๕๙๔	๓,๘๑๘	๑	๔	๕	๓,๘๒๓	๖๘๓
๕	เทพา	๓,๐๐๘	๕,๙๓๕	๘,๙๔๓	๒	๓๕	๓๗	๘,๙๘๐	๑,๔๑๑
๖	สะบ้าย้อย	๗๓๕	๒,๕๑๘	๓,๒๕๓	-	-	-	๓,๒๕๓	๗๑๗
๗	ระโนด	๗๗๓	๔,๘๐๓	๕,๕๗๖	๑	๒๗	๒๘	๕,๖๐๔	๒๓๕
๘	กระแสสินธุ์	๙๗	๔๓๖	๕๓๓	-	-	-	๕๓๓	๑๖
๙	รัตภูมิ	๖๔๔	๑,๖๗๑	๒,๓๑๕	๑	๔	๕	๒,๓๒๐	๑๙๗
๑๐	สะเดา	๑,๕๖๘	๑,๘๘๕	๓,๔๕๓	๕๙	๓๐๘	๓๖๘	๓,๘๒๑	๒๔๕
๑๑	หาดใหญ่	๑,๘๖๕	๒,๓๓๒	๔,๑๙๗	๒	๒๔	๒๖	๔,๒๒๓	๓๓๑
๑๒	นาหม่อม	๑๖	๑๖๐	๑๗๖	-	-	-	๑๗๖	๙
๑๓	ควนเนียง	๓๗๕	๗๕๓	๑,๑๒๘	๑	๔	๕	๑,๑๓๓	๒๒๒
๑๔	บางกล่ำ	๓๕๘	๔๓๘	๗๙๖	-	-	-	๗๙๖	๖๐
๑๕	สิงหนคร	๑,๔๘๖	๒,๖๐๒	๔,๐๘๘	๑	๕	๖	๔,๐๙๔	๓๑๘
๑๖	คลองหอยโข่ง	๑๒๖	๕๘๗	๗๑๓	-	-	-	๗๑๓	๒๓
	รวม	**๑๖,๘๓๖**	**๓๔,๐๒๓**	**๕๐,๘๕๙**	**๗๙**	**๔๔๖**	**๕๒๕**	**๕๑,๓๘๔**	**๕,๗๔๑**

ที่มา: สำนักงานปศุสัตว์จังหวัดสงขลา

ตารางที่ ๕๔ แสดงข้อมูลจำนวนครัวเรือนเกษตรกรผู้เลี้ยงแกะจังหวัดสงขลา ปี ๒๕๕๙ - ๒๕๖๓

พ.ศ.	ผู้ (ตัว)	เมีย (ตัว)	จำนวน (ตัว)	เกษตรกร (ฟาร์ม)
๒๕๕๙	๕๒๒	๖๒๗	๑,๑๔๙	๑๕๓
๒๕๖๐	๕๓๐	๘๔๕	๑,๓๗๕	๑๖๙
๒๕๖๑	๕๖๖	๙๗๓	๑,๕๓๙	๑๙๗
๒๕๖๒	**๗๔๑**	**๑,๑๙๕**	**๑,๙๓๖**	**๒๓๓**
๒๕๖๓	๗๒๕	๑,๒๕๐	๑,๙๗๕	๒๒๒

ตารางที่ ๕๕ แสดงข้อมูลจำนวนครัวเรือนเกษตรกรผู้เลี้ยงแกะจังหวัดสงขลา ปี ๒๕๖๓ แยกรายอำเภอ

ที่	ชื่ออำเภอ	ผู้ (ตัว)	เมีย (ตัว)	จำนวน (ตัว)	เกษตรกร (ฟาร์ม)
๑	เมืองสงขลา	๑๔	๑๔	๒๘	๒
๒	สทิงพระ	-	-	-	-
๓	จะนะ	๔๖	๑๒๐	๑๖๖	๒๒
๔	นาทวี	๒๖	๖๑	๘๗	๑๘
๕	เทพา	๒๕๒	๔๑๖	๖๖๘	๘๑
๖	สะบ้าย้อย	๕๙	๑๑๑	๑๗๐	๒๘
๗	ระโนด	๔	๒๒	๒๖	๒
๘	กระแสสินธุ์	-	-	-	-
๙	รัตภูมิ	-	-	-	-
๑๐	สะเดา	๙๒	๙๔	๑๘๖	๑๒
๑๑	หาดใหญ่	๑๕๒	๑๙๑	๓๔๓	๒๕
๑๒	นาหม่อม	๒	๑๑	๑๓	๑
๑๓	ควนเนียง	๑๒	๑๑	๒๓	๓
๑๔	บางกล่ำ	๒๒	๕๒	๗๔	๗
๑๕	สิงหนคร	๔๑	๑๔๒	๑๘๓	๑๘
๑๖	คลองหอยโข่ง	๓	๕	๘	๓
	รวม	**๗๒๕**	**๑,๒๕๐**	**๑,๙๗๕**	**๒๒๒**

ที่มา: สำนักงานปศุสัตว์จังหวัดสงขลา

ตารางที่ ๕๖ แสดงข้อมูลจำนวนครัวเรือนเกษตรกรผู้เลี้ยงไก่พื้นเมือง ไก่เนื้อ ไก่ไข่จังหวัดสงขลา ปี ๒๕๕๙ - ๒๕๖๓

พ.ศ.	ไก่พื้นเมือง	ไก่สามสาย จำนวน	ไก่เนื้อพันธุ์	ไก่ไข่พันธุ์	ไก่ปู่-ย่า, พ่อ-แม่	ไก่ปู่-ย่า, พ่อ-แม่ ผลิตลูกไก่ไข่	ไก่ทั้งหมด	
	จำนวน	(ตัว)	จำนวน	จำนวน	ผลิตลูกไก่เนื้อ	จำนวน	จำนวน	เกษตรกร
	(ตัว)		(ตัว)	(ตัว)	จำนวน (ตัว)	(ตัว)	(ตัว)	(ฟาร์ม)
๒๕๕๙	๑,๒๖๒,๒๘๙	-	๑,๘๓๗,๑๗๐	๙๕๓,๐๑๘	๗๐,๙๗๘	๑,๑๗๗	๔,๑๒๔,๖๓๒	๓๙,๙๖๕
๒๕๖๐	๑,๔๒๘,๗๑๓	-	๒,๐๐๔,๘๖๙	๑,๑๖๐,๙๐๓	๖๔,๘๔๐	๑๒,๒๗๐	๔,๖๗๑,๕๙๕	๔๓,๗๔๔
๒๕๖๑	๑,๕๗๓,๕๔๙	๒,๑๒๘	๑,๘๑๖,๗๐๑	๗๗๔,๘๑๓	๑๑,๓๕๕	๑๒,๓๘๖	๓,๔๑๖,๑๙๒	๔๖,๗๐๐
๒๕๖๒	๑,๖๖๖,๔๑๙	๗,๐๘๙	๑,๗๕๐,๓๗๓	๗๗๔,๓๙๘	๗๑,๘๔๕	๑๑,๖๙๒	๓,๕๐๗,๔๑๘	๔๙,๖๘๒
๒๕๖๓	๑,๖๕๖,๗๔๖	๒๙,๘๔๘	๒,๐๙๖,๗๒๓	๘๐๗,๖๑๕	๘๒๖	๔๓๐	๔,๕๙๒,๑๘๘	๔๙,๓๐๑

ตารางที่ ๕๗ แสดงข้อมูลจำนวนครัวเรือนเกษตรกรผู้เลี้ยงไก่พื้นเมือง ไก่เนื้อ ไก่ไข่จังหวัดสงขลา ปี ๒๕๖๓ แยกรายอำเภอ

ที่	ชื่ออำเภอ	ไก่พื้นเมือง	ไก่สามสาย	ไก่เนื้อพันธุ์	ไก่ไข่พันธุ์	ไก่ปู่-ย่า, พ่อ-แม่	ไก่ปู่-ย่า, พ่อ-แม่ ผลิตลูกไก่ไข่	ไก่ทั้งหมด	
		จำนวน	จำนวน	จำนวน	จำนวน	ผลิตลูกไก่เนื้อ	จำนวน	จำนวน	เกษตรกร
		(ตัว)	(ตัว)	(ตัว)	(ตัว)	จำนวน (ตัว)	(ตัว)	(ตัว)	(ฟาร์ม)
๑	เมืองสงขลา	๔๘,๒๙๐	-	๔๘,๘๔๖	๒๐๗,๐๔๑	๒๒๗	๑๒	๓๐๔,๔๑๖	๒,๐๒๙
๒	สทิงพระ	๘๓,๒๒๕	๒๐,๓๗๐	๑๖๔,๙๑๔	๔,๑๕๐	๑๔	๖๑	๒๗๒,๗๓๔	๒,๕๑๑
๓	จะนะ	๒๒๒,๒๕๓	๓๖๖	๔๒๔,๑๔๒	๑๒,๕๗๘	๒๗๓	๔๐	๖๕๙,๖๕๒	๕,๔๗๐
๔	นาทวี	๑๕๐,๑๐๘	๕๗๑	๕,๙๖๕	๖,๔๙๕	-	-	๑๖๓,๑๓๙	๕,๖๙๙
๕	เทพา	๒๐๖,๑๕๓	๒,๒๒๗	๓๓๒,๕๖๕	๑๘,๖๑๕	๙	-	๕๕๙,๕๖๙	๔,๕๘๔
๖	สะบ้าย้อย	๘๙,๕๘๑	-	๑๑,๙๔๕	๗,๗๔๓	-	-	๑๐๙,๒๖๙	๒,๘๑๑
๗	ระโนด	๘๔,๖๘๗	๓๕	๑๐๘,๕๓๖	๓,๔๕๖	-	-	๑๙๖,๗๑๔	๔,๕๓๗
๘	กระแสสินธุ์	๕๓,๔๕๒	-	๘๙,๒๖๐	๓๐,๑๒๐	-	-	๑๗๒,๘๓๒	๒,๐๘๗
๙	รัตภูมิ	๑๓๔,๒๙๖	๒๕	๓๕๑,๒๐๔	๒๙๐,๒๗๗	๒๔	๖๓	๗๗๕,๘๘๙	๓,๒๙๐
๑๐	สะเดา	๘๘,๕๔๓	๑,๕๕๐	๙,๐๕๒	๒๑,๕๘๖	๔๙	๓	๑๒๐,๗๘๓	๒,๐๖๑
๑๑	หาดใหญ่	๑๒๑,๕๔๒	๔,๑๓๓	๓๓,๐๓๒	๒๙,๘๓๘	๓๐	๖๑	๑๘๘,๖๓๖	๓,๗๑๗
๑๒	นาหม่อม	๒๗,๕๕๕	-	๔๘,๐๐๐	๒๐,๘๑๘	-	-	๙๖,๓๗๓	๗๙๖
๑๓	ควนเนียง	๑๔๔,๖๘๔	๑๐๐	๑๑๒,๙๗๕	๑๐๘,๘๑๐	๙๒	๗๙	๓๖๖,๗๔๐	๓,๖๖๓
๑๔	บางกล่ำ	๖๑,๓๓๙	๖๐	๑๘๗,๐๗๖	๓๕,๘๓๓	๕	๘๑	๒๘๔,๓๙๔	๑,๗๙๔
๑๕	สิงหนคร	๑๐๘,๔๘๙	๓๘๕	๙๘,๘๕๗	๔,๖๙๔	๓๓	๑๕	๒๑๒,๔๗๓	๓,๐๐๙
๑๖	คลองหอยโข่ง	๓๒,๕๔๙	๒๖	๗๐,๓๕๔	๕,๕๖๑	๗๐	๑๕	๑๐๘,๕๗๕	๑,๒๔๓
	รวม	**๑,๖๕๖,๗๔๖**	**๒๙,๘๔๘**	**๒,๐๙๖,๗๒๓**	**๘๐๗,๖๑๕**	**๘๒๖**	**๔๓๐**	**๔,๕๙๒,๑๘๘**	**๔๙,๓๐๑**

ที่มา: สำนักงานปศุสัตว์จังหวัดสงขลา

ตารางที่ ๕๘ แสดงข้อมูลจำนวนครัวเรือนเกษตรกรผู้เลี้ยงเป็ดจังหวัดสงขลา ปี ๒๕๕๙ - ๒๕๖๓

พ.ศ.	เป็ดเทศ	เป็ดเนื้อ	เป็ดไข่	เป็ดเนื้อไล่ทุ่ง	เป็ดไข่ไล่ทุ่ง	เป็ดทั้งหมด	
	จำนวน (ตัว)	จำนวน (ตัว)	จำนวน (ตัว)	จำนวน (ตัว)	จำนวน (ตัว)	จำนวน (ตัว)	เกษตรกร (ฟาร์ม)
๒๕๕๙	๓๒๕,๐๖๙	๔๗,๘๕๒	๔๙๘,๖๒๔	๔,๑๑๙	๒๒,๐๑๓	๘๙๗,๖๗๗	๑๒,๘๔๑
๒๕๖๐	๒๘๙,๖๙๒	๕๓,๗๕๒	๓๒๘,๙๙๕	๕๑๖	๑,๙๕๑	๖๗๔,๙๐๖	๑๑,๕๙๑
๒๕๖๑	๓๑๖,๒๔๑	๕๑,๗๔๔	๔๒๔,๓๙๖	๑,๔๖๒	๑,๗๙๖	๗๙๕,๖๓๙	๑๒,๓๔๔
๒๕๖๒	๓๐๒,๕๘๑	๕๔,๕๒๐	๓๔๕,๗๒๙	๘๔๔	๑,๐๕๒	๗๐๔,๗๒๖	๑๒,๒๑๗
๒๕๖๓	๒๗๘,๕๓๒	๕๓,๓๔๐	๓๗๙,๑๐๕	๘๒๖	๗๘๔	๗๑๒,๕๘๗	๑๑,๔๘๐

ตารางที่ ๕๙ แสดงข้อมูลจำนวนครัวเรือนเกษตรกรผู้เลี้ยงเป็ดจังหวัดสงขลา ปี ๒๕๖๓ แยกรายอำเภอ

ที่	ชื่ออำเภอ	เป็ดเทศ	เป็ดเนื้อ	เป็ดไข่	เป็ดเนื้อไล่ทุ่ง	เป็ดไข่ไล่ทุ่ง	เป็ดทั้งหมด	
		จำนวน (ตัว)	จำนวน (ตัว)	จำนวน (ตัว)	จำนวน (ตัว)	จำนวน (ตัว)	จำนวน (ตัว)	เกษตรกร (ฟาร์ม)
๑	เมืองสงขลา	๓,๘๐๖	๑,๔๑๗	๖,๙๗๒	๕๕	๒๐	๑๒,๒๗๐	๒๗๐
๒	สทิงพระ	๙,๕๒๒	๖,๕๑๓	๔๐,๘๖๕	-	-	๕๖,๙๐๐	๓๙๐
๓	จะนะ	๕๕,๙๗๐	๕,๙๖๒	๒๖,๓๓๒	๔๘๘	๔๔๓	๘๙,๑๙๕	๑,๘๗๐
๔	นาทวี	๑๖,๓๔๐	๙๘๕	๒,๓๔๖	-	-	๑๙,๖๗๑	๙๙๕
๕	เทพา	๕๖,๐๓๗	๒,๒๒๑	๒,๔๘๑	-	-	๖๐,๗๓๙	๑,๙๕๘
๖	สะบ้าย้อย	๑๒,๖๐๙	๓,๑๘๘	๖,๔๔๙	-	-	๒๒,๒๔๖	๗๖๖
๗	ระโนด	๗,๒๘๓	๗๕๙	๑๕๗,๐๖๑	-	๒๐	๑๖๕,๑๒๓	๔๖๙
๘	กระแสสินธุ์	๓,๘๕๙	๓๗๙	๒๘,๑๐๗	-	-	๓๒,๓๔๕	๒๘๗
๙	รัตภูมิ	๑๖,๕๔๖	๓,๔๔๓	๑๓,๙๗๗	-	๒๐	๓๓,๙๘๖	๕๖๕
๑๐	สะเดา	๑๗,๗๑๒	๑,๘๑๖	๕,๐๙๐	๔๖	-	๒๔,๖๖๔	๘๘๔
๑๑	หาดใหญ่	๒๑,๗๒๙	๒,๔๓๙	๒๑,๓๔๐	๑๐๔	๒๒๑	๔๕,๘๓๓	๗๑๙
๑๒	นาหม่อม	๑๔๗	๑๓๗	๖๘๗	-	๓๐	๑,๐๐๑	๓๔
๑๓	ควนเนียง	๒๐,๕๒๙	๘,๙๗๕	๕,๖๐๖	๙๐	๓๐	๓๕,๒๓๐	๘๐๐
๑๔	บางกล่ำ	๖,๘๑๓	๓๕๒	๕,๐๒๙	-	-	๑๒,๑๙๔	๓๓๔
๑๕	สิงหนคร	๒๗,๖๙๒	๑๔,๓๓๒	๕๔,๗๖๙	-	-	๙๖,๗๙๑	๑,๐๑๗
๑๖	คลองหอยโข่ง	๑,๙๓๘	๔๒๔	๑,๙๙๔	๔๓	-	๔,๓๙๙	๑๒๒
	รวม	**๒๗๘,๕๓๒**	**๕๓,๓๔๐**	**๓๗๙,๑๐๕**	**๘๒๖**	**๗๘๔**	**๗๑๒,๕๘๗**	**๑๑,๔๘๐**

ที่มา: สำนักงานปศุสัตว์จังหวัดสงขลา

ตารางที่ ๖๐ แสดงข้อมูลรายชื่อผู้ประกอบการที่ขออนุญาตรับรองที่พักสัตว์ จังหวัดสงขลา ปี ๒๕๖๓

ที่	ชื่อ - สกุล	สถานที่ตั้ง				ชื่อฟาร์ม	ประเภทสัตว์ที่กัก	จำนวน
	เจ้าของ	เลขที่	หมู่ที่	ตำบล	อำเภอ			(ตัว)
๑	คุณวิลาสิณี ขุนฤทธิ์	๑๗๓/๑	๒	ตลิ่งชัน	จะนะ	ยีญาฟาร์ม	โค	๒๐๐
๒	นางสาวรุสณีย์ ขุนฤทธิ์	๑๗๓/๑	๒	ตลิ่งชัน	จะนะ	ขุนฤทธิ์ฟาร์ม	โค	๔๐๐
๓	นางเพ็ญศรี ขุนฤทธิ์	๙	๑	บ้านนา	จะนะ	ขุนฤทธิ์ฟาร์ม	โค	๒๐๐
๔	คุณศิรินทิพย์ สุขเทา	๑๕๓/๕	๘	สะกอม	จะนะ	กฤษดาฟาร์มแพะ	แพะ	๓๐๐
๕	คุณจิรพัฒน์ คงสุภาพศิริ	๑๕๐/๑	๔	ท่าช้าง	บางกล่ำ	ทักษิณฟาร์ม ๑๙๙๑	สุกร	๔๐๐
๖	นายดีน หวังยีเส็น	๙๘/๙	๒	สทิงหม้อ	สิงหนคร	นายดีน หวังยีเส็น	โค	๕๐๐
๗	คุณสหาก หมุดตะเหล็บ	๒๕๒/๓	๑	สทิงหม้อ	สิงหนคร	คุณสหาก หมุดตะเหล็บ	โค	๒๕๐
๘	นายพิทักษ์ แหละตำ	๔๑/๓	๑	สทิงหม้อ	สิงหนคร	นายพิทักษ์ แหละตำ	โค	๑๐
๙	คุณเสนีย์ ฆังคะมะโน	๕๐	๑	คูหาใต้	รัตภูมิ	นิษา ฟาร์ม	สุกร	๔๐๐
๑๐	นางบุญฑริกา บุญนะ	๒๓	๑๑	กำแพงเพชร	รัตภูมิ	บุญฑริกา ฟาร์ม	สุกร	๓๖๐
๑๑	ฟาร์มสุกรรัตภูมิ ๒	๓๐๓	๗	ท่าชะมวง	รัตภูมิ	ฟาร์มสุกรรัตภูมิ ๒	สุกร	๕๒๐
๑๒	นายโกมล กสิกรรมไพบูลย์	๘๗	๗	ท่าชะมวง	รัตภูมิ	โกมลฟาร์ม	สุกร	๔๐๐
๑๓	นายวิชิต เมืองแก้ว	๒๘๖	๗	กำแพงเพชร	รัตภูมิ	วิชิตฟาร์ม	สุกร	๑๗๐
๑๔	นายจิตรกร อรัญดร	๘๙๙	๗	ควนลัง	หาดใหญ่	โคขุน อรัญฮาลานฟาร์ม	โค	๗๐
๑๕	นายเจตน์ ขวัญทองยิ้ม	๕๘/๒	๕	สะกอม	เทพา	เจตน์ปศุสัตว์	โค	๔๐๐
๑๖	นางถนอมจิตต์ บุญเรืองรุ่ง	๑๕/๑	๖	สะกอม	เทพา	นางถนอมจิตต์ บุญเรืองรุ่ง	โค	๒๐
๑๗	นายนพพนม ไชยรักษ์	๒๙	๑๒	คูหาใต้	รัตภูมิ	ไชยรักษ์ฟาร์ม	โค	,๐๐๐

ที่มา: สำนักงานปศุสัตว์จังหวัดสงขลา

ตารางที่ ๖๑ แสดงข้อมูลรายชื่อผู้ประกอบการที่ขออนุญาตรับรองที่พักซากสัตว์ จังหวัดสงขลา ปี ๒๕๖๓

ที่	ชื่อ - สกุล	สถานที่ตั้ง				ชื่อ	ประเภทซากสัตว์ที่กัก			
	เจ้าของ	เลขที่	หมู่ที่	ตำบล	อำเภอ	สถานที่ตั้ง	เนื้อโคกระบือ	เนื้อแพะแกะ	สัตว์ปีก	เนื้อสุกร
๑	บริษัทเบทาโกรอุตสาหกรรม จำกัด	๔๗/๑-๓	-	หาดใหญ่	หาดใหญ่	บริษัทเบทาโกรอุตสาหกรรม จำกัด			/	/
๒	คุณมานะ ศรีพิทักษ์	๑๕๐/๒	๓	เขารูปช้าง	เมือง	บ.เอ็น เอส โคลด์ สโตเรจ	/	/	/	
๓	คุณเพิ่มศักดิ์ กิจรุ่งโรจน์	๖๘	๖	ทำนบ	สิงหนคร	บ.เพียววอเตอร์ แอนไอซ์ จำกัด	/	/	/	
๔	เพื่อนำเข้าราชอาณาจักร ****	๖๘	๖	ทำนบ	สิงหนคร	บ.เพียววอเตอร์ แอนไอซ์ จำกัด *	/	/	/	
๕	บมจ.สงขลาแคนนิ่ง	๓๓๓	๒	พะวง	เมือง	บมจ.สงขลาแคนนิ่ง	/	/	/	
๖	นางวิพารัตน์ เทพวารินทร์	๑๖/๑	๖	สทิงหม้อ	สิงหนคร	หจก.เอ็มไทย โฟรเซ่น ฟูดส์	/	/	/	
๗	นายนิธิกร บุญญามณี	๑๘๘/๘	๑	สทิงหม้อ	สิงหนคร	บริษัท สมิหลา โคลด์ สโตเรจ จำกัด	/	/	/	
๘	นายไพซอล เจ๊ะอุมา	๕๖/๔	๗	ท่าช้าง	บางกล่ำ	บริษัทออตโตมัน เอ็นเตอร์ไพรส์ จำกัด	/	/	/	
๙	นายบุญส่ง ศรีวัฒนา	๓๓/๓	๕	วัดขนุน	สิงหนคร	บริษัทปิติฟูดส์ จำกัด	/	/	/	
๑๐	น.ส.จุฑารัตน์ จรัสภิญโญวงศ์	๓๔	๓	บ่อยาง	เมือง	บริษัท ๑๑ วงจร เทรดดิ้ง แอน์โคลด์ สตอเรจ จำกัด	/	/	/	/
๑๑	นางสาวสุภาภรณ์ เถลิงศักดาเดช	๑๕๘	๕	ท่าข้าม	หาดใหญ่	บริษัท บี มิท เซาท์อีส ฟู๊ด จำกัด			/	

ที่มา: สำนักงานปศุสัตว์จังหวัดสงขลา

๓) ด้านประมง

จังหวัดสงขลาเป็นจังหวัดที่มีพื้นที่ติดต่อกับชายฝั่งทะเล ๒ ด้าน คือ ด้านตะวันออกติดต่อกับอ่าวไทย มีความยาว ๑๕๔.๖๐ กิโลเมตร ครอบคลุมพื้นที่อำเภอชายทะเล ๖ อำเภอ คือ อำเภอระโนด อำเภอสทิงพระ อำเภอสิงหนคร อำเภอเมือง อำเภอจะนะ และอำเภอเทพา และด้านตะวันตกติดต่อกับทะเลสาบสงขลา ทำให้อาชีพการประมงเป็นอาชีพที่สำคัญและสร้างรายได้ให้กับจังหวัดสงขลาเป็นอย่างมากซึ่งการประมงในจังหวัดสงขลาสามารถแบ่งออกได้เป็น

๑. การประมงในทะเลสาบสงขลา

การทำการประมงของชาวประมงรอบๆทะเลสาบสงขลา มีความแตกต่างกันบ้างขึ้นอยู่กับสภาพพื้นที่ โดยชาวประมงส่วนใหญ่ เป็นคนในพื้นที่ดั้งเดิม และทำการประมงในทะเลสาบสงขลามาตั้งแต่รุ่นบรรพบุรุษ ซึ่งโดยภาพรวมสามารถแบ่งชาวประมงตามลักษณะประกอบอาชีพออกได้ ๓ ประเภท คือ

๑.๑ ประเภทที่มีอาชีพหลักทำการประมงอย่างเดียว ซึ่งแต่ละครัวเรือนจะทำการประมงด้วยเครื่องมือหลายชนิด เช่น ลอบยืน โพงพางและอวนลอย กลุ่มนี้จะเป็นชาวมุสลิมเสียส่วนใหญ่ อาศัยอยู่บริเวณทะเลสาบตอนนอกและทะเลหลวงตอนล่างมากเนื่องจากเป็นบริเวณที่มีทรัพยากรสัตว์น้ำที่มีคุณค่าทางเศรษฐกิจหลายชนิด เช่น กุ้งชนิดต่างๆ ปลากระบอก ปลากะพง เป็นต้น

๑.๒ ประเภทที่ทำการประมงเป็นอาชีพหลักและมีอาชีพรองร่วมด้วยหลังเสร็จจากภารกิจทางด้านการประมง โดยอาชีพรองที่พบทั่วไป เช่น การรับจ้าง

๑.๓ ประเภทที่มีอาชีพประมงร่วมกับอาชีพอื่น โดยทำไปด้วยกันและมีรายได้จากทั้ง ๒ ทางใกล้เคียงกัน เช่น ทำการประมงคู่กับค้าขาย การประมงคู่กับรับจ้าง การประมงคู่กับทำสวน และ การประมงคู่กับหัตถกรรม โดยจะพบมากบริเวณทะเลน้อย และทะเลหลวง

สำหรับเครื่องมือจับสัตว์น้ำที่สำคัญที่พบมากในทะเลสาบสงขลาประกอบด้วยเครื่องมือประจำที่ประเภทโพงพางและไซนั่ง

๒. การประมงทะเล

จังหวัดสงขลา เป็นจังหวัดที่มีท่าเทียบเรือที่มีขนาดใหญ่ ทำให้เรือประมงจำนวนมากหมุนเวียนเข้ามา เทียบท่าเพื่อขนถ่ายสินค้าจำนวนมาก โดยในปี ๒๕๖๓ จังหวัดสงขลา มีผลผลิตจากการประมงทะเล ปริมาณ ๒๗,๐๘๑,๘๓๒ กิโลกรัม คิดเป็นมูลค่า ๑,๖๖๘,๓๖๒,๔๙๐ บาท ประกอบด้วยชนิดสัตว์น้ำที่สำคัญ คือ ปลาทู ๑๓๕,๗๕๘ กิโลกรัม ปลาเลย ๑๔,๖๙๐,๘๔๘ กิโลกรัม กุ้ง ๓๕๔,๐๗๒ กิโลกรัม กั้ง ๘,๑๐๒ กิโลกรัม ปลาหมึก ๒,๘๓๒,๒๗๙ กิโลกรัม ปู๘๙,๐๙๔ กิโลกรัม ปลาหลังเขียว ๒๘๐,๔๕๘ กิโลกรัม ปลาโอ ๑,๕๖๘,๙๖๑ กิโลกรัม และปลาเป็ด ๗,๑๒๒,๒๖๐ กิโลกรัม

ตารางที่ ๖๒ แสดงข้อมูลปริมาณและมูลค่าสัตว์น้ำที่ขึ้นท่าเทียบเรือประมงสงขลา ปี ๒๕๕๙ - ๒๕๖๓

พ.ศ.	ปริมาณ (กิโลกรัม)	มูลค่า (บาท)
๒๕๕๙	๒๓,๕๘๕,๔๓๗	๕๘๕,๑๕๑,๘๒๓
๒๕๖๐	๒๑,๙๙๗,๐๘๖	๖๑๗,๐๕๑,๗๘๐
๒๕๖๑	๒๑,๙๙๗,๐๘๖	๖๑๗,๐๕๑,๗๘๐
๒๕๖๒	๑๙,๐๙๓,๕๐๙	๕๑๓,๐๖๕,๗๐๑
๒๕๖๓	๒๗,๐๘๑,๘๓๒	๑,๖๖๘,๓๖๒,๔๙๐

ตารางที่ ๖๓ แสดงข้อมูลปริมาณและมูลค่าสัตว์น้ำที่ขึ้นท่าเทียบเรือประมงสงขลา ปี ๒๕๖๓

ชนิดสัตว์น้ำที่จับได้	ปริมาณ (กิโลกรัม)	มูลค่า (บาท)
ปลาทู	๑๓๕,๗๕๘	๗,๕๗๒,๙๔๕
ปลาเลย	๑๔,๖๙๐,๘๔๘	๑,๒๒๒,๒๔๘,๙๒๒
กุ้ง	๓๕๔,๐๗๒	๗๑,๗๒๑,๘๖๑
กั้ง	๘,๑๐๒	๑,๖๒๗,๙๔๔
ปลาหมึก	๒,๘๓๒,๒๗๙	๒๖๔,๙๗๖,๑๕๑
ปู	๘๙,๐๙๔	๑๓,๘๕๒,๐๕๐
ปลาหลังเขียว	๒๘๐,๔๕๘	๔,๘๙๗,๒๑๓
ปลาโอ	๑,๕๖๘,๙๖๑	๔๙,๔๒๒,๒๗๖
ปลาเป็ด	๗,๑๒๒,๒๖๐	๓๒,๐๔๓,๑๒๘
รวม	**๒๗,๐๘๑,๘๓๒**	**๑,๖๖๘,๓๖๒,๔๙๐**

ที่มา : สำนักงานประมงจังหวัดสงขลา

นอกจากนี้ จังหวัดสงขลายังมีธุรกิจต่อเนื่องเกี่ยวกับการประมงทะเลที่สำคัญ ได้แก่สถานประกอบการแปรรูปเบื้องต้น (ล้ง) ๕๐ แห่ง สถานประกอบการแปรรูปพื้นเมือง ๑๙ แห่ง โรงงานแปรรูปสัตว์น้ำและผลิตภัณฑ์ ๔๓ แห่ง ผู้ประกอบการนำเข้า-ส่งออก ๑๔๖ แห่ง สถานประกอบการห้องเย็น ๘ แห่ง แพ/พ่อค้าคนกลาง/ผู้รวบรวม ๔๐๑ แห่ง ผู้ค้าปัจจัยการผลิต ๓ แห่งโรงงานอาหารสัตว์น้ำ ๙ แห่งอื่นๆ (ผู้ประกอบกิจการเกี่ยวกับสัตว์น้ำ เช่น หนังจระเข้, หนังปลากระเบน, เปลือกหอย กุ้ง ,ปู ,ม้าน้ำตากแห้ง) ๕ แห่ง รวมทั้งสิ้น ๖๘๔ แห่ง

ตารางที่ ๖๔ แสดงข้อมูลธุรกิจต่อเนื่องด้านการประมงที่สำคัญของจังหวัดสงขลา ปี ๒๕๖๓

ประเภท สถานประกอบการประมงและประมงต่อเนื่อง	จังหวัดสงขลา(แห่ง)
สถานประกอบการแปรรูปเบื้องต้น (ล้ง)	๕๐
สถานประกอบการแปรรูปพื้นเมือง	๑๙
โรงงานแปรรูปสัตว์น้ำและผลิตภัณฑ์	๔๓
ผู้ประกอบการนำเข้า-ส่งออก	๑๔๖
สถานประกอบการห้องเย็น	๘
แพ/พ่อค้าคนกลาง/ผู้รวบรวม	๔๐๑
ผู้ค้าปัจจัยการผลิต	๓
โรงงานอาหารสัตว์น้ำ	๙
อื่นๆ(ผู้ประกอบกิจการเกี่ยวกับสัตว์น้ำ เช่น หนังจระเข้, หนังปลากระเบน, เปลือกหอย กุ้ง , ปู ,ม้าน้ำตากแห้ง)	๕
รวม	**๖๘๔**

ที่มา : สำนักงานประมงจังหวัดสงขลา, ๒๕๖๓

๓. การเพาะเลี้ยงสัตว์น้ำชายฝั่ง

การเพาะเลี้ยงสัตว์น้ำชายฝั่ง จังหวัดสงขลามีสัตว์น้ำเศรษฐกิจที่สำคัญที่เกษตรกรนิยมเลี้ยง คือ กุ้งทะเล และปลากะพงขาว

๓.๑ การเลี้ยงกุ้งทะเล ในปี ๒๕๖๓ มีผู้เลี้ยงทั้งหมด จำนวน ๑,๐๗๔ ราย ๓,๘๒๕ บ่อ คิดเป็นพื้นที่ ๑๓,๑๒๗.๑ ไร่ โดยเลี้ยงในเขตพื้นที่อำเภอระโนด ๗๓๕ ราย ๒,๓๕๔ บ่อ พื้นที่ ๘,๔๔๙ไร่อำเภอจะนะ ๙๘ ราย ๓๓๙ บ่อ พื้นที่ ๑,๑๗๗ ไร่ อำเภอเทพา ๗๒ ราย ๓๒๑ บ่อ พื้นที่ ๑,๒๕๕ ไร่ อำเภอสิงหนคร๕๕ ราย ๒๓๖ บ่อ พื้นที่ ๗๔๕ ไร่ อำเภอหาดใหญ่ ๓๔ ราย ๑๗๘ บ่อ พื้นที่ ๘๓๒ ไร่ อำเภอควนเนียง๑๗ ราย ๗๑ บ่อ พื้นที่ ๒๘๖.๖ ไร่ อำเภอสทิงพระ ๔๑ ราย ๒๕๘ บ่อ พื้นที่ ๒๑๑ ไร่ อำเภอกระแสสินธุ์๑๘ ราย ๓๑ บ่อ พื้นที่ ๑๑๖.๕ ไร่ และอำเภอเมืองสงขลา ๔ ราย ๓๗ บ่อ พื้นที่ ๕๕ ไร่ โดยชนิดกุ้งทะเลที่นิยมเลี้ยงจะเป็นกุ้งขาว ร้อยละ ๙๙.๐๐ เป็นกุ้งกุลาดำร้อยละ ๑.๐๐

๓.๒ การเลี้ยงปลากะพงขาว ในปี ๒๕๖๓ มีผู้เลี้ยงทั้งจังหวัดรวม จำนวน ๒,๐๗๐ ราย โดยจำแนกตามวิธีการเลี้ยงได้ดังนี้

๓.๒.๑ การเลี้ยงปลากะพงขาวในกระชัง มีผู้เลี้ยงทั้งหมด ๑,๘๕๒ ราย ๖,๗๐๒ กระชัง คิดเป็นพื้นที่๑๙๓.๗๐ ไร่ โดยเลี้ยงในเขตพื้นที่อำเภอสิงหนคร ๑,๐๖๘ ราย ๓,๐๐๐ กระชัง ๑๒๔.๕ ไร่ อำเภอเมือง ๒๑๘ ราย ๑,๗๒๒ กระชัง ๓๗.๔๐ ไร่ อำเภอจะนะ ๒๖๑ ราย ๑,๐๖๒ กระชัง ๑๘.๗ ไร่ อำเภอเทพา ๑๒๗ ราย ๓๑๓ กระชัง ๔.๒ไร่ อำเภอควนเนียง ๑๗๖ ราย ๕๖๓ กระชัง ๘.๔ ไร่ และอำเภอหาดใหญ่ ๒ ราย ๔๒ บ่อ ๐.๕๔ ไร่

๓.๒.๒ การเลี้ยงปลากะพงขาวในบ่อดิน มีผู้เลี้ยงทั้งหมด ๒๑๘ ราย ๓๐๘ บ่อ คิดเป็นพื้นที่ ๑,๒๑๐ ไร่ โดยเลี้ยงในเขตพื้นที่อำเภอระโนด ๑๗๓ ราย ๒๒๔ บ่อ ๑,๐๑๐ ไร่ อำเภอหาดใหญ่ ๑๓ ราย ๑๖ บ่อ ๙๘ ไร่ อำเภอจะนะ ๑๖ ราย ๒๘ บ่อ ๔๓ ไร่ อำเภอสิงหนคร ๖ ราย ๘ บ่อ ๒๘.๖๐ ไร่ อำเภอสทิงพระ ๒ ราย ๑๐ บ่อ ๖.๖ ไร่ อำเภอเมือง ๒ ราย ๒ บ่อ ๓ ไร่ อำเภอบางกล่ำ ๑ ราย ๑ บ่อ ๒.๕ ไร่อำเภอเทพา ๑ ราย ๑ บ่อ ๖ ไร่ และอำเภอควนเนียง ๔ ราย๑๘ บ่อ ๑๒ ไร่

ตารางที่ ๖๕ แสดงข้อมูลพื้นที่การเลี้ยงสัตว์น้ำชายฝั่งจำแนกเป็นรายอำเภอ ปี ๒๕๕๙ - ๒๕๖๓

พ.ศ.	กุ้งทะเล			ปลากะพง					
				บ่อดิน			กระชัง		
	(ราย)	(บ่อ)	(ไร่)	(ราย)	(บ่อ)	(ไร่)	(ราย)	(กระชัง)	(ไร่)
๒๕๕๙	๑,๓๐๔	๓,๘๐๘	๑๔,๑๗๙.๑๐	๒๙๓	๓๙๗	๑,๔๒๘.๑๓	๒,๖๕๙	๙,๑๗๖	๑๓๑.๘๕
๒๕๖๐	๑,๓๘๓	๔,๑๗๔	๑๕,๓๑๕.๗๑	๑๑๙	๑๗๐	๔๙๖.๔๐๑	๒,๖๙๘	๘,๗๘๘	๑๓๐.๖๙
๒๕๖๑	๑,๓๘๓	๔,๑๗๔	๑๕,๓๑๕.๗๑	๑๑๙	๑๗๐	๔๙๖.๔๐๑	๒,๖๙๘	๘,๗๘๘	๑๓๐.๖๙
๒๕๖๒	๑,๕๓๖	๔,๗๖๑	๑๗,๐๑๘.๒๒	๒๒๘	๓๐๖	๑,๒๐๖.๗๒	๑,๗๙๖	๖,๑๘๔	๑๐๑.๔๒
๒๕๖๓	๑,๐๗๔	๓,๘๒๕	๑๓,๑๒๗.๑๐	๒๑๘	๓๐๘	๑,๒๑๐	๑,๘๕๒	๖,๗๐๒	๑๙๓.๗

ที่มา : สำนักงานประมงจังหวัดสงขลา

ตารางที่ ๖๖ แสดงข้อมูลพื้นที่การเลี้ยงสัตว์น้ำชายฝั่งจำแนกเป็นรายอำเภอ ปี ๒๕๖๓

ที่	อำเภอ	กุ้งทะเล			ปลากะพง					
					บ่อดิน			กระชัง		
		(ราย)	(บ่อ)	(ไร่)	(ราย)	(บ่อ)	(ไร่)	(ราย)	(กระชัง)	(ไร่)
๑	กระแสสินธุ์	๑๘	๓๑	๑๑๖.๕	-	-	-	-	-	-
๒	ควนเนียง	๑๗	๗๑	๒๘๖.๖	๔	๑๘	๑๒	๑๗๖	๕๖๓	๘.๔
๓	จะนะ	๙๘	๓๓๙	๑,๑๗๗	๑๖	๒๘	๔๓	๒๖๑	๑,๐๖๒	๑๘.๗
๔	เทพา	๗๒	๓๒๑	๑,๒๕๕	๑	๑	๖	๑๒๗	๓๑๓	๔.๒
๕	บางกล่ำ	-	-	-	๑	๑	๒.๕	-	-	-
๖	เมือง	๔	๓๗	๕๕	๒	๒	๓	๒๑๘	๑,๗๒๒	๓๗.๔
๗	ระโนด	๗๓๕	๕๕	๘,๔๔๙	๑๗๓	๒๒๔	๑,๐๑๐	-	-	-
๘	สทิงพระ	๔๑	๒๕๘	๒๑๑	๒	๑๐	๖.๖	-	-	-
๙	สิงหนคร	๕๕	๒๓๖	๗๔๕	๖	๘	๒๘.๖	๑,๐๖๘	๓,๐๐๐	๑๒๔.๕
๑๐	หาดใหญ่	๓๔	๑๗๘	๘๓๒	๑๓	๑๖	๙๘	๒	๔๒	๐.๕๔
	รวม	๑,๐๗๔	๓,๘๒๕	๑๓,๑๒๗.๑	๒๑๘	๓๐๘	๑,๒๑๐	**๑,๘๕๒**	**๖,๗๐๒**	**๑๙๓.๗**

หมายเหตุ ปี ๒๕๖๓ พื้นที่เลี้ยงกุ้งทะเลลดลง เนื่องจากเกษตรกรเข้าร่วมโครงการรักษาเสถียรภาพราคากุ้ง (คชก.) ซึ่งได้สำรวจพื้นที่เลี้ยง และปรับปรุงข้อมูลพื้นที่ใหม่ให้ถูกต้อง

๔. การเพาะเลี้ยงสัตว์น้ำจืด

จังหวัดสงขลามีการเลี้ยงสัตว์น้ำจืดกันกระจัดกระจายทุกอำเภอ ซึ่งส่วนมากแล้วเป็นการเลี้ยงเพื่อใช้บริโภคภายในครัวเรือน โดยในปี ๒๕๖๓ มีผู้เลี้ยงปลาน้ำจืดทั้งสิ้น ๘,๐๐๕ ราย ๒๐,๖๙๒ บ่อ พื้นที่ ๖,๙๙๒ ไร่ เป็นการเลี้ยงปลากินพืชจำนวน ๓,๕๘๙ ราย ๗,๑๔๖ บ่อ พื้นที่ ๔,๖๕๙ไร่ เลี้ยงปลาดุก จำนวน ๔,๓๔๒ ราย ๗,๔๘๙ บ่อ พื้นที่ ๓,๑๘๒ ไร่ และเลี้ยงสัตว์น้ำอื่นๆ เช่น ปลาช่อน ปลาหมอ ปลาชะโด จระเข้ และ กบ จำนวน ๑๑๔ ราย ๗,๑๙๘ บ่อ พื้นที่ ๓๘.๗๘ ไร่

ตารางที่ ๖๗ แสดงข้อมูลพื้นที่การเลี้ยงปลาน้ำจืดจำแนกเป็นรายอำเภอ ปี ๒๕๕๙ - ๒๕๖๓

พ.ศ.	ปลากินพืช			ปลาดุก			สัตว์น้ำอื่นๆ			รวม		
	(ราย)	(บ่อ)	(ไร่)	(ราย)	(บ่อ)	(ไร่)	(ราย)	(บ่อ)	(ไร่)	(ราย)	(บ่อ)	(ไร่)
๒๕๕๙	๓,๒๗๖	๔,๒๒๐	๔,๑๐๗.๒๔	๔,๑๑๗	๗,๒๓๘	๓,๐๔๑.๐๐	๒๘๕	๓๖๒	๒๒๗.๓๗	๗,๖๗๘	๑๑,๘๒๐	๗,๓๗๔.๙๘
๒๕๖๐	๓,๔๐๗	๔,๓๓๗	๔,๑๔๘.๐๔	๔,๑๗๓	๗,๓๓๑	๓,๐๕๑.๗๕	๒๘๕	๓๖๒	๒๒๗.๓๗	๗,๘๖๕	๑๒,๐๓๐	๗,๔๒๗.๑๖
๒๕๖๑	๓,๔๐๗	๔,๓๓๗	๔,๑๔๘.๐๔	๔,๑๗๓	๗,๓๓๑	๓,๐๕๑.๗๕	๒๘๕	๓๖๒	๒๒๗.๓๗	๗,๘๖๕	๑๒,๐๓๐	๗,๔๒๗.๑๖
๒๕๖๒	๓,๘๖๖	๘,๑๓๑	๕,๒๓๙.๕๔	๔,๒๑๒	๗,๒๖๑	๓,๑๒๘.๕๔	๑๔๓	๗,๓๘๓	๒๙๓.๒๔	๘,๒๒๑	๒๒,๗๗๕	๘,๖๖๓.๒๘
๒๕๖๓	๓,๕๘๙	๗,๑๔๖	๔,๖๕๙	๔,๓๔๒	๗,๔๘๙	๓,๑๘๒	๑๑๔	๗,๑๙๘	๓๘.๗๘	๘,๐๐๕	๒๐,๖๙๒	๖,๙๙๒

ที่มา : สำนักงานประมงจังหวัดสงขลา

ตารางที่ ๖๘ แสดงข้อมูลพื้นที่การเลี้ยงปลาน้ำจืดจำแนกเป็นรายอำเภอ ปี ๒๕๖๓

ที่	อำเภอ	ปลากินพืช			ปลาดุก			สัตว์น้ำอื่นๆ			รวม		
		(ราย)	(บ่อ)	(ไร่)	(ราย)	(บ่อ)	(ไร่)	(ราย)	(บ่อ)	(ไร่)	(ราย)	(บ่อ)	(ไร่)
๑	กระแสสินธุ์	๕๓๗	๙๒๒	๗๘๗	๒๘๓	๔๗๒	๒๖๒	๔	๖๗	๑.๑	๘๒๔	๑,๔๖๑	๑,๐๕๐
๒	คลองหอยโข่ง	๙๖	๒๐๙	๖๔	๑๖๘	๓๘๐	๑๐๘.๙	-	-	-	๒๖๔	๕๘๙	๑๗๗.๕
๓	ควนเนียง	๓๒	๗๘	๘๑	๔๗	๗๐	๑๓.๘	๗	๑,๔๓๑	๔.๖	๘๖	๗๔๗	๑๐๐.๒
๔	จะนะ	๑๓๗	๒๓๒	๑๔๐	๕๓๐	๙๑๑	๓๗๕.๕	๘	๕๙๙	๕.๔	๖๗๕	๑,๔๖๖	๕๑๖.๗
๕	เทพา	๒๗๔	๔๓๐	๒๑๖	๑,๓๐๔	๒,๐๐๐	๘๙๕	๔	๓๒๓	๑.๒	๑,๕๘๒	๒,๗๕๓	๒๒๒.๒
๖	นาทวี	๖๐	๑๐๕	๓๒	๒๔๙	๓๖๖	๑๐๕.๗	๒	๘	๐.๐๗	๓๑๑	๔๗๙	๑๓๗.๘
๗	นาหม่อม	๒๐	๓๖	๘.๗	๑๐	๒๐	๓.๔	๙	๖๑๓	๒.๗	๓๙	๖๖๙	๑๔.๘
๘	บางกล่ำ	๑๙	๔๐	๒๔.๕	๔.๕	๙๒	๒๑.๘	๖	๗๓๙	๑.๘	๒๙.๕	๘๗๑	๔๘
๙	เมือง	๑๐	๑๘	๑๓	๑๑	๓๒	๔.๓	๕	๑๕๓	๐.๙	๒๖	๒๐๓	๑๘
๑๐	ระโนด	๑,๓๙๙	๒,๙๖๗	๒,๓๔๘	๖๒๑	๑,๐๖๓	๕๙๙	๘	๘๓	๖	๒,๐๒๘	๔,๑๑๓	๒,๙๕๓
๑๑	รัตภูมิ	๒๕๒	๔๙๐	๑๔๘	๒๖๘	๔๗๐	๑๖๐	๖	๗๐๒	๑.๖	๕๒๖	๑,๖๖๒	๓๑๐
๑๒	สทิงพระ	๒๘๙	๕๓๘	๒๕๕	๑๔๓	๒๗๗	๗๐.๒	๒๕	๖๕๕	๒.๗	๔๕๗	๑,๔๗๐	๓๒๘
๑๓	สะเดา	๑๐๐	๒๘๓	๕๗	๕๙	๑๒๒	๒๑.๗	๕	๒๓๙	๐.๖	๑๖๔	๖๔๔	๗๙
๑๔	สะบ้าย้อย	๗๑	๑๒๓	๔๔.๗	๒๔๕	๓๗๙	๑๐๖.๘	-	-	-	๓๑๖	๕๐๒	๑๕๒
๑๕	สิงหนคร	๑๔๒	๒๖๙	๒๐๗	๑๕๐	๓๓๕	๑๗๕	๙	๕๓๒	๖.๒	๓๐๑	๑๑๓๖	๓๘๘
๑๖	หาดใหญ่	๑๕๑	๔๐๖	๒๓๔	๒๐๙	๔๖๗	๒๕๙	๑๖	๑๐๕๔	๔	๓๗๖	๑๙๒๗	๔๙๗
	รวม	**๓,๕๘๙**	**๗,๑๔๖**	**๔,๖๕๙**	**๔,๓๔๒**	**๗,๔๘๙**	**๓,๑๘๒**	**๑๑๔**	**๗,๑๙๘**	**๓๘.๗๘**	**๘,๐๐๕**	**๒๐,๖๙๒**	**๖,๙๙๒**

ที่มา : สำนักงานประมงจังหวัดสงขลา

๔.๑๐ ข้อมูลสินค้าเกษตรที่ได้รับรองสิ่งบ่งชี้ทางภูมิศาสตร์ (GI)

ข้อมูลสินค้าเกษตรที่ได้รับรองสิ่งบ่งชี้ทางภูมิศาสตร์ (GI)

ส้มโอพันธุ์หอมควนลัง เป็นไม้ผลพื้นเมืองดั้งเดิม และปลูกเป็นการค้ากันแพร่หลายในพื้นที่เมืองควนลัง จากข้อมูลการสอบถามผู้สูงอายุในพื้นที่บอกเล่ากันมาว่าไม่ทราบประวัติที่แน่ชัดว่ามีความเป็นมาของพันธุ์อย่างไร เพราะตั้งแต่จำความได้ก็เห็นต้นส้มโอปลูกอยู่บริเวณบ้านและเขตเมืองควนลัง ส้มโอพันธุ์หอมควนลังไม่มีเมล็ด การขยายพันธุ์ใช้วิธีการตอนกิ่ง จึงคงลักษณะความเป็นพันธุ์แท้ที่ดีเด่นเอาไว้ได้ นั้นคือเนื้อผลสีชมพูเข้ม – แดง นิ่มฉ่ำ รสชาติหวานอมเปรี้ยว กลิ่นหอม เนื้อล่อนแกะออกจากกลีบได้ง่าย ผลมีลักษณะทรงกลมสูง ขนาดค่อนข้างใหญ่ เปลือกผลค่อนข้างหนา สามารถเก็บรักษาผลไว้ได้นานและมีคุณค่าทางโภชนาการ เป็นที่นิยมทั่ว ไปของผู้บริโภคทั้งชาวไทยและชาวต่างประเทศ ซึ่งช่วงที่ผลผลิตออกมากทางเทศบาลก็ได้มีการจัดงานส้มโอต่อเนื่องกันมาตลอด โดยล่าสุดได้จัดงานวันมหกรรมส้มโอหอมควนลังและของดีเมืองควนลัง ขึ้นในเดือน ตุลาคม พ.ศ. ๒๕๕๘ มีการประกวดและจำหน่ายผลผลิตส้มโอหอมควนลังที่มีคุณภาพของเกษตรกรตลอดการจัดงาน ๗ วัน ซึ่งสร้างรายได้ให้กับกลุ่มเกษตรกรเป็นอย่างมาก ผลสำเร็จจากการจัดงานทำให้เป็นที่ยอมรับกันทั่วไปว่าส้มโอพันธุ์หอมควนลังเป็นของดีมีชื่อเสียง ทำให้ส้มโอพันธุ์นี้เป็นที่รู้จักกันแพร่หลายมากขึ้น เทศบาลเมืองควนลังได้ส่งเสริมและพัฒนาการผลิตส้มโอพันธุ์หอมควนลัง เพื่อการค้าอย่างต่อเนื่อง ตั้งแต่ปี พ.ศ. ๒๕๕๕ เพื่อให้เป็นของดีมีชื่อเสียงของเมืองควนลังต่อไป

จังหวัดสงขลามีสินค้าเกษตรที่ได้รับรองสิ่งบ่องชี้ทางภูมิศาสตร์ **(GI)** คือ ส้มโอหอมควนลัง พื้นที่ปลูก จำนวน ๒๕๐ ไร่ ผลผลิต ๕ ตัน

ตารางที่ ๖๙ แสดงข้อมูลสินค้าเกษตรที่ได้รับรองสิ่งบ่งชี้ทางภูมิศาสตร์ (GI)

ชนิดสินค้า	หน่วยนับ	จำนวนปริมาณผลผลิต
<u>ด้านพืช</u>		
ส้มโอหอมควนลัง	ตัน	๕

ที่มา : เทศบาลเมืองควนลัง

๔.๑๑ ข้อมูลมาตรฐานสินค้าเกษตร

ตารางที่ ๗๐ แสดงข้อมูลมาตรฐานสินค้าเกษตร ปี ๒๕๖๓

ที่	ชื่อหน่วยงาน	กิจกรรม/แปลง
๑	สำนักวิจัยและพัฒนาการเกษตรเขตที่ ๘	ตรวจรับรองแหล่งผลิต GAP พืช ๙๒๘ แปลง/๑,๙๗๒.๕ ไร่ พืช (ปรับเปลี่ยน) ๗ แปลง/๒๖.๕ ไร่ พืช (รับรองแล้ว) ๔ แปลง/๑๑.๑ ไร่
๒	สำนักงานประมงจังหวัดสงขลา	ตรวจสอบและรับรองคุณภาพสินค้าประมง ๖๐๐ ฟาร์ม
		ตรวจเฝ้าระวัง ป้องกัน และควบคุมโรคและเชื้อดื้อยา ๒,๓๓๗ ตัวอย่าง
๓	สำนักงานปศุสัตว์จังหวัดสงขลา	ตรวจรับรองสินค้าปศุสัตว์ ๑๒๖ แห่ง และพัฒนาและส่งเสริมอุตสาหกรรมฮาลาล ด้านปศุสัตว์ ๑๑ แห่ง ๔๘๕ ตัวอย่าง

ตารางที่ ๗๑ แสดงข้อมูลมาตรฐานสินค้าเกษตร GAP เกษตรอินทรีย์ ปี ๒๕๖๓

มาตรฐาน/ชนิดสินค้า	หน่วยนับ	จำนวน
<u>GAP</u>		
ด้านพืช	ราย/แปลง/ไร่	๙๒๘/๑,๙๗๒.๕
ด้านประมง	ฟาร์ม/ตัวอย่าง	๖๐๐/๒,๓๓๗
ด้านปศุสัตว์	แห่ง/ตัวอย่าง	๑๑/๔๘๕
<u>เกษตรอินทรีย์</u>		
ข้าว (เตรียมความพร้อม)	ราย/ไร่	-
ข้าว (ปรับเปลี่ยน)	ราย/ไร่	-
พืช (ปรับเปลี่ยน)	ราย/ไร่	๗/๒๖.๕
พืช (รับรองแล้ว)	ราย/ไร่	๔/๑๑.๑

ที่มา : ศูนย์วิจัยและพัฒนาการเกษตรสงขลา, สำนักงานปศุสัตว์จังหวัดสงขลา, สำนักงานประมงจังหวัดสงขลา

ตารางที่ ๗๒ แสดงข้อมูลจำนวนเกษตรกรและพื้นที่ที่ได้รับการรับรอง PGS

ที่	ชื่อหน่วยงาน	จำนวน (ราย)	พื้นที่ (ไร่)	ผลการตรวจแปลง
๑	มูลนิธิชุมชนสงขลา	๒๕	๕๓.๗๕	ผ่านแบบมีเงื่อนไข
๒	บ้านภูลิตา	๑๐	๑๐๕	ระยะปรับเปลี่ยน
	รวม	**๓๕**	**๑๕๘.๗๕**	

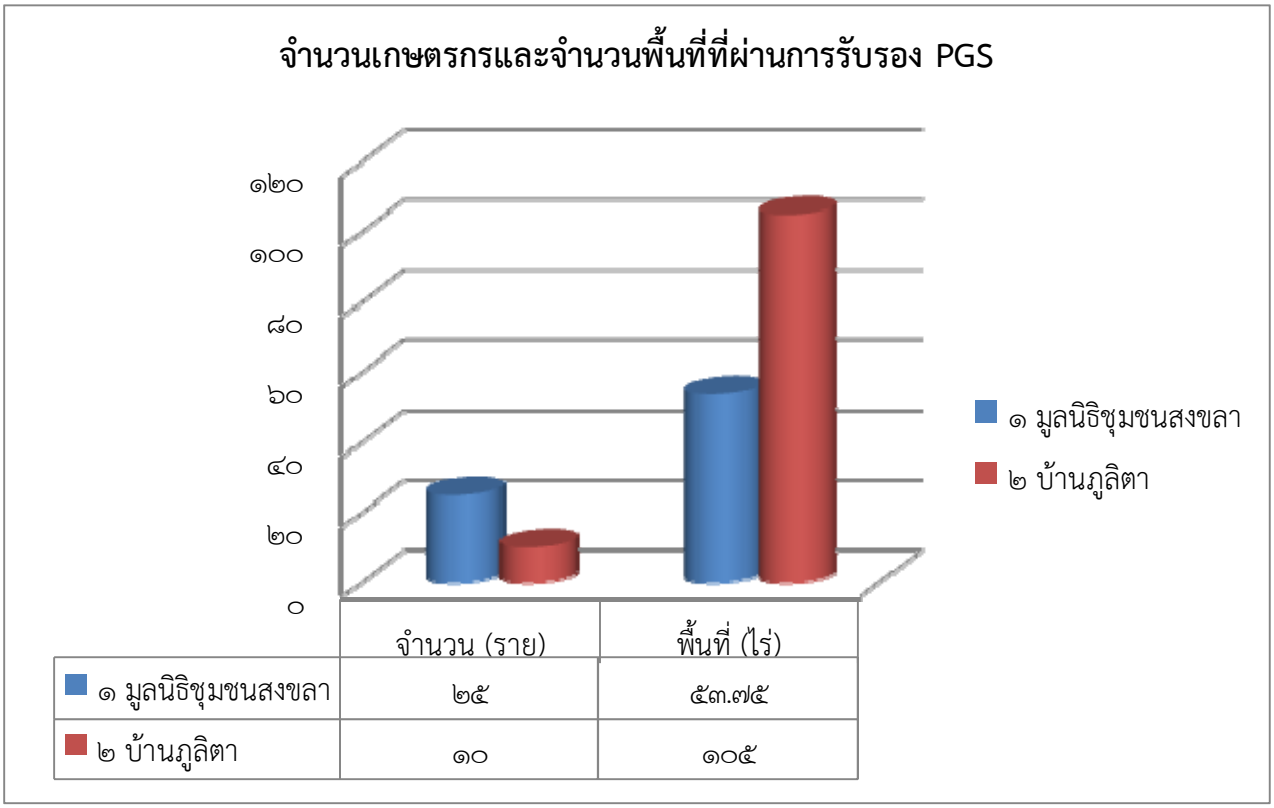

ที่มา : สำนักงานเกษตรและสหกรณ์จังหวัดสงขลา

๔.๑๒ สินค้า OTOP ของจังหวัดสงขลา และ (Best of Songkhla)

ตารางที่ ๗๓ แสดงข้อมูลผลิตภัณฑ์ที่ลงทะเบียนคัดสรร OTOP ระดับ ๕ ดาว

ที่	ประเภทผลิตภัณฑ์	จำนวน
๑	อาหาร	๓๖
๒	เครื่องดื่ม	๑๓
๓	ผ้า เครื่องแต่งกาย	๓
๔	ของใช้ ของตกแต่ง ของที่ระลึก	๑
๕	สมุนไพรที่ไม่ใช่อาหาร	๑๐
	รวม	**๖๓**

ตารางที่ ๗๔ แสดงข้อมูลรายชื่อผู้ผลิต ผู้ประกอบการ OTOP ที่สมัครรับรองสินค้าที่ได้รับมาตรฐานคุณภาพจังหวัดสงขลา

ที่	รายชื่อผู้ผลิตฯ	ประเภทผลิตภัณฑ์	ชื่อผลิตภัณฑ์	ระดับดาว	บ้านเลขที่	หมู่	ตำบล	อำเภอ	จังหวัด	เบอร์โทร
๑	ห้างหุ้นส่วนจำกัดตำราเอก	เครื่องดื่ม	ตำราดอก	๕	๘ – ๑๔	-	หาดใหญ่	หาดใหญ่	สงขลา	๐๘๑-๘๙๘๔๖๐๒
๒	กลุ่มหัตถกรรมใยตาลสทิ้งพระ(กลุ่มโหนดทิ้ง)	ของใช้	กระเป๋าถักจากใยตาล	๕	๑๑๕/๒๙	๓	จะทิ้งพระ	สะทิ้งพระ	สงขลา	๐๘๑-๖๐๙๒๘๖๓
๓	บริษัท สยามเซนส์จำกัด	ของใช้	สบู่สมุนไพรมะขามป้อมน้ำผึ้ง	๕	๖๓๖	๑	ควนนลัง	หาดใหญ่	สงขลา	๐๘๑-๙๖๙-๙๖๘๘
๔	กลุ่มหัตถกรรมกะลามะพร้าวบ้านหน้าถ้ำ	ของใช้	รองเท้ากะลา	๕	๑๐๐/๗	๖	ปาดังเบซาร์	สะเดา	สงขลา	๐๘๙-๙๒๘๕๙๒๙
๕	กลุ่มกาแฟเดลิเชียสนางมูหรอ สันเด็น	เครื่องดื่ม	กาแฟ ๓ in ๑	๔	๗๘/๑	๒	นาหว้า	จะนะ	สงขลา	๐๘๖-๓๗๔๙๒๑๖
๖	กลุ่มบูดูสำเร็จรูปขุนตัดหวาย	อาหาร	ชุดบูดู	๕	๒๖/๑	๑	ขุนตัดหวาย	จะนะ	สงขลา	๐๘๓-๑๙๑๗๔๔๕
๗	กลุ่มกรงนกเขาชวาบ้านหัวดินเหนือนายสมเกียรติ เหมาะแหล่	ของใช้	กรงนก	๔	๒๙	๘	ป่าชิง	จะนะ	สงขลา	๐๘๔-๗๔๗๕๗๗๐

ตารางที่ ๗๔ แสดงข้อมูลรายชื่อผู้ผลิต ผู้ประกอบการ OTOP ที่สมัครรับรองสินค้าที่ได้รับมาตรฐานคุณภาพจังหวัดสงขลา (ต่อ)

ที่	รายชื่อผู้ผลิตฯ	ประเภทผลิตภัณฑ์	ชื่อผลิตภัณฑ์	ระดับดาว	บ้านเลขที่	หมู่	ตำบล	อำเภอ	จังหวัด	เบอร์โทร
๘	โรงสีข้าวชุมชนบ้านหนองโอน	อาหาร	ข้าวสองเล	๕	๑๑๒/๑	๖	ควนรู	รัตภูมิ	สงขลา	๐๘๔-๙๖๕๒๗๐๒
๙	นางสาวิริกร ชิวปรีชา	สมุนไพรฯ	บ้านเทพไทยโปรดักส์จำกัด	๕	๑๕/๑	๔	นาหม่อม	นาหม่อม	สงขลา	๐๘๙-๔๖๗๕๑๕๔
๑๐	นายอนุรักษ์ หวังชูแก้ว	ของใช้	การผลิตและจำหน่ายเครื่องหนัง	๕	๘๕	๗	ทุ่งขมิ้น	นาหม่อม	สงขลา	๐๘๙-๗๓๒๒๘๔๒
๑๑	กลุ่มเครื่องแกงตายาย	อาหาร	เครื่องแกงเผ็ด	๔	๓๔/๑	๖	โคกม่วง	คลองหอยโข่ง	สงขลา	๐๘๙-๘๗๖๔๓๐๓
๑๒	นายดำรง กิจแก้วละเอียด	ของใช้ฯ	ผีเสื้อจากผ้าใยบัว	๔	๖๑๙/๒๔	๘	พะวง	เมืองสงขลา	สงขลา	๐๘๕-๘๘๖๔๓๙๔
๑๓	นางวนิดา ปานะบุต/วนิดากระจูด	ของใช้ฯ	กระเป๋ากระจูดแบบถือสายหนัง	๔	๖๕๔/๕๓	๒	พะวง	เมืองสงขลา	สงขลา	๐๘๔-๑๙๕๘๐๐๔
๑๔	นางลัดดา พูลภิญโญ/ศิลป์ประดิษฐ์เทียมดา	ของใช้ฯ	แฮปปี้ (ตุ๊กตา)	๔	๑๐	๖	เขารูปช้าง	เมืองสงขลา	สงขลา	๐๘๑-๕๔๑๓๕๓๗
๑๕	กลุ่มเยาวชนแสงหวัน (แปรรูปผลิตภัณฑ์จากข้าวสังข์หยด)	อาหาร	ทองพับข้าวสังข์หยด	-	๒๓/๑	๗	ควนโส	ควนเนียง	สงขลา	๐๘๗-๖๓๐๑๓๑๑

ที่มา : สำนักงานพัฒนาชุมชนจังหวัดสงขลา

๔.๑๓ โครงการชุมชนท่องเที่ยว OTOP นวัตวิถี

ตารางที่ ๗๕ แสดงข้อมูลโครงการชุมชนท่องเที่ยว OTOP นวัตวิถี

ที่	อำเภอ	ตำบล	หมู่ที่	ชื่อบ้าน
๑	กระแสสินธุ์	เชิงแส	๑	บ้านเขาใน
๒	สทิงพระ	กระดังงา	๓	บ้านกระดังงา
๓	สทิงพระ	คลองรี	๕	บ้านคลองรี
๔	สทิงพระ	ชุมพล	๕	บ้านคลองฉนวน
๕	สทิงพระ	ดีหลวง	๑	บ้านเลียบ
๖	สทิงพระ	ท่าหิน	๗	บ้านมิไร
๗	ระโนด	บ้านขาว	๓	บ้านขาว
๘	ระโนด	คลองแดน	๓	บ้านคลองแดน
๙	สิงหนคร	ปากรอ	๑	บ้านดอนทิง
๑๐	สิงหนคร	รำแดง	๓	บ้านรำแดง
๑๑	เมือง	เกาะยอ	๔	บ้านสวนทุเรียน
๑๒	เมือง	เกาะยอ	๕	บ้านท่าไทร
๑๓	รัตภูมิ	คูหาใต้	๑๑	บ้านจังโหลน
๑๔	รัตภูมิ	ควนรู	๖	บ้านหนองเสาธง
๑๕	บางกล่ำ	บางกล่ำ	๔	บ้านบางหยี
๑๖	บางกล่ำ	แม่ทอม	๓	บ้านหัวหนอนวัด
๑๗	ควนเนียง	บางเหรียง	๕	บ้านบางเหรียงใต้
๑๘	ควนเนียง	บางเหรียง	๑๒	บ้านโคกเมือง
๑๙	หาดใหญ่	พะตง	๖	บ้านควนขี้แรด
๒๐	หาดใหญ่	ท่าข้าม	๖	บ้านหินเกลี้ยง
๒๑	นาหม่อม	พิจิตร	๖	บ้านคลองบ่วงตก
๒๒	นาหม่อม	นาหม่อม	๗	บ้านชายนา
๒๓	สะเดา	สะเดา	-	ชุมชนกาญประชารุ่งโรจน์
๒๔	สะเดา	สำนักแต้ว	๖	บ้านหัวควน
๒๕	สะเดา	ปาดังเบซาร์	๖	บ้านเขารูปช้าง

ตารางที่ ๗๕ แสดงข้อมูลโครงการชุมชนท่องเที่ยว OTOP นวัตวิถี (ต่อ)

ที่	อำเภอ	ตำบล	หมู่ที่	ชื่อบ้าน
๒๖	คลองหอยโข่ง	คลองหลา	๗	บ้านช่างแก้ว
๒๗	จะนะ	นาหว้า	๙	บ้านควนขี้แรด
๒๘	จะนะ	จะโหนง	๘	บ้านทุ่งล้าน
๒๙	จะนะ	นาทับ	๙	บ้านคูน้ำรอบ
๓๐	จะนะ	แค	๕	บ้านทุ่งครก
๓๑	จะนะ	ท่าหมอไทร	๑๑	บ้านหัวควน
๓๒	เทพา	วังใหญ่	๔	บ้านใหม่
๓๓	เทพา	ปากบาง	๓	บ้านเกาะแลหนัง
๓๔	เทพา	ลำไพล	๖	บ้านควนเจดีย์
๓๕	นาทวี	คลองทราย	๘	บ้านเขานา
๓๖	นาทวี	สะท้อน	๔	บ้านท่าคลอง
๓๗	นาทวี	ทับช้าง	๘	บ้านลุ่ม
๓๘	นาทวี	ท่าประดู่	๒	บ้านดังหมูเหนือ
๓๙	สะบ้าย้อย	เขาแดง	๓	บ้านนา

ที่มา สำนักงานพัฒนาชุมชนจังหวัดสงขลา

๔.๑๔ ข้อมูลศูนย์เรียนรู้การเพิ่มประสิทธิภาพการผลิต (ศพก.) จังหวัดสงขลา

ตารางที่ ๗๖ แสดงข้อมูลศูนย์เรียนรู้การเพิ่มประสิทธิภาพการผลิต (ศพก.) จังหวัดสงขลา ปี ๒๕๖๓

ที่	อำเภอ	ชื่อประธาน	ที่อยู่ ศพก.	เบอร์โทรศัพท์	ฐานการเรียนรู้
๑	เมืองสงขลา	นายเมน เหมอารัญ	ทุ่งหวัง	๐๘๖-๙๖๐๔๓๖๕	การเพิ่มรายได้ในสวนยางพารา
๒	สทิงพระ	นางปราณี ช่วยมณี	ท่าหิน	๐๘๗-๒๘๙๗๐๖๘	การลดต้นทุนการผลิตข้าว
๓	จะนะ	นายประเสริฐ ธัมรัตน์	นาหว้า	๐๙๑-๗๒๘๔๙๘๑	การเพิ่มรายได้ในสวนยางพารา
๔	นาทวี	นางสุพรรณี จันทร์ติ	ท่าประดู่	๐๘๒-๗๓๐๒๕๐๔	การผลิตมังคุดคุณภาพ
๕	เทพา	นายโกศล จันทรจิต	เกาะสะบ้า	๐๙๑-๔๒๖๘๑๐๐	การลดต้นทุนการผลิตยางพารา
๖	สะบ้าย้อย	นายสกล พลกล้า	สะบ้าย้อย	๐๘๑-๙๖๙๘๒๒๐	การทำเกษตรแบบผสมผสาน ลดต้นทุนการผลิต
๗	ระโนด	นางนิตยา โทธรัตน์	บ้านขาว	๐๘๑-๕๓๗๗๕๖๕	การลดต้นทุนการผลิตข้าว
๘	กระแสสินธุ์	นายปัญญา แก้วทอง	เชิงแส	๐๖๕-๗๒๙๙๕๔๔	การลดต้นทุนการผลิตข้าว
๙	รัตภูมิ	นางปรานี ทองรักษ์	คูหาใต้	๐๘๗-๘๙๙๓๘๕๑	การลดต้นทุนการผลิตข้าว
๑๐	สะเดา	นายสมศักดิ์ หมัดสาแล๊ะ	สำนักแต้ว	๐๙๘-๐๑๓๗๗๓๙	การลดต้นทุนการผลิตยางพารา
๑๑	หาดใหญ่	นายนิวัฒน์ เนตรทองคำ	ทุ่งตำเสา	๐๘๗-๓๙๐๗๔๒๖	รายได้เสริมจากสวนยางพารา
๑๒	นาหม่อม	นายประพันธ์ แซ่เตี้ยว	คลองหรัง	๐๘๑-๗๙๘๕๕๔๗	การทำการเกษตรแบบผสมผสาน
๑๓	ควนเนียง	นายวิชาญ สุวรรณชาตรี	รัตภูมิ	๐๘๔- ๙๖๔๒๕๓๘	การลดต้นทุนการผลิตยางพารา
๑๔	บางกล่ำ	นายวิชาญ ขวัญช่วย	ท่าช้าง	๐๘๙-๙๗๘๒๑๗๙	การใช้ปุ๋ยตามค่าวิเคราะห์ดิน
๑๕	สิงหนคร	นางนิรัตน์ เสียงอ่อน	บางเขียด	๐๘๖-๙๕๗๘๐๖๖	การลดต้นทุนการผลิตข้าว
๑๖	คลองหอยโข่ง	นายดนอะซีด บิลโส๊ะ	คลอยหอยโข่ง	๐๘๐-๘๖๔๓๔๒๘	การเลี้ยงสัตว์ในสวนยางพารา

ที่มา สำนักงานเกษตรจังหวัดสงขลา

๔.๑๕ สถาบันเกษตรกรและองค์กรเกษตรกร

ตารางที่ ๗๗ แสดงข้อมูลประเภทสหกรณ์ และจำนวนสมาชิก ปี ๒๕๖๓

ประเภทสหกรณ์		จำนวนสหกรณ์	จำนวนสมาชิก
ภาคการเกษตร	**นอกภาคเกษตร**	**(สหกรณ์)**	**(ราย)**
สหกรณ์การเกษตร		๘๘	๙๔,๕๘๓
สหกรณ์ประมง		๑	๔๐๑
	สหกรณ์เครดิตยูเนี่ยน	๑๐	๑๘,๔๒๘
	สหกรณ์ร้านค้า	๑	๑,๗๑๑
	สหกรณ์ออมทรัพย์	๒๖	๗๗,๑๑๙
	สหกรณ์บริการ	๑๙	๑๓,๕๙๐
รวม ๖ ประเภท		**๑๔๕**	**๒๐๕,๘๓๒**

ตารางที่ ๗๘ แสดงข้อมูลประเภทกลุ่มเกษตรกร และจำนวนกลุ่ม ปี ๒๕๖๓

ประเภทกลุ่ม	จำนวนกลุ่มเกษตรกร	จำนวนสมาชิก
	(กลุ่ม)	**(คน)**
ทำนา	๒	๑๑๑
ทำสวน	๙	๒,๐๒๓
ประมง	๒	๒๒๓
เลี้ยงสัตว์	๒	๑๓๘
ทำไร่	๑	๓๐
รวม	**๑๖**	**๒,๕๒๕**

ที่มา : สำนักงานสหกรณ์จังหวัดสงขลา

ตารางที่ ๗๙ แสดงข้อมูลประเภทกลุ่มเกษตรกร รายอำเภอ ปี ๒๕๖๓

ที่	อำเภอ	กลุ่มเกษตรกรตามประเภท				
		ทำนา	ทำไร่	ทำสวน	ประมง	เลี้ยงสัตว์
๑	เมือง			ทำสวนน้ำยางสดบ้านทรายขาว		
๒	เทพา			น้ำยางสดอำเภอเทพา		
๓	จะนะ		ทำไร่นาสวนผสมปฏิรูปที่ดินสะพานไม้แก่น	ชาวสวนคลองเปียะ		ตำบลแค
				ทำสวนจะโหนง		
				น้ำเค็มพัฒนาจะนะ		
๔	นาทวี			ชาวสวยยาง สกย.นาทวี		
				ทำสวนนาทวีก้าวหน้า๕๙		
				ทาวนบ้านนาปรังพัฒนา		
				ทำสวนปลักหนู		
๕	กระแสสินธุ์	ทำนาเชิงแส				
๖	ระโนด	ทำนาแดนสงวน				
๗	สทิงพระ				ทำประมงทะเลชายฝั่งพื้นบ้านวัดจันทร์	
					บ้านบ่อแดง	
๘	รัตภูมิ					โคเนื้อโคขุนรัตภูมิ

ที่มา : สำนักงานสหกรณ์จังหวัดสงขลา

ตารางที่ ๘๐ แสดงข้อมูลประเภทสหกรณ์ รายอำเภอ ปี ๒๕๖๓

ที่	อำเภอ	สหกรณ์ตามประเภท					
		การเกษตร	เครดิตยูเนี่ยน	บริการ	ประมง	ร้านค้า	ออมทรัพย์
๑	เมือง	ชุมชนสหกรณ์การเกษตรสงขลา		สหกรณ์เคหสถานบ้านมั่นคงเก้าเส้ง		ร้านสหกรณ์มหาวิทยาลัยราชภัฏสงขลา	สหกรณ์ออมทรัพย์ค่ายพระปกเกล้า
		สหกรณ์กองทุนสวนยางบ้านดอนขี้เหล็กพัฒนา		สหกรณ์เคหสถานบ้านมั่นคงเมืองใหม่เขารูปช้าง			สหกรณ์ออมทรัพย์ตำรวจตะเวนชายแดนที่๔๓
		สหกรณ์กองทุนสวนยางบ้านทรายขาว		สหกรณ์รถยนต์โดยสารขนาดเล็กสงขลา			สหกรณ์ออมทรัพย์ตำรวจสงขลา
		สหกรณ์การเกษตรเกาะยอ		สหกรณ์องค์กรปกครองส่วนท้องถิ่นจังหวัดสงขลา			สหกรณ์ออมทรัพย์แปซิฟิค
		สหกรณ์การเกษตรเมืองสงขลา					สหกรณ์ออมทรัพย์พนักงานสหกรณ์จังหวัดสงขลา
							สหกรณ์ออมทรัพย์สถาบันวิจัยการเพาะเลี้ยงสัตว์น้ำชายฝั่ง
							สหกรณ์ออมทรัพย์สาธารณสุขสงขลา

ที่มา : สำนักงานสหกรณ์จังหวัดสงขลา

ตารางที่ ๘๐ แสดงข้อมูลประเภทสหกรณ์ รายอำเภอ ปี ๒๕๖๓ (ต่อ)

ที่	อำเภอ	สหกรณ์ตามประเภท					
		การเกษตร	เครดิตยูเนี่ยน	บริการ	ประมง	ร้านค้า	ออมทรัพย์
๒	นาหม่อม	สหกรณ์กองทุนสวนยางบ้านทุ่งโพธิ์					สหกรณ์ออมทรัพย์ เค.เอส.ที
		สหกรณ์กองทุนสวนยางพิจิตร					
		สหกรณ์กองทุนสวนยางนาหม่อม					
		สหกรณ์ผู้ผลิตและใช้ปุ๋ยอินทรีย์อำเภอนาหม่อม					
๓	สิงหนคร	สหกรณ์การเกษตรสิงหนคร					สหกรณ์ออมทรัพย์ท่าเรือน้ำลึกสงขลา
๔	เทพา	สหกรณ์กองทุนสวนยางควนหมากพัฒนา	สหกรณ์เครดิตยูเนี่ยนพัฒนาชุมชนบ้านปริก				
		สหกรณ์กองทุนสวนยางท่าแมงลัก					
		สหกรณ์กองทุนสวนยางทุ่งหหรี่					
		สหกรณ์กองทุนสวนยางบ้านใหม่					
		สหกรณ์กองทุนสวนยางลำไพลพัฒนา					

ที่มา : สำนักงานสหกรณ์จังหวัดสงขลา

ตารางที่ ๘๐ แสดงข้อมูลประเภทสหกรณ์ รายอำเภอ ปี ๒๕๖๓ (ต่อ)

ที่	อำเภอ	สหกรณ์ตามประเภท					
		การเกษตร	เครดิตยูเนี่ยน	บริการ	ประมง	ร้านค้า	ออมทรัพย์
๔	เทพา	สหกรณ์กองทุนสวนยางหัวสวนพัฒนา					
		สหกรณ์การเกษตรเทพา					
		สหกรณ์การเกษตรนิคมฯ เทพา					
		สหกรณ์ผู้เลี้ยงโคเนื้อ นทพ.จังหวัดสงขลา					
		สหกรณ์วังใหญ่ปุ๋ยอินทรีย์พัฒนา					
๕	สะบ้าย้อย	สหกรณ์กองทุนสวนยางเขาแดง (สะบ้าย้อย๓)					
		สหกรณ์กองทุนสวนยางน้ำเชี่ยว (สะบ้าย้อย๑๐)					
		สหกรณ์กองทุนสวนยางบ่อทอง					
		สหกรณ์กองทุนสวนยางบ้านโหนด (สะบ้าย้อย๔)					
		สหกรณ์กองทุนสวนยางเปียน (สะบ้าย้อย๗)					
		สหกรณ์การเกษตรสะบ้าย้อย					

ที่มา : สำนักงานสหกรณ์จังหวัดสงขลา

ตารางที่ ๘๐ แสดงข้อมูลประเภทสหกรณ์ รายอำเภอ ปี ๒๕๖๓ (ต่อ)

ที่	อำเภอ	สหกรณ์ตามประเภท					
		การเกษตร	เครดิตยูเนี่ยน	บริการ	ประมง	ร้านค้า	ออมทรัพย์
๖	จะนะ	สหกรณ์กองทุนสวนยางบ้านเขาคลัง	สหกรณ์เครดิตยูเนี่ยนบ้านป่าชิง	สหรกณ์อิสลามครูตับลิก			
		สหกรณ์กองทุนสวนยางบ้านนาหว้า					
		สหกรณ์กองทุนสวนยางรวมใจคูนายสังข์					
		สหกรณ์กองทุนสวนยางสะพานไม้แก่น					
		สหกรณ์การเกษตรจะนะ					
		สหกรณ์การเกษตรม้างอนจะนะ					
๗	ระโนด	สหกรณ์การเกษตรระโนด	สหกรณ์เครดิตยูเนี่ยนบ้านหัวป่า				
			สหกรณ์เครดิตยูเนี่ยนปากระวะพลังสถิต				
๘	กระแสสินธุ์	สหกรณ์กองทุนสวนยางตำบลเกาะใหญ่					
		สหกรณ์กองทุนสวนยางยางทอง					
		สหกรณ์การเกษตรกระแสสินธุ์					
		สหกรณ์ผู้ผลิตและผู้ใช้ปุ๋ยอินทรีย์อำเภอกระแสสินธุ์					

ที่มา : สำนักงานสหกรณ์จังหวัดสงขลา

ตารางที่ ๘๐ แสดงข้อมูลประเภทสหกรณ์ รายอำเภอ ปี ๒๕๖๓ (ต่อ)

ที่	อำเภอ	สหกรณ์ตามประเภท					
		การเกษตร	เครดิตยูเนี่ยน	บริการ	ประมง	ร้านค้า	ออมทรัพย์
๙	สทิงพระ	สหกรณ์การเกษตรสทิงพระ	สหกรณ์เครดิตยูเนี่ยนบ้านบ่อดาน		สหกรณ์ประมงชายฝั่งพื้นบ้านสงขลา		
		สหกรณ์ปุ๋ยอินทรีย์คาบสมุทรสทิงพระ					
๑๐	ควนเนียง	สหกรณ์กองทุนสวนยางคลองช้าง					
		สหกรณ์กองทุนสวนยางควนเนียงใน					
		สหกรณ์กองทุนสวนยางบ้านโหล๊ะหนุน					
		สหกรณ์การเกษตรควนเนียง					
		สหกรณ์การเกษตรบางเหรียง					
		สหกรณ์การเกษตรกรศุภนิมิตควนเนียง					
๑๑	บางกล่ำ	สหกรณ์กองทุนสวนยางบ้านป่ายาง					
		สหกรณ์กองทุนสวนยางบ้านยางงาม					
		สหกรณ์กองทุนสวนยางบ้านแหลมยาง					
		สหกรณ์กองทุนสวนยางบ้านยูงทอง					
		สหกรณ์การเกษตรบางกล่ำ					
		สหกรณ์ผู้ผลิตและใช้ปุ๋ยอินทรีย์อำเภอบางกล่ำ					

ที่มา : สำนักงานสหกรณ์จังหวัดสงขลา

ตารางที่ ๘๐ แสดงข้อมูลประเภทสหกรณ์ รายอำเภอ ปี ๒๕๖๓ (ต่อ)

ที่	อำเภอ	สหกรณ์ตามประเภท					
		การเกษตร	เครดิตยูเนี่ยน	บริการ	ประมง	ร้านค้า	ออมทรัพย์
๑๒	รัตภูมิ	ชุมนุมสหกรณ์กองทุนสวนยางจังหวัดสงขลา					
		สหกรณ์กองทุนสวนยางบนควนพารา					
		สหกรณ์กองทุนสวนยางบ้านคลองกั่ว					
		สหกรณ์กองทุนสวนยางบ้านคลองเขา					
		สหกรณ์กองทุนสวนยางบ้านคลองต่อ					
		สหกรณ์กองทุนสวนยางบ้านควนนา					
		สหกรณ์กองทุนสวนยางบ้านท่ามะปรางค์ยางทอง					
		สหกรณ์กองทุนสวนยางบ้านห้วยโอน					
		สหกรณ์การเกษตรรัตภูมิ					
		สหกรณ์ผู้ผลิตปุ๋ยอินทรีย์รัตภูมิ					
๑๓	นาทวี	สหกรณ์กองทุนสวนยางทุ่งลังพัฒนา					
		สหกรณ์กองทุนสวนยางบ้านวังไทร					
		สหกรณ์กองทุนสวนยางบ้านวัดพัฒนา					
		สหกรณ์การเกษตรเกาะงุน-กระทิง					
		สหกรณ์การเกษตรนาทวี					
		สหกรณ์เกษตรอินทรีย์นาทวี					

ที่มา : สำนักงานสหกรณ์จังหวัดสงขลา

ตารางที่ ๘๐ แสดงข้อมูลประเภทสหกรณ์ รายอำเภอ ปี ๒๕๖๓ (ต่อ)

ที่	อำเภอ	สหกรณ์ตามประเภท					
		การเกษตร	เครดิตยูเนี่ยน	บริการ	ประมง	ร้านค้า	ออมทรัพย์
๑๔	คลองหอยโข่ง	สหกรณ์กองทุนสวนยางบ้านเก่าร้าง	สหกรณ์เครดิตยูเนี่ยนบ้านโคกม่วง				สหกรณ์ออมทรัพย์กองบิน๕๖
		สหกรณ์กองทุนสวนยางบ้านควนกบ					สหกรณ์ออมทรัพย์กองพลพัฒนาที่๔
		สหกรณ์กองทุนสวนยางบ้านท่อนไม้ไผ่					สหกรณ์ออมทรัพย์กองพันพัฒนาที่๔
		สหกรณ์การเกษตรคลองหอยโข่ง					
		สหกรณ์ปุ๋ยอินทรีย์คลองหอยโข่ง					
๑๕	สะเดา	สหกรณ์กองทุนสวนยางบ้านทุ่งหลุมนก		สหกรณ์เคหสถานไทยจังโหลน			สหกรณ์ออมทรัพย์กองกำกับการ๙กองบังคับการฝึกพิเศษ
		สหกรณ์กองทุนสวนยางบ้านไร่ตก		สหกรณ์ชุมชนบ้านทุ่งสบายใจ			สหกรณ์ออมทรัพย์กำนันผู้ใหญ่บ้านอำเภอสะเดา
		สหกรณ์กองทุนสวนยางบ้านหนำคอก		สหกรณ์บริการอัล-อามาน			
		สหกรณ์กองทุนสวนยางบ้านห้วยคู๔๙		สหกรณ์บริการอัล-ฮูดา			
		สหกรณ์กองทุนสวนยางบ้านหัวถนน					
		สหกรณ์การเกษตรสะเดา					

ที่มา : สำนักงานสหกรณ์จังหวัดสงขลา

ตารางที่ ๘๐ แสดงข้อมูลประเภทสหกรณ์ รายอำเภอ ปี ๒๕๖๓ (ต่อ)

ที่	อำเภอ	สหกรณ์ตามประเภท					
		การเกษตร	เครดิตยูเนี่ยน	บริการ	ประมง	ร้านค้า	ออมทรัพย์
๑๖	หาดใหญ่	ชุมนุมสหกรณ์ชาวสวนยางแห่งประเทศไทย	สหกรณ์เครดิตยูเนี่ยนหาดใหญ่	สหกรณ์เคหสถานบ้านมั่นคงหาดใหญ่			ชุมนุมสหกรณ์อิสลามแห่งประเทศไทย
		สหกรณ์กองทุนสวนยางฉลุงพัฒนา		สหกรณ์เดินรถเล็กสงขลา-หาดใหญ่			สหกรณ์สัจจะออมทรัพย์ ซี.เอ็ม.ซี
		สหกรณ์กองทุนสวนยางท่าข้ามพัฒนาการยาง		สหกรณ์เดินรถหาดใหญ่			สหกรณ์ออมทรัพย์กลุ่มพิธาน
		สหกรณ์กองทุนสวนยางบ้านพรุชบา		สหกรณ์แท็กซี่มิเตอร์สงขลา			สหกรณ์ออมทรัพย์ครูสงขลา
		สหกรณ์กองทุนสวนยางบ้านวังพา		สหกรณ์น้ำยางไท			สหกรณ์ออมทรัพย์ค่ายเสนาณรงค์
		สหกรณ์กองทุนสวนยางบ้านหนองบัวพัฒนาการยาง		สหกรณ์บริการชุมชนเทศบาลนครหาดใหญ่			สหกรณ์ออมทรัพย์นครหาดใหญ่
		สหกรณ์กองทุนสวนยางบ้านหูแร่		สหกรณ์บริการมหาวิทยาลัยสงขลานครินทร์			สหกรณ์ออมทรัพย์มหาวิทยาลัยสงขลานครินทร์
		สหกรณ์การเกษตรเพื่อการตลาดลูกค้า ธ.ก.ส. สงขลา		สหกรณ์บริการราศฎร์ยินดี			สหกรณ์ออมทรัพย์มหาวิทยาลัยหาดใหญ่
		สหกรณ์การเกษตรหาดใหญ่		สหกรณ์รถเล็กหาดใหญ่			สหกรณ์ออมทรัพย์โรงพยาบาลหาดใหญ่
				สหกรณ์หมู่บ้านอิงกมลบ้านพรุ			สหกรณ์ออมทรัพย์ศิครินทร์
							สหกรณ์อิสลามอัศศิดดีก

ที่มา : สำนักงานสหกรณ์จังหวัดสงขลา

๔.๑๖ ผลการจัดชั้นสหกรณ์จังหวัดสงขลา

ตารางที่ ๘๑ แสดงข้อมูลผลการจัดชั้นสหกรณ์จังหวัดสงขลา

ที่	ประเภทสหกรณ์	ชื่อสหกรณ์	ระดับชั้น		
			๑	๒	๓
๑	สหกรณ์การเกษตร	ชุมนุมสหกรณ์กองทุนสวยยางจังหวัดสงขลา	-	✓	-
๒	สหกรณ์การเกษตร	ชุมชนสหกรณ์การเกษตรสงขลา	✓	-	-
๓	สหกรณ์การเกษตร	ชุมนุมสหกรณ์ชาวสวนยางแห่งประเทศไทย	-	-	✓
๔	สหกรณ์การเกษตร	สหกรณ์กองทุนสวนยางเขาแดง (สะบ้าย้อย๓)	✓	-	-
๕	สหกรณ์การเกษตร	สหกรณ์กองทุนสวนยางคลองช้าง	✓	-	-
๖	สหกรณ์การเกษตร	สหกรณ์กองทุนสวนยางควนเนียงใน	-	✓	-
๗	สหกรณ์การเกษตร	สหกรณ์กองทุนสวนยางควนหมากพัฒนา	✓	-	-
๘	สหกรณ์การเกษตร	สหกรณ์กองทุนสวนยางฉลุงพัฒนา	-	-	✓
๙	สหกรณ์การเกษตร	สหกรณ์กองทุนสวนยางดอนขี้เหล็กพัฒนา	-	✓	-
๑๐	สหกรณ์การเกษตร	สหกรณ์กองทุนสวนยางตำบลเกาะใหญ่	-	✓	-
๑๑	สหกรณ์การเกษตร	สหกรณ์กองทุนสวนยางท่าข้ามพัฒนา	-	✓	-
๑๒	สหกรณ์การเกษตร	สหกรณ์กองทุนสวนยางท่าแมงลัก	-	✓	-
๑๓	สหกรณ์การเกษตร	สหกรณ์กองทุนสวนยางทุ่งลังพัฒนา	-	✓	-
๑๔	สหกรณ์การเกษตร	สหกรณ์กองทุนสวนยางทุ่งหรี่	-	✓	-
๑๕	สหกรณ์การเกษตร	สหกรณ์กองทุนสวนยางน้ำเชี่ยว (สะบ้าย้อย ๑๐)	-	✓	-
๑๖	สหกรณ์การเกษตร	สหกรณ์กองทุนสวนยางบนควนพาราทอง	✓	-	-
๑๗	สหกรณ์การเกษตร	สหกรณ์กองทุนสวนยางบ่อทอง (สะบ้าย้อย ๖)	-	-	✓
๑๘	สหกรณ์การเกษตร	สหกรณ์กองทุนสวนยางบ้านเก่าร้าง	✓	-	-
๑๙	สหกรณ์การเกษตร	สหกรณ์กองทุนสวนยางบ้านเขาคลัง	-	✓	-
๒๐	สหกรณ์การเกษตร	สหกรณ์กองทุนสวนยางบ้านคลองกั่ว	-	✓	-
๒๑	สหกรณ์การเกษตร	สหกรณ์กองทุนสวนยางบ้านคลองเขาล้อน	-	-	✓
๒๒	สหกรณ์การเกษตร	สหกรณ์กองทุนสวนยางบ้านคลองต่อ	-	✓	-
๒๓	สหกรณ์การเกษตร	สหกรณ์กองทุนสวนยางบ้านควนกบ	-	✓	-
๒๔	สหกรณ์การเกษตร	สหกรณ์กองทุนสวนยางบ้านควนนา	✓	-	-

ตารางที่ ๘๑ แสดงข้อมูลผลการจัดชั้นสหกรณ์จังหวัดสงขลา (ต่อ)

ที่	ประเภทสหกรณ์	ชื่อสหกรณ์	ระดับชั้น		
			๑	๒	๓
๒๕	สหกรณ์การเกษตร	สหกรณ์กองทุนสวนยางบ้านดอนขี้เหล็ก	-	✓	-
๒๖	สหกรณ์การเกษตร	สหกรณ์กองทุนสวนยางบ้านทรายขาว	-	✓	-
๒๗	สหกรณ์การเกษตร	สหกรณ์กองทุนสวนยางบ้านทอนไม้ไผ่	✓	-	-
๒๘	สหกรณ์การเกษตร	สหกรณ์กองทุนสวนยางบ้านมะปรางค์ยางทอง	-	✓	-
๒๙	สหกรณ์การเกษตร	สหกรณ์กองทุนสวนยางบ้านทุ่งโพธิ์	-	✓	-
๓๐	สหกรณ์การเกษตร	สหกรณ์กองทุนสวนยางบ้านทุ่งหลุมนก	-	✓	-
๓๑	สหกรณ์การเกษตร	สหกรณ์กองทุนสวนยางนาหว้า	✓	-	-
๓๒	สหกรณ์การเกษตร	สหกรณ์กองทุนสวนยางบ้านป่ายาง	✓	-	-
๓๓	สหกรณ์การเกษตร	สหกรณ์กองทุนสวนยางบ้านพรุชบาพัฒนา	-	✓	-
๓๔	สหกรณ์การเกษตร	สหกรณ์กองทุนสวนยางบ้านยางงาม	✓	-	-
๓๕	สหกรณ์การเกษตร	สหกรณ์กองทุนสวนยางบ้านยางทอง	-	✓	-
๓๖	สหกรณ์การเกษตร	สหกรณ์กองทุนสวนยางบ้านไร่ตก	-	✓	-
๓๗	สหกรณ์การเกษตร	สหกรณ์กองทุนสวนยางบ้านวังไทร	-	✓	-
๓๘	สหกรณ์การเกษตร	สหกรณ์กองทุนสวนยางบ้านวังพา	-	✓	-
๓๙	สหกรณ์การเกษตร	สหกรณ์กองทุนสวนยางบ้านวัดพัฒนา	-	✓	-
๔๐	สหกรณ์การเกษตร	สหกรณ์กองทุนสวนยางบ้านหนองบัวพัฒนาการยาง	-	✓	-
๔๑	สหกรณ์การเกษตร	สหกรณ์กองทุนสวนยางบ้านหนำคอก	-	✓	-
๔๒	สหกรณ์การเกษตร	สหกรณ์กองทุนสวนยางบ้านห้วยคู ๔๙	-	✓	-
๔๓	สหกรณ์การเกษตร	สหกรณ์กองทุนสวนยางบ้านห้วยโอน	-	✓	-
๔๔	สหกรณ์การเกษตร	สหกรณ์กองทุนสวนยางบ้านหัวถนน	-	✓	-
๔๕	สหกรณ์การเกษตร	สหกรณ์กองทุนสวนยางบ้านหูแร่	-	✓	-
๔๖	สหกรณ์การเกษตร	สหกรณ์กองทุนสวนยางบ้านแหลมยาง	✓	-	-
๔๗	สหกรณ์การเกษตร	สหกรณ์กองทุนสวนยางบ้านโหนด (สะบ้าย้อย ๔)	-	✓	-
๔๘	สหกรณ์การเกษตร	สหกรณ์กองทุนสวนยางบ้านโหล๊ะหนุน	-	✓	-
๔๙	สหกรณ์การเกษตร	สหกรณ์กองทุนสวนยางบ้านใหม่	-	✓	-

ตารางที่ ๘๑ แสดงข้อมูลผลการจัดชั้นสหกรณ์จังหวัดสงขลา (ต่อ)

ที่	ประเภทสหกรณ์	ชื่อสหกรณ์	ระดับชั้น		
			๑	๒	๓
๕๐	สหกรณ์การเกษตร	สหกรณ์กองทุนสวนยางยางเปียน (สะบ้าย้อย ๗)	-	✓	-
๕๑	สหกรณ์การเกษตร	สหกรณ์กองทุนสวนยางพิจิตร	-	✓	-
๕๒	สหกรณ์การเกษตร	สหกรณ์กองทุนสวนยางยูงทอง	✓	-	-
๕๓	สหกรณ์การเกษตร	สหกรณ์กองทุนสวนยางรวมใจคูนายสังข์	-	✓	-
๕๔	สหกรณ์การเกษตร	สหกรณ์กองทุนสวนยางลำไพลพัฒนา	-	✓	-
๕๕	สหกรณ์การเกษตร	สหกรณ์กองทุนสวนยางสะพานไม้แก่น	✓	-	-
๕๖	สหกรณ์การเกษตร	สหกรณ์กองทุนสวนยางหัวสวนพัฒนา	-	✓	-
๕๗	สหกรณ์การเกษตร	สหกรณ์การเกษตรกระแสสินธุ์	✓	-	-
๕๘	สหกรณ์การเกษตร	สหกรณ์การเกษตรเกาะงุน-กะทิง	-	-	✓
๕๙	สหกรณ์การเกษตร	สหกรณ์การเกษตรเกาะยอ	-	✓	-
๖๐	สหกรณ์การเกษตร	สหกรณ์การเกษตรคลองหอยโข่ง	-	✓	-
๖๑	สหกรณ์การเกษตร	สหกรณ์การเกษตรควนเนียง	✓	-	-
๖๒	สหกรณ์การเกษตร	สหกรณ์การเกษตรจะนะ	-	✓	-
๖๓	สหกรณ์การเกษตร	สหกรณ์การเกษตรเทพา	-	✓	-
๖๔	สหกรณ์การเกษตร	สหกรณ์การเกษตรนาทวี	-	✓	-
๖๕	สหกรณ์การเกษตร	สหกรณ์การเกษตรนาหม่อม	-	✓	-
๖๖	สหกรณ์การเกษตร	สหกรณ์การเกษตรนิคมฯ เทพา	-	✓	-
๖๗	สหกรณ์การเกษตร	สหกรณ์การเกษตรบางกล่ำ	-	✓	-
๖๘	สหกรณ์การเกษตร	สหกรณ์การเกษตรบางเหรียง	-	✓	-
๖๙	สหกรณ์การเกษตร	สหกรณ์การเกษตรเพื่อการตลาดลูกค้า ธ.ก.ส.สงขลา	-	✓	-
๗๐	สหกรณ์การเกษตร	สหกรณ์การเกษตรม้างอน จะนะ	-	✓	-
๗๑	สหกรณ์การเกษตร	สหกรณ์การเกษตรเมืองสงขลา	✓	-	-
๗๒	สหกรณ์การเกษตร	สหกรณ์การเกษตรระโนด	-	✓	-
๗๓	สหกรณ์การเกษตร	สหกรณ์การเกษตรรัตภูมิ	-	✓	-
๗๔	สหกรณ์การเกษตร	สหกรณ์การเกษตรศุภนิมิตควนเนียง	-	-	✓

ตารางที่ ๘๑ แสดงข้อมูลผลการจัดชั้นสหกรณ์จังหวัดสงขลา (ต่อ)

ที่	ประเภทสหกรณ์	ชื่อสหกรณ์	ระดับชั้น		
			๑	๒	๓
๗๕	สหกรณ์การเกษตร	สหกรณ์การเกษตรสทิงพระ	✓	-	-
๗๖	สหกรณ์การเกษตร	สหกรณ์การเกษตรสะเดา	-	✓	-
๗๗	สหกรณ์การเกษตร	สหกรณ์การเกษตรสะบ้าย้อย	-	✓	-
๗๘	สหกรณ์การเกษตร	สหกรณ์การเกษตรสิงหนคร	✓	-	-
๗๙	สหกรณ์การเกษตร	สหกรณ์การเกษตรหาดใหญ่	✓	-	-
๘๐	สหกรณ์การเกษตร	สหกรณ์เกษตรอินทรีย์นาทวี	-	✓	-
๘๑	สหกรณ์การเกษตร	สหกรณ์ปุ๋ยอินทรีย์คลองหอยโข่ง	-	-	✓
๘๒	สหกรณ์การเกษตร	สหกรณ์ปุ๋ยอินทรีย์คาบสมุทรสทิงพระ	-	-	✓
๘๓	สหกรณ์การเกษตร	สหกรณ์ผู้ผลิตปุ๋ยอินทรีย์รัตภูมิ	-	-	✓
๘๔	สหกรณ์การเกษตร	สหกรณ์ผู้ผลิตและใช้ปุ๋ยอินทรีย์อำเภอบางกล่ำ	-	✓	-
๘๕	สหกรณ์การเกษตร	สหกรณ์ผู้ผลิตและใช้ปุ๋ยอินทรีย์อำเภอกระแสสินธุ์	-	✓	-
๘๖	สหกรณ์การเกษตร	สหกรณ์ผู้ผลิตและใช้ปุ๋ยอินทรีย์อำเภอนาหม่อม	-	-	✓
๘๗	สหกรณ์การเกษตร	สหกรณ์ผู้เลี้ยงโคเนื้อ นทพ.จังหวัดสงขลา	-	✓	-
๘๘	สหกรณ์การเกษตร	สหกรณ์วังใหญ่ปุ๋ยอินทรีย์พัฒนา	-	✓	-
๘๙	สหกรณ์เครดิตยูเนี่ยน	สหกรณ์เครดิตยูเนี่ยนถ้ำตลอด	✓	-	-
๙๐	สหกรณ์เครดิตยูเนี่ยน	สหกรณ์เครดิตยูเนี่ยนบ้านโคกม่วง	✓	-	-
๙๑	สหกรณ์เครดิตยูเนี่ยน	สหกรณ์เครดิตยูเนี่ยนบ้านบ่อดาน	-	✓	-
๙๒	สหกรณ์เครดิตยูเนี่ยน	สหกรณ์เครดิตยูเนี่ยนบ้านป่าชิง	✓	-	-
๙๓	สหกรณ์เครดิตยูเนี่ยน	สหกรณ์เครดิตยูเนี่ยนบ้านหัวป่า	-	✓	-
๙๔	สหกรณ์เครดิตยูเนี่ยน	สหกรณ์เครดิตยูเนี่ยนบ้านแหลมยาง	✓	-	-
๙๕	สหกรณ์เครดิตยูเนี่ยน	สหกรณ์เครดิตยูเนี่ยนปากระวะพลังสถิตย์	✓	-	-
๙๖	สหกรณ์เครดิตยูเนี่ยน	สหกรณ์เครดิตยูเนี่ยนพัฒนาชุมชนบ้านปริก	-	✓	-
๙๗	สหกรณ์เครดิตยูเนี่ยน	สหกรณ์เครดิตยูเนี่ยนสายสัมพันธ์ระไมล์	-	✓	-
๙๘	สหกรณ์เครดิตยูเนี่ยน	สหกรณ์เครดิตยูเนี่ยนหาดใหญ่	✓	-	-
๙๙	สหกรณ์บริการ	สหกรณ์แท็กซี่มิเตอร์สงขลา	-	✓	-

ตารางที่ ๘๑ แสดงข้อมูลผลการจัดชั้นสหกรณ์จังหวัดสงขลา (ต่อ)

ที่	ประเภทสหกรณ์	ชื่อสหกรณ์	ระดับชั้น		
			๑	๒	๓
๑๐๐	สหกรณ์บริการ	สหกรณ์เคหสถานไทยจังโหลน	-	✓	-
๑๐๑	สหกรณ์บริการ	สหกรณ์เคหสถานบ้านมั่นคงเก้าเส้ง	-	-	✓
๑๐๒	สหกรณ์บริการ	สหกรณ์เคหสถานบ้านมั่งคงเมืองใหม่เขารูปช้าง	-	✓	-
๑๐๓	สหกรณ์บริการ	สหกรณ์เคหสถานบ้านมั่นคงหาดใหญ่	-	✓	-
๑๐๔	สหกรณ์บริการ	สหกรณ์ชุมชนบ้านทุ่งสบายใจ	✓	-	-
๑๐๕	สหกรณ์บริการ	สหกรณ์เดินรถเล็กสงขลา-หาดใหญ่	-	✓	-
๑๐๖	สหกรณ์บริการ	สหกรณ์เดินรถหาดใหญ่	-	✓	-
๑๐๗	สหกรณ์บริการ	สหกรณ์น้ำยางไท	-	✓	-
๑๐๘	สหกรณ์บริการ	สหกรณ์บริการชุมชนเทศบาลนครหาดใหญ่	-	✓	-
๑๐๙	สหกรณ์บริการ	สหกรณ์บริการมหาวิทยาลัยสงขลานครินทร์	-	✓	-
๑๑๐	สหกรณ์บริการ	สหกรณ์บริการราษฎร์ยินดี	✓	-	-
๑๑๑	สหกรณ์บริการ	สหกรณ์บริการอัล-อามาน	-	✓	-
๑๑๒	สหกรณ์บริการ	สหกรณ์บริการอัล-ฮูดา	-	✓	-
๑๑๓	สหกรณ์บริการ	สหกรณ์รถยนต์โดยสารขนาดเล็กสงขลา	-	✓	-
๑๑๔	สหกรณ์บริการ	สหกรณ์รถเล็กหาดใหญ่	✓	-	-
๑๑๕	สหกรณ์บริการ	สหกรณ์หมู่บ้านอิงกมลบ้านพรุ	✓	-	-
๑๑๖	สหกรณ์บริการ	สหกรณ์องค์กรปกครองส่วนท้องถิ่นจังหวัดสงขลา	-	✓	-
๑๑๗	สหกรณ์บริการ	สหกรณ์อิสลามครูตับลิก	-	✓	-
๑๑๘	สหกรณ์ประมง	สหกรณ์ประมงชายฝั่งพื้นบ้านสงขลา	-	✓	-
๑๑๙	สหกรณ์ร้านค้า	ร้านสหกรณ์มหาวิทยาลับราชภัฏสงขลา	-	✓	-
๑๒๐	สหกรณ์ออมทรัพย์	ชุมนุมสหกรณ์อิสลามแห่งประเทศไทย	-	✓	-
๑๒๑	สหกรณ์ออมทรัพย์	สหกรณ์สัจจะออมทรัพย์ ซี.เอ็ม.ซี	✓	-	-
๑๒๒	สหกรณ์ออมทรัพย์	สหกรณ์ออมทรัพย์ เค.เอส.ที	✓	-	-
๑๒๓	สหกรณ์ออมทรัพย์	สหกรณ์ออมทรัพย์กลุ่มพิธาน	✓	-	-
๑๒๔	สหกรณ์ออมทรัพย์	สหกรณ์ออมทรัพย์กองกำกับการ๙กองบังคับการฝึกพิเศษ	✓	-	-

ตารางที่ ๘๑ แสดงข้อมูลผลการจัดชั้นสหกรณ์จังหวัดสงขลา (ต่อ)

ที่	ประเภทสหกรณ์	ชื่อสหกรณ์	ระดับชั้น		
			๑	๒	๓
๑๒๕	สหกรณ์ออมทรัพย์	สหกรณ์ออมทรัพย์กองบิน ๕๖	✓	-	-
๑๒๖	สหกรณ์ออมทรัพย์	สหกรณ์ออมทรัพย์กองพลพัฒนาที่ ๔	✓	-	-
๑๒๗	สหกรณ์ออมทรัพย์	สหกรณ์ออมทรัพย์กองพันพัฒนาที่ ๔	✓	-	-
๑๒๘	สหกรณ์ออมทรัพย์	สหกรณ์ออมทรัพย์กำนันผู้ใหญ่บ้านอำเภอสะเดา	-	✓	-
๑๒๙	สหกรณ์ออมทรัพย์	สหกรณ์ออมทรัพย์ครูสงขลา	✓	-	-
๑๓๐	สหกรณ์ออมทรัพย์	สหกรณ์ออมทรัพย์ค่าพระปกเกล้า	✓	-	-
๑๓๑	สหกรณ์ออมทรัพย์	สหกรณ์ออมทรัพย์ค่ายสิรินธร	✓	-	-
๑๓๒	สหกรณ์ออมทรัพย์	สหกรณ์ออมทรัพย์ค่ายเสนาณรงค์	✓	-	-
๑๓๓	สหกรณ์ออมทรัพย์	สหกรณ์ออมทรัพย์ตำรวจตระเวนชายแดนที่ ๔๓	✓	-	-
๑๓๔	สหกรณ์ออมทรัพย์	สหกรณ์ออมทรัพย์ตำรวจสงขลา	✓	-	-
๑๓๕	สหกรณ์ออมทรัพย์	สหกรณ์ออมทรัพย์ท่าเรือน้ำลึกสงขลา	✓	-	-
๑๓๖	สหกรณ์ออมทรัพย์	สหกรณ์ออมทรัพย์นครหาดใหญ่	✓	-	-
๑๓๗	สหกรณ์ออมทรัพย์	สหกรณ์ออมทรัพย์แปซิฟิค	-	✓	-
๑๓๘	สหกรณ์ออมทรัพย์	สหกรณ์ออมทรัพย์พนักงานสหกรณ์จังหวัดสงขลา	-	✓	-
๑๓๙	สหกรณ์ออมทรัพย์	สหกรณ์ออมทรัพย์มหาวิทยาลัยสงขลานครินทร์	✓	-	-
๑๔๐	สหกรณ์ออมทรัพย์	สหกรณ์ออมทรัพย์มหาวิทยาลัยหาดใหญ่	✓	-	-
๑๔๑	สหกรณ์ออมทรัพย์	สหกรณ์ออมทรัพย์โรงพยาบาลหาดใหญ่	✓	-	-
๑๔๒	สหกรณ์ออมทรัพย์	สหกรณ์ออมทรัพย์ศิครินทร์	-	✓	-
๑๔๓	สหกรณ์ออมทรัพย์	สหกรณ์ออมทรัพย์สถาบันวิจัยการเพาะเลี้ยงสัตว์น้ำชายฝั่ง	✓	-	-
๑๔๔	สหกรณ์ออมทรัพย์	สหกรณ์ออมทรัพย์สาธารณสุขสงขลา	-	✓	-
๑๔๕	สหกรณ์ออมทรัพย์	สหกรณ์ออมทรัพย์ อิสลามอัศศิดดีก	-	✓	-
	รวม		**๔๙**	**๘๕**	**๑๑**

ที่มา : สำนักงานสหกรณ์จังหวัดสงขลา

๔.๑๗ กลุ่มแม่บ้านเกษตรกร กลุ่มส่งเสริมอาชีพการเกษตร กลุ่มยุวเกษตรกร และกลุ่มวิสาหกิจชุมชน จังหวัดสงขลา

ตารางที่ ๘๒ แสดงข้อมูลกลุ่มแม่บ้านเกษตรกร กลุ่มส่งเสริมอาชีพการเกษตร กลุ่มยุวเกษตรกร และกลุ่มวิสาหกิจชุมชน ปี ๒๕๖๓

อำเภอ	กลุ่มแม่บ้านเกษตรกร		กลุ่มส่งเสริมอาชีพการเกษตร		กลุ่มยุวเกษตรกร		กลุ่มวิสาหกิจชุมชน	
	กลุ่ม	สมาชิก	กลุ่ม	สมาชิก	กลุ่ม	สมาชิก	กลุ่ม	สมาชิก
เมืองสงขลา	๙	๑๕๔	๔	๗๗	๕	๑๔๓	๓๖	๓๑๙
สิงหนคร	๘	๑๔๔	๖	๑๔๒	๖	๑๓๐	๔๑	๖๗๖
สทิงพระ	๖	๑๐๖	๙	๒๒๔	๙	๔๐๑	๖๓	๑,๑๓๙
กระแสสินธุ์	๓	๔๗	๗	๑๑๔	๓	๑๐๗	๒๑	๒๙๑
ระโนด	๓	๕๕	๘	๑๑๑	๑๐	๒๕๕	๖๕	๙๒๑
หาดใหญ่	๒๐	๒๗๘	๗	๒๗๒	๘	๑๔๒	๑๑๑	๑,๔๓๑
บางกล่ำ	๑๐	๑๒๑	๒	๔๕	๒	๙๕	๓๐	๓๗๑
ควนเนียง	๑๐	๓๘๔	๔	๓๒	๔	๑๒๐	๓๕	๔๗๖
รัตภูมิ	๖	๙๗	๔	๒๗๕	๖	๑๒๕	๙๕	๑,๙๔๓
จะนะ	๑๙	๓๕๔	๒๑	๕๐๐	๑๗	๔๐๒	๘๑	๒,๕๘๒
เทพา	๒๑	๔๙๙	๑๐	๒๙๔	๙	๒๕๐	๙๖	๒,๐๒๘
นาทวี	๙	๓๑๒	๑๐	๑๘๗	๑๑	๒๓๕	๖๗	๒,๑๑๔
สะบ้าย้อย	๑๔	๒๖๘	๙	๑๖๔	๑๓	๒๔๕	๖๑	๑,๓๘๕
นาหม่อม	๘	๑๒๒	๓	๙๐	๒	๔๕	๑๘	๒๕๔
สะเดา	๑๐	๑๖๒	๘	๓๔๐	๘	๒๔๖	๖๔	๑,๑๘๓
คลองหอยโข่ง	๖	๗๓	๔	๑๐๑	๕	๙๕	๓๐	๓๘๘
รวม	**๑๖๒**	**๓,๑๗๖**	**๑๑๖**	**๒,๙๖๘**	**๑๑๘**	**๓,๐๓๖**	**๙๑๔**	**๑๗,๕๐๑**

ที่มา : สำนักงานเกษตรจังหวัดสงขลา

๔.๑๘ ข้อมูลอาสาสมัครเกษตร

ตารางที่ ๘๓ แสดงข้อมูลอาสาสมัครเกษตร ปี ๒๕๖๓

ที่	อำเภอ	จำนวนอาสาสมัครเกษตร									
		เกษตรและสหกรณ์	ปัญญา	ประมง	ปศุสัตว์	หออม	เกษตรหนุ่มนาน	ธนาคาร	นิคมสร้างตนเอง	ปฏิรูปที่ดิน	
๑	เมืองสงขลา	๐	๑๐	๕	๓	๓๔	๖๒	๒	๐	๑	๐
๒	สิงหนคร	๐	๖	๑๓	๕	๔๕	๑๓๒	๒	๐	๑	๐
๓	สทิงพระ	๐	๖	๙	๑๙	๖๖	๗๙	๒	๐	๑	๐
๔	กระแสสินธุ์	๐	๗	๖	๒๒	๑๖	๒๒	๒	๑๑	๑	๐
๕	ระโนด	๐	๕	๑๓	๑๗	๕๒	๑๐๔	๒	๒๓	๑	๖
๖	ควนเนียง	๐	๗	๕	๑๐	๓๘	๔๖	๒	๓	๑	๐
๗	รัตภูมิ	๐	๖	๑๓	๑๔	๕๔	๗๖	๒	๑๕	๑	๑๗
๘	บางกล่ำ	๐	๕	๐	๑๑	๒๖	๔๓	๒	๐	๑	๐
๙	คลองหอยโข่ง	๐	๖	๗	๖	๒๘	๓๒	๓	๐	๑	๐
๑๐	หาดใหญ่	๐	๗	๔	๑๖	๖๗	๙๑	๔	๐	๑	๐
๑๑	สะเดา	๐	๗	๘	๕	๕๒	๗๓	๒	๐	๑	๑
๑๒	นาหม่อม	๐	๖	๐	๓	๒๕	๕๕	๒	๐	๑	๐
๑๓	นาทวี	๑๐	๓	๕	๙	๗๖	๑๕๒	๒	๐	๑	๐
๑๔	จะนะ	๑๔	๓	๑๐	๑๐	๑๑๕	๑๙๐	๒	๐	๑	๐
๑๕	เทพา	๗	๒	๑๑	๖	๕๙	๖๗	๔	๐	๑	๐
๑๖	สะบ้าย้อย	๙	๓	๓	๙	๕๔	๖๒	๒	๐	๑	๐
	รวม	**๔๐**	**๘๙**	**๑๑๒**	**๑๖๕**	**๘๐๗**	**๑,๒๘๖**	**๓๗**	**๕๒**	**๑๖**	**๒๔**

๔.๑๙ ข้อมูลปราชญ์ชาวบ้านจังหวัดสงขลา

นายภาณุ พิทักษ์เผ่า

นายอภินันต์ หมัดหลี

นางรดา มีบุญ

ตารางที่ ๘๔ แสดงข้อมูลปราชญ์ชาวบ้านจังหวัดสงขลา ปี ๒๕๖๓

ที่	ชื่อปราชญ์	ชื่อศูนย์ฯ	ที่อยู่ศูนย์ฯ	เบอร์โทรศัพท์ปราชญ์ฯ	พื้นที่ศูนย์ (ไร่)
๑	นายภาณุ พิทักษ์เผ่า	ศูนย์เรียนรู้คุณธรรมเพื่อเศรษฐกิจพอเพียง	๗๗ หมู่ที่ ๑ ตำบลบ้านหาร อำเภอบางกล่ำ	๐๘๙-๔๖๒๔๙๑๒	๕
๒	นายอภินันต์ หมัดหลี	ศูนย์เรียนรู้ครูภูมิปัญญาไทยเกษตรธรรมชาติธาตุ ๔	๑๓/๑ ม.๖ ตำบลเขาพระ อำเภอรัตภูมิ	๐๘๔-๘๕๙๙๘๔๙	๕
๓	นางรดา มีบุญ	ศูนย์เรียนรู้กสิกรรมไทยบ้านภูลิตา	หมู่ที่ ๑๐ ตำบลท่าชะมวง อำเภอรัตภูมิ	๐๖๓-๙๖๙๑๙๑๖	๑๐๐

๔.๒๐ ข้อมูลแหล่งแปรรูป/ตลาดกระจายสินค้าเกษตรที่สำคัญ

๑) ข้อมูลโรงสีข้าวจังหวัดสงขลา

ตารางที่ ๘๕ ข้อมูลโรงสีข้าวจังหวัดสงขลา ปี ๒๕๖๓

ที่	ชื่อโรงสี	ที่อยู่	เบอร์โทรศัพท์	กำลังการผลิต/วัน
๑	โรงสีทิพย์พานิช	เลขที่ ๑๕๙/๑ หมู่ ๘ ตำบลบ้านใหม่ อำเภอระโนด	๐๘๑-๙๖๙๐๗๒๒	๑๕๐ ตัน/วัน
๒	โรงสีไทยเกษตร	เลขที่ ๔๓/๖ หมู่ ๒ ตำบลควนรู อำเภอรัตภูมิ	๐๘๙-๘๗๐๐๙๑๗	๒๔๐ ตัน/วัน
๓	โรงสีสิงหพาณิชย์	เลขที่ ๑๕ หมู่ ๕ ตำบลชะแล้ อำเภอสิงหนคร	๐๘๑-๘๙๗๓๗๐๕	๘๐ ตัน/วัน
๔	โรงสีโชคอำนวย	เลขที่ ๙๔/๑ หมู่ ๔ ตำบลบ้านใหม่ อำเภอระโนด	๐๘๑-๙๕๗๐๔๖๑	๘๐ ตัน/วัน
๕	โรงสีมิตรบำรุง	เลขที่ ๘๖/๑ หมู่ ๗ ตำบลบ้านใหม่ อำเภอระโนด	๐๘๔-๗๒๒๑๗๒๓, ๐๘๔-๗๒๒๑๗๒๓	๑๔๐ ตัน/วัน
๖	โรงสีไทยรุ่งเรือง	เลขที่ ๙/๓ หมู่ ๕ ตำบลบ้านใหม่ อำเภอระโนด	๐๘๑-๔๗๘๐๑๕๙, ๐๘๑-๔๗๘๐๑๕๙	๘๐ ตัน/วัน
๗	โรงสีสาธิต	เลขที่ ๒๒/๒ หมู่ ๓ ถนน รพช.(ปากเหมือง-ระโนด) ตำบลบ้านใหม่ อำเภอระโนด	๐๘๙-๔๖๕๓๖๔๖	๕๐ ตัน/วัน
๘	โรงสีโชคเอกชัย	เลขที่ ๑๗๖/๑ หมู่ ๔ ตำบลบ้านขาว อำเภอระโนด	๐๘๙-๙๗๕๐๐๑๐	๕๐ ตัน/วัน
๙	โรงสีเรืองรองการค้า	เลขที่ ๑๘/๑ หมู่ ๕ ตำบลบ้านใหม่ อำเภอระโนด	๐๘๙-๘๗๐๓๑๐๔	๕๐ ตัน/วัน
๑๐	โรงสีชาติโชคชัย	เลขที่ ๒๒๐ หมู่ ๙ ตำบลบ้านใหม่ อำเภอระโนด	๐๘๒-๘๓๒๙๑๓๙	๔๐ ตัน/วัน
๑๑	โรงสีหวังผลระโนด	เลขที่ ๒๙ ซอย ๑ ถนนเทศบาล ๑๒ ตำบลระโนด อำเภอระโนด	๐๘๑-๘๙๗๑๔๙๑, ๐๘๑-๘๙๗๑๔๙๑	๔๐ ตัน/วัน
๑๒	โรงสีข้าวพรเจริญ	เลขที่ ๒๔/๑ หมู่ ๔ ตำบลบ้านใหม่ อำเภอระโนด	๐๙๓-๗๔๐๑๐๐๐	๕๐ ตัน/วัน
๑๓	โรงสีชูเชิด	เลขที่ ๑๕/๑ หมู่ ๒ ตำบลตะเครียะ อำเภอระโนด	๐๘๑-๗๖๖๒๔๘๓	๔๐ ตัน/วัน
๑๔	โรงสีปราณีการค้า	เลขที่ ๑๔๔ หมู่ ๔ ตำบลบ้านขาว อำเภอระโนด	๐๙๕-๐๓๕๔๒๑๒	๕๐ ตัน/วัน
๑๕	โรงสีเรืองรองการค้า ๒	เลขที่ ๗๗/๒ หมู่ ๕ ตำบลตะเครียะ อำเภอระโนด	๐๘๑-๙๗๘๘๖๖๒	๕๐ ตัน/วัน
๑๖	โรงสีเอียดหัววัง	เลขที่ ๔๕/๑ หมู่ ๕ ถนนระโนด-ผักกูด ตำบลบ้านใหม่ อำเภอระโนด	๐๘๙-๙๗๕๔๐๙๖	๒๐ ตัน/วัน
๑๗	โรงสีเพชรไพฑูรย์	เลขที่ ๒๒/๑ หมู่ ๓ ตำบลตะเครียะ อำเภอระโนด	๐๘๗-๓๙๔๑๓๐๔, ๐๘๗-๓๙๔๑๓๐๔	๕๐ ตัน/วัน
๑๘	บริษัทโรงสีข้าวจรินทร์จันทร์แก้ว จำกัด	เลขที่ ๓ ถนนราษฎร์บำรุง ตำบลระโนด อำเภอระโนด	๐๘๙-๔๖๖๑๒๑๕, ๐๘๙-๔๖๖๑๒๑๕	๕๔๐ ตัน/วัน

ที่มา : สำนักงานพาณิชย์จังหวัดสงขลา

ตารางที่ ๘๕ ข้อมูลโรงสีข้าวจังหวัดสงขลา ปี ๒๕๖๓ (ต่อ)

ที่	ชื่อโรงสี	ที่อยู่	เบอร์โทรศัพท์	กำลังการผลิต/วัน
๑๙	โรงสีโชคดี	๕๙ ม.๘ ต.ท่าบอน อ.ระโนด จ.สงขลา	๐๘-๑๓๘๘-๙๗๖๓	๑๐ ตัน/วัน
๒๐	โรงสีโชคอธิวัฒน์	๔/๒ ม.๓ ต.บ้านใหม่ อ.ระโนด จ.สงขลา	๐๘-๑๘๙๗-๖๖๑๘	๔๐ ตัน/วัน
๒๑	โรงสีเลิศประพันธ์	๒๕/๑ ม.๗ ต.ควนโส อ.ควนเนียง จ.สงขลา	๐๘-๑๕๙๘-๘๙๕๙	๖๐ ตัน/วัน
๒๒	โรงสีธันโยพานิช	๑๐๖ ม.๒ ต.ควนโส อ.ควนเนียง จ.สงขลา	๐๖-๑๔๕๓-๕๔๖๙	๘๐ ตัน/วัน
๒๓	โรงสีโอ่พาณิชย์	๒๒๘/๑ ม.๙ ต.บ้านใหม่ อ.ระโนด จ.สงขลา	๐๘-๗๓๙๐-๑๐๘๐	๖๐ ตัน/วัน
๒๔	โรงสีกิจธนวัฒน์	๔๑/๑ ม.๒ ถ.แคนาดา ต.คลองแดน อ.ระโนด จ.สงขลา	๐๘-๙๘๗๐-๒๔๖๙	๘๐ ตัน/วัน
๒๕	โรงสีประยูรพงศ์ พานิช	๑๕๕ ม.๘ ต.บ้านใหม่ อ.ระโนด จ.สงขลา	๐๖-๒๙๔๕-๔๗๘๙	๒๗๐ ตัน/วัน
๒๖	โรงสีเพชรไพฑูรย์	๒๒/๑ ม.๓ ต.ตะเครียะ อ.ระโนด จ.สงขลา	๐๘-๗๓๙๔-๑๓๐๔	๕๐ ตัน/วัน
๒๗	โรงสีดีปฐมกิจ	๗๕/๑ ม.๓ ต.ท่าบอน อ.ระโนด จ.สงขลา	๐๘-๐๑๔๒-๙๒๒๕	๘๐ ตัน/วัน

ที่มา : สำนักงานพาณิชย์จังหวัดสงขลา

๒) ข้อมูลลานเทรับซื้อปาล์มน้ำมันจังหวัดสงขลาและโรงงานปาล์มน้ำมันจังหวัดสงขลา

ตารางที่ ๘๖ แสดงข้อมูลลานเทรับซื้อปาล์มน้ำมันจังหวัดสงขลา ปี ๒๕๖๒

ที่	ชื่อกิจการ	ชื่อเจ้าของกิจการ	บ้านเลขที่	หมู่ที่	ตำบล	อำเภอ	เบอร์โทรศัพท์	โทรสาร
๑	มงคลลานปาล์ม	นางพรชนก มีศรี	๐	๕	พังลา	สะเดา	๐๘-๒๘๒๙-๗๐๙๒	-
๒	ลานเทโกพี	นายเลิศกิจ ชีสกุลรุ่งเรือง	๖๙	๖	ท่าโพธิ์	สะเดา	๐๘-๘๗๙๐-๗๓๖๖	-
๓	ป่างามลานเท	นางมณี หลำโส๊ะ	๒๓	๓	ตลิ่งชัน	จะนะ	๐๘-๗๒๙๗-๓๒๔๙	-
๔	นิธิพัฒน์ปาล์ม	นางนิภาพร กิจคอน	๗๑๖	๑	เทพา	เทพา	๐๘-๑๕๓๙-๑๔๖๑	-
๕	ลานเทโชคเอกชัย	นายประสิทธิ์ โอ่มาก	๑๗๖/๑	๔	บ้านขาว	ระโนด	๐๘-๙๙๗๕-๐๐๑๐	๐๗๔-๓๙๖๙๐๙
๖	ลานปาล์มทรัพย์อนันต์	นายฉัตรชัย ศรีกฤษณ์	๖๓/๔	๕	บ้านขาว	ระโนด	๐๘-๘๗๘๓-๘๗๓๘	-
๗	ลานปาล์มไนน์ แอนด์ ไนน์	นายยุติธรรม โอ่มาก	-	๒	ระวะ	ระโนด	๐๙-๙๐๘๙-๕๕๑๔	-
๘	ปากจ่าลานปาล์ม	นายจิตร กัลยาศิริ	๗๖	๕	ควนโส	ควนเนียง	๐๘-๑๑๑๓-๕๘๘๕	-
๙	ร่วมเจริญปาล์ม	ร.ต.ต.สม วัชรบุตร	๑๑๙	๔	ควนโส	ควนเนียง	๐๘-๑๗๖๙-๒๕๖๒	
๑๐	แสงอนันต์ลานเท (สาขา ๑)	นายอนันต์ คงแสง	๒๓/๑	๑๒	ท่าชะมวง	รัตภูมิ	๐๘-๔๘๖๒-๒๒๘๕	
๑๑	แสงอนันต์ลานเท (สาขา ๒)							
๑๒	เด่นชัยลานเท	นายเด่นชัย เส้งแก้ว	๑๐๕/๑	๒	คูหาใต้	รัตภูมิ	๐๘-๑๐๙๔-๐๘๗๗	-
๑๓	แก้วรัตน์ลานเท	นางเพ็ญ แก้วรัตน์	๑๒๓/๑	๘	คูหาใต้	รัตภูมิ	๐๘-๙๗๓๗-๘๖๒๗	-
๑๔	สุวรรณรัตน์ พรมจันทร์ ลานปาล์ม	นายอนันต์ บุญประการ	๖๘/๓	๕	บ้านหาร	บางกล่ำ	๐๘-๖๒๙๐-๙๐๓๓	-
๑๕	เกื้อหนุนการเกษตร	นายจำเนียร เกื้อหนุน	๒๔	๑	เชิงแส	กระแสสินธุ์	-	-
๑๖	สุพินยาลานปาล์ม	-	๔๖/๒	๑	ปากรอ	สิงหนคร	๐๘-๒๔๓๒-๙๐๔๕	-
๑๗	บ่อทรายลานปาล์ม	-	๑๔/๔	๒	ปากรอ	สิงหนคร	๐๘-๑๗๖๗-๙๔๐๘	-
๑๘	ลานอนุสนธิ์	นายกันติทัต แก้วนวนจริง	๖๐/๗	๕	บ้านขาว	ระโนด	๐๖-๕๐๕๔-๖๙๖๒	

โรงงานปาล์มน้ำมันจังหวัดสงขลา

๑. โรงงานน้ำมันพืช หยู่เซ่งไถ่ ที่อยู่ ถนนกาญจนวนิช อำเภอหาดใหญ่ ประกอบกิจการ โรงงานสกัดน้ำมันปาล์ม (B) แบบสกัดรวม ถังเก็บขนาดบรรจุ ๖๐ ตัน/๒ ถัง, ๕๐ ตัน/๑ ถัง, ๓๐ ตัน/ถัง, ๑๕ ตัน/๖ ถัง, ๑๔ ตัน/๒ ถัง, ๑๒ ตัน/ ๒ ถัง และ ๑๐ ตัน/ ๕ ถัง

๒. ห้างหุ้นส่วนจำกัดรุ่งเรืองกิจน้ำมันพืช ที่อยู่ ถนนเทศบาล ๒๖ ตำบลพะตง อำเภอหาดใหญ่ ประกอบกิจการ โรงงานสกัดน้ำมันปาล์ม (B) แบบสกัดรวม ถังเก็บขนาดบรรจุ ๑๒ ตัน/ถัง

ที่มา : สำนักงานพาณิชย์จังหวัดสงขลา

๓) ข้อมูลโรงฆ่าสัตว์ที่มีใบอนุญาต ฆจส.๒ ในพื้นที่จังหวัดสงขลา

ตารางที่ ๘๗ แสดงข้อมูลโรงฆ่าสัตว์ที่มีใบอนุญาต ฆจส.๒ ในพื้นที่จังหวัดสงขลา ปี ๒๕๖๓

ที่	ชนิดสัตว์	ชื่อโรงฆ่าสัตว์	ผู้ประกอบการ	เลขที่	หมู่	ตำบล	อำเภอ	กำลังการผลิต	
								สูงสุด (ตัว/วัน)	กำลังการผลิตเฉลี่ย (ตัว/วัน)
๑	สุกร	เทศบาทตำบลควนเนียง	เทศบาทตำบลควนเนียง		๒	รัตภูมิ	ควนเนียง	๑๒๐	๔๐
๒	โค	สุรศักดิ์ฟาร์ม	นายสุรศักดิ์ หมาดหลี	๒๗๙/๓	๗	ท่าช้าง	บางกล่ำ	๒๐	๓
๓	ไก่	บริษัทฟาร์มเมชภาคใต้ จำกัด	นางสายหยุด นามเกิด	๑๕/๒	๘	คลองแห	หาดใหญ่	๔,๐๐๐	๒,๐๐๐
๔	ไก่	ลูกปลาฟาร์ม	นายธนัต แจ่มจันทา	๖๖/๖๓	๑	คลองแห	หาดใหญ่	๓,๐๐๐	๑,๕๐๐
๕	ไก่	บริษัท อรุณรัตน์ ๒๐๑๔ จำกัด	นายอรุณ หนูมาก	๗๘	๕	ควนโส	ควนเนียง	๑๖,๐๐๐	๖,๐๐๐
๖	ไก่	แอล.เจ.เอฟ	นางสาวเดียน่า หนิเหม	๙๙/๑	๕	คู	จะนะ	๑,๕๐๐	๑,๕๐๐
๗	ไก่/เป็ด	รายาฟาร์ม	นางสาวนิตยา แสงวงศ์ประสงค์	๔๑/๑๒	๙	ปาดังเบซาร์	สะเดา	๓๐๐	๓๐๐
๘	ไก่	บริษัท สยาม เพาเวอร์ แลนด์ จำกัด	นายนิธิกร บุญญามณี	๑๔๑	๑	นาทับ	จะนะ	๘,๐๐๐	๘,๐๐๐
๙	ไก่	มาเรียม เบ็ญโกบ	นางสาวมาเรียม เบ็ญโกบ	๒/๑	๑	คลองอู่ตะเภา	หาดใหญ่	๓๐๐	๓๐๐

ที่มา : สำนักงานปศุสัตว์จังหวัดสงขลา

๔) ข้อมูลโรงงานแปรรูปผลิตภัณฑ์สัตว์น้ำ

ตารางที่ ๘๘ แสดงข้อมูลโรงงานแปรรูปผลิตภัณฑ์สัตว์น้ำ ปี ๒๕๖๓

ที่	ชนิดสินค้าเกษตร	ชื่อโรงงาน	ที่อยู่	โทรศัพท์	มาตรฐานสินค้าเกษตร	รหัสใบรับรอง
๑	แช่แข็ง	บ.เอส เอส โฟรสเซ่นฟู้ด จำกัด	๗๐/๕ หมู่ ๓ ต.เขารูปช้าง อ.เมือง	๐-๗๔๓๓-๖๐๙๑-๓	GMP/ HACCP	-
๒	แช่แข็ง	บ.ห้องเย็นโชติวัฒน์ หาดใหญ่ จำกัด (มหาชน)	๔/๒ หมู่ ๓ ถ.สายเอเชีย ๔๓ ต.นาหม่อม อ.นาหม่อม	๐๗๔-๒๒๒๓๓๓	GMP/ HACCP	กุ้งดิบ กุ้งสุก กุ้งแปรรูป
๓	แช่แข็ง	บ.เจริญโภคภัณฑ์อาหาร จำกัด (มหาชน) (สงขลา)	๗๙ หมู่ ๑๐ ต.ท่าบอน อ.ระโนด	๐๗๔-๕๘๗๕๕๖-๖๖	GMP/ HACCP	กุ้งดิบ กุ้งสุก กุ้งแปรรูป
๔	แช่แข็ง	บ.คิงฟิชเชอร์โฮลดิ้งส์ จำกัด	๒๔, ๒๖ ซ. ๑ ถ.ราษฎร์อุทิศ ๑ ต.บ่อยาง อ.เมือง	๐๗๔--๓๑๑๖๕๑	GMP/ HACCP	-
๕	แช่แข็ง	บ.ณรงค์ ซีฟูด จำกัด	๑๔๒๒ ถ.เพชรเกษม ต.หาดใหญ่ อ.หาดใหญ่	๐-๗๔๒๕-๗๓๗๗-๙	GMP/ HACCP	-
๖	แช่แข็ง	บ.ซีฮอร์ส อินเตอร์เทรด จำกัด	๑๙๙ หมู่ ๓ ถ.จะนะ-สงขลา ต.ทุ่งหวัง อ.เมือง	๐-๗๔๓๑-๗๙๙๙	GMP/ HACCP	-
๗	แช่แข็ง	บ.แมนเอโฟรสเซนฟูดส์ จำกัด	๓/๒ หมู่ ๗ ถ.เก้าเส้ง-จะนะ ต.เขารูปช้าง อ.เมือง	๐-๗๔๓๓-๖๑๐๒-๕	GMP/ HACCP	-
๘	แช่แข็ง	บ.แปซิฟิคแปรรูปสัตว์น้ำ จำกัด	๒๗/๔ หมู่ ๗ ถ. เก้าเส้ง-จะนะ ต. เขารูปช้าง อ.เมือง	๐๗๔-๓๐๓๙๖๐-๙๙	GMP/ HACCP	เนื้อปลาบด (ซูริมิ) ปลาแปรรูป
๙	แช่แข็ง	บ.วงศ์สวัสดิ์ ผลิตภัณฑ์สัตว์น้ำ จำกัด	๑๖/๒ ถ.กาญจนวนิช อ.หาดใหญ่	๐-๗๔๔๔-๖๔๐๕	GMP/ HACCP	-
๑๐	แช่แข็ง	บ.เอส.ซี.ซี. โฟรเซ่นซีฟู้ด จำกัด	๑๘ ถ.ไทรบุรี (ซ. ๒๗) ต.บ่อยาง อ.เมือง	๐-๗๔๔๔-๓๖๐๑-๓	GMP/ HACCP	กุ้งดิบ กุ้งสุก กุ้งแปรรูป หมึกดิบ หมึกแปรรูป อาหารทะเลรวมดิบ อาหารทะเลรวมสุก

ตารางที่ ๘๘ แสดงข้อมูลโรงงานแปรรูปผลิตภัณฑ์สัตว์น้ำ ปี ๒๕๖๓ (ต่อ)

ที่	ชนิดสินค้าเกษตร	ชื่อโรงงาน	ที่อยู่	โทรศัพท์	มาตรฐานสินค้าเกษตร	รหัสใบรับรอง
๑๑	แช่แข็ง	บ.ฟอร์จูน โฟรเซิ่นฟูดส์ (ประเทศไทย) จำกัด	๓๑ หมู่ ๑๐ ต.ท่าบอน อ.ระโนด	๐๗๔-๕๘๗๖๑๙-๒๑	GMP/ HACCP	-
๑๒	แช่แข็ง	บ.ปิติซีฟูดส์ จำกัด	๑๒๕/๑ หมู่ ๕ ถ.สงขลา-ปัตตานี ต.บ้านนา อ.จะนะ	๐๗๔-๒๐๗๖๒๒-๘	GMP/ HACCP	-
๑๓	แช่แข็ง	บ.ไฮไท ซีฟู้ด จำกัด	๖๔/๒ หมู่ ๕ ถ.จะนะ-ปัตตานี ต. บ้านนา อ.จะนะ	๐๗๔-๒๐๗๖๑๓-๙	GMP/ HACCP	-
๑๔	แช่แข็ง	บ.ไทยยูเนี่ยนซีฟู้ด จำกัด	๗๗ หมู่ ๕ ต.วัดขนุน อ.สิงหนคร	๐๗๔-๔๘๓๔๘๓-๗	GMP/ HACCP	-
๑๕	แช่แข็ง	บ.หลีเฮง ซีฟู้ด จำกัด	๙๑ หมู่ ๒ ถ.จะนะ-สงขลา ต.จะโหนง อ.จะนะ	๐๗๔-๔๗๖๓๕๖	GMP/ HACCP	-
๑๖	แช่แข็ง	บ.เอ็นเค ซีฟรีซ จำกัด	๙๖/๒๕ หมู่ ๗ ต.คอหงส์ อ.หาดใหญ่	๐-๗๔๒๑-๗๘๙๑-๓	GMP/ HACCP	ปลาแปรรูป
๑๗	แช่แข็ง	บ.เอส.ซี. โชคูฮิน จำกัด	๖๘/๑ หมู่ ๖ ต.ทำนบ อ.สิงหนคร	๐๘๑-๗๓๘๒๗๐๗	GMP/ HACCP	-
๑๘	แช่แข็ง	บ.เอส ทู เค มารีน โปรดักส์ จำกัด	๙๙ หมู่ ๒ ถ.สงขลา-นาทวี ต.จะโหนง อ.จะนะ	๐๗๔-๔๗๗๕๐๑	GMP/ HACCP	-
๑๙	แช่แข็ง	บ.บูยอง เจนเนอรัล จำกัด	๗๕/๑๒ หมู่ ๘ ต.บ้านนา อ.จะนะ	๐๗๔-๒๐๗๖๔๓-๔	GMP/ HACCP	-
๒๐	แช่แข็ง	บ.เซาท์เทอร์น ซีฟู้ด โปรดักส์ จำกัด	๒๐/๑ หมู่ ๓ ต.คลองอู่ตะเภา อ.หาดใหญ่	๐-๗๔๓๖-๒๑๖๗	GMP/ HACCP	-
๒๑	แช่แข็ง	บ.นิสซุย (ประเทศไทย) จำกัด	๑๑๘/๑ หมู่ ๑ ต.ท่าข้าม อ.หาดใหญ่	๐๗๔-๓๘๐๒๘๒-๖	GMP/ HACCP	-
๒๒	แช่แข็ง	บ.ซี เวลท์ โฟรเซ่นฟู้ด จำกัด	๗๐ หมู่ ๖ ต.ทำนบ อ.สิงหนคร	๐๗๔-๓๐๒๙๐๐	GMP/ HACCP	-

ตารางที่ ๘๘ แสดงข้อมูลโรงงานแปรรูปผลิตภัณฑ์สัตว์น้ำ ปี ๒๕๖๓ (ต่อ)

ที่	ชนิดสินค้าเกษตร	ชื่อโรงงาน	ที่อยู่	โทรศัพท์	มาตรฐานสินค้าเกษตร	รหัสใบรับรอง
๒๓	แช่แข็ง	บ.เอสทูเค คอมเมอเชียล จำกัด	๙๙/๑ ม.๒ ถ.สงขลา-นาทวี ต.จะโหนง อ.จะนะ	๐๘๑-๙๙๐๑๔๒๘	GMP/ HACCP	-
๒๔	แช่แข็ง	บ.ปีกาซัส จำกัด	๖๘/๒ หมู่ ๖ ต.ทำนบ อ. สิงหนคร จ.สงขลา	๐๘๖-๖๙๗๐๐๙๙	GMP/ HACCP	-
๒๕	แช่แข็ง	บ.ไฮไทมารีน โปรดักส์ จำกัด	๗๔ ม.๕ ถ.จะนะ-ปัตตานี ต.บ้านนา อ.จะนะ	๐๗๔-๒๐๗๖๑๒	GMP/ HACCP	-
๒๖	แช่แข็ง	หจก. แพปลาเบอร์ ๑๑	๓๔ ซอย ๔ ถนนสงขลาพลาซ่า ต.บ่อยาง อ.เมือง	๐๗๔-๓๑๕๑๕๖	GMP/ HACCP	-
๒๗	แช่แข็ง	บ. พัฒนาซีฟู้ดส์ จำกัด(โรงงานสงขลา)	๗๐/๘ หมู่ ๓ ต.เขารูปช้าง อ. เมือง	๐๗๔-๓๐๓๘๐๐	GMP/ HACCP	-
๒๘	กระป๋อง	บ.โชติวัฒน์ อุตสาหกรรมการผลิต จำกัด	๘๔/๒๒ หมู่ ๗ ถ.สายเอเชียหมายเลข ๔๓ ต. คอหงส์ อ.หาดใหญ่	๐-๗๔๒๐-๐๙๙๙	GMP/ HACCP	ปลากระป๋อง
๒๙	กระป๋อง	บ.ซีฮอร์ส อินเตอร์เทรด จำกัด สาขาอาหารทะเลกระป๋อง	๑๙๘ หมู่ ๓ ถ.จะนะ-สงขลา ต.ทุ่งหวัง อ.เมือง	๐-๗๔๓๑-๗๙๙๙	GMP/ HACCP	-
๓๐	กระป๋อง	บ.ทรอปิคอลแคนนิ่ง (ประเทศไทย)จำกัด (มหาชน)	๑/๑ หมู่ ๒ ต.ทุ่งใหญ่ อ. หาดใหญ่	๐-๗๔๒๗๓๖๐๐	GMP/ HACCP	-
๓๑	กระป๋อง	บ.สงขลาแคนนิ่ง จำกัด (มหาชน)	๓๓๓ หมู่ ๒ ถ.กาญจนวนิช ต.พะวง อ.เมือง	๐-๗๔๓๓-๔๐๐๕-๗	GMP/ HACCP	ปลากระป๋อง กุ้งกระป๋อง หอยกระป๋อง ปูกระป๋อง หมึกกระป๋อง
๓๒	กระป๋อง	บ.ทวีชัย ฟู้ด แมนูแฟคเจอริ่ง จำกัด	๒๘๙ หมู่ ๗ ต.กำแพงเพชร อ.รัตตภูมิ	๐-๗๔๔๙-๘๗๑๙-๒๑	GMP/ HACCP	-
๓๓	กระป๋อง	บ.โรยัล ซี โปรดักส์ จำกัด	๑๓๒/๑ ถ.กาญจนวนิช ต.บ้านพรุ อ.หาดใหญ่	๐-๗๔๔๓-๙๙๐๗-๙	GMP/ HACCP	-
๓๔	กระป๋อง	บ.สยามอินเตอร์เนชั่นแนลฟู้ด จำกัด	๘๘ ม.๑๐ ต.นาทับ อ. จะนะ	๗๔๓๑๐๘๐๐	GMP/ HACCP	-

ตารางที่ ๘๘ แสดงข้อมูลโรงงานแปรรูปผลิตภัณฑ์สัตว์น้ำ ปี ๒๕๖๓ (ต่อ)

ที่	ชนิดสินค้าเกษตร	ชื่อโรงงาน	ที่อยู่	โทรศัพท์	มาตรฐานสินค้าเกษตร	รหัสใบรับรอง
๓๕	กระป๋อง	บริษัท สุชญา ฟู๊ด จำกัด	๑๑๙/๑๐ ม.๘ ถ.ติณสูลานนท์ ต.เขารูปช้าง อ.เมือง	๐๗๔-๓๒๕๑๑๓	GMP/ HACCP	-
๓๖	พื้นเมือง	บ.จุฑามาศ มาร์เก็ตติ้ง จำกัด	๘๔/๒๔ หมู่ ๗ ต.คอหงส์ อ.หาดใหญ่	๐-๗๔๒๑-๗๖๐๗-๘	GMP/ HACCP	-
๓๗	พื้นเมือง	บ.อุตสาหกรรมทวีวงษ์ หาดใหญ่ จำกัด	๘๕ หมู่ ๔ ถ.สายเอเชีย-จะนะ ต.นาหม่อม อ.นาหม่อม	๐๗๔-๒๑๖๓๙๖-๘	GMP/ HACCP	-
๓๘	พื้นเมือง	บ.ไทยอินเตอร์ ฟิชเชอรี่เทรดดิ้ง จำกัด	๘๘ หมู่ ๗ ต.พะวง อ.เมือง	๐๗๔-๓๑๘๒๐๔,๐๘	GMP/ HACCP	-

ที่มา : ศูนย์วิจัยและตรวจสอบคุณภาพสินค้าประมงสงขลา

๕) ตลาดกระจายสินค้า ด้านพืช ปศุสัตว์ และประมง

ตารางที่ ๘๙ แสดงข้อมูลตลาดเกษตรกรจังหวัดสงขลา ปี ๒๕๖๓

ที่	ชื่อตลาด	ที่อยู่	ชื่อผู้ประสานงาน/ผู้จัดการ	จำหน่ายสินค้าประเภท
๑.	**ตลาดเกษตรกรจังหวัดสงขลา**			
๑	จุดที่ ๑ บริเวณหน้าสำนักงานเกษตรจังหวัดสงขลา	๑๒๕ ถ. ราชดำเนิน ต.บ่อยาง อ.เมือง จ. สงขลา	นางสุนิตสา พรหมเดชะ	- ผัก/ผลไม้/ข้าวสาร/ไข่ไก่ ไข่เป็ด
				- อาหารแปรรูป/ปลาแห้ง
๒	จุดที่ ๒ ณ หลาดสองเล เก๋าเท่ริมเล สาป โซน ตลาดเกษตรกรจังหวัดสงขลา	ถ. นครนอก ต.บ่อยาง อ. เมือง จ. สงขลา	นางสุนิตสา พรหมเดชะ	- ผัก/ผลไม้/ข้าวสาร/ไข่ไก่ ไข่เป็ด
				- อาหารแปรรูป/ปลาแห้ง
๓	จุดที่ ๓ ณ โรงพยาบาลสงขลา	โรงพยาบาลสงขลา ต. พะวง อ. เมือง จ. สงขลา	นางสุนิตสา พรหมเดชะ	- ผัก/ผลไม้/ข้าวสาร/ไข่ไก่ ไข่เป็ด
				- อาหารแปรรูป/ปลาแห้ง

ที่มา : สำนักงานเกษตรจังหวัดสงขลา

ตารางที่ ๙๐ แสดงข้อมูลจำนวนร้านขายอาหารสัตว์ที่ขอใบอนุญาต ปี ๒๕๖๓

ลำดับ	อำเภอ	จำนวน (แห่ง)
๑	เมือง	๗๐
๒	จะนะ	๑๘
๓	เทพา	๑๐
๔	นาทวี	๑๘
๕	ระโนด	๒๓
๖	รัตภูมิ	๓๖
๗	สะเดา	๓๕
๘	สะบ้าย้อย	๗
๙	สทิงพระ	๑๑
๑๐	หาดใหญ่	๑๗๖
๑๑	กระแสสินธุ์	๑๐
๑๒	นาหม่อม	๑๓
๑๓	ควนเนียง	๑๐
๑๔	บางกล่ำ	๑๐
๑๕	สิงหนคร	๑๓
๑๖	คลองหอยโข่ง	๑๐
	รวม	**๔๗๐**

ที่มา : สำนักงานปศุสัตว์จังหวัดสงขลา

ตารางที่ ๙๑ แสดงข้อมูลผู้ประกอบการแพปลาจังหวัดสงขลา

ที่	ชื่อบริษัท/ผู้ประกอบการ	บ้านเลขที่	หมู่ที่	ตำบล	อำเภอ	จังหวัด	เบอร์โทรศัพท์
๑	บริษัทขุนกอบ ๙ จำกัด	๑๐๙/๑๒	๘	พะวง	เมืองสงขลา	สงขลา	๐๗๔-๓๐๗๒๒๐-๑
๒	ห้างหุ้นส่วนจำกัดหนูเหิม ซีฟู้ดส์ โปรดักส์	๑๖-๑๘	๐	บ่อยาง	เมืองสงขลา	สงขลา	๐๘๑-๔๗๘๗๙๑๕
๓	บริษัทเค เอ เศรษฐี จำกัด	๑๒๐/๘๘๘	๘	เขารูปช้าง	เมืองสงขลา	สงขลา	๐๘๖-๙๖๒๙๑๑๑
๔	บริษัทแพปลาโรงสีแดง จำกัด	๔๕	๐	บ่อยาง	เมืองสงขลา	สงขลา	๐๗๔๓๑๑๕๔๓
๕	บริษัทปุญนุช ฟู้ด จำกัด	๒๘	๐	บ่อยาง	เมืองสงขลา	สงขลา	๐๗๔๓๑๕๑๕๖
๖	หจก.สงขลา ช.เฮงฮวด	๑๔	๐	บ่อยาง	เมืองสงขลา	สงขลา	๐๗๔๓๒๑๗๐๓-๔
๗	CHAI AQUA - TRADING	๘/๖	๕	คอหงส์	หาดใหญ่	สงขลา	๐๗๔-๒๑๐๐๕๒
๘	นภาพรแพ	๕๐	๐	บ่อยาง	เมืองสงขลา	สงขลา	๐๘๑-๕๔๐๑๑๓๙
๙	แพพี่ใหญ่	๒๒	๐	บ่อยาง	เมืองสงขลา	สงขลา	๐๘๖-๙๕๙๑๓๕๑
๑๐	แพเจ๊น้อย	อาคาร๓ ห้อง๑-๒	๐	บ่อยาง	เมืองสงขลา	สงขลา	๐๘๑-๗๓๘๐๔๕๕
๑๑	แพศิวาพร	๑๒๐/๙๙๙	๘	เขารูปช้าง	เมืองสงขลา	สงขลา	๐๘๖๔๙๐๔๔๗๖
๑๒	สุรภา	อาคาร ๑	๐	บ่อยาง	เมืองสงขลา	สงขลา	
๑๓	แพปลาโชคชัย	๒๓	๐	บ่อยาง	เมืองสงขลา	สงขลา	๐๙๔-๕๒๕๒๕๙๐
๑๔	แพปลาเจี๊ยบหลี่	๒๒	๐	บ่อยาง	เมืองสงขลา	สงขลา	
๑๕	แพปลามลิวัลย์	๓๒ - ๓๔	๐	บ่อยาง	เมืองสงขลา	สงขลา	
๑๖	แพป้านิต	๐	๐	บ่อยาง	เมืองสงขลา	สงขลา	
๑๗	สุดารัตน์	๐	๐	บ่อยาง	เมืองสงขลา	สงขลา	๐๘๖-๖๙๗๕๙๒๒
๑๘	วัลลภ	๑๙-๒๐ (อาคาร๑)	๐	บ่อยาง	เมืองสงขลา	สงขลา	
๑๙	แพนำสิน	๘ (แปลง A)	๐	บ่อยาง	เมืองสงขลา	สงขลา	
๒๐	แพปลาเรณู	๓๐ (อาคาร ๑)	๐	บ่อยาง	เมืองสงขลา	สงขลา	
๒๑	แพเอกอุดม	๓/๕	๐	บ่อยาง	เมืองสงขลา	สงขลา	
๒๒	แพปลาเบอร์ ๒๔	๒๔	๐	บ่อยาง	เมืองสงขลา	สงขลา	
๒๓	สมบัติ	๑	-	บ่อยาง	เมืองสงขลา	สงขลา	๐๘๙-๑๔๕๖๖๖๒
๒๔	แพเจริญสุข	๖๒	๑	บ่อยาง	เมืองสงขลา	สงขลา	๐๘๑-๘๙๘๑๑๔๑
๒๕	แพปลาไข่เลี้ยม	๑๒๐/๒๕	๘	เขารูปช้าง	เมืองสงขลา	สงขลา	๐๘๑-๙๖๓๑๗๙๒
๒๖	แพรัชฎาภรณ์	๕๘	๐	บ่อยาง	เมืองสงขลา	สงขลา	๐๘๑-๕๔๒๒๗๕๔
๒๗	แพปลาป.พิพัฒน์	๕๐/๙	๑	บ่อยาง	เมืองสงขลา	สงขลา	
๒๘	นายสีด	๑๖,๑๘	๐	บ่อยาง	เมืองสงขลา	สงขลา	๐๘๑-๗๓๘๙๒๒๓

ตารางที่ ๙๑ แสดงข้อมูลผู้ประกอบการแพปลาจังหวัดสงขลา (ต่อ)

ที่	ชื่อบริษัท/ผู้ประกอบการ	บ้านเลขที่	หมู่ที่	ตำบล	อำเภอ	จังหวัด	เบอร์โทรศัพท์
๒๙	แพปลาถนอมศักดิ์	๑๑-๑๓	๐	บ่อยาง	เมืองสงขลา	สงขลา	๐๘๑-๘๙๗๓๙๙๔
๓๐	แพประภาส	๓๑	๐	บ่อยาง	เมืองสงขลา	สงขลา	๐๘๗๒๙๙๔๗๘๗
๓๑	o.u.m. (โอ.ยู.เอ็ม)	๔/๕	๐	บ่อยาง	เมืองสงขลา	สงขลา	๐๘๑๘๙๗๔๓๒๗
๓๒	แพบารากัต	๗	๐	บ่อยาง	เมืองสงขลา	สงขลา	๐๘๑๙๕๙๖๐๑๙
๓๓	อับดนอาซีด	๔๒/๑	๐	บ่อยาง	เมืองสงขลา	สงขลา	๐๘๑๘๙๘๓๓๕๘
๓๔	พัชรา	๑-๒ อาคาร ๕	๐	บ่อยาง	เมืองสงขลา	สงขลา	
๓๕	แพนิตยา	๙๘/๔	๑๐	เขารูปช้าง	เมืองสงขลา	สงขลา	๐๘๖๙๖๘๗๔๓๒
๓๖	แพสงวน-อำพัน	๖๔/๑	๐	บ่อยาง	เมืองสงขลา	สงขลา	๐๘๓๕๑๓๖๖๔๑
๓๗	แพสุภลักษณ์	๑	๐	บ่อยาง	เมืองสงขลา	สงขลา	
๓๘	เจน-จุ๊บ	๐	๐	บ่อยาง	เมืองสงขลา	สงขลา	
๓๙	แพปลาไทยเชียง	๔/๔	๐	บ่อยาง	เมืองสงขลา	สงขลา	
๔๐	ประสิทธิ์	๑๗๗	๑	คลองแดน	ระโนด	สงขลา	๐๘๙-๒๑๑๘๘๖๘
๔๑	แพข้อเหย๊าะ	๒๕	๐	บ่อยาง	เมืองสงขลา	สงขลา	๐๘๑-๙๕๗๑๖๓๔
๔๒	นภสร ฟิชเชอรี่	๖๙	๐	บ่อยาง	เมืองสงขลา	สงขลา	๐๘๘-๗๘๔๗๕๖๔
๔๓	แพเจ้เค็ง	-	๐	บ่อยาง	เมืองสงขลา	สงขลา	๐๘๑-๘๙๗๒๔๖๙
๔๔	แพ ผ.ญ.เทพา	๑๙๙	๗	เทพา	เทพา	สงขลา	๐๙๒-๑๔๖๗๑๔๗
๔๕	แพชัยยศ	๑๗	-	บ่อยาง	เมืองสงขลา	สงขลา	
๔๖	แพสุริยา	๑๒	-	บ่อยาง	เมืองสงขลา	สงขลา	
๔๗	แพพรสมจิต	๒๘	๐	บ่อยาง	เมืองสงขลา	สงขลา	
๔๘	แพอภิชญา	๗	๑	หัวเขา	สิงหนคร	สงขลา	๐๘๑-๗๓๘๖๙๗๐
๔๙	แพสาวหน๊ะ	๓		บ่อยาง	เมืองสงขลา	สงขลา	๐๘๔-๘๕๖๓๗๗๕
๕๐	แพต่อหน๊ะ	๖-๗ อาคาร ๔	๐	บ่อยาง	เมืองสงขลา	สงขลา	๐๗๔-๓๒๒๕๘๐
๕๑	แพปลา	๑๐๖/๑	๗	เทพา	เทพา	สงขลา	๐๘๑-๕๔๒๑๖๐๗
๕๒	ประทีป จรัสภิญโญวงศ์	๓๓		บ่อยาง	เมืองสงขลา	สงขลา	๐๘๑-๘๙๗๑๕๒๓
๕๓	แพปลานายเม้ง	๑๐		บ่อยาง	เมืองสงขลา	สงขลา	๐๘๙-๘๗๐๒๖๘๘
๕๔	แพวรรณี	อาคาร๑ ห้อง ๑๖		บ่อยาง	เมืองสงขลา	สงขลา	๐๘๙-๗๓๓๔๗๐๗
๕๕	แพอภิญญา	๑๓๘	๔	ปากบาง	เทพา	สงขลา	๐๘๑-๙๖๓๔๙๒๔
๕๖	เอฟ วันชัย	๔๖/๒	๒	เขารูปช้าง	เมืองสงขลา	สงขลา	๐๙๕-๘๙๔๔๖๒๒

ตารางที่ ๙๑ แสดงข้อมูลผู้ประกอบการแพปลาจังหวัดสงขลา (ต่อ)

ที่	ชื่อบริษัท/ผู้ประกอบการ	บ้านเลขที่	หมู่ที่	ตำบล	อำเภอ	จังหวัด	เบอร์โทรศัพท์
๕๗	สุกัญญา	๓๐	-	บ่อยาง	เมืองสงขลา	สงขลา	๐๘๑-๒๗๖๔๒๐๕
๕๘	แพอานัส	๒๗๓/๓	-	บ่อยาง	เมืองสงขลา	สงขลา	๐๘๖-๙๘๙๕๔๓๖
๕๙	เยาวนิตย์	๓๗	-	บ่อยาง	เมืองสงขลา	สงขลา	๐๘๓-๑๗๑๔๐๙๕
๖๐	แพ SOH	๗๔/๔	๗	คูเต่า	หาดใหญ่	สงขลา	๐๘๑-๕๔๒๙๓๒๓
๖๑	แพนาวาวี	๕๖/๘	๑	หัวเขา	สิงหนคร	สงขลา	๐๘๑-๙๖๓๙๔๐๔
๖๒	แพปลามยุรีย์	-	๑๓	นาทับ	จะนะ	สงขลา	
๖๓	อัฎฮา	๖๙/๓	๑๑	นาทับ	จะนะ	สงขลา	
๖๔	แพวราศิริ	๕๕/๑	๑	หัวเขา	สิงหนคร	สงขลา	๐๘๕-๑๔๑๒๐๕๖
๖๕	มณีรัตน์	๑๕	-	บ่อยาง	เมืองสงขลา	สงขลา	๐๖๓-๕๓๒๕๙๔๔
๖๖	ทวีศักดิ์	๑๕๕	๗	เทพา	เทพา	สงขลา	๐๘๖-๒๘๗๑๘๙๗
๖๗	มัะเอ	๓๖/๙	๑	หัวเขา	สิงหนคร	สงขลา	๐๙๓-๗๗๘๖๓๑๙
๖๘	บริษัท เอ็น.พี.เอส ฟิชเชอรี่ จำกัด	๑๗๒/๑๙๕	๘	เขารูปช้าง	เมืองสงขลา	สงขลา	

ที่มา : สำนักงานประมงจังหวัดจังหวัดสงขลา

๔.๒๑ ข้อมูลผู้ประกอบการรับซื้อผลผลิตทางการเกษตร

๑) ข้าว

ตารางที่ ๙๒ แสดงข้อมูลผู้ประกอบการรับซื้อข้าวจังหวัดสงขลา ปี ๒๕๖๓

ที่	ชื่อ - สกุล ผู้ประกอบการ	ที่อยู่	ปริมาณความต้องการ (ตัน)
๑	นายฉุ้น เรืองรอง	๘/๑ ม.๕ ต.บ้านใหม่ อ.ระโนด จ.สงขลา ๙๐๑๔๐	๓,๐๐๐
๒	นายสุพจน์ สุทธิโมกข์	๔๑/๑ ม.๒ ถ.แคนาดา ต.คลองแดน อ.ระโนด จ.สงขลา ๙๐๑๔๐	๕
๓	นายกุศล ชูเปีย	๑๕/๑ ม.๒ ถ.รพช.ปากเหมือง-ระโนด ต.ตะเครียะ อ.ระโนด จ.สงขลา ๙๐๑๔๐	๕
๔	นายทรงยุทธ์ โอ่มาก	๒๒๘/๑ ม.๙ ต.บ้านใหม่ อ.ระโนด จ.สงขลา ๙๐๑๔๐	๒๐,๗๐๐
๕	นายอำนวย เลื่อนเกื้อ	ม.๔ ถ.สาธารณะ ต.บ้านใหม่ อ.ระโนด จ.สงขลา ๙๐๑๔๐	๒๔,๐๐๐
๖	บริษัทฟุกเทียน ครอพ จำกัด	๓๐๐ ม.๑๓ ต.กำแพงเพชร อ.รัตภูมิ จ.สงขลา ๙๐๑๘๐	๒๕
๗	นายอุทิศ แป้นทอง	ม.๘ ถ.- ต.ท่าบอน อ.ระโนด จ.สงขลา ๙๐๑๔๐	๒๗
๘	นายสมบูรณ์ อาษสุจริต	ม.๕ ต.บ้านใหม่ อ.ระโนด จ.สงขลา ๙๐๑๔๐	๒๗
๙	นายธนกร วัตตธรรม	๒๒/๒ ม.๓ ถ.รพช.(ปากเหมือง-ระโนด) ต.ตะเครียะ อ.ระโนด จ.สงขลา ๙๐๑๔๐	๑,๕๐๐
๑๐	นายวินัย ชูเปีย	๕/๒ ม.๒ ต.ตะเครียะ อ.ระโนด จ.สงขลา ๙๐๑๔๐	๔,๒๐๐
๑๑	ว่าที่ ร.ต. ธนวัฒน์ จันทวงศ์	๓๐/๑ ม.๒ ถ.ระโนด-ควนชลิก ต.บ้านขาว อ.ระโนด จ.สงขลา ๙๐๑๔๐	๒๐,๘๘๐
๑๒	นายนิกร ศรีสุวรรณ	๔๕ ม.๕ ถ.ระโนด-ผักกูด ต.บ้านใหม่ อ.ระโนด จ.สงขลา ๙๐๑๔๐	๒๑
๑๓	นายสุพัฒน์พงศ์ พ่วงพี	๘๖/๑ ม.๗ ถ.- ต.บ้านใหม่ อ.ระโนด จ.สงขลา ๙๐๑๔๐	๑๘,๖๐๐
๑๔	นายชรินทร์ รองพล	๒๒ ม.๓ ถ.- ต.ตะเครียะ อ.ระโนด จ.สงขลา ๙๐๑๔๐	๑,๐๐๐
๑๕	นายธรรมนูญ เสียงดัง	๐ ม.๓ ต.บางเขียด อ.สิงหนคร จ.สงขลา ๙๐๓๓๐	๒,๐๐๐
๑๖	นายสมภาพ หิ้นมี	๔/๒ ม.๓ ต.บ้านใหม่ อ.ระโนด จ.สงขลา ๙๐๑๔๐	๘
๑๗	นางประไพ เรืองรอง	๗๗/๒ ม.๕ ถ.ระโนด-ปากเหมือง ต.ตะเครียะ อ.ระโนด จ.สงขลา ๙๐๑๔๐	๖,๐๐๐
๑๘	นางมยุรี สมแก้ว	๑๐๖ ม.๒ ต.ควนโส อ.ควนเนียง จ.สงขลา ๙๐๒๒๐	๓,๐๐๐
๑๙	นางยุภา มากเอียด	๗๕/๑ ม.๓ ถ.สงขลา-นครศรีธรรมราช ต.ท่าบอน อ.ระโนด จ.สงขลา ๙๐๑๔๐	๑,๐๐๐
๒๐	นายประสิทธิ์ โอ่มาก	ม.๔ ต.บ้านขาว อ.ระโนด จ.สงขลา ๙๐๑๔๐ โทร	๓,๐๐๐
๒๑	นายประพันธ์ กรอบเพชร	๒๕/๑ ม.๗ ต.ควนโส อ.ควนเนียง จ.สงขลา ๙๐๒๒๐	๔,๐๐๐
๒๒	นายสมชาย วรรณดี	๔๓/๖ ม.๒ ถ.- ต.ควนรู อ.รัตภูมิ จ.สงขลา ๙๐๑๘๐	๔,๕๐๐
๒๓	นายธวัชชัย เส้งชู	๒๒๐ ม.๙ ถ.- ต.บ้านใหม่ อ.ระโนด จ.สงขลา ๙๐๑๔๐	๑,๐๐๐
๒๔	นางปราณี จันทวงศ์	- ม.๔ ต.บ้านขาว อ.ระโนด จ.สงขลา ๙๐๑๔๐	๑๒,๐๐๐
๒๕	นายจำรัส ประยูรพงค์	๑๕๕ ม.๘ ถ.ระโนด-มาบด้วน ต.บ้านใหม่ อ.ระโนด จ.สงขลา ๙๐๑๔๐	๖,๐๐๐

ตารางที่ ๙๒ แสดงข้อมูลผู้ประกอบการรับซื้อข้าวจังหวัดสงขลา ปี ๒๕๖๓ (ต่อ)

ที่	ชื่อ - สกุล ผู้ประกอบการ	ที่อยู่	ปริมาณความต้องการ (ตัน)
๒๖	นายไพฑูรย์ ฐานะพันธ์	ม.๓ ต.ตะเครียะ อ.ระโนด จ.สงขลา ๙๐๑๔๐	๓,๐๐๐
๒๗	นางทวี ยุระพันธ์	๒๙ ซ.๑ (เทศบาล ๑๒) ถ.เทศบาล ๑๒ ต.ระโนด อ.ระโนด จ.สงขลา ๙๐๑๔๐	๑๒,๐๐๐
๒๘	บริษัท พราวด์แอโกร ไรซ์มิลล์ จำกัด	๔๒/๑๓ ม.๕ ต.ท่าช้าง อ.บางกล่ำ จ.สงขลา ๙๐๑๑๐	๖,๐๐๐
๒๙	นายเอกพล จันทร์สุวรรณ	๒๐๐ ม.๘ ถ.ผักกูด-ระโนด ต.บ้านใหม่ อ.ระโนด จ.สงขลา ๙๐๑๔๐	๑๘,๐๐๐
๓๐	นายสมปอง พานิช	๑๕๙/๑ ม.๘ ถ.ระโนด-มาบด้วน ต.บ้านใหม่ อ.ระโนด จ.สงขลา ๙๐๑๔๐	๖,๐๐๐
๓๑	นายอภิชาติ ชาญณรงค์	ม.๕ ต.ชะแล้ อ.สิงหนคร จ.สงขลา ๙๐๓๓๐	๒๔,๐๐๐
๓๒	นายปรีชา เทพฉิม	๒๔/๑ ม.๔ ถ.ระโนด-ผักกูด ต.บ้านใหม่ อ.ระโนด จ.สงขลา ๙๐๑๔๐	๑๕,๐๐๐
๓๓	นายพงศ์เทพ อินทวงศ์	๒๒๖/๒ ม.๖ ต.ระโนด อ.ระโนด จ.สงขลา ๙๐๑๔๐	๓,๐๐๐
๓๔	นายวิเชียร ชำนาญเวชกิจ	๔๕/๑ ม.๖ ต.ระโนด อ.ระโนด จ.สงขลา ๙๐๑๔๐	๒๔,๐๐๐
๓๕	นายเอกชัย ตังคะมณี	๒๔/๑ ม.๓ ต.ป่าขาด อ.สิงหนคร จ.สงขลา ๙๐๓๓๐	๒๑,๐๐๐
๓๖	นางสาวภัทรภรณ์ ขวัญเย็น	๑/๓ ม.๒ ถ.นครศรีฯ-สงขลา ต.ระวะ อ.ระโนด จ.สงขลา ๙๐๑๔๐	๓๐,๐๐๐
๓๗	บริษัท โรงสีข้าวจรินทร์ จันทร์แก้ว จำกัด	๘๘ ม.๒ ต.ระโนด อ.ระโนด จ.สงขลา ๙๐๑๔๐	๑๖๒,๐๐๐

ที่มา : สำนักงานอุตสาหกรรมจังหวัดสงขลา

๒) ปาล์มน้ำมัน

ตารางที่ ๙๓ แสดงข้อมูลผู้ประกอบการรับซื้อปาล์มน้ำมันจังหวัดสงขลา ปี ๒๕๖๓

ที่	ชื่อ - สกุล ผู้ประกอบการ	ที่อยู่	ปริมาณความต้องการ (ตัน)
๑	ห้างหุ้นส่วนจำกัด รุ่งเรืองกิจน้ำมันพืช	๑๐๘ ถนนเทศบาล ๒ ตำบลพะตง อำเภอหาดใหญ่ จังหวัดสงขลา ๙๐๒๓๐	๓
๒	นางจรูญศรี ปึงพิพัฒน์ตระกูล	๘๑/๔ หมู่ที่ ๕ ถนนกาญจนวนิช ตำบลคอหงส์ อำเภอหาดใหญ่ จังหวัดสงขลา ๙๐๑๑๐	๗,๓๐๐

ตารางที่ ๙๔ แสดงข้อมูลลานเทรับซื้อปาล์มน้ำมันจังหวัดสงขลา ปี ๒๕๖๓

ที่	ชื่อกิจการ	ชื่อเจ้าของกิจการ	บ้านเลขที่	หมู่ที่	ตำบล	อำเภอ	เบอร์โทรศัพท์	โทรสาร
๑	ลานเทปาล์มโกนัย	นายวินัย มณีรัตนสุวรรณ	๖๙	๖	ท่าโพธิ์	สะเดา	๐๘-๔๓๑๓-๔๑๒๑	-
๒	มงคลลานปาล์ม	นางพรชนก มีศรี	๐	๕	พังลา	สะเดา	๐๘-๒๘๒๙-๗๐๙๒	-
๓	ลานเทปาล์มโกพี	นายเลิศกิจ ชีสกุลรุ่งเรือง	๖๙	๖	ท่าโพธิ์	สะเดา	๐๘-๘๗๙๐-๗๓๖๖	-
๔	ป่างามลานเท	นางมณี หลำโสะ	๒๓	๓	ตลิ่งชัน	จะนะ	๐๘-๗๒๙๗-๓๒๔๙	-
๕	-	นายสมคิด กิจคอน	๕๙๓	๑	เทพา	เทพา	-	-
๖	-	นายเปรม แก้วรุ่งเรือง	๙๓	๖	เกาะสะบ้า	เทพา	-	-
๗	นิธิพัฒน์ปาล์ม	นางนิภาพร กิจคอน	๗๑๖	๑	เทพา	เทพา	๐๘-๑๕๓๙-๑๔๖๑	-
๘	ลานเทโชคเอกชัย	นายประสิทธิ์ โอ่มาก	๑๗๖/๑	๔	บ้านขาว	ระโนด	๐๘-๙๙๗๕-๐๐๑๐	๐๗๔-๓๙๖๙๐๙
๙	ลานเทชาติโชคชัย	นายสุชาติ เส้งชู	๒๒๐	๙	บ้านใหม่	ระโนด	๐๘-๑๗๖๖-๘๙๓๒	๐๗๔-๕๘๘๐๙๔
๑๐	ลานปาล์มทรัพน์อนันต์	นายฉัตรชัย ศรีกฤษณ์	๖๓/๔	๕	บ้านขาว	ระโนด	๐๘-๘๗๘๓-๘๗๓๘	-
๑๑	ลานปาล์มไนน์ แอนด์ ไนน์	นายยุติธรรม โอ่มาก	-	๒	ระวะ	ระโนด	๐๙-๙๐๘๙-๕๕๑๔	-
๑๒	ปากจ่าลานปาล์ม	นายจิตร กัลยาศิริ	๗๖	๕	ควนโส	ควนเนียง	๐๘-๑๑๑๓-๕๘๘๕	-
๑๓	ร่วมเจริญปาล์ม	ร.ต.ต.สม วัชรบุตร	๑๑๙	๔	ควนโส	ควนเนียง	๐๘-๑๗๖๗-๒๖๒๖	๐๘-๘๗๘๒-๓๙๙๘
๑๔	แสงอนันต์ลานเท (สาขา ๑)	นายอนันต์ คงแสง	๒๓/๑	๑๒	ท่าชะมวง	รัตภูมิ	๐๘-๔๘๖๒-๒๒๘๕	
๑๕	แสงอนันต์ลานเท สาขาเขารักเกียรติ (สาขา ๒)							
๑๖	เด่นชัยลานเท	นายเด่นชัย เส้งแก้ว	๑๐๕/๑	๒	คูหาใต้	รัตภูมิ	๐๘-๑๐๙๔-๐๘๗๗	-
๑๗	แก้วรัตน์ลานเท	นางเพ็ญ แก้วรัตน์	๑๒๓/๑	๘	คูหาใต้	รัตภูมิ	๐๘-๙๗๓๗-๘๖๒๗	-
๑๘	สุวรรณรัตน์ พรรมจันทร์ลานปาล์ม	นายอนันต์ บุญประการ	๖๘/๓	๕	บ้านหาร	บางกล่ำ	๐๘-๖๒๙๐-๙๐๓๓	-
๑๙	เกื้อหนุนการเกษตร	นายจำเนียร เกื้อหนุน	๒๔	๑	เชิงแส	กระแสสินธุ์	-	-
๒๐	เกื้อหนุนการเกษตร	-	๕๗	๑	เชิงแส	กระแสสินธุ์	๐๘-๔๙๖๕-๙๒๗๔	๐๘-๕๔๗๖-๐๙๑๒
๒๑	-	นายสิทธิพล ทองดี	๕๐/๕	๔	ฉลุง	หาดใหญ่	๐๘-๖๐๒๕-๐๔๔๗	-
๒๒	สุพินยาลานปาล์ม	-	๔๖/๒	๑	ปากรอ	สิงหนคร	๐๘-๒๔๓๒-๙๐๔๕	-
๒๓	บ่อทรายลานปาล์ม	-	๑๔/๔	๒	ปากรอ	สิงหนคร	๐๘-๑๗๖๗-๙๔๐๘	-

ที่มา : สำนักงานอุตสาหกรรมจังหวัดสงขลา

๓) น้ำยางสด

ตารางที่ ๙๕ แสดงข้อมูลผู้ประกอบการรับซื้อน้ำยางสดจังหวัดสงขลา ปี ๒๕๖๓

ที่	ชื่อ - สกุล ผู้ประกอบการ	ที่อยู่	คนงาน (ราย)	กำลังการผลิต (ตัน/ปี)
๑	บริษัท หาดสินลาเท็กซ์ จำกัด	๕๘ ม.๗ ซ.ท่าสะท้อน ถ.กาญจนวนิช ต.ปริก	๒๑๗	๑๐๗,๗๖๐
๒	บริษัท ถาวรอุตสาหกรรมยางพารา (๑๙๘๒) จำกัด	๓๓ ถ.กาญจนวนิช ต.สะเดา อ.สะเดา จ.สงขลา ๙๐๑๒๐	๗๐	๕๔,๐๐๐
๓	บริษัท ออมนิสตาร์ จำกัด	๓๔๔ ถ.กาญจนวนิช ต.พะตง อ.หาดใหญ่	๒๐	๑๐,๑๒๐
๔	บริษัท จะนะน้ำยาง จำกัด	๘/๓ ม.๕ ถ.สงขลา-ปัตตานี ต.บ้านนา อ.จะนะ จ.สงขลา ๙๐๑๓๐	๑๗๔	-
๕	บริษัท ไทยรับเบอร์ลาเท็คซ์กรุ๊ป จำกัด (มหาชน)	๑๒๔ ม.๑๑ ถ.กาญจนวนิช ต.บ้านพรุ อ.หาดใหญ่ จ.สงขลา ๙๐๒๕๐	๗๕	๓๖๕,๖๔๕
๖	บริษัท ทัทวิน จำกัด	๕๗๔/๑ ม.๕ ต.พังลา อ.สะเดา จ.สงขลา ๙๐๑๗๐	๒๑๖	๒๓๖๐.๕๖๗
๗	บริษัท แพนรับเบอร์ อินดัสตรีส์ จำกัด	๘/๔ ม.๕ ถ.จะนะ-หนองจิก ต.บ้านนา อ.จะนะ จ.สงขลา ๙๐๑๓๐	๗๕	๓,๙๐๐
๘	บริษัท เฟลเท็กซ์ จำกัด	๒๒๕ ม.๕ ถ.สายท่านแก้ว ต.กำแพงเพชร อ.รัตภูมิ จ.สงขลา ๙๐๑๘๐	๙๗	๘,๘๖๕
๙	บริษัท เซาท์แลนด์ลาเท็กซ์ จำกัด	๔๓/๑ ม.๓ ถ.คลองแงะ-นาทวี ต.คลองทราย อ.นาทวี จ.สงขลา ๙๐๑๖๐	๑๙๗	๓๖,๐๐๐
๑๐	บริษัท เอส เค ลาเท็คซ์ จำกัด	๘๙/๒ ม.๙ ถ.หาดใหญ่-พัทลุง ต.ท่าช้าง อ.บางกล่ำ จ.สงขลา ๙๐๑๑๐	๑๐๗	๔๐,๗๐๐
๑๑	บริษัท ดิปป์ โปรดักส์ (ประเทศไทย) จำกัด	๘๒/๒ ม.๙ ถ.รพช.บ้านในไร่ ต.รัตภูมิ อ.ควนเนียง จ.สงขลา ๙๐๒๒๐	๕	-
๑๒	ห้างหุ้นส่วนจำกัดซินเฮงพาณิชย์ (หาดใหญ่)	๖๖ ม.- ถ.กาญจนวนิช ต.บ้านพรุ อ.หาดใหญ่ จ.สงขลา ๙๐๒๕๐	๑๓๕	๒,๖๒๐

ที่มา : สำนักงานอุตสาหกรรมจังหวัดสงขลา

ตารางที่ ๙๕ แสดงข้อมูลผู้ประกอบการรับซื้อน้ำยางสดจังหวัดสงขลา ปี ๒๕๖๓ (ต่อ)

ที่	ชื่อ - สกุล ผู้ประกอบการ	ที่อยู่	คนงาน (ราย)	กำลังการผลิต (ตัน/ปี)
๑๓	บริษัท ถาวรอุตสาหกรรมยางแท่ง จำกัด	๓๓ ถ.กาญจนวนิช ต.สะเดา อ.สะเดา	๑๙๕	-
๑๔	บริษัท มาล์เทครับเบอร์ จำกัด	๓ ซ.๖ ถ.ปาดังเบซาร์ ต.สะเดา อ.สะเดา จ.สงขลา ๙๐๑๒๐	๓๘	๒๘,๔๗๐
๑๕	บริษัท อี ฮับ ฮวด จำกัด	๑๕๒ ม.๓ ถ.คลองแงะ-นาทวี ต.เขามีเกียรติ อ.สะเดา จ.สงขลา ๙๐๑๗๐	๘๐	๒๕,๒๖๐
๑๖	บริษัท สะบ้าย้อย ลาเท็กซ์ จำกัด	ที่ดิน นส.๓ เลขที่ ๑๑๗๓,๑๑๒๘ ม.๕ ถ.ทางหลวงแผ่นดินหมายเลข ๔๐๘๕ ต.จะแหน อ.สะบ้าย้อย จ.สงขลา ๙๐๒๑๐	๖๙	๓๐,๐๗๖
๑๗	บริษัท เมอร์กาโต้ เมดิคัล (ไทยแลนด์) จำกัด	๘๘/๘ ม.๑๒ ถ.เพชรเกษม ต.กำแพงเพชร อ.รัตภูมิ จ.สงขลา ๙๐๑๘๐	๑๕๗	-
๑๘	บริษัท ฟู่เหนียนรับเบอร์โปรดักซ์ จำกัด	๘๙/๙ ม.๕ ถ.บ้านหน้าเทคนิค-บ้านคลอง ต.กำแพงเพชร อ.รัตภูมิ จ.สงขลา ๙๐๑๘๐	๔๕	๓๔,๒๐๐
๑๙	บริษัท หน่ำฮั่วรับเบอร์ จำกัด	๙๙ ม.๓ ต.สำนักขาม อ.สะเดา จ.สงขลา ๙๐๑๒๐	๘๐	๓๑,๒๐๐
๒๐	บริษัท หนุ๋ฎฮั่วรับเบอร์ จำกัด	๙๙ ม.๓ ต.สำนักขาม อ.สะเดา จ.สงขลา ๙๐๑๒๐	๕๐	๔,๒๐๐
๒๑	บริษัท เซาท์แลนด์รับเบอร์ จำกัด	๙๙/๙ ถ.หาดใหญ่-สามแยกคูหา ต.ท่าช้าง อ.บางกล่ำ จ.สงขลา ๙๐๑๑๐	๕๐๐	๔๒,๓๐๐
๒๒	บริษัท เซาท์แลนด์ลาเท็กซ์ จำกัด	๙๙/๙ ม.๖ ถ.สายเอเซีย ต.ท่าช้าง อ.บางกล่ำ จ.สงขลา ๙๐๑๑๐	๑๓๔	๖๕,๔๔๐
๒๓	บริษัท นิยมรับเบอร์ จำกัด	๒๙๘/๒ ม.๕ ถ.กาญจนวนิช ต.พังลา	๒๘	๔๗,๗๐๐
๒๔	บริษัท รับเบอร์แลนด์โปรดักส์ จำกัด	๑๐๙ ม.๘ ถ.กาญจนวนิช ต.พะตง	๖๗	๒๒,๖๓๖
๒๕	บริษัท ไทยมา รับเบอร์ จำกัด	๒๐๑ ม.๔ ถ.เอเซีย-ท่าช้าง ต.ท่าช้าง อ.บางกล่ำ จ.สงขลา ๙๐๑๑๐	๒๗	๖๘,๓๒๔

ที่มา : สำนักงานอุตสาหกรรมจังหวัดสงขลา

ตารางที่ ๙๕ แสดงข้อมูลผู้ประกอบการรับซื้อน้ำยางสดจังหวัดสงขลา ปี ๒๕๖๓ (ต่อ)

ที่	ชื่อ - สกุล ผู้ประกอบการ	ที่อยู่	คนงาน (ราย)	กำลังการผลิต (ตัน/ปี)
๒๖	บริษัท ไชยาพรลาเท็กซ์ จำกัด	๙๙/๓-๔ ม.๑๐ ถ.เอเชียสายใหม่ ต.ท่าช้าง อ.บางกล่ำ จ.สงขลา ๙๐๑๑๐	๕๑	๒๔,๐๘๐
๒๗	บริษัท ไทยฮั้วยางพารา จำกัด (มหาชน)	๕ ม.๑๐ ถ.พัทลุง-บางกล่ำ ต.ท่าช้าง อ.บางกล่ำ จ.สงขลา ๙๐๑๑๐	๓๘	๙๐,๔๔๐
๒๘	บริษัท ท้อปโกลฟ เทคโนโลยี (ประเทศไทย) จำกัด	๑๘๘ ม.๕ ถ.คลองแงะ-นาทวี ต.พังลา อ.สะเดา จ.สงขลา ๙๐๑๗๐	๒๖๙	๑๐๑,๘๖๐
๒๙	บริษัท ไฮแคร์ อินเตอร์เนชั่นแนล จำกัด	๑๑๙๗ ม.๓ ถ.เลี่ยงเมือง(สายเอเชีย) ต.ควนลัง อ.หาดใหญ่ จ.สงขลา ๙๐๑๑๐	๓๗๒	-
๓๐	บริษัท เซฟสกิน เมดดิคอล แอนด์ ไซเอนทิฟิก (ประเทศไทย) จำกัด	๒๐๐ ม.๘ ถ.กาญจนวนิช ต.ปริก อ.สะเดา จ.สงขลา ๙๐๑๒๐	๓,๒๙๐	-
๓๑	บริษัท เอส จี เอ็ม พี จำกัด	๑๘๑ ม.๖ ถ.สายเอเชีย ต.กำแพงเพชร อ.รัตภูมิ จ.สงขลา ๙๐๑๘๐	๓๕๘	-
๓๒	บริษัท อินโนเวทีฟ โกลฟส์ จำกัด	๘๓๐ ม.๔ ถ.สนามบิน บ้านกลาง ต.ควนลัง อ.หาดใหญ่ จ.สงขลา ๙๐๑๑๐	๔๓๘	-
๓๓	บริษัท ไทยเมดเบบี้โปรดักส์ จำกัด	๑๒๕ ม.๑๑ ต.บ้านพรุ อ.หาดใหญ่ จ.สงขลา ๙๐๒๕๐	๕๑	๙๐
๓๔	บริษัท ไฮ-แคร์ ไทย กลัฟส์ จำกัด	๑๙๙ ม.๑๑ ถ.- ต.บ้านพรุ อ.หาดใหญ่ จ.สงขลา ๙๐๒๕๐	๑๕๐	-
๓๕	บริษัท เอส ที ลาเท็กซ์ จำกัด	๘๘ ม.๓ ถ.- ต.สำนักขาม อ.สะเดา จ.สงขลา ๙๐๑๒๐	๕๗	๓๑,๗๖๐
๓๖	บริษัท ทุ่งลุง อุตสาหกรรม จำกัด	๒๒/๑๙ ม.๑ ถ.กาญจนวนิช ต.พะตง	๓๕	-
๓๗	บริษัท เฮลตี้ โกล์ฟ จำกัด	๑๑๙ ม.๘ ถ.กาญจนวนิช ต.พะตง	๓,๑๔๘	-
๓๘	บริษัท ท้อปโกลฟ เมดิคอล (ไทยแลนด์) จำกัด	๑๘๘ ม.๕ ถ.กาญจนวนิช ต.สำนักขาม อ.สะเดา จ.สงขลา ๙๐๑๒๐	๙๐๙	-

ที่มา : สำนักงานอุตสาหกรรมจังหวัดสงขลา

ตารางที่ ๙๕ แสดงข้อมูลผู้ประกอบการรับซื้อน้ำยางสดจังหวัดสงขลา ปี ๒๕๖๓ (ต่อ)

ที่	ชื่อ - สกุล ผู้ประกอบการ	ที่อยู่	คนงาน (ราย)	กำลังการผลิต (ตัน/ปี)
๓๙	บริษัท ศรีตรังโกลฟส์ (ประเทศ	๑๐๙/๒ ม.- ถ.กาญจนวนิช ต.พะตง	๒๔๔	-
๔๐	บริษัท เฮฟเวีย ลาเท็กซ์ จำกัด	๙๙/๘ ม.๖ ถ.สายเอเชีย-รัตนภูมิ ต.ท่าช้าง	๑๑๒	-
๔๑	สหกรณ์กองทุนสวนยางบ้านทุ่งโพธิ์	ม.๖ ต.ทุ่งขมิ้น อ.นาหม่อม จ.สงขลา	**ไม่เข้าข่ายการเป็นโรงงานตามพ.ร.บ. โรงงาน ฉบับที่ ๒ พ.ศ. ๒๕๖๒**	
๔๒	สหกรณ์กองทุนสวนยางบ้านยางทอง จำกัด	ม.๕ ต.เกาะใหญ่ อ.กระแสสินธุ์ จ.สงขลา ๙๐๒๗๐	๗	๒๗๐
๔๓	สหกรณ์กองทุนสวนยางบ้านแหลม	ม.๑๗ ต.ท่าช้าง อ.บางกล่ำ จ.สงขลา	-	-
๔๔	สหกรณ์กองทุนสวนยางบ้านโหนด (สะบ้าย้อย ๔) จำกัด	ม.๗ ต.บ้านโหนด อ.สะบ้าย้อย จ.สงขลา ๙๐๒๑๐	**ไม่เข้าข่ายการเป็นโรงงานตามพ.ร.บ. โรงงาน ฉบับที่ ๒ พ.ศ. ๒๕๖๒**	
๔๖	สำนักงานกองทุนสงเคราะห์การทำสวนยาง	ม.๒ ต.เกาะใหญ่ อ.กระแสสินธุ์ จ.สงขลา	-	-
๔๗	สหกรณ์กองทุนสวนยางบ้านดอน	ม.๕ ต.พะวง อ.เมืองสงขลา จ.สงขลา	๗	๒๗๐
๔๘	บริษัท ธนทรัพย์ รับเบอร์ จำกัด	๙๙ ม.๑๓ ถ.- ต.กำแพงเพชร อ.รัตภูมิ	๕๒	๒๕,๖๐๐
๔๙	สหกรณ์กองทุนยางบ้านบนควน	ม.๖ ต.เขาพระ อ.รัตภูมิ จ.สงขลา ๙๐๑๘๐	๗	๒๗๐
๕๐	สหกรณ์กองทุนสวนยางตำบลพิจิตร	- ม.๔ ต.พิจิตร อ.นาหม่อม จ.สงขลา	๗	๒๗๐
๕๑	บริษัท ออมนิสตาร์ จำกัด	๑๒๕-๑๒๖ ม.๓ ต.พะตง อ.หาดใหญ่	๑๙	๙,๑๑๒
๕๒	สหกรณ์กองทุนสวนยางควนเนียง	๑๐ ม.๑๓ ต.รัตภูมิ อ.ควนเนียง จ.สงขลา	**ไม่เข้าข่ายการเป็นโรงงานตามพ.ร.บ. โรงงาน ฉบับที่ ๒ พ.ศ. ๒๕๖๒**	

ที่มา : สำนักงานอุตสาหกรรมจังหวัดสงขลา

ตารางที่ ๙๕ แสดงข้อมูลผู้ประกอบการรับซื้อน้ำยางสดจังหวัดสงขลา ปี ๒๕๖๓ (ต่อ)

ที่	ชื่อ - สกุล ผู้ประกอบการ	ที่อยู่	คนงาน (ราย)	กำลังการผลิต (ตัน/ปี)
๕๓	บริษัท ออมนิสตาร์ จำกัด	๑๒๕-๑๒๖ ต.พะตง อ.หาดใหญ่ จ.สงขลา ๙๐๒๓๐	๑๙	๙,๑๑๒
๕๔	สหกรณ์กองทุนสวนยางท่ามะปรางค์ยางทอง จำกัด	ม.๘ ต.ท่าชะมวง อ.รัตภูมิ จ.สงขลา ๙๐๑๘๐	๗	๒๗๐
๕๕	บริษัท .เอส.วี.รับเบอร์ อินดัสตรี้ จำกัด	๖๙ ม.๒ ถ.หาดใหญ่-จะนะ ต.พิจิตร อ.นาหม่อม จ.สงขลา ๙๐๓๑๐	๔๓	๑๑,๘๓๕
๕๖	สหกรณ์กองทุนสวนยางบ้านเก่าร้าง จำกัด	๙๒ ม.๖ ต.คลองหอยโข่ง อ.คลองหอยโข่ง จ.สงขลา ๙๐๒๓๐	๗	๒๗๐
๕๗	สหกรณ์การเกษตรรัตภูมิ จำกัด	๒ ม.๑ ถ.ยนตรการกำธร ต.กำแพงเพชร อ.รัตภูมิ จ.สงขลา ๙๐๑๘๐	๘	๘๑๐
๕๘	สำนักงานกองทุนสงเคราะห์การทำสวนยาง	ต.เขาแดง อ.สะบ้าย้อย จ.สงขลา ๙๐๒๑๐	-	-
๕๙	บริษัท บี เทค อินดัสตรี จำกัด	๒๖๘ ม.๕ ถ.บ้านหน้าเทคนิค-บ้านคลองโพธิ์ ต.กำแพงเพชร อ.รัตภูมิ จ.สงขลา ๙๐๑๘๐	๘๒	๔๗,๐๖๖.๘๔
๖๐	สหกรณ์กองทุนสวนยางสะพานไม้แก่น จำกัด	ม.๑ ต.สะพานไม้แก่น อ.จะนะ จ.สงขลา ๙๐๑๓๐	**ไม่เข้าข่ายการเป็นโรงงานตาม พ.ร.บ. โรงงาน ฉบับที่ ๒ พ.ศ. ๒๕๖๒**	
๖๑	บริษัท วังโต้รับเบอร์ จำกัด	๕๖ ม.๑๔ ต.นาทวี อ.นาทวี จ.สงขลา ๙๐๑๖๐	๓	๑,๐๐๐
๖๒	บริษัท กรีนไอโซพรีน จำกัด	๗๘ ม.๘ ต.บ้านนา อ.จะนะ จ.สงขลา ๙๐๑๓๐	๔๑	๑๒,๗๗๐
๖๓	สำนักงานกองทุนสงเคราะห์การทำสวนยาง	ต.แค อ.จะนะ จ.สงขลา ๙๐๑๓๐	-	-
๖๔	สหกรณ์กองทุนสวนยางบ้านยูงทอง จำกัด	ม.๔ ต.ท่าช้าง อ.บางกล่ำ จ.สงขลา ๙๐๑๑๐	๗	๒๗๐
๖๕	นายเสรี ทรงสกูล	ม.๙ ต.ทุ่งตำเสา อ.หาดใหญ่ จ.สงขลา ๙๐๑๑๐	-	-

ที่มา : สำนักงานอุตสาหกรรมจังหวัดสงขลา

ตารางที่ ๙๕ แสดงข้อมูลผู้ประกอบการรับซื้อน้ำยางสดจังหวัดสงขลา ปี ๒๕๖๓ (ต่อ)

ที่	ชื่อ - สกุล ผู้ประกอบการ	ที่อยู่	คนงาน (ราย)	กำลังการผลิต (ตัน/ปี)
๖๖	สหกรณ์กองทุนสวนยางบ้านยางงาม	ม.๑๐ ต.ท่าช้าง อ.บางกล่ำ จ.สงขลา	๗	๒๗๐
๖๗	นายทวีชัย ชอบกิจ	ม.๙ ต.ทุ่งตำเสา อ.หาดใหญ่ จ.สงขลา	-	-
๖๘	สหกรณ์กองทุนสวนยางบ้านควนนา จำกัด	๑๔๗ ม.๗ ต.กำแพงเพชร อ.รัตภูมิ จ.สงขลา ๙๐๑๘๐	**ไม่เข้าข่ายการเป็นโรงงานตาม พ.ร.บ. โรงงาน ฉบับที่ ๒ พ.ศ. ๒๕๖๒**	
๖๙	สหกรณ์กองทุนสวนยางบ้านป่ายาง	ม.๙ ต.ท่าช้าง อ.บางกล่ำ จ.สงขลา	๗	๒๗๐
๗๐	สหกรณ์กองทุนสวนยางบ้านโหล๊ะหนุน จำกัด	๐ ม.๑๐ ต.บางเหรียง อ.ควนเนียง จ.สงขลา ๙๐๒๒๐	๗	๒๗๐
๗๑	สหกรณ์กองทุนสวนยางคลองช้าง จำกัด	ม.๙ ต.บางเหรียง อ.ควนเนียง จ.สงขลา	๗	๒๗๐
๗๒	สหกรณ์กองทุนสวนยางบ้านนาหว้า	ม.๑ ต.นาหว้า อ.จะนะ จ.สงขลา ๙๐๑๓๐	๗	๒๗๐
๗๓	สหกรณ์กองทุนสวนยางบ้านห้วยโอน	๒๖๐/๒ ม.๙ ถ.เพชรเกษม ต.กำแพงเพชร	๗	๒๗๐
๗๔	สหกรณ์กองทุนสวนยางบ้านใหม่ จำกัด	๘๕/๑ ม.๔ ต.วังใหญ่ อ.เทพา จ.สงขลา	๔	๒๗๐
๗๕	สหกรณ์กองทุนสวนยางหัวสวนพัฒนา	๔๘/๒ ม.๑ ต.เกาะสะบ้า อ.เทพา	๕	๒๗๐
๗๖	สหกรณ์กองทุนสวนยางบ่อทอง (สะบ้า	ม.๘ ต.สะบ้าย้อย อ.สะบ้าย้อย จ.สงขลา	-	-
๗๗	กลุ่มเกษตรกรชาวสวนยาง สกย.นาทวี	๑๙๒/๕ ม.๒ ต.คลองทราย อ.นาทวี	-	-
๗๘	สหกรณ์กองทุนสวนยางบ้านยางงาม	ม.๑๐ ต.ท่าช้าง อ.บางกล่ำ จ.สงขลา	๗	๒๗๐

ที่มา : สำนักงานอุตสาหกรรมจังหวัดสงขลา

ตารางที่ ๙๕ แสดงข้อมูลผู้ประกอบการรับซื้อน้ำยางสดจังหวัดสงขลา ปี ๒๕๖๓ (ต่อ)

ที่	ชื่อ - สกุล ผู้ประกอบการ	ที่อยู่	คนงาน (ราย)	กำลังการผลิต (ตัน/ปี)
๗๙	สหกรณ์กองทุนสวนยางลำไพลพัฒนา	ม.๕ ต.ลำไพล อ.เทพา จ.สงขลา ๙๐๒๖๐	๗	๒๗๐
๘๐	สหกรณ์กองทุนสวนยางบ้านคลองเขา	๑๘๙ ม.๘ ต.เขาพระ อ.รัตภูมิ จ.สงขลา	๗	-
๘๑	สหกรณ์กองทุนสวนยางบ้านหูแร่ จำกัด	ม.๓ ต.ทุ่งตำเสา อ.หาดใหญ่ จ.สงขลา ๙๐๑๑๐	**ไม่เข้าข่ายการเป็นโรงงานตาม พ.ร.บ. โรงงาน ฉบับที่ ๒ พ.ศ. ๒๕๖๒**	
๘๒	สหกรณ์กองทุนสวนยางบ้านหนองบัว	ม.๕ ถ.- ต.ท่าข้าม อ.หาดใหญ่ จ.สงขลา	-	-
๘๓	บริษัท วี-ฟิงเกอร์ อินดัสทรี จำกัด	๔๑๓/๑-๖ ถ.กาญจนวนิช ต.พะตง	๒๒	-
๘๔	บริษัท เท็นโค รับเบอร์ เทคโนโลยี่ จำกัด	๒๓ ถ.เทศบาล ๖๓ ต.พะตง อ.หาดใหญ่	๒๒	๑๕๐
๘๕	บริษัท ฉลองอุตสาหกรรมน้ำยางข้น	๗๕/๑ ม.๘ ถ.จะนะ-หนองจิก ต.บ้านนา	๓๒	๖๓,๖๑๐
๘๖	บริษัท สะเดาอุตสาหกรรมยางพารา (๑๙๘๘) จำกัด	๑๒๐/๑ ม.๕ ถ.กาญจนวนิชย์ ต.สำนักแต้ว อ.สะเดา จ.สงขลา ๙๐๑๒๐	๓๔	๒๐,๓๖๓
๘๗	บริษัท ศรีตรังโกลฟส์ (ประเทศไทย) จำกัด (มหาชน)	๑๑๐ ถ.กาญจนวณิช ต.พะตง อ.หาดใหญ่ จ.สงขลา ๙๐๒๓๐	๘๐๕	-

ที่มา : สำนักงานอุตสาหกรรมจังหวัดสงขลา

๔) ยางแผ่นดิบ

ตารางที่ ๙๖ แสดงข้อมูลผู้ประกอบการรับซื้อยางแผ่นดิบจังหวัดสงขลา ปี ๒๕๖๓

ที่	ชื่อ - สกุล ผู้ประกอบการ	ที่อยู่	คนงาน (ราย)	กำลังการผลิต (ตัน/ปี)
๑	บริษัท แสงทองรับเบอร์ จำกัด	๔๒๐ ม.๑ ถ.สนามบิน-หาดใหญ่	๘๓๔	๓๔,๒๐๐
๒	บริษัท ถาวรอุตสาหกรรมยางพารา	๓๓ ถ.กาญจนวนิช ต.สะเดา อ.สะเดา	๑๙๕	-
๓	บริษัท เซาท์แลนด์รีซอร์ซ จำกัด	๑๓๐ ม.๔ ถ.หาดใหญ่-พัทลุง ต.ท่าช้าง	๕๕	๒๓,๐๐๐
๔	บริษัท จะนะน้ำยาง จำกัด	๘/๑๑ ม.๕ ถ.สงขลา-ปัตตานี ต.บ้านนา	๗๒	๒๗,๐๐๐
๕	บริษัท ไทยเทค รับเบอร์ คอร์ปอเรชั่น จำกัด	๑๕๐ ม.๗ ถ.สายเอเชีย ต.กำแพงเพชร อ.รัตภูมิ จ.สงขลา ๙๐๑๘๐	๒๕๕	๕๗,๒๐๐
๖	บริษัท บี.ไรท์ รับเบอร์ จำกัด	๓๙ ม.๙ ถ.เพชรเกษม ต.กำแพงเพชร	๕๕๙	๑๔,๓๒๐๐
๗	บริษัท หนำฮั่วรับเบอร์ จำกัด	๙๙ ม.๓ ต.สำนักขาม อ.สะเดา จ.สงขลา	๘๐	๓๑,๒๐๐
๘	บริษัท หน่ำฮั่วรับเบอร์ จำกัด	๔๔ ม.๓ ต.สำนักขาม อ.สะเดา จ.สงขลา	๑๐๐	-
๙	บริษัท หนำฮั่วรับเบอร์ จำกัด	๔๑ ม.๓ ต.สำนักขาม อ.สะเดา จ.สงขลา	๑๐๐	๒๗,๙๐๐
๑๐	บริษัท ไทยฮั้วยางพารา จำกัด	๒๖/๒ ม.๔ ถ.กาญจนวนิช ต.พังลา	๒๓๐	๔๐,๔๖๔
๑๑	บริษัท เซาท์แลนด์รับเบอร์ จำกัด	๙๙/๙ ถ.หาดใหญ่-สามแยกคูหา	๕๐๐	๔๔,๔๐๐
๑๒	บริษัท สะเดา พี.เอส.รับเบอร์ จำกัด	๒๐๗/๑ ถ.ปาดังเบซาร์ ต.สะเดา	**เลิกกิจการโรงงาน**	

ที่มา : สำนักงานอุตสาหกรรมจังหวัดสงขลา

ตารางที่ ๙๖ แสดงข้อมูลผู้ประกอบการรับซื้อยางแผ่นดิบจังหวัดสงขลา ปี ๒๕๖๓ (ต่อ)

ที่	ชื่อ - สกุล ผู้ประกอบการ	ที่อยู่	คนงาน (ราย)	กำลังการผลิต (ตัน/ปี)
๑๓	บริษัท นิยมรับเบอร์ จำกัด	๒๙๘/๒ ม.๕ ถ.กาญจนวนิช ต.พังลา	๒๘	๔๙,๕๐๐
๑๔	ห้างหุ้นส่วนจำกัด เอกพลคลองแงะ	๒๔๕ ม.๕ ถ.กาญจนวนิช ต.พังลา อ.สะเดา	๕๐	๒,๑๑๒
๑๕	บริษัท ศรีตรัง แอโกร อินดัสทรี จำกัด (มหาชน)	๙๙/๓ ม.๗ ถ.กาญจนวนิช ต.พังลา อ.สะเดา จ.สงขลา ๙๐๑๗๐	๒๕๐	๓๑,๒๐๐
๑๖	บริษัท เซาท์-อิสต์รับเบอร์ จำกัด	๑๐๘/๔ ม.๘ ถ.กาญจนวนิช ต.พะตง	๗๐	๑๐,๐๐๐
๑๗	บริษัท บริดจสโตน เนเชอรัล รับ	๑๒๙/๒ ม.๓ ถ.กาญจนวนิช ต.ปริก อ.สะเดา	๖๐	๕๔,๐๐๐
๑๘	บริษัท วงศ์บัณฑิต จำกัด	๘๗ ม.๒ ถ.กาญจนวนิช ต.พังลา อ.สะเดา	๘๕๐	๒๐๑,๖๐๐
๑๙	บริษัท ทักษิณรับเบอร์ โปรดักส์ จำกัด	ม.๑๑ ถ.สายเอเซีย ๔๓ ต.บางเหรียง อ.ควนเนียง จ.สงขลา ๙๐๒๒๐	๖๐	๙,๐๐๐

ที่มา : สำนักงานอุตสาหกรรมจังหวัดสงขลา

๕) ยางแผ่นรมควัน

ตารางที่ ๙๗ แสดงข้อมูลผู้ประกอบการรับซื้อยางแผ่นรมควันจังหวัดสงขลา ปี ๒๕๖๓

ที่	ชื่อ - สกุล ผู้ประกอบการ	ที่อยู่	คนงาน (ราย)	กำลังการผลิต (ตัน/ปี)
๑	บริษัท หาดสินลาเท็กซ์ จำกัด	๕๘ ม.๗ ซ.ท่าสะท้อน ถ.กาญจนวนิช	๒๑๗	๑๐๗,๗๖๐
๒	บริษัท ออมนิสตาร์ จำกัด	๓๔๔ ถ.กาญจนวนิช ต.พะตง อ.หาดใหญ่	๑๙	๙,๑๑๒
๓	บริษัท เซาท์แลนด์รีซอร์ซ จำกัด	๙๙/๘ ม.๖ ต.ท่าช้าง อ.บางกล่ำ จ.สงขลา	๒๖๙	๓๐,๐๐๐
๔	ห้างหุ้นส่วนจำกัด ซินเฮงพาณิชย์	๖๖ ม.- ถ.กาญจนวนิช ต.บ้านพรุ อ.หาดใหญ่	๑๓๕	๒,๖๒๐
๕	บริษัท ไทยฮั้วยางพารา จำกัด (มหาชน)	๑๓๐ ม.๑ ถ.เพชรเกษม ต.ฉลุง อ.หาดใหญ่ จ.สงขลา ๙๐๑๑๐	๑๔๕	๒๐,๐๑๐
๖	บริษัท เจ.เอส.ที รับเบอร์ จำกัด	๓๖/๒ ม.๕ ถ.เกาะทาก-นาปรือ ต.ป่าชิง	๕๘	๔๐
๗	บริษัท ไทยชวนรับเบอร์ จำกัด	๑๒๘ ม.๕ ถ.สายนาทวี ต.พังลา อ.สะเดา	๙๖	-
๘	บริษัท แสงทองรับเบอร์ จำกัด	๖๕๓ ม.๑ ถ.สนามบิน-ลพบุรีราเมศวร์ ต.ควน	๑๕๖	๒๐,๔๐๐
๙	วิสาหกิจชุมชนผลิตยางแผ่นรมควัน/อัดก้อน กยท.	๑๗ ม.- ถ.- ต.บ้านพรุ อ.หาดใหญ่ จ.สงขลา ๙๐๒๕๐	๓	๖,๐๐๐

ที่มา : สำนักงานอุตสาหกรรมจังหวัดสงขลา

๖) ยางอื่นๆ

ตารางที่ ๙๘ แสดงข้อมูลผู้ประกอบการรับซื้อยางอื่นๆ จังหวัดสงขลา ปี ๒๕๖๓

ที่	ประเภทยาง	ชื่อ – สกุล ผู้ประกอบการ	ที่อยู่	คนงาน (ราย)	กำลังการผลิต (ตัน/ปี)
๑	ยางคัตติ้ง	บริษัท หาดสินลาเท็กซ์ จำกัด	๕๘ ม.๗ ซ.ท่าสะท้อน ถ.กาญจนวนิช ต.ปริก อ.สะเดา จ.สงขลา ๙๐๑๒๐	-	-
๒	ยางสกิมเครฟ	บริษัท หาดสินลาเท็กซ์ จำกัด	๕๘ ม.๗ ซ.ท่าสะท้อน ถ.กาญจนวนิช ต.ปริก อ.สะเดา จ.สงขลา ๙๐๑๒๐	๒๑๗	๑,๑๓๔
๓	ยางสังเคราะห์	บริษัท หาดสินลาเท็กซ์ จำกัด	๕๘ ม.๗ ซ.ท่าสะท้อน ถ.กาญจนวนิช	-	-
๔	เศษยาง (ข.๑)	บริษัท ถาวรอุตสาหกรรมยางพารา (๑๙๘๒) จำกัด	๓๓ ถ.กาญจนวนิช ต.สะเดา อ.สะเดา จ.สงขลา ๙๐๑๒๐	-	-
๕	เศษยาง (ข.๑)	บริษัท ออมนิสตาร์ จำกัด	๓๔๔ ถ.กาญจนวนิช ต.พะตง อ.หาดใหญ่ จ.สงขลา ๙๐๒๓๐	-	-
๖	เศษยาง (ข.๑)	บริษัท ไทยรับเบอร์ลาเท็คซ์ กรุ๊ป จำกัด (มหาชน)	๑๒๔ ม.๑๑ ถ.กาญจนวนิช ต.บ้านพรุ อ.หาดใหญ่ จ.สงขลา ๙๐๒๕๐	-	-
๗	เศษยาง	บริษัท เซาท์แลนด์รีซอร์ซ จำกัด	๑๓๐ ม.๔ ถ.หาดใหญ่-พัทลุง ต.ท่าช้าง อ.บางกล่ำ จ.สงขลา ๙๐๑๑๐	-	-
๘	เศษยาง	บริษัท หวาไถ้รับเบอร์ จำกัด	๙๙ ม.๔ ถ.กาญจนวณิช ต.พังลา อ.สะเดา จ.สงขลา ๙๐๑๗๐	-	-
๙	เศษยาง	บริษัท จะนะน้ำยาง จำกัด	๘/๑๑ ม.๕ ถ.สงขลา-ปัตตานี ต. บ้านนา อ.จะนะ จ.สงขลา ๙๐๑๓๐	-	-
๑๐	ยางเส้นเศษก้นถ้วย	บริษัท จะนะน้ำยาง จำกัด	๘/๑๑ ม.๕ ถ.สงขลา-ปัตตานี ต.บ้านนา อ.จะนะ จ.สงขลา ๙๐๑๓๐	-	-
๑๑	ยางแท่ง	ห้างหุ้นส่วนจำกัด ซินเฮงพาณิชย์ (หาดใหญ่)	๖๖ ม.- ถ.กาญจนวนิช ต.บ้านพรุ อ.หาดใหญ่ จ.สงขลา ๙๐๒๕๐	๑๓๕	-

ที่มา : สำนักงานอุตสาหกรรมจังหวัดสงขลา

ตารางที่ ๙๘ แสดงข้อมูลผู้ประกอบการรับซื้อยางอื่นๆ จังหวัดสงขลา ปี ๒๕๖๓ (ต่อ)

ที่	ประเภทยาง	ชื่อ – สกุล ผู้ประกอบการ	ที่อยู่	คนงาน (ราย)	กำลังการผลิต (ตัน/ปี)
๑๒	ยางเครฟ	ห้างหุ้นส่วนจำกัด ซินเฮง	๖๖ ม.- ถ.กาญจนวนิช ต.บ้านพรุ	๑๓๕	-
๑๓	ยางแท่งทีทีอาร์ ๕ แอล	ห้างหุ้นส่วนจำกัด ซินเฮง พาณิชย์ (หาดใหญ่)	๖๖ ม.- ถ.กาญจนวนิช ต.บ้านพรุ อ.หาดใหญ่ จ.สงขลา ๙๐๒๕๐	๑๓๕	-
๑๔	เศษยาง	บริษัท ไทยเทค รับเบอร์ คอร์ปอเรชั่น จำกัด	๑๕๐ ม.๗ ถ.สายเอเชีย ต.กำแพงเพชร อ.รัตภูมิ จ.สงขลา ๙๐๑๘๐	๒๕๕	-
๑๕	เศษยาง	บริษัท ถาวรอุตสาหกรรม	๓๓ ถ.กาญจนวนิช ต.สะเดา อ.สะเดา	-	-
๑๖	เศษยาง	บริษัท อี ฮับ ฮวด จำกัด	๑๕๒ ม.๓ ถ.คลองแงะ-นาทวี ต.เขามี	-	-
๑๗	เศษยาง	บริษัท ไทยฮั้วยางพารา จำกัด (มหาชน)	๑๓๐ ม.๑ ถ.เพชรเกษม ต.ฉลุง อ.หาดใหญ่ จ.สงขลา ๙๐๑๑๐	-	-
๑๘	ยางก้อนถ้วย	บริษัท หนำฮั่วรับเบอร์ จำกัด	๔๑ ม.๓ ต.สำนักขาม อ.สะเดา จ.สงขลา ๙๐๑๒๐	-	-
๑๙	ยางสังเคราะห์	บริษัท นิยมรับเบอร์ จำกัด	๒๙๘/๒ ม.๕ ถ.กาญจนวนิช ต.พังลา	-	-
๒๐	ขี้ยาง	บริษัท เจ.เอส.ที รับเบอร์ จำกัด	๓๖/๒ ม.๕ ถ.เกาะทาก-นาปรือ ต.ป่าชิง อ.จะนะ จ.สงขลา ๙๐๑๓๐	๕๘	-
๒๑	เศษยาง	บริษัท เจ.เอส.ที รับเบอร์ จำกัด	๓๖/๒ ม.๕ ถ.เกาะทาก-นาปรือ ต.ป่าชิง อ.จะนะ จ.สงขลา ๙๐๑๓๐	๕๘	-
๒๒	สกิม	บริษัท เจ.เอส.ที รับเบอร์ จำกัด	๓๖/๒ ม.๕ ถ.เกาะทาก-นาปรือ ต.ป่าชิง อ.จะนะ จ.สงขลา ๙๐๑๓๐	๕๘	๘,๖๐๐
๒๓	เศษยาง	บริษัท ไชยาพรลาเท็กซ์ จำกัด	๙๙/๓-๔ ม.๑๐ ถ.เอเชียสายใหม่ ต.ท่าช้าง อ.บางกล่ำ จ.สงขลา ๙๐๑๑๐	๕๑	-
๒๔	เศษยาง	บริษัท ไทยกู๊ดแลนด์รับเบอร์ จำกัด	๒๗๔ ม.๑๓ ถ.หนองข้อง-รัตภูมิ ต.กำแพงเพชร อ.รัตภูมิ จ.สงขลา ๙๐๑๘๐	๖๔	-

ที่มา : สำนักงานอุตสาหกรรมจังหวัดสงขลา

ตารางที่ ๙๘ แสดงข้อมูลผู้ประกอบการรับซื้อยางอื่นๆ จังหวัดสงขลา ปี ๒๕๖๓ (ต่อ)

ที่	ประเภทยาง	ชื่อ – สกุล ผู้ประกอบการ	ที่อยู่	คนงาน (ราย)	กำลังการผลิต (ตัน/ปี)
๒๕	ยางแท่ง	บริษัท ไทยชวนรับเบอร์ จำกัด	๑๒๘ ม.๕ ถ.สายนาทวี ต.พังลา อ.สะเดา จ.สงขลา ๙๐๑๗๐	๙๖	-
๒๖	ยางสังเคราะห์	บริษัท ไฮ-แคร์ ไทย กลัฟส์ จำกัด	๑๙๙ ม.๑๑ ถ.- ต.บ้านพรุ อ.หาดใหญ่ จ.สงขลา ๙๐๒๕๐	๑๕๐	-
๒๗	ยางสังเคราะห์	บริษัท เซมเพอร์เฟล็กซ์ เอเซีย จำกัด	๑๑๐/๑ ม.๘ ถ.กาญจนวนิช ต.พะตง อ.หาดใหญ่ จ.สงขลา ๙๐๒๓๐	๑๔๗	-
๒๘	เศษยาง เศษยางแห้ง	ห้างหุ้นส่วนจำกัด มนัสรับเบอร์	๔๕ ม.๘ ต.ป่าชิง อ.จะนะ จ.สงขลา ๙๐๑๓๐	๒๐	-
๒๙	เศษยาง	บริษัท ดี.แอล.อาร์ รับเบอร์ จำกัด	ม.๖ ต.ป่าชิง อ.จะนะ จ.สงขลา ๙๐๑๓๐	-	-
๓๐	เศษยาง (ข.๑	บริษัท บี เทค อินดัสตรี จำกัด	๒๖๘ ม.๕ ถ.บ้านหน้าเทคนิค-บ้านคลองโพธิ์ ต.กำแพงเพชร อ.รัตภูมิ จ.สงขลา ๙๐๑๘๐	๘๒	-
๓๑	เศษยาง (ข.๑)	บริษัท กรีนไอโซพรีน จำกัด	๗๘ ม.๘ ต.บ้านนา อ.จะนะ จ.สงขลา ๙๐๑๓๐	๔๑	-
๓๒	เศษยางสะอาด	บริษัท แมนเดอร์รับเบอร์ จำกัด	โฉนดที่ดินเลขที่ ๓๗๔๐๙ ม.๑ ถ.กาญจนวนิช ต.สำนักขาม อ.สะเดา จ.สงขลา ๙๐๑๒๐	๑๐	-
๓๓	ยางแท่งคุณภาพต่ำ	บริษัท แมนเดอร์รับเบอร์ จำกัด	โฉนดที่ดินเลขที่ ๓๗๔๐๙ ม.๑ ถ.กาญจนวนิช ต.สำนักขาม อ.สะเดา จ.สงขลา ๙๐๑๒๐	๑๐	-

ที่มา : สำนักงานอุตสาหกรรมจังหวัดสงขลา

ตารางที่ ๙๘ แสดงข้อมูลผู้ประกอบการรับซื้อยางอื่นๆ จังหวัดสงขลา ปี ๒๕๖๓ (ต่อ)

ที่	ประเภทยาง	ชื่อ – สกุล ผู้ประกอบการ	ที่อยู่	คนงาน (ราย)	กำลังการผลิต (ตัน/ปี)
๓๔	เศษยางจากโรงงานน้ำ	นายดนร่อหมาน หนิเร่	๕๗/๓ ม.๒ ถ.- ต.คู อ.จะนะ	๙	-
๓๕	เศษยางจากโรงงานน้ำยางข้น	นายสมชาย เทพาราษฎร์	๓๓๙/๑ ม.๓ ต.เกาะสะบ้า อ.เทพา จ.สงขลา ๙๐๑๕๐	-	-
๓๖	เศษยางจากโรงงานน้ำ	นายบุญลือ เพชรนวล	๑๑๑ ม.๙ ต.ป่าชิง อ.จะนะ	๑๒	-

ที่มา : สำนักงานอุตสาหกรรมจังหวัดสงขลา

๔.๒๒ข้อมูลราคาสินค้าเกษตร

๑) ราคาข้าวจังหวัดสงขลา

ตารางที่ ๙๙ แสดงข้อมูลราคาข้าวจังหวัดสงขลา ปี ๒๕๖๓

หน่วย : บาท/กก.

ชนิด	ม.ค.	ก.พ.	มี.ค.	เม.ย.	พ.ค.	มิ.ย.	ก.ค.	ส.ค.	ก.ย.	ต.ค.	พ.ย.	ธ.ค.
ราคาข้าวเปลือกที่ซื้อขายส่วนใหญ่ (หน่วย : ตัน)												
- ข้าวเปลือกเกี่ยวสด	๗๒๐๐-๗๕๐๐	๗๒๐๐-๗๕๐๐	๘๒๐๐-๘๓๐๐	๘๒๐๐-๘๓๐๐	-	-	-	-	-	-	-	-
ราคาขายส่งข้าวสาร (หน่วย : ๑๐๐ กก.)												
- ข้าวสารเจ้า ๑๐๐ % (ใหม่)	๑๓๑๐-๑๓๓๐	๑๓๗๐-๑๓๘๐	๑๖๗๐-๑๗๓๐	๑๗๑๐-๑๗๑๐	๑๕๑๐-๑๕๒๐	๑๕๗๐-๑๕๘๐	๑๔๖๐-๑๔๗๐	๑๕๘๐-๑๕๙๐	๑๕๐๐-๑๕๑๐	๑๔๑๐-๑๔๒๐	๑๔๘๐-๑๔๙๐	๑๕๔๐-๑๕๖๐
- ข้าวสารเจ้า ๑๐๐ % (เก่า)	๑๓๖๐-๑๓๘๐	๑๔๒๐-๑๔๓๐	๑๗๒๐-๑๗๘๐	๑๗๗๐-๑๗๗๐	๑๕๗๐-๑๕๘๐	๑๖๓๐-๑๖๔๐	๑๕๒๐-๑๕๓๐	๑๖๔๐-๑๖๕๐	๑๕๖๐-๑๕๗๐	๑๔๗๐-๑๔๘๐	๑๕๔๐-๑๕๕๐	๑๖๐๐-๑๖๒๐
- ข้าวสารเหนียว ๑๐๐ % เมล็ดยาว (ใหม่)	๓๖๔๐-๓๖๕๐	๓๓๑๐-๓๔๐๐	๓๒๘๐-๓๓๐๐	๓๒๙๐-๓๓๐๐	๓๑๒๐-๓๑๔๐	๓๑๒๐-๓๑๔๐	๒๙๒๐-๒๙๔๐	๒๘๒๐-๒๘๔๐	๒๕๙๐-๒๖๑๐	๑๙๔๐-๑๙๖๐	๒๑๖๐-๒๑๘๐	๒๒๑๐-๒๒๓๐
- ข้าวสารเหนียว ๑๐๐ % เมล็ดยาว (เก่า)	๓๖๒๐-๓๖๓๐	๓๒๙๐-๓๓๘๐	๓๒๖๐-๓๒๘๐	๓๒๘๐-๓๒๘๐	๓๑๔๐-๓๑๖๐	๓๑๔๐-๓๑๖๐	๒๙๔๐-๒๙๖๐	๒๘๔๐-๒๘๖๐	๒๖๑๐-๒๖๓๐	๑๙๖๐-๑๙๘๐	๒๑๘๐-๒๒๐๐	๒๒๓๐-๒๒๕๐
ข้าวสารหอมมะลิ (ใหม่)	๓๑๙๐-๓๒๐๐	๓๑๕๐-๓๒๐๐	๓๑๕๐-๓๑๖๐	๑๔๕๐-๑๔๕๐	๓๓๙๐-๓๔๐๐	๓๒๕๐-๓๒๖๐	๓๒๐๐-๓๒๑๐	๓๒๐๐-๓๒๑๐	๓๑๐๐-๓๑๑๐	๓๐๐๐-๓๐๑๐	๓๐๐๐-๓๐๑๐	๓๐๐๐-๓๐๑๐
ข้าวสารหอมมะลิ (เก่า	๓๒๔๐-๓๒๕๐	๓๒๐๐-๓๒๕๐	๓๒๐๐-๓๒๑๐	๓๕๕๐-๓๕๕๐	๓๔๔๐-๓๔๕๐	๓๓๐๐-๓๓๑๐	๓๒๕๐-๓๒๖๐	๓๒๕๐-๓๒๖๐	๓๑๕๐-๓๑๕๐	๓๐๕๐-๓๐๖๐	๓๐๕๐-๓๐๖๐	๓๐๕๐-๓๐๖๐
ราคาขายปลีกข้าวสาร												
ข้าวสารเจ้า ๑๐๐ % ใหม่ (๑๕ กก.)	๓๙๐-๔๒๐	๔๘๐-๕๙๐	๔๘๐-๕๙๐	๔๙๐-๕๔๐	๔๙๐-๕๔๐	๕๓๐-๕๖๐	๕๓๐-๕๖๐	๕๓๐-๕๖๐	๕๓๐-๕๖๐	๕๓๐-๕๖๐	๕๓๐-๕๖๐	๕๓๐-๕๖๐
ข้าวสารเจ้า ๑๐๐ % เก่า (๑๕ กก.)	๔๒๐-๔๕๐	๕๘๐-๖๕๐	๕๘๐-๖๕๐	๕๔๐-๖๗๐	๕๔๐-๖๗๐	๕๔๐-๗๕๐	๕๔๐-๗๕๐	๕๔๐-๗๕๐	๕๔๐-๗๕๐	๕๔๐-๗๕๐	๕๔๐-๗๕๐	๕๔๐-๗๕๐

ที่มา : สำนักงานพาณิชย์จังหวัดสงขลา

๒) ราคายางพาราในท้องถิ่น โรงงาน และตลาดกลางยางพารา จังหวัดสงขลา

ตารางที่ ๑๐๐ แสดงข้อมูลราคายางพาราในท้องถิ่น โรงงาน และตลาดกลางยางพารา จังหวัดสงขลา ปี ๒๕๖๓

เดือน	ราคายางพาราในท้องถิ่น		ราคายางพารา ณ ราคาโรงงาน
	ยางแผ่นดิบ	น้ำยางดิบ (สด)	ยางแผ่นดิบ
มกราคม	๓๙.๐๙	๓๖.๑๙	๔๐.๔๘
กุมภาพันธ์	๓๙.๖๑	๓๕.๙๓	๔๑.๒๗
มีนาคม	๓๘.๘๑	๓๒.๗๑	๔๐.๔๔
เมษายน	๓๕.๐๖	๓๑.๒๑	๓๗.๒๒
พฤษภาคม	๓๕.๖๓	๓๕.๙๔	๓๗.๒๙
มิถุนายน	๓๕.๑๙	๔๐.๔๘	๓๘.๗๕
กรกฎาคม	๓๘.๓๐	๓๗.๑๖	๔๐.๒๑
สิงหาคม	๔๔.๘๒	๓๘.๙๐	๔๖.๘๒
กันยายน	๕๐.๒๘	๔๒.๖๙	๕๓.๒๐
ตุลาคม	๕๖.๖๑	๕๒.๘๕	๖๐.๐๓
พฤศจิกายน	๕๘.๐๙	๔๙.๓๓	๖๒.๓๙
ธันวาคม	๕๘.๙๒	๔๘.๙๕	๖๑.๙๑
เฉลี่ย	**๔๔.๒๐**	**๔๐.๒๐**	**๔๖.๖๗**

ตารางที่ ๑๐๑ แสดงข้อมูลราคายางแผ่นดิบและยางแผ่นรวมควันชั้น ๓ จังหวัดสงขลา

เดือน	ราคายางพาราตลาดกลาง	
	ยางแผ่นดิบ	ยางแผ่นรมควันชั้น ๓
มกราคม	๔๐.๔๘	๔๒.๙๒
กุมภาพันธ์	๔๑.๒๔	๔๓.๗๔
มีนาคม	๔๐.๑๘	๔๒.๕๕
เมษายน	๓๗.๑๔	๓๙.๗๖
พฤษภาคม	๓๗.๒๘	๓๙.๘๗
มิถุนายน	๓๘.๘๙	๔๒.๘๙
กรกฎาคม	๔๐.๓๓	๔๓.๘๗
สิงหาคม	๔๖.๕๓	๔๙.๑๒
กันยายน	๕๓.๐๓	๕๖.๐๑
ตุลาคม	๕๙.๕๓	๖๓.๙๖
พฤศจิกายน	๖๒.๓๐	๖๔.๗๙
ธันวาคม	๖๑.๘๑	๖๓.๓๖
เฉลี่ย	**๔๖.๕๖**	**๔๙.๔๐**

ตารางที่ ๑๐๒ แสดงข้อมูลราคาปาล์มน้ำมันจังหวัดสงขลา ปี ๒๕๖๓ บาท : กก.

เดือน	ผลปาล์มร่วง	
	ผลปาล์มร่วง	น้ำมันปาล์มดิบ เกรด B
มกราคม	๖.๕๐-๗.๘๕	๑๖.๗๕-๒๖.๐๐
กุมภาพันธ์	๗.๗๕-๗.๘๕	๒๖.๐๐-๓๐.๐๐
มีนาคม	๕.๕๐-๗.๖๕	๒๖.๐๐-๓๐.๐๐
เมษายน	๔.๔๐-๕.๗๕	๒๒.๐๐-๒๖.๐๐
พฤษภาคม	๔.๐๐-๔.๕๐	๑๙.๐๐-๒๒.๐๐
มิถุนายน	๔.๔๐-๔.๖๕	๑๙.๐๐-๒๐.๒๕
กรกฎาคม	๔.๓๐-๔.๕๕	๒๐.๒๕-๒๐.๗๕
สิงหาคม	๔.๔๕-๔.๖๐	๒๐.๒๕-๒๐.๗๖
กันยายน	๔.๔๕-๕.๕๐	๑๘.๐๐-๒๐.๗๕
ตุลาคม	๕.๕๐-๖.๙๐	๑๘.๐๐-๒๐.๗๕
พฤศจิกายน	๗.๐๐-๗.๘๐	๑๘.๐๐-๒๗.๐๐
ธันวาคม	๗.๔๐-๗.๙๐	๒๗.๐๐

๓) ราคาสุกรจังหวัดสงขลา

ตารางที่ ๑๐๓ แสดงข้อมูลราคาสุกรจังหวัดสงขลา ปี ๒๕๖๓ บาท : กก.

เดือน	สุกรมีชีวิต	สุกรชำแหละ			
		มันสุกร	เนื้อสัน	เนื้อสามชั้น	เนื้อแดงธรรมดา
มกราคม	๗๔.๖๓	๕๐.๐๐	๑๔๒.๐๐	๑๕๒.๓๘	๑๓๓.๑๓
กุมภาพันธ์	๗๓.๗๕	๕๐.๐๐	๑๔๘.๕๐	๑๕๖.๕๐	๑๓๕.๐๐
มีนาคม	๖๖.๕๐	๕๐.๐๐	๑๔๘.๕๐	๑๕๖.๕๐	๑๓๕.๐๐
เมษายน	๖๖.๕๐	๕๐.๐๐	๑๔๘.๕๐	๑๕๖.๕๐	๑๓๕.๐๐
พฤษภาคม	๖๓.๑๗	๕๐.๐๐	๑๔๘.๕๐	๑๕๖.๕๐	๑๓๕.๐๐
มิถุนายน	๖๕.๘๓	๕๐.๐๐	๑๔๘.๕๐	๑๕๖.๕๐	๑๓๕.๐๐
กรกฎาคม	๗๗.๔๐	๕๒.๐๐	๑๔๕.๐๐	๑๔๕.๐๐	๑๔๕.๐๐
สิงหาคม	๘๒.๓๓	๖๐.๐๐	๑๔๕.๐๐	๑๔๕.๐๐	๑๔๕.๐๐
กันยายน	๘๑.๕๐	๖๐.๐๐	๑๔๕.๐๐	๑๔๕.๐๐	๑๔๕.๐๐
ตุลาคม	๘๑.๕๐	๖๐.๐๐	๑๔๕.๐๐	๑๔๕.๐๐	๑๔๕.๐๐
พฤศจิกายน	๗๙.๐๐	๖๐.๐๐	๑๔๕.๐๐	๑๔๕.๐๐	๑๔๕.๐๐
ธันวาคม	๗๐.๒๐	๖๐.๐๐	๑๓๕.๐๐	๑๔๐.๐๐	๑๓๕.๐๐
เฉลี่ย	**๗๓.๕๓**	**๕๔.๓๓**	**๑๔๕.๓๘**	**๑๔๙.๙๙**	**๑๓๙.๐๑**

๔) ราคาไก่ และไข่ไก่จังหวัดสงขลา

ตารางที่ ๑๐๔ แสดงข้อมูลราคาไก่จังหวัดสงขลา ปี ๒๕๖๓

บาท : กก.

เดือน	ไก่มีชีวิต	ไก่สดทั้งตัว		ไก่สดชำแหละ		
		รวมเครื่องใน	ไม่รวมเครื่องใน	อก	ตะโพก	น่อง
มกราคม	๓๘.๐๐	๖๗.๕๐	๘๕.๐๐	๘๒.๕๐	๘๒.๕๐	๘๒.๕๐
กุมภาพันธ์	๓๙.๗๕	๖๗.๕๐	๘๕.๐๐	๘๒.๕๐	๘๒.๕๐	๘๒.๕๐
มีนาคม	๔๐.๓๘	๖๗.๕๐	๘๕.๐๐	๘๒.๕๐	๘๒.๕๐	๘๒.๕๐
เมษายน	๓๙.๓๘	๖๗.๕๐	๘๕.๐๐	๘๒.๕๐	๘๒.๕๐	๘๒.๕๐
พฤษภาคม	๓๑.๖๗	๖๗.๕๐	๘๕.๐๐	๘๒.๕๐	๘๒.๕๐	๘๒.๕๐
มิถุนายน	๔๕.๕๐	๖๗.๕๐	๘๕.๐๐	๘๒.๕๐	๘๒.๕๐	๘๒.๕๐
กรกฎาคม	๔๗.๐๐	๖๗.๕๐	๘๕.๐๐	๘๒.๕๐	๘๒.๕๐	๘๒.๕๐
สิงหาคม	๓๗.๑๗	๖๗.๕๐	๘๕.๐๐	๘๒.๕๐	๘๒.๕๐	๘๒.๕๐
กันยายน	๓๓.๕๐	๖๗.๕๐	๘๕.๐๐	๘๒.๕๐	๘๒.๕๐	๘๒.๕๐
ตุลาคม	๓๓.๘๘	๖๗.๕๐	๘๕.๐๐	๘๒.๕๐	๘๒.๕๐	๘๒.๕๐
พฤศจิกายน	๓๔.๕๐	๖๗.๕๐	๘๕.๐๐	๘๒.๕๐	๘๒.๕๐	๘๒.๕๐
ธันวาคม	๓๖.๓๐	๖๗.๕๐	๘๕.๐๐	๘๒.๕๐	๘๒.๕๐	๘๒.๕๐
เฉลี่ย	**๓๘.๐๘**	**๖๗.๕๐**	**๘๕.๐๐**	**๘๒.๕๐**	**๘๒.๕๐**	**๘๒.๕๐**

ตารางที่ ๑๐๕ แสดงข้อมูลราคาไข่ไก่จังหวัดสงขลา ปี ๒๕๖๓

เดือน	เบอร์ ๐	เบอร์ ๑	เบอร์ ๒	เบอร์ ๓	เบอร์ ๔	เบอร์ ๕
มกราคม	๓.๕๑	๓.๒๐	๓.๑๐	๓.๐๐	๒.๘๘	๒.๗๕
กุมภาพันธ์	๓.๔๐	๓.๐๕	๒.๙๕	๒.๘๔	๒.๖๙	๒.๕๘
มีนาคม	๓.๔๕	๓.๑๑	๓.๐๐	๒.๙๐	๒.๗๕	๒.๖๓
เมษายน	๓.๘๙	๓.๖๕	๓.๔๓	๓.๒๑	๓.๐๓	๒.๘๖
พฤษภาคม	๓.๗๐	๓.๓๕	๒.๙๒	๒.๖๗	๒.๔๓	๒.๐๘
มิถุนายน	๓.๗๕	๓.๒๗	๒.๘๓	๒.๖๒	๒.๓๗	๒.๑๗
กรกฎาคม	๓.๘๓	๓.๕๕	๓.๓๐	๓.๑๔	๒.๙๑	๒.๕๑
สิงหาคม	๓.๙๓	๓.๖๓	๓.๔๗	๓.๓๐	๓.๑๘	๓.๐๒
กันยายน	๓.๙๕	๓.๕๕	๓.๔๒	๓.๓๒	๓.๒๐	๓.๑๐
ตุลาคม	๓.๘๘	๓.๔๔	๓.๓๐	๓.๒๐	๓.๑๑	๒.๙๓
พฤศจิกายน	๓.๙๑	๓.๕๘	๓.๓๙	๓.๒๙	๓.๑๕	๓.๐๐
ธันวาคม	๓.๗๔	๓.๔๕	๓.๓๑	๓.๒๑	๓.๑๐	๒.๘๙
เฉลี่ย	**๓.๗๔**	**๓.๔๐**	**๓.๒๐**	**๓.๐๖**	**๒.๙๐**	**๒.๗๑**

๕) ราคากุ้งจังหวัดสงขลา

ตารางที่ ๑๐๖ แสดงข้อมูลราคากุ้งจังหวัดสงขลา ปี ๒๕๖๓

บาท : กก.

เดือน	ขนาด (๔๐ ตัว/กก.)	ขนาด (๕๐ ตัว/กก.)	ขนาด (๖๐ ตัว/กก.)	ขนาด (๗๐ ตัว/กก.)	ขนาด (๘๐ ตัว/กก.)	ขนาด (๙๐ ตัว/กก.)	ขนาด (๑๐๐ ตัว/กก.)
มกราคม	๑๖๕.๐๐	๑๕๗.๕๐	๑๕๓.๓๓	๑๔๕.๓๓	๑๓๔.๘๓	๑๒๒.๐๐	๑๑๓.๖๗
กุมภาพันธ์	๑๖๓.๓๓	๑๕๖.๖๗	๑๕๙.๓๓	๑๓๘.๕๐	๑๒๙.๓๓	๑๑๕.๐๐	๑๐๗.๖๗
มีนาคม	๑๕๙.๕๐	๑๕๔.๕๐	๑๔๕.๕๐	๑๓๖.๑๐	๑๒๘.๗๐	๑๑๕.๒๐	๑๐๘.๕๐
เมษายน	๑๕๕.๐๐	๑๕๐.๐๐	๑๔๒.๕๐	๑๓๕.๒๕	๑๒๖.๒๕	๑๑๒.๒๕	๑๐๒.๗๕
พฤษภาคม	๑๕๗.๕๐	๑๕๒.๕๐	๑๔๕.๐๐	๑๓๖.๕๐	๑๒๕.๐๐	๑๑๓.๕๐	๑๐๕.๐๐
มิถุนายน	๑๖๘.๐๐	๑๖๒.๐๐	๑๕๕.๗๐	๑๔๙.๘๐	๑๔๔.๓๐	๑๓๗.๕๐	๑๓๑.๗๐
กรกฎาคม	๑๗๓.๗๕	๑๖๘.๗๕	๑๖๐.๐๐	๑๕๑.๒๕	๑๔๓.๐๐	๑๓๔.๒๕	๑๒๖.๗๕
สิงหาคม	๑๗๑.๖๗	๑๖๖.๖๗	๑๕๗.๐๐	๑๕๐.๐๐	๑๓๗.๖๗	๑๒๖.๕๐	๑๒๐.๐๐
กันยายน	๑๗๐.๐๐	๑๖๕.๐๐	๑๕๑.๐๐	๑๔๕.๐๐	๑๓๑.๐๐	๑๑๒.๕๐	๑๐๙.๐๐
ตุลาคม	๑๖๗.๕๐	๑๖๐.๐๐	๑๔๑.๐๐	๑๓๔.๐๐	๑๒๕.๕๐	๑๑๒.๕๐	๑๐๗.๕๐
พฤศจิกายน	๑๖๗.๕๐	๑๕๗.๕๐	๑๔๔.๕๐	๑๓๘.๐๐	๑๒๕.๐๐	๑๑๗.๘๓	๑๐๖.๖๗
ธันวาคม	๑๗๔.๑๗	๑๖๖.๖๗	๑๕๕.๘๓	๑๔๖.๘๓	๑๓๕.๑๗	๑๒๕.๖๗	๑๒๑.๓๓
เฉลี่ย	**๑๖๖.๐๘**	**๑๕๙.๘๑**	**๑๕๐.๘๙**	**๑๔๒.๒๑**	**๑๓๒.๑๕**	**๑๒๐.๓๙**	**๑๑๓.๓๘**

ที่มา : สำนักงานพาณิชย์จังหวัดสงขลา

๖) ดัชนีราคาสินค้าเกษตรที่เกษตรกรขายได้ ณ ไร่นา ปี ๒๕๕๙ - ๒๕๖๓

ตารางที่ ๑๐๗ แสดงดัชนีราคาสินค้าเกษตรที่เกษตรกรขายได้ ณ ไร่นา ปี ๒๕๕๙ - ๒๕๖๓

บาท/กก.

รายการสินค้า	๒๕๕๙	๒๕๖๐	๒๕๖๑	๒๕๖๒	๒๕๖๓
ภาคเกษตรกรรม (ราคาสินค้า)	**๑๓๕.๖๖**	**๑๓๓.๒๘**	**๑๒๖.๐๘**	**๑๒๘.๔๖**	**๑๓๖.๔๓**
๑. หมวดพืชผลสำคัญ	๑๓๗.๕๓	๑๓๗.๓๖	๑๓๐.๙๒	๑๓๐.๔๙	๑๔๐.๓๕
๑.๑ กลุ่มธัญพืชและพืชอาหาร	๑๓๕.๗๙	๑๓๓.๙๐	๑๕๐.๓๙	๑๔๗.๗๑	๑๕๑.๙๕
ข้าวเปลือก	๑๓๔.๗๒	๑๒๖.๕๘	๑๔๕.๐๒	๑๕๓.๖๔	๑๕๙.๐๘
ข้าวเปลือกเจ้าความชื้น ๑๕%	๑๑๘.๗๔	๑๑๖.๓๐	๑๑๖.๖๗	๑๑๖.๙๑	๑๓๒.๐๙
ข้าวเปลือกเจ้าหอมมะลิ	๑๓๕.๓๗	๑๓๒.๕๙	๑๙๖.๘๐	๒๐๑.๕๕	๑๗๔.๗๙
ข้าวเปลือกเหนียวเมล็ดยาว	๒๐๒.๐๓	๑๗๐.๐๕	๑๕๗.๘๕	๒๐๓.๙๔	๒๓๖.๘๓
อ้อยโรงงาน	๑๓๗.๒๙	๑๗๗.๙๑	๑๓๙.๖๕	๑๒๒.๒๒	๑๓๑.๕๔
มันสำปะหลังคละ	๑๑๒.๔๖	๑๐๓.๖๙	๑๗๕.๙๖	๑๓๙.๗๓	๑๓๒.๘๑
ข้าวโพดเลี้ยงสัตว์ความชื้น๑๔.๕%	๑๕๐.๑๓	๑๒๖.๖๗	๑๖๒.๕๒	๑๖๐.๒๔	๑๕๗.๖๓
ถั่วเขียวผิวมันเมล็ดใหญ่คละ	๑๖๖.๗๖	๑๓๙.๖๑	๑๑๙.๖๐	๑๒๑.๗๐	๑๓๓.๑๓
๑.๒ กลุ่มไม้ยืนต้น	๙๓.๘๒	๑๑๑.๕๑	๘๐.๔๘	๘๑.๔๒	๘๓.๙๔
ยางแผ่นดิบชั้น ๓	๙๒.๖๖	๑๑๐.๒๔	๗๙.๔๘	๘๐.๔๓	๘๒.๙๘
เมล็ดกาแฟคละ	๒๓๐.๗๔	๒๗๗.๘๐	๒๓๑.๙๕	๒๓๖.๗๐	๒๒๙.๐๖
พริกไทยดำคละ	๖๑๑.๑๐	๓๗๐.๓๖	๒๓๒.๔๒	๑๖๕.๔๔	๑๗๐.๐๕
๑.๓ กลุ่มไม้ผล	๒๔๔.๑๔	๒๐๙.๕๕	๒๐๓.๒๒	๒๑๗.๙๙	๒๓๗.๐๒
มะม่วงเขียวเสวย	๒๗๐.๒๖	๒๐๒.๕๔	๑๗๙.๗๗	๑๗๙.๔๙	๑๔๓.๕๘
ส้มเขียวหวานคละ	๓๕๕.๖๔	๒๗๗.๒๕	๑๓๐.๖๐	๒๐๔.๓๑	๑๘๗.๕๕
ทุเรียนหมอนทองคละ	๒๖๘.๘๖	๓๕๕.๗๕	๓๘๔.๕๒	๔๔๑.๒๙	๕๒๔.๘๒
สับปะรดโรงงาน	๒๘๑.๘๙	๑๓๐.๘๕	๗๗.๗๔	๑๕๘.๒๗	๒๙๕.๕๗
ลำไย เกรด A	๑๖๙.๒๙	๑๒๑.๕๙	๑๓๘.๒๖	๑๓๐.๗๔	๑๐๙.๕๕
ลองกองคละ	๑๓๓.๙๗	๑๓๔.๒๙	๑๔๒.๙๖	๑๐๖.๘๓	๑๒๒.๙๗
เงาะโรงเรียนคละ	๒๓๖.๗๘	๑๙๘.๔๗	๒๐๑.๕๒	๑๗๒.๑๗	๑๕๔.๑๔
มังคุดคละ	๑๓๕.๑๓	๒๐๗.๗๔	๒๒๐.๘๓	๑๑๓.๔๗	๒๑๖.๘๕
กล้วยหอมทองขนาดคละ	๒๕๘.๒๓	๒๗๘.๒๓	๒๖๕.๓๕	๒๘๘.๖๑	๓๑๐.๒๕
ลิ้นจี่สดทั้งช่อคละ	๒๘๖.๐๖	๒๗๒.๓๑	๑๙๗.๓๖	๔๓๓.๓๘	๓๗๗.๓๔

ตารางที่ ๑๐๗ แสดงดัชนีราคาสินค้าเกษตรที่เกษตรกรขายได้ ณ ไร่นา ปี ๒๕๕๙ - ๒๕๖๓ (ต่อ)

ตัน

รายการสินค้า	๒๕๕๙	๒๕๖๐	๒๕๖๑	๒๕๖๒	๒๕๖๓
๑.๔ กลุ่มพืชผัก	๒๑๘.๒๕	๒๔๑.๘๑	๑๖๔.๙๙	๑๒๙.๖๑	๑๖๗.๔๖
หอมแดงหัวกลางมัดจุก แห้ง ๗-๑๕ วัน	๑๖๓.๑๙	๒๐๖.๔๓	๙๕.๕๐	๑๑๑.๕๕	๒๑๑.๒๕
กระเทียมแห้งใหญ่คละ	๓๓๒.๙๕	๓๕๕.๖๗	๒๖๘.๑๔	๑๔๒.๗๐	๑๗๔.๙๒
มันฝรั่ง	๑๒๖.๐๖	๑๒๓.๓๙	๑๒๖.๘๔	๑๓๖.๘๕	๑๓๔.๕๗
หอมหัวใหญ่	๑๙๒.๐๓	๒๒๔.๕๑	๑๐๓.๗๐	๑๗๘.๘๔	๑๐๙.๗๗
๑.๕ กลุ่มพืชน้ำมัน	๒๑๑.๓๘	๑๖๙.๓๐	๑๒๓.๖๗	๑๑๑.๑๐	๑๘๒.๓๐
ปาล์มน้ำมัน (น.น. > ๑๕ กก.)	๑๙๖.๔๓	๑๔๖.๗๙	๑๑๑.๑๐	๙๘.๑๗	๑๖๓.๐๔
มะพร้าวแห้งใหญ่	๓๓๐.๔๘	๓๘๑.๙๔	๑๙๔.๓๙	๑๗๗.๔๗	๓๓๐.๓๔
ถั่วเหลืองคละ	๑๓๓.๙๒	๑๓๙.๔๘	๑๕๕.๕๐	๑๕๒.๗๒	๑๕๘.๐๕
ถั่วลิสงทั้งเปลือกแห้งคละ	๒๙๘.๐๑	๒๗๕.๖๕	๓๐๑.๒๔	๓๘๑.๓๕	๓๓๙.๓๘
๑.๖ กลุ่มพืชไม้ดอก	๕๒.๙๖	๔๖.๒๑	๔๓.๒๘	๔๗.๔๒	๒๙.๙๓
กล้วยไม้ (ช่อขนาด ๔๐-๕๐ ซม.)	๕๒.๙๖	๔๖.๒๑	๔๓.๒๘	๔๗.๔๒	๒๙.๙๓
๒. หมวดปศุสัตว์	๑๒๙.๖๓	๑๑๙.๗๗	๑๑๓.๓๐	๑๒๕.๓๘	๑๒๙.๗๕
สุกรมีชีวิต (๑๐๐ ก.ก. ขึ้นไป)	๑๓๕.๐๙	๑๑๙.๐๒	๑๑๒.๓๙	๑๓๔.๑๗	๑๔๕.๒๔
ไก่รุ่นพันธุ์เนื้อ	๑๐๔.๑๑	๑๐๓.๙๐	๙๕.๙๐	๑๐๒.๖๖	๙๘.๘๕
ไข่ไก่คละ	๑๑๙.๓๗	๑๐๗.๓๖	๑๐๘.๕๖	๑๑๒.๙๕	๑๑๔.๑๕
โคเนื้อขนาดกลาง	๒๕๐.๔๐	๒๓๓.๘๘	๒๑๘.๗๐	๒๑๖.๑๐	๒๒๖.๖๖
๓. หมวดประมง	๑๔๗.๖๖	๑๕๑.๙๖	๑๒๔.๑๖	๑๑๘.๓๔	๑๑๕.๑๒
กุ้งขาวแวนนาไม (๗๐ ตัว/กก.)	๑๔๗.๖๖	๑๕๑.๙๖	๑๒๔.๑๖	๑๑๘.๓๔	๑๑๕.๑๒

ที่มา : สำนักงานเศรษฐกิจการเกษตร

ส่วนที่ ๕
ข้อมูลภัยพิบัติด้านการเกษตร

๕.๑ ข้อมูลภัยพิบัติด้านการเกษตร

๑) สถานการณ์อุทกภัย

ข้อมูล ณ วันที่ ๑๙ มกราคม ๒๕๖๔

๑. พื้นที่ประสบภัย (ข้อมูล ณ วันที่ ๖ - ๑๙ มกราคม ๒๕๖๔)

มีอำเภอที่ยังได้รับผลกระทบ จำนวน ๒ อำเภอ ๑๒ ตำบล ๔๖ หมู่บ้าน ๑ ชุมชน ดังนี้

๑) อำเภอสะบ้าย้อย ได้รับผลกระทบ จำนวน ๗ ตำบล ๒๐ หมู่บ้าน

- ตำบลสะบ้าย้อย จำนวน ๓ หมู่บ้าน หมู่ที่ ๑, ๕, ๘
- ตำบลทุ่งพอ จำนวน ๕ หมู่บ้าน หมู่ที่ ๑, ๒, ๓, ๗, ๘
- ตำบลจะแหน จำนวน ๑ หมู่บ้าน คือ หมู่ที่ ๕
- ตำบลคูหา จำนวน ๒ หมู่บ้าน คือ หมู่ที่ ๒, ๗
- ตำบลเขาแดง จำนวน ๔ หมู่บ้าน คือ หมู่ที่ ๑, ๒, ๔, ๖
- ตำบลบาโหย จำนวน ๔ หมู่บ้าน คือ หมู่ที่ ๔ และ ๕
- ตำบลธารคีรี จำนวน ๓ หมู่บ้าน คือ หมู่ที่ ๑, ๓, ๖

๒) อำเภอนาทวี ได้รับผลกระทบ จำนวน ๕ ตำบล ๒๖ หมู่บ้าน ดังนี้

- ตำบลประกอบ จำนวน ๑ หมู่บ้าน คือ หมู่ที่ ๒
- ตำบลสะท้อน จำนวน ๑๐ หมู่บ้าน คือ หมู่ที่ ๑, ๒, ๓, ๔, ๕, ๖, ๗, ๘, ๙, ๑๐
- ตำบลทับช้าง จำนวน ๕ หมู่บ้าน คือ หมู่ที่ ๒, ๓, ๔
- ตำบลท่าประดู่ จำนวน ๖ หมู่บ้าน คือ หมู่ที่ ๑, ๒, ๓, ๔, ๘, ๙
- ตำบลปลักหนู จำนวน ๔ หมู่บ้าน คือ หมู่ที่ ๑, ๒, ๕, ๗

ผลกระทบด้านการเกษตร

๑) อำเภอนาทวี จำนวน ๑๐ ตำบล จำนวน ๕๖ หมู่บ้าน ประสบภัย ๑,๐๘๓ ครัวเรือน

- ไม้ยืนต้น เพาะปลูก ๖๒,๓๒๒ ไร่ ประสบภัย ๕,๐๕๘ ไร่ คาดว่าจะเสียหาย ๒,๗๘๙ ไร่
- ข้าว เพาะปลูก ๙๖ ไร่ ประสบภัย ๙๖ ไร่ คาดว่าจะเสียหาย ๕๗ ไร่
- พืชไร่ เพาะปลูก ๗๑ ไร่ ประสบภัย ๖๐ ไร่ คาดว่าจะเสียหาย ๓๒ ไร่
- พืชผัก เพาะปลูก ๑๕๘ ไร่ ประสบภัย ๘๕ ไร่ คาดว่าจะเสียหาย ๕๑ ไร่
- รวม เพาะปลูก ๖๒,๖๔๗ ไร่ ประสบภัย ๕,๒๙๙ ไร่ คาดว่าจะเสียหาย ๒,๙๐๙ ไร่

๒) อำเภอสะบ้าย้อย จำนวน ๙ ตำบล ๖๒ หมู่บ้าน ประสบภัย ๑,๘๓๒ ครัวเรือน

- ไม้ยืนต้น เพาะปลูก ๑๐๘,๙๔๖ ไร่ ประสบภัย ๓,๘๓๐ ไร่ คาดว่าจะเสียหาย ๑,๗๖๑ ไร่
- ข้าว เพาะปลูก ๑,๐๓๓ ไร่ ประสบภัย ๘๔๖ ไร่ คาดว่าจะเสียหาย ๘๔๖ ไร่
- รวม เพาะปลูก ๑๐๙,๙๗๙ ไร่ ประสบภัย ๔,๖๗๖ ไร่ คาดว่าจะเสียหาย ๒,๖๐๗ ไร่

แนวโน้มสถานการณ์

บริเวณภาคใต้ฝั่งตะวันออกเฉียงเหนือมีอากาศเย็นในตอนเช้า และมีฝนบางแห่งทางตอนล่างของภาคใต้ สำหรับช่วงวันที่ ๑๘ – ๒๐ มกราคม ๒๕๖๔ สำหรับคนอื่นลมบริเวณอ่าวไทยจะมีกำลังแรงขึ้น อ่าวไทยตอนล่างทะเลมีคลื่นสูง ๒ – ๓ เมตร ช่วงวันที่ ๑๘ – ๒๐ มกราคม ๒๕๖๔ บริเวณความกดอากาศสูงหรือมวลอากาศเย็นกำลังแรงอีกระลอกหนึ่งจากประเทศจีนจะแผ่เสริมลงมาปกคลุมประเทศไทยตอนบนและทะเลจีนใต้ทำให้มรสุมตะวันออกเฉียงเหนือที่พัดปกคลุมอ่าวไทยและภาคใต้มีกำลังแรงขึ้น ทำให้คลื่นลมบริเวณอ่าวไทยมีกำลังแรง โดยอ่าวไทยตอนล่างทะเลมีคลื่นสูง ๒ – ๓ เมตร ส่วนในช่วงวันที่ ๒๑ – ๒๔ มกราคม ๒๕๖๔ บริเวณความกดอากาศสูงที่ปกคลุมประเทศไทยตอนบนมีกำลังอ่อนลง สำหรับลมมรสุมตะวันออกเฉียงเหนือที่พัดปกคลุมอ่าวไทยและภาคใต้จะมีกำลังอ่อนลง ช่วงวันที่ ๑๘ – ๒๐ มกราคม ๒๕๖๔

สรุปประกาศพื้นที่ประสบสาธารณภัยและประกาศเขตการให้ความช่วยเหลือผู้ประสบภัยพิบัติกรณีฉุกเฉิน
จังหวัดสงขลา ปี ๒๕๖๓-๒๕๖๔
(ณ วันที่ ๑๘ มกราคม ๒๕๖๔)

ตารางที่ ๑๐๘ แสดงข้อมูลสรุปประกาศพื้นที่ประสบสาธารณภัยและประกาศเขตการให้ความช่วยเหลือผู้ประสบภัยฯ

วันที่ประกาศภัย	อำเภอ	ตำบล	รวม (ตำบล)	หมู่ที่	รวม (หมู่)
๑ ธันวาคม ๒๕๖๓	๑. สิงหนคร	๑. วัดขนุน	๕	๖	๑
		๒. รำแดง		๓, ๕, ๖	๓
		๓. ปากรอ		๔	๑
		๔. บางเขียด		๔	๑
		๕. ชะแล้		๑	๑
	๒. รัตภูมิ	๑. คูหาใต้	๕	๑ - ๑๔	๑๔
		๒. ท่าชะมวง		๑ - ๑๕	๑๕
		๓. เขาพระ		๑ - ๑๒	๑๒
		๔. กำแพงเพชร		๑ - ๑๓	๑๓
		๕. ควนรู		๑ - ๙	๙
	๓. ควนเนียง	๑. บางเหรียง	๓	๓, ๔, ๕, ๖, ๘, ๙, ๑๐	๗
		๒. รัตภูมิ		๑, ๒, ๗, ๘, ๙, ๑๐, ๑๑, ๑๒, ๑๓	๙
		๓. ห้วยลึก		๑, ๓	๒
	๔. เมืองสงขลา	๑. เขารูปช้าง	๕	๑ - ๑๐	๑๐
		๒. พะวง		๑ - ๘	๘
		๓. เกาะแต้ว		๑ - ๑๐	๑๐
		๔. ทุ่งหวัง		๑ - ๑๐	๑๐
		๕. เกาะยอ		๑ - ๙	๙
๒ ธันวาคม ๒๕๖๓	๕. บางกล่ำ	๑. ท่าช้าง	๒	๑, ๒, ๕, ๘, ๑๒, ๑๓, ๑๕, ๑๗	๘
		๒. บางกล่ำ		๔, ๕, ๖	๓
	๖. สทิงพระ	๑. คลองรี	๓	๑ - ๙	๙
		๒. คูขุด		๑ - ๙	๙
		๓. ท่าหิน		๑ - ๙	๙
	๗. กระแสสินธุ์	๑. เชิงแส	๔	๑ - ๔	๔
		๒. โรง		๑ - ๕	๕
		๓. กระแสสินธุ์		๑ - ๔	๔
		๔. เกาะใหญ่		๑ - ๙	๙
	๘. ระโนด	๑. ท่าบอน	๕	๑, ๘	๒
		๒. ระวะ		๔	๑
		๓. ระโนด		๕	๑
		๔. บ้านขาว		๑, ๒, ๖	๓
		๕. ตะเครียะ		๑, ๓, ๔	๓

ตารางที่ ๑๐๘ แสดงข้อมูลสรุปประกาศพื้นที่ประสบสาธารณภัยและประกาศเขตการให้ความช่วยเหลือผู้ประสบภัยฯ (ต่อ)

วันที่ประกาศภัย	อำเภอ	ตำบล	รวม (ตำบล)	หมู่ที่	รวม (หมู่)
๒ ธันวาคม ๒๕๖๓	๙. หาดใหญ่	๑. ท่าข้าม	๓	๑, ๕	๒
		๒. น้ำน้อย		๑, ๓, ๘, ๑๐	๔
		๓. ทุ่งใหญ่		๒, ๔	๒
	๑๐. จะนะ	๑. จะโหนง	๓	๙, ๑๑	๒
		๒. บ้านนา		๙	๑
		๓. นาทับ		๒, ๓	๒
	เมืองสงขลา (เพิ่มเติมครั้งที่ ๑)	๑.บ่อยาง	๑	๕๔ ชุมชน	
	ควนเนียง (เพิ่มเติมครั้งที่ ๑)	๑. บางเหรียง	๔	๑,๒,๗,๑๑,๑๒,๑๓	๖
		๒. รัตภูมิ		๓,๔,๕,๖	๔
		๓. ห้วยลึก		๒,๔,๕,๖,๗,๘,๙	๗
		๔. ควนโส		๑,๒,๓,๔,๕,๖,๗,๘,๙,๑๐,๑๑	๑๑
๓ ธันวาคม ๒๕๖๓	หาดใหญ่ (เพิ่มเติมครั้งที่ ๑)	๑. น้ำน้อย	๔	๔	๑
		๒. ฉลุง		๑, ๒, ๓, ๗	๔
		๓. ทุ่งตำเสา		๕, ๖	๒
		๔. คูเต่า		๕, ๙	๒
๔ ธันวาคม ๒๕๖๓	สิงหนคร (เพิ่มเติมครั้งที่ ๑)	๑. รำแดง	๑๑	๑, ๒, ๔, ๗	๔
		๒. บางเขียด		๑, ๒, ๓, ๕	๔
		๓. ทำนบ		๑, ๓, ๖	๓
		๔. ชะแล้		๒, ๓, ๕	๓
		๕. วัดขนุน		๑, ๒, ๓, ๔, ๕, ๗, ๘	๗
		๖. ชิงโค		๑, ๒, ๓, ๔, ๕, ๖, ๗, ๙, ๑๐	๙
		๗. ป่าขาด		๑, ๒, ๓, ๔, ๕	๕
		๘. ปากรอ		๑, ๒, ๓, ๔, ๕, ๖	๖
		๙. ม่วงงาม		๑, ๒, ๓, ๔, ๕, ๖, ๗, ๘, ๙, ๑๐	๑๐
		๑๐. หัวเขา (เขตเทศบาลเมืองสิงหนคร)		๑, ๒, ๓, ๔, ๕, ๖, ๗, ๘	๘
		๑๑. สทิงหม้อ (เขตเทศบาลเมืองสิงหนคร)		๑, ๒, ๓, ๔, ๕, ๖	๖
	หาดใหญ่ (เพิ่มเติมครั้งที่ ๒)	๑. พะตง	๒	๑,๘	๒
		๒. บ้านพรุ		๑๐	๑

ตารางที่ ๑๐๘ แสดงข้อมูลสรุปประกาศพื้นที่ประสบสาธารณภัยและประกาศเขตการให้ความช่วยเหลือผู้ประสบภัยฯ (ต่อ)

วันที่ประกาศภัย	อำเภอ	ตำบล	รวม (ตำบล)	หมู่ที่	รวม (หมู่)
๘ ธันวาคม ๒๕๖๓	๑๑. สะบ้าย้อย	๑. สะบ้าย้อย	๓	๑, ๓, ๕, ๖	๔
		๒. บ้านโหนด		๑	๑
		๓. ธารคีรี		๑	๑
	๑๒. นาทวี	๑. นาทวี	๕	๒,๓,๕,๘	๔
		๒. นาหมอศรี		๓,๕,๖,๗	๔
		๓. ฉาง		๕,๖,๗,๙	๔
		๔. ปลักหนู		๔	๑
		๕. คลองทราย		๓,๗,๘	๓
	บางกล่ำ (เพิ่มเติมครั้งที่ ๑)	๑. ท่าช้าง	๔	๑๔	๑
		๒. บางกล่ำ		๑, ๗	๒
		๓. แม่ทอม		๑, ๒, ๓, ๔, ๕, ๖	๖
		๔. บ้านหาร		๑, ๒, ๓, ๔, ๕	๕
	จะนะ (เพิ่มเติมครั้งที่ ๑)	๑. สะกอม	๑	๓	๑
	สิงหนคร (เพิ่มเติมครั้งที่ ๒)	๑. ทำนบ	๒	๕	๑
		๒. ชะแล้		๔	๑
	ระโนด (เพิ่มเติมครั้งที่ ๑)	๑. พังยาง	๑๒	๑,๒,๓,๔	๔
		๒. ท่าบอน		๒,๓,๔,๕,๖,๗,๙,๑๐	๘
		๓. แดนสงวน		๑,๒,๓,๔,๕	๕
		๔. คลองแดน		๑,๒,๓,๔,๕	๕
		๕. ตะเครียะ		๒, ๕	๒
		๖. ระโนด		๑,๒,๓,๔,๖,๗	๖
		๗. ระวะ		๑,๒,๓,๕,๖,๗	๖
		๘. บ้านใหม่		๑,๒,๓,๔,๕,๖,๗,๘,๙	๙
		๙. ปากแตระ		๑,๒,๓,๔,๕,๖	๖
		๑๐. บ้านขาว		๓,๔,๕	๓
		๑๑. วัดสน		๑,๒,๓,๔	๔
		๑๒. บ่อตรุ		๑,๒,๓,๔,๕	๕

ตารางที่ ๑๐๘ แสดงข้อมูลสรุปประกาศพื้นที่ประสบสาธารณภัยและประกาศเขตการให้ความช่วยเหลือผู้ประสบภัยฯ (ต่อ)

วันที่ประกาศภัย	อำเภอ	ตำบล	รวม (ตำบล)	หมู่ที่	รวม (หมู่)
๙ ธันวาคม ๒๕๖๓	หาดใหญ่ (เพิ่มเติมครั้งที่ ๓)	๑. ทุ่งตำเสา	๒	๑,๓,๔,๗	๔
		๒. คูเต่า		๗	๑
๒๔ ธันวาคม ๒๕๖๓	๑๓. เทพา	๑. เกาะสะบ้า	๔	๓,๕,๖,๘	๔
		๒. ลำไพล		๖	๑
		๓. เทพา		๕,๗	๒
		๔. สะกอม		๓,๕	๒
	นาทวี (เพิ่มเติมครั้งที่ ๑)	๑. นาทวี	๕	๒,๓,๕,๘	๔
		๒. นาหมอศรี		๓,๕,๖,๗	๔
		๓. ฉาง		๕,๖,๗,๙	๔
		๔. ปลักหนู		๔	๑
		๕. คลองทราย		๓,๗,๘	๓
๖ มกราคม ๒๕๖๔	สะบ้าย้อย	๑. สะบ้าย้อย	๙	๑,๒,๓,๕,๘	๕
		๒. ทุ่งพอ		๑,๒,๓,๔,๕,๗,๘	๗
		๓. จะแหน		๒,๓,๔,๕	๔
		๔. คูหา		๑,๒,๓,๔,๕,๖,๗	๗
		๕. เขาแดง		๑,๒,๔,๖	๔
		๖. ธารคีรี		๑,๒,๓,๖	๔
		๗. บาโหย		๑,๔,๕	๓
		๘. เปียน		๒,๖	๒
		๙. บ้านโหนด		๗	๑
		๑๐. ชุมชนตลาดบน/ล่าง		๑	
๘ มกราคม ๒๕๖๔	นาทวี	๑. นาทวี	๑๑	๑,๕,๔,๖,๑๔	๖
		๒. นาทวีนอก		๒,๓,๕,๗,๘,๙,๑๐,๑๑,๑๒,๑๕,๑๗	๑๑
		๓. ฉาง		๑,๒,๓,๔,๕,๖,๗,๘,๙	๙
		๔. ทับช้าง		๑,๒,๓,๖,๗,๘,๑๐	๗
		๕. สะท้อน		๑,๒,๓,๔,๕,๖,๗,๘,๙,๑๐	๑๐
		๖. ท่าประดู่		๑,๒,๓,๔,๕,๖,๗,๘,๙	๙
		๗. ปลักหนู		๑,๒,๓,๔,๕,๖,๗	๗
		๘. คลองกวาง		๑	๑
		๙. นาหมอศรี		๖	๑
		๑๐. คลองทราย		๒	๑
		๑๑. ประกอบ		๒	๑

ตารางที่ ๑๐๘ แสดงข้อมูลสรุปประกาศพื้นที่ประสบสาธารณภัยและประกาศเขตการให้ความช่วยเหลือผู้ประสบภัยฯ (ต่อ)

วันที่ประกาศภัย	อำเภอ	ตำบล	รวม (ตำบล)	หมู่ที่	รวม (หมู่)
๑๑ มกราคม ๒๕๖๔	เทพา	๑. เทพา	๔	๑,๓,๔	๓
		๒. ท่าม่วง		๑,๕,๖	๓
		๓. ลำไพล		๓,๕,๗,๘,๑๐,๑๑,๑๒	๗
		๔. ปากบาง		๑,๔,๖	๓
รวม ๑๓ อำเภอ			**๓๕**	**๔๖ ชุมชน**	**๑๔๖**

โดย ศูนย์ติดตามและแก้ไขปัญหาภัยพิบัติด้านการเกษตรจังหวัดสงขลา

ที่มา : สำนักงานป้องกันและบรรเทาสาธารณภัยจังหวัดสงขลา

๒) สถานการณ์โรคระบาด

ด้านพืช

๑. ข้าว พบการเข้าทำลายของเพลี้ยไฟ หนอนห่อใบข้าว แมลงสิง โรคไหม้ และโรคขอบใบแห้ง

๒. ข้าวโพด ศัตรูพืชที่สำคัญที่พบคือหนอนกระทู้ข้าวโพดลายจุดในหลายพื้นที่ที่มีการปลูกข้าวโพด ซึ่งทำให้ผลผลิตเสียหาย

๓. ปาล์มน้ำมันไม่ค่อยพบปัญหาศัตรูพืชที่รุนแรง พบการเข้าทำลายของหนูบ้าง

๔. มะพร้าวพบการเข้าทำลายของแมลงดำหนามมะพร้าวในเกือบทุกอำเภอและมักจะพบมากในช่วงฤดูร้อน หนอนหัวดำมะพร้าวยังพบอยู่ที่อำเภอระโนด เมือง และจะนะ แต่อยู่ในระดับที่สามารถควบคุมได้ และพบการเข้าทำลายของด้วงแรดบ้าง

๕. ยางพารา พบโรครากขาว พบ โรคใบร่วงพบปลายๆ ปี ๖๒ ต่อเนื่องมาปี ๖๓ ครั้งแรกที่อำเภอนาทวี และพบในอำเภอเทพา สะบ้าย้อย ควนเนียง และนาหม่อม

ที่มา : สำนักงานเกษตรจังหวัดสงขลา

๓) พื้นที่เสี่ยงขาดแคลนน้ำ

ตารางที่ ๑๐๙ แสดงข้อมูลสำรวจ ณ ปี ๒๕๖๒ จังหวัดสงขลามีพื้นที่เสี่ยงขาดแคลนน้ำ จำนวน ๑๑ อำเภอ ๔๖ ตำบล ๒๖๗ หมู่บ้าน

ที่	อำเภอ	จำนวนตำบล	จำนวนหมู่บ้าน	จำนวนตำบล/หมู่บ้านนอกเขตชลประทานที่เสี่ยงได้รับผลกระทบ	จำนวนตำบลที่เสี่ยงได้รับผลกระทบด้านพืช (ตำบล/ไร่)	จำนวนตำบลที่เสี่ยงได้รับผลกระทบด้านปศุสัตว์ (ตำบล/ไร่)
๑	คลองหอยโข่ง	๑	๙	๑/๓	-	
๒	จะนะ	๑๔	๘๙	-	-	
๓	เทพา	๑	๔	-	-	
๔	นาทวี	๒	๑๒	-	-	
๕	นาหม่อม	๔	๒๙	๑/๑	-	
๖	สะเดา	๒	๑๑	-	๙/๙,๐๙๔	
๗	สะบ้าย้อย	๓	๑๔	๓/๙	-	
๘	รัตภูมิ	๑	๕	-	-	
๙	หาดใหญ่	๒	๙	-	-	
๑๐	กระแสสินธุ์	๔	๒๒	-	-	-โค ๕๑,๑๘๖ ตัว -กระบือ ๒,๙๖๓ ตัว -แพะ ๑๒,๖๐๖ ตัว -สุกร ๒๘,๖๒๖ ตัว -สัตว์ปีก ๑,๖๐๗,๘๘๒ ตัว
๑๑	ระโนด	๑๒	๖๓	-	๑๒/๓๗,๕๗๖.๖๔	
๑๒	สิงหนคร	-	-	๑/๓	-	
๑๓	สทิงพระ	-	-	๔/๙	-	
๑๔	ควนเนียง	-	-	-	-	

จากตารางพบว่า **๑) น้ำเพื่อการอุปโภค - บริโภค** ในเขตชลประทาน มีปริมาณน้ำเพียงพอ แต่นอกเขตชลประทาน คาดวาน้ำไม่เพียงพอและอำเภอที่จะได้รับผลกระทบ ๕ อำเภอ ๑๐ ตำบล ๑๖ หมู่บ้าน ประกอบด้วย สะบ้าย้อย ๓ ตำบล ๙ หมู่บ้าน,สิงหนคร ๑ ตำบล ๓ หมู่บ้าน, คลองหอยโข่ง ๑ ตำบล ๓ หมู่บ้าน, สทิงพระ ๔ ตำบล ๙ หมู่บ้าน และนาหม่อม ๑ ตำบล ๑ หมู่บ้าน

๒) น้ำเพื่อการเกษตรกรรม ในเขตชลประทาน กรณีความเค็ม ไม่เกิน ๑.๕ กรัม/ลิตร มีปริมาณน้ำเพียงพอ แต่กรณีค่าความเค็ม เกิน ๑.๕ กรัม/ลิตร มีพื้นที่เสี่ยงได้รับผลกระทบ ๒ อำเภอ ๑๖ ตำบล ๘๕ หมู่บ้าน ประกอบด้วย กระแสสินธุ์ ๔ ตำบล ๒๒ หมู่บ้าน และระโนด ๑๒ ตำบล ๖๓ หมู่บ้าน และนอกเขตชลประทาน ด้านพืชได้รับผลกระทบ ๒ อำเภอ ๒๑ ตำบล ประกอบด้วย ระโนด ๑๒ ตำบล ข้าว จำนวน ๓๗,๕๗๖.๖๔ ไร่ และสะเดา ๙ ตำบล ไม้ผล จำนวน ๙,๐๙๔ ไร่ ด้านปศุสัตว์ได้รับผลกระทบ ๕ อำเภอ ได้แก่ ควนเนียง, สิงหนคร, สทิงพระ, กระแสสินธุ์, ระโนด ประกอบด้วย โค ๕๑,๑๘๖ ตัว,กระบือ ๒,๙๖๓ ตัว, แพะ ๑๒,๖๐๖ ตัว,สุกร ๒๘,๖๔๖ ตัว และสัตว์ปีก ๑,๖๐๗,๘๘๒ ตัว

ที่มา : ศูนย์ติดตามและแก้ไขปัญหาภัยพิบัติด้านการเกษตรจังหวัดสงขลา

ส่วนที่ ๖
ข้อมูลสภาพปัญหาภาคเกษตร

๖.๑ การบริหารจัดการเขตเศรษฐกิจสำหรับเกษตรที่สำคัญ (Zoning by Ari-Map) จังหวัดสงขลา

ตารางที่ ๑๑๐ แสดงข้อมูลจำนวนพื้นที่ แยกตามประเภทพื้นที่เพาะปลูกตามชั้นความเหมาะสม (ไร่)

ชนิดสินค้า	จำนวนพื้นที่ทั้งหมด (ไร่)	จำนวนพื้นที่ แยกตามประเภทพื้นที่เพาะปลูกตามชั้นความเหมาะสม (ไร่)							
		เหมาะสมสูง	ร้อยละ	เหมาะสมปานกลาง	ร้อยละ	เหมาะสมเล็กน้อย	ร้อยละ	ไม่เหมาะสม	ร้อยละ
ข้าว	๓๐๘,๐๐๕.๒๔	๒๗๒,๖๓๒.๖๖	๘๘.๕๑	๑๐,๕๗๔.๔๕	๓.๔๓	๑๖,๗๗๓.๗๐	๕.๔๔	๘,๐๒๔.๔๒	๒.๖๐
ปาล์มน้ำมัน	๔๒,๗๗๔.๒๘	๑๑,๔๐๘.๕๖	๒๖.๖๗	๒๖,๕๓๔.๐๓	๖๒.๐๓	๔,๐๘๘.๑๑	๙.๕๕	๗๔๓.๕๘	๑.๗๓
ยางพารา	๒,๐๐๙,๕๗๖.๑๖	๓๔๘,๘๙๘.๒๕	๑๗.๓๖	๑,๑๓๙,๒๘๔.๓๔	๕๖.๖๙	๒๓๘,๗๖๓.๕๙	๑๑.๘๘	๒๘๒,๖๒๙.๙๗	๑๔.๐๖
ทุเรียน	๓๓๑.๖๕	๗๗.๓๒	๒๓.๓๑	๒๕๒.๐๓	๗๕.๙๙	๐.๐๐	๐.๐๐	๒.๓๐	๐.๖๙
เงาะ	๘,๗๐๖.๒๙	๓,๖๒๓.๕๖	๔๑.๖๕	๒,๗๒๓.๔๙	๓๑.๒๘	๒๕๑.๘๑	๒.๘๙	๒,๑๐๔.๔๒	๒๔.๑๗
มังคุด	๗๑,๖๘๔.๕๔	๓๒,๙๐๑.๓๖	๔๕.๘๙	๑๗,๓๘๓.๔๗	๒๔.๒๔	๔,๓๑๗.๙๕	๖.๐๒	๑๗,๐๘๑.๗๗	๒๓.๘๒

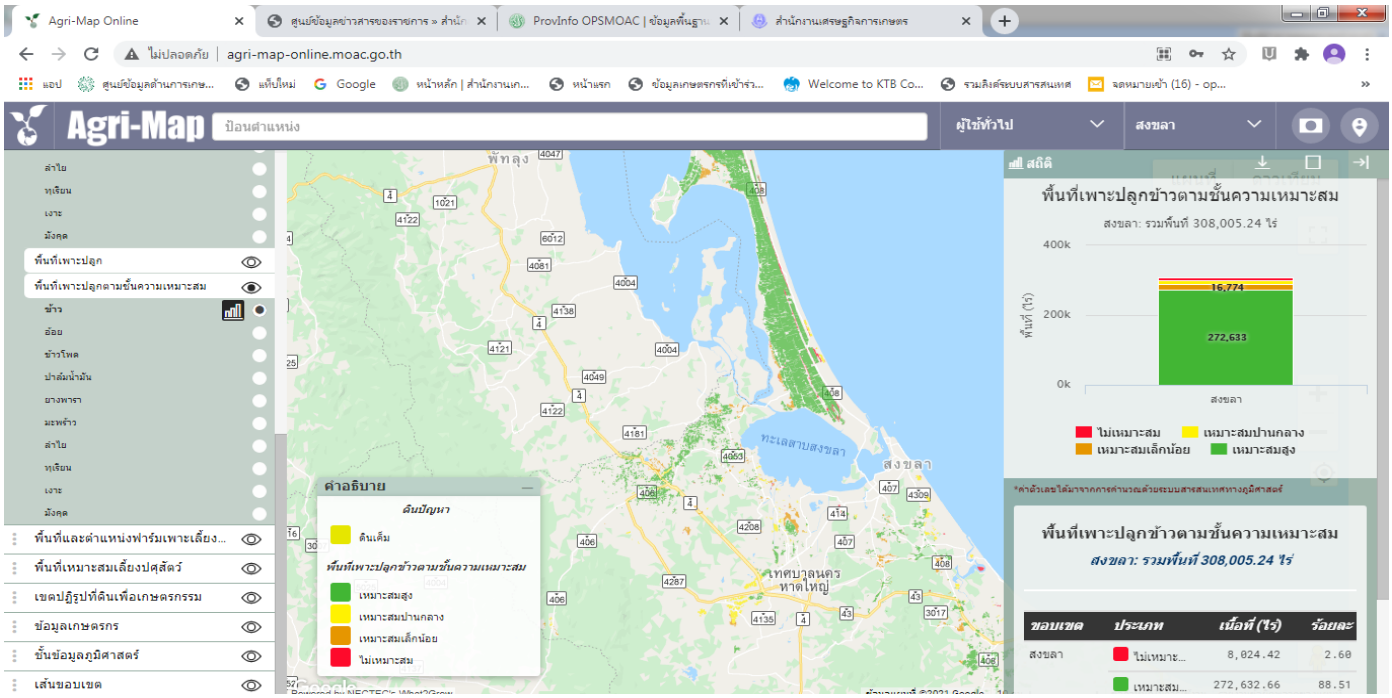

ที่มา : http://agri-map-online.moac.go.th/

๖.๒ สภาพพื้นที่ดินมีปัญหา (ดินเปรี้ยว,ดินเค็ม ฯลฯ)

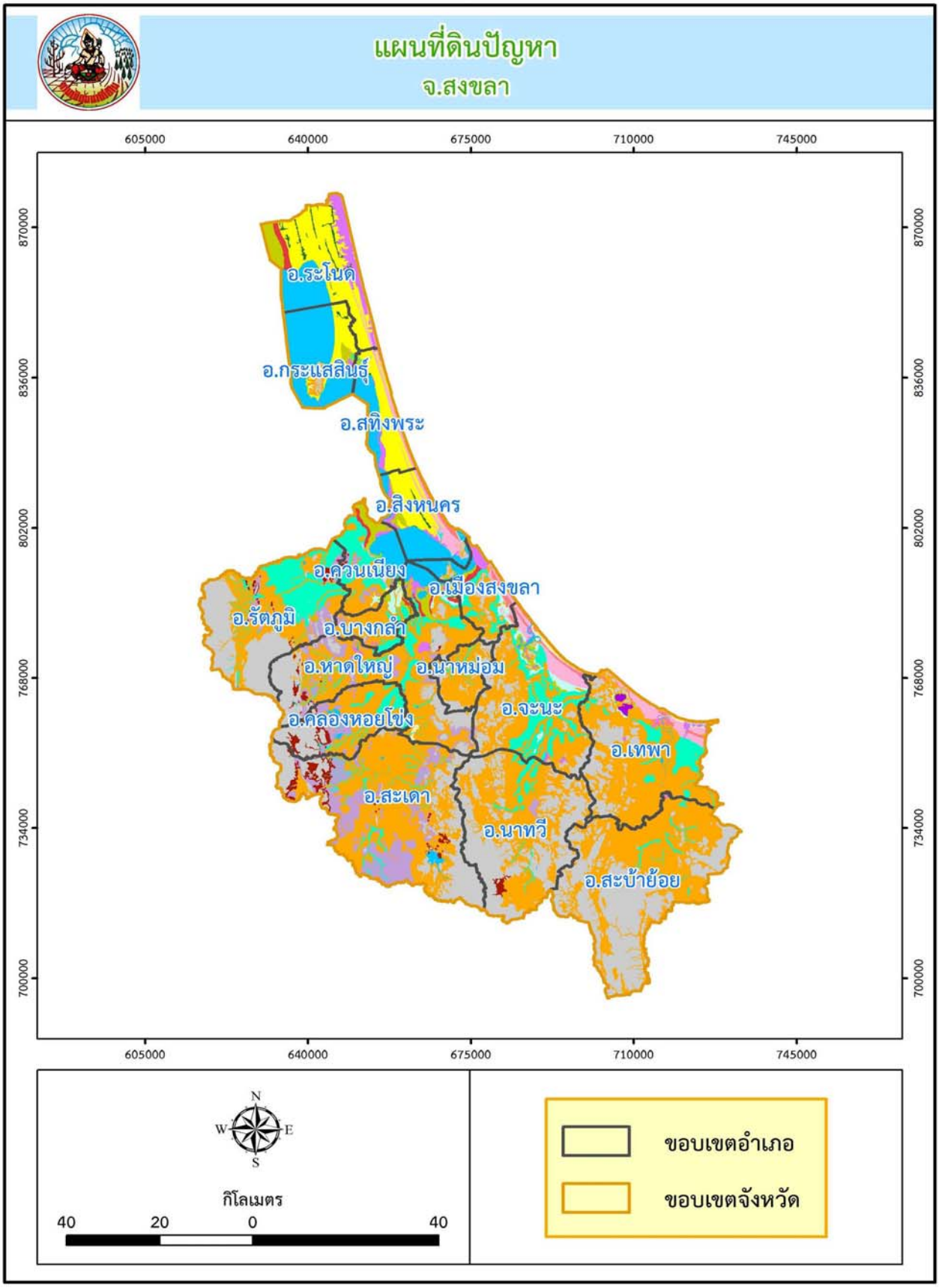

ตารางที่ ๑๑๑ แสดงแผนที่ดินมีปัญหาจังหวัดสงขลา

2/3

ลำดับที่	รหัส	คำอธิบาย	พื้นที่(ไร่)
1	1	ดินกรดในที่ดอน	1,914,778.2
2	2	ดินกรดในที่ลุ่ม	427,197.66
3	6	ดินตื้นในที่ดอนถึงชั้นลูกรัง ก้อนกรวด หรือเศษหิน	247,720.95
4	7	ดินตื้นในที่ดอนถึงชั้นหินพื้น	56,919.32
5	9	ดินทรายจัดในที่ดอน	30,038.93
6	10	ดินทรายจัดในที่ดอนที่มีชั้นดานอินทรีย์	101,327.66
7	11	ดินทรายจัดในที่ลุ่ม	26,221.52
8	12	ดินที่มีการยกร่อง	16,131.35
9	16	ดินในที่ลุ่ม	276,242.84
10	17	ดินเปรี้ยวจัดที่พบชั้นดินกรดกำมะถันตื้น	24,615.96
11	18	ดินเปรี้ยวจัดที่พบชั้นดินกรดกำมะถันลึกปานกลาง	83,349.62
12	19	ดินเปรี้ยวจัดที่พบชั้นดินกรดกำมะถันลึก	35,590.93
13	20	ดินอินทรีย์	5,057.31

ตารางที่ ๑๑๑ แสดงแผนที่ดินมีปัญหาจังหวัดสงขลา

3/3

ลำดับที่	รหัส	คำอธิบาย	พื้นที่(ไร่)
14	M	พื้นที่เบ็ดเตล็ด	84,406.46
15	SC	พื้นที่ลาดชันเชิงซ้อน	1,124,915.9
16	W	พื้นที่น้ำ	383,867.47
		พื้นที่ทั้งหมด	4,838,382.08

ที่มา : สถานีพัฒนาที่ดินสงขลา

๖.๓ พื้นที่นาร้างของจังหวัดสงขลา

ตารางที่ ๑๑๒ แสดงข้อมูลพื้นที่นาร้างของจังหวัดสงขลา

ที่	อำเภอ	หมู่ที่	ตำบล	จำนวน (ราย)	พื้นที่ (ไร่)
๑	จะนะ	๘	ป่าชิง	๑๔	๓๒.๒๕
		๑	ป่าชิง	๔๓	๑๘๘.๒๕
		๔	บ้านนา	๑	๔.๕๐
		๖	บ้านนา	๔	๘.๗๕
		๘	บ้านนา	๒๓	๑๓๓.๕๐
		๑	ท่าหมอไทร	๒	๑.๗๕
		๕	ท่าหมอไทร	๑๖	๔๕.๗๕
		๗	ท่าหมอไทร	๑๘	๕๗
		๒,๓,๔	นาหว้า	๖๖	๑๖๒.๗๕
		๓	ขุนตัดหวาย	๒	๒๑.๕๐
		๖	ขุนตัดหวาย	๘	๑๑.๗๕
		๙	ขุนตัดหวาย	๒๑	๓๙.๗๕
		๓	ตลิ่งชัน	๒๗	๑๕๘.๗๕
		๑,๖	สะพานไม้แก่น	๓	๑๕
		๓,๔	สะพานไม้แก่น	๒๒	๘๒.๒๕
		๕,๖	สะพานไม้แก่น	๑๙	๑๑๗.๒๕
		๘	สะพานไม้แก่น	๘	๓๖.๗๕
		๒	จะโหนง	๗	๗.๗๕
		๓	จะโหนง	๒	๔.๗๕
		๗	จะโหนง	๑	๓.๕๐
		๑	แค	๒๙	๖๒
		๑	คู	๘๕	๒๓๙.๒๕
		๓,๗,๑๑	นาทับ	๑๔	๓๔
		๔	นาทับ	๒๔	๕๙
		๘	นาทับ	๖	๒๔
	รวม			**๔๖๕**	**๑,๕๕๑.๗๕**

ตารางที่ ๑๑๒ แสดงข้อมูลพื้นที่นาร้างของจังหวัดสงขลา (ต่อ)

ที่	อำเภอ	หมู่ที่	ตำบล	จำนวน (ราย)	พื้นที่ (ไร่)
๒	**นาทวี**	๒,๓,๕	นาหมอศรี	๓๔	๑๒๗.๒๕
		๖,๗	นาหมอศรี	๖๖	๑๓๘.๕๐
		๑	ฉาง	๖	๑๘.๕๐
		๒	ฉาง	๔	๑๐.๒๕
		๕	ฉาง	๑๖	๕๖
		๖	ฉาง	๒๒	๔๔
		๗	ฉาง	๘	๔๗.๗๕
		๙	ฉาง	๘	๒๕
	รวม			**๑๖๔**	**๔๖๗.๒๕**
๓	**เทพา**	๓,๕,๘	เทพา	๕๖	๓๓๑.๒๕
		๘	เทพา	๑๗	๑๑๕.๕๐
		๑	ท่าม่วง	๑๗	๑๐๑
		๑๐	ท่าม่วง	๒๙	๑๓๔.๗๕
		๔	ท่าม่วง	๑๕	๕๕.๗๕
		๗	ท่าม่วง	๗๒	๓๕๘
		๑๓	ลำไพล	๒๔	๑๔๓.๕๐
		๖	ปากบาง	๒๔	๑๗๑.๒๕
		๒,๕,๗	ปากบาง	๘	๙๕.๗๕
		๒,๖,๘	เทพา	๒๗	๑๙๓
	รวม			**๒๘๙**	**๑,๖๙๙.๗๕**

ตารางที่ ๑๑๒ แสดงข้อมูลพื้นที่นาร้างของจังหวัดสงขลา (ต่อ)

ที่	อำเภอ	หมู่ที่	ตำบล	จำนวน (ราย)	พื้นที่ (ไร่)
๔	**สะบ้าย้อย**	๓,๔	เปียน	๒๕	๖๙.๕๐
		๒	ทุ่งพอ	๒๓	๓๒.๒๕
		๑	ทุ่งพอ	๒๑	๖๕.๕๐
		๓	ทุ่งพอ	๖	๒๖
		๑	บ้านโหนด	๕	๒๔
		๒	บ้านโหนด	๒	๙
		๓	บ้านโหนด	๒	๕
		๔	บ้านโหนด	๒	๗
		๖	บ้านโหนด	๔	๙
	รวม			**๙๐**	**๒๔๗.๒๕**
	รวมทั้งสิ้น			**๑,๐๐๘**	**๓,๙๖๖**

ที่มา : สถานีพัฒนาที่ดินสงขลา

๖.๔ พื้นที่การเกษตรที่ได้รับผลกระทบจากค่าความเค็ม

ตารางที่ ๑๑๓ แสดงข้อมูลระดับค่าความเค็มของน้ำในทะเลสาบสงขลา (บริเวณประตูหน้าโรงสูบน้ำทุ่งระโนด)

วันที่	ระดับความเค็ม (กรัม/ลิตร)											
	ม.ค.-๖๓	ก.พ.-๖๓	มี.ค.-๖๓	เม.ย.-๖๓	พ.ค.-๖๓	มิ.ย.-๖๓	ก.ค.-๖๓	ส.ค.-๖๓	ก.ย.-๖๓	ต.ค.-๖๓	พ.ย.-๖๓	ธ.ค.-๖๓
๑	-	๓.๐๐	-	๒.๗๐	๒.๘๐	-	๒.๗๐	-	-	-	-	๐.๙๐
๒	๒.๘๐	๓.๐๐	๒.๔๐	๒.๗๐	-	-	๒.๗๐	-	-	๒.๖๐	๒.๕๐	๐.๘๐
๓	๒.๘๐	๓.๐๐	๒.๔๐	๒.๗๐	-	-	๒.๗๐	-	-	-	๒.๓๐	๐.๖๐
๔	๒.๘๐	๓.๐๐	๒.๕๐	-	-	-	-	๓.๓๐	-	-	-	๐.๖๐
๕	๒.๗๐	๓.๐๐	๒.๕๐	-	๒.๗๐	๒.๘๐	-	๓.๒๐	-	-	๒.๔๐	๐.๖๐
๖	๒.๗๐	๓.๐๐	๒.๕๐	-	-	-	-	๓.๑๐	-	๒.๘๐	๒.๔๐	๐.๖๐
๗	-	๓.๐๐	-	๒.๘๐	๒.๗๐	-	-	๓.๓๐	-	๒.๕๐	-	๐.๗๐
๘	๒.๗๐	๓.๐๐	-	๒.๘๐	-	๒.๗๐	-	-	-	๒.๕๐	-	๐.๘๐
๙	-	๓.๐๐	๒.๕๐	๒.๘๐	-	๒.๗๐	-	-	-	-	๒.๔๐	๑.๐๐
๑๐	-	๓.๐๐	๒.๕๐	๒.๘๐	-	๒.๗๐	๒.๖๐	๓.๒๐	-	-	๒.๓๐	๐.๘๐
๑๑	-	-	๒.๕๐	-	-	๒.๘๐	-	๓.๑๐	-	-	๒.๔๐	๐.๘๐
๑๒	-	๓.๐๐	๒.๖๐	-	-	๒.๘๐	-		-	๒.๔๐	๒.๓๐	๑.๐๐
๑๓	-	๓.๐๐	๒.๖๐	๒.๘๐	-	-	-	๓.๑๐	-	-	๒.๔๐	๑.๒๐
๑๔	๒.๙๐	๓.๐๐	-	๒.๘๐	-	-	๒.๗๐	๓.๓๐	๒.๘๐	๒.๕๐	-	๑.๒๐
๑๕	๒.๙๐	๓.๐๐	-	๒.๙๐	-	๒.๘๐	๒.๗๐	-	๒.๘๐	-	-	๐.๔๐
๑๖	๒.๙๐	๓.๐๐	-	๒.๙๐	-	๒.๘๐	๒.๗๐	-	๒.๘๐	๒.๕๐	-	๑.๑๐
๑๗	๓.๐๐	๓.๐๐	๒.๖๐	๒.๙๐	-	๒.๗๐	-	๓.๑๐	๒.๙๐	-	-	๐.๙๐
๑๘	๓.๐๐	๓.๐๐	๒.๖๐	-	-	๒.๘๐	-	๒.๘๐	๒.๙๐	-	๑.๕๐	๑.๒๐
๑๙	๓.๐๐	๒.๙๐	๒.๖๐	-	-	๒.๘๐	-	๒.๘๐	-	๒.๑๐	-	๑.๑๐
๒๐	๓.๑๐	๒.๙๐	๒.๖๐	๒.๘๐	-	-	๒.๙๐	๒.๘๐	-	๒.๑๐	-	๐.๙๐
๒๑	๓.๐๐	๒.๙๐	-	๒.๘๐	-	-	๒.๙๐	๒.๘๐	๒.๗๐	-	-	๐.๙๐
๒๒	๓.๐๐	๒.๒๐	-	๒.๘๐	-	๒.๘๐	๒.๙๐	-	๒.๗๐	-	-	-
๒๓	๓.๐๐	๒.๑๐	๒.๖๐	๒.๘๐	-	๒.๗๐	-	-	๒.๗๐	-	-	๐.๔๐
๒๔	๓.๐๐	๒.๑๐	๒.๖๐	๒.๘๐	-	๒.๖๐	-	๒.๔๐	๒.๗๐	-	๑.๔๐	๐.๓๐
๒๕	๓.๐๐	๒.๒๐	๒.๖๐	๒.๘๐	-	๒.๖๐	-	๒.๔๐	๒.๗๐	-	๑.๖๐	๐.๔๐
๒๖	๓.๐๐	๒.๒๐	๒.๖๐	-	-	๒.๖๐	-	๒.๔๐	-	๒.๕๐	๑.๔๐	-
๒๗	๓.๐๐	-	๒.๖๐	-	-	-	-	๒.๔๐	-	๒.๕๐	-	-
๒๘	๓.๐๐	๒.๓๐	-	๒.๗๐	-	-		๒.๔๐	๒.๗๐	๒.๐๐	-	-
๒๙	๓.๐๐	๒.๓๐	-	๒.๗๐	-	๒.๙๐	๓.๑๐	-	-	๒.๕๐	-	-
๓๐	๓.๐๐	-	-	๒.๗๐	-	๒.๗๐	-	-	๒.๗๐	๒.๕๐	๑.๑๐	-
๓๑	๓.๐๐	-	๒.๗๐	-	-	-	-	-	-	-	-	-
ความเค็มเฉลี่ย	**๒.๙๓**	**๒.๗๘**	**๒.๕๖**	**๒.๗๙**	**๒.๗๓**	**๒.๗๔**	**๒.๗๘**	**๒.๘๘**	**๒.๗๖**	**๒.๔๓**	**๒.๐๓**	๐.๘๐
ค่าความเค็มสูงสุด	**๓.๑๐**	**๓.๐๐**	**๒.๗๐**	**๒.๙๐**	**๒.๘๐**	**๒.๙๐**	**๓.๑๐**	**๓.๓๐**	**๒.๙๐**	**๒.๘๐**	**๒.๕๐**	๑.๒๐
ค่าความเค็มต่ำสุด	**๒.๗๐**	**๒.๑๐**	**๒.๔๐**	**๒.๗๐**	**๒.๗๐**	**๒.๖๐**	**๒.๖๐**	**๒.๔๐**	**๒.๗๐**	**๒.๐๐**	๑.๑๐	๐.๓๐

ที่มา : โครงการส่งน้ำและบำรุงรักษาระโนดกระแสสินธุ์

๖.๕ พื้นที่น้ำท่วมซ้ำซากจังหวัดสงขลา

ตารางที่ ๑๑๔ แสดงข้อมูลพื้นที่เสี่ยงน้ำท่วมซ้ำซาก

ที่	อำเภอ	ตำบล	ระดับความรุนแรง พื้นที่น้ำท่วมซ้ำซาก			รวม (ไร่)
			๘ - ๑๐ ครั้ง ในรอบ ๑๐ ปี	๔ - ๗ ครั้ง ในรอบ ๑๐ ปี	ไม่เกิน ๓ ครั้ง ในรอบ ๑๐ ปี	
๑	กระแสสินธุ์	**รวม**	**๑,๑๒๑**	**๑๘,๐๘๑**	**๑๘,๗๙๖**	**๓๗,๙๙๘**
		๑) กระแสสินธุ์	๒๑๗	๒,๕๔๒	๔,๐๐๙	๖,๗๖๘
		๒) เกาะใหญ่	๙๗	๖๓๙	๕๐๘	๑,๒๔๔
		๓) เชิงแส	๕๙๐	๕,๐๕๖	๙,๐๔๗	๑๔,๖๙๓
		๔) โรง	๒๑๗	๙,๘๔๔	๕,๒๓๒	๑๕,๒๙๓
๒	คลองหอยโข่ง		**-**	**๑๔๖**	**๒,๗๕๗**	**๒,๙๐๓**
		๑) คลองหลา	-	-	๑,๐๑๐	๑,๐๑๐
		๒) คลองหอยโข่ง	-	-	๑๘๖	๑๘๖
		๓) โคกม่วง	-	๑๔๖	๕๙๗	๗๔๓
		๔) ทุ่งลาน	-	-	๙๖๔	๙๖๔
๓	ควนเนียง		**๑,๕๐๔**	**๑๑,๗๕๓**	**๒๐,๑๑๕**	**๓๓,๓๗๒**
		๑) ควนโส	๖๖๐	๔,๖๙๒	๓,๐๐๒	๘,๓๕๔
		๒) บางเหรียง	-	๖๙๒	๔,๔๒๘	๕,๑๒๐
		๓) รัตภูมิ	-	๑,๔๒๐	๕,๙๗๙	๗,๓๙๙
		๔) ห้วยลึก	๘๔๔	๔,๙๔๙	๖,๗๐๖	๑๒,๔๙๙

ตารางที่ ๑๑๔ แสดงข้อมูลพื้นที่เสี่ยงน้ำท่วมซ้ำซาก (ต่อ)

ที่	อำเภอ	ตำบล	ระดับความรุนแรง พื้นที่น้ำท่วมซ้ำซาก			รวม (ไร่)
			๘ - ๑๐ ครั้ง ในรอบ ๑๐ ปี	๔ - ๗ ครั้ง ในรอบ ๑๐ ปี	ไม่เกิน ๓ ครั้ง ในรอบ ๑๐ ปี	
๔	จะนะ		**๓๓๘**	**๗,๓๙๒**	**๔๑,๐๙๙**	**๔๘,๘๖๖**
		๑) ขุนตัดหวาย	-	๘๓	๑,๕๘๐	๑,๖๖๓
		๒) คลองเปียะ	-	๘๕	๒,๐๙๖	๒,๑๘๑
		๓) คู	๓๗	๑,๑๙๔	๓,๒๐๘	๔,๔๓๙
		๔) แค	-	๓๘๒	๑,๖๓๓	๒,๐๑๕
		๕) จะโหนง	-	๒๒๑	๒,๖๘๘	๒,๙๐๙
		๖) ตลิ่งชัน	๑๒๓	๗๑๔	๔,๗๕๕	๕,๕๙๒
		๗) ท่าหมอไทร	-	๕๔๒	๓,๔๔๗	๓,๙๘๙
		๘) นาทับ	-	๒๖๔	๒,๕๐๕	๒,๗๖๙
		๙) นาหว้า	-	๓๙	๔,๑๑๔	๔,๑๕๓
		๑๐) น้ำขาว	-	-	๕๓๐	๕๓๐
		๑๑) บ้านนา	-	๑,๖๑๙	๕,๑๘๒	๖,๘๐๑
		๑๒) ป่าชิง	๒๙	๖๙๒	๓,๔๐๔	๔,๑๒๕
		๑๓) สะกอม	๑๘๖	๑,๒๖๒	๒,๙๘๒	๔,๔๓๐
		๑๔) สะพานไม้แก่น	-	๒๙๕	๒,๙๗๕	๓,๒๗๐
๕	เทพา		**๒๕๔**	**๓,๖๗๙**	**๓๓,๕๗๖**	**๓๗,๕๐๙**
		๑) เกาะสะบ้า	-	-	๖,๘๙๙	๖,๘๙๙
		๒) ท่าม่วง	๓๐	๗๒๗	๙,๕๕๗	๑๐,๓๑๔
		๓) เทพา	-	๙๕๖	๕,๔๓๔	๖,๓๙๐
		๔) ปากบาง	๒๒๔	๑,๙๖๖	๘,๕๖๖	๑๐,๗๕๖
		๕) ลำไพล	-	-	๒,๕๖๑	๒,๕๖๑
		๖) สะกอม	-	๓๐	๕๕๙	๕๘๙

ตารางที่ ๑๑๔ แสดงข้อมูลพื้นที่เสี่ยงน้ำท่วมซ้ำซาก (ต่อ)

ที่	อำเภอ	ตำบล	ระดับความรุนแรง พื้นที่น้ำท่วมซ้ำซาก			รวม (ไร่)
			๘ - ๑๐ ครั้ง ในรอบ ๑๐ ปี	๔ - ๗ ครั้ง ในรอบ ๑๐ ปี	ไม่เกิน ๓ ครั้ง ในรอบ ๑๐ ปี	
๖	นาทวี		**-**	**๙๗**	**๓,๔๒๕**	**๓,๕๑๘**
		๑) ฉาง	-	๙๗	๑,๖๔๘	๑,๗๔๑
		๒) นาทวี	-	-	๖๓๖	๖๓๖
		๓) นาหมอศรี	-	-	๑,๑๓๗	๑,๑๓๗
๗	นาหม่อม		**-**	**-**	**๑๖๓**	**๑๖๓**
		๑) นาหม่อม	-	-	๒๙	๒๙
		๒) พิจิตร	-	-	๑๓๔	๑๓๔
๘	บางกล่ำ		**๖๑๑**	**๖,๙๔๒**	**๑๗,๘๔๗**	**๒๕,๔๐๐**
		๑) ท่าช้าง	๖๒	๑,๘๓๖	๑๐,๓๔๙	๑๒,๒๔๗
		๒) บางกล่ำ	๓๐	๑,๐๘๓	๓,๐๕๐	๔,๑๖๓
		๓) บ้านหาร	๒๑๕	๑,๗๘๕	๒,๑๒๐	๔,๑๒๐
		๔) แม่ทอม	๓๐๔	๒,๒๓๘	๒,๓๒๘	๔,๘๗๐
๙	เมืองสงขลา		**-**	**๗๕๙**	**๖,๔๑๘**	**๗,๑๗๗**
		๑) เกาะแต้ว	-	๑๓๑	๓,๕๐๑	๓,๖๓๒
		๒) เขารูปช้าง	-	๓๔๒	๑,๑๕๖	๑,๔๙๘
		๓) ทุ่งหวัง	-	-	๗๘๑	๗๘๑
		๔) บ่อยาง	-	-	๖๓	๖๓
		๕) พะวง	-	๒๘๖	๙๑๗	๑,๒๐๓

ตารางที่ ๑๑๔ แสดงข้อมูลพื้นที่เสี่ยงน้ำท่วมซ้ำซาก (ต่อ)

ที่	อำเภอ	ตำบล	ระดับความรุนแรง พื้นที่น้ำท่วมซ้ำซาก			รวม (ไร่)
			๘ - ๑๐ ครั้ง ในรอบ ๑๐ ปี	๔ - ๗ ครั้ง ในรอบ ๑๐ ปี	ไม่เกิน ๓ ครั้ง ในรอบ ๑๐ ปี	
๑๐	ระโนด		**๔,๘๙๒**	**๙๕,๖๒๕**	**๙๒,๑๓๖**	**๑๙๒,๖๕๓**
		๑) คลองแดน	๔๑๗	๓,๙๒๗	๗,๙๒๘	๑๒,๒๗๒
		๒) แดนสงวน	๘๘๖	๑๖,๓๐๕	๒,๓๖๕	๑๙,๕๕๖
		๓) ตะเครียะ	๓๐๖	๑๕,๓๘๖	๓,๑๗๔	๑๘,๘๖๖
		๔) ท่าบอน	๕๑๑	๔,๓๒๕	๒๐,๗๐๐	๒๕,๕๓๖
		๕) บ่อตรุ	-	๖๓๕	๕,๘๒๒	๖,๔๕๗
		๖) บ้านขาว	๗๒๗	๑๙,๑๙๕	๒๐,๕๒๘	๔๐,๔๕๐
		๗) บ้านใหม่	๑,๕๐๐	๒๐,๒๖๕	๓,๖๗๑	๒๕,๔๓๖
		๘) ปากแตระ	-	๔๕๓	๔,๙๐๖	๕,๓๕๙
		๙) พังยาง	-	๒,๗๓๖	๕,๕๑๔	๘,๒๕๐
		๑๐) ระโนด	๕๔๕	๑๑,๐๔๒	๔,๓๗๘	๑๕,๙๖๕
		๑๑) ระวะ	-	-	๕,๗๙๙	๕,๗๙๙
		๑๒) วัดสน	-	๑,๓๕๖	๗,๓๕๑	๘,๗๐๗
๑๑	รัตภูมิ		**๑๑๖**	**๔,๕๘๙**	**๒๖,๖๖๔**	**๓๑,๓๖๙**
		๑) กำแพงเพชร	-	๔๘๗	๗,๘๑๗	๘,๓๐๔
		๒) เขาพระ	-	-	๖๖	๖๖
		๓) ควนรู	-	๑,๒๒๔	๖,๐๔๘	๗,๒๗๒
		๔) คูหาใต้	๑๑๖	๒,๘๗๘	๙,๓๓๖	๑๒,๓๓๐
		๕) ท่าชะมวง	-	-	๓,๓๙๗	๓,๓๙๗

ตารางที่ ๑๑๔ แสดงข้อมูลพื้นที่เสี่ยงน้ำท่วมซ้ำซาก (ต่อ)

ที่	อำเภอ	ตำบล	ระดับความรุนแรง พื้นที่น้ำท่วมซ้ำซาก			รวม (ไร่)
			๘ - ๑๐ ครั้ง ในรอบ ๑๐ ปี	๔ - ๗ ครั้ง ในรอบ ๑๐ ปี	ไม่เกิน ๓ ครั้ง ในรอบ ๑๐ ปี	
๑๒	สทิงพระ		**-**	**๒,๙๕๗**	**๓๐,๓๖๕**	**๓๓,๓๒๒**
		๑) กระดังงา	-	-	๗๘๓	๗๘๓
		๒) คลองรี	-	๑,๔๗๓	๒,๔๓๐	๓,๙๐๓
		๓) คูขุด	-	๗๒๒	๓,๔๘๐	๔,๒๐๒
		๔) จะทิ้งพระ	-	-	๑,๓๐๑	๑,๓๐๑
		๕) ชุมพล	-	๕๒๕	๕,๑๔๕	๕,๖๗๐
		๖) ดีหลวง	-	-	๗๓๖	๗๓๖
		๗) ท่าหิน	-	๑๔๑	๗,๐๘๕	๗,๒๒๖
		๘) บ่อดาน	-	-	๒,๙๒๘	๒,๙๒๘
		๙) บ่อแดง	-	-	๒,๘๖๔	๒,๘๖๔
		๑๐) วัดจันทร์	-	-	๒,๕๕๐	๒,๕๕๐
		๑๑) สนามชัย	-	๙๖	๑,๐๖๓	๑,๑๕๙
๑๓	สะเดา		**-**	**-**	**๑,๐๔๕**	**๑,๐๔๕**
		๑) ท่าโพธิ์	-	-	๗๐๓	๗๐๓
		๒) พังลา	-	-	๒๙๗	๒๙๗
		๓) สำนักขาม	-	-	๔๕	๔๕๖
๑๔	สะบ้าย้อย		**-**	**-**	**๒,๕๒๖**	**๒,๕๒๖**
		๑) บ้านโหนด	-	-	๑,๑๑๒	๑,๑๑๒
		๒) เปียน	-	-	๕๒๖	๕๒๖
		๓) สะบ้าย้อย	-	-	๘๘๘	๘๘๘

ตารางที่ ๑๑๔ แสดงข้อมูลพื้นที่เสี่ยงน้ำท่วมซ้ำซาก (ต่อ)

ที่	อำเภอ	ตำบล	ระดับความรุนแรง พื้นที่น้ำท่วมซ้ำซาก			รวม (ไร่)
			๘ - ๑๐ ครั้ง ในรอบ ๑๐ ปี	๔ - ๗ ครั้ง ในรอบ ๑๐ ปี	ไม่เกิน ๓ ครั้ง ในรอบ ๑๐ ปี	
๑๕	สิงหนคร		**-**	**๑๒,๗๖๙**	**๓๑,๔๓๘**	**๔๔,๒๐๗**
		๑) ชะแล้	-	๓๑๒	๔,๒๘๔	๔,๕๙๖
		๒) ชิงโค	-	๒๓๔	๑,๗๒๔	๑,๙๕๘
		๓) ทำนบ	-	๑,๖๒๓	๙๘๒	๒,๖๐๕
		๔) บางเขียด	-	๑,๙๙๒	๕,๖๓๗	๗,๖๒๙
		๕) ปากรอ	-	๘๖๐	๕,๐๖๔	๕,๙๒๔
		๖) ป่าขาด	-	๑,๕๒๓	๒,๘๘๗	๔,๔๑๐
		๗) ม่วงงาม	-	๑,๙๒๕	๕,๗๖๒	๗,๖๘๗
		๘) รำแดง	-	๒,๙๙๘	๒,๖๖๕	๕,๖๖๓
		๙) วัดขนุน	-	๑,๒๗๔	๑,๗๔๒	๓,๐๑๖
		๑๐) สทิงหม้อ	-	๒๘	๖๔๒	๖๗๐
		๑๑) หัวเขา	-	-	๔๙	๔๙
๑๖	หาดใหญ่		**๑,๗๘๗**	**๑๓,๕๗๓**	**๓๖,๖๔๙**	**๕๑,๘๗๙**
		๑) คลองแห	๔๕	๑,๗๔๔	๒,๕๙๗	๔,๓๘๖
		๒) คลองอู่ตะเภา	-	๗๘๖	๖๕๕	๑,๔๔๑
		๓) ควนลัง	-	๕๑๒	๖,๔๗๓	๖,๙๘๕
		๔) คอหงส์	-	-	๓,๙๙๓	๓,๙๙๓
		๕) คูเต่า	๑,๕๙๓	๗,๒๖๙	๘,๐๘๑	๑๖,๙๔๓
		๖) ฉลุง	-	-	๘๙๗	๘๙๗
		๗) ทุ่งตำเสา	-	๖๓๘	๒,๑๙๘	๒,๘๓๖
		๘) ทุ่งใหญ่	-	-	๘๒๖	๘๒๖

ตารางที่ ๑๑๔ แสดงข้อมูลพื้นที่เสี่ยงน้ำท่วมซ้ำซาก (ต่อ)

ที่	อำเภอ	ตำบล	ระดับความรุนแรง			รวม (ไร่)
			พื้นที่น้ำท่วมซ้ำซาก			
			๘ - ๑๐ ครั้ง	๔ - ๗ ครั้ง	ไม่เกิน ๓ ครั้ง	
			ในรอบ ๑๐ ปี	ในรอบ ๑๐ ปี	ในรอบ ๑๐ ปี	
๑๖	หาดใหญ่ (ต่อ)	๙) น้ำน้อย	๑๔๙	๒,๔๔๐	๗,๑๗๔	๙,๖๓๓
		๑๐) บ้านพรุ	-	๑๘๔	๒,๒๖๙	๒,๔๕๓
		๑๑) พะตง	-	-	๗๗๙	๗๗๙
		๑๒) หาดใหญ่	-	-	๗๐๗	๗๐๗

ที่มา : กลุ่มวางแผนการจัดการที่ดินในพื้นที่เสี่ยงภัยการเกษตร กองนโยบายและแผนการใช้ที่ดิน กรมพัฒนาที่ดิน,๒๕๕๘

๖.๖ สภาพปัญหาด้านการเกษตร (ราคา/โรคระบาด/หนี้สินเกษตรกร/ชลประทาน)

๑) ด้านพืช

๑. ข้าว พบการเข้าทำลายของเพลี้ยไฟ หนอนห่อใบข้าว แมลงสิง โรคไหม้ และโรคขอบใบแห้ง

๒. ข้าวโพด ศัตรูพืชที่สำคัญที่พบคือหนอนกระทู้ข้าวโพดลายจุดในหลายพื้นที่ที่มีการปลูกข้าวโพด ซึ่งทำให้ผลผลิตเสียหาย

๓. ปาล์มน้ำมันไม่ค่อยพบปัญหาศัตรูพืชที่รุนแรง พบการเข้าทำลายของหนูบ้าง

๔. มะพร้าวพบการเข้าทำลายของแมลงดำหนามมะพร้าวในเกือบทุกอำเภอและมักจะพบมากในช่วงฤดูร้อน หนอนหัวดำมะพร้าวยังพบอยู่ที่อำเภอระโนด เมือง และจะนะ แต่อยู่ในระดับที่สามารถควบคุมได้ และพบการเข้าทำลายของด้วงแรดบ้าง

๕. ยางพารา พบโรครากขาว พบ โรคใบร่วงพบปลายๆ ปี ๖๒ ต่อเนื่องมาปี ๖๓ ครั้งแรกที่อำเภอนาทวี และพบในอำเภอเทพา สะบ้าย้อย ควนเนียง และนาหม่อม

ที่มา : สำนักงานเกษตรจังหวัดสงขลา

๒) ด้านปศุสัตว์

กรณีการเกิดโรคระบาดในสัตว์เลี้ยง เกษตรกรสามารถดำเนินการแก้ไขปัญหาเฉพาะหน้า ได้ดังนี้

๑. แจ้งสัตว์ป่วยได้ที่ เจ้าหน้าที่ปศุสัตว์อำเภอ และเจ้าหน้าที่ปศุสัตว์จังหวัดสงขลา

๒. แยกสัตว์ที่สงสัยว่าป่วยออกต่างหากจากสัตว์ดี

๓. งดนำสัตว์เข้าเลี้ยงใหม่ที่ไม่ทราบแหล่งที่มาหรือจากพื้นที่ที่มีโรคระบาด

๔. ห้ามยานพาหนะเข้าฟาร์ม โดยเฉพาะรถที่เข้าฟาร์มหลายแห่ง เช่น รถรับซื้อโค-กระบือ และสุกร

๕. ทำความสะอาดและทำลายเชื้อโรคที่โรงเรือน อุปกรณ์ต่างๆ อย่างสม่ำเสมอ

๖. ฉีดวัคซีนตามกำหนดเวลา

กรณีการเกิดภัยพิบัติต่าง ๆ เกษตรกรสามารถดำเนินการแก้ไขปัญหาเฉพาะหน้า ได้ดังนี้

๑. เกษตรกรสามารถติดตามสถานการณ์เฝ้าระวังก่อนเกิดภัย

๒. การจัดเตรียมสถานที่สำหรับการอพยพสัตว์สู่ที่ปลอดภัย

๓. การจัดเตรียมเสบียงอาหารสัตว์

๔. การจัดเตรียมเวชภัณฑ์รักษาสัตว์

ที่มา : สำนักงานปศุสัตว์จังหวัดสงขลา

๓) ด้านประมง

สถานการณ์โรคระบาด

๑. ปัญหาการแพร่ระบาดของโรคไวรัสโคโรนา COVID - 19 ส่งผลให้เกษตรกรด้านประมงได้รับผลกระทบไม่สามารถจำหน่ายสินค้าสัตว์น้ำและผลิตภัณฑ์ด้านการประมงตามกลไกการตลาดตามปกติได้ ทำให้ผู้เพาะเลี้ยงสัตว์น้ำ และชาวประมงได้รับความเดือดร้อนประสบปัญหาราคาตกต่ำและขายผลผลิตไม่ได้

๑.๑ สินค้ากุ้งทะเลราคาตกต่ำผู้เลี้ยงกุ้งไม่มั่นใจในการลงเลี้ยงใหม่ มีผลทำให้โรงเพาะฟักลูกกุ้งไม่สามารถขายลูกกุ้งได้ทำให้มีลูกกุ้งค้างบ่อปริมาณมาก ผลผลิตกุ้งขาวชะลอการรับซื้อลง และไม่ได้จำหน่ายในเวลาที่กำหนด ทำให้เกิดความเสียหาย

๑.๒ เกษตรกรผู้เลี้ยงปลากะพงในทะเลสาบสงขลา ไม่สามารถขายผลผลิตได้ ไม่มีผู้รับซื้อ เพราะร้านอาหาร ตลาดสด/ตลาดทั่วไปปิดทำการ ทำให้ต้นทุนค่าใช้จ่ายด้านอาหารปลาเพิ่มขึ้น เนื่องจากต้องเลี้ยงนานและอาหารเม็ดสำเร็จรูปเริ่มขาดตลาด และราคาสูงขึ้น

๑.๓ ชาวประมงพื้นบ้านหยุดทำการประมงชั่วคราว เนื่องจากการปิดตลาด ร้านอาหาร พ่อค้าลดปริมาณการรับซื้อสัตว์น้ำจากชาวประมง และการลำเลียงสินค้าสัตว์น้ำของพ่อค้าคนกลางไปต่างจังหวัดยากขึ้นกว่าเดิม ทำให้ชาวประมงขาดรายได้

๒. โรคขี้ขาวในกุ้งทำให้เกษตรกรประสบปัญหาด้านการเลี้ยงและขาดทุน

ที่มา : สำนักงานประมงจังหวัดสงขลา

๔) ด้านหนี้สินเกษตรกร

ผลการดำเนินงาน กองทุนหมุนเวียนเพื่อการกู้ยืมแก่เกษตรกรและผู้ยากจน ปีงบประมาณ พ.ศ. ๒๕๖๓ มีเกษตรกรติดต่อขอกู้เงินกองทุนฯ จำนวน ๗๐ ราย เกษตรกรเข้าหลักเกณฑ์ ๑๖ ราย อนุมัติเงินกู้ ๘ ราย จำนวน ๔,๐๘๕,๐๐๐ บาท แจ้งยุติเรื่องขอกู้กองทุนฯ จำนวน ๘ ราย และเกษตรกรที่เป็นลูกหนี้กองทุน ๖๔ ราย

ปัญหา/อุปสรรค ลูกหนี้บางรายชำระหนี้ไม่ตรงเวลา หรือบางครั้งขาดวินัยในการชำระหนี้ เนื่องจากรายได้ครัวเรือนไม่เพียงพอ อีกทั้งสถานการณ์การแพร่ระบาดของโรคติดเชื้อไวรัสโคโรนา 2019 ลูกหนี้บางรายถูกเลิกจ้างงาน

ที่มา : สำนักงานเกษตรและสหกรณ์จังหวัดสงขลา

๕) ด้านชลประทาน

พื้นที่คาบสมุทรสทิงพระ โดยบริเวณทุ่งระโนด ซึ่งเป็นพื้นที่รับผิดชอบ โครงการส่งน้ำและบำรุงรักษาระโนด-กระแสสินธุ์ มักประสบปัญหาน้ำเค็มรุกล้ำในช่วงฤดูแล้งหรือฝนทิ้งช่วงค่าความเค็มที่ใช้ในการเพาะปลูกได้จะเกิน ๑.๕ กรัม/ลิตร ทำให้ไม่สามารถใช้น้ำจากทะเลสาบได้ในช่วงฤดูแล้งหรือช่วงฝนทิ้งช่วงทำให้เกิดความเสียหายแก่พื้นที่นาที่ต้องอาศัยน้ำจากทะเลสาบสงขลา

ที่มา : โครงการชลประทานสงขลา

ส่วนที่ ๗
การแก้ไขปัญหาเฉพาะหน้าให้เกษตรกร

๗.๑ ปัญหา/*ข้อร้องเรียนที่เกิดขึ้นจังหวัดสงขลา*

๑) ด้านพืช **ไม่มี**

๒) ด้านปศุสัตว์ **ไม่มี**

๓) ด้านประมง (สำนักงานประมงจังหวัดสงขลา)

๑. กลุ่มประมงพื้นบ้าน อำเภอสิงหนคร ยื่นหนังสือถึงผู้ว่าราชการจังหวัดสงขลา ขอความเป็นธรรมกรณีศูนย์ป้องกันและปราบปรามประมงทะเลสงขลา จับกุมและสั่งยึดเครื่องมือทำการประมง สัตว์น้ำและกักเรือ เนื่องจากเห็นว่าเป็นการกระทำเกินกว่าเหตุ โดยสำนักงานประมงจังหวัดสงขลา ได้ขอความร่วมมือให้เจ้าหน้าที่ศูนย์ป้องกันและปราบปรามประมงทะเลสงขลา เข้าเจรจากับตัวแทนกลุ่มฯ และแก้ไขปัญหาเรียบร้อยแล้ว

๒. นายเสะ สะแหล๊ะ นายดลอะหมัด หมุดแหล๊ะ และนายหวัง พันธ์จิระ ประชาชนผู้ประกอบอาชีพประมงพื้นบ้าน เข้ายื่นคำร้องทุกข์ต่อผู้ว่าราชการจังหวัดสงขลา ขอความอนุเคราะห์ให้หน่วยงานที่เกี่ยวข้องให้ความช่วยเหลือลดค่าปรับ ฐานทำการประมงโดยไม่มีใบอนุญาตประมงพาณิชย์ และทำการประมงในเขตทะเลชายฝั่ง โดยสำนักงานประมงจังหวัดสงขลา ได้ตอบข้อร้องทุกข์ดังกล่าวพร้อมชี้แจงสาเหตุ ที่มาของค่าปรับดังกล่าวไปยังจังหวัดสงขลาเพื่อแจ้งแก่ผู้ร้องทุกข์ต่อไป

๔) ปัญหาด้านชลประทาน

ในพื้นที่คาบสมุทรสทิงพระ ขอให้กรมชลประทาน แก้ปัญหาค่าความเค็มที่เกิดขึ้นทุกปี ขอแหล่งน้ำเพื่อรองรับการเพาะปลูกในพื้นที่

๗.๒ รายชื่อผู้ประสานงานกลุ่ม กรณีเกิดข้อร้องเรียน

ตารางที่ ๑๑๕ แสดงข้อมูลรายชื่อผู้ประสานงาน ปี ๒๕๖๓

ที่	หน่วยงาน	เบอร์โทรศัพท์	เจ้าหน้าที่ผู้รับผิดชอบ
๑	ศูนย์ติดตามและแก้ไขปัญหาภัยพิบัติด้านการเกษตรจังหวัดสงขลา (สำนักงานเกษตรและสหกรณ์จังหวัดสงขลา)	๐๘๑-๗๔๘๙๙๙๒ ๐-๗๔๓๑-๓๙๐๔	นายอัยรัตน์ จิตณรงค์ นักวิเคราะห์นโยบายและแผนชำนาญกร
๒	สำนักงานเกษตรจังหวัดสงขลา	๐๗๔-๔๔๑๙๒๘ ๐๗๔-๓๑๑๔๖๐ ๐๗๔-๓๑๒๗๓๖	นางสุภาดี บุญสุวรรณ นักวิชาการส่งเสริมการเกษตรชำนาญการ
๓	สำนักงานปศุสัตว์จังหวัดสงขลา	๐๗๔-๔๔๓๖๑๐ ๐๗๔-๓๑๒๗๓๖ ๐๘๑-๔๗๖๔๖๗๖	นายสุรชัย บำรุงโมสิโก เจ้าพนักงานสัตวบาลชำนาญงาน
๔	สำนักงานประมงจังหวัดสงขลา	๐๗๔-๓๑๑๒๐๒ ๐๗๔-๓๒๑๔๗๘ ๐๘๑-๗๙๘๙๘๙๙	นางสาวฐานภัทร สุวลักษณ์ พนักงานประมงชำนาญงาน
๕	โครงการชลประทานสงขลา	๐๗๔-๓๙๐๐๕๘	นายอรรคพล ผ่องสุวรรณ นายช่างชลประทานอาวุโส
๖	โครงการส่งน้ำและบำรุงรักษาระโนด-กระแสสินธุ์	๐๗๔-๕๘๘๖๗๐ ต่อ ๑๑๑ ๐๘๑-๕๔๒๗๐๐๗	นายสยาม อิ่มเจริญ ผู้อำนวยการโครงการส่งน้ำและบำรุงรักษาระโนด-กระแสสินธุ์
๗	สำนักงานปฏิรูปที่ดินจังหวัดสงขลา	๐๗๔-๓๒๒๔๐๐ ต่อ ๑๗ ๐๗๔-๓๑๒๔๖๖	นายวันฉลอง จันทรภิบาล นักวิชาการปฏิรูปที่ดินชำนาญการ
๘	การยางแห่งประเทศไทยจังหวัดสงขลา	๐๗๔-๔๓๙๐๕๑	นายสิรภัฐร เมฆาวรรณ นักวิเคราะห์นโยบายและแผน๕
๙	สถานีพัฒนาที่ดินสงขลา	๐๗๔-๓๑๒๙๙๖ ๐๗๔-๓๑๑๕๘๙	นางสาวสุภาวดี เรืองกุล นักวิชาการเกษตรชำนาญการ
๑๐	ศูนย์เมล็ดพันธุ์ข้าวปัตตานี	๐๗๓-๓๓๐๘๙๐	นายจรัญ ทับทิมทอง นักวิชาการส่งเสริมการเกษตรปฏิบัติการ

ตารางที่ ๑๑๕ แสดงข้อมูลรายชื่อผู้ประสานงาน ปี ๒๕๖๓ (ต่อ)

ที่	หน่วยงาน	เบอร์โทรศัพท์	เจ้าหน้าที่ผู้รับผิดชอบ
๑๑	สำนักงานเศรษฐกิจการเกษตรที่ ๙	๐๗๔-๓๑๒๙๙๖ ๐๗๔-๓๑๑๕๘๙	นายสมชาย คังคะมณี นักวิเคราะห์นโยบายและแผนชำนาญการพิเศษ
๑๒	สำนักงานสหกรณ์จังหวัดสงขลา	๐๗๔-๕๕๐๖๔๖ ๐๙๘-๐๑๗๓๒๗๐	นางสุจิตรา ถีราวุฒิ ผู้อำนวยการส่งเสริมและพัฒนาการบริหารจัดการสหกรณ์
๑๓	สำนักงานตรวจบัญชีสหกรณ์สงขลา	๐๗๔-๓๑๒๑๗๘ ๐๗๔-๓๒๕๘๑๖ ๐๘๙-๒๙๔๔๕๓๘	นางสาวรุ่งวิวา ร่มมณี นักวิชาการตรวจสอบบัญชีชำนาญการ
๑๔	ศูนย์วิจัยและพัฒนาการเกษตรสงขลา	๐๗๔-๕๘๖๗๒๕- ๓๐ ต่อ ๑๐๐	นายอนุวัฒน์ กำแพงแก้ว นักวิชาการการเกษตรปฏิบัติการ
๑๕	ศูนย์ปฏิบัติกานฝนหลวงภาคใต้ กองบิน ๗ อาคารดับเพลิงเก่า อ.พุนพิน จ.สุราษฎร์ธานี	๐๗๗-๒๖๘๘๗๐	ผู้อำนวยการศูนย์ปฏิบัติการฝนหลวงภาคใต้

ที่มา : ศูนย์ติดตามและแก้ไขปัญหาภัยพิบัติด้านการเกษตรจังหวัดสงขลา,แผนป้องกันและแก้ไขปัญหาภัยแล้ง จังหวัดสงขลา ปี ๒๕๖๒/๖๓

๗.๓ รายชื่อผู้แทนเกษตรกร

ตารางที่ ๑๑๖ แสดงข้อมูลรายชื่อผู้แทนเกษตรกร

ที่	ชื่อ - สกุล		เบอร์โทรศัพท์	รับผิดชอบอำเภอ
๑	นายสุทิศ	พงษ์จีน	๐๘๑-๕๔๑๙๕๙๕	อำเภอควนเนียง
๒	นายประวิทย์	คงราช	๐๘๐-๑๖๑๒๒๖๕	อำเภอจะนะ
๓	ด.ต.สว่าง	เสนดำ	๐๘๔-๗๕๐๑๘๑๖	อำเภอสะเดา
๔	นายวิโรจน์	เอี่ยมสุวรรณ	๐๙๖-๘๓๕๗๓๓๖	อำเภอสทิงพระ
๕	นายอุรัตน์	ดิสโร	๐๘๙-๖๖๔๙๗๙๘	อำเภอกระแสสินธุ์
๖	นายสมสิน	จุลจินดา	๐๘๑-๐๙๘๓๐๘๔	อำเภอคลองหอยโข่ง
๗	นายเฟาซี	เบ็ญหยีหมาน	๐๘๖-๒๙๓๔๘๙๗	อำเภอบางกล่ำ
๘	นายกิตติธัช	ณวาโย	๐๘๒-๔๓๖๙๙๖๙	อำเภอรัตภูมิ
๙	ร.ต.ภิรมย์	ทองจารึก	๐๘๑-๙๕๗๓๑๐๓	อำเภอนาหม่อม
๑๐	นายจำนง	ประทุมทอง	๐๘๒-๘๓๐๔๗๙๓	อำเภอหาดใหญ่
๑๑	นายสะอารี	เจะมะสอง	๐๘๙-๙๗๗๙๔๑๒	อำเภอสะบ้าย้อย
๑๒	นายประทีป	มณีโรจน์	๐๘๕-๖๗๓๕๙๘๑	อำเภอเทพา
๑๓	นายสิน	สุวรรณโณ	๐๘๙-๕๙๕๗๕๒๑	อำเภอนาทวี
๑๔	- ว่าง -		-	อำเภอระโนด
๑๕	- ว่าง -		-	อำเภอสิงหนคร
๑๖	- ว่าง -		-	อำเภอเมืองสงขลา

ที่มา : สำนักงานสภาเกษตรกรจังหวัดสงขลา

ส่วนที่ ๘
ข้อมูลอื่นๆ

๘.๑ ข้อมูลโรงเรียนตำรวจตระเวนชายแดนในจังหวัดสงขลา

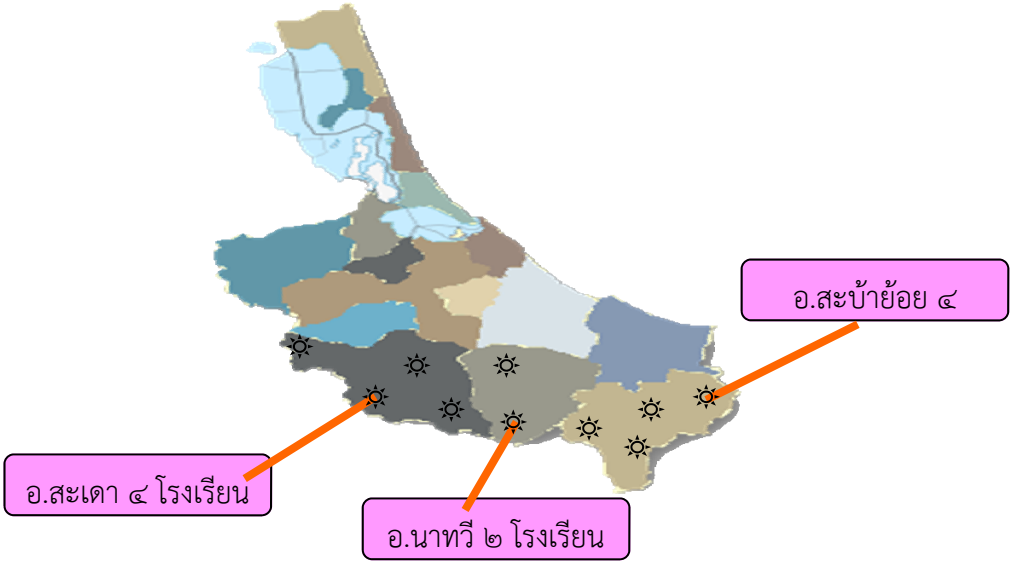

ตารางที่ ๑๑๗ แสดงข้อมูลโรงเรียนตำรวจตระเวนชายแดนโรงเรียนตำรวจตระเวนชายแดนในพื้นที่จังหวัดสงขลา มีทั้งหมด ๑๐ โรงเรียนในพื้นที่ ๓ อำเภอ ประกอบด้วย

อำเภอ	ชื่อโรงเรียน	ที่อยู่
๑. สะบ้าย้อย	๑. โรงเรียนตำรวจตระเวนชายแดนบ้านหาดทราย	หมู่ที่ ๖ บ้านหาดทราย ตำบลธารคีรี
	๒. โรงเรียนตำรวจตระเวนชายแดนบ้านสำนักเอาะ	หมู่ที่ ๕ บ้านสำนักเอาะ ตำบลเขาแดง
	๓. โรงเรียนตำรวจตระเวนชายแดนมหาราช	หมู่ที่ ๔ บ้านน้ำเชียว ตำบลเขาแดง
	๔. โรงเรียนตำรวจตระเวนชายแดนพลเอกนวล-คุณหญิงบานชื่น จันทร์ตรี	หมู่ที่ ๕ บ้านแกแดะ ตำบลธารคีรี
๒.นาทวี	๕. โรงเรียนตำรวจตระเวนชายแดนบ้านประกอบออก	หมู่ที่ ๓ บ้านประกอบออก ตำบลประกอบ
	๖. โรงเรียนตำรวจตระเวนชายแดนเชิญ พิสนลยบุตร	หมู่ที่ ๙ บ้านช่อนทอง ตำบลทับช้าง
๓. สะเดา	๗. โรงเรียนตำรวจตระเวนชายแดนสื่อมวลชนกีฬา	หมู่ที่ ๖ บ้านหัวควน ตำบลสำนักแต้ว
	๘. โรงเรียนตำรวจตระเวนชายแดนทุ่งไม้ด้วน ๒	หมู่ที่ ๔ บ้านชายควน ตำบลปาดังเบซาร์
	๙. โรงเรียนตำรวจตระเวนชายแดนบ้านทุ่งบายใจ	หมู่ที่ ๖ บ้านทุ่งบายใจ ตำบลทุ่งหมอ
	๑๐. โรงเรียนตำรวจตระเวนชายแดนบ้านบาโรย	หมู่ที่ ๑๑ บ้านบาโรย ตำบลปาดังเบซาร์
รวม	๑๐ โรงเรียน	

๘.๒ ข้อมูลโครงการพระราชดำริ จังหวัดสงขลา

ตารางที่ ๑๑๘ แสดงข้อมูลโครงการอันเนื่องมาจากพระราชดำริ (ด้านเกษตร) จังหวัดสงขลา

โครงการ/ที่ตั้ง	พระราชดำริ/เมื่อวันที่ โครงการพัฒนาด้านแหล่งน้ำ	หมายเหตุ
๑. อ่างเก็บน้ำคลองหลา อันเนื่องมาจากพระราชดำริ ตำบลคลองหอยโข่ง อำเภอคลองหอยโข่ง	พระบาทสมเด็จพระปรมินทรมหาภูมิพลอดุลยเดช ๑ ตุลาคม พ.ศ. ๒๕๒๗	**ลักษณะโครงการ :**ก่อสร้างอ่างเก็บน้ำสนับสนุนน้ำในพื้นที่ความจุ๒๑.๔๒ ล้านลูกบาศก์เมตร **ประโยชน์ของโครงการ :**สนับสนุนน้ำเพื่อเพาะปลูก ในพื้นที่ ๔ ตำบล บริเวณท้ายเขื่อนกักเก็บน้ำ พื้นที่ ๑๘,๐๐๐ไร่ เพื่อจะได้ทำการเพาะปลูกได้อย่างเพียงพอ **หน่วยงานรับผิดชอบ :** กรมชลประทาน
๒. บรรเทาอุทกภัยอำเภอหาดใหญ่ตามแนวพระราชดำริ (ขุดลอกคลองอู่ตะเภา)	พระบาทสมเด็จพระปรมินทรมหาภูมิพลอดุลยเดช ๒๔ ธันวาคม พ.ศ. ๒๕๓๑ ๔ ธันวาคม พ.ศ. ๒๕๔๓	**ลักษณะโครงการ:**ขุดลอกคลองธรรมชาติความยาว ๒๗.๑๘๐กิโลเมตร **ประโยชน์ของโครงการ :** เพื่อระบายน้ำให้ไหลสะดวกยิ่งขึ้น **หน่วยงานรับผิดชอบ :** กรมชลประทาน
๓. บรรเทาอุทกภัยอำเภอหาดใหญ่ตามแนวพระราชดำริ(ขุดลอกคลองอู่ตะเภาแยก ๑)	พระบาทสมเด็จพระปรมินทรมหาภูมิพลอดุลยเดช ๒๔ ธันวาคม พ.ศ. ๒๕๓๑ ๔ ธันวาคม พ.ศ. ๒๕๔๓	**ลักษณะโครงการ:**ขุดลอกคลองธรรมชาติความยาว ๒.๘๖๐ กิโลเมตร **ประโยชน์ของโครงการ:**เพื่อระบายน้ำให้ไหลสะดวกยิ่งขึ้น **หน่วยงานรับผิดชอบ :** กรมชลประทาน
๔. บรรเทาอุทกภัยอำเภอหาดใหญ่ตามแนวพระราชดำริ(ขุดลอกคลองอู่ตะเภาแยก ๒)	พระบาทสมเด็จพระปรมินทรมหาภูมิพลอดุลยเดช ๒๔ ธันวาคม พ.ศ. ๒๕๓๑ ๔ ธันวาคม พ.ศ. ๒๕๔๓	**ลักษณะโครงการ:**ขุดลอกคลองธรรมชาติความยาว ๖.๖๒๐กิโลเมตร **ประโยชน์ของโครงการ :**เพื่อระบายน้ำให้ไหลสะดวกยิ่งขึ้น **หน่วยงานรับผิดชอบ :** กรมชลประทาน

ตารางที่ ๑๑๘ แสดงข้อมูลโครงการอันเนื่องมาจากพระราชดำริ (ด้านเกษตร) จังหวัดสงขลา (ต่อ)

โครงการ/ที่ตั้ง	พระราชดำริ/เมื่อวันที่	หมายเหตุ
๕. บรรเทาอุทกภัยอำเภอหาดใหญ่ตามแนวพระราชดำริ(ขุดลอกคลองท่าช้าง-บางกล่ำ)	พระบาทสมเด็จพระปรมินทรมหาภูมิพลอดุลยเดช ๒๔ ธันวาคม พ.ศ. ๒๕๓๑ ๔ ธันวาคม พ.ศ. ๒๕๔๓	**ลักษณะโครงการ:**ขุดลอกคลองธรรมชาติความยาว ๑๗.๙๖๐กิโลเมตร **ประโยชน์ของโครงการ:**เพื่อระบายน้ำให้ไหลสะดวกยิ่งขึ้น **หน่วยงานรับผิดชอบ :** กรมชลประทาน
๖. บรรเทาอุทกภัยอำเภอหาดใหญ่ตามแนวพระราชดำริ (ขุดลอกคลองแห)	พระบาทสมเด็จพระปรมินทรมหาภูมิพลอดุลยเดช ๒๔ ธันวาคม พ.ศ. ๒๕๓๑ ๔ ธันวาคม พ.ศ. ๒๕๔๓	**ลักษณะโครงการ:**ขุดลอกคลองธรรมชาติความยาว ๓.๙๓๐ กิโลเมตร **ประโยชน์ของโครงการ:** เพื่อระบายน้ำให้ไหลสะดวกยิ่งขึ้น **หน่วยงานรับผิดชอบ :** **กรมชลประทาน**
๗. บรรเทาอุทกภัยอำเภอหาดใหญ่ตามแนวพระราชดำริ(ขุดลอกคลองวาด)	พระบาทสมเด็จพระปรมินทรมหาภูมิพลอดุลยเดช ๒๔ ธันวาคม พ.ศ. ๒๕๓๑ ๔ ธันวาคม พ.ศ. ๒๕๔๓	**ลักษณะโครงการ:**ขุดลอกคลองธรรมชาติความยาว ๓.๖๒๕ กิโลเมตร **ประโยชน์ของโครงการ:**เพื่อระบายน้ำให้ไหลสะดวกยิ่งขึ้น **หน่วยงานรับผิดชอบ :** กรมชลประทาน
๘. บรรเทาอุทกภัยอำเภอหาดใหญ่ตามแนวพระราชดำริ (ขุดลอกคลองต่ำ)	พระบาทสมเด็จพระปรมินทรมหาภูมิพลอดุลยเดช ๒๔ ธันวาคม พ.ศ. ๒๕๓๑ ๔ ธันวาคม พ.ศ. ๒๕๔๓	**ลักษณะโครงการ:**ขุดลอกคลองธรรมชาติความยาว ๓.๖๒๕ กิโลเมตร **ประโยชน์ของโครงการ :**เพื่อระบายน้ำให้ไหลสะดวกยิ่งขึ้น **หน่วยงานรับผิดชอบ :** กรมชลประทาน
๙. บรรเทาอุทกภัยอำเภอหาดใหญ่ตามแนวพระราชดำริ (ขุดลอกคลองหวะ)	พระบาทสมเด็จพระปรมินทรมหาภูมิพลอดุลยเดช ๒๔ ธันวาคม พ.ศ. ๒๕๓๑ ๔ ธันวาคม พ.ศ. ๒๕๔๓	**ลักษณะโครงการ:**ขุดลอกคลองธรรมชาติความยาว ๓.๔๐๐ กิโลเมตร **ประโยชน์ของโครงการ:**เพื่อระบายน้ำให้ไหลสะดวกยิ่งขึ้น **หน่วยงานรับผิดชอบ :** กรมชลประทาน

ตารางที่ ๑๑๘ แสดงข้อมูลโครงการอันเนื่องมาจากพระราชดำริ (ด้านเกษตร) จังหวัดสงขลา (ต่อ)

โครงการ/ที่ตั้ง	พระราชดำริ/เมื่อวันที่	หมายเหตุ
๑๐. บรรเทาอุทกภัยอำเภอหาดใหญ่ ตามแนวพระราชดำริ (ขุดลอกคลองระบายน้ำสาย ร.๑)	พระบาทสมเด็จพระปรมินทร มหาภูมิพลอดุลยเดช ๒๔ ธันวาคม พ.ศ. ๒๕๓๑ ๔ ธันวาคม พ.ศ. ๒๕๔๓	**ลักษณะโครงการ:**ขุดลอกคลองระบายน้ำสายใหม่ความยาว ๒๑.๔๓๕กิโลเมตร **ประโยชน์ของโครงการ:**เพื่อ ระบายน้ำในฤดูน้ำหลากได้เร็วขึ้น **หน่วยงานรับผิดชอบ :** : กรมชลประทาน
๑๑. บรรเทาอุทกภัยอำเภอหาดใหญ่ ตามแนวพระราชดำริ (ขุดลอกคลอง ระบายน้ำสาย ร. ๒)	พระบาทสมเด็จพระปรมินทร มหาภูมิพลอดุลยเดช ๒๔ ธันวาคม พ.ศ. ๒๕๓๑ ๔ ธันวาคม พ.ศ. ๒๕๔๓	**ลักษณะโครงการ:**ขุดลอกคลองระบายน้ำสายใหม่ความยาว ๓.๘๔๐กิโลเมตร **ประโยชน์ของโครงการ :**เพื่อระบายน้ำในฤดูน้ำหลากได้เร็วขึ้น **หน่วยงานรับผิดชอบ :** กรมชลประทาน
๑๒. บรรเทาอุทกภัยอำเภอหาดใหญ่ ตามแนวพระราชดำริ (ขุดลอกคลอง ระบายน้ำสาย ร. ๓)	พระบาทสมเด็จพระปรมินทร มหาภูมิพลอดุลยเดช ๒๔ ธันวาคม พ.ศ. ๒๕๓๑ ๔ ธันวาคม พ.ศ. ๒๕๔๓	**ลักษณะโครงการ:**ขุดลอกคลองระบายน้ำสายใหม่ความยาว ๗.๖๕๐กิโลเมตร **ประโยชน์ของโครงการ :**เพื่อระบายน้ำในฤดูน้ำหลากได้เร็วขึ้น **หน่วยงานรับผิดชอบ :** กรมชลประทาน
๑๓. ฝายคลองกรอยใหญ่ อันเนื่องมาจากพระราชดำริ ตำบลท่าชะมวง อำเภอรัตภูมิ	พระบาทสมเด็จพระปรมินทร มหาภูมิพลอดุลยเดช (ฎีกา) ๖ กุมภาพันธ์ พ.ศ. ๒๕๔๑	**ลักษณะโครงการ :** ฝายส่งน้ำเข้าพื้นที่ **ประโยชน์ของโครงการ** : เพื่อให้ราษฎรใช้อุปโภคบริโภค ๑,๒๐๐ ครัวเรือน พื้นที่การเกษตร ๒๕๐ไร่ **หน่วยงานรับผิดชอบ :** กรมชลประทาน
๑๔. อ่างเก็บน้ำคลองกรอยน้อย อันเนื่องมาจากพระราชดำริ พร้อมระบบส่งน้ำ ตำบลเขาพระ อำเภอรัตภูมิ	พระบาทสมเด็จพระปรมินทร มหาภูมิพลอดุลยเดช (ฎีกา) ๖ กุมภาพันธ์ พ.ศ. ๒๕๔๑	**ลักษณะโครงการ :** ก่อสร้างระบบส่งน้ำยาว ๖,๘๐๕เมตร **ประโยชน์ของโครงการ** : สนับสนุนน้ำเพื่ออุปโภคบริโภคให้แก่ราษฎรใช้ในพื้นที่จำนวน ๑๐ หมู่บ้าน ๒,๕๐๐ครัวเรือน และสนับสนุนน้ำให้พื้นที่การเกษตรกว่า ๑,๕๐๐ ไร่ **หน่วยงานรับผิดชอบ :** กรมชลประทาน

ตารางที่ ๑๑๘ แสดงข้อมูลโครงการอันเนื่องมาจากพระราชดำริ (ด้านเกษตร) จังหวัดสงขลา (ต่อ)

โครงการ/ที่ตั้ง	พระราชดำริ/เมื่อวันที่	หมายเหตุ
๑๕. ขุดลอกพรุโต๊ะนาย อันเนื่องมาจากพระราชดำริ (ทะเลทิพย์คีรี) ตำบลคูหาใต้ อำเภอรัตภูมิ	พระบาทสมเด็จพระปรมินทรมหาภูมิพลอดุลยเดช (ฎีกา) ๒๕ สิงหาคม พ.ศ. ๒๕๔๒	**ลักษณะโครงการ :**ขุดลอกพรุโต๊ะนาย **ประโยชน์ของโครงการ :** ส่งน้ำสนับสนุนน้ำให้แก่ราษฎรใช้ในพื้นที่ราษฎรจำนวน ๖ หมู่บ้าน ๑,๐๗๑ ครัวเรือนเพื่ออุปโภคบริโภค **หน่วยงานรับผิดชอบ :** กรมชลประทาน
๑๖. ฝายคลองตาหงาอันเนื่องมาจากพระราชดำริ ตำบลบาโหย อำเภอสะบ้าย้อย	พระบาทสมเด็จพระปรมินทรมหาภูมิพลอดุลยเดช (ฎีกา) ๒๑ กันยายน พ.ศ. ๒๕๔๒	**ลักษณะโครงการ :**ก่อสร้างฝายตาหงาพร้อมระบบส่งน้ำ **ประโยชน์ของโครงการ**:สนับสนุนน้ำเพื่ออุปโภคบริโภคให้แก่ราษฎรใช้ในพื้นที่จำนวน ๓ หมู่บ้าน ๙๔๕ ครัวเรือน และสนับสนุนน้ำให้พื้นที่การเกษตรกว่า ๘๐๐ ไร่ **หน่วยงานรับผิดชอบ :** กรมชลประทาน
๑๗. ระบบส่งน้ำบ้านทุ่งโพธิ์ อันเนื่องมาจากพระราชดำริ ตำบลลำไพล อำเภอเทพา	พระบาทสมเด็จพระปรมินทรมหาภูมิพลอดุลยเดช (ฎีกา) ๒๐ กรกฎาคม พ.ศ. ๒๕๔๓	**ลักษณะโครงการ :**ก่อสร้างระบบส่งน้ำของฝาย **ประโยชน์ของโครงการ :** สนับสนุนน้ำเพื่ออุปโภคบริโภคให้แก่ราษฎรใช้ในพื้นที่จำนวน ๕ หมู่บ้าน ๕๐ ครัวเรือน และจัดหาน้ำให้พื้นที่เพาะปลูก ๒๐๐ ไร่ **หน่วยงานรับผิดชอบ :** กรมชลประทาน
๑๘. ก่อสร้างอ่างเก็บน้ำสวนสาธารณะ อันเนื่องมาจากพระราชดำริ เทศบาลนครหาดใหญ่ ตำบลคอหงส์ อำเภอหาดใหญ่	พระบาทสมเด็จพระปรมินทรมหาภูมิพลอดุลยเดช (ฎีกา) ๒๐ กรกฎาคม พ.ศ. ๒๕๔๓	**ลักษณะโครงการ :**อ่างเก็บน้ำในพื้นที่สาธารณะ**ความจุ ๖๕,๐๐๐ ลูกบาศก์เมตร** **ประโยชน์ของโครงการ :** สนับสนุนน้ำให้แก่ราษฎรใช้ในพื้นที่เพื่ออุปโภคบริโภคและสนับสนุนน้ำให้พื้นที่การเกษตร ในพื้นอำเภอหาดใหญ่ **หน่วยงานรับผิดชอบ : :** กรมชลประทาน

ตารางที่ ๑๑๘ แสดงข้อมูลโครงการอันเนื่องมาจากพระราชดำริ (ด้านเกษตร) จังหวัดสงขลา (ต่อ)

โครงการ/ที่ตั้ง	พระราชดำริ/เมื่อวันที่	หมายเหตุ
๑๙. จัดหาน้ำให้ราษฎรตำบลคูหา อันเนื่องมาจากพระราชดำริ (ปรับปรุงระบบส่งน้ำฝายบ้านทับยาง) ตำบลคูหา อำเภอสะบ้าย้อย	พระบาทสมเด็จพระปรมินทรมหาภูมิพลอดุลยเดช (ภูฎิกา) ๑๔ กรกฎาคม พ.ศ. ๒๕๔๔	**ลักษณะโครงการ :** ปรับปรุงระบบส่งน้ำฝายบ้านทับยาง **ประโยชน์ของโครงการ** :: สนับสนุนน้ำให้พื้นที่การเกษตรและการอุปโภคบริโภค ๑๘๐ ครัวเรือน ๗๘๓คน พื้นที่การเกษตร ๒๐๐ไร่ **หน่วยงานรับผิดชอบ** : กรมชลประทาน
๒๐. จัดหาน้ำให้ราษฎรตำบลคูหา อันเนื่องมาจากพระราชดำริ (ฝายบ้านปลายลำไตร) ตำบลคูหา อำเภอสะบ้าย้อย	พระบาทสมเด็จพระปรมินทรมหาภูมิพลอดุลยเดช (ภูฎิกา) ๑๔ กรกฎาคม พ.ศ. ๒๕๔๔	**ลักษณะโครงการ :** ก่อสร้างฝายบ้านปลายลำไตร **ประโยชน์ของโครงการ** :: มีน้ำสำหรับทำการเกษตร ๑,๕๐๐ไร่ **หน่วยงานรับผิดชอบ :** กรมชลประทาน
๒๑. จัดหาน้ำให้ราษฎรตำบลคูหา อันเนื่องมาจากพระราชดำริ (ฝายคลองบ้านเหนือ) ตำบลคูหา อำเภอสะบ้าย้อย	พระบาทสมเด็จพระปรมินทรมหาภูมิพลอดุลยเดช (ภูฎิกา) ๑๔ กรกฎาคม พ.ศ. ๒๕๔๔	**ลักษณะโครงการ :** ก่อสร้างฝายคลองบ้านเหนือ **ประโยชน์ของโครงการ** :: มีน้ำสำหรับทำการเกษตร ๑,๕๐๐ไร่ **หน่วยงานรับผิดชอบ** : กรมชลประทาน
๒๒. ก่อสร้างท่อระบายน้ำบ้านคลองกวางพร้อมระบบส่งน้ำ อันเนื่องมาจากพระราชดำริ ตำบลคลองกวาง อำเภอนาทวี	พระบาทสมเด็จพระปรมินทรมหาภูมิพลอดุลยเดช (ภูฎิกา) ๑๒ ธันวาคม พ.ศ. ๒๕๔๔	**ลักษณะโครงการ :** ก่อสร้างท่อระบายน้ำพร้อมระบบส่งน้ำ **ประโยชน์ของโครงการ** : ส่งน้ำในการอุปโภคบริโภคให้แก่ราษฎร จำนวน ๑๔๖ ครัวเรือน **หน่วยงานรับผิดชอบ** : กรมชลประทาน
๒๓. ฝายคลองแงะอันเนื่องมาจากพระราชดำริ ตำบลน้ำขาว อำเภอจะนะ	พระบาทสมเด็จพระปรมินทรมหาภูมิพลอดุลยเดช (ภูฎิกา) ๒๘ มกราคม พ.ศ. ๒๕๔๕	**ลักษณะโครงการ :** ก่อสร้างฝายทดน้ำคลองแงะ **ประโยชน์ของโครงการ**: เพื่อแก้ไขปัญหาขาดแคลนน้ำทำการเกษตรและอุปโภคบริโภคให้แก่ราษฎรในพื้นที่ **หน่วยงานรับผิดชอบ** : กรมชลประทาน

ตารางที่ ๑๑๘ แสดงข้อมูลโครงการอันเนื่องมาจากพระราชดำริ (ด้านเกษตร) จังหวัดสงขลา (ต่อ)

โครงการ/ที่ตั้ง	พระราชดำริ/เมื่อวันที่	หมายเหตุ
๒๔. จัดหาน้ำให้ราษฎรบ้านรัตภูมิ อันเนื่องมาจากพระราชดำริ ตำบลบางเหรียง อำเภอควนเนียง	พระบาทสมเด็จพระปรมินทรมหาภูมิพลอดุลยเดช (ฎีกา) ๑๐ มีนาคม พ.ศ. ๒๕๔๖	**ลักษณะโครงการ :**ก่อสร้างประตูระบายน้ำพร้อมระบบส่งน้ำ **ประโยชน์ของโครงการ :** สนับสนุนน้ำให้แก่พื้นที่การเกษตร ๔,๑๐๐ไร่และน้ำในการอุปโภคบริโภค ๗๕๐ครัวเรือน **หน่วยงานรับผิดชอบ :** กรมชลประทาน
๒๕. ฝายคลองช้างอันเนื่องมาจากพระราชดำริ ตำบลเขาพระ อำเภอรัตภูมิ	พระบาทสมเด็จพระปรมินทรมหาภูมิพลอดุลยเดช (ฎีกา) ๒๒ กรกฎาคม พ.ศ. ๒๕๔๖	**ลักษณะโครงการ :**ก่อสร้างฝายคลองช้างพร้อมระบบส่งน้ำ **ประโยชน์ของโครงการ** :: เพื่อแก้ไขปัญหาขาดแคลนน้ำในการอุปโภคบริโภค ๔๔๖ ครัวเรือน **หน่วยงานรับผิดชอบ :** กรมชลประทาน
๒๖. อ่างเก็บน้ำคลองพวน อันเนื่องมาจากพระราชดำริ ตำบลคลองพวน อำเภอนาทวี	พระบาทสมเด็จพระปรมินทรมหาภูมิพลอดุลยเดช (ฎีกา) ๘ พฤศจิกายน พ.ศ. ๒๕๔๖	**ลักษณะโครงการ :** ก่อสร้างอ่างเก็บน้ำคลองพวนและระบบส่งน้ำความจุ ๕๐๐,๐๐๐ ลูกบาศก์เมตร **ประโยชน์ของโครงการ :** เพื่อการเกษตรและบรรเทาปริมาณน้ำหลากที่ทำความเสียหายรวมทั้งเพื่อการอุปโภคบริโภคจำนวน ๔๗๔ ครัวเรือน ๑,๘๔๕ คน และพื้นที่การเกษตร ๑,๐๐๐ไร่ **หน่วยงานรับผิดชอบ :** กรมชลประทาน
๒๗. อ่างเก็บน้ำปูยุดอันเนื่องมาจากพระราชดำริ บ้านปูยุด ตำบลคูหา อำเภอสะบ้าย้อย	พระบาทสมเด็จพระปรมินทรมหาภูมิพลอดุลยเดช (ฎีกา) ๒๕ พฤศจิกายน พ.ศ. ๒๕๔๗	**ลักษณะโครงการ :**ก่อสร้างอ่างเก็บน้ำเพื่อส่งน้ำความจุ ๓๓๔,๖๐๐ ลูกบาศก์เมตร **ประโยชน์ของโครงการ :** ส่งน้ำเพื่อการอุปโภคบริโภคและการเกษตร รวมทั้งเป็นแหล่งน้ำต้นทุนสำหรับระบบประปาหมู่บ้าน มีราษฎรรับประโยชน์ ๗๐ ครัวเรือน ๔๙๐ คน พื้นที่การเกษตร ๑๒๐ ไร่ **หน่วยงานรับผิดชอบ :** กรมชลประทาน

ตารางที่ ๑๑๘ แสดงข้อมูลโครงการอันเนื่องมาจากพระราชดำริ (ด้านเกษตร) จังหวัดสงขลา (ต่อ)

โครงการ/ที่ตั้ง	พระราชดำริ/เมื่อวันที่	หมายเหตุ
๒๘. ฝายจะโหนงอันเนื่องมาจากพระราชดำริ บ้านปลายเหมือง ตำบลจะโหนง อำเภอจะนะ	พระบาทสมเด็จพระปรมินทรมหาภูมิพลอดุลยเดช (ฎีกา) ๖ มกราคม พ.ศ. ๒๕๔๘	**ลักษณะโครงการ :** ก่อสร้างฝายจะโหน่งและระบบส่งน้ำ **ประโยชน์ของโครงการ :** ช่วยเหลือพื้นที่การเกษตรและอุปโภคบริโภคให้แก่ราษฎรใช้ในพื้นที่จำนวน ๕๔๖ ครัวเรือน ๒,๒๖๐ คน พื้นที่การเกษตรกว่า ๑,๕๐๐ ไร่ **หน่วยงานรับผิดชอบ :** กรมชลประทาน
๒๙. ฝายทดน้ำคลองอ่างแตกอันเนื่องมาจากพระราชดำริ บ้านโคกเอาะ ตำบลทับช้าง อำเภอนาทวี	พระบาทสมเด็จพระปรมินทรมหาภูมิพลอดุลยเดช (ฎีกา) ๖ กันยายน พ.ศ. ๒๕๔๙	**ลักษณะโครงการ :**ก่อสร้างฝายทดน้ำคลองอ่างแตก พร้อมระบบส่งน้ำ **ประโยชน์ของโครงการ :** ช่วยเหลือพื้นที่การเกษตรและอุปโภคบริโภคมีราษฎรผู้รับประโยชน์ ๖๘๑ ครัวเรือน ๓,๐๐๐ คน พื้นที่เกษตร ๑๐๐ ไร่ **หน่วยงานรับผิดชอบ :** กรมชลประทาน
๓๐. ฝายทดน้ำบ้านใหม่อันเนื่องมาจากพระราชดำริ ตำบลวังใหญ่อำเภอเทพา	พระบาทสมเด็จพระปรมินทรมหาภูมิพลอดุลยเดช (ฎีกา) ๒๔ กันยายน พ.ศ. ๒๕๔๙	**ลักษณะโครงการ :** ก่อสร้างฝายทดน้ำและระบบส่งน้ำ **ประโยชน์ของโครงการ :** เพื่ออุปโภคบริโภคและการเกษตรมีราษฎรรับประโยชน์จำนวน๕๒๒ครัวเรือน **หน่วยงานรับผิดชอบ :** กรมชลประทาน
๓๑. จัดหาน้ำอุปโภคบริโภคช่วยเหลือราษฎร หมู่ที่๑และหมู่ที่๒ตำบลฉลุง อำเภอหาดใหญ่	พระบาทสมเด็จพระปรมินทรมหาภูมิพลอดุลยเดช (ฎีกา) ๗ สิงหาคม พ.ศ. ๒๕๕๐	**ลักษณะโครงการ :**ก่อสร้างสถานีสูบน้ำ **ประโยชน์ของโครงการ :** จัดหาน้ำเพื่ออุปโภคบริโภคมีราษฎรรับประโยชน์ ๒ หมู่บ้าน และส่งน้ำไปยังชุมชนจำนวน ๒๕๐ ครัวเรือน **หน่วยงานรับผิดชอบ :** กรมชลประทาน

ตารางที่ ๑๑๘ แสดงข้อมูลโครงการอันเนื่องมาจากพระราชดำริ (ด้านเกษตร) จังหวัดสงขลา (ต่อ)

โครงการ/ที่ตั้ง	พระราชดำริ/เมื่อวันที่	หมายเหตุ
๓๒. ฝายทดน้ำคลองเปียนพร้อมระบบส่งน้ำอันเนื่องมาจากพระราชดำริ บ้านเปียนตำบลเปียน อำเภอสะบ้าย้อย	พระบาทสมเด็จพระปรมินทรมหาภูมิพลอดุลยเดช (ฎีกา) ๑๗ กันยายน พ.ศ. ๒๕๕๐	**ลักษณะโครงการ :**ก่อสร้างฝายทดน้ำคลองเปียนพร้อมระบบส่งน้ำ **ประโยชน์ของโครงการ** : สนับสนุนน้ำให้แก่ราษฎรใช้ในพื้นที่เพื่ออุปโภคบริโภคและพื้นที่การเกษตรกว่า ๓๐๐ไร่ **หน่วยงานรับผิดชอบ :** : กรมชลประทาน
๓๓. อาคารอัดน้ำคลองท่าช้างอันเนื่องมาจากพระราชดำริ ตำบลเกาะสะบ้า อำเภอเทพา	พระบาทสมเด็จพระปรมินทรมหาภูมิพลอดุลยเดช (ฎีกา) ๓๐ กันยายน พ.ศ. ๒๕๕๑	**ลักษณะโครงการ :**ก่อสร้างอาคารอัดน้ำพร้อมระบบส่งน้ำ **ประโยชน์ของโครงการ** : เพื่อสนับสนุนน้ำให้แก่ราษฎร ๔๗๖ ครัวเรือน ๑,๗๘๑ คน **หน่วยงานรับผิดชอบ** : กรมชลประทาน
๓๔. ฝายทดน้ำคลองแม๊ะจิอันเนื่องมาจากพระราชดำริ ตำบลแค อำเภอจะนะ	พระบาทสมเด็จพระปรมินทรมหาภูมิพลอดุลยเดช (ฎีกา) ๓๐ กันยายน พ.ศ. ๒๕๕๑	**ลักษณะโครงการ :**ก่อสร้างฝายทดน้ำคลองแม๊ะพร้อมระบบส่งน้ำ **ประโยชน์ของโครงการ** : เพื่อสนับสนุนน้ำให้ราษฎร ๓๐๗ ครัวเรือน ๑,๒๔๔ คน สำหรับอุปโภคบริโภค **หน่วยงานรับผิดชอบ** : กรมชลประทาน
๓๕. อ่างเก็บน้ำค่ายเสนาณรงค์อันเนื่องมาจากพระราชดำริ ตำบลคอหงส์ อำเภอหาดใหญ่	พระบาทสมเด็จพระปรมินทรมหาภูมิพลอดุลยเดช	**ลักษณะโครงการ :**สร้างอ่างเก็บน้ำและปรับปรุงโครงสร้างพื้นฐานในค่ายเสนาณรงค์ **ประโยชน์ของโครงการ**:สนับสนุนน้ำให้แก่พื้นที่โครงการและบริเวณใกล้เคียง **หน่วยงานรับผิดชอบ** : กรมชลประทาน
๓๖. ฟาร์มตัวอย่างฯในสมเด็จพระนางเจ้าฯ พระบรมราชินีนาถ (ปรับปรุงระบบส่งน้ำ) บ้านเหนือ ตำบลคลองหอยโข่ง อำเภอคลองหอยโข่ง	สมเด็จพระนางเจ้าฯ พระบรมราชินีนาถ ๑๗ มกราคม พ.ศ. ๒๕๔๙	**ลักษณะโครงการ :** ปรับปรุงระบบส่งน้ำ **ประโยชน์ของโครงการ**: เพื่อสนับสนุนน้ำให้แก่กิจกรรมภายในฟาร์มฯ **หน่วยงานรับผิดชอบ** : กรมชลประทาน

ตารางที่ ๑๑๘ แสดงข้อมูลโครงการอันเนื่องมาจากพระราชดำริ (ด้านเกษตร) จังหวัดสงขลา (ต่อ)

โครงการ/ที่ตั้ง	พระราชดำริ/เมื่อวันที่	หมายเหตุ
๓๗. จัดหาน้ำสนับสนุนกองร้อยโรงเรียนตำรวจตระเวนชายแดน ๔๓๒ ตำบลสะพานไม้แก่น อำเภอจะนะ	สมเด็จพระเทพรัตนราชสุดาฯ สยามบรมราชกุมารี ๒๗ เมษายน พ.ศ. ๒๕๓๐	**ลักษณะโครงการ :**สนับสนุนน้ำให้แก่ราษฎรในพื้นที่โรงเรียนตำรวจตระเวนชายแดน ๔๓๒ บุคลากรในโรงเรียน **หน่วยงานรับผิดชอบ :** กรมชลประทาน
๓๘. จัดหาน้ำให้โรงเรียนตำรวจตระเวนชายแดน สื่อมวลชนกีฬา บ้านคลองยน ตำบลสำนักแต้ว อำเภอสะเดา	สมเด็จพระเทพรัตนราชสุดาฯ สยามบรมราชกุมารี ๕ กุมภาพันธ์พ.ศ. ๒๕๕๐	**ลักษณะโครงการ :** ปรับปรุงฝายพร้อมระบบส่งน้ำถังเก็บน้ำเพื่อการอุปโภคบริโภคให้แก่ครูนักเรียน และบุคลากรภายในโรงเรียน **หน่วยงานรับผิดชอบ :** กรมชลประทาน
๓๙. จัดหาน้ำให้โรงเรียนตำรวจตระเวนชายแดน บ้านทุ่งสบายใจ ตำบลทุ่งหมอ อำเภอสะเดา	สมเด็จพระเทพรัตนราชสุดาฯ สยามบรมราชกุมารี ๕ กุมภาพันธ์พ.ศ. ๒๕๕๐	**ลักษณะโครงการ :** ขุดเจาะบ่อบาดาลติดตั้งถังกรองน้ำและถังเก็บน้ำ **ประโยชน์ของโครงการ :** เพื่อแก้ไขปัญหาขาดแคลนน้ำอุปโภคบริโภคของราษฎรและ โรงเรียนตำรวจตระเวนชายแดน จำนวน ๑๔๓ ครัวเรือน **หน่วยงานรับผิดชอบ :** กรมชลประทาน
๔ ๐ .จัดหาน้ำให้โรงเรียนตำรวจตระเวนชายแดนพลเอกนวล - คุณหญิงบานชื่น จันทร์ตรี ตำบลธารคีรี อำเภอสะบ้าย้อย	สมเด็จพระเทพรัตนราชสุดาฯ สยามบรมราชกุมารี ๑๕ ธันวาคม พ.ศ. ๒๕๕๑	**ลักษณะโครงการ :**ส่งน้ำอุปโภคบริโภค **ประโยชน์ของโครงการ :** สนับสนุนน้ำช่วยเหลือนักเรียนและบุคลากรของโรงเรียนจำนวน ๒๗๔คน และกิจกรรมต่าง ๆ ของโรงเรียน **หน่วยงานรับผิดชอบ :** กรมชลประทาน

ตารางที่ ๑๑๘ แสดงข้อมูลโครงการอันเนื่องมาจากพระราชดำริ (ด้านเกษตร) จังหวัดสงขลา (ต่อ)

โครงการ/ที่ตั้ง	พระราชดำริ/เมื่อวันที่	หมายเหตุ
๔๑.โครงการแก้มลิงพรุเตียวอัน เนื่องมาจากพระราชดำริอำเภอเทพา จังหวัดสงขลา	พระบาทสมเด็จพระปรมินทรมหาภูมิพลอดุลยเดช ๒ กุมภาพันธ์๒๕๕๒	**ลักษณะของโครงการ :**เป็นแหล่งเก็บกักน้ำ **ประโยชน์ของโครงการ** :สามารถบรรเทาปัญหาอุทกภัยในเขตพื้นที่อำเภอเทพา จังหวัดสงขลา และเป็นแหล่งเก็บกักน้ำเพื่ออุปโภค บริโภค ทั้งในฤดูฝนและฤดูแล้ง นอกจากนี้ยังเป็นแหล่งท่องเที่ยวพักผ่อนหย่อนใจให้กับประชาชนในพื้นที่และบริเวณใกล้เคียง **หน่วยงานรับผิดชอบ** : กรมชลประทาน
๔๒. บรรเทาอุทกภัยโรงเรียนส่งเสริมอิสลามและชุมชนบ้านป่าเร็ด อันเนื่องมาจากพระราชดำริ อำเภอนาทวี จังหวัดสงขลา	สมเด็จพระเทพรัตนราชสุดา ฯ สยามบรมราชกุมารี ๑๗ กุมภาพันธ์๒๕๕๕	**ลักษณะโครงการ:**พัฒนาแหล่งน้ำ **ประโยชน์โครงการ:**บรรเทาปัญหาอุทกภัยในช่วงฤดูน้ำหลากแก่ราษฎร ๕ หมู่บ้าน จำนวน ๒๑๔ครัวเรือน ๑,๐๗๐ คน และน้ำทำการเกษตร ๒,๑๔๐ไร่ **หน่วยงานรับผิดชอบ:** กรมชลประทาน

ที่มา : สำนักงานคณะกรรมการพิเศษเพื่อประสานงานโครงการอันเนื่องมาจากพระราชดำริ (สำนักงาน กปร.)

๘.๓ ข้อมูลโครงการอนุรักษ์พันธุ์กรรมพืชจังหวัดสงขลา

ตารางที่ ๑๑๙ แสดงข้อมูลโครงการอนุรักษ์พันธุ์กรรมพืชจังหวัดสงขลา

ที่	ชื่อโครงการ	พื้นที่ดำเนินการ
๑	โครงการอนุรักษ์พันธกรรมพืชอันเนื่องมาจากพระราชดำริในพื้นที่ป่ายางเกาะ จังหวัดสงขลา	ป่าบ้านยางเกาะ อ.สะเดา จ.สงขลา
๒	โครงการอนุรักษ์พันธกรรมพืชอันเนื่องมาจากพระราชดำริสมเด็จพระเทพรัตนราชสุดาฯ สยามบรมราชกุมารี เทศบาลตำบลปาดัง ตำบลปาดังเบซาร์ อ.สะเดา จ.สะเดา	เขาเขียนในพื้นที่บ้านตะโล๊ะ ม.๘ ต.ปาดังเบซาร์ อ.สะเดา จ.สงขลา
๓	โครงการอนุรักษ์พันธกรรมพืชอันเนื่องมาจากพระราชดำริสมเด็จพระเทพรัตนราชสุดาฯ สยามบรมราชกุมารี องค์การบริหารส่วนตำบลคู อ.จะนะ จ.สงขลา	พื้นที่ ม.๑ - ๙ ต.คู อ.จะนะ จ.สงขลา
๔	โครงการอนุรักษ์พันธกรรมพืชอันเนื่องมาจากพระราชดำริสมเด็จพระเทพรัตนราชสุดาฯ สยามบรมราชกุมารี องค์การบริหารส่วนตำบลพิจิตร อ.นาหม่อม จ.สงขลา	พื้นที่ ม.๑ - ๖ ต.พิจิตร อ.นาหม่อม จ.สงขลา
๕	โครงการอนุรักษ์พันธกรรมพืชอันเนื่องมาจากพระราชดำริสมเด็จพระเทพรัตนราชสุดาฯ สยามบรมราชกุมารี องค์การบริหารส่วนตำบลสะกอม อ.จะนะ จ.สงขลา	พื้นที่ ม.๑ - ๙ ต.สะกอม อ.จะนะ จ.สงลา
๖	โครงการเพาะเลี้ยงและขยายพันธุ์กบทูดเพื่อปล่อยคืนสู่ธรรมชาติ	สวนสัตว์สงขลา อ.เมือง จ.สงขลา
๗	โครงการอนุรักษ์พันธกรรมพืชอันเนื่องมาจากพระราชดำริสมเด็จพระเทพรัตนราชสุดาฯ สยามบรมราชกุมารี	พื้นที่ป่าปกปักเขาเล่สะเดา ต.สะเดา อ.สะเดา จ.สงขลา

๘.๔ ข้อมูลโครงการเกษตรพันธสัญญา

จังหวัดสงขลา ไม่มีผู้มายื่นจดแจ้งภายใต้โครงการเกษตรพันธสัญญา

๘.๕ ข้อมูลรายชื่อหัวหน้าส่วนราชการในสังกัดกระทรวงเกษตรและสหกรณ์จังหวัดสงขลา

ตารางที่ ๑๒๐ แสดงข้อมูลรายชื่อหัวหน้าส่วนราชการในสังกัดกระทรวงเกษตรและสหกรณ์จังหวัดสงขลา

ทำเนียบหัวหน้าส่วนราชการสังกัดกระทรวงเกษตรและสหกรณ์ในจังหวัดสงขลา ประจำปี 2564

กรม/หน่วยงาน	ชื่อ - สกุล	ตำแหน่ง	เบอร์โทรศัพท์องค์กร		โทรศัพท์มือถือ	E-mail หน่วยงาน
			โทรศัพท์	โทรสาร		
1. สำนักงานปลัดกระทรวงเกษตรและสหกรณ์						
1) สำนักงานเกษตรและสหกรณ์จังหวัดสงขลา	นายสุชาติ เซ่งมาก	เกษตรและสหกรณ์จังหวัดสงขลา	0 -7431-3904	0-7431-3904	08 6700 1945	paco_ska@opsmoac.go.th
2. กรมชลประทาน						
1) สำนักงานชลประทานที่ 16	นายเดช เล็กวิชัย	ผู้อำนวยสำนักงานชลประทานที่ 16	0-7439-0178	0-7439-0178	08-1898-6272	r16-r16@hotmail.com
2) โครงการชลประทานสงขลา	นายสุรพงศ์ เจริญการยนต์	ผู้อำนวยการโครงการชลประทานสงขลา	0-7439-0029	0-7439-0060	09-9497-9099	songkhaproject@hotmail.com
3) โครงการก่อสร้าง สำนักชลประทานที่ 16	นายสมพร ภู่ศิริ	ผู้อำนวยการโครงการต้น	0-7439-0221	0-7439-0251	08-1766-5300	DANAIVIT@hotmail.com
4) โครงการส่งน้ำและบำรุงรักษาระโนด-กระแสสินธุ์	นายศุภกิจ จันทร์จุลเจิม	ผู้อำนวยการโครงการส่งน้ำและบำรุงรักษาระโนด -กระสินธุ์	0-7458-8670 ต่อ 111	0-7458-8670 ต่อ 111	08-4747-5599	turakan_ranod@outlook.com
5) สำนักงานก่อสร้างชลประทานขนาดใหญ่ที่ 11 สำนักพัฒนาแหล่งน้ำขนาดใหญ่	นายรุทร์ อินนุพัฒน์	ผู้อำนวยการสำนักงานก่อสร้างชลประทานขนาดใหญ่ที่ 11 สำนักพัฒนาแหล่งน้ำขนาดใหญ่	0-7459-8463 ต่อ 103	0-7459-8464	08 1712 2598	rut_w50@yahoo.com
6) สำนักงานก่อสร้างชลปะทานขนาดกลางที่ 16 กองพัฒนาแหล่งน้ำขนาดกลาง	นายสิริพล รักษนาเวศ	ผู้อำนวยการสำนักงานก่อสร้างชลประทานขนาดกลางที่ 16 กองพัฒนาแหล่งน้ำขนาดกลาง	0-7439-0218	0-7439-0218	08- 1541- 5809	ส่งทาง Fax.
3. กรมตรวจบัญชีสหกรณ์						
1) สำนักงานตรวจบัญชีสหกรณ์ที่ 9	นางสาวณิชาพร สังฆะโต	ผู้อำนวยการสำนักงานตรวจบัญชีสหกรณ์ที่ 9	0-7431-4705	0-7431-4705	06-3234-9687	auddiv9@cad.go.th
2) สำนักงานตรวจบัญชีสหกรณ์สงขลา	นางพจนีรมย์ รัตนมนตรี	หัวหน้าสำนักงานตรวจบัญชีสหกรณ์สงขลา	0-7431-2178	0-7431-2178	06-1390-9904	cadskh@cad.go.th
4. กรมปศุสัตว์						
1) สำนักงานปศุสัตว์เขต 9	นายบรรจง จงรักษ์วัฒนา	ปศุสัตว์เขต 9	0-7455-8197	0-7455-8197	08-1900-6033	rg09_sgk@dld.go.th
2) สำนักงานปศุสัตว์จังหวัดสงขลา	นายกิติกรณ์ เจนไพบูลย์	ปศุสัตว์จังหวัดสงขลา	0-7431-2736	0-7431-2736	09-4803-9669	pvlo_sgk@dld.go.th
3) ศูนย์วิจัยการผสมเทียมและเทคโนโลยีชีวภาพสงขลา	นายกิตติศักดิ์ แสงสกุล	ผู้อำนวยการศูนย์วิจัยการผสมเทียมและเทคโนโลยีชีวภาพสงขลา	0-7425-2504	0-7425-2504	08-9597-0273	a-love-@hotmail.com
4) ศูนย์วิจัยและบำรุงพันธุ์สัตว์เทพา	นายกำธร บุญทอง	ผู้อำนวยการศูนย์วิจัยและบำรุวพันธุ์สัตว์เทพา	08-1766-7522	-	09-8827-8615	lstp_sgk@dld.go.th
5) ด่านกักกันสัตว์สงขลา	นายณัฐชัย วรสุทธิ์	หัวหน้าด่านกักกันสัตว์สงขลา	0-7425-2503	-	09 1716 0866	qssg_sgk@dld.go.th
5. กรมส่งเสริมการเกษตร						
1) สำนักงานส่งเสริมและพัฒนาการเกษตรที่ 5 จังหวัดสงขลา	นายสุพิท จิตภักดี	ผู้อำนวยการสำนักงานส่งเสริมและพัฒนาการเกษตรที่ 5 จังหวัดสงขลา	0-7433-0260-62	0-7433-0263	06-3228-7355	Sdoae@doae.go.th
2) สำนักงานเกษตรจังหวัดสงขลา	นายวิชัย ศรีสมโภชน์	เกษตรจังหวัดสงขลา	0-7431-1460	0-7432-3864	08 1388 0303	songkhla@doae.go.th
3) ศูนย์ส่งเสริมเทคโนโลยีการเกษตรด้านอารักขาพืชจังหวัดสงขลา	นายปัญญา ยวงเกตุ	นายช่างเครื่องกลชำนาญงาน รักษาราชการแทน ผู้อำนวยการศูนย์ส่งเสริมเทคโนโลยีการเกษตรด้านอารักขาพืชจังหวัดสงขลา	0-7455-7940	0-7455-7940	09 9407 6044	pporchids@yahoo.co.th
6. กรมพัฒนาที่ดิน						
1) สำนักงานพัฒนาที่ดินเขต 12	นายศรีศักดิ์ ธานี	ผู้อำนวยการสำนักงานพัฒนาที่ดินเขต 12	0-7433-0232	0-7433-0237	09 2279 7952	r12_1@ldd.go.th
2) สถานีพัฒนาที่ดินสงขลา	นายสุชล แก้วเกาะสะบ้า	ผู้อำนวยการสถานีพัฒนาที่ดินสงขลา	0-7489-4300	-	08-1898-6404	songkhla_ldd@hotmail.com
7. กรมวิชาการเกษตร						
1) สำนักวิจัยและพัฒนาการเกษตรเขตที่ 8	นายจิระ สุวรรณประเสริฐ	ผู้อำนวยการสำนักวิจัยและพัฒนาการเกษตรเขตที่ 8	0-7444-5905 ต่อ 65	0-7444-5905-6 ต่อ 65	086-8960722	oard8@doa.in.th, oard_8@hotmail.com
2) ศูนย์วิจัยและพัฒนาการเกษตรสงขลา	นางสาวบุญณิศา ฆังคมณี	ผู้อำนวยการศูนย์วิจัยและพัฒนาการเกษตรสงขลา	0-7458-6725-30	-	08-0587-9193	songkhla.doa@gmail.com
3) ศูนย์วิจัยพืชไร่สงขลา	นายสมชาย ผะอบเหล็ก	ผู้อำนวยการศูนย์วิจัยพืชไร่สงขลา	0-7420-5980	0-7420-5980	08-6898-9991	paoblek@hotmail.com
4) ด่านตรวจพืชท่าเรือสงขลา	นายสุทัศน์ แก้วสะอาด	รักษาราชการในตำแหน่งหัวหน้าด่านตรวจพืชสงขลาท่าเรือสงขลา	0-7433-1407	0-7433-1407	081-3446675	sapqs@doa.in.th
5) ด่านตรวจพืชท่าอากาศยานหาดใหญ่	นายประนอม กองชนะ	หัวหน้าด่านตรวจพืชท่าอากาศยานหาดใหญ่	0-7425-1343	-	08-1427-4296	hapqs@doa.in.th
6) ด่านตรวจพืชปาดังเบซาร์	นายสุทัศน์ แก้วสะอาด	หัวหน้าด่านตรวจพืชปาดังเบซาร์	0-7452-1057	0-7452-1457	081-3446675	pallop.p@doa.in.th
7) ด่านตรวจพืชสะเดา	นายสาโรจน์ ลักษณะวิลาศ	หัวหน้าด่านตรวจพืชสะเดา	0-7439-8920	-	08-1490-8865	sadpqs@doa.in.th
8) ด่านตรวจพืชบ้านประกอบ	นายวัชรพันธุ์ กกสูงเนิน	หัวหน้าด่านตรวจพืชบ้านประกอบ	0-7489-4127	0-7489-4127	08-1848-6226	banprakorb_plant@doa.in.th

กรม/หน่วยงาน	ชื่อ - สกุล	ตำแหน่ง	เบอร์โทรศัพท์องค์กร		โทรศัพท์มือถือ	E-mail หน่วยงาน
			โทรศัพท์	โทรสาร		
9) ศูนย์ควบคุมยางสงขลา	นายสุรชัย ศิริพัฒน์	นักวิทยาศาสตร์ชำนาญการพิเศษ ทำหน้าที่แทน ผู้อำนวยการศูนย์ควบคุมยาง	0-7458-6657	074-586657	09-7159-2516	srrc@coa.in.th
8. กรมส่งเสริมสหกรณ์						
1) สำนักงานสหกรณ์จังหวัดสงขลา	นายนอรดีน เจะแล	สหกรณ์จังหวัดสงขลา	0-7455-0684	0-7455-0684	08-1817-2377	cpd_sangkhla@cpd.go.th
2) ศูนย์ถ่ายทอดเทคโนโลยีการสหกรณ์ที่ 18	นางสาวประโลมใจ เนียมแกล้ว	ผู้อำนวยการศูนย์ถ่ายทอดเทคโนโลยีการสหกรณ์ที่ 18	0-7433-0126	0-7433-0126	081-719-4190	lomejai2510@gmai.com
3) ศูนย์ถ่ายทอดเทคโนโลยีการสหกรณ์ที่ 17	นายสาโรช จินดาวณิชย์	ผู้อำนวยการศูนย์ถ่ายทอดเทคโนโลยีการสหกรณ์ที่ 17	0-7433-0155	0-7433-0155	09-1818-5799	Saraot@cpd.go.th
9. กรมประมง						
1) สำนักงานประมงจังหวัดสงขลา	เรือโท นพดล จันทรมณี	ประมงจังหวัดสงขลา	0-7432-1369	0-7432-1369	06-1253-5662	fpo-songkhla@dof.in.th
2) ศูนย์วิจัยและพัฒนาประมงทะเลสงขลา	นายธเนศ ศรีกกล	ผู้อำนวยการศูนย์วิจัยและพัฒนาประมงทะเลสงขลา	0-7431-2595	0-7431-2495	08-1959-9844	smdec_dof@yahoo.com
3) ศูนย์วิจัยและพัฒนาการเพาะเลี้ยงสัตว์น้ำจืดสงขลา	นายพรพนม พรหมแก้ว	ผู้อำนวยการศูนย์วิจัยและพัฒนาการเพาะเลี้ยงสัตว์น้ำจืดสงขลา	0-7424-2422	-	08-1957-8771	ifsongkhla@hotmail.com
4) ศูนย์ป้องกันและปราบปรามประมงทะเลเขต 2 (สงขลา)	นายเจริญ โอมณี	ผู้อำนวยการศูนย์ป้องกันและปราบปรามประมงทะเลเขต 2 (สงขลา)	0-7433-1442	-	08-1856-9539	jaro2513@hotmail.com
5) ศูนย์วิจัยและตรวจสอบคุณภาพสินค้าประมงสงขลา	นายวิกรมนัส เอื้อวิทุทิช	ผู้อำนวยการศูนย์วิจัยและตรวจสอบคุณภาพสินค้าประมงสงขลา	0-7431-2037 ต่อ 119	-	08-1984-5243	wikrommanas.a@dof.mail.go.th
6) ศูนย์วิจัยสุขภาพสัตว์น้ำสงขลา	นางจำเริญศรี ถาวรสุวรรณ	ผู้อำนวยการศูนย์วิจัยและพัฒนาสุขภาพสัตว์น้ำสงขลา	0-7433-5244-0	-	08-9739-2603	
7) ศูนย์วิจัยและพัฒนาเทคโนโลยีและนวัตกรรมสัตว์น้ำชายฝั่ง	นายมาวิทย์ อัศวอารีย์	ผู้อำนวยการศูนย์วิจัยและพัฒนาเทคโนโลยีและนวัตกรรมสัตว์น้ำชายฝั่ง	0-7431-1895	0-7432-1032	08-5070-6583	nica.carin@gmail.com
8) ศูนย์บริหารจัดการด่านตรวจสัตว์น้ำประมง เขต 8 (สงขลา)	นายชุลกีฟลี ลติฟีปุตรา	ผู้อำนวยการศูนย์บริหารจัดการด่านตรวจสัตว์น้ำประมง เขต 8 (สงขลา)	0-7432-1945-6	-	08-7967-6030	sk_fishtrade@hotmail.com
10. สำนักเศรษฐกิจการเกษตร						
1) สำนักงานเศรษฐกิจการเกษตรที่ 9	นายไพฑูรย์ สีลาพัฒน์	ผู้อำนวยการสำนักงานเศรษฐกิจการเกษตรที่ 9	0-7431-2996	0-7431-2996	08-1814-8991	zone9@oae.go.th
11. สำนักงานปฏิรูปที่ดินเพื่อเกษตรกรรม						
1) สำนักงานปฏิรูปที่ดินจังหวัดสงขลา	นายพิสุทธิ์ ปัญจเดโช	ปฏิรูปที่ดินจังหวัดสงขลา	0-7431-1302	0-7432-1478	06-1425-0152	Songkhla@alro.go.th
12. สำนักงานท่าเทียบเรือประมง						
1) สำนักงานท่าเทียบเรือประมงสงขลา	น.ส.จุติพร ไชยมณี	หัวหน้าสำนักงานท่าเทียบเรือประมงสงขลา	0-7432-4853-4 ต่อ 12	-	08-3194-3257	fmo.songkla@hotmail.com
13. การยางแห่งประเทศไทย						
1) การยางแห่งประเทศไทยเขตภาคใต้ตอนล่าง	นายสุรชัย บุญวรรโณ	ผู้อำนวยการการยางแห่งประเทศไทยเขตภาคใต้ตอนล่าง	-	-	08-19354006	raot291@rubber.mail.go.th
2) การยางแห่งประเทศไทยจังหวัดสงขลา	นายสิทิต สกูลหรัง	ผู้อำนวยการการยางแห่งประเทศไทยจังหวัดสงขลา	0-7443-9051	0-7443-9052	09-8280-2479	orfson1@rubber.mail.go.th
3) ศูนย์วิจัยยางสงขลา	นางภรภัทร สุชาติกุล	ผู้อำนวยการศูนย์วิจัยยางสงขลา	0-7458-6616	0-7458-6616	09-5427-4985	ska.rric.raot@gmail.com
4) สำนักงานตลาดกลางยางพาราสงขลา	นายธาดา พรหมมี	ผู้อำนวยการสำนักงานตลาดกลางยางพาราสงขลา	0-7458-6740-44	0-7458-6738-39	09-8280-2488	hadyaicrm@gmail.com
14. องค์การตลาดเพื่อเกษตรกร						
1) สำนักงานองค์การตลาดเพื่อเกษตรกรจังหวัดสงขลา	นางสาววรรณสิริ โททอง	หัวหน้าสำนักงานองค์การตลาดเพื่อเกษตรกรจังหวัดสงขลา	0-7433-0241	0-7433-0241	06-4239-9659	ortorkor.sk@gmail.com
15. สำนักงานสภาเกษตรกร						
1) สำนักงานสภาเกษตรกรจังหวัดสงขลา	นายพิริยกรณ์ ช่วยประสม	หัวหน้าสำนักงานสภาเกษตรกรจังหวัดสงขลา	0-7431-5620	-	08-7837-0324	nfc.ska@nfc.mail.go.th
16. สำนักงานกองทุนฟื้นฟูและพัฒนาการเกษตรกร						
1) สำนักงานกองทุนฟื้นฟูและพัฒนาการเกษตรกรสาขาจังหวัดสงขลา	นายมุฮำมัด ภูยุทธานนท์	หัวหน้าสำนักงานกองทุนฟื้นฟูและพัฒนาเกษตรกรสาขาจังหวัดสงขลา	0-7431-3644	0-7431-3644	08-1766-3413	-

ข้อมูล ณ วันที่ 15 มี.ค. 64

คณะผู้จัดทำ

ที่ปรึกษา

นายสุชาติ	เซ่งมาก	เกษตรและสหกรณ์จังหวัดสงขลา

ผู้จัดทำ/ตรวจสอบ

นางผุสดี	จันทร์เพ็ชร	หัวหน้ากลุ่มสารสนเทศการเกษตร

ผู้จัดพิมพ์

นางภัทรวดี	แก้วประดิษฐ	นักวิเคราะห์นโยบายและแผนชำนาญการ

สำนักงานเกษตรและสหกรณ์จังหวัดสงขลา

๑๖๓ หมู่ที่ ๑๐ ถนนกาญจนวนิช ตำบลเขารูปช้าง

อำเภอเมือง จังหวัดสงขลา ๙๐๐๐๐

โทร ๐-๗๔๓๑-๓๙๐๔ , ๐๘๖-๔๘๘๓๖๓๔

E-mail : paco_ska@opsmoac.go.th