



ข้อมูลด้านการเกษตรและสหกรณ์ จังหวัดสงขลา

ปี ๒๕๖๘



สำนักงานเกษตรและสหกรณ์จังหวัดสงขลา
เอกสารฉบับที่ ๒/๒๕๖๘



คำนำ

สำนักงานเกษตรและสหกรณ์จังหวัดสงขลา ได้ดำเนินการจัดทำข้อมูลด้านการเกษตรและสหกรณ์ จังหวัดสงขลา ปี ๒๕๖๘ โดยมีวัตถุประสงค์เพื่อรวบรวมข้อมูลด้านกายภาพของจังหวัด ข้อมูลด้านการปกครอง ข้อมูลด้านโครงสร้างพื้นฐานและสาธารณูปโภค ข้อมูลด้านเศรษฐกิจของจังหวัด และข้อมูลภัยพิบัติด้านการเกษตร รวมทั้ง ข้อมูลอื่น ๆ ที่เกี่ยวข้อง โดยบูรณาการข้อมูลร่วมกับหน่วยงานสังกัดกระทรวงเกษตรและสหกรณ์จังหวัด สงขลา และหน่วยงานที่เกี่ยวข้อง ทั้งภาครัฐ ภาคเอกชน สถาบันการศึกษา ฯลฯ เพื่อให้มีข้อมูลครบถ้วน ถูกต้อง เป็นปัจจุบัน สามารถนำไปใช้ประโยชน์ในการวางแผนพัฒนาภาคเกษตร ตลอดจน การจัดทำแผนพัฒนาการเกษตร และสหกรณ์จังหวัดสงขลา

สำนักงานเกษตรและสหกรณ์จังหวัดสงขลา ขอขอบคุณหน่วยงานที่ให้ความอนุเคราะห์ข้อมูล ไว้ ณ โอกาสนี้ และพร้อมรับข้อเสนอแนะ เพื่อเป็นแนวทางในการปรับปรุงการจัดทำเอกสารในปีต่อไป

คณะผู้จัดทำ

มีนาคม ๒๕๖๘

สารบัญ

เรื่อง	หน้า
ส่วนที่ ๑ ข้อมูลด้านกายภาพของจังหวัดสงขลา	
๑.๑ ลักษณะข้อมูลทางภูมิศาสตร์	๑
๑.๒ สภาพพื้นที่และลักษณะภูมิประเทศ	๒
๑.๓ ลักษณะดินและแผนที่ใช้ประโยชน์ที่ดินจังหวัดสงขลา	๓
๑.๔ แหล่งน้ำธรรมชาติและทรัพยากรน้ำ	๗
๑.๕ ข้อมูลบ่อน้ำบาดาลจังหวัดสงขลา	๑๒
๑.๖ ปริมาณน้ำฝนจังหวัดสงขลา	๑๓
๑.๗ อุณหภูมิจังหวัดสงขลา	๑๕
๑.๘ ทรัพยากรป่าไม้	๑๗
๑.๙ ทรัพยากรป่าสงวน	๑๘
๑.๑๐ พื้นที่ ส.ป.ก. ในจังหวัดสงขลา	๒๑
ส่วนที่ ๒ ข้อมูลด้านการปกครอง	
๒.๑ การแบ่งเขตการปกครอง	๒๖
๒.๒ ข้อมูลประชากรและครัวเรือน	๓๓
๒.๓ ข้อมูลแรงงานภาคการเกษตร	๓๔
๒.๔ ข้อมูลสังคมและวัฒนธรรม	๓๘
ส่วนที่ ๓ ข้อมูลโครงสร้างพื้นฐานและสาธารณูปโภค	
๓.๑ การคมนาคมและการขนส่ง	๔๓
๓.๒ พื้นที่ชลประทานและระบบชลประทานของจังหวัดสงขลา	๔๕
๓.๓ ข้อมูลความต้องการใช้น้ำภาคเกษตรของจังหวัดสงขลา ด้านพืช	๔๖
๓.๔ ข้อมูลงานพัฒนาแหล่งน้ำขนาดเล็ก (บ่อจิว)	๔๙
๓.๕ ข้อมูลศูนย์คัดแยกไม้ผลจังหวัดสงขลา	๕๐
๓.๖ ข้อมูลจำนวนโรงงานอุตสาหกรรมจังหวัดสงขลา	๕๑
๓.๗ ข้อมูลด้านกักกันของจังหวัดสงขลา	๕๒
ส่วนที่ ๔ ข้อมูลด้านเศรษฐกิจของจังหวัดสงขลา	
๔.๑ ภาพรวมเศรษฐกิจจังหวัดสงขลา	๕๓
๔.๒ ภาวะเศรษฐกิจภาคสหกรณ์จังหวัดสงขลา	๕๔
๔.๓ ผลิตภัณฑ์มวลรวมจังหวัดสงขลา (GPP) ปี ๒๕๖๖	๕๗
๔.๔ ข้อมูลรายได้เฉลี่ยของประชากร	๖๑

สารบัญ (ต่อ)

เรื่อง	หน้า
ส่วนที่ ๔ ข้อมูลด้านเศรษฐกิจของจังหวัดสงขลา (ต่อ)	
๔.๕ ข้อมูลแรงงานจังหวัดสงขลา	๖๒
๔.๖ ข้อมูลแรงงานภาคการเกษตรจังหวัดสงขลา	๖๒
๔.๗ ข้อมูลแรงงานต่างด้าวจังหวัดสงขลา	๖๓
๔.๘ สินค้าเกษตรที่สำคัญของจังหวัด	๖๔
๑) ภูมิตินผลผลิตสินค้าเกษตรรายเดือน	๖๔
๒) ด้านพืช	๖๕
๓) ด้านปศุสัตว์	๘๖
๔) ด้านประมง	๑๐๓
๔.๙ ข้อมูลสินค้าเกษตรที่ได้รับการรับรองสิ่งบ่งชี้ทางภูมิศาสตร์ (GI)	๑๑๑
๔.๑๐ ข้อมูลมาตรฐานสินค้าเกษตร	๑๑๖
๔.๑๑ สินค้า OTOP ของจังหวัดสงขลา	๑๒๒
๔.๑๒ โครงการชุมชนท่องเที่ยว OTOP นวัตวิถี	๑๒๔
๔.๑๓ ข้อมูลศูนย์เรียนรู้การเพิ่มประสิทธิภาพการผลิต (ศพก.) จังหวัดสงขลา	๑๒๗
๔.๑๔ สถาบันเกษตรกรและองค์กรเกษตรกร	๑๓๑
๔.๑๕ ข้อมูลการจัดขึ้นมาตรฐานคุณภาพสหกรณ์ในจังหวัดสงขลา	๑๓๔
๔.๑๖ ข้อมูลกลุ่มแม่บ้านเกษตรกร กลุ่มส่งเสริมอาชีพการเกษตร กลุ่มยุวเกษตรกร กลุ่มวิสาหกิจชุมชน และกลุ่มแปลงใหญ่	๑๓๕
๔.๑๗ ข้อมูลอาสาสมัครเกษตรของจังหวัดสงขลา	๑๓๖
๔.๑๘ ข้อมูล Smart Farmer/Young Smart Farmer	๑๓๗
๔.๑๙ ข้อมูลปราชญ์ชาวบ้านจังหวัดสงขลา	๑๓๙
๔.๒๐ ข้อมูลแหล่งแปรรูป/ตลาดกระจายสินค้าเกษตรที่สำคัญ	
๑) ข้อมูลโรงสีข้าว	๑๔๙
๒) ข้อมูลลานเทร็บซื้อปาล์มน้ำมันจังหวัดสงขลา	๑๕๒
๓) โรงงานปาล์มน้ำมันจังหวัดสงขลา	๑๕๔
๔) ข้อมูลโรงงานนํ้านมดิบ	๑๕๕
๕) ข้อมูลโรงฆ่าสัตว์ที่มีใบอนุญาต ฆจส. ๒ ในพื้นที่จังหวัดสงขลา	๑๕๕
๖) ข้อมูลโรงงานแปรรูปผลิตภัณฑ์สัตว์น้ำ	๑๕๗
๗) ตลาดกระจายสินค้า ด้านพืช ปศุสัตว์ และประมง	๑๖๐

สารบัญ (ต่อ)

เรื่อง	หน้า
ส่วนที่ ๔ ข้อมูลด้านเศรษฐกิจของจังหวัดสงขลา (ต่อ)	
๔.๒๑ ข้อมูลผู้ประกอบการรับซื้อผลผลิตทางการเกษตร (ประมง)	๑๖๐
๔.๒๒ ข้อมูลผู้ประกอบการรับซื้อผลผลิตทางการเกษตร (พืช)	๑๖๔
๔.๒๓ ข้อมูลราคาสินค้าเกษตร	๑๘๓
ส่วนที่ ๕ ข้อมูลภัยพิบัติด้านการเกษตร	
๕.๑ ข้อมูลภัยพิบัติด้านการเกษตร	๑๙๒
๕.๒ สถานการณ์โรคระบาด	๑๙๖
ส่วนที่ ๖ ข้อมูลสภาพปัญหาภาคการเกษตร	
๖.๑ การบริหารจัดการเขตเศรษฐกิจสำหรับเกษตรกรที่สำคัญจังหวัดสงขลา	๑๙๗
๖.๒ สภาพพื้นที่ดินมีปัญหา	๒๐๒
๖.๓ สภาพพื้นที่น้ำร้างจังหวัดสงขลา	๒๐๔
๖.๔ ข้อมูลค่าความเค็มหน้าโรงสูบ	๒๐๕
๖.๕ พื้นที่น้ำท่วมซ้ำซากจังหวัดสงขลา	๒๐๖
ส่วนที่ ๗ การแก้ไขปัญหาเฉพาะหน้าให้เกษตรกร	
๗.๑ ปัญหา/ข้อร้องเรียนที่เกิดขึ้นจังหวัดสงขลา	๒๐๗
๗.๒ รายชื่อผู้ประสานงานให้ความช่วยเหลือเกษตรกรในการเตรียมการป้องกันฯ	๒๐๘
๗.๓ รายชื่อผู้แทนเกษตรกร	๒๑๒
ส่วนที่ ๘ ข้อมูลอื่น ๆ	
๘.๑ ข้อมูลโรงเรียนตำรวจตระเวนชายแดนในจังหวัดสงขลา	๒๑๓
๘.๒ ข้อมูลโครงการพระราชดำริ	๒๑๕
๘.๓ ข้อมูลโครงการอนุรักษ์พันธุพืช	๒๑๙
๘.๔ ข้อมูลพืชสมุนไพร	๒๒๐
๘.๕ ข้อมูลโครงการเกษตรพันธสัญญา	๒๒๑

สารบัญภาพ

เรื่อง	หน้า
ภาพที่ ๑ แผนที่จังหวัดสงขลา	๑
ภาพที่ ๒ แผนที่การใช้ประโยชน์ที่ดินจังหวัดสงขลา	๔
ภาพที่ ๓ ลำน้ำ	๗
ภาพที่ ๔ แหล่งน้ำ	๗
ภาพที่ ๕ ชายหาดสงขลา	๘
ภาพที่ ๖ ป่าสงวน	๑๗
ภาพที่ ๗ พื้นที่ปฏิรูปที่ดินจังหวัดสงขลา	๒๒
ภาพที่ ๘ การท่อมผ้าเจดีย์พระสุวรรณมาลิกศรีรัตนมหาธาตุ	๓๘
ภาพที่ ๙ ประเพณีเปลี่ยนผ้าพระสามองค์	๓๘
ภาพที่ ๑๐ ประเพณีแห่ผ้าขึ้นเขาภู	๓๘
ภาพที่ ๑๑ ประเพณีตายาย่าน	๔๐
ภาพที่ ๑๒ ประเพณีลากพระตักบาตรเทโว	๔๑
ภาพที่ ๑๓ ประเพณีวันสารท หรือ ประเพณีชิงเปรต	๔๑
ภาพที่ ๑๔ สถานีรถไฟหาดใหญ่	๔๔
ภาพที่ ๑๕ ท่าเรือน้ำลึกสงขลา	๔๔
ภาพที่ ๑๖ สนามบินนานาชาติหาดใหญ่	๔๔
ภาพที่ ๑๗ โครงการชลประทานสงขลา	๔๕
ภาพที่ ๑๘ โครงการส่งน้ำและบำรุงรักษาระโนด - กระแสสินธุ์	๔๕
ภาพที่ ๑๙ ข้อมูลสหกรณ์และกลุ่มเกษตรกรที่ต้องตรวจสอบบัญชีในปีงบประมาณ ๒๕๖๘	๕๔
ภาพที่ ๒๐ สัมโหมคควนลัง	๑๑๑
ภาพที่ ๒๑ สัมจุจะนะ	๑๑๒
ภาพที่ ๒๒ ปลากระพงสามน้ำทะเลสาบสงขลา	๑๑๓
ภาพที่ ๒๓ มะม่วงเบาสงขลา	๑๑๔
ภาพที่ ๒๔ ไข่ครอบสงขลา	๑๑๕
ภาพที่ ๒๕ การจัดแบ่งประเภทสหกรณ์ตามระดับชั้นคุณภาพ	๑๓๔
ภาพที่ ๒๖ นายภานุ พิทักษ์เผ่า	๑๓๘
ภาพที่ ๒๗ แผนที่ศูนย์เรียนรู้คุณธรรมเพื่อเศรษฐกิจพอเพียง	๑๔๑
ภาพที่ ๒๘ นางรดา มีบุญ	๑๔๒
ภาพที่ ๒๙ แผนที่ศูนย์เรียนรู้กสิกรรมไทยบ้านภูลิตา	๑๔๔

สารบัญภาพ

เรื่อง	หน้า
ภาพที่ ๓๐ นายอภิรักษ์ หมดหลี	๑๔๕
ภาพที่ ๓๑ การดำเนินการของศูนย์เรียนรู้ครูภูมิปัญญาไทยเกษตรธรรมชาติธาตุ ๔	๑๔๕
ภาพที่ ๓๒ ศูนย์เรียนรู้ครูภูมิปัญญาไทยเกษตรธรรมชาติธาตุ ๔	๑๔๘
ภาพที่ ๓๓ สภาพพื้นที่ดินมีปัญหา	๒๐๒
ภาพที่ ๓๔ แผนที่โรงเรียนตำรวจตระเวนชายแดน จังหวัดสงขลา	๒๑๓

สารบัญตาราง

เรื่อง	หน้า
ตารางที่ ๑ แสดงข้อมูลสภาพพื้นที่และการแบ่งโซนการพัฒนา	๒
ตารางที่ ๒ แสดงแผนที่การใช้ประโยชน์ที่ดิน	๕
ตารางที่ ๓ แสดงข้อมูลจำนวนบ่อบาดาลจังหวัดสงขลา ปี ๒๕๖๘	๑๒
ตารางที่ ๔ แสดงปริมาณน้ำฝนจังหวัดสงขลา ปี ๒๕๕๘ - ๒๕๖๘ รายปี	๑๓
ตารางที่ ๕ แสดงปริมาณน้ำฝนและจำนวนวันที่ฝนตกปี ๒๕๖๗ - ๒๕๖๘ จังหวัดสงขลา เป็นรายเดือน	๑๔
ตารางที่ ๖ แสดงอุณหภูมิเฉลี่ยและความชื้นสัมพัทธ์ จังหวัดสงขลา ปี ๒๕๕๘ - ๒๕๖๘	๑๕
ตารางที่ ๗ แสดงอุณหภูมิเฉลี่ยและความชื้นสัมพัทธ์ จังหวัดสงขลา ปี ๒๕๖๘ เป็นรายเดือน	๑๖
ตารางที่ ๘ แสดงข้อมูลป่าสงวนแห่งชาติ	๑๘
ตารางที่ ๙ แสดงพื้นที่ดำเนินการปฏิรูปที่ดินของรัฐ จังหวัดสงขลา	๒๑
ตารางที่ ๑๐ แสดงข้อมูลสรุปผลการจัดการที่ดินของรัฐและมอบเอกสารสิทธิ ของสำนักงานปฏิรูปที่ดิน จังหวัดสงขลา ปี ๒๕๖๘	๒๓
ตารางที่ ๑๑ แสดงข้อมูลประเภทที่ดินชุมชน	๒๕
ตารางที่ ๑๒ แสดงข้อมูลการแบ่งเขตการปกครองรายอำเภอ	๒๖
ตารางที่ ๑๓ แสดงข้อมูลการบริหารราชการส่วนท้องถิ่น	๓๑
ตารางที่ ๑๔ แสดงข้อมูลการแบ่งเขตการปกครองในจังหวัดสงขลา	๓๒
ตารางที่ ๑๕ แสดงข้อมูลประชากรและครัวเรือน ปี ๒๕๖๘	๓๓
ตารางที่ ๑๖ แสดงจำนวนแรงงานภาคการเกษตร ปี ๒๕๖๒ - ๒๕๖๘	๓๔
ตารางที่ ๑๗ แสดงข้อมูลจำนวนประชากรแยกเป็นรายเทศบาลที่มีหน่วยงานทะเบียน ปี ๒๕๖๘	๓๕
ตารางที่ ๑๘ แสดงข้อมูลจำนวนวัด จำนวนที่พักสงฆ์ จำนวนมัสยิด และจำนวนโบสถ์ จังหวัดสงขลา ปี ๒๕๖๘	๔๒
ตารางที่ ๑๙ แสดงข้อมูลแหล่งน้ำชลประทานจังหวัดสงขลา ปี ๒๕๖๘	๔๕
ตารางที่ ๒๐ แสดงข้อมูลความต้องการใช้น้ำภาคเกษตรของจังหวัดสงขลา ด้านพืช	๔๖
ตารางที่ ๒๑ แสดงข้อมูลงานพัฒนาแหล่งน้ำขนาดเล็ก (บ่อจิว) ปี ๒๕๔๙-๒๕๖๘	๔๙
ตารางที่ ๒๒ ข้อมูลศูนย์คัดแยกไม้ผลจังหวัดสงขลา ปี ๒๕๖๘	๕๐
ตารางที่ ๒๓ แสดงข้อมูลจำนวนโรงงานอุตสาหกรรมจังหวัดสงขลา	๕๑
ตารางที่ ๒๔ แสดงข้อมูลสหกรณ์และกลุ่มเกษตรกรที่ต้องตรวจสอบบัญชี ปีงบประมาณ ๒๕๖๘	๕๔
ตารางที่ ๒๕ โครงสร้างเศรษฐกิจจังหวัดสงขลา ณ ราคาประจำปี ๒๕๖๖	๕๗
ตารางที่ ๒๖ แสดงข้อมูลผลิตภัณฑ์มวลรวมจังหวัดสงขลา (GPP) ปี ๒๕๕๙ - ๒๕๖๖p	๕๙
ตารางที่ ๒๗ แสดงข้อมูลรายได้เฉลี่ยของประชากร	๖๑

สารบัญตาราง (ต่อ)

เรื่อง	หน้า
ตารางที่ ๒๘ แสดงข้อมูลแรงงานจังหวัดสงขลา	๖๒
ตารางที่ ๒๙ แสดงข้อมูลแรงงานภาคการเกษตรจังหวัดสงขลา ปี ๒๕๖๓-๒๕๖๘	๖๒
ตารางที่ ๓๐ แสดงข้อมูลแรงงานต่างด้าวจังหวัดสงขลา	๖๓
ตารางที่ ๓๑ แสดงข้อมูลปฏิทินผลผลิตสินค้าเกษตรรายเดือน	๖๔
ตารางที่ ๓๒ แสดงข้อมูลการใช้ที่ดินเพื่อทำการเกษตรแยกรายอำเภอ ปี ๒๕๖๘	๖๕
ตารางที่ ๓๓ แสดงข้อมูลพื้นที่ทำการเกษตรและครุฑเรือเกษตรจังหวัดสงขลา แยกรายอำเภอ	๖๗
ตารางที่ ๓๔ แสดงข้อมูลพื้นที่ปลูกข้าวนาปีจังหวัดสงขลา ปีเพาะปลูก ๒๕๖๒/๖๓ - ๒๕๖๗/๖๘	๖๘
ตารางที่ ๓๕ แสดงข้อมูลพื้นที่ปลูกข้าวนาปี ปีเพาะปลูก ๒๕๖๗/๖๘ แยกรายอำเภอ	๖๘
ตารางที่ ๓๖ แสดงข้อมูลพื้นที่ปลูกข้าวนาปรังจังหวัดสงขลา ปี ๒๕๖๓ - ๒๕๖๘	๗๐
ตารางที่ ๓๗ แสดงข้อมูลพื้นที่ปลูกข้าวนาปรังจังหวัดสงขลา ปี ๒๕๖๘ แยกรายอำเภอ	๗๐
ตารางที่ ๓๘ แสดงข้อมูลพื้นที่ปลูกยางพาราจังหวัดสงขลา ปี ๒๕๖๑ - ๒๕๖๗	๗๑
ตารางที่ ๓๙ แสดงข้อมูลพื้นที่ปลูกยางพาราจังหวัดสงขลา ปี ๒๕๖๗ แยกรายอำเภอ	๗๑
ตารางที่ ๔๐ แสดงข้อมูลพื้นที่ปลูกปาล์มน้ำมันจังหวัดสงขลา ปี ๒๕๖๐ - ๒๕๖๗	๗๒
ตารางที่ ๔๑ แสดงข้อมูลพื้นที่ปลูกปาล์มน้ำมันจังหวัดสงขลา ปี ๒๕๖๗ รายอำเภอ	๗๓
ตารางที่ ๔๒ แสดงข้อมูลพื้นที่ปลูกไม้ผลจังหวัดสงขลา ปี ๒๕๖๗ - ๒๕๖๘	๗๔
ตารางที่ ๔๓ แสดงข้อมูลพื้นที่ปลูกทุเรียนจังหวัดสงขลา ปี ๒๕๖๗ - ๒๕๖๘	๗๕
ตารางที่ ๔๔ แสดงข้อมูลพื้นที่ปลูกลองกองจังหวัดสงขลา ปี ๒๕๖๗ - ๒๕๖๘	๗๖
ตารางที่ ๔๕ แสดงข้อมูลพื้นที่ปลูกมังคุดจังหวัดสงขลา ปี ๒๕๖๗ - ๒๕๖๘	๗๗
ตารางที่ ๔๖ แสดงข้อมูลพื้นที่ปลูกเงาะจังหวัดสงขลา ปี ๒๕๖๗ - ๒๕๖๘	๗๘
ตารางที่ ๔๗ แสดงข้อมูลพื้นที่ปลูกพริกจังหวัดสงขลา ปี ๒๕๖๗ - ๒๕๖๘	๗๙
ตารางที่ ๔๘ แสดงข้อมูลพื้นที่ปลูกพริกทองจังหวัดสงขลา ปี ๒๕๖๗ - ๒๕๖๘	๘๐
ตารางที่ ๔๙ แสดงข้อมูลพื้นที่ปลูกแตงโมจังหวัดสงขลา ปี ๒๕๖๗ - ๒๕๖๘	๘๑
ตารางที่ ๕๐ แสดงข้อมูลข้อมูลพื้นที่ปลูกกาแฟจังหวัดสงขลา ปี ๒๕๖๗ - ๒๕๖๘	๘๒
ตารางที่ ๕๑ แสดงข้อมูลข้อมูลพื้นที่ปลูกมะพร้าวน้ำหอมจังหวัดสงขลา ปี ๒๕๖๘	๘๓
ตารางที่ ๕๒ แสดงข้อมูลข้อมูลพื้นที่ปลูกมะพร้าวผลแก่จังหวัดสงขลา ปี ๒๕๖๘	๘๔
ตารางที่ ๕๓ แสดงข้อมูลข้อมูลการโกโก้จังหวัดสงขลา ปี ๒๕๖๗ - ๒๕๖๘	๘๕
ตารางที่ ๕๔ แสดงข้อมูลพื้นที่จำนวนครุฑเรือเกษตรกรผู้เลี้ยงโคเนื้อจังหวัดสงขลา ปี ๒๕๖๔ - ๒๕๖๘	๘๖
ตารางที่ ๕๕ แสดงข้อมูลจำนวนครุฑเรือเกษตรกรผู้เลี้ยงโคเนื้อจังหวัดสงขลา ปี ๒๕๖๘ แยกรายอำเภอ	๘๖
ตารางที่ ๕๖ แสดงข้อมูลจำนวนเกษตรกร ปริมาณ ผลผลิต/ปี และมูลค่าผลผลิต ปี ๒๕๖๘ แยกรายอำเภอ	๘๗
ตารางที่ ๕๗ แสดงข้อมูลจำนวนกระบือและเกษตรกรผู้เลี้ยงกระบือจังหวัดสงขลา ปี ๒๕๖๔ - ๒๕๖๘	๘๘

สารบัญญัตราสาร (ต่อ)

เรื่อง	หน้า
ตารางที่ ๕๘ แสดงข้อมูลจำนวนครัวเรือนเกษตรกรผู้เลี้ยงกระบือจังหวัดสงขลา ปี ๒๕๖๘ แยกรายอำเภอ	๘๘
ตารางที่ ๕๙ แสดงข้อมูลจำนวนครัวเรือนเกษตรกรผู้เลี้ยงสุกรจังหวัดสงขลา ปี ๒๕๖๔ - ๒๕๖๘	๘๙
ตารางที่ ๖๐ แสดงข้อมูลผู้เลี้ยงสุกรจังหวัดสงขลา ปี ๒๕๖๘ แยกรายอำเภอ	๙๐
ตารางที่ ๖๑ แสดงข้อมูลปริมาณผลผลิตสุกรจังหวัดสงขลา ปี ๒๕๖๘ แยกรายอำเภอ	๙๑
ตารางที่ ๖๒ แสดงข้อมูลจำนวนครัวเรือนเกษตรกรผู้เลี้ยงแพะจังหวัดสงขลา ปี ๒๕๖๔ - ๒๕๖๘	๙๒
ตารางที่ ๖๓ แสดงข้อมูลจำนวนครัวเรือนเกษตรกรผู้เลี้ยงแพะจังหวัดสงขลา ปี ๒๕๖๘ แยกรายอำเภอ	๙๓
ตารางที่ ๖๔ แสดงข้อมูลจำนวนเกษตรกร ปริมาณ ผลผลิต/ปี และมูลค่าผู้เลี้ยงแพะจังหวัดสงขลา ปี ๒๕๖๘	๙๔
ตารางที่ ๖๕ แสดงข้อมูลจำนวนครัวเรือนเกษตรกรผู้เลี้ยงแกะจังหวัดสงขลา ปี ๒๕๖๔ - ๒๕๖๘	๙๕
ตารางที่ ๖๖ แสดงข้อมูลจำนวนครัวเรือนเกษตรกรผู้เลี้ยงแกะจังหวัดสงขลา ปี ๒๕๖๘ แยกรายอำเภอ	๙๕
ตารางที่ ๖๗ แสดงข้อมูลจำนวนครัวเรือนเกษตรกรผู้เลี้ยงไก่พื้นเมือง ไก่เนื้อ ไก่ไข่จังหวัดสงขลา ปี ๒๕๖๔- ๒๕๖๘	๙๖
ตารางที่ ๖๘ แสดงข้อมูลจำนวนครัวเรือนเกษตรกรผู้เลี้ยงไก่พื้นเมือง ไก่เนื้อ ไก่ไข่จังหวัดสงขลา ปี ๒๕๖๘ แยกรายอำเภอ	๙๗
ตารางที่ ๖๙ แสดงข้อมูลเกษตรกรผู้เลี้ยงไก่เนื้อและไก่ไข่จังหวัดสงขลา ปี ๒๕๖๘	๙๘
ตารางที่ ๗๐ แสดงข้อมูลจำนวนไข่ไก่จังหวัดสงขลา ปี ๒๕๖๘	๙๙
ตารางที่ ๗๑ แสดงข้อมูลจำนวนครัวเรือนเกษตรกรผู้เลี้ยงเป็ดจังหวัดสงขลา ปี ๒๕๖๔ - ๒๕๖๘	๑๐๐
ตารางที่ ๗๒ แสดงข้อมูลจำนวนครัวเรือนเกษตรกรผู้เลี้ยงเป็ดจังหวัดสงขลา ปี ๒๕๖๘ แยกรายอำเภอ	๑๐๑
ตารางที่ ๗๓ แสดงข้อมูลจำนวนเกษตรกรและพื้นที่ที่ได้รับการรับรอง GAP ปี ๒๕๖๔ - ๒๕๖๘	๑๐๒
ตารางที่ ๗๔ แสดงข้อมูลปริมาณและมูลค่าสัตว์น้ำที่ขึ้นทำเทียบเรือประมงสงขลา ปี ๒๕๖๔ - ๒๕๖๘	๑๐๔
ตารางที่ ๗๕ แสดงข้อมูลข้อมูลปริมาณและมูลค่าสัตว์น้ำที่ขึ้นทำเทียบเรือประมงสงขลา ปี ๒๕๖๘	๑๐๔
ตารางที่ ๗๖ แสดงข้อมูลธุรกิจต่อเนื่องด้านการประมงที่สำคัญของจังหวัดสงขลา ปี ๒๕๖๘	๑๐๕
ตารางที่ ๗๗ แสดงข้อมูลพื้นที่การเลี้ยงสัตว์น้ำชายฝั่ง ปี ๒๕๖๔ - ๒๕๖๘	๑๐๖
ตารางที่ ๗๘ แสดงข้อมูลพื้นที่การเลี้ยงสัตว์น้ำชายฝั่งจำแนกเป็นรายอำเภอ ปี ๒๕๖๘	๑๐๖
ตารางที่ ๗๙ แสดงข้อมูลปริมาณผลผลิต และมูลค่าผลผลิต ของกุ้งทะเล ปลากระพง และประมงพื้นบ้าน	๑๐๗
ตารางที่ ๘๐ แสดงข้อมูลพื้นที่การเลี้ยงปลาน้ำจืด ปี ๒๕๖๔ - ๒๕๖๘	๑๐๗
ตารางที่ ๘๑ แสดงข้อมูลพื้นที่การเลี้ยงปลาน้ำจืดจำแนกเป็นรายอำเภอ ปี ๒๕๖๘	๑๐๘
ตารางที่ ๘๒ แสดงข้อมูลจระเข้จังหวัดสงขลา ปี ๒๕๖๔-๒๕๖๘	๑๐๙
ตารางที่ ๘๓ แสดงข้อมูลพื้นที่การเลี้ยงจระเข้ จำแนกเป็นรายอำเภอ ปี ๒๕๖๘	๑๐๙
ตารางที่ ๘๔ แสดงข้อมูลเกษตรกรผู้เลี้ยงกุ้งทะเลที่ได้รับการรับรอง GAP ปี ๒๕๖๘	๑๑๐

สารบัญตาราง (ต่อ)

เรื่อง	หน้า
ตารางที่ ๘๕ แสดงข้อมูลเกษตรกรผู้เลี้ยงปลากะพงขาวที่ได้รับการรับรอง GAP (ยอดสะสมจนถึง ปี ๒๕๖๘ ที่ยังไม่หมดอายุ)	๑๑๐
ตารางที่ ๘๖ แสดงข้อมูลจำนวนเกษตรกรและพื้นที่ ๆ ได้รับการรับรอง GAP และเกษตรกรอินทรีย์ (ยอดสะสมถึงปัจจุบัน)	๑๑๖
ตารางที่ ๘๗ แสดงข้อมูลจำนวนเกษตรกรและพื้นที่ ๆ ได้รับการรับรอง GAP แยกรายพืช (หน่วย : ราย/ไร่) (ยอดสะสมจนถึง ปี ๒๕๖๘)	๑๑๘
ตารางที่ ๘๘ แสดงข้อมูลแปลงใหญ่ด้านพืช ประมง และปศุสัตว์ (ยอดสะสมจนถึง ปี ๒๕๖๘)	๑๒๑
ตารางที่ ๘๙ แสดงข้อมูลผลิตภัณฑ์ที่ลงทะเบียนคัดสรรสุดยอดผลิตภัณฑ์เด่นจังหวัด PSO ปี ๒๕๖๗	๑๒๒
ตารางที่ ๙๐ แสดงข้อมูลภาพรวมฐานข้อมูลผู้ผลิต ผู้ประกอบการ OTOP และผลิตภัณฑ์จังหวัดสงขลา ตั้งแต่ปี ๒๕๕๗-ปัจจุบัน	๑๒๓
ตารางที่ ๙๑ แสดงข้อมูลโครงการชุมชนท่องเที่ยว OTOP นวัตวิถี	๑๒๔
ตารางที่ ๙๒ แสดงข้อมูลศูนย์เรียนรู้การเพิ่มประสิทธิภาพการผลิต (ศพก.) จังหวัดสงขลา	๑๒๗
ตารางที่ ๙๓ แสดงข้อมูลประเภทสหกรณ์ และจำนวนสมาชิก ปี ๒๕๖๘	๑๓๑
ตารางที่ ๙๔ แสดงข้อมูลประเภทกลุ่มเกษตรกร และจำนวนกลุ่ม ปี ๒๕๖๘	๑๓๑
ตารางที่ ๙๕ แสดงข้อมูลข้อมูลประเภทกลุ่มเกษตรกร รายอำเภอ	๑๓๒
ตารางที่ ๙๖ แสดงข้อมูลรายชื่อกลุ่มและประธานกลุ่มเกษตรกร	๑๓๓
ตารางที่ ๙๗ แสดงข้อมูลการจัดขึ้นมาตรฐานคุณภาพสหกรณ์จังหวัดสงขลา ปี ๒๕๖๘	๑๓๔
ตารางที่ ๙๘ แสดงข้อมูลกลุ่มแม่บ้านเกษตรกร กลุ่มส่งเสริมอาชีพการเกษตร กลุ่มยุวเกษตรกร กลุ่มวิสาหกิจชุมชน และกลุ่มแปลงใหญ่ ปี ๒๕๖๘	๑๓๕
ตารางที่ ๙๙ แสดงข้อมูลอาสาสมัครเกษตรกรของจังหวัดสงขลา	๑๓๖
ตารางที่ ๑๐๐ แสดงข้อมูล Smart Farmer/Young Smart Farmer ปี ๒๕๕๗-๒๕๖๘	๑๓๗
ตารางที่ ๑๐๑ แสดงข้อมูลการจดทะเบียนโรงงานอุตสาหกรรม โรงสีข้าวจังหวัดสงขลา	๑๔๙
ตารางที่ ๑๐๒ แสดงข้อมูลลานเทรับซื้อปาล์มน้ำมันจังหวัดสงขลา	๑๕๒
ตารางที่ ๑๐๓ แสดงข้อมูลโรงงานปาล์มน้ำมันจังหวัดสงขลา	๑๕๔
ตารางที่ ๑๐๔ แสดงข้อมูลโรงฆ่าสัตว์ที่มีใบอนุญาต ขจส.๒ ในพื้นที่จังหวัดสงขลา	๑๕๕
ตารางที่ ๑๐๕ แสดงข้อมูลโรงงานแปรรูปผลิตภัณฑ์สัตว์น้ำ	๑๕๗
ตารางที่ ๑๐๖ แสดงข้อมูลตลาดเกษตรกรจังหวัดสงขลา	๑๖๐
ตารางที่ ๑๐๗ แสดงข้อมูลผู้ประกอบการแพปลาจังหวัดสงขลา	๑๖๐

สารบัญญัตราสาร (ต่อ)

เรื่อง	หน้า
ตารางที่ ๑๐๘ แสดงข้อมูลผู้ประกอบการรับซื้อข้าวจังหวัดสงขลา	๑๖๔
ตารางที่ ๑๐๙ แสดงข้อมูลผู้ประกอบการรับซื้อปาล์มน้ำมันจังหวัดสงขลา	๑๖๖
ตารางที่ ๑๑๐ แสดงข้อมูลผู้ประกอบการรับซื้อน้ำยางสดจังหวัดสงขลา	๑๖๖
ตารางที่ ๑๑๑ แสดงข้อมูลผู้ประกอบการรับซื้อยางแผ่นดิบจังหวัดสงขลา	๑๗๕
ตารางที่ ๑๑๒ แสดงข้อมูลผู้ประกอบการรับซื้อยางแผ่นรมควันจังหวัดสงขลา	๑๗๗
ตารางที่ ๑๑๓ แสดงข้อมูลผู้ประกอบการรับซื้ออย่างอื่น ๆ จังหวัดสงขลา	๑๗๘
ตารางที่ ๑๑๔ แสดงข้อมูลล้ง/ผู้รับซื้อผลไม้จังหวัดสงขลา	๑๘๒
ตารางที่ ๑๑๕ แสดงข้อมูลราคาข้าวจังหวัดสงขลา ปี ๒๕๖๘	๑๘๓
ตารางที่ ๑๑๖ แสดงข้อมูลราคาขางพาราในท้องถิ่น โรงงาน ตลาดกลางขางพาราจังหวัดสงขลา ปี ๒๕๖๘	๑๘๔
ตารางที่ ๑๑๗ แสดงข้อมูลราคาปาล์มน้ำมันจังหวัดสงขลา ปี ๒๕๖๘	๑๘๕
ตารางที่ ๑๑๘ แสดงข้อมูลราคาข้าวจังหวัดสงขลา ปี ๒๕๖๘	๑๘๖
ตารางที่ ๑๑๙ แสดงข้อมูลราคาไก่จังหวัดสงขลา ปี ๒๕๖๘	๑๘๗
ตารางที่ ๑๒๐ แสดงข้อมูลราคาไข่ไก่จังหวัดสงขลา ปี ๒๕๖๘	๑๘๘
ตารางที่ ๑๒๑ แสดงข้อมูลราคากุ้งจังหวัดสงขลา ปี ๒๕๖๘	๑๘๙
ตารางที่ ๑๒๒ แสดงข้อมูลราคาสินค้าเกษตรที่เกษตรกรขายได้ ณ ไร่นา ปี ๒๕๖๘ จังหวัดสงขลา	๑๙๐
ตารางที่ ๑๒๓ แสดงข้อมูลการให้ความช่วยเหลือผู้ประสบภัยพิบัติกรณีฉุกเฉิน (ด้านพืช) ประเภทอุทกภัย ๑๙๓	
ตารางที่ ๑๒๔ แสดงข้อมูลการให้ความช่วยเหลือผู้ประสบภัยพิบัติกรณีฉุกเฉิน (ด้านประมง) ประเภทอุทกภัย ๑๙๔	
ตารางที่ ๑๒๕ แสดงข้อมูลการให้ความช่วยเหลือผู้ประสบภัยพิบัติกรณีฉุกเฉิน (ด้านปศุสัตว์) ประเภทอุทกภัย ๑๙๕	
ตารางที่ ๑๒๖ แสดงข้อมูลการบริหารจัดการเขตเศรษฐกิจสำหรับเกษตรกรที่สำคัญจังหวัดสงขลา ตามชนิดสินค้า	๑๙๗
ตารางที่ ๑๒๗ แสดงข้อมูลการบริหารจัดการเขตเศรษฐกิจสำหรับเกษตรกรที่สำคัญจังหวัดสงขลา	๑๙๗
ตารางที่ ๑๒๘ แสดงข้อมูลสภาพพื้นที่ดินมีปัญหา	๒๐๒
ตารางที่ ๑๒๙ แสดงข้อมูลสภาพพื้นที่ดินมีปัญหา รายอำเภอ	๒๐๓
ตารางที่ ๑๓๐ แสดงข้อมูลพื้นที่นาร้าง ปี ๒๕๖๓	๒๐๔
ตารางที่ ๑๓๑ แสดงข้อมูลค่าความเค็มหน้าโรงสูบ ปี ๒๕๖๒-๒๕๖๓	๒๐๕
ตารางที่ ๑๓๒ แสดงข้อมูลพื้นที่น้ำท่วมซ้ำซากจังหวัดสงขลา	๒๐๖
ตารางที่ ๑๓๓ แสดงข้อมูลรายชื่อผู้ประสานงานให้ความช่วยเหลือเกษตรกรในการเตรียมการป้องกัน และบรรเทาสาธารณภัยด้านการเกษตรในช่วงฤดูฝนจังหวัดสงขลา ปี ๒๕๖๘/๖๙	๒๐๘

สารบัญตาราง (ต่อ)

เรื่อง	หน้า
ตารางที่ ๑๓๕ แสดงข้อมูลโรงเรียนตำรวจตระเวนชายแดนในจังหวัดสงขลา	๒๑๔
ตารางที่ ๑๓๖ แสดงข้อมูลโครงการพระราชดำริ	๒๑๕
ตารางที่ ๑๓๗ แสดงข้อมูลแผนแม่บท อพ.สธ. หน่วยงานระยะ ๕ ปี ปีที่ ๘ (๑ ตุลาคม ๒๕๖๙-๓๐ กันยายน ๒๕๗๔)	๒๑๙
ตารางที่ ๑๓๘ แสดงข้อมูลพืชสมุนไพร/สินค้าเด่นรายอำเภอ	๒๒๐

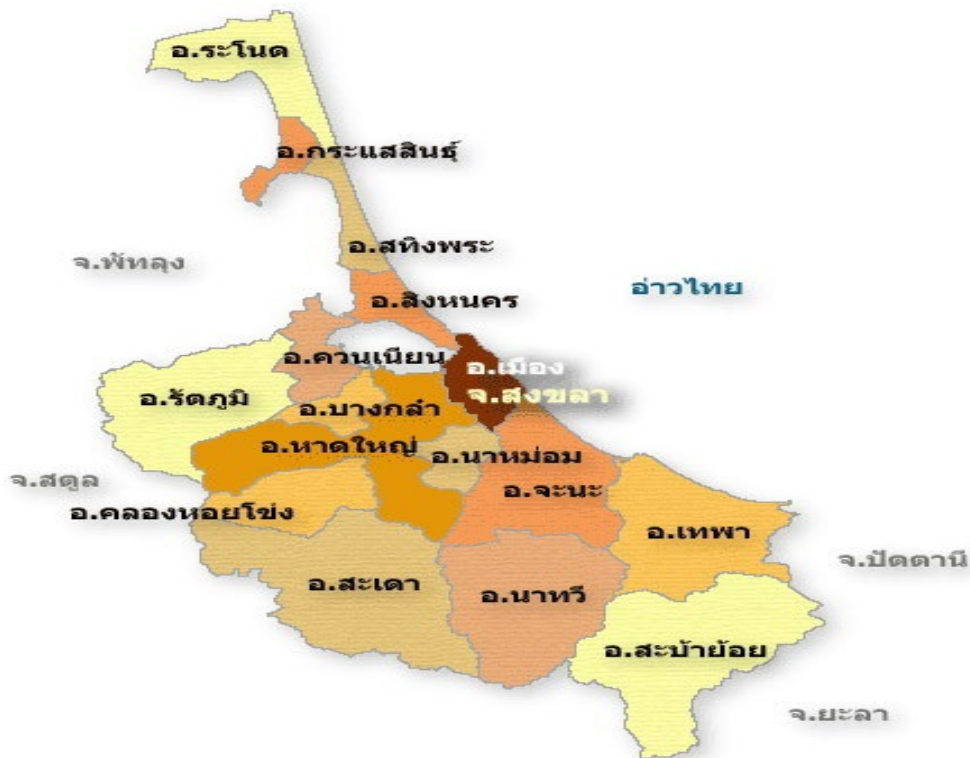
ส่วนที่ ๑

ข้อมูลด้านกายภาพของจังหวัดสงขลา

๑.๑ ลักษณะข้อมูลทางภูมิศาสตร์

จังหวัดสงขลา ตั้งอยู่ฝั่งตะวันออกของภาคใต้ตอนล่าง ระหว่างละติจูดที่ $6^{\circ} 17' - 7^{\circ} 56'$ องศาเหนือ ลองจิจูด $100^{\circ} 01' - 101^{\circ} 06'$ องศาตะวันออก สูงจากระดับน้ำทะเลปานกลาง ๔ เมตร อยู่ห่างจากกรุงเทพฯ ตามเส้นทางรถไฟ ๙๔๗ กิโลเมตร และทางหลวงแผ่นดิน ๙๕๐ กิโลเมตร มีอาณาเขตติดต่อกับจังหวัดใกล้เคียง ดังนี้

ทิศเหนือ	ติดต่อกับจังหวัดนครศรีธรรมราชและจังหวัดพัทลุง
ทิศตะวันออก	ติดต่อกับอำเภอไทย
ทิศใต้	ติดต่อกับจังหวัดยะลา จังหวัดปัตตานี รัฐเคดาห์ และรัฐเปอร์ลิสของมาเลเซีย
ทิศตะวันตก	ติดต่อกับจังหวัดพัทลุง และ จังหวัดสตูล



ภาพที่ ๑ แผนที่จังหวัดสงขลา

๑.๒ สภาพพื้นที่ และลักษณะภูมิประเทศ

จังหวัดสงขลา มีพื้นที่ ๗,๓๙๓.๘๘๙ ตารางกิโลเมตร หรือประมาณ ๔,๖๒๑,๑๘๐ ไร่ มีขนาดใหญ่เป็นอันดับ ๒๗ ของประเทศ และใหญ่เป็นอันดับที่ ๓ ของภาคใต้ ศักยภาพพื้นที่ด้านการเกษตร ดังนี้

ตารางที่ ๑ สภาพพื้นที่และการแบ่งโซนการพัฒนา

การแบ่งโซนการพัฒนา	สภาพพื้นที่	พื้นที่ทางการเกษตร	ศักยภาพด้านการพัฒนา
๑. พื้นที่กลุ่มอำเภอคาบสมุทรมุขสทิงพระ ประกอบด้วย ๔ อำเภอ คือ อ.ระโนด สทิงพระ กระแสสินธุ์ และสิงหนคร	เป็นที่ราบและชายฝั่ง	เนื้อที่รวม ๓๗๐,๐๒๔ ไร่ ๑. ระโนด ๑๕๐,๔๖๗ ไร่ ๒. สทิงพระ ๕๒,๘๐๓ ไร่ ๓. กระแสสินธุ์ ๔๒,๗๓๑ ไร่ ๔. สิงหนคร ๑๒๔,๐๒๓ ไร่	เป็นพื้นที่เหมาะสม ทำนา การปลูกตาลโตนด การทำไร่ อาชีพประมง และมีระบบชลประทานในพื้นที่
๒. พื้นที่กลุ่มอำเภอที่เป็นศูนย์กลางเศรษฐกิจ ประกอบด้วย ๓ อำเภอ คือ อ.หาดใหญ่ สะเดา และ เมืองสงขลา	เป็นที่ราบ	เนื้อที่รวม ๘๐๒,๕๐๘ ไร่ ๑. หาดใหญ่ ๓๐๙,๒๖๘ ไร่ ๒. สะเดา ๔๖๑,๐๙๔ ไร่ ๓. เมืองสงขลา ๓๒,๑๔๖ ไร่	เป็นพื้นที่เหมาะสมสำหรับการปลูกยางพารา มีพื้นที่ปลูกยางพารา ปลูกไม้ผลได้แก่ ทุเรียน เงาะ มังคุด และลองกอง
๓. พื้นที่กลุ่มอำเภอการพัฒนาทั่วไป ประกอบด้วย ๕ อำเภอ คือ อ.นาหม่อม ควนเนียง บางกล่ำ รัตภูมิ และคลองหอยโข่ง	เป็นที่ราบ	เนื้อที่รวม ๕๗๗,๔๘๗ ไร่ ๑. นาหม่อม ๔๙,๓๑๗ ไร่ ๒. ควนเนียง ๙๔,๗๑๙ ไร่ ๓. บางกล่ำ ๔๒,๒๐๕ ไร่ ๔. รัตภูมิ ๒๖๗,๔๘๒ ไร่ ๕. คลองหอยโข่ง ๑๒๓,๗๖๔ ไร่	เป็นพื้นที่เหมาะสมในการปลูกไม้ผล ทุเรียน เงาะ มังคุด ลองกอง โดยเฉพาะพื้นที่ อ.รัตภูมิ นาหม่อม มีพื้นที่เหมาะสมในการปลูกพืชแบบผสมผสาน เช่น ยางพารา ปาล์มน้ำมัน พืชผัก รวมทั้งด้านประมงน้ำจืด และด้านปศุสัตว์
๔. พื้นที่กลุ่มอำเภอเสริมความมั่นคงหรืออำเภอชายแดน ประกอบด้วย ๔ อำเภอ คือ อ.จะนะ เทพา นาทวี และสะบ้าย้อย	เป็นที่ราบและชายฝั่ง	เนื้อที่รวม ๖๖๒,๔๕๖ ไร่ ๑. จะนะ ๒๓๗,๔๒๖ ไร่ ๒. เทพา ๓๒๙,๕๖๔ ไร่ ๓. นาทวี ๖๓,๑๐๘ ไร่ ๔. สะบ้าย้อย ๓๒,๓๕๘ ไร่	เป็นพื้นที่เหมาะสมในการทำสวนยางพารา ไม้ผล การทำการเกษตรผสมผสาน การเลี้ยงแพะ การทำประมงพื้นบ้าน การเลี้ยงปลาน้ำจืด โดยเฉพาะอย่างยิ่ง การเลี้ยงปลาดุก

ลักษณะภูมิประเทศ

ตอนเหนือเป็นคาบสมุทรแคบและยาวยื่นลงมาทางใต้ เรียกว่า คาบสมุทรสทิงพระ กับส่วนที่เป็นแผ่นดินรูปสี่เหลี่ยมผืนผ้าทางตอนใต้ แผ่นดินทั้งสองส่วนเชื่อมต่อกันโดยสะพานติณสูลานนท์ พื้นที่ทางทิศเหนือส่วนใหญ่เป็นที่ราบลุ่ม ทิศตะวันออกเป็นที่ราบริมทะเล ทิศใต้และทิศตะวันตกเป็นภูเขาและที่ราบสูง ซึ่งเป็นแหล่งกำเนิดต้นน้ำลำธารที่สำคัญ

๑.๓ ลักษณะดินและแผนที่การใช้ประโยชน์ที่ดินจังหวัดสงขลา

จังหวัดสงขลา มีพื้นที่ทั้งหมด ๗,๓๙๓.๘๘๘ ตารางกิโลเมตร ประกอบด้วยชุดดินรวมทั้งหมด ๙๗ ชุด ตามการจำแนกดินของกรมพัฒนาที่ดิน ซึ่งสามารถจัดกลุ่มของชุดดินตามลักษณะธรณีสัณฐาน ออกเป็น ๗ กลุ่ม มีรายละเอียดดังนี้

(๑) **เขาหรือภูเขา (Hill and Mountain)** : ดินต้นมีหินโผล่และการชะล้างพังทลายของหน้าดินขึ้นอยู่กับปริมาณของสิ่งปกคลุมดิน เหมาะที่จะอนุรักษ์ไว้เป็นพื้นที่ป่าและแหล่งต้นน้ำลำธาร

(๒) **ที่ลาดเชิงเขา** มีเนื้อดินหลากหลายขึ้นอยู่กับวัตถุต้นกำเนิดของดิน มีทั้งดินเนื้อหยาบ ดินเนื้อละเอียดปานกลาง และดินปนเศษหินที่หยาบ ความลึกของดินมากพอสมควร ทำให้ดินมีการระบายน้ำได้ดี แต่มีความอุดมสมบูรณ์ทางธรรมชาติต่ำ เหมาะแก่การปลูกยางพารา

(๓) **ลานตะพักลำน้ำเก่า** : มีลักษณะเป็นลูกคลื่นลอนลาด มีความลาดชันเล็กน้อยถึงปานกลาง ดินมีเนื้อหยาบ ทำให้การระบายน้ำค่อนข้างดี และมีความอุดมสมบูรณ์ค่อนข้างต่ำ แต่สามารถทำการปรับปรุงได้ง่าย และไม่สิ้นเปลืองมาก เหมาะแก่การปลูกยางพารา และไม้ผลต่าง ๆ และไม้พุ่มเตี้ย

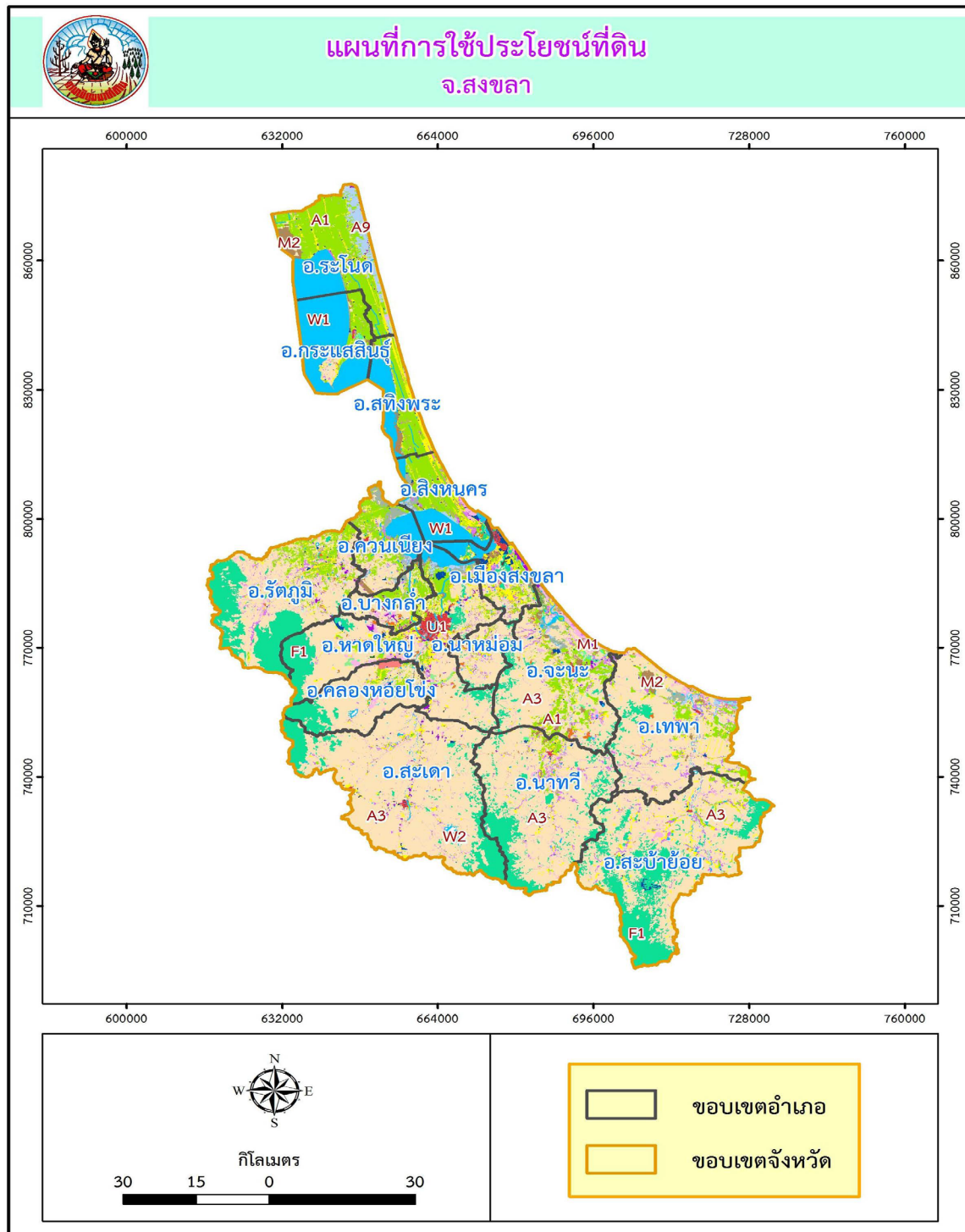
(๔) **ลานตะพักลำน้ำระดับต่ำ (Low Terrace)** : ใกล้กับสันดอนริมน้ำ เป็นตะกอนเนื้อละเอียด และอาจมีตะกอนเนื้อหยาบปะปนอยู่ประปราย การระบายน้ำเร็วถึงค่อนข้างเร็ว และมีความอุดมสมบูรณ์ทางธรรมชาติต่ำ

(๕) **สันทราย (Beach Ridges)** : ที่ราบติดกับทะเลหรือพื้นที่ที่มีการทับถมของตะกอนท้องทะเลในอดีต เป็นดินทรายจัด การระบายน้ำมากเกินไป มีธาตุอาหารของพืชต่ำมาก และง่ายต่อการชะล้างพังทลายของดิน พืชพรรณที่ขึ้นมักเป็นไม้สนทะเล และไม้พุ่มเตี้ย

(๖) **ที่ราบลุ่มและที่ราบน้ำท่วมถึง (Former Tidal Flat)** : ที่ราบเกิดจากการทับถมของตะกอนน้ำพา เนื้อดินละเอียด เป็นดินเหนียวปนทรายแป้งสีเทา การระบายน้ำค่อนข้างเร็ว มักมีน้ำแช่ขังในช่วงฤดูฝน เหมาะสำหรับการทำนา พืชพรรณที่ขึ้นมักจะเป็นกก หรือเสม็ด

(๗) **สันดอนริมน้ำ (Levee)** : เกิดจากการทับถมของตะกอนลำน้ำ ทำให้เนื้อดินหยาบสลับกับเนื้อดินละเอียด เป็นดินทราย ดินทรายปนดินร่วน ดินร่วน หรือดินร่วนปนทรายแป้ง การระบายน้ำของดินค่อนข้างดีจนถึงดี และมีความอุดมสมบูรณ์ค่อนข้างสูง เหมาะที่จะปลูกพืชไร่ และไม้ผล มักใช้เป็นที่ตั้งบ้านเรือน

แผนที่การใช้ประโยชน์ที่ดินจังหวัดสงขลา



ภาพที่ ๒ แผนที่การใช้ประโยชน์ที่ดินจังหวัดสงขลา

ตารางที่ ๒ แสดงแผนที่ใช้ประโยชน์ที่ดิน

ลำดับที่	รหัส	คำอธิบาย	พื้นที่(ไร่)
1	A1	พื้นที่นา	553,258.75
2	A2	พืชไร่	3,517.24
3	A3	ไม้ยืนต้น	2,523,489.5
4	A4	ไม้ผล	112,093.38
5	A5	พืชสวน	1,869.28
6	A7	ทุ่งหญ้าเลี้ยงสัตว์และโรงเรือนเลี้ยงสัตว์	3,072.53
7	A8	พืชน้ำ	86.65
8	A9	สถานที่เพาะเลี้ยงสัตว์น้ำ	56,731.33
9	F1	ป่าไม้ผลัดใบ	603,557.06
10	F2	ป่าผลัดใบ	89.43
11	F5	ป่าปลูก	197.35
12	M1	ทุ่งหญ้าและไม้ละเมาะ	152,399.92
13	M2	พื้นที่ลุ่ม	58,360.25

ตารางที่ ๒ แสดงแผนที่การใช้ประโยชน์ที่ดิน (ต่อ)

ลำดับที่	รหัส	คำอธิบาย	พื้นที่(ไร่)
14	M3	เหมืองแร่ บอซุด	17,478.28
15	M4	พื้นที่เบ็ดเตล็ดอื่นๆ	4,089.18
16	U1	ตัวเมืองและย่านการค้า	25,597.8
17	U2	หมู่บ้าน	199,210.95
18	U3	สถานที่ราชการและสถาบันต่างๆ	35,903.97
19	U4	สถานีคมนาคม	19,305.66
20	U5	พื้นที่อุตสาหกรรม	19,917.41
21	U6	สิ่งปลูกสร้างอื่นๆ	3,135.95
22	U7	สนามกอล์ฟ	3,489.31
23	W1	แหล่งน้ำธรรมชาติ	378,852.7
24	W2	แหล่งน้ำที่สร้างขึ้น	15,072.61
25	F3	ป่าชายเลน	40,643.16
26	F4	ป่าพรุ	6,964.41

๑.๔ แหล่งน้ำธรรมชาติและทรัพยากรน้ำ

๑) ลำน้ำ จังหวัดสงขลา ไม่มีลำน้ำใดที่เรียกว่า แม่น้ำ มีแต่คลองต่าง ๆ อยู่หลายสาย คลองที่สำคัญ ได้แก่ คลองอู่ตะเภา, คลองรัตภูมิ, คลองเทพา, คลองนาทวี (คลองใหญ่), คลองจะทิ้งหม้อ, คลองป่าขาด, คลองสะทิงพระ, คลองพรวน, คลองเจดีย์งาม, คลองพังยาง, คลองไผ่, คลองลากช่าย, คลองระโนด, คลองศาลาหลวง, คลองปากแตระ, คลองปากแรด, คลองแดน, คลองท่าเขน, คลองสำโรง, คลองนาทับ, คลองประจา, คลองปลัดพอ, คลองลำพด, คลองพ้อแดง, คลองพะวง, คลองน้ำกระจ่าย, คลองบางกล้า, คลองเตย, คลองหอยโข่ง, คลองจำไทร, คลองบ้านเขาวังชิง, คลองปึกคล้า, คลองแฉะ, คลองประตู่, คลองตง, คลองรำใหญ่, คลองหล้าปึง, คลองสะเตา, คลองสะกอม, คลองเงาะ, คลองม่วงโหนด, คลองเปียน, คลองเรียน, คลองตาหงา ฯลฯ



ภาพที่ ๓ ลำน้ำ

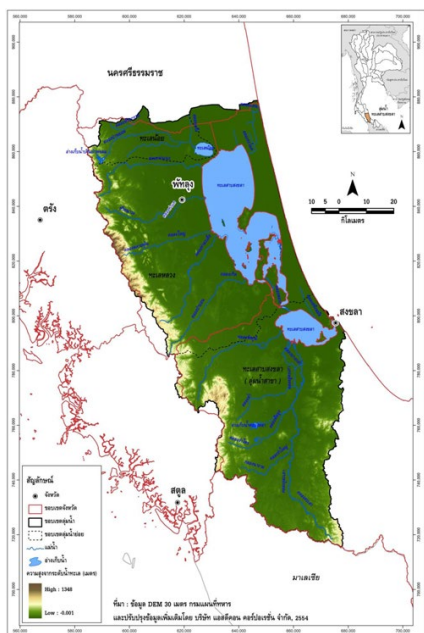
๒) แหล่งน้ำ จังหวัดสงขลา มีแหล่งน้ำที่สำคัญ ดังนี้

ลุ่มน้ำทะเลสาบมีพื้นที่ทะเลประมาณ ๙๕๐ ตารางกิโลเมตร มีปริมาณน้ำท่าเฉลี่ยทั้งปี ประมาณ ๘๐๐ ล้านลูกบาศก์เมตร แบ่งออกได้เป็นสามส่วน คือ

- ทะเลสาบสงขลามีพื้นที่ประมาณ ๑๙๐ ตารางกิโลเมตร เป็นทะเลสาบส่วนนอกที่ติดกับอ่าวไทย เป็นน้ำเค็มถึงเค็มจัดในฤดูแล้ง และน้ำกร่อยในช่วงฤดูฝน เนื่องจากได้รับน้ำจืดจากคลองต่าง ๆ ที่ไหลมาลงทะเลสาบแห่งนี้ ความลึกสูงสุดประมาณ ๓ เมตร มีเกาะที่สำคัญคือ เกาะยอ

- ทะเลสาบตอนกลางจากส่วนแคบที่สุดที่บ้านปากรอจนถึงเกาะใหญ่ ในเขตอำเภอกระแสดินธุ์ มีพื้นที่ประมาณ ๒๗๐ ตารางกิโลเมตรมีระดับความเค็มเปลี่ยนแปลงไปตามฤดูกาล ความลึกเฉลี่ย ๑.๒ เมตร

- ทะเลหลวงอยู่ถัดจากเกาะใหญ่ออกไปจนถึงอำเภอระโนด มีพื้นที่ ๔๙๐ ตารางกิโลเมตร เป็นแหล่งน้ำจืดขนาดใหญ่ ปัจจุบันมีค่าความเค็มเพิ่มขึ้นในช่วงฤดูแล้ง มีความลึกเฉลี่ย ๑.๘ เมตร



ภาพที่ ๔ แหล่งน้ำ

- ลุ่มน้ำคลองอู่ตะเภา มีพื้นที่ประมาณ ๒,๔๘๐ ตารางกิโลเมตร มีปริมาณน้ำท่าเฉลี่ยทั้งปีประมาณ ๘๔๐ ล้านลูกบาศก์เมตร
 - ลุ่มน้ำคลองรัตภูมิ มีพื้นที่ประมาณ ๔๒๐ ตารางกิโลเมตร มีปริมาณน้ำท่าเฉลี่ยทั้งปีประมาณ ๑๘๐ ล้านลูกบาศก์เมตร
 - ลุ่มน้ำคลองเทพา มีพื้นที่ประมาณ ๑,๗๗๐ ตารางกิโลเมตร มีปริมาณน้ำท่าเฉลี่ยทั้งปีประมาณ ๕๘๐ ล้านลูกบาศก์เมตร
 - ลุ่มน้ำลำคลองในคาบสมุทรสทิงพระ มีพื้นที่ประมาณ ๘๗๐ ตารางกิโลเมตร มีปริมาณน้ำท่าเฉลี่ยตลอดปีประมาณ ๔๗๐ ล้านลูกบาศก์เมตร
- หาดทรายและชายหาด จังหวัดสงขลามีหาดทราย และชายหาดอยู่เป็นจำนวนมากที่สำคัญและรู้จักกันดี เช่น แหลมสมิหลา, แหลมสนอ่อน, หาดแก้ว, หาดสะกอม ฯลฯ



ภาพที่ ๕ ชายหาดสงขลา

ทรัพยากรน้ำ

๑. ลุ่มน้ำ (Watershed)

จังหวัดสงขลา แบ่งพื้นที่ออกเป็นลุ่มน้ำย่อย (Watershed) ได้ ๕ ลุ่มน้ำย่อย คือ

(๑) **ลุ่มน้ำคาบสมุทรสทิงพระ** : เป็นที่ราบน้ำท่วมถึง (Flood Plain) ริมหทะเลเป็นแหลมแคบ ๆ วางตัวในแนวทิศเหนือ-ใต้ ระหว่างทะเลสาบสงขลากับอ่าวไทย ไม่มีลำน้ำใหญ่ไหลผ่าน จะมีเฉพาะลำน้ำขนาดเล็กสายสั้น ๆ ไหลออกจากพื้นที่ของคาบสมุทรสทิงพระลงทะเลสาบสงขลา หรืออ่าวไทย ขนาดพื้นที่ลุ่มน้ำประมาณ ๔๙๓.๖ ตารางกิโลเมตร (๓๐๘,๕๐๐ ไร่) ประกอบด้วย อำเภอรโนด อำเภอกระแสสินธุ์ อำเภอสทิงพระ และอำเภอสิงหนคร ส่วนใหญ่จะมีพื้นที่รับน้ำขนาดเล็ก จะเกิดน้ำไหลเมื่อเกิดฝนตกในพื้นที่เท่านั้น

สภาพน้ำฝน ปริมาณน้ำฝนเฉลี่ยรายปี ๑,๗๙๐ มิลลิเมตร ช่วงพิสัยปริมาณฝนรายปีเฉลี่ย ๑,๖๑๖.๖๖-๒,๐๖๑.๗๖ มิลลิเมตร ช่วงพิสัยปริมาณฝนที่ตกในเดือนพฤศจิกายน ๔๖๐.๖๕-๖๒๗.๙๑ มิลลิเมตร

สภาพน้ำท่า ปริมาณน้ำท่าเฉลี่ยรายปี ๔๐๐.๗๓ ล้านลูกบาศก์เมตร ฤดูฝน ๓๕๔.๓๓ ล้านลูกบาศก์เมตร ฤดูแล้ง ๔๖.๔๐ ล้านลูกบาศก์เมตร ปริมาณน้ำท่าสูงสุดเดือนพฤศจิกายน ๑๒๔.๓๗ ล้านลูกบาศก์เมตร ต่ำสุดเดือนเมษายน ๗.๒๗ ล้านลูกบาศก์เมตร

(๒) **ลุ่มน้ำคลองรัตภูมิ** : สภาพภูมิประเทศ พื้นที่ต้นน้ำเป็นภูเขาสูงสลับกับที่ราบเชิงเขา โดยมีเทือกเขาหลวงที่สูงชันอยู่ทางทิศตะวันตก พื้นที่โดยทั่วไปมีความลาดเทจากทิศตะวันตกไปทางทิศตะวันออก โดยประมาณ พื้นที่ภูเขาสูงเปลี่ยนแปลงสภาพเป็นพื้นที่เชิงเขาแบบลูกคลื่นลอนลาด และเป็นพื้นที่ราบลุ่มไปทางทิศตะวันออกจนจรดทะเลสาบสงขลา ที่บ้านปากบาง อำเภอกวนเนียง โดยมีคลองรัตภูมิเป็นลำน้ำสายหลัก ไหลผ่านกลางพื้นที่ลุ่มน้ำ ทิศทางการไหลของน้ำไหลจากทิศตะวันตก ซึ่งเป็นบริเวณยอดเขาต้นน้ำไปทางทิศตะวันออก ที่เป็นที่ราบลุ่มริมหทะเลสาบสงขลา ขนาดพื้นที่ลุ่มน้ำประมาณ ๕๐๘.๑๕ ตารางกิโลเมตร ประกอบด้วย อำเภอรัตภูมิ และอำเภอกวนเนียง

สภาพน้ำฝน ปริมาณน้ำฝนเฉลี่ยรายปี ๑,๘๙๐ มิลลิเมตร ช่วงพิสัยปริมาณฝนรายปีเฉลี่ย ๑,๖๗๖.๒๒-๑,๘๙๒.๔๕ มิลลิเมตร ช่วงพิสัยปริมาณฝนที่ตกในเดือนพฤศจิกายน ๓๙๗.๓๑-๔๑๙.๘๗ มิลลิเมตร

สภาพน้ำท่า ปริมาณน้ำท่าเฉลี่ยรายปี ๖๔๘.๖๐ ล้านลูกบาศก์เมตร ฤดูฝน ๕๐๕.๓๕ ล้านลูกบาศก์เมตร ฤดูแล้ง ๑๔๓.๒๔ ล้านลูกบาศก์เมตร ปริมาณน้ำท่าสูงสุดเดือนธันวาคม ๒๑๒.๐๐ ล้านลูกบาศก์เมตร ต่ำสุดเดือนมิถุนายน ๑๕.๖๗ ล้านลูกบาศก์เมตร

(๓) **ลุ่มน้ำคลองอู่ตะเภา** : สภาพภูมิประเทศมีลักษณะเป็นแอ่งกระทะล้อมรอบด้วยภูเขาสามด้าน คือ ทางทิศใต้ ทิศตะวันออก และทิศตะวันตก ระดับพื้นดินทางทิศใต้ลาดเทลงทางทิศเหนือ ทางด้านทิศตะวันตกและทิศตะวันออกพื้นที่จะยกสูงขึ้น เนื่องจากเป็นแนวสันเขา และลาดเทลงสู่พื้นที่ตอนกลาง ซึ่งเป็นที่ราบ (บริเวณแนวคลองอู่ตะเภา) สภาพการไหลของน้ำในคลองอู่ตะเภา มีความคดเคี้ยวมากในบางช่วงของลำน้ำ ส่วนในบางช่วงจะเป็นแนวตรง โดยมีความลึกของลำน้ำตั้งแต่ ๒ ถึง ๑๒ เมตร และความกว้างเฉลี่ยของลำน้ำประมาณ ๔๐ เมตร สามารถระบายน้ำได้ประมาณ ๔๐๐ ลูกบาศก์เมตร/วินาที ส่วนลำน้ำสาขามีลักษณะความ คดเคี้ยวไม่มากนัก มีความลึกของลำน้ำตั้งแต่ ๑ ถึง ๑๐ เมตร และมีความกว้างเฉลี่ย ๑๐ ถึง ๓๔ เมตร โดยลำน้ำสาขาไหลลงคลองอู่ตะเภาเพื่อระบายน้ำลงสู่ทะเลสาบสงขลาต่อไป ขนาดพื้นที่ลุ่มน้ำ ๒,๓๙๑.๙๑ ตารางกิโลเมตร (๑,๔๙๔,๙๔๓.๗๕ ไร่)

ประกอบด้วยอำเภอหาดใหญ่ อำเภอนาหม่อม อำเภอคลองหอยโข่ง อำเภอสะเตา อำเภอเมือง และอำเภอบางกล่ำ

สภาพน้ำฝน ปริมาณน้ำฝนเฉลี่ยรายปี ๑,๗๕๐ มิลลิเมตร ช่วงพิสัยปริมาณฝนรายปีเฉลี่ย ๑,๔๑๘.๓๗-๒,๐๑๙.๗๐ มิลลิเมตร ช่วงพิสัยปริมาณฝนที่ตกในเดือนพฤศจิกายน ๑๗๖.๑๓-๖๔๕.๓๕ มิลลิเมตร

สภาพน้ำท่า ปริมาณน้ำท่าเฉลี่ยรายปี ๑,๒๔๓.๖๗ ล้านลูกบาศก์เมตร ฤดูฝน ๑,๐๘๑.๘๗ ล้านลูกบาศก์เมตร ฤดูแล้ง ๑๖๑.๘๐ ล้านลูกบาศก์เมตร ปริมาณน้ำท่าสูงสุดเดือนธันวาคม ๓๓.๕๘ ล้านลูกบาศก์เมตร ต่ำสุดเดือนมีนาคม ๒๔.๘๕ ล้านลูกบาศก์เมตร

(๔) **ลุ่มน้ำคลองนาทวี** : มีลักษณะเอียงลาดเทจากทิศใต้ไปทิศเหนือ พื้นที่ทิศใต้ติดชายแดนไทย-มาเลเซีย เมื่อมีฝนตกหนักจึงมักเกิดอุทกภัยในบริเวณพื้นที่ที่มีชุมชนอยู่อย่างหนาแน่น โดยเฉพาะในเขตเทศบาล สำหรับพื้นที่ทางทิศเหนือที่อยู่ติดชายฝั่งทะเลอ่าวไทยจะเป็นพื้นที่ราบ มีบริเวณที่ราบลุ่ม (ป่าพรุ) อยู่เป็นแห่ง ๆ บริเวณปากแม่น้ำลำคลอง มีลักษณะเป็นสันทรายกันคลื่น แนวขนานกับชายฝั่งทะเลที่มักเรียกว่าปากบาง เช่น ปากบางนาทับ ปากบางสะกอม เป็นต้น ขนาดพื้นที่ลุ่มน้ำ ๑,๕๘๖ ตารางกิโลเมตร

สภาพน้ำท่า ปริมาณน้ำท่าเฉลี่ยรายปี ๖๑๗ ล้านลูกบาศก์เมตร

(๕) **ลุ่มน้ำคลองเทพา** : มีลักษณะเอียงลาดจากทิศใต้ไปทิศเหนือ พื้นที่ทิศใต้ติดกับชายแดนไทย - มาเลเซีย ลำน้ำสายหลัก และสายสาขาในลุ่มน้ำไหลเริ่มจากเขาตีโต๊กของเทือกเขาสันกาลาคีรี ไหลผ่านอำเภอ สะบ้าย้อยและอำเภอเทพาหลงสู่อ่าวไทยที่บ้านคลองประคู้ มีความยาวประมาณ ๑๓๐ กิโลเมตร พื้นที่ส่วนใหญ่ จะครอบคลุมอำเภอสะบ้าย้อย อำเภอเทพา บางส่วนของอำเภอนาทวี จังหวัดสงขลา อำเภอกาบัง และอำเภอ ยะหา จังหวัดยะลา เมื่อมีฝนตกหนักจึงมักเกิดอุทกภัยในบริเวณที่มีชุมชนอยู่อย่างหนาแน่น มีลำน้ำสาขาที่สำคัญ หลายสาย ได้แก่ คลองน้ำซุ่น คลองลำทับ คลองเปียน คลองลำเปา เป็นต้น ขนาดพื้นที่ลุ่มน้ำ ๑,๘๙๕ ตารางกิโลเมตร สภาพน้ำท่า ปริมาณน้ำท่าเฉลี่ยรายปี ๗๖๓ ล้านลูกบาศก์เมตร

๒. แหล่งน้ำผิวดินหรือแหล่งน้ำท่า

แหล่งน้ำผิวดินหรือแหล่งน้ำท่า ที่สำคัญ ได้แก่

(๑) **ทะเลสาบสงขลา** : เป็นแหล่งน้ำธรรมชาติที่มีขนาดใหญ่ที่สุดของประเทศ ที่มีระบบทะเลสาบแบบลากูน (Lagoon) ขนาดใหญ่ เป็นแอ่งรองรับน้ำจืด (น้ำฝน น้ำจืดจากคลอง และน้ำหลากจากแผ่นดิน) โดยมีน้ำเค็มจากทะเลไหลเข้ามาผสมผสาน มีพื้นที่กว้างใหญ่ประมาณ ๙,๑๐๐ ตารางกิโลเมตร ครอบคลุมพื้นที่จังหวัดสงขลา และจังหวัดพัทลุง เป็นแหล่งน้ำที่มีความอุดมสมบูรณ์ในทางทรัพยากรและความสวยงามทางธรรมชาติ โดยมีพื้นที่ส่วนที่เป็นพื้นน้ำประมาณ ๑,๐๔๖.๐๔ ตารางกิโลเมตร หรือ ๖๕๐,๐๐๐ ไร่ แบ่งออกเป็น ๔ ช่วง คือ

- **ทะเลน้อย** : อยู่ตอนบนสุด มีพื้นที่ประมาณ ๒๖.๖๔ ตารางกิโลเมตร ความลึกเฉลี่ยประมาณ ๑.๕ เมตร เป็นทะเลสาบน้ำจืด โดยแยกส่วนกับทะเลสาบโดยมีคลองนางเรียงเชื่อมต่อแหล่งน้ำทั้งสองเข้าด้วยกัน ทะเลน้อยมีความหลากหลายของพืชพรรณในสังคมพืชป่าพรุขนาดใหญ่ และเป็นแหล่งนกน้ำนานาพันธุ์ ทั้งที่เป็นนกประจำถิ่นและที่อพยพมาจากแหล่งอื่น พื้นที่ส่วนใหญ่อยู่ในเขตจังหวัดพัทลุง

- **ทะเลหลวง (ทะเลสาบสงขลาตอนบน) :** อยู่ส่วนบนของทะเลสาบสงขลาถัดจากทะเลน้อยลงมาจนถึงเกาะใหญ่ อำเภอกะแสมสินธุ์ เป็นห้วงน้ำกว้างใหญ่ที่สุด และมีพื้นที่มากที่สุด ประมาณ ๔๗๙.๙๓ ตารางกิโลเมตร ความลึกประมาณ ๒ เมตร สภาพน้ำส่วนใหญ่เป็นน้ำกร่อย ในอดีตเป็นท้องน้ำขนาดใหญ่ แต่ในบางปีพบว่ามีการรุกตัวของน้ำเค็มค่อนข้างสูงในช่วงฤดูแล้ง เป็นที่อยู่อาศัยของ สัตว์น้ำนานาชนิด

- **ทะเลสาบสงขลาตอนล่าง :** เป็นส่วนของทะเลสาบตอนนอกสุดที่เชื่อมต่อกับอ่าวไทย มีพื้นที่ประมาณ ๑๘๒.๓๔ ตารางกิโลเมตร ความลึกประมาณ ๑.๕ เมตร ยกเว้นช่องแคบติดต่อกับทะเล อ่าวไทย ซึ่งเป็นช่องเดินเรือมีความลึกประมาณ ๑๒ - ๑๔ เมตร ทะเลสาบส่วนนี้เป็นบริเวณที่มีน้ำเค็ม แต่บางส่วนในช่วงฤดูฝนจะเป็นน้ำกร่อย และได้รับอิทธิพลจากน้ำขึ้นน้ำลง

(๒) **คลองอู่ตะเภา :** ต้นน้ำเกิดจากเทือกเขาสันกาลาศีรี ในตำบลสำนักแก้ว อำเภอสะเดา ไหลผ่านตำบลต่าง ๆ ในอำเภอสะเดา ผ่านอำเภอหาดใหญ่ลงสู่ทะเลสาบสงขลาที่บ้านคลองบางกล้า มีความยาวประมาณ ๙๐ กิโลเมตร

(๓) **คลองवाद :** มีต้นน้ำจากเทือกเขาบรรทัด ในอำเภอหาดใหญ่ ไหลลงทางตะวันออกเฉียงเหนือไปสู่คลองอู่ตะเภา มีความยาวประมาณ ๓๗ กิโลเมตร

(๔) **คลองเทพา :** มีต้นน้ำจากเทือกเขาสันกาลาศีรี ไหลผ่านอำเภอสะบ้าย้อย และอำเภอเทพา ไปลงอ่าวไทยที่ตำบลเทพา มีความยาวประมาณ ๘๐ กิโลเมตร

(๕) **คลองรัตภูมิ :** ต้นน้ำเกิดจากเทือกเขาบรรทัดและเขาหลวง กั้นเขตแดนระหว่างอำเภอรัตภูมิกับจังหวัดสตูล ไหลผ่านอำเภอรัตภูมิ อำเภอควนเนียง ลงสู่ทะเลสาบสงขลาที่บ้านปากบาง มีความยาวประมาณ ๔๕ กิโลเมตร

(๖) **คลองนาทวี :** ต้นน้ำเกิดจากเทือกเขาสันกาลาศีรีผ่านอำเภอนาทวี อำเภอจะนะ ไหลลงสู่อ่าวไทยที่ปากบางสะกอม มีความยาวประมาณ ๗๐ กิโลเมตร

๓. แหล่งน้ำใต้ดิน (จาก โครงการวางแผนและจัดทำผังเมืองรวมจังหวัดสงขลา)

จากลักษณะอุทกธรณีวิทยา สามารถจำแนกแหล่งน้ำใต้ดินตามแหล่งที่พบ ได้ดังนี้

(๑) **แหล่งน้ำใต้ดินที่พบตามรูพรุนของหิน :** ประกอบด้วย

- แหล่งน้ำใต้ดินที่มีมากและพบกระจายอยู่ทั่วไป (Qcp) : ได้แก่ บริเวณแนวลำน้ำของคลองเทพา คลองน้ำเค็ม คลองอู่ตะเภา และบริเวณที่ราบของอำเภอระโนด

- แหล่งน้ำใต้ดินที่มีน้อยและพบกระจายอยู่ทั่วไป (Qcp) : พบบริเวณที่ราบที่อยู่ริมคลองเทพา คลองนาทวี คลองอู่ตะเภา และบริเวณที่ราบตอนเหนือของอำเภอระโนด

- แหล่งน้ำใต้ดินที่มีน้อยและพบเฉพาะแห่ง

(๒) **แหล่งน้ำใต้ดินบริเวณรอยต่อหินแข็ง :** จะเป็นแหล่งน้ำใต้ดินที่มีน้ำน้อย ซึ่งพบกระจายอยู่ทั่วไป ประกอบด้วย

แหล่งน้ำใต้ดินกระบี่ (Tkb) : พบบริเวณตอนใต้ของอำเภอสะเดา

แหล่งน้ำใต้ดินที่เกิดจากการทับถมของตะกอนน้ำทะเล : พบมากบริเวณพื้นที่ของอำเภอนาทวี และบริเวณทิศตะวันตกของอำเภอเทพา

แหล่งน้ำใต้ดินที่เกิดจากชั้นหินแปรของหินตะกอน (Pcms) : พบมากทางทิศตะวันตกของจังหวัดสงขลา ทางทิศตะวันออกของอำเภอหาดใหญ่ และทางตอนใต้ของอำเภอเทพา

๑.๕ ข้อมูลบ่อน้ำบาดาลจังหวัดสงขลา

จังหวัดสงขลา มีบ่อน้ำบาดาล ทั้งหมด จำนวน ๑,๕๐๓ บ่อ แบ่งเป็นบ่อสำหรับอุปโภค ร้อยละ ๘๔.๗๖ และบ่อเกษตร ร้อยละ ๑๕.๒๔ โดยอำเภอที่มีบ่อน้ำบาดาลมากที่สุด คือ อำเภอจะนะ จำนวน ๑๘๗ บ่อ

ตารางที่ ๓ แสดงข้อมูลจำนวนบ่อน้ำบาดาลจังหวัดสงขลา ปี ๒๕๖๘

ที่	อำเภอ	จำนวน (บ่อ)		
		บ่ออุปโภค	บ่อเกษตร	รวมทั้งสิ้น
๑	เมือง	๘๖	๒	๘๘
๒	สทิงพระ	๔๔	๓	๔๗
๓	จะนะ	๑๘๐	๗	๑๘๗
๔	เทพา	๑๐๐	๒	๑๐๒
๕	นาทวี	๑๓๘	๑๘	๑๕๖
๖	สะบ้าย้อย	๖๖	๑	๖๗
๗	ระโนด	๙๑	๑๔	๑๐๕
๘	กระแสสินธุ์	๓๒	๓๒	๖๔
๙	รัตภูมิ	๑๑๐	๒๑	๑๓๑
๑๐	สะเดา	๖๘	๐	๖๘
๑๑	หาดใหญ่	๑๒๕	๒๐	๑๔๕
๑๒	นาหม่อม	๕๕	๐	๕๕
๑๓	ควนเนียง	๔๘	๕๘	๑๐๖
๑๔	บางกล่ำ	๔๙	๑๕	๖๔
๑๕	สิงหนคร	๕๗	๓๕	๙๒
๑๖	คลองหอยโข่ง	๒๕	๓๕	๖๐
	รวม	๑,๒๗๔	๒๒๙	๑,๕๐๓

ที่มา : กลุ่มระบบข้อมูลทรัพยากรน้ำบาดาล, กรมทรัพยากรน้ำ,

<http://app.dgr.go.th/newpasutara/xml/tshow.php?ddlGeo=๖๙&ddlProvince=&btn๑=>

๑.๖ ปริมาณน้ำฝนจังหวัดสงขลา

ปี ๒๕๖๘ มีปริมาณน้ำฝนรวมทั้งปีเฉลี่ย จำนวน ๒,๘๓๙.๐๐ มิลลิเมตร และจำนวนวันฝนตกรวมทั้งปี ๑๗๙ วัน

ตารางที่ ๔ แสดงปริมาณน้ำฝนจังหวัดสงขลา ปี ๒๕๕๘ - ๒๕๖๘ รายปี

ปี พ.ศ.	จำนวนปริมาณน้ำฝนและจำนวนวันที่ฝนตก	
	ปริมาณน้ำฝน (มม.)	จำนวนที่ฝนตก (วัน)
๒๕๕๘	๑,๖๕๑.๐๐	๑๔๘
๒๕๕๙	๒,๑๙๑.๔๐	๑๔๗
๒๕๖๐	๓,๔๓๔.๙๐	๒๐๓
๒๕๖๑	๒,๑๔๒.๒๐	๑๕๘
๒๕๖๒	๑,๓๖๖.๑๐	๑๖๕
๒๕๖๓	๒,๗๖๓.๗๐	๑๗๓
๒๕๖๔	๒,๓๙๐.๗๐	๑๖๗
๒๕๖๕	๒,๙๓๓.๒๐	๑๙๗
๒๕๖๖	๒,๓๒๕.๕๐	๑๗๐
๒๕๖๗	๒,๔๗๑.๖๐	๑๔๘
๒๕๖๘	๒,๘๓๙.๐๐	๑๗๙

ที่มา : ศูนย์อุตุนิยมวิทยาภาคใต้ฝั่งตะวันออก

ตารางที่ ๕ แสดงปริมาณน้ำฝนและจำนวนวันที่ฝนตก ปี ๒๕๖๗ - ๒๕๖๘ จังหวัดสงขลา เป็นรายเดือน

เดือน	จำนวนปริมาณน้ำฝน (มม.)		จำนวนวันที่ฝนตก (วัน)	
	ปี ๒๕๖๗	ปี ๒๕๖๘	ปี ๒๕๖๖	ปี ๒๕๖๘
มกราคม	๖๖.๘	๑๓๑.๖๐	๑๒	๑๓
กุมภาพันธ์	๗.๖	๑๐๗.๓๐	๒	๖
มีนาคม	๑๖.๘	๖๙.๘๐	๓	๖
เมษายน	๖.๕	๑๐๙.๕๐	๑	๑๒
พฤษภาคม	๕๔.๔	๑๕๑.๙๐	๑๔	๑๗
มิถุนายน	๒๓.๕	๘๖.๙๐	๑๐	๑๖
กรกฎาคม	๙๘.๙	๗๗.๔๐	๑๓	๙
สิงหาคม	๙๘.๑	๒๐๘.๕๐	๑๑	๑๙
กันยายน	๑๗๘.๔	๑๖๑.๗๐	๑๖	๑๖
ตุลาคม	๒๐๙.๗	๒๘๓.๘๐	๑๙	๒๓
พฤศจิกายน	๑,๓๔๔.๗	๑,๐๖๐.๓๐	๒๓	๒๓
ธันวาคม	๓๖๖.๒	๓๙๐.๓๐	๒๔	๑๙
รวม	๒,๔๗๑.๖	๒,๘๓๙.๐๐	๑๔๘	๑๗๙

ที่มา : ศูนย์อุตุนิยมวิทยาภาคใต้ฝั่งตะวันออก

๑.๗ อุณหภูมิจังหวัดสงขลา

ตารางที่ ๖ แสดงอุณหภูมิเฉลี่ยและความชื้นสัมพัทธ์ จังหวัดสงขลา ปี ๒๕๕๘ - ๒๕๖๘

ปี พ.ศ.	อุณหภูมิเฉลี่ยและความชื้นสัมพัทธ์	
	อุณหภูมิเฉลี่ย (C°)	ความชื้นสัมพัทธ์ (%)
๒๕๕๘	๒๘.๓๐	๗๖.๓๓
๒๕๕๙	๒๘.๖๐	๗๗.๑๔
๒๕๖๐	๒๗.๘๐	๗๙.๙๔
๒๕๖๑	๒๘.๑๐	๘๐.๑๙
๒๕๖๒	๒๘.๕๐	๗๖.๗๙
๒๕๖๓	๒๘.๑๐	๗๙.๙๕
๒๕๖๔	๒๘.๑๐	๗๗.๘๗
๒๕๖๕	๒๘.๓๐	๘๔.๘๒
๒๕๖๖	๒๘.๙๐	๘๔.๒๙
๒๕๖๗	๒๙.๐๐	๗๖.๐๙
๒๕๖๘	๒๘.๓๐	๗๗.๐๐

ที่มา : ศูนย์อุตุนิยมวิทยาภาคใต้ฝั่งตะวันออก

ตารางที่ ๗ แสดงอุณหภูมิเฉลี่ยและความชื้นสัมพัทธ์ ปี ๒๕๖๘ จังหวัดสงขลา เป็นรายเดือน

เดือน	อุณหภูมิเฉลี่ย (C°)			ความชื้นสัมพัทธ์ (%)		
	สูงสุด	ต่ำสุด	เฉลี่ย	สูงสุด	ต่ำสุด	เฉลี่ย
มกราคม	๓๐.๐๐	๒๔.๙๐	๒๗.๕๐	๘๗	๖๙	๗๗
กุมภาพันธ์	๓๐.๖๐	๒๕.๐๐	๒๗.๗๐	๘๔	๖๕	๗๕
มีนาคม	๓๑.๖๐	๒๖.๐๐	๒๘.๗๐	๘๕	๖๘	๗๗
เมษายน	๓๒.๕๐	๒๕.๘๐	๒๙.๐๐	๘๘	๖๘	๗๘
พฤษภาคม	๓๓.๕๐	๒๕.๖๐	๒๙.๑๐	๘๙	๖๓	๗๗
มิถุนายน	๓๓.๔๐	๒๕.๔๐	๒๘.๗๐	๘๘	๖๑	๗๖
กรกฎาคม	๓๔.๙๐	๒๖.๑๐	๒๙.๙๐	๘๔	๕๓	๖๙
สิงหาคม	๓๓.๑๐	๒๔.๘๐	๒๘.๔๐	๘๙	๖๐	๗๖
กันยายน	๓๓.๓๐	๒๕.๑๐	๒๘.๓๐	๘๙	๕๙	๗๖
ตุลาคม	๓๒.๐๐	๒๔.๕๐	๒๗.๖๐	๙๓	๖๗	๘๒
พฤศจิกายน	๓๐.๑๐	๒๔.๕๐	๒๗.๐๐	๙๒	๗๒	๘๓
ธันวาคม	๓๐.๒๐	๒๔.๔๐	๒๗.๓๐	๙๑	๗๑	๘๑
เฉลี่ย	๓๒.๑๐	๒๕.๒๐	๒๘.๓๐	๘๘	๖๕	๗๗

ที่มา : ศูนย์อุตุนิยมวิทยาภาคใต้ฝั่งตะวันออก

๑.๘ ทรัพยากรป่าไม้

จังหวัดสงขลา ได้ประกาศเป็นป่าสงวนแห่งชาติ (ตั้งแต่ พ.ศ. ๒๕๐๗) มีพื้นที่ป่าซึ่งเป็นพื้นที่ป่าทุกประเภทที่อยู่ในเขตป่าสงวนแห่งชาติ อุทยานแห่งชาติ เขตรักษาพันธุ์สัตว์ป่า และพื้นที่ป่าไม้ทั่วไปรวม ๔๑ ป่า มีเนื้อที่ทั้งหมด ๑,๒๕๗,๖๖๙.๐๐ ไร่ หรือ ๒๗.๒๒% ของเนื้อที่จังหวัด โดยได้ดำเนินการปฏิรูปที่ดินในเขตพื้นที่ป่าสงวนแห่งชาติ จำนวน ๒๗ ป่า รวม ๒๒๔,๖๓๗.๐๐ ไร่ ยังคงมีพื้นที่ป่าคงเหลือ จำนวน ๑,๐๓๔,๑๓๙ ไร่ หรือคิดเป็น ๘๒.๒๓% ของเนื้อที่ป่าของจังหวัด หรือคิดเป็น ๒๒.๓๘% ของพื้นที่จังหวัด โดยผืนป่าใหญ่ๆ ของจังหวัดสงขลา ได้แก่



ภาพที่ ๖ ป่าสงวน

๑. ป่าเขาน้ำค้าง – เขาแดง – ความสิเหร่ ในเขตท้องที่อำเภอสะเดา อำเภอนาทวี ซึ่งได้รับการจัดตั้งเป็นอุทยานแห่งชาติเขาน้ำค้าง เป็นแหล่งต้นน้ำที่สำคัญหลายสาย เช่น คลองสะเดา คลองปริก คลองลำพุด คลองลำซิง เป็นต้น
๒. ป่าเขาวังพา – เทือกเขาแก้ว และควนเขาวัง ในเขตท้องที่หาดใหญ่ สะเดา บางกล้า คลองหอยโข่ง ซึ่งบางส่วนจะเป็นเขตรักษาพันธุ์สัตว์ป่าเขาบรรทัด และเขตรักษาพันธุ์สัตว์ป่าโตนงาช้าง เป็นแหล่งต้นน้ำที่สำคัญ เช่น คลองจำไทร คลองหลา คลองวาด คลองท่าช้าง เป็นต้น
๓. ป่าเขาเหลี่ยม – เขาจันดี และเขาบ่อท่อ ในเขตท้องที่อำเภอนาหม่อมต่อเขตอำเภอจะนะ ซึ่งได้รับการจัดตั้งเป็นเขตห้ามล่าสัตว์ป่าเขาพระ เป็นแหล่งต้นน้ำกำเนิดคลองหวะ คลองประจ่า ป่าต้นน้ำทั้งสามผืนดังกล่าวข้างต้น ได้กำเนิดคลองหลายสายไหลรวมกันเป็น “คลองอู่ตะเภา” ไหลผ่านตัวเมืองหาดใหญ่แล้วไหลลงสู่ทะเลสงขลา รวมเรียกว่า “ลุ่มน้ำคลองอู่ตะเภา” และสันปันน้ำอีกด้านหนึ่ง ไหลรวมผ่านลงสู่เขตอำเภอนาทวี กำเนิดคลองหลายสายไหลรวมกันเป็นคลองนาทวี เรียกว่า “ลุ่มน้ำคลองนาทวี”
๔. ป่ายอดแก้ว – ควนหินผูด ในเขตท้องที่อำเภอรัตภูมิ เป็นแหล่งกำเนิดคลองสำคัญ เช่น คลองเขาร้อน
๕. ป่าแม่พรุ – เทือกเขาไฟไหม้ – คลองแก้ว และป่าควนทับช้าง ในท้องที่อำเภอรัตภูมิ เป็นแหล่งกำเนิดคลองสำคัญ เช่น คลองรัตภูมิ คลองทราย คลองกลอย คลองพรุพ้อ เป็นต้น
๖. ป่าเขาแดน – ควนเจดีย์ และป่าเทือกเขาโต๊ะเทพ – ควนหินลับ ในท้องที่อำเภอสะบ้าย้อย ซึ่งเป็นพื้นที่บางส่วนของพื้นที่อุทยานแห่งชาติน้ำตกทรายขาว เป็นแหล่งกำเนิดคลองสำคัญ เช่น คลองเทพา คลองลำเปา ไหลรวมกันลงสู่คลองเทพา เรียกว่า ลุ่มน้ำคลองเทพา
๗. ป่าควนนายเส้น – ควนหมัดขุน ในท้องที่อำเภอจะนะ เป็นแหล่งกำเนิดคลองสำคัญ เช่น คลองลำพุด คลองคล้า คลองพ้อแดง คลองดินแดง ไหลรวมกันเป็น คลองสะกอม

๑.๙ ทรัพยากรป่าสงวน

ตารางที่ ๘ แสดงข้อมูลป่าสงวนแห่งชาติ

ลำดับที่	ชื่อป่าสงวนแห่งชาติ	ตั้งอยู่ใน ท้องที่ อำเภอ	กฎกระทรวง เนื้อที่ (ไร่)	ปฏิรูปที่ดิน เนื้อที่ (ไร่)	คงเหลือ เนื้อที่ (ไร่)
๑	ป่าเขาแดน ป่าควนเจดีย์ ป่าเขาพระยาไม้ และป่าควนกำแพง	สะบ้าย้อย	๑๕๓,๖๒๕	๑๗,๑๘๑	๑๓๖,๔๔๔
๒	ป่าควนราสอ ป่าควนน้ำร้อน ป่าควนสอหระ ป่าควนบางปลา และป่าเขาโต๊ะเทพ	สะบ้าย้อย	๓๖,๓๒๕	๔,๑๙๐	๓๒,๑๓๕
๓	ป่าเทือกเขาโต๊ะเทพ และป่าควนหินลับ	สะบ้าย้อย	๑๐๕,๕๐๐	-	๑๐๕,๕๐๐
๔	ป่าเทือกเขาสันกาลาศิรี	สะบ้าย้อย	๕๒,๕๗๕	-	๕๒,๕๗๕
๕	ป่าควนพน	สะบ้าย้อย, เทพา	๓๕,๕๖๘.๗๕	๑๑,๒๒๘	๒๔,๓๔๐.๗๕
๖	ป่าเกาะแลหนัง	เทพา	๑,๑๘๗	-	๑,๑๘๗
๗	ป่าเขาขวาง ป่าเขาห้องพริก และป่าควนเทศ	เทพา	๘,๓๑๘.๗๕	-	๘,๓๑๘.๗๕
๘	ป่าเขารังเกียง ป่าเขาสัก ป่าเขาสูง และป่าควนแก้ว	เทพา	๓๙,๒๒๖	๓๔๔	๓๘,๘๘๒
๙	ป่าควนดินแดง ป่าควนพัง ป่าควนหัวแหวน และป่าควนจอมแห	เทพา	๑๑,๙๑๒.๕๐	-	๑๑,๙๑๒.๕๐
๑๐	ป่าควนหินพัง ป่าควนซีล่อม ป่าควนอ่าว ปลักก๊ก และป่าควนแหละหวัง	เทพา	๒,๒๕๐	-	๒,๒๕๐
๑๑	ป่าควนสระ	เทพา,จะนะ	๒,๓๔๓.๗๕	-	๒,๓๔๓.๗๕
๑๒	ป่าเขากรวด	เทพา,จะนะ	๓,๗๕๐	๒๒๐	๓,๕๓๐
๑๓	ป่าควนลัง	จะนะ	๕๖๘.๗๕	-	๕๖๘.๗๕
๑๔	ป่าควนจำศีล	จะนะ	๑,๔๓๗.๕๐	๖๒๙	๘๐๘.๕๐

ตารางที่ ๘ แสดงข้อมูลป่าสงวนแห่งชาติ (ต่อ)

ลำดับ ที่	ชื่อป่าสงวนแห่งชาติ	ตั้งอยู่ในท้องที่ อำเภอ	กฎกระทรวง เนื้อที่ (ไร่)	ปฏิรูปที่ดิน เนื้อที่ (ไร่)	คงเหลือ เนื้อที่ (ไร่)
๑๕	ป่าควนเขาจันทร์	จะนะ	๘๗๕	๒๖๒	๖๑๓
๑๖	ป่าควนหินเภา	เทพา,จะนะ, นาทวี	๒๒,๓๒๕	๖,๙๓๐	๑๕,๓๙๕
๑๗	ป่ากราด	นาทวี	๒,๕๗๕	-	๒,๕๗๕
๑๘	ป่าเขาแดน ป่าเขาน้ำค้าง ป่าควนทางสยา ป่าควนเขาใหม่ และป่าควนสีเหรง	นาทวี	๙๖,๐๐๐	-	๙๖,๐๐๐
๑๙	ป่าเขาแดน ป่าเขาเสม็ด ป่าควนเสม็ดชุน และป่าควนเหรง	นาทวี	๒๑,๒๕๐	๗,๒๗๐	๑๓,๙๘๐
๒๐	ป่าเขาโพธิ์ ป่าควนแดน และป่าเขารังเกียง	นาทวี,สะเดา	๓๐,๖๒๕	๑๓,๕๖๑	๑๗,๐๖๔
๒๑	ป่าควนนายเส้น ป่าควนเหม็ดชุน ป่าควนเขา แม่เนา ป่าควนลูกหมี่และป่าควนปาหยัง	นาทวี,สะเดา, หาดใหญ่, จะนะ	๓๒,๕๒๕	๕,๐๔๓	๒๗,๔๘๒
๒๒	ป่าเขาเหลี่ยม ป่าเขาจันดี และ ป่าเขาบ่อท่อ	จะนะ, นาหม่อม, หาดใหญ่	๖๐,๐๐๐	๑,๗๐๘	๕๘,๒๙๒
๒๓	ป่าเขาแดน ป่าเขาน้ำค้างและ ป่าควนสีเหรง	สะเดา	๖๑,๘๑๒	๒,๐๘๐	๕๙,๗๓๒
๒๔	ป่าควนโต๊ะดุด ป่าควนทวด และป่าควนสามง่อน	สะเดา	๒๐,๕๕๒	๒๑,๔๐๙	-
๒๕	ป่าคลองลำปึง	สะเดา	๒๒,๑๙๓	๑๘,๓๕๙	๓,๘๓๔
๒๖	ป่าเทือกเขาแก้ว	สะเดา	๕๐,๖๒๕	๙,๑๗๒	๔๑,๔๕๓
๒๗	ป่าเขาวังชิง	สะเดา คลองหอยโข่ง	๕,๐๓๗	-	๕,๐๓๗
๒๘	ป่าควนชีแรด	หาดใหญ่	๗๓๗	-	๗๓๗
๒๙	ป่าเขาวังพา	หาดใหญ่ คลองหอยโข่ง	๑๓๗,๕๐๐	๘,๘๗๖	๑๒๘,๖๒๔

ตารางที่ ๘ แสดงข้อมูลป่าสงวนแห่งชาติ (ต่อ)

ลำดับ ที่	ชื่อป่าสงวนแห่งชาติ	ตั้งอยู่ใน ท้องที่ อำเภอ	กฎกระทรวง เนื้อที่ (ไร่)	ปฏิรูปที่ดิน เนื้อที่ (ไร่)	คงเหลือ เนื้อที่ (ไร่)
๓๐	ป่าควนเขาวัง ป่าคลองต่อและ ป่าเทือกเขาแก้ว	หาดใหญ่, รัตภูมิ	๓๐,๘๗๗	๓,๑๐๕	๒๗,๗๗๒
๓๑	ป่าควนเหรูง ป่าควนหนองหี และป่าควนหัวแหวน	รัตภูมิ	๖,๒๖๒	๔,๑๕๐	๒,๑๑๒
๓๒	ป่าควนหินผุดและป่ายอดเขาแก้ว	รัตภูมิ	๕๒,๕๑๒	๕,๓๐๐	๔๗,๒๑๒
๓๓	ป่าเทือกเขาแก้ว ป่าคลองเขาล่อน และป่าคลองปอม	รัตภูมิ	๑๑,๕๖๒	๙,๙๐๐	๑,๖๖๒
๓๔	ป่านาทุ่งเปราะและป่าควนดินสอ	รัตภูมิ	๘,๙๒๕	๘,๙๒๕	-
๓๕	ป่าแม่พुरु ป่าเทือกเขาไฟไหม้และ ป่าคลองแก้ว	รัตภูมิ	๔๖,๘๐๐	๑๘,๑๓๙	๒๘,๖๖๑
๓๖	ป่าควนทับช้าง	รัตภูมิ	๕๖,๘๗๕	๓๓,๙๐๐	๒๒,๙๗๕
๓๗	ป่าทุ่งเคี่ยม	รัตภูมิ	๕,๙๓๗	๖,๒๐๐	-
๓๘	ป่าควนอ้ายโต และป่าควนนุ้ย	ควนเนียง	๓,๑๗๕	๓,๒๓๘	-
๓๙	ป่าควนเลียบ	รัตภูมิ, ควนเนียง	๔,๕๑๒.๕๐	๓,๓๕๔	๑,๑๕๘.๕๐
๔๐	ป่าทุ่งบางนกออก	ควนเนียง	๖,๒๕๐	-	๖,๒๕๐
๔๑	ป่าทุ่งแพร	ควนเนียง	๔,๗๖๒	-	๔,๗๖๒
	รวม		๑,๒๕๗,๖๖๙	๒๒๔,๖๗๓	๑,๐๓๔,๑๗๙

ที่มา : สำนักบริหารพื้นที่อนุรักษ์ที่ ๖

๑.๑๐ พื้นที่ ส.ป.ก. ในจังหวัดสงขลา

พื้นที่ดำเนินการปฏิรูปที่ดินของรัฐตั้งแต่ พ.ศ. ๒๕๓๒ - ปัจจุบัน

พื้นที่ดำเนินการทั้งสิ้น ๑๓ อำเภอ ซึ่งมีพระราชกฤษฎีกาประกาศเขตปฏิรูปที่ดินแล้ว ดังนี้

ตารางที่ ๙ แสดงพื้นที่ดำเนินการปฏิรูปที่ดินของรัฐ จังหวัดสงขลา

๑. อำเภอนาทวี	๖. อำเภอหาดใหญ่	๑๑. อำเภอเทพา
๒. อำเภอกระแสดินธุ์	๗. อำเภอกวนเนียง	๑๒. อำเภอบางกล่ำ
๓. อำเภอสะเดา	๘. อำเภอจะนะ	๑๓. อำเภอนาหม่อม (ไม่มีการจัดที่ดิน เนื่องจาก เกษตรกรมีหนังสือสำคัญ)
๔. อำเภอสะบ้าย้อย	๙. อำเภอคลองหอยโข่ง	หมายเหตุ : ไม่มีพื้นที่ ส.ป.ก. ได้แก่ อ.เมือง, อ.สทิงพระ และ อ.สิงหนคร
๕. อำเภอรัตนภูมิ	๑๐. อำเภอระโนด	

ตารางที่ ๑๐ แสดงข้อมูลสรุปผลการจัดการที่ดินของรัฐและมอบเอกสารสิทธิ ของสำนักงานปฏิรูปที่ดิน
จังหวัดสงขลา ปี ๒๕๖๘

ที่	อำเภอ	ตำบล	ผลการจัดที่ดินสะสม		
			ราย*	แปลง	ไร่
๑	กระแสดินธุ์	เกาะใหญ่	๕๕๖	๖๕๕	๔,๐๙๘
		รวม ๑	๕๕๖	๖๕๕	๔,๐๙๘
๒	คลองหอยโข่ง	คลองหลา	๒๑๕	๒๕๕	๓,๖๗๓
		คลองหอยโข่ง	๑๙๑	๒๒๙	๓,๒๓๓
		รวม ๒	๓๙๙	๔๘๔	๖,๙๑๐
๓	ควนเนียง	บางเหรียง	๒๐๗	๒๔๗	๓,๘๗๕
		รัตภูมิ	๒๔๙	๒๘๓	๒๑๗
		รวม ๒	๔๕๖	๕๓๐	๔,๐๙๒
๔	จะนะ	แค	๒๔	๒๖	๒๑๗
		จะโหนด	๓๐	๔๐	๒๔๘
		ท่าหมอไทร	๕๕๐	๗๒๓	๔,๖๕๔
		น้ำขาว	๑๙๕	๒๔๖	๒,๙๘๑
		บ้านนา	๑๒	๑๓	๑๕๐
		สะพานไม้แก่น	๕๐๑	๗๔๗	๔,๒๕๖
		รวม ๖	๑,๑๓๓	๑,๗๙๕	๑๒,๕๒๙
๕	เทพา	ลำไพล	๑,๒๖๐	๑,๖๗๘	๑๕,๙๐๙
		วังใหญ่	๑๕๓	๒๑๕๒๒	๑,๙๓๓
		สะกอม	๑๙	๒๒	๑๖๕
		รวม ๓	๑,๔๓๒	๑,๙๑๕	๑๘,๐๓๗
๖	นาทวี	คลองขวาง	๗๕	๘๘	๑,๑๘๗
		คลองทราย	๓๙	๑๗๙	๒,๒๖๔
		ทับช้าง	๗๑๒	๙๓๕	๑๑,๔๓๔
		ท่าประดู่	๒๑๑	๒๓๙	๒,๖๑๐
		นาทวี	๕๖๘	๗๘๙	๖,๖๕๕
		ประกอบ	๑๑๒๙	๑,๓๗๐	๑๔,๕๓๐
		สะท้อน	๑๖๒๔	๒,๓๒๐	๒๘,๖๐๐
		รวม ๗	๔,๐๐๖	๕,๙๒๐	๖๗,๓๔๙
๗	บางกล่ำ	ท่าช้าง	๖๖	๑๒๐	๗๘๐
		รวม ๑	๖๖	๑๒๐	๗๘๐

ตารางที่ ๑๐ แสดงข้อมูลสรุปผลการจัดการที่ดินของรัฐและมอบเอกสารสิทธิ ของสำนักงานปฏิรูปที่ดิน
จังหวัดสงขลา ปี ๒๕๖๘ (ต่อ)

ที่	อำเภอ	ตำบล	ผลการจัดที่ดินสะสม		
			ราย*	แปลง	ไร่
๘	ระโนด	แดนสงวน	๓๔๔	๔๔๑	๓,๐๓๔
	รวม	๑	๓๔๔	๔๔๑	๓,๐๓๔
๙	รัตภูมิ	กำแพงเพชร	๑,๖๔๘	๒,๓๕๗	๑๘,๒๗๓
		เขาพระ	๓,๒๕๗	๔,๒๕๒	๓๗,๓๗๖
		ควนรู	๒๙๗	๓๒๕	๒,๕๔๖
		คูหาใต้	๔๐๘	๕๓๙	๑,๙๒๕
		ท่าชะมวง	๒,๗๑๕	๓,๔๓๘	๓๐,๕๑๙
		รวม	๕	๗,๒๖๙	๑๐,๙๑๑
๑๐	สะเตา	เขามี่เกียรติ	๙๖	๑๑๗	๙๓๔
		ทุ่งหมอ	๖๒๗	๗๗๑	๑๐,๐๕๓
		ปริก	๑,๑๓๐	๑,๔๔๙	๑๕,๗๗๗
		ป่าดั่งเบซาร์	๓๔๓	๔๕๘	๕,๖๘๖
		สำนักขาม	๓๗๙	๕๒๒	๕,๖๖๕
		สำนักแก้ว	๑,๐๘๔	๑,๔๑๒	๑๙,๕๐๙
		รวม	๖	๓,๓๙๗	๔,๗๒๙
๑๑	สะบ้าย้อย	เขาแดง	๕๐๗	๖๕๗	๖,๕๕๒
		คูหา	๑,๓๐๓	๑,๗๔๗	๑๘,๘๑๘
		จะแหน	๑๔๘	๑๙๓	๑,๐๖๐
		ทุ่งพอ	๔๕	๕๔	๕๗๐
		รวม	๔	๑,๗๗๗	๒,๖๕๑
๑๒	หาดใหญ่	ฉลุง	๖๔๘	๘๓๐	๕,๓๗๕
		ทุ่งตำเสา	๓๑	๓๕	๖๗๕
		พะตง	๒๙๘	๓๕๙	๓,๕๕๕
		รวม	๓	๘๗๖	๑,๒๒๔
รวม	๑๒	๔๑	๒๑,๕๓๘	๓๑,๓๗๕	๓๐๑,๖๕๘

หมายเหตุ : *เกษตรกรบางรายได้รับการจัดที่ดินในตำบล/อำเภออื่นด้วย

ที่มา : สำนักงานการปฏิรูปที่ดินจังหวัดสงขลา

ตารางที่ ๑๑ แสดงข้อมูลประเภทที่ดินชุมชน

ที่	อำเภอ	ตำบล	ผลการจัดที่ดินสะสม		
			ราย*	แปลง	ไร่
๑	เทพา	ลำไพล	๒๕๕	๒๕๕	๑๔๙
		วังใหญ่	๖๕	๖๔	๔๐
		รวม	๒	๓๒๐	๓๑๙
๒	นาทวี	ท่าประคู้	๓๒	๓๒	๑๓
		นาทวี	๖๕	๖๔	๒๐
		สะทอน	๑๒	๑๒	๕
		รวม	๓	๑๐๔๗	๑๐๘
๓	ระโนด	แดนสงวน	๑๖๑	๑๖๔	๒๐๒
		รวม	๑	๑๕๘	๑๖๔
๔	รัตภูมิ	กำแพงเพชร	๔๒๔	๔๑๙	๑๑๕
		เขาพระ	๑๗๒	๑๗๒	๗๖
		คูหาใต้	๑๓๕	๑๓๖	๔๓
		ท่าชะมวง	๒๗๑	๒๗๘๘	๑๒๑
		รวม	๔	๙๙๒	๑,๐๐๕๕
๕	สะเดา	ทุ่งหมอ	๑๑๗	๑๑๙	๒๗
		สำนักขาม	๓๖	๓๖	๔
		สำนักแก้ว	๘๕	๘๗	๒๙
		รวม	๓	๒๓๘	๒๔๒
๖	สะบ้าย้อย	คูหา	๓๗๘	๓๗๖	๑๒๒
		รวม	๑	๓๘๓	๓๗๖
๗	หาดใหญ่	พะตง	๑๐๓	๑๑๕	๓๔
		รวม	๑	๙๗	๑๑๕
รวม	๗	๑๕	๒,๒๙๕	๒,๓๒๙	๙๖๒

ที่มา : สำนักงานการปฏิรูปที่ดินจังหวัดสงขลา

ส่วนที่ ๒ ข้อมูลด้านการปกครอง

๒.๑ การแบ่งเขตการปกครอง

จังหวัดสงขลา แบ่งการปกครองและการบริหารราชการแผ่นดิน ๓ รูปแบบ คือ

๑. การบริหารราชการส่วนกลาง ประกอบด้วยส่วนราชการสังกัดส่วนกลาง ซึ่งมาตั้งหน่วยงานในพื้นที่จังหวัด จำนวน ๒๒๑ ส่วนราชการ และหน่วยงานอิสระ จำนวน ๕ ส่วนราชการ

๒. การบริหารราชการส่วนภูมิภาค จัดรูปแบบการปกครองและการบริหารราชการ ออกเป็น ๒ ระดับ คือ

- ระดับจังหวัด ประกอบด้วยส่วนราชการประจำจังหวัด จำนวน ๓๖ ส่วนราชการ
- ระดับอำเภอ ประกอบด้วย ๑๖ อำเภอ ๑๒๗ ตำบล ๑,๐๒๓ หมู่บ้าน

ตารางที่ ๑๒ แสดงข้อมูลการแบ่งเขตการปกครองรายอำเภอ

ลำดับ	อำเภอ	ตำบล	ชื่อตำบล	จำนวนหมู่บ้าน/ชุมชน	รวมหมู่บ้าน
๑	เมืองสงขลา	๖	๑) บ่อยาง ๒) เขารูปช้าง ๓) เกาะแต้ว ๔) พะวง ๕) ทุ่งหวัง ๖) เกาะยอ	๓๓ ชุมชน ๑๐ ๙ ๘ ๑๐ ๙	๔๖
๒	สทิงพระ	๑๑	๑) จะติงพระ ๒) กระดิงงา ๓) สนามชัย ๔) ดี่หลวง ๕) ชุมพล ๖) คลองรี ๗) คุซุด ๘) ท่าหิน ๙) วัดจันทร์ ๑๐) บ่อแดง ๑๑) บ่อดาน	๗ ๗ ๕ ๘ ๗ ๙ ๙ ๙ ๖ ๖ ๖	๗๙

ตารางที่ ๑๒ แสดงข้อมูลการแบ่งเขตการปกครองรายอำเภอ (ต่อ)

ลำดับ	อำเภอ	ตำบล	ชื่อตำบล	จำนวนหมู่บ้าน	รวมหมู่บ้าน
๓	จະนะ	๑๔	๑) บ้านนา ๒) ป่าชิง ๓) สะพานไม้ ๔) สะกอม ๕) นาหว่า ๖) นาทับ ๗) น้ำขาว ๘) ชุนตัดหวาย ๙) ท่าหมอไทร ๑๐) จะโหนอง ๑๑) คู ๑๒) แคน ๑๓) คลองเปี้ยะ ๑๔) ตลิ่งชัน	๑๐ ๙ ๘ ๙ ๑๒ ๑๔ ๑๑ ๙ ๑๑ ๑๑ ๙ ๗ ๑๐ ๘	๑๓๙
๔	นาทวี	๑๐	๑) นาทวี ๒) ฉาง ๓) นาหมอศรี ๔) คลองทราย ๕) ปลักหนู ๖) ท่าประคู้ ๗) สะท้อน ๘) ทับช้าง ๙) ประกอบ ๑๐) คลองขวาง	๑๗ ๙ ๘ ๘ ๗ ๙ ๑๐ ๑๐ ๗ ๗	๙๒
๕	เทพา	๗	๑) เทพา ๒) ปากบาง ๓) เกาะสะบ้า ๔) ลำไพล ๕) ท่าม่วง ๖) วังใหญ่ ๗) สะกอม	๘ ๘ ๘ ๑๓ ๑๔ ๘ ๘	๖๗

ตารางที่ ๑๒ แสดงข้อมูลการแบ่งเขตการปกครองรายอำเภอ (ต่อ)

ลำดับ	อำเภอ	ตำบล	ชื่อตำบล	จำนวนหมู่บ้าน	รวมหมู่บ้าน
๖	สะบ้าย้อย	๙	๑) สะบ้าย้อย ๒) ท่งพอน ๓) เปียน ๔) บ้านโหนด ๕) จะแหน ๖) คูหา ๗) เขาแดง ๘) บาโฮย ๙) ธารคีรี	๙ ๘ ๗ ๗ ๕ ๘ ๗ ๕ ๖	๖๒
๗	ระโนด	๑๒	๑) ระโนด ๒) คลองแดน ๓) ตาเครียะ ๔) ท่าบอน ๕) บ้านใหม่ ๖) บ่อตรู ๗) ปากแตระ ๘) พังยาง ๙) ระวะ ๑๐) วัดสน ๑๑) บ้านขาว ๑๒) แตนสงวน	๗ ๕ ๕ ๑๐ ๙ ๕ ๖ ๔ ๗ ๔ ๖ ๔	๗๒
๘	กระแสสินธุ์	๔	๑) เกาะใหญ่ ๒) โรง ๓) เขิงแส ๔) กระแสสินธุ์	๙ ๕ ๔ ๔	๒๒
๙	รัตภูมิ	๕	๑) กำแพงเพชร ๒) ท่าชะมวง ๓) คูหาใต้ ๔) ควนรู ๕) เขาพระ	๑๓ ๑๕ ๑๔ ๙ ๑๒	๕๙

ตารางที่ ๑๒ แสดงข้อมูลการแบ่งเขตการปกครองรายอำเภอ (ต่อ)

ลำดับ	อำเภอ	ตำบล	ชื่อตำบล	จำนวนหมู่บ้าน/ชุมชน	รวมหมู่บ้าน
๑๐	สะเดา	๙	๑) สะเดา ๒) ปริก ๓) พังลา ๔) สำนักแต้ว ๕) ทุ่งหมอ ๖) ท่าโพธิ์ ๗) ปาดังเบซาร์ ๘) สำนักขาม ๙) เขามีเกียรติ	๒๖ ชุมชน ๑๑ ๗ ๑๐ ๗ ๘ ๑๒ ๗ ๕	๖๗
๑๑	หาดใหญ่	๑๓	๑) หาดใหญ่ ๒) ควนลัง ๓) คูเต่า ๔) คอหงส์ ๕) คลองแห ๖) คลองอู่ ๗) ฉลุง ๘) ทุ่งใหญ่ ๙) ทุ่งตำเสา ๑๐) ท่าข้าม ๑๑) น้ำน้อย ๑๒) บ้านพรุ ๑๓) พะตัง	๑๖๙ ชุมชน ๖ ๑๐ ๘ ๑๑ ๔ ๖ ๖ ๑๐ ๘ ๑๐ ๑๑ ๘	๙๘
๑๒	นาหม่อม	๔	๑) นาหม่อม ๒) พิจิตร ๓) ทุ่งขมิ้น ๔) คลองหรั่ง	๑๐ ๖ ๗ ๖	๒๙
๑๓	ควนเนียง	๔	๑) รัตภูมิ ๒) ควนโส ๓) ห้วยลึก ๔) บางเหรียง	๑๓ ๑๑ ๙ ๑๓	๔๖

ตารางที่ ๑๒ แสดงข้อมูลการแบ่งเขตการปกครองรายอำเภอ (ต่อ)

ลำดับ	อำเภอ	ตำบล	ชื่อตำบล	จำนวนหมู่บ้าน	รวมหมู่บ้าน
๑๔	บางกล้า	๔	๑) บางกล้า ๒) ท่าช้าง ๓) แม่ทอม ๔) บ้านหาร	๗ ๑๘ ๖ ๕	๓๖
๑๕	สิงหนคร	๑๑	๑) ชิงโค ๒) สทิงหม้อ ๓) ทำนบ ๔) ไร่แดง ๕) วัดขนุน ๖) ชะแล้ ๗) ปากรอ ๘) ป่าขาด ๙) หัวเขา ๑๐) บางเขียด ๑๑) ม่วงงาม	๑๐ ๖ ๗ ๗ ๘ ๕ ๖ ๕ ๘ ๕ ๑๐	๗๗
๑๖	คลองหอยโข่ง	๔	๑) คลองหอยโข่ง ๒) ทุ้งลาน ๓) โคมม่วง ๔) คลองหลา	๗ ๙ ๙ ๗	๓๒
รวม		๑๒๗			๑,๐๒๓

ที่มา : ที่ทำการปกครองจังหวัดสงขลา

๓. การบริหารราชการส่วนท้องถิ่น จำนวน ๑๔๑ แห่ง ประกอบด้วย

ตารางที่ ๑๓ แสดงข้อมูลการบริหารราชการส่วนท้องถิ่น

องค์การบริหารส่วนจังหวัด ๑ แห่ง		
เทศบาล จำนวน ๔๘ แห่ง	เทศบาลตำบล จำนวน ๓๕ แห่ง	
เทศบาลนคร จำนวน ๒ แห่ง	(๑) เทศบาลตำบลพะตง	(๑๘) เทศบาลตำบลลำไพล
(๑) เทศบาลนครสงขลา	(๒) เทศบาลตำบลกำแพงเพชร	(๑๙) เทศบาลตำบลโคกม่วง
(๒) เทศบาลนครหาดใหญ่	(๓) เทศบาลตำบลจระนะ	(๒๐) เทศบาลตำบลบ้านหาร
เทศบาลเมือง จำนวน ๑๑ แห่ง	(๔) เทศบาลตำบลควนเนียง	(๒๑) เทศบาลตำบลคูเต่า
(๑) เทศบาลเมืองคอหงส์	(๕) เทศบาลตำบลระโนด	(๒๒) เทศบาลตำบลชะบ้าย้อย
(๒) เทศบาลเมืองบ้านพรุ	(๖) เทศบาลตำบลพะวง	(๒๓) เทศบาลตำบลเกาะแต้ว
(๓) เทศบาลเมืองควนลัง	(๗) เทศบาลตำบลคลองแงะ	(๒๔) เทศบาลตำบลกระแสดินธุ์
(๔) เทศบาลเมืองปาดังเบซาร์	(๘) เทศบาลตำบลน่าน้อย	(๒๕) เทศบาลตำบลทุ่งลาน
(๕) เทศบาลเมืองคลองแห	(๙) เทศบาลตำบลเทพา	(๒๖) เทศบาลตำบลชะแล้
(๖) เทศบาลเมืองสะเดา	(๑๐) เทศบาลตำบลนาทวี	(๒๗) เทศบาลตำบลเชิงแส
(๗) เทศบาลเมืองสิงหนคร	(๑๑) เทศบาลตำบลบ่อตรุ	(๒๘) เทศบาลตำบลบ้านนา
(๘) เทศบาลเมืองเขารูปช้าง	(๑๒) เทศบาลตำบลปริก	(๒๙) เทศบาลตำบลบางเหรียง
(๙) เทศบาลเมืองกำแพงเพชร	(๑๓) เทศบาลตำบลสำนักขาม	(๓๐) เทศบาลตำบลนาทวีนอก
(๑๐) เทศบาลเมืองทุ่งตำเสา	(๑๔) เทศบาลตำบลท่าช้าง	(๓๑) เทศบาลตำบลปากแตระ
(๑๑) เทศบาลเมืองม่วงงาม	(๑๕) เทศบาลตำบลบ้านไร่	(๓๒) เทศบาลตำบลคูหาใต้
	(๑๖) เทศบาลตำบลนาสีทอง	(๓๓) เทศบาลตำบลปาดัง
	(๑๗) เทศบาลตำบลสทิงพระ	(๓๔) เทศบาลตำบลนาทับ
		(๓๕) เทศบาลตำบลท่าพระยา
องค์การบริหารส่วนตำบล จำนวน ๙๒ แห่ง		

ที่มา : ที่ทำการปกครองจังหวัดสงขลา

ตารางที่ ๑๔ แสดงข้อมูลการแบ่งเขตการปกครองในจังหวัดสงขลา

ลำดับ	อำเภอ	พื้นที่ (ตร.กม.)	คิดเป็น ร้อยละ	ที่ว่าการอำเภอ ห่างจากศาลา กลางจังหวัด (กม.)	จำนวน				
					ตำบล	หมู่บ้าน	เทศบาล นคร/เมือง/ ตำบล	อบต.	ชุมชน
๑	เมืองสงขลา	๑๘๙.๑๗	๒.๓๕	๓	๖	๔๖	๔	๒	๓๓
๒	สทิงพระ	๑๒๐	๑.๕๔	๓๖	๑๑	๗๙	๑	๑๑	๐
๓	จะนะ	๕๐๒.๙๘	๖.๗๒	๓๗	๑๔	๑๓๙	๓	๑๒	๐
๔	นาทวี	๗๔๗	๙.๕๑	๕๒	๑๐	๙๒	๒	๙	๐
๕	เทพา	๙๗๘	๑๓	๗๓	๗	๖๗	๒	๖	๐
๖	สะบ้าย้อย	๘๖๖	๑๑.๖	๑๐๔	๙	๖๒	๒	๘	๐
๗	ระโนด	๔๕๑.๓๘	๑๐.๕	๗๓	๑๓	๗๒	๓	๑๐	๐
๘	กระแสสินธุ์	๑๑๔	๑.๒๗	๗๔	๔	๒๒	๒	๒	๐
๙	รัตภูมิ	๖๕๕	๗.๙๑	๖๐	๕	๕๙	๔	๓	๐
๑๐	สะเตา	๘๕๘.๙๖	๑๑.๕	๗๐	๘	๖๗	๖	๖	๒๖
๑๑	หาดใหญ่	๘๕๒.๘๐	๑๑.๔	๒๖	๑๓	๙๘	๑๐	๕	๑๖๙
๑๒	นาหม่อม	๑๔๙.๕๐	๑.๒๓	๓๔	๔	๒๙	๐	๔	๐
๑๓	ควนเนียง	๒๐๙	๒.๗๘	๗๒	๕	๔๖	๒	๓	๐
๑๔	บางกล่ำ	๑๖๒	๑.๙๗	๔๖	๔	๓๖	๒	๒	๐
๑๕	สิงหนคร	๒๖๒.๙๐	๓.๐๔	๒๖	๑๐	๗๗	๓	๗	๓๑
๑๖	คลองหอยโข่ง	๒๗๕.๒๐	๓.๖๘	๔๓	๔	๓๒	๒	๒	๐
รวม		๗,๓๙๘.๘๙	๑๐๐		๑๒๗	๑,๐๒๓	๔๘	๙๒	๒๕๙

ที่มา : กรมส่งเสริมการปกครองส่วนท้องถิ่น

๒.๒ ข้อมูลประชากรและครัวเรือน

จังหวัดสงขลา มีประชากรจำนวนรวมทั้งสิ้น ๑,๔๒๙,๑๒๕ คน เป็นเพศชาย ๖๙๓,๙๗๐ คน เพศหญิง ๗๓๕,๑๕๕ คน จำนวนครัวเรือน ๖๐๒,๑๙๖ ครัวเรือน จำแนกได้ ดังนี้

ตารางที่ ๑๕ แสดงข้อมูลประชากรและครัวเรือน ปี ๒๕๖๘

อำเภอ	จำนวนตำบล	จำนวนประชากรชาย (คน)	จำนวนประชากรหญิง (คน)	รวมจำนวนประชากร (คน)	จำนวนครัวเรือน (ครัวเรือน)
๑. เมืองสงขลา	๖	๗๕,๔๔๘	๘๓,๑๔๓	๑๕๘,๕๙๑	๗๘,๔๓๑
๒. สทิงพระ	๑๑	๒๒,๗๐๕	๒๓,๘๐๖	๔๖,๕๑๑	๑๖,๐๙๑
๓. จะนะ	๑๔	๕๔,๒๓๕	๕๕,๐๑๗	๑๐๙,๒๕๒	๓๓,๘๔๑
๔. นาทวี	๑๐	๓๔,๔๑๗	๓๔,๐๖๘	๖๘,๔๘๕	๒๔,๖๒๘
๕. เทพา	๗	๔๐,๒๒๑	๓๘,๙๐๖	๗๙,๑๒๗	๒๓,๘๓๖
๖. สะบ้าย้อย	๙	๔๑,๑๙๙	๔๐,๗๑๖	๘๑,๙๑๕	๒๑,๔๔๒
๗. ระโนด	๑๓	๓๐,๔๓๘	๓๑,๓๙๐	๖๑,๘๒๘	๒๖,๑๙๕
๘. กระแสสินธุ์	๔	๗,๑๓๙	๗,๔๔๔	๑๔,๕๘๓	๕,๕๗๑
๙. รัตภูมิ	๕	๓๗,๑๘๗	๓๘,๑๕๒	๗๕,๓๓๙	๒๗,๗๘๙
๑๐. สะเดา	๘	๖๐,๘๔๙	๖๓,๒๖๐	๑๒๔,๑๐๙	๕๓,๕๓๒
๑๑. หาดใหญ่	๑๓	๑๙๐,๔๘๙	๒๑๖,๔๕๗	๔๐๖,๙๔๖	๒๑๑,๐๖๒
๑๒. นาหม่อม	๔	๑๑,๑๐๖	๑๑,๙๖๙	๒๓,๐๗๕	๙,๙๔๐
๑๓. ควนเนียง	๕	๑๖,๕๗๗	๑๗,๓๑๔	๓๓,๘๙๑	๑๒,๕๘๑
๑๔. บางกล่ำ	๔	๑๗,๑๑๘	๑๗,๔๕๐	๓๔,๕๖๘	๑๕,๔๘๑
๑๕. สิงหนคร	๑๐	๔๑,๑๗๘	๔๒,๖๔๓	๘๓,๘๒๑	๓๐,๓๗๕
๑๖. คลองหอยโข่ง	๔	๑๓,๖๖๔	๑๓,๔๒๐	๒๗,๐๘๔	๑๑,๔๐๑
รวม	๑๒๗	๖๙๓,๙๗๐	๗๓๕,๑๕๕	๑,๔๒๙,๑๒๕	๖๐๒,๑๙๖

ที่มา : - ที่ทำการปกครองจังหวัดสงขลา (ข้อมูล ณ วันที่ ๕ มกราคม ๒๕๖๙)

- ครัวเรือนเกษตรกร (ข้อมูล ณ) : สำนักงานเกษตรจังหวัดสงขลา

๒.๓ ข้อมูลแรงงานภาคการเกษตร

จำนวนแรงงานภาคการเกษตร ปี ๒๕๖๘ จำนวน ๓๑๔,๗๙๒ คน เป็นเพศชาย จำนวน ๑๗๕,๖๐๕ คน และเพศหญิง จำนวน ๑๓๙,๑๘๗ คน จำแนกได้ ดังนี้

ตารางที่ ๑๖ แสดงจำนวนแรงงานภาคการเกษตร ปี ๒๕๖๒ - ๒๕๖๘

ปี พ.ศ.	จำนวนแรงงานภาคการเกษตร (คน)		
	ชาย	หญิง	รวม
๒๕๖๒	๑๕๖,๒๓๒	๑๑๓,๓๓๕	๒๖๙,๕๖๗
๒๕๖๓	๑๕๐,๘๕๒	๑๐๗,๒๓๕	๒๕๘,๐๘๗
๒๕๖๔	๑๕๐,๐๗๓	๑๐๐,๔๘๒	๒๕๐,๕๕๕
๒๕๖๕	๑๑๔,๙๒๑	๑๐๑,๑๗๑	๒๑๖,๐๙๒
๒๕๖๖	๑๕๖,๙๗๑	๑๐๒,๑๘๐	๒๕๙,๑๕๑
๒๕๖๗	๑๗๐,๒๔๕	๑๑๙,๗๘๔	๒๙๐,๐๒๙
๒๕๖๘	๑๗๕,๖๐๕	๑๓๙,๑๘๗	๓๑๔,๗๙๒

ที่มา : สำนักงานสถิติจังหวัดสงขลา

ตารางที่ ๑๗ แสดงข้อมูลจำนวนประชากรแยกเป็นรายเทศบาลที่มีหน่วยงานทะเบียน ปี ๒๕๖๘

ลำดับ	เทศบาล	จำนวนประชากร		รวมจำนวนประชากร	จำนวนครัวเรือน (ครัวเรือน)
		ชาย	หญิง		
๑	ท้องถิ่นเทศบาลเมืองทุ่งตำเสา	๘,๕๔๕	๙,๐๑๑	๑๗,๕๕๖	๗,๐๑๐
๒	ท้องถิ่นเทศบาลตำบลโคกม่วง	๔,๐๓๓	๓,๕๐๑	๗,๕๓๔	๒,๙๗๔
๓	ท้องถิ่นเทศบาลตำบลทุ่งลาน	๓,๗๕๖	๔,๐๔๘	๗,๘๐๔	๒,๙๐๗
๔	ท้องถิ่นเทศบาลตำบลเกาะแก้ว	๕,๖๕๙	๕,๙๖๗	๑๑,๖๒๖	๔,๑๓๔
๕	ท้องถิ่นเทศบาลตำบลคูเต่า	๕,๙๒๙	๖,๐๓๔	๑๑,๙๖๓	๓,๕๔๕
๖	ท้องถิ่นเทศบาลตำบลท่าช้าง	๑๑,๙๓๑	๑๒,๑๐๑	๒๔,๐๓๒	๑๑,๓๖๓
๗	ท้องถิ่นเทศบาลตำบลน้ำน้อย	๗,๓๖๐	๘,๒๙๑	๑๕,๖๕๑	๖,๙๙๗
๘	ท้องถิ่นเทศบาลตำบลลำไพล	๗,๘๓๓	๘,๐๖๓	๑๕,๘๙๖	๔,๙๑๒
๙	ท้องถิ่นเทศบาลตำบลบ้านไร่	๔,๐๗๗	๔,๓๑๙	๘,๓๙๖	๓,๗๕๖
๑๐	ท้องถิ่นเทศบาลตำบลพะวง	๑๗,๐๙๓	๑๘,๘๗๖	๓๕,๙๖๙	๑๗,๓๒๒
๑๑	ท้องถิ่นเทศบาลเมืองเขารูปช้าง	๒๐,๓๗๑	๒๒,๘๖๐	๔๓,๒๓๑	๒๓,๐๑๕
๑๒	ท้องถิ่นเทศบาลตำบลสำนักขาม	๖,๓๙๔	๗,๔๘๙	๑๓,๘๘๓	๙,๕๓๙
๑๓	ท้องถิ่นเทศบาลเมืองคลองแห	๒๑,๒๒๐	๒๔,๒๘๙	๔๕,๕๐๙	๒๔,๐๘๗
๑๔	ท้องถิ่นเทศบาลควนลัง	๒๔,๙๕๕	๒๘,๕๘๗	๕๓,๕๔๒	๒๙,๒๘๕
๑๕	ท้องถิ่นเทศบาลเมืองคอหงส์	๒๑,๗๕๓	๒๔,๖๐๔	๔๖,๓๕๗	๓๐,๕๒๑

ตารางที่ ๑๗ แสดงข้อมูลจำนวนประชากรแยกเป็นรายเทศบาลที่มีหน่วยงานทะเบียน ปี ๒๕๖๘ (ต่อ)

ลำดับ	เทศบาล	จำนวนประชากร		รวมจำนวนประชากร	จำนวนครัวเรือน (ครัวเรือน)
		ชาย	หญิง		
๑๖	ท้องถิ่นเทศบาลเมืองสิงหนคร	๑๙,๘๒๙	๒๐,๒๘๘	๔๐,๑๑๗	๑๔,๔๓๒
๑๗	ท้องถิ่นเทศบาลตำบลควนเนียง	๑,๘๓๗	๒,๐๖๑	๓,๘๙๘	๑,๘๖๒
๑๘	ท้องถิ่นเทศบาลตำบลพะตง	๓,๖๓๐	๔,๐๗๔	๗,๗๐๔	๕,๐๓๓
๑๙	ท้องถิ่นเทศบาลตำบลคลองแงะ	๓,๙๐๔	๔,๑๐๖	๘,๐๑๐	๓,๒๘๗
๒๐	ท้องถิ่นเทศบาลเมืองปาดังเบซาร์	๗,๖๘๙	๘,๑๙๓	๑๕,๘๘๒	๖,๕๐๐
๒๑	ท้องถิ่นเทศบาลตำบลปริก	๓,๑๔๑	๓,๓๑๔	๖,๔๕๕	๒,๒๐๘
๒๒	ท้องถิ่นเทศบาลตำบลนาสีทอง	๑,๓๖๒	๑,๕๑๘	๒,๘๘๐	๑,๒๐๓
๒๓	ท้องถิ่นเทศบาลตำบลกำแพงเพชร	๒,๒๖๙	๒,๕๔๕	๔,๘๑๔	๒,๗๓๒
๒๔	ท้องถิ่นเทศบาลตำบลระโนด	๑,๙๕๙	๒,๑๕๕	๔,๑๑๔	๒,๐๕๖
๒๕	ท้องถิ่นเทศบาลตำบลป่อตรุ	๕,๑๙๐	๕,๓๙๘	๑๐,๕๘๘	๓,๖๙๓
๒๖	ท้องถิ่นเทศบาลตำบลชะบ้าย้อย	๖๓๖	๖๗๗	๑,๓๑๓	๘๑๕
๒๗	ท้องถิ่นเทศบาลตำบลเทพา	๑,๒๘๐	๑,๒๒๒	๒,๕๐๒	๑,๑๓๖
๒๘	ท้องถิ่นเทศบาลตำบลนาทวี	๒,๘๔๒	๒,๙๒๙	๕,๗๗๑	๓,๘๙๑
๒๙	ท้องถิ่นเทศบาลตำบลจะนะ	๓,๒๗๑	๓,๓๙๘	๖,๖๖๙	๓,๕๑๕
๓๐	ท้องถิ่นเทศบาลตำบลสิงหนคร	๑,๓๑๗	๑,๔๔๑	๒,๗๕๘	๑,๓๕๔

ตารางที่ ๑๗ แสดงข้อมูลจำนวนประชากรแยกเป็นรายเทศบาลที่มีหน่วยงานทะเบียน ปี ๒๕๖๘ (ต่อ)

ลำดับ	เทศบาล	จำนวนประชากร		รวมจำนวนประชากร	จำนวนครัวเรือน (ครัวเรือน)
		ชาย	หญิง		
๓๑	ท้องถิ่นเทศบาลเมืองบ้านพรุ	๑๓,๕๑๐	๑๕,๐๔๗	๒๘,๕๕๗	๑๔,๒๑๗
๓๒	ท้องถิ่นเทศบาลเมืองสะเตา	๑๐,๒๓๐	๑๐,๘๗๑	๒๑,๑๐๑	๙,๓๔๖
๓๓	ท้องถิ่นเทศบาลนครหาดใหญ่	๖๓,๖๗๔	๗๔,๙๐๘	๑๓๘,๕๘๒	๗๐,๙๘๒
๓๔	ท้องถิ่นเทศบาลนครสงขลา	๒๕,๐๓๔	๒๗,๕๔๙	๕๒,๕๘๓	๒๗,๙๕๑
	รวม	๓๔๓,๕๑๓	๓๗๙,๗๓๔	๗๒๓,๒๔๗	๓๕๗,๕๘๐

ที่มา : ที่ทำการปกครองจังหวัดสงขลา (ข้อมูล ณ วันที่ ๕ มกราคม ๒๕๖๙)

๒.๔ ข้อมูลสังคมและวัฒนธรรม

จังหวัดสงขลา เป็นเมืองที่มีความเจริญรุ่งเรืองทางด้านศิลปวัฒนธรรมมาตั้งแต่สมัยก่อนประวัติศาสตร์เป็นแหล่งผสมผสานทางวัฒนธรรม เนื่องจากในอดีตมีการติดต่อค้าขายกับหลายประเทศ มีการแลกเปลี่ยนและหลอมรวมวัฒนธรรมของชาติต่างๆ เข้าด้วยกัน ทำให้มีวัฒนธรรมหลากหลายเป็นเมืองที่มีความเจริญรุ่งเรืองทางด้านศิลปวัฒนธรรม มีมรดกทางวัฒนธรรมที่บรรพชนได้สร้างสรรค์และสร้างสมไว้ให้ลูกหลานมากมาย ทั้งโบราณวัตถุโบราณสถาน ศิลปหัตถกรรม งานช่างท้องถิ่น สถาปัตยกรรม ภาษาและวรรณกรรม การละเล่นพื้นเมืองขนบธรรมเนียมประเพณี ซึ่งมีทั้งประเพณีวัฒนธรรมที่คล้ายคลึงกับภูมิภาคอื่นๆ และประเพณีวัฒนธรรมที่มีลักษณะเฉพาะอันเป็นเอกลักษณ์ของชาวสงขลา ทั้งเรื่อง การแต่งตัว การกิน การอยู่ ประเพณีเกี่ยวกับชีวิตของบุคคลและประเพณีเกี่ยวกับสังคมและชุมชนที่บางอย่างเป็นการปฏิบัติในสมัยอดีต แต่บางอย่างยังคงสืบทอดการปฏิบัติมาจนถึงปัจจุบัน

๑) ประเพณีวัฒนธรรม

งานประเพณีวัฒนธรรมของจังหวัดสงขลาที่ปรากฏให้เห็นในปัจจุบันจะมีทั้งประเพณีวัฒนธรรมที่เป็นประเพณีที่ปฏิบัติกันทั่วไปและประเพณีวัฒนธรรมที่เป็นของท้องถิ่นเกิดจากความเชื่อของคนในชุมชนที่ปฏิบัติกันในท้องถิ่นนั้นๆ เช่น

ประเพณีทอดผ้าป่าสามัคคี ปิดทองหลวงปู่ทวดเหยียบน้ำทะเลจืดและห่มผ้าพระสุวรรณมาลิกศรีรัตนมหาธาตุ วัดพะโคะ กำหนดจัดในวันพฤหัสบดีแรกของเดือนยี่ข้างแรม (เดือนมกราคม) ของทุกปี ณ วัดพะโคะ อำเภอสทิงพระ จังหวัดสงขลา เป็นประเพณีที่ต้องการจะให้ประชาชนได้จรจโรงศาสนาและแสดงความกตัญญูตเวทีต่อหลวงปู่ทวดเหยียบน้ำทะเลจืด ซึ่งเป็นพระพุทธรูปที่ชาวบ้านเคารพนับถือ จัดให้มีกิจกรรมการทอดผ้าป่าสามัคคี การปิดทองหลวงปู่ทวดเหยียบน้ำทะเลจืดและการห่มผ้าเจดีย์พระสุวรรณมาลิกศรีรัตนมหาธาตุ



ภาพที่ ๘ การห่มผ้าเจดีย์พระสุวรรณมาลิกศรีรัตนมหาธาตุ

ประเพณีเปลี่ยนผ้าพระสามองค์

กำหนดจัดในช่วงเดือนเมษายนของทุกปี วัดเทพาไพโรจน์ อำเภอเทพา จังหวัดสงขลา เป็นประเพณีที่แสดงถึงความเลื่อมใส ศรัทธา ต่อพระพุทธศาสนา กิจกรรมที่จัดมีการจัดขบวนรถแห่ผ้าพระสามองค์ พิธีถวายผ้าป่า พิธีสมโภชผ้าพระสามองค์จำลอง



ภาพที่ ๙ ประเพณีเปลี่ยนผ้าพระสามองค์

ประเพณีแห่ผ้าขึ้นเขาภู

กำหนดจัดในวันขึ้น ๑๕ ค่ำ เดือน ๖ (เดือนพฤษภาคม) ของทุกปี ณ วัดเขาภู ตำบลเกาะยอ อำเภอเมือง จังหวัดสงขลา เป็นการถวายเป็นพุทธบูชาแก่พระพุทธศาสนาและต่อองค์สมเด็จพระเจ้าอยู่หัวมหาวชิราลงกรณวิจิตรเกล้าเจ้าอยู่หัว กิจกรรมที่วัดมีวิธีแห่สมเด็จพระเจ้าอยู่หัว



ภาพที่ ๑๐ ประเพณีแห่ผ้าขึ้นเขาภู

ประเพณีตายเป็นยาน

กำหนดจัดขึ้นในวันพุธข้างแรม ๑ ค่ำ เดือน ๖ โดยวันแรม ๑ ค่ำต้องตรงกับวันพุธ หากปีใดวันแรม ๑ ค่ำ ไม่ตรงกับวันพุธให้เลื่อนออกไปเป็นวันพุธแรกที่เป็นข้างแรมของเดือนหก (เดือนพฤษภาคม) ของทุกปี ณ วัดท่ากระ อำเภอสทิงพระ จังหวัดสงขลา จัดขึ้นเพื่อแสดงความกตัญญูกตเวทีต่อเจ้าแม่อยู่หัว ซึ่งเป็นพระพุทธรูปทองคำปางมารวิชัยที่ประดิษฐานอยู่ ณ วัดท่ากระ อำเภอสทิงพระ จังหวัดสงขลา กิจกรรมที่วัดประกอบด้วยพิธีสงฆ์เจ้าแม่อยู่หัว พิธีเจริญพระพุทธมนต์ พิธีสมโภชเจ้าแม่อยู่หัว พิธีแก้บน พิธีทำบุญทักษิณานุประทาน และการแสดงมหรสพพื้นบ้าน



ภาพที่ ๑๑ ประเพณีตายเป็นยาน

ประเพณีลากพระตักบาตรเทโว

เป็นประเพณีที่ถือปฏิบัติกันมายาวนานจัดขึ้นในช่วงวันแรม ๑ ค่ำ เดือน ๑๑ (ประมาณเดือนตุลาคม) เป็นประจำทุกปีประเพณีนี้จะเริ่มด้วยการห่มผ้าพระเจดีย์บนยอดเขาตังกวนก่อนจะถึงวันงานในวันงานช่วงเช้าจะเป็นพิธีตักบาตรเทโวบริเวณเชิงเขาตังกวนโดยพระสงฆ์หลายร้อยรูปมารวมกันที่เขาตังกวนเดินลงบันไดมาเพื่อรับ บิณฑบาตจากพุทธศาสนิกชนที่คอยอยู่ที่เชิงบันได หลังจากนั้นเริ่มตั้งแต่เวลาสายๆ จะมีเรือพระชบวนแห่จากวัดต่างๆ เคลื่อนผ่านให้พุทธศาสนิกชนได้ชม ความวิจิตรงดงามของเรือพระแต่ละลำและร่วมทำบุญและลากพระตามประเพณีซึ่งเชื่อกันว่าจะได้บุญ เรือพระที่จะมาร่วมงานจะมาร่วมกันที่สระบัวเพื่อร่วมประกวดการตกแต่งเรือพระประเภทต่างๆ ซึ่งมีทั้งประเภทความคิดและประเภทสวยงาม นอกจากนี้ ในงานยังมีกิจกรรมหลากหลาย ทั้งการแสดงศิลปวัฒนธรรมและการประกวดต่าง ๆ ด้วย



ภาพที่ ๑๒ ประเพณีลากพระตักบาตรเทโว

ประเพณีวันสารท หรือ ประเพณีชิงเปรต

ชาวสงขลาถือปฏิบัติมาแต่โบราณ เป็นประเพณีที่สำคัญอีกอย่างหนึ่งที่ยังคงทำกันจนมาถึงปัจจุบัน โดยมีความเชื่อว่าช่วงวันแรม ๑-๑๕ ค่ำ ของเดือนสิบวิญญานของญาติพี่น้องที่ล่วงลับไปแล้ว โดยเฉพาะผู้ที่ยังไม่ไปเกิด (เปรต) จะได้รับการปลดปล่อยให้มาพบญาติพี่น้องของตนในเมืองมนุษย์ ดังนั้น ผู้ที่มีชีวิตอยู่ก็พยายามจัดหาอาหารต่างๆไปทำบุญตามวัดเพื่อเป็นการอุทิศส่วนบุญส่วนกุศลให้แก่ญาติที่ล่วงลับไปแล้วของชาวสงขลา แม้ไปทำมาหากินอยู่ในท้องถิ่นอื่น เมื่อถึงกำหนดวันสารทเดือน ๑๐ ก็มักจะกลับมาร่วมพิธีกับญาติทางบ้าน นับว่าเป็นการช่วยเสริมความผูกพันระหว่างครอบครัวและญาติพี่น้อง ทั้งยังเป็นการระลึกบุญคุณและคุณงามความดีของบุพการีของตน แม้ว่าจะล่วงลับไปแล้วก็ตาม จึงเป็นเรื่องที่ควรช่วยรักษาให้คงไว้สืบไป



ภาพที่ ๑๓ ประเพณีวันสารท หรือ ประเพณีชิงเปรต

๒) การนับถือศาสนา

จังหวัดสงขลา มีวัด จำนวน ๔๕๐ แห่ง สำนักสงฆ์ จำนวน ๑๑๗ แห่ง โบสถ์คริสต์ จำนวน ๔๕ แห่ง และมัสยิด จำนวน ๔๑๙ แห่ง และรวมทั้งสิ้น ๑,๐๓๑ แห่ง

ตารางที่ ๑๘ แสดงข้อมูลจำนวนวัด จำนวนที่พักสงฆ์ จำนวนโบสถ์ และจำนวนมัสยิด จังหวัดสงขลา ปี ๒๕๖๘

ลำดับ	อำเภอ	จำนวน วัด	จำนวน สำนักสงฆ์	จำนวน โบสถ์คริสต์	จำนวน มัสยิด	รวม
๑	เมืองสงขลา	๔๐	๗	๖	๑๙	๗๒
๒	สติงพระ	๓๙	๒	๑	๕	๔๗
๓	จะนะ	๒๙	๕	๐	๗๕	๑๐๙
๔	นาทวี	๒๗	๑๒	๑	๒๗	๖๗
๕	เทพา	๒๒	๑	๑	๗๑	๙๕
๖	สะบ้าย้อย	๑๕	๘	๐	๖๑	๘๔
๗	ระโนด	๔๘	๒	๑	๒	๕๓
๘	กระแสดินธิ์	๑๓	๒	๑	๐	๑๖
๙	รัตภูมิ	๒๙	๙	๒	๒๔	๖๔
๑๐	สะเดา	๒๗	๒๒	๕	๔๕	๙๙
๑๑	หาดใหญ่	๕๗	๒๑	๒๔	๔๖	๑๔๘
๑๒	นาหม่อม	๑๒	๖	๑	๐	๑๙
๑๓	ควนเนียง	๒๑	๗	๒	๗	๓๗
๑๔	บางกล่ำ	๑๔	๓	๐	๑๕	๓๒
๑๕	สิงหนคร	๔๘	๓	๐	๒๐	๗๑
๑๖	คลองหอยโข่ง	๙	๗	๐	๒	๑๘
รวม		๔๕๐	๑๑๗	๔๕	๔๑๙	๑,๐๓๑

ที่มา : สำนักงานวัฒนธรรมจังหวัดสงขลา (ข้อมูล ณ วันที่ ๓๑ ธันวาคม ๒๕๖๘)

ส่วนที่ ๓

ข้อมูลด้านโครงสร้างพื้นฐานและสาธารณูปโภค

๓.๑ การคมนาคมและการขนส่ง

๓.๑.๑ การขนส่งทางบก

๑) ทางรถยนต์

จังหวัดสงขลามีเส้นทางคมนาคม ทั้งทางหลวงแผ่นดิน และทางหลวงจังหวัดเชื่อมต่อระหว่างจังหวัดระหว่างอำเภอและกับประเทศเพื่อนบ้าน รวมระยะทาง ๗๕๐.๗๔๘ กม. ทางหลวงแผ่นดินที่สำคัญ ได้แก่

- ทางหลวงแผ่นดิน หมายเลข ๔ เป็นเส้นทางเชื่อมต่อกับ

จังหวัดพัทลุง ไปสิ้นสุดที่สามแยกคลองแงะ-คลองพรวน อำเภอสะเดา ชายแดนมาเลเซีย ระยะทาง ๘๐.๑๖๔ กม.

- ทางหลวงแผ่นดิน หมายเลข ๔๒ เป็นเส้นทางแยกจากทางหลวงหมายเลข ๔ ที่บ้านคลองแงะ

ผ่าน อำเภอนาทวีไปยัง อำเภอโคกโพธิ์ จังหวัดปัตตานี และต่อไปยังจังหวัดนราธิวาส ระยะทาง ๖๙.๘๑๑ กม.

- ทางหลวงแผ่นดิน หมายเลข ๔๓ เป็นเส้นทางเริ่มต้น จากสี่แยกคูหา อำเภอรัตภูมิ ผ่านอำเภอ

หาดใหญ่ อำเภอนาหม่อม ไปเชื่อมต่อกับทางหลวง หมายเลข ๔๐๖ ที่บ้านควน-มีด อำเภอจะนะ ไปสิ้นสุดที่สามแยกดอนยาง อำเภอหนองจิก จังหวัดปัตตานี ระยะทาง ๑๐๔.๒๖๘ กม.

- ทางหลวงแผ่นดิน หมายเลข ๔๐๖ เชื่อมต่อระหว่างสามแยกท่าชะมวง อำเภอรัตภูมิ กับจังหวัด

สตูล ระยะทาง ๒๖.๔๘๗ กม.

- ทางหลวงแผ่นดิน หมายเลข ๔๐๗ (กาญจนวนิช) เชื่อมต่อระหว่างอำเภอเมืองสงขลากับอำเภอ

หาดใหญ่ระยะทาง ๑๙.๕๖๕ กม.

- ทางหลวงแผ่นดิน หมายเลข ๔๐๘ เริ่มจากบ้านปากกระวะ อำเภอหัวไทร จังหวัด

นครศรีธรรมราช ผ่านทางแยกเข้าอำเภอระโนด อำเภอสทิงพระ ผ่านสะพานติณสูลานนท์ ไปเชื่อมต่อกับทางหลวงหมายเลข ๔๐๘ ซึ่งเริ่มจากอำเภอเมืองสงขลา ไปอำเภอจะนะและอำเภอนาทวี ระยะทาง ๑๕๓.๓๔๒ กม.

- ทางหลวงแผ่นดิน หมายเลข ๔๑๔ (ลพบุรีรามศวร์) เป็นเส้นทางเชื่อมต่อจากบ้านน้ำกระจ่าย

อำเภอเมืองสงขลาไปบรรจบทางหลวงแผ่นดินหมายเลข ๔๓ ที่บ้านควนลัง อำเภอหาดใหญ่ ระยะทาง ๒๕.๙๔๒ กม.

- ทางหลวงแผ่นดิน หมายเลข ๔๐๕๓-๕๔ เส้นทางเริ่มต้นจาก อ.ควนเนียง ผ่านไปยังอำเภอ

สะเดา-ปาดังเบซาร์ จนถึงทางแยกเขาชายแดนมาเลเซีย รวมระยะทาง ๑๙.๑๗๒ กม.

- ทางหลวงแผ่นดิน หมายเลข ๔๐๘๕ ผ่านบริเวณตำบลลำไพล-สะบ้าย้อย ถึงปากน้ำเทพา รวม

ระยะทาง ๓๑.๓๖๓ กม.

- ทางหลวงหมายเลข ๔๑๑๓ ที่บ้านประกอบนาทวี รวมระยะทาง ๓๐.๔๐๐ กม. เชื่อมต่อในการ

เดินทาง มีรถยนต์โดยสารทั้งรถปรับอากาศ และรถยนต์โดยสารธรรมดาวิ่งรับส่งผู้โดยสารระหว่างหาดใหญ่-กรุงเทพฯ และจังหวัดใกล้เคียง และจากหาดใหญ่ไปยังประเทศมาเลเซียและสิงคโปร์

- ทางหลวงหมายเลข ๔๑๓๕ แยกทางหลวงหมายเลข ๔๑๔ - ท่าอากาศยานหาดใหญ่ ผ่านบริเวณคลองแงะ, เกาะใหญ่, บ้านคลองบางกระทุง และเส้นทางต่อเขตเทศบาลตำบลสะเดา กม. ๓๗+๓๒๔-กม.๑๙+๔๐๐ บรรจบทางหลวงหมายเลข ๔๑๑๓ (สะท่อน) รวมระยะทางทั้งสิ้น ๑๑๐.๕๒๓ กม.

การเดินทางจากกรุงเทพฯ ไปจังหวัดสงขลา รวมระยะทาง ๙๕๐ กม. ตามทางหลวงแผ่นดินหมายเลข ๔ ผ่านประจวบคีรีขันธ์-ชุมพร-สุราษฎร์ธานี-นครศรีธรรมราช-พัทลุง-สงขลา โดยมีรถยนต์โดยสารประจำทางบริการ จากสถานีขนส่งสายใต้ใหม่ ตลิ่งชัน กรุงเทพฯ มายังสถานีขนส่งหาดใหญ่ อำเภอหาดใหญ่ และสถานีขนส่งอำเภอเมือง จังหวัดสงขลา



ภาพที่ ๑๔ สถานีรถไฟหาดใหญ่

๒) ทางรถไฟ

จังหวัดสงขลา มีสถานีรถไฟ จำนวน ๒๒ สถานี โดยเฉพาะสถานีรถไฟหาดใหญ่เป็นชุมทาง การขนส่งสำคัญของภาคใต้ มีขบวนรถไฟให้บริการแก่ผู้โดยสารหลายขบวนที่สำคัญ ได้แก่ รถด่วนยะลา-กรุงเทพฯ, สุโขทัย-กรุงเทพฯ, รถดีเซลรางยะลา-กรุงเทพฯ, ปัตเตอรืเวิร์ธ-กรุงเทพฯ เป็นต้น รวมทั้งขบวนรถท้องถิ่น

๓) ทางน้ำ

มีท่าเรือน้ำลึกสงขลาตั้งอยู่ที่ตำบลหัวเขา อำเภอสิงหนคร มีท่าเรือ ๓ ท่า รองรับสินค้า ได้กว่า ๑.๑ ล้านตัน/ปี นอกจากนี้ยังมีท่าเทียบเรือประมงขององค์การสะพานปลา ซึ่งตั้งอยู่บริเวณท่าสะพาน อำเภอเมืองสงขลา ท่าเทียบเรือของกองทัพเรือ และท่าเทียบเรือของสำนักงานเจ้าท่าภูมิภาคที่ ๔ ตั้งอยู่บริเวณฐานทัพเรือสงขลา อำเภอเมืองสงขลา



ภาพที่ ๑๕ ท่าเรือน้ำลึกสงขลา

๔) ทางอากาศ

มีสนามบินหาดใหญ่ ซึ่งเป็นสนามบินนานาชาติ ตั้งอยู่ในพื้นที่อำเภอคลองหอยโข่ง ห่างจากตัวเมืองระยะทาง ๔๕ กิโลเมตร



ภาพที่ ๑๖ สนามบินนานาชาติหาดใหญ่

๓.๒ พื้นที่ชลประทานและระบบชลประทานของจังหวัดสงขลา

ตารางที่ ๑๙ แสดงข้อมูลแหล่งน้ำชลประทานจังหวัดสงขลา ปี ๒๕๖๘

ที่	รายการ	จำนวน	พื้นที่	พื้นที่	พื้นที่	พื้นที่
		โครงการ	โครงการ (ไร่)	ชลประทาน (ไร่)	รับประโยชน์ (ไร่)	ระบายน้ำ (ไร่)
๑	โครงการชลประทานขนาดใหญ่	๒	๒๑๗,๖๕๐	๔๐,๘๙๐	-	๓๐๒,๑๑๙
๒	โครงการชลประทานขนาดกลาง	๘	๑๕๙,๒๔๒	-	-	๒๑๓,๒๖๓
๓	โครงการชลประทานขนาดเล็ก (พระราชดำริ)	๒๘	-	๙,๙๖๐	-	-
๔	โครงการชลประทานขนาดเล็ก	๑๕๖	-	๑๕๔,๑๕๕	-	-
๕	โครงการสูบน้ำด้วยไฟฟ้า	๑๕	-	๑๘,๒๗๐	-	-
๖	โครงการป้องกันตนเองชายแดนไทย-มาเลเซีย	๒๖	-	๘๐๐	-	-
๗	โครงการขุดลอกหนองน้ำฯ	๑๐๘	-	๕๕,๓๐๐	-	-
๘	ศูนย์บริการเกษตรกรเคลื่อนที่	๙๐	-	๒๘,๗๓๐	-	-
รวม		๔๓๓	๓๗๖,๘๙๒	๓๐๘,๑๐๕	-	๕๑๕,๓๘๒

หมายเหตุ : โครงการชลประทานขนาดใหญ่ หมายถึง มีพื้นที่ชลประทาน มากกว่า ๘๐,๐๐๐ ไร่ หรือ มีพื้นที่อ่างเก็บน้ำ ตั้งแต่ ๑๕ ตร.กม. ขึ้นไป

โครงการชลประทานขนาดกลาง หมายถึง มีพื้นที่ชลประทาน น้อยกว่า ๘๐,๐๐๐ ไร่ หรือ มีพื้นที่อ่างเก็บน้ำ น้อยกว่า ๑๕ ตร.กม.

โครงการชลประทานขนาดเล็ก หมายถึง งานพัฒนาแหล่งน้ำขนาดเล็กบรรเทาความเดือดร้อนเกี่ยวกับน้ำอุปโภค-บริโภค



ภาพที่ ๑๗ โครงการชลประทานสงขลา



ภาพที่ ๑๘ โครงการส่งน้ำและบำรุงรักษาระโนด - กระแสสินธุ์

๓.๓ ข้อมูลความต้องการใช้น้ำภาคเกษตรของจังหวัดสงขลา ด้านพืช

ตารางที่ ๒๐ แสดงข้อมูลความต้องการใช้น้ำภาคเกษตรของจังหวัดสงขลา ด้านพืช

ที่	ชื่อพืช	อายุพืช (วัน)	จำนวนวันที่ต้อง ส่งน้ำ (วัน)	ค่าการ ระเหยเฉลี่ย (มม.)	ค่า ET/E (KP)	น้ำใช้ของ พืชต่อวัน (มม.)	น้ำใช้ของพืชตลาดอายุ	
							มม.	ม.๓/ไร่
(๑)	(๒)	(๓)	(๔)	(๕)	(๖)	(๗)	(๘)	(๙)
๑	ข้าว กข.	๑๐๐	๘๖	๖.๔	๑.๓๐	๙.๘	๘๔๕	๑,๓๕๑
๒	ข้าวขาวดอกมะลิ ๑๐๕	๑๐๐	๘๖	๖.๔	๑.๑๔	๘.๘	๗๕๖	๑,๒๑๐
๓	ข้าวบาสมชาติ	๑๐๐	๘๖	๖.๔	๑.๒๙	๙.๘	๘๓๙	๑,๓๔๒
๔	ข้าวสาลี	๑๐๐	๘๖	๖.๔	๐.๗๑	๔.๕	๓๙๑	๖๒๕
๕	ข้าวโพดเลี้ยงสัตว์	๑๐๐	๘๖	๖.๔	๐.๘๐	๕.๑	๔๔๐	๗๐๕
๖	ข้าวโพดหวาน	๗๕	๖๘	๖.๔	๐.๗๙	๕.๑	๓๔๔	๕๕๐
๗	ข้าวฟ่าง	๑๑๐	๙๖	๖.๔	๐.๗๙	๕.๑	๔๘๕	๗๗๗
๘	ถั่วเหลือง	๑๐๐	๘๖	๖.๔	๐.๘๕	๕.๔	๔๖๘	๗๔๙
๙	ถั่วลิสง	๑๐๕	๙๑	๖.๔	๐.๘๐	๕.๑	๔๖๖	๗๔๕
๑๐	ถั่วเขียว	๗๐	๖๓	๖.๔	๐.๖๗	๔.๓	๒๗๐	๔๓๒
๑๑	งา	๙๐	๗๖	๖.๔	๐.๗๖	๔.๙	๓๗๐	๕๙๑
๑๒	ยาสูบ	๙๐	๘๓	๖.๔	๐.๙๔	๖.๐	๔๙๙	๗๙๙
๑๓	ทานตะวัน	๑๑๐	๙๖	๖.๔	๐.๘๐	๕.๑	๔๙๒	๗๘๖
๑๔	แตงโม	๘๕	๗๘	๖.๔	๑.๐๕	๖.๗	๕๒๔	๘๓๙
๑๕	ฝ้าย	๑๖๐	๑๓๐	๖.๔	๐.๗๑	๔.๕	๕๙๑	๙๔๕

ตารางที่ ๒๐ แสดงข้อมูลความต้องการใช้น้ำภาคเกษตรของจังหวัดสงขลา ด้านพืช (ต่อ)

ที่	ชื่อพืช	อายุพืช (วัน)	จำนวนวันที่ต้อง ส่งน้ำ (วัน)	ค่าการ ระเหยเฉลี่ย (มม.) (มม.)	ค่า ET/E (KP)	น้ำใช้ของ พืชต่อวัน (มม.) (มม.)	น้ำใช้ของพืชตลาดอายุ	
							มม. (มม.)	ม. ^๓ /ไร่
(๑)	(๒)	(๓)	(๔)	(๕)	(๖)	(๗)	(๘)	(๙)
๑๖	อ้อย	๓๐๐	๒๗๐	๖.๔	๐.๗๑	๔.๕	๑,๒๒๗	๑,๙๖๓
๑๗	ละหุ่ง	๒๓๐	๒๐๐	๖.๔	๐.๗๓	๔.๗	๙๓๔	๑,๔๙๕
๑๘	เผือก	๑๗๐	๑๕๖	๖.๔	๑.๔๘	๙.๕	๑,๔๗๘	๒,๓๖๔
๑๙	หน่อไม้ฝรั่ง	๓๖๕	๓๖๕	๔.๕	๐.๘๒	๕.๒	๑,๙๑๖	๓,๐๖๕
๒๐	มะเขือเทศ	๑๑๐	๙๖	๔.๕	๑.๐๑	๖.๕	๖๒๑	๙๙๓
๒๑	หอมหัวใหญ่	๑๐๐	๘๖	๔.๕	๐.๙๐	๕.๘	๔๙๕	๗๙๓
๒๒	หอมแดง	๘๕	๗๑	๔.๕	๐.๘๔	๕.๔	๓๘๒	๖๑๑
๒๓	กระเทียม	๑๑๐	๙๖	๔.๕	๐.๕๕	๓.๕	๓๓๘	๕๔๑
๒๔	มันฝรั่ง	๙๕	๘๑	๔.๕	๐.๘๙	๕.๗	๔๖๑	๗๓๘
๒๕	พริกขี้หนู	๑๕๐	๑๒๐	๔.๕	๐.๗๙	๕.๑	๖๐๗	๙๗๑
๒๖	มะระ	๗๕	๖๘	๔.๕	๐.๙๔	๖.๐	๔๐๙	๖๕๕
๒๗	กะหล่ำดอก	๔๕	๔๕	๔.๕	๐.๘๖	๕.๕	๒๔๘	๓๙๖
๒๘	คะน้า	๕๕	๕๕	๔.๕	๐.๕๖	๓.๘	๒๐๘	๓๓๒
๒๙	ถั่วฝักยาว	๘๐	๗๓	๔.๕	๐.๗๗	๔.๙	๓๖๐	๕๗๖
๓๐	ถั่วลันตา	๘๕	๗๘	๔.๕	๐.๗๖	๔.๙	๓๗๙	๖๐๗

ตารางที่ ๒๐ แสดงข้อมูลความต้องการใช้น้ำภาคเกษตรของจังหวัดสงขลา ด้านพืช (ต่อ)

ที่	ชื่อพืช	อายุพืช (วัน)	จำนวนวันที่ต้อง ส่งน้ำ (วัน)	ค่าการ ระเหยเฉลี่ย (มม.)	ค่า ET/E (KP)	น้ำใช้ของ พืชต่อวัน (มม.)	น้ำใช้ของพืชตลาดอายุ	
							มม.	ม. ^๓ /ไร่
(๑)	(๒)	(๓)	(๔)	(๕)	(๖)	(๗)	(๘)	(๙)
๓๑	ถั่วพู	๑๓๕	๑๐๕	๔.๕	๐.๗๔	๔.๗	๔๙๗	๗๙๖
๓๒	ผักกาดขาว	๔๕	๔๕	๔.๕	๐.๕๙	๓.๘	๑๗๐	๒๗๒
๓๓	ผักกาดขาวปลี	๖๐	๖๐	๔.๕	๐.๖๔	๔.๑	๒๔๖	๓๙๓
๓๔	ผักกาดหัว	๔๕	๔๕	๔.๕	๐.๘๑	๕.๒	๒๓๓	๓๗๓
๓๕	ข้าวโพดฝัก อ่อน	๖๕	๕๘	๔.๕	๐.๙๗	๖.๒	๓๖๐	๕๗๖
๓๖	มันเทศ	๑๒๕	๙๕	๔.๕	๐.๙๖	๖.๑	๕๘๔	๙๓๔
๓๗	ลำไย (ต้นเล็ก)	๓๖๕	๓๖๕	๔.๕	๐.๗๖	๔.๙	๑,๗๗๕	๒,๘๔๑
๓๘	ส้มโอ (ต้นเล็ก)	๓๖๕	๓๖๕	๔.๕	๑.๓๘	๘.๘	๓,๒๒๔	๕,๑๕๘
๓๙	มะม่วง (ต้นเล็ก)	๓๖๕	๓๖๕	๔.๕	๑.๕๕	๙.๙	๓,๖๒๑	๕,๗๙๓

ที่มา : http://water.rid.go.th/hwm/cropwater/CWRdata/ET/et_south.pdf

๓.๔ ข้อมูลงานพัฒนาแหล่งน้ำขนาดเล็ก (บ่อจิ๋ว)

ตารางที่ ๒๑ แสดงข้อมูลงานพัฒนาแหล่งน้ำขนาดเล็ก (บ่อจิ๋ว) ปี ๒๕๕๙ - ๒๕๖๘

อำเภอ	ปี ๕๙ - ๖๑	ปี ๖๑ (บ่อ)	ปี ๖๒ (บ่อ)	ปี ๖๓ (บ่อ)	ปี ๖๔ (บ่อ)	ปี ๖๕ (บ่อ)	ปี ๖๖ (บ่อ)	ปี ๖๗ (บ่อ)	ปี ๖๘ (บ่อ)	รวมทุกปี
จะนะ	๕๐	๒๔	๑๖	๓๓	๑๐	๔๕	๘	๐	๑๑	๑๙๗
ระโนด	๘๐	๗	๑	๒	๕	๑๗	๑๓	๒	-	๑๒๗
รัตภูมิ	๗๖	๐	๖	๒๓	๒๔	๙	๖	๔	๗	๑๕๕
สติงพระ	๘๗	๐	๒๘	๑๐	๑๒	๑๒	๗	๔	๓	๑๖๓
หาดใหญ่	๒๕	๐	๐	๐	๑	๑๓	๙	๐	๕	๕๓
คลองหอยโข่ง	๔	๐	๗	๒๑	๒	๗	๒	๐	๗	๕๐
เทพา	๑๔๐	๓๐	๔๑	๒๒	๑๘	๔๓	๙	๑๔	๑๗	๓๓๔
นาทวี	๒๒	๐	๓๗	๕๕	๑๑	๕๑	๙	๘	๒	๑๙๕
สะเดา	๑๒๘	๖๐	๓๓	๖๑	๒๔	๘๗	๒๐	๕๒	๓	๔๖๘
สิงหนคร	๔๕	๐	๑๐	๖	๕	๙	๑	๐	๒	๗๘
สะบ้าย้อย	๑๐๑	๖	๓๕	๔๘	๓๑	๑๑๖	๑๒	๐	-	๓๔๙
นาหม่อม	๒๑	๑๕	๕	๑๐	๑๕	๑๓	-	๑	๗	๘๗
กระแสสินธุ์	๘	๒	๖	๑๕	๑๕	๓	๓	๘	-	๖๐
บางกล่ำ	๘	๖	๐	๒	๐	๑๐	๒	๐	๑	๒๙
เมือง	๐	๐	๔	๑๒	๑	๘	๕	๐	๑	๓๑
ควนเนียง	๐	๐	๑	๒	๐	๕	๕	๐	๒	๑๕
รวม	๗๙๕	๑๕๐	๒๓๐	๓๒๒	๑๗๔	๔๔๘	๑๑๑	๙๓	๖๘	๒,๓๙๑

ที่มา : สถานีพัฒนาที่ดินสงขลา

๓.๕ ข้อมูลศูนย์คัดแยกไม้ผลจังหวัดสงขลา

ตารางที่ ๒๒ แสดงข้อมูลศูนย์คัดแยกไม้ผลจังหวัดสงขลา ปี ๒๕๖๘

ที่	อำเภอ	ชื่อประธาน	ที่อยู่ ศูนย์	เบอร์โทรศัพท์
๑	จะนะ	นายนิยม แก้ววิชิต	บ้านทุ่งसान หมู่ที่ ๘ ตำบลจะโหนด อำเภอจะนะ จังหวัดสงขลา	๐๘๗-๒๘๘๔๑๘๑
๒	นาทวี	นายจำเรียง ไชยสอนแก้ว	บ้านโคกแค หมู่ที่ ๓ ตำบลปลักหนู อำเภอนาทวี จังหวัดสงขลา	๐๘๙-๘๗๙๑๖๓๒
๓	เทพา	นายรุ่งน ช่อมณี	บ้านควนหมาก หมู่ที่ ๓ ตำบลวังใหญ่ อำเภอเทพา จังหวัดสงขลา	๐๖๕-๗๗๕๔๙๘๑
๔	สะบ้าย้อย	นายสกล พลกล้า	สนง.เกษตรอำเภอสะบ้าย้อย หมู่ที่ ๑ ตำบลสะบ้าย้อย อำเภอสะบ้าย้อย จังหวัดสงขลา	๐๘๑-๙๖๙๘๒๒๐
๕	สะเดา	นายอุสมาน หวันละเป๊ะ	ตลาดกลางเพื่อเกษตรกรบ้านปริก หมู่ที่ ๕ ตำบลปริก อำเภอสะเดา จังหวัดสงขลา	๐๘๑-๙๕๙๕๑๗๐

ที่มา : สำนักงานเกษตรจังหวัดสงขลา

๓.๖ ข้อมูลจำนวนโรงงานอุตสาหกรรมจังหวัดสงขลา

ตารางที่ ๒๓ แสดงข้อมูลจำนวนโรงงานอุตสาหกรรมจังหวัดสงขลา

ลำดับที่	ประเภทอุตสาหกรรม	จำนวนโรงงาน (โรงงาน)	จำนวนเงินทุน (ล้านบาท)	จำนวนคนงาน (คน)
๑	แปรรูปไม้และผลิตภัณฑ์จากไม้	๑๓๕	๑๔,๖๓๔.๐๓	๖,๕๖๔
๒	อุตสาหกรรมอาหาร	๑๓๙	๑๔,๐๘๓.๑๔	๒๓,๒๓๙
๓	ผลิตภัณฑ์อโลหะ	๙๗	๓,๓๓๙.๙๖	๑,๙๙๗
๔	ยางและผลิตภัณฑ์ยาง	๑๒๒	๓๐,๙๘๒.๕๒	๒๗,๓๐๒
๕	ผลิตภัณฑ์โลหะ	๗๑	๒,๖๖๒.๔๐	๒,๒๓๕
๖	ผลิตภัณฑ์พลาสติก	๔๗	๑,๔๕๓.๖๒	๑,๕๑๗
๗	ผลิตภัณฑ์จากพืช	๓๗	๓๗๕.๐๘	๒๔๘
๘	การผลิตอื่นๆ	๔๔๒	๓๕,๘๔๖.๑๗	๑๐,๖๘๔
รวม		๑,๐๙๐	๑๐๓,๓๗๖.๙๒	๗๓,๗๘๖

ที่มา : สำนักงานอุตสาหกรรมจังหวัดสงขลา

๓.๗ ข้อมูลด้านกักกันของจังหวัดสงขลา

ข้อมูลด้านกักกันของจังหวัดสงขลา มีด้าน ศุลกากร ประเภท ด้านชายแดน ท่าเรือ ท่าอากาศยาน ดังนี้

๑ ด้านศุลกากร

๑. ด้านศุลกากรปาดังเบซาร์	ที่ตั้ง อำเภอสะเดา	ประเภท ด้านชายแดน
๒. ด้านศุลกากรสะเดา	ที่ตั้ง อำเภอสะเดา	ประเภท ด้านชายแดน
๓. ด้านศุลกากรสงขลา	ที่ตั้ง อำเภอสิงหนคร	ประเภท ด้านท่าเรือ
๔. ด้านศุลกากรท่าอากาศยานหาดใหญ่	ที่ตั้ง อำเภอคลองหอยโข่ง	ประเภท ด้านท่าอากาศยาน
๕. ด้านศุลกากรบ้านประกอบ	ที่ตั้ง อำเภอนาทวี	ประเภท ด้านชายแดน

๑ ด้านตรวจพืช

๑. ด้านตรวจพืชท่าอากาศยานหาดใหญ่	ที่ตั้ง อำเภอคลองหอยโข่ง	
มีห้องปฏิบัติการตรวจเบื้องต้น	<input checked="" type="checkbox"/> ไม่มี <input type="checkbox"/> มี	ที่ตั้งสถานกักพืช <input type="checkbox"/> ไม่มี <input checked="" type="checkbox"/> มี
๒. ด้านตรวจพืชสะเดา	ที่ตั้ง อำเภอสะเดา	
มีห้องปฏิบัติการตรวจเบื้องต้น	<input checked="" type="checkbox"/> ไม่มี <input type="checkbox"/> มี	ที่ตั้งสถานกักพืช <input checked="" type="checkbox"/> ไม่มี <input type="checkbox"/> มี
๓. ด้านตรวจพืชปาดังเบซาร์	ที่ตั้ง อำเภอสะเดา	
มีห้องปฏิบัติการตรวจเบื้องต้น	<input checked="" type="checkbox"/> ไม่มี <input type="checkbox"/> มี	ที่ตั้งสถานกักพืช <input checked="" type="checkbox"/> ไม่มี <input type="checkbox"/> มี
๔. ด้านตรวจพืชท่าเรือสงขลา	ที่ตั้ง อำเภอสิงหนคร	
มีห้องปฏิบัติการตรวจเบื้องต้น	<input checked="" type="checkbox"/> ไม่มี <input type="checkbox"/> มี	ที่ตั้งสถานกักพืช <input checked="" type="checkbox"/> ไม่มี <input type="checkbox"/> มี

๑ ด้านตรวจประมง

ศูนย์บริหารจัดการด่านตรวจสัตว์น้ำสงขลา เขต ๘ (สงขลา) ที่ตั้ง อำเภอเมืองสงขลา
มีห้องปฏิบัติการตรวจเบื้องต้น ไม่มี มี ที่ตั้งสถานกัก ไม่มี มี

๑ ด้านปศุสัตว์

ด่านกักกันสัตว์สงขลา ที่ตั้ง อำเภอหาดใหญ่

มีห้องปฏิบัติการตรวจเบื้องต้น ไม่มี มี ที่ตั้งสถานกักพืช ไม่มี มี

ส่วนที่ ๔

ข้อมูลด้านเศรษฐกิจของจังหวัดสงขลา

๔.๑ ภาพรวมเศรษฐกิจจังหวัดสงขลา

ผลิตภัณฑ์มวลรวมจังหวัด ณ ราคาประจำปีของจังหวัดสงขลาปี ๒๕๖๖ มีมูลค่าเท่ากับ ๒๕๑,๔๘๐ ล้านบาท ประกอบด้วย ภาคเกษตรมูลค่า ๓๑,๑๐๖ ล้านบาท และนอกภาคเกษตรมูลค่า ๒๒๐,๓๗๓ ล้านบาท โดยมีสาขาการผลิตอุตสาหกรรม เป็นสาขาการผลิตหลักในการขับเคลื่อนเศรษฐกิจของจังหวัด คิดเป็นสัดส่วน ร้อยละ ๑๘.๐๘ รองลงมาคือ สาขาเกษตรกรรม การป่าไม้ และการประมง มีสัดส่วน ร้อยละ ๑๒.๓๗ สาขาการขนส่ง ขยายปลีก็มีสัดส่วนร้อยละ ๑๐.๔๑ และสาขาอื่น ๆ มีสัดส่วนรวมกัน ร้อยละ ๓๘.๖๘

ภาวะเศรษฐกิจการเกษตรปี ๒๕๖๘ ขยายตัวร้อยละ ๐.๙ เมื่อเทียบกับ ปีที่ผ่านมา โดยสาขาพืชขยายตัว ร้อยละ ๑.๑ สาขาปศุสัตว์ขยายตัวร้อยละ ๑.๒ สาขาประมงขยายตัวร้อยละ ๐.๒ สาขาบริการทางการเกษตรหดตัวร้อยละ ๐.๘ และสาขาป่าไม้หดตัวร้อยละ ๑.๒ โดยมีปัจจัยสำคัญที่ส่งผลกระทบต่อภาคเกษตร อาทิ ปริมาณน้ำที่เพียงพอสำหรับการเพาะปลูก การระบาดของโรคใบร่วงชนิดใหม่ในยางพารา ลดลง การบริหารจัดการฟาร์มและการเฝ้าระวังโรค ส่งผลให้ดัชนีผลผลิตสินค้าเกษตรปี ๒๕๖๘ เพิ่มขึ้น ร้อยละ ๑.๓ เมื่อเทียบกับปีที่ผ่านมา ในขณะที่ดัชนีราคาสินค้าเกษตรเพิ่มขึ้นร้อยละ ๐.๑ ส่งผลให้ดัชนีรายได้เกษตรกรเพิ่มขึ้นร้อยละ ๑.๔

แนวโน้มเศรษฐกิจการเกษตรปี ๒๕๖๙

แนวโน้มเศรษฐกิจการเกษตรปี ๒๕๖๙ คาดว่าจะขยายตัวอยู่ในช่วงร้อยละ ๐.๘ - ๑.๘ เมื่อเทียบกับปีที่ผ่านมา โดยสาขาพืชขยายตัวอยู่ในช่วงร้อยละ ๐.๓ - ๑.๓ สาขาปศุสัตว์ขยายตัวอยู่ในช่วง ร้อยละ ๐.๑ - ๑.๑ สาขาประมงขยายตัวอยู่ในช่วงร้อยละ ๑.๘ - ๒.๘ สาขาบริการทางการเกษตรขยายตัว อยู่ในช่วงร้อยละ ๐.๒ - ๑.๒ และสาขาป่าไม้คาดว่าจะหดตัวอยู่ในช่วงร้อยละ (-๐.๘) - ๐.๒ โดยปัจจัยสำคัญ ที่คาดว่าจะส่งผลกระทบต่อภาคการเกษตร ได้แก่ สภาพภูมิอากาศที่เอื้ออำนวยต่อการผลิต ปริมาณน้ำฝนที่เพียงพอ ต่อการเพาะปลูก รวมถึงการดำเนินงานตามนโยบายด้านการเกษตรของภาครัฐส่งผลให้สินค้าเกษตร มีคุณภาพและปริมาณเพิ่มขึ้น

ที่มา : สำนักงานเศรษฐกิจการเกษตรที่ ๙

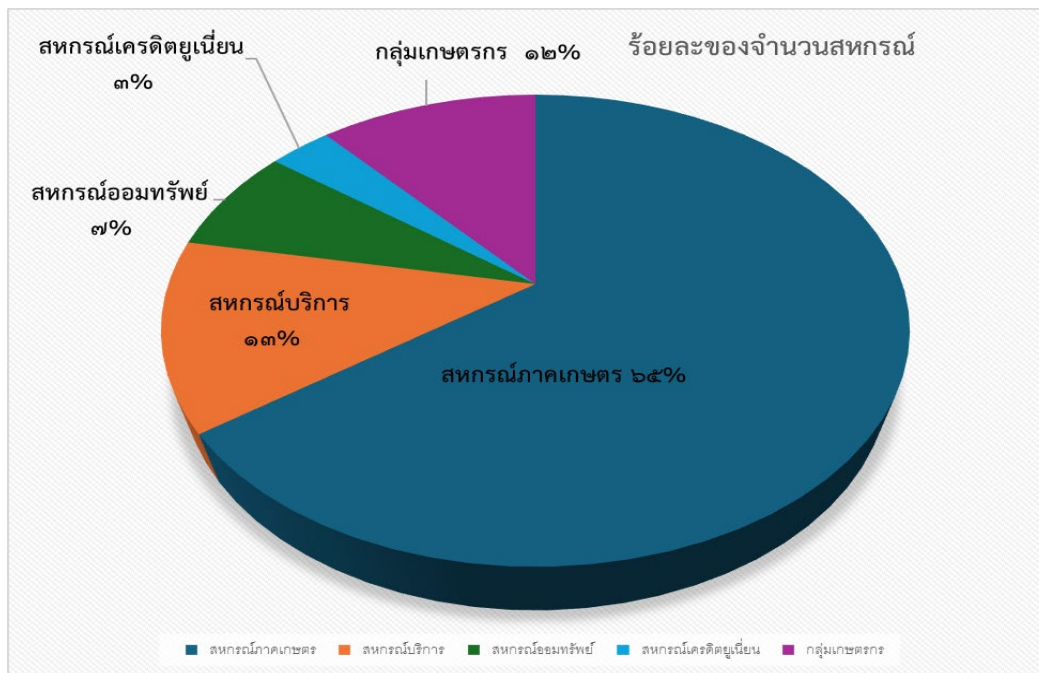
๔.๒ ภาวะเศรษฐกิจภาคสหกรณ์จังหวัดสงขลา

สหกรณ์และกลุ่มเกษตรกรในพื้นที่จังหวัดสงขลาตามทะเบียน จำนวน 187 แห่ง มีสหกรณ์และกลุ่มเกษตรกรที่เลิก/ชำระบัญชี จำนวน 37 แห่ง และตรวจสอบบัญชีโดยภาคเอกชน จำนวน 25 แห่ง คงเหลือสหกรณ์และกลุ่มเกษตรกรที่ต้องตรวจสอบบัญชีในปีงบประมาณ 2568 จำนวน 125 แห่ง ข้อมูลทางการเงินการบัญชีของสหกรณ์และกลุ่มเกษตรกร ณ วันที่ 30 กันยายน 2568 ที่ผู้สอบบัญชีภาครัฐได้ตรวจสอบและแสดงความเห็นต่องบการเงินได้ จำนวน 123 แห่ง ดังนี้

ตารางที่ ๒๔ แสดงข้อมูลสหกรณ์และกลุ่มเกษตรกรที่ต้องตรวจสอบบัญชีในปีงบประมาณ ๒๕๖๘

ประเภท	จำนวน(แห่ง)	ร้อยละ	จำนวนสมาชิก	ร้อยละ
สหกรณ์ภาคเกษตร	๘๐	๖๕.๐๔	๑๑๕,๗๙๗	๘๖.๑๙
สหกรณ์บริการ	๑๖	๑๓.๐๑	๙,๑๑๑	๖.๗๘
สหกรณ์ออมทรัพย์	๙	๗.๓๒	๖,๒๐๑	๔.๖๒
สหกรณ์เครดิตยูเนียน	๔	๓.๒๕	๑,๒๙๕	๐.๙๖
กลุ่มเกษตรกร	๑๔	๑๑.๓๘	๑,๙๕๑	๑.๔๕
รวม	๑๒๓	๑๐๐.๐๐	๑๓๔,๓๕๕	๑๐๐.๐๐

ที่มา : สำนักงานตรวจบัญชีสหกรณ์สงขลา



ภาพที่ ๑๙ ข้อมูลสหกรณ์และกลุ่มเกษตรกรที่ต้องตรวจสอบบัญชีในปีงบประมาณ ๒๕๖๘

ความเพียงพอของเงินทุนต่อความเสี่ยง (Capital Strength)

สหกรณ์/กลุ่มเกษตรกรในพื้นที่จังหวัดสงขลา โดยสำนักงานตรวจบัญชีสหกรณ์สงขลา มีทุนดำเนินงาน ๑๙,๒๘๙.๖๔ ล้านบาท ส่วนใหญ่เป็นแหล่งเงินทุนภายใน ๑๖,๙๐๖.๒๒ ล้านบาท (ร้อยละ ๘๗.๖๔) ประกอบด้วย ทุนของสหกรณ์/กลุ่มเกษตรกร ๖,๔๐๓.๑๔ ล้านบาท (ร้อยละ ๓๓.๑๙) เงินรับฝากจากสมาชิก ๑๐,๕๐๓.๐๘ ล้านบาท (ร้อยละ ๕๔.๔๕) และแหล่งเงินทุนภายนอก ๒,๓๘๓.๔๒ ล้านบาท (ร้อยละ ๑๒.๓๖) ประกอบด้วยเงินกู้ยืมและอื่นๆ จำนวน ๑,๘๑๖.๙๘ ล้านบาท (ร้อยละ ๙.๔๒) และเงินรับฝากจากบุคคลภายนอก จำนวน ๕๖๖.๔๔ ล้านบาท (ร้อยละ ๒.๙๔) การใช้เงินทุน ส่วนใหญ่ลงทุนไปกับลูกหนี้มากที่สุด จำนวน ๑๓,๖๐๙.๔๒ ล้านบาท หรือร้อยละ ๗๐.๕๕ ของทุนดำเนินงานทั้งสิ้น หากพิจารณาถึงความเข้มแข็ง และเพียงพอของเงินทุนต่อความเสี่ยง มีสัดส่วนหนี้สินต่อทุน ๒.๐๑ เท่า เจ้าหนี้มีความเสี่ยง เนื่องจากทุนของสหกรณ์/กลุ่มเกษตรกรไม่สามารถคุ้มครองหนี้สินทั้งสิ้นได้ในหนี้สินดังกล่าว เป็นเงินรับฝากจำนวน ๑๑,๐๖๙.๕๔ ล้านบาท หรือร้อยละ ๘๕.๙๐ ของหนี้สินทั้งสิ้น นอกจากนี้มีทุนสำรองต่อสินทรัพย์ทั้งสิ้น ๐.๐๕ เท่า และมีอัตราผลตอบแทนต่อส่วนของทุน (ร้อยละ ๔.๙๓)

คุณภาพของสินทรัพย์ (Asset Quality)

สินทรัพย์ของสหกรณ์/กลุ่มเกษตรกร จำนวน ๑๙,๒๘๙.๖๔ ล้านบาท นำไปลงทุนในรูปของลูกหนี้เงินกู้-สุทธิ ๑๓,๐๗๖.๙๔ ล้านบาท (ร้อยละ ๖๗.๗๙) รองลงมาลงทุนใน เงินสด/เงินฝาก ๓,๙๐๘.๒๗ ล้านบาท (ร้อยละ ๒๐.๒๖) ที่ดิน/อาคาร/อุปกรณ์ ๘๖๖.๕๐ ล้านบาท (ร้อยละ ๔.๕๙) ลูกหนี้อื่นๆ และดอกเบี้ยค้างรับ ๖๐๖.๓๔ ล้านบาท (ร้อยละ ๓.๑๔) เงินลงทุนในหลักทรัพย์/ตราสาร ๓๗๙.๘๒ ล้านบาท (ร้อยละ ๑.๙๗) สินค้า ๙๐.๓๖ ล้านบาท (ร้อยละ ๐.๔๗) และอื่นๆ ๓๘๑.๔๑ ล้านบาท (ร้อยละ ๑.๘๘) ทั้งนี้ หนี้ที่ไม่ก่อให้เกิดรายได้ (NPL) ๑๙.๖๑ ล้านบาท หรือคิดเป็นร้อยละ ๐.๑๕ ของจำนวนลูกหนี้เงินกู้ทั้งสิ้น

ความสามารถในการบริหารจัดการ (Management Ability)

ลักษณะธุรกิจของสหกรณ์/กลุ่มเกษตรกร ดำเนินธุรกิจ ๕ ด้าน มีมูลค้ำรวม ๑๕,๖๕๖.๘๘ ล้านบาท ต่อปี หรือ ๑,๓๐๔.๗๔ ล้านบาทต่อเดือน ประกอบด้วย เงินให้กู้ยืมมากที่สุด จำนวน ๔,๙๘๐.๓๘ ล้านบาท (ร้อยละ ๓๑.๘๑) รองลงมาธุรกิจรวบรวม/แปรรูปผลิตผลมากที่สุด ๔,๘๗๓.๙๗ ล้านบาท (ร้อยละ ๓๑.๑๓) ธุรกิจรับฝากเงิน ๔,๓๓๗.๑๔ ล้านบาท (ร้อยละ ๒๗.๗๐) ธุรกิจจัดหาสินค้ามาจำหน่าย ๑,๔๕๕.๘๘ ล้านบาท (ร้อยละ ๙.๓๐) และให้บริการอื่น ๙.๕๒ ล้านบาท (ร้อยละ ๐.๐๖)

ความสามารถในการทำกำไร (Earning Sufficiency)

สหกรณ์/กลุ่มเกษตรกรมีความสามารถในการทำกำไร แต่เป็นสัดส่วนที่น้อยเมื่อเทียบกับรายได้รวมทั้งสิ้น นั่นคือสามารถทำกำไรได้เพียง ร้อยละ ๖.๔๒ และหากพิจารณาเปรียบเทียบสัดส่วนปริมาณเงินออมกับหนี้สินของสมาชิกแล้ว ปรากฏว่าสมาชิก มีเงินออมเฉลี่ย ๑๑๑,๗๙๐.๗๔ บาท/คน ในขณะที่มีหนี้เฉลี่ย ๙๕,๙๑๓.๘๒ บาท/คน จะเห็นได้ว่าสมาชิกจะมีเงินออมเฉลี่ยต่อคนสูงกว่าหนี้เฉลี่ย ซึ่งเป็นตัวบ่งชี้ได้ว่าสมาชิก มีกำลังพอที่จะชำระหนี้ได้ แต่ต้องระมัดระวังในเรื่องของค่าใช้จ่ายให้เหมาะสม เนื่องจากมีอัตราค่าใช้จ่ายรวมต่อรายได้รวมค่อนข้างสูงถึงร้อยละ ๙๓.๗๖

สภาพคล่องทางการเงิน (Liquidity Sufficiency)

สภาพคล่องทางการเงินของสหกรณ์/กลุ่มเกษตรกรในพื้นที่สำนักงานตรวจบัญชีสหกรณ์สงขลา ในภาพรวมมีสภาพคล่องทางการเงินค่อนข้างต่ำ คือมีสัดส่วนของสินทรัพย์หมุนเวียนต่อหนี้สินหมุนเวียน ๐.๖๐ เท่า จะเห็นว่าสหกรณ์/กลุ่มเกษตรกรมีสินทรัพย์หมุนเวียนไม่เพียงพอที่จะชำระหนี้ระยะสั้น และสินทรัพย์หมุนเวียนส่วนใหญ่เป็นลูกหนี้ ดังนั้นสภาพคล่องทางการเงินจึงขึ้นอยู่กับประสิทธิภาพในการบริหารลูกหนี้เป็นสำคัญ

ความเสี่ยง (Sensitivity)

ผลกระทบจากสถานการณ์การแพร่ระบาดของไวรัสโคโรนา ๑๙ (COVID ๑๙) ราคาขายพาราตกต่ำและเกิดอุทกภัย มีผลให้รายได้ของเกษตรกรซึ่งเป็นสมาชิกของสหกรณ์ภาคการเกษตรลดน้อยลงกระทบต่อความสามารถในการชำระหนี้ การออม โดยเฉพาะสหกรณ์ที่ดำเนินธุรกิจในการรวบรวม/แปรรูปยางพาราได้รับผลกระทบโดยตรง และปัญหาความไม่สงบในพื้นที่ ๔ อำเภอจังหวัดสงขลา ส่งผลต่อการดำเนินธุรกิจของสถาบันเกษตรกรในพื้นที่ดังกล่าว

ผลกระทบของธุรกิจจากสภาพแวดล้อมทางเศรษฐกิจ การเมืองและสังคม อาจส่งผลให้สหกรณ์เกิดความเสี่ยงในการดำเนินธุรกิจเนื่องจากราคายางพารามีความผันผวนอย่างต่อเนื่อง คู่ค้าน้ำยางสดเปิดจุดรับซื้อน้ำยางสดโดยใช้กลไกและเทคนิคต่างๆ ขณะเดียวกันค่าจ้างแรงงาน ราคาไม้ฟืนและสารเคมีเป็นปัจจัยสำคัญในการแปรรูปผลิตภัณฑ์มีการปรับตัวอย่างต่อเนื่อง ส่งผลกระทบต่อต้นทุนการผลิต นอกจากนี้ ราคารับซื้อผลิตผลยางพารา มีการเปลี่ยนแปลงตลอดเวลา รวมทั้งต้องแข่งขันกับผู้ประกอบการรายอื่น สหกรณ์และกลุ่มเกษตรกรจะต้องติดตามสถานการณ์และเตรียมความพร้อมในการบริหารธุรกิจให้ทันต่อการเปลี่ยนแปลงอยู่เสมอ ดังนั้น สหกรณ์และกลุ่มเกษตรกรต้องเตรียมการรองรับผลกระทบและหาแนวทางในการบริหารจัดการธุรกิจภายใต้สภาพแวดล้อมดังกล่าว

๔.๓ ผลผลิตมวลรวมของจังหวัด (GPP)

ผลผลิตมวลรวมจังหวัดสงขลา ในปี พ.ศ. ๒๕๖๖ มีมูลค่า เท่ากับ ๒๕๑,๔๘๐ ล้านบาท มีรายได้ต่อคนต่อปี เท่ากับ ๑๔๗,๗๙๐ บาท ลดลงจากปี ๒๕๖๕ ซึ่งมีรายได้เฉลี่ย ๑๕๒,๑๑๕ บาท รายได้ประชากรต่อคนต่อปี เป็นอันดับที่ ๑ ของภาคใต้ และเป็นอันดับที่ ๔ ของกลุ่มจังหวัดภาคใต้ฝั่งอ่าวไทย โดยจำแนกตามสาขาการผลิตที่สำคัญ ๕ อันดับแรก ได้แก่ การผลิตอุตสาหกรรม (ร้อยละ ๑๘.๐๘ ของ GPP) เกษตรกรรม การป่าไม้และการประมง (ร้อยละ ๑๒.๓๗ ของ GPP) การขายส่ง การขายปลีก การซ่อมแซมยานยนต์ และจักรยานยนต์ฯ (ร้อยละ ๑๐.๔๑ ของ GPP) การทำเหมืองแร่ และเหมืองหิน (ร้อยละ ๑๐.๒๗ ของ GPP) และการศึกษา (ร้อยละ ๑๐.๑๙ ของ GPP)

ที่มา : สำนักงานสภาพัฒนาการเศรษฐกิจและสังคมแห่งชาติ

รายได้เงินสตสุทธิทางการเกษตร ปี ๒๕๖๖/๖๗ จำนวน ๑๑๑,๘๑๘ บาท/ครัวเรือน รายได้เงินสดนอกภาคการเกษตร จำนวน ๒๓๙,๒๘๐ บาท/ครัวเรือน รายได้เงินสดสุทธิครัวเรือน ๓๕๑,๐๖๘ บาท/ครัวเรือน

ที่มา : สำนักงานเศรษฐกิจการเกษตรที่ ๙

ตารางที่ ๒๕ โครงสร้างเศรษฐกิจจังหวัดสงขลา ณ ราคาประจำปี ๒๕๖๖

ลำดับที่	สาขา	มูลค่า (ล้านบาท)	ร้อยละ
ภาคการเกษตร		๓๑,๑๐๖	๑๒.๓๗
	เกษตรกรรม การป่าไม้ และการประมง	๓๑,๑๐๖	๑๒.๓๗
นอกภาคการเกษตร		๒๒๐,๓๗๓	๘๗.๖๓
	ภาคอุตสาหกรรม	๗๙,๒๖๙	๓๑.๕๒
	การทำเหมืองแร่และเหมืองหิน	๒๕,๘๔๖	๑๐.๒๗
	การผลิตอุตสาหกรรม	๕๕,๔๖๙	๑๘.๐๘
	ไฟฟ้า ก๊าซ และระบบปรับอากาศ	๗,๒๖๘	๒.๙๐
	การประปา และการจัดการของเสีย	๖๖๘๖	๐.๒๗

ตารางที่ ๒๕ โครงสร้างเศรษฐกิจจังหวัดสงขลา ณ ราคาประจำปี ๒๕๖๖ (ต่อ)

ลำดับที่	สาขา	มูลค่า (ล้านบาท)	ร้อยละ
	ภาคบริการ	๑๔๑,๑๐๕	๕๖.๑๑
	การก่อสร้าง	๑๓,๖๐๑	๕.๔๐
	การขายส่ง การขายปลีก การซ่อมยานยนต์ และจักรยานยนต์ฯ	๒๖,๑๘๗	๑๐.๔๑
	การขนส่ง สถานที่เก็บสินค้าฯ	๙,๖๙๕	๓.๘๖
	ที่พักแรม และบริการด้านอาหาร	๕,๗๕๗	๒.๒๙
	ข้อมูลข่าวสารและการสื่อสาร	๒,๑๓๐	๐.๘๕
	การเงินและการประกันภัย	๑๙,๒๓๘	๗.๖๕
	กิจกรรมเกี่ยวกับอสังหาริมทรัพย์	๙,๕๓๔	๓.๘๐
	กิจกรรมวิชาชีพ วิทยาศาสตร์ฯ และกิจกรรมทางวิชาการ	๙๖๐	๐.๓๘
	กิจกรรมการบริหารและบริการสนับสนุน อื่น ๆ	๑,๒๗๕	๐.๕๐
	การบริหารราชการ การป้องกันประเทศฯ	๑๕,๕๕๑	๖.๑๘
	การศึกษา	๒๕,๖๐๒	๑๐.๑๙
	กิจกรรมด้านสุขภาพ และงานสังคม สงเคราะห์	๙,๔๙๓	๓.๗๘
	ศิลปะ ความบันเทิง และนันทนาการ	๔๘๕	๐.๑๙
	กิจกรรมการบริการด้านอื่นๆ	๑,๕๙๗	๐.๖๓
	ผลิตภัณฑ์มวลรวมจังหวัด (GPP)	๒๕๑,๔๘๐	-
	รายได้ต่อหัวของประชากร (บาท)	๑๔๗,๗๙๐	-
	ประชากร (๑,๐๐๐ คน)	๑,๗๐๒	-

ที่มา : สำนักงานสภาพัฒนาการเศรษฐกิจและสังคมแห่งชาติ

ตารางที่ ๒๖ แสดงข้อมูลผลิตภัณฑ์มวลรวมจังหวัดสงขลา (GPP) ณ ราคาประจำปี ปี ๒๕๕๙ - ๒๕๖๖p
๐๓๐๘ - สงขลา

(ล้านบาท)

	๒๐๑๖	๒๐๑๗	๒๐๑๘	๒๐๑๙	๒๐๒๐	๒๐๒๑r	๒๐๒๒r	๒๐๒๓p
ภาคเกษตร	๓๔,๓๑๒	๓๒,๖๙๕	๓๑,๒๒๗	๒๙,๔๘๑	๒๘,๑๔๔	๓๑,๗๘๑	๓๓,๒๘๙	๓๑,๑๐๖
เกษตรกรรม การป่าไม้ และการประมง	๓๔,๓๑๒	๓๒,๖๙๕	๓๑,๒๒๗	๒๙,๔๘๑	๒๘,๑๔๔	๓๑,๗๘๑	๓๓,๒๘๙	๓๑,๑๐๖
นอกภาคเกษตร	๒๐๘,๔๙๐	๒๑๐,๒๕๙	๒๑๘,๓๗๐	๒๑๓,๑๕๘	๒๐๒,๔๑๐	๒๑๒,๘๒๔	๒๒๓,๕๘๐	๒๒๐,๓๗๓
อุตสาหกรรม	๘๖,๙๑๗	๘๕,๖๐๒	๘๑,๖๔๘	๗๕,๙๓๘	๗๑,๗๑๔	๗๘,๕๖๘	๘๖,๐๓๔	๗๙,๒๖๙
การทำเหมืองแร่และเหมืองหิน	๓๒,๒๐๖	๒๑,๐๖๒	๒๓,๖๕๘	๒๓,๔๘๕	๒๐,๕๘๐	๒๔,๒๓๓	๒๗,๑๓๑	๒๕,๘๖๖
การผลิตอุตสาหกรรม	๔๘,๖๓๓	๕๗,๕๗๑	๕๒,๑๒๓	๔๖,๘๐๙	๔๖,๐๕๕	๔๘,๔๔๕	๕๒,๑๒๕	๔๕,๕๖๙
ไฟฟ้า ก๊าซ และระบบปรับอากาศ	๕,๓๑๑	๖,๑๔๙	๕,๑๔๘	๔,๘๕๔	๔,๔๒๐	๕,๒๒๓	๖,๑๓๑	๗,๒๖๘
การประปา และการจัดการของเสีย	๗๖๖	๘๒๐	๗๑๙	๗๙๐	๖๖๐	๖๖๗	๖๔๗	๖๘๖
การบริการ	๑๒๑,๕๗๓	๑๒๔,๖๕๘	๑๓๖,๗๒๑	๑๓๗,๒๒๐	๑๓๐,๖๙๖	๑๓๔,๒๕๕	๑๓๗,๕๕๖	๑๔๑,๑๐๕
การก่อสร้าง	๑๐,๓๔๓	๑๐,๘๐๖	๑๐,๖๔๒	๑๑,๓๖๒	๑๐,๘๖๓	๑๑,๗๕๓	๑๐,๙๗๕	๑๓,๖๐๑
การขายส่ง การขายปลีก การซ่อมยานยนต์ และจักรยายนยนต์	๒๘,๐๕๙	๓๐,๖๓๑	๓๑,๐๙๑	๓๐,๑๓๔	๒๘,๗๒๑	๒๗,๖๕๘	๒๘,๒๓๙	๒๖,๑๘๗
การขายส่ง สถานที่เก็บสินค้า ที่พักแรม และบริการด้านอาหาร	๑๐,๖๕๖	๑๐,๖๐๔	๑๑,๖๗๕	๑๐,๙๑๒	๘,๙๒๒	๑๐,๕๘๘	๑๐,๔๔๔	๙,๖๙๕
ข้อมูลข่าวสารและการสื่อสาร	๗,๐๕๙	๗,๗๖๗	๘,๗๗๙	๙,๓๔๘	๖,๐๒๔	๔,๒๕๘	๔,๙๓๘	๕,๗๕๗
การเงิน และการประกันภัย	๑,๖๙๕	๑,๙๗๓	๒,๑๕๘	๒,๔๖๘	๒,๔๖๘	๒,๕๙๒	๒,๓๐๕	๒,๑๓๐
กิจกรรมเกี่ยวกับอสังหาริมทรัพย์	๑๓,๕๕๑	๑๓,๙๖๙	๑๔,๕๐๗	๑๔,๕๕๙	๑๔,๕๕๐	๑๖,๑๗๑	๑๘,๑๖๘	๑๙,๒๓๘
กิจกรรมทางวิชาชีพ วิทยาศาสตร์ และกิจกรรมทางวิชาการ	๗,๔๖๗	๗,๙๑๖	๘,๐๗๘	๘,๕๗๘	๘,๘๙๙	๙,๔๓๙	๙,๐๙๙	๙,๕๓๔
กิจกรรมการบริหารและสนับสนุนอื่น ๆ	๕๖๗	๕๘๑	๕๙๙	๕๓๑	๗๑๓	๘๒๑	๙๔๙	๙๖๐
การบริหารราชการ	๑,๖๑๕	๑,๗๑๕	๑,๙๓๔	๑,๙๖๐	๑,๒๓๒	๙๘๒	๑,๑๔๗	๑,๒๗๕
การศึกษา	๑๒,๖๖๓	๑๓,๓๙๙	๑๔,๒๓๒	๑๔,๖๗๘	๑๔,๗๑๒	๑๔,๕๙๖	๑๔,๙๓๘	๑๕,๕๕๑
กิจกรรมด้านสุขภาพ และงานสังคมสงเคราะห์	๑๙,๐๔๓	๑๖,๐๗๖	๒๒,๘๘๑	๒๒,๑๘๖	๒๓,๓๗๔	๒๔,๕๗๖	๒๔,๗๒๕	๒๕,๖๐๒
ศิลปะ ความบันเทิง และนันทนาการ	๖,๙๓๓	๗,๓๕๑	๘,๐๑๗	๘,๒๒๘	๘,๐๓๕	๘,๕๔๘	๙,๒๖๙	๙,๔๙๓
กิจกรรมการบริการด้านอื่น ๆ	๒๕๘	๓๐๑	๓๔๔	๔๐๑	๓๘๓	๔๓๖	๔๘๑	๔๘๕
กิจกรรมการบริการด้านอื่น ๆ	๑,๖๖๕	๑,๕๖๙	๑,๖๘๖	๑,๘๗๔	๑,๘๐๐	๑,๘๓๖	๑,๘๖๘	๑,๕๙๗
ผลิตภัณฑ์มวลรวมจังหวัด (GPP)	๒๔๒,๘๐๒	๒๔๒,๙๕๔	๒๔๙,๕๙๖	๒๔๒,๖๓๙	๒๓๐,๕๕๔	๒๔๔,๖๐๕	๒๕๖,๘๖๙	๒๕๑,๔๘๐
รายได้ต่อหัวประชากร (Baht)	๑๕๑,๐๘๙	๑๔๙,๙๓๘	๑๕๒,๖๕๘	๑๔๗,๑๒๘	๑๓๘,๖๕๐	๑๔๕,๙๔๔	๑๕๒,๑๑๕	๑๔๗,๗๙๐
ประชากร (๑,๐๐๐ คน)	๑,๖๐๗	๑,๖๒๐	๑,๖๓๕	๑,๖๔๙	๑,๖๖๓	๑,๖๗๖	๑,๖๘๙	๑,๗๐๒

ตารางที่ ๒๖ แสดงข้อมูลผลิตภัณฑ์มวลรวมจังหวัดสงขลา (GPP) ณ ราคาคงที่ ปี ๒๕๕๙ - ๒๕๖๒
(อ้างอิงปี = ๒๐๐๒)

(ล้านบาท)

	๒๐๑๖	๒๐๑๗	๒๐๑๘	๒๐๑๙	๒๐๒๐	๒๐๒๑	๒๐๒๒	๒๐๒๓
ภาคเกษตร	๒๕,๒๖๔	๒๒,๔๗๕	๒๕,๑๖๐	๒๒,๘๕๐	๒๑,๒๓๖	๒๒,๑๓๕	๒๑,๙๖๓	๒๑,๗๘๙
เกษตรกรรม การป่าไม้ และการประมง	๒๕,๒๖๔	๒๒,๔๗๕	๒๕,๑๖๐	๒๒,๘๕๐	๒๑,๒๓๖	๒๒,๑๓๕	๒๑,๙๖๓	๒๑,๗๘๙
นอกภาคเกษตร	๑๓๙,๐๕๗	๑๓๖,๔๕๑	๑๔๐,๔๓๕	๑๓๖,๖๐๐	๑๓๒,๓๔๕	๑๓๕,๘๔๑	๑๓๔,๑๒๖	๑๓๑,๔๑๘
การผลิตอุตสาหกรรม	๕๗,๐๖๑	๕๔,๑๕๘	๕๒,๕๐๒	๔๙,๔๙๑	๔๘,๘๑๗	๕๐,๐๘๗	๔๘,๙๒๙	๔๖,๓๘๘
การทำเหมืองแร่และเหมืองหิน	๒๒,๒๘๓	๑๕,๓๘๘	๑๕,๘๖๕	๑๕,๖๑๗	๑๔,๙๗๗	๑๖,๖๗๒	๑๕,๑๗๙	๑๕,๘๗๘
การผลิตอุตสาหกรรม	๒๙,๓๕๑	๓๒,๓๙๙	๓๐,๙๖๒	๒๘,๑๔๘	๒๘,๓๑๘	๒๗,๙๒๖	๒๘,๐๑๖	๒๔,๘๖๖
ไฟฟ้า ก๊าซ และระบบปรับอากาศ	๕,๑๘๔	๕,๖๐๒	๕,๐๓๙	๕,๓๖๙	๕,๐๖๒	๕,๒๘๗	๕,๕๑๐	๕,๖๔๓
การประปา และการจัดการของเสีย	๔๓๑	๔๖๘	๔๑๐	๔๖๑	๔๑๖	๔๐๑	๓๘๗	๔๐๘
ภาคบริการ	๘๐,๓๘๙	๘๐,๗๒๘	๘๖,๔๐๐	๘๕,๕๙๑	๘๒,๐๙๔	๘๔,๒๘๑	๘๓,๗๓๔	๘๓,๗๐๖
การก่อสร้าง	๗,๔๙๔	๗,๗๐๕	๗,๔๖๙	๗,๙๒๕	๗,๖๒๓	๘,๑๔๒	๗,๔๑๔	๙,๑๐๓
การขายส่ง การขายปลีก การซ่อมยานยนต์ และจักรยานยนต์	๑๖,๙๙๔	๑๗,๘๙๓	๑๗,๔๐๙	๑๖,๕๐๙	๑๕,๖๖๗	๑๕,๘๔๐	๑๖,๒๒๖	๑๔,๖๒๖
การขายส่ง สถานที่เก็บสินค้า	๖,๘๒๓	๖,๘๓๙	๗,๔๔๗	๗,๑๐๑	๖,๐๗๒	๗,๐๐๑	๖,๘๖๖	๖,๓๐๘
ที่พักแรม และบริการดานอาหาร	๕,๕๖๑	๕,๗๕๒	๖,๑๙๔	๖,๓๗๙	๔,๖๖๙	๓,๒๗๙	๓,๕๔๑	๓,๘๐๕
ข้อมูลข่าวสารและการสื่อสาร	๒,๒๒๑	๒,๕๐๑	๒,๗๘๙	๓,๒๐๖	๓,๒๑๙	๓,๔๐๑	๓,๐๒๓	๒,๘๑๕
การเงิน และการประกันภัย	๘,๒๘๔	๘,๖๔๕	๘,๘๗๐	๘,๙๑๕	๙,๒๒๙	๑๐,๓๐๖	๑๐,๔๙๓	๑๐,๓๙๖
กิจกรรมเกี่ยวกับอสังหาริมทรัพย์	๗,๘๖๙	๘,๓๕๑	๘,๔๗๙	๘,๙๔๘	๙,๑๙๐	๙,๗๒๘	๙,๓๓๐	๙,๗๓๙
กิจกรรมวิชาชีพ วิทยาศาสตร์ และกิจกรรมทางวิชาการ	๔๒๒	๔๒๗	๓๖๓	๓๘๖	๕๑๙	๕๘๑	๖๓๙	๖๓๘
กิจกรรมการบริหารและบริการสนับสนุนอื่น ๆ	๑,๐๘๕	๑,๑๓๔	๑,๒๖๓	๑,๒๗๑	๘๐๐	๖๑๘	๖๙๑	๗๕๖
การบริหารราชการ การป้องกันประเทศฯ	๗,๓๑๘	๗,๕๐๑	๗,๗๕๓	๗,๘๑๔	๗,๖๙๐	๗,๔๕๓	๗,๓๘๙	๗,๕๖๒
การศึกษา	๑๐,๑๐๙	๘,๓๓๑	๑๑,๕๘๙	๑๑,๐๑๘	๑๑,๔๔๑	๑๑,๗๙๙	๑๑,๕๑๗	๑๑,๖๙๙
กิจกรรมด้านสุขภาพ และงานสังคมสงเคราะห์	๔,๖๖๓	๔,๘๑๗	๕,๑๓๘	๕,๑๗๕	๔,๙๘๓	๕,๑๙๔	๕,๔๓๙	๕,๔๖๑
ศิลปะ ความบันเทิง และนันทนาการ	๒๓๔	๒๗๒	๓๑๐	๓๖๒	๓๔๓	๓๙๐	๔๑๓	๔๐๒
กิจกรรมการบริหารด้านอื่น ๆ	๑,๒๔๕	๑,๑๖๖	๑,๓๗๙	๑,๓๖๑	๑,๓๒๑	๑,๓๓๔	๑,๒๘๒	๑,๐๖๙
ผลิตภัณฑ์มวลรวมจังหวัด	๑๖๕,๐๗๗	๑๕๙,๘๔๔	๑๖๖,๔๕๔	๑๖๐,๕๖๕	๑๕๕,๙๓๐	๑๕๙,๑๗๕	๑๕๗,๒๖๗	๑๕๔,๓๔๑

ที่มา จากการสืบค้นข้อมูล https://www.nesdc.go.th/main.php?filename=gross_regional
สำนักงานสภาพัฒนาการเศรษฐกิจและสังคมแห่งชาติ

๔.๔ ข้อมูลรายได้เฉลี่ยของประชากร

ข้อมูลรายได้เฉลี่ยของประชากร ๒๕๖,๗๖๕ บาท/ปี อำเภอที่มีรายได้เฉลี่ยสูงสุด คือ อำเภอคลองหอยโข่ง มีรายได้เฉลี่ย ๓๐๑,๙๔๖ บาท/ปี และข้อมูลรายได้ครัวเรือนเฉลี่ย ๑๐๕,๔๐๙ บาท/ปี อำเภอที่มีรายได้ครัวเรือนเฉลี่ยมากที่สุด คือ อำเภอหาดใหญ่ มีรายได้เฉลี่ย ๑๖๘,๐๕๖ บาท/ปี

ตารางที่ ๒๗ แสดงข้อมูลรายได้เฉลี่ยของประชากร

ที่	อำเภอ	รายได้ครัวเรือนเฉลี่ย (บาท/ปี)	รายได้บุคคลเฉลี่ย (บาท/ปี)*
๑	เมืองสงขลา	๒๙๘,๐๔๓	๑๔๑,๔๘๙
๒	สติงพระ	๒๑๔,๒๗๔	๘๒,๖๑๕
๓	จะนะ	๒๔๕,๘๐๘	๘๖,๑๐๘
๔	นาทวี	๒๖๑,๘๙๒	๘๙,๗๖๓
๕	เทพา	๒๔๐,๙๕๑	๘๐,๓๗๒
๖	สะบ้าย้อย	๒๓๖,๖๙๐	๗๙,๑๕๒
๗	ระโนด	๒๒๕,๑๕๑	๘๙,๔๑๓
๘	กระแสสินธุ์	๑๖๖,๙๗๔	๘๕,๕๓๗
๙	รัตภูมิ	๒๓๓,๗๒๕	๙๕,๐๘๕
๑๐	สะเดา	๒๔๐,๖๕๖	๙๘,๒๓๔
๑๑	หาดใหญ่	๒๙๗,๐๖๔	๑๖๘,๐๕๖
๑๒	นาหม่อม	๒๖๑,๖๖๓	๙๙,๙๘๗
๑๓	ควนเนียง	๒๓๒,๕๕๑	๙๐,๖๘๕
๑๔	บางกล่ำ	๒๖๖,๒๔๓	๑๐๕,๔๔๐
๑๕	สิงหนคร	๒๓๘,๑๐๖	๙๓,๔๘๐
๑๖	คลองหอยโข่ง	๓๐๑,๙๔๖	๑๑๕,๐๕๖
	เฉลี่ย	๒๕๖,๗๖๕	๑๐๕,๔๐๙

ที่มา : ข้อมูลรายงานการพัฒนาคุณภาพชีวิตของประชาชนจังหวัดสงขลา ประจำปี ๒๕๖๘, สำนักงานพัฒนาชุมชนจังหวัดสงขลา

๔.๕ ข้อมูลแรงงานจังหวัดสงขลา

จังหวัดสงขลา ปี ๒๕๖๘ ประชากรที่มีอายุ ๑๕ ปีขึ้นไปในจังหวัดรวม ๑,๓๘๓,๔๐๐ คน ผู้มีงานทำในจังหวัด ๙๑๔,๒๗๐ คน ภาคการเกษตรในจังหวัด ๓๓๗,๓๓๘ คน และทำนอกภาคการเกษตร ๕๗๖,๙๓๒ คน

ตารางที่ ๒๘ แสดงข้อมูลแรงงานจังหวัดสงขลา

รายการ	ปี ๒๕๖๕	ปี ๒๕๖๖	ปี ๒๕๖๗	ปี ๒๕๖๘
ประชากรที่มีอายุ ๑๕ ปีขึ้นไปในจังหวัด	๑,๓๘๖,๕๘๒	๑,๓๕๔,๕๗๓	๑,๓๖๙,๙๙๗	๑,๓๘๓,๔๐๐
ผู้มีงานทำในจังหวัด	๙๐๒,๐๓๒	๙๑๑,๘๖๖	๙๑๔,๑๘๘	๙๑๔,๒๗๐
ผู้มีงานทำในภาคการเกษตรของจังหวัด	๒๗๘,๙๕๕	๒๖๕,๘๕๒	๒๙๐,๐๒๙	๓๓๗,๓๓๘
ผู้มีงานทำนอกภาคการเกษตรของจังหวัด	๖๒๓,๐๗๗	๖๔๖,๐๑๔	๖๒๔,๑๕๙	๕๗๖,๙๓๒
อัตราการมีงานทำของจังหวัด	๖๗.๕๔	๖๗.๓๒	๖๖.๗๓	๙๘.๗๗
อัตราการมีงานทำในภาคการเกษตรของจังหวัด	๓๐.๙๓	๒๙.๑๕	๓๑.๗๓	๓๖.๙๐
อัตราการมีงานทำนอกภาคการเกษตรของจังหวัด	๖๙.๐๗	๗๐.๘๕	๖๘.๒๗	๖๓.๑๐

ที่มา : สำนักงานแรงงานจังหวัดสงขลา รายงานสถานการณ์และดัชนีชี้วัดแรงงานจังหวัดสงขลา ไตรมาส ๓ (กรกฎาคม - กันยายน ๒๕๖๘)

๔.๖ ข้อมูลแรงงานภาคการเกษตรจังหวัดสงขลา

จังหวัดสงขลา ปี ๒๕๖๘ มีแรงงานภาคการเกษตร รวม ๓๑๔,๗๙๒ คน เป็นเพศชาย ๑๗๕,๖๐๕ คน และเป็นเพศหญิง ๑๓๙,๑๘๗ คน

ตารางที่ ๒๙ แสดงข้อมูลแรงงานภาคการเกษตรจังหวัดสงขลา ปี ๒๕๖๓ - ๒๕๖๘

ปี พ.ศ.	จำนวนแรงงานภาคการเกษตร(คน)		
	ชาย	หญิง	รวม
๒๕๖๓	๑๕๐,๘๕๒	๑๐๗,๒๓๕	๒๕๘,๐๘๗
๒๕๖๔	๑๕๐,๐๗๓	๑๐๐,๔๘๒	๒๕๐,๕๕๕
๒๕๖๕	๑๑๔,๙๒๑	๑๐๑,๑๗๑	๒๑๖,๐๙๒
๒๕๖๖	๑๕๖,๙๗๑	๑๐๒,๑๘๐	๒๕๙,๑๕๑
๒๕๖๗	๑๗๐,๒๔๕	๑๑๙,๗๘๔	๒๙๐,๐๒๙
๒๕๖๘	๑๗๕,๖๐๕	๑๓๙,๑๘๗	๓๑๔,๗๙๒

ที่มา : สำนักงานสถิติจังหวัดสงขลา

๔.๗ ข้อมูลแรงงานต่างด้าวจังหวัดสงขลา

จังหวัดสงขลา ปี ๒๕๖๘ มีแรงงานต่างด้าวรวมทุกประเภทกิจการ จำนวน ๑๓,๗๓๔ คน โดยประเภทกิจการต่อเนื่องการเกษตร มีจำนวนแรงงานต่างด้าวมากที่สุด จำนวน ๘,๒๑๖ คน รองลงมาเป็นประเภทกิจการต่อเนื่องประมงทะเล จำนวน ๔,๗๐๘ คน และด้านกิจการเกษตรและปศุสัตว์ จำนวน ๘๑๐ คน

ตารางที่ ๓๐ แสดงข้อมูลแรงงานต่างด้าวจังหวัดสงขลา

ที่	อำเภอ	กิจการต่อเนื่องการเกษตร	กิจการต่อเนื่องปศุสัตว์	กิจการต่อเนื่องประมงทะเล
๑	กระแสดินธุ์	๐	๐	๐
๒	คลองหอยโข่ง	๒	๐	๐
๓	ควนเนียง	๑๖๑	๐	๐
๔	จะนะ	๓๖๒	๐	๑,๗๕๔
๕	เทพา	๑๗๓	๐	๐
๖	นาทวี	๔๔๒	๐	๐
๗	นาหม่อม	๙๒	๐	๑๘๕
๘	บางกล่ำ	๘๙๙	๐	๐
๙	เมือง	๓๖	๐	๗๐๗
๑๐	ระโนด	๒๗	๐	๘
๑๑	รัตภูมิ	๕๒๓	๘๐๙	๐
๑๒	สะเดา	๒๖๔๓	๐	๐
๑๓	สะบ้าย้อย	๖๔	๐	๐
๑๔	สิงหนคร	๔	๐	๓๑๙
๑๕	หาดใหญ่	๒,๗๘๐	๑	๑,๗๓๕
๑๖	สทิงพระ	๘	๐	๐
รวม		๘,๒๑๖	๘๑๐	๔,๗๐๘

หมายเหตุ : ๑. กิจการต่อเนื่องการเกษตร เช่น การแปรรูปพืชผลทางการเกษตร การรับซื้อพืชไร่ พืชสวน ลานมัน ลานตากข้าว โรงสีข้าว นาเกลือ ฯลฯ
 ๒. กิจการต่อเนื่องปศุสัตว์ เช่น โรงฆ่าสัตว์ ชำแหละเนื้อสัตว์ ฯลฯ
 ๓. กิจการต่อเนื่องประมงทะเล เช่น ประมงทะเล
 ๔. ข้อมูลจากระบบกรมการจัดหางาน (<https://eservice.doe.go.th/>)

ที่มา : สำนักงานจัดหางานจังหวัดสงขลา


๔.๘ ข้อมูลสินค้าเกษตรที่สำคัญของจังหวัด

๑) ปฏิทินผลผลิตสินค้าเกษตรรายเดือน

สำนักแผนงานและโครงการพิเศษ มีหนังสือมอบหมายให้สำนักงานเกษตรและสหกรณ์จังหวัดสงขลา ประสานการจัดทำปฏิทินผลผลิตสินค้าเกษตรรายเดือนระดับจังหวัด ประจำปี ๒๕๖๘ กับสำนักงานเกษตรจังหวัด สำนักงานปศุสัตว์จังหวัด และสำนักงานประมงจังหวัด ตามกระบวนการจัดทำปฏิทินฯ ในระบบ <https://pcc.oae.go.th/user-report-status-province>

ปีงบประมาณ พ.ศ. ๒๕๖๘ มีการจัดทำข้อมูลปฏิทินผลผลิตสินค้าเกษตรรายเดือน ซึ่งผ่านการรับรองข้อมูลจากการประชุมคณะกรรมการขับเคลื่อนงานการเกษตรระดับอำเภอ (SCD) ของแต่ละอำเภอ ประกอบด้วย ด้านพืช จำนวน ๖๐ ชนิดสินค้า ด้านปศุสัตว์ จำนวน ๑๕ ชนิดสินค้า และด้านประมง จำนวน ๗๘ ชนิดสินค้า รวมทั้งสิ้น ๑๕๓ ชนิดสินค้า

ตารางที่ ๓๑ แสดงข้อมูลปฏิทินผลผลิตสินค้าเกษตรรายเดือน

ด้าน	จำนวนชนิดสินค้า (ชนิด)	QR code
๑. ด้านพืช	๖๐	
๒. ด้านปศุสัตว์	๑๕	
๓. ด้านประมง	๗๘	
รวม	๑๕๓	

๒) ด้านพืช

ตารางที่ ๓๒ แสดงข้อมูลการใช้ที่ดินเพื่อทำการเกษตรแยกรายอำเภอ ปี ๒๕๖๘

อำเภอ	การใช้ที่ดินเพื่อการเกษตร (ไร่)					
	พ.ท.ทำนา	พ.ท.ปลูก ไม้ผล	พ.ท.ปลูก ไม้ยืนต้น	พ.ท.ปลูกพืชไร่	พ.ท.ปลูก พืชผัก	พ.ท.ปลูก ไม้ดอกไม้ประดับ
๑. เมืองสงขลา	๑๗๕.๓๐	๗๘๙.๑๔	๑๒,๖๕๙.๐๘	๓๙.๑๙	๖๔.๕๗	๔.๘๖
๒. สทิงพระ	๑๔,๗๔๕.๒๘	๙๗๗.๓๔	๕,๖๓๑.๘๗	๓๖๑.๔๑	๒๐๐.๐๙	๙.๗๕
๓. จิระนະ	๔,๖๒๖.๓๔	๒,๙๑๑.๙๗	๗๖,๘๘๙.๒๕	๑๐๒.๔๙	๒๓๙.๙๔	๑.๐๐
๔. นาทวี	๗๘	๔,๖๗๕.๖๖	๑๐๘,๔๕๖.๑๓	๒๕.๔๐	๑๔.๔๘	๐.๖๕
๕. เทพา	๒,๓๕๖.๔๒	๒,๔๗๕.๗๓	๑๐๕,๐๔๐.๗๔	๖๔.๔๒	๔๓๘.๘๕	๐.๐๐
๖. สะบ้าย้อย	๙๗๑.๐๒	๗,๑๒๘.๙๔	๑๑๗,๗๘๘.๙๕	๖.๓๐	๑๗.๗๕	๐.๐๐
๗. ระโนด	๘๔,๐๕๖.๑๐	๗๒๑.๖๕	๒๘,๐๔๘.๙๘	๑๑.๐๐	๕๐๒.๗๐	๘.๗๕
๘. กระแสสินธุ์	๓,๙๕๗.๖๙	๑๐๔.๑๔	๖,๙๙๒.๓๐	๔.๒๗	๔๐.๓๗	๐.๐๐
๙. รัตภูมิ	๕,๔๙๐.๖๓	๒,๑๒๒.๘๘	๕๓,๐๑๒.๓๗	๔๗.๑๔	๓๗.๒๖	๒.๒๕
๑๐. สะเดา	๑๓๓.๘๔	๔,๘๖๔.๔๔	๑๘๙,๘๓๒.๔๓	๓๐.๘๕	๒๘.๗๖	๑๒.๙๗
๑๑. หาดใหญ่	๑๕๖.๕๓	๔,๓๕๒.๗๙	๙๐,๔๙๓.๘๕	๒๒๕.๑๗	๑๖๕.๑๑	๑๒.๙๕

ตารางที่ ๓๒ แสดงข้อมูลการใช้ที่ดินเพื่อทำการเกษตรแยกรายอำเภอ ปี ๒๕๖๘ (ต่อ)

อำเภอ	การใช้ที่ดินเพื่อการเกษตร (ไร่)					
	พ.ท.ทำนา	พ.ท.ปลูก ไม้ผล	พ.ท.ปลูก ไม้ยืนต้น	พ.ท.ปลูกพืชไร่	พ.ท.ปลูก พืชผัก	พ.ท.ปลูก ไม้ดอกไม้ประดับ
๑๒. นาม่อม	๑๑.๒๕	๑๓๖๒.๓๕	๒๙,๕๐๕.๗๔	๓๔.๑๗	๖.๐๐	๒.๐๐
๑๓. ควนเนียง	๒,๙๘๗.๔๐	๒๘๗.๔๘	๑๖,๒๔๒.๗๑	๑๗.๐๒	๙๙.๙๔	๓.๐๐
๑๔. บางกล่ำ	๗๗๒.๘๕	๘๗๓.๒๑	๑๗,๘๐๙.๘๘	๔๘.๑๕	๓๓๘.๙๐	๐.๐๐
๑๕. สิงหนคร	๑๓,๙๒๔.๘๘	๒,๑๑๐.๙๔	๕,๓๐๙.๕๑	๗๙.๑๕	๖๐.๗๗	๕.๑๐
๑๖. คลองหอยโข่ง	๗๔๑.๕๑	๑,๔๔๓.๑๘	๔๙,๗๗๓.๑๑	๘๓.๘๘	๑๗.๑๒	๒.๓๘
รวม	๑๓๖,๕๙๕.๐๓	๓๗,๒๒๐.๕๘	๙๑๓,๕๒๒.๓๖	๑,๑๘๐.๙๐	๒,๒๗๓.๓๕	๖๕.๖๕

ที่มา : สำนักงานเกษตรจังหวัดสงขลา

ปี ๒๕๖๘ พื้นที่ทำการเกษตร จำนวน ๑,๑๐๙,๐๙๘.๒๘ ไร่ ประชากรทั้งหมด จำนวน ๑,๔๒๙,๑๒๕ คน
 ครุฑเรือเกษตรกร จำนวน ๙๗,๐๑๘ ครุฑเรือ และครุฑเรือทั้งหมด จำนวน ๖๐๒,๑๙๖ คน

ตารางที่ ๓๓ แสดงข้อมูลพื้นที่ทำการเกษตรและครุฑเรือเกษตรจังหวัดสงขลา แยกรายอำเภอ

อำเภอ	พื้นที่การเกษตร (ไร่)	ประชากรทั้งหมด (คน)	ครุฑเรือทั้งหมด (ครุฑเรือ)	ครุฑเรือเกษตรกร (ครุฑเรือ)
๑. เมืองสงขลา	๑๗,๙๓๒.๘๐	๑๕๘,๕๙๑	๗๘,๔๓๑	๔,๑๒๐
๒. สทิงพระ	๒๒,๐๕๕.๕๘	๔๖,๕๑๑	๑๖,๐๙๑	๔,๔๑๕
๓. จิระนะ	๘๕,๕๑๒.๗๑	๑๐๙,๒๕๒	๓๓,๘๔๑	๑๐,๗๑๓
๔. นาทวี	๑๐๖,๙๗๕.๙๕	๖๘๔๘๕	๒๔,๖๒๘	๗,๑๒๖
๕. เทพา	๑๐๖,๒๗๗.๑๓	๗๙,๑๒๗	๒๓,๘๓๖	๗,๙๒๘
๖. สะบ้าย้อย	๑๑๗,๒๕๑.๕๔	๘๑,๙๑๕	๒๑,๔๔๒	๘,๘๒๘
๗. ระโนด	๑๒๒,๐๓๓.๔๔	๖๑,๘๒๘	๒๖,๑๙๕	๖,๕๑๓
๘. กระแสสินธุ์	๑๗,๗๐๓.๙๙	๑๔,๕๘๓	๕,๕๗๑	๒,๐๐๗
๙. รัตภูมิ	๖๔,๒๑๙.๐๙	๗๕,๓๓๙	๒๗,๗๘๙	๗,๙๑๘
๑๐. สะเตาะ	๑๘๘,๙๙๙.๗๙	๑๒๔,๑๐๙	๕๓,๕๓๒	๑๐,๗๗๐
๑๑. หาดใหญ่	๑๐๙,๗๔๒.๖๕	๔๐๖,๙๔๖	๒๑๑,๐๖๒	๑๑,๒๔๓
๑๒. นาหม่อม	๓๓,๙๔๑.๗๐	๒๓,๐๗๕	๙,๙๔๐	๒,๗๘๓
๑๓. ควนเนียง	๑๖,๘๑๐.๓๗	๓๓,๘๙๑	๑๒,๕๘๑	๒,๓๔๔
๑๔. บางกล่ำ	๒๑,๗๔๔.๑๑	๓๔,๕๖๘	๑๕,๔๘๑	๒,๘๕๔
๑๕. สิงหนคร	๒๗,๗๔๖.๑๙	๘๓,๘๒๑	๓๐,๓๗๕	๓,๖๖๐
๑๖. คลองหอยโข่ง	๕๓,๑๕๑.๒๕	๒๗,๐๘๔	๑๑,๔๐๑	๓,๗๙๖
รวม	๑,๑๐๙,๐๙๘.๒๘	๑,๔๒๙,๑๒๕	๖๐๒,๑๙๖	๙๗,๐๑๘

หมายเหตุ : ครุฑเรือทั้งหมด, ประชากรทั้งหมด : ที่ทำการปกครองจังหวัดสงขลา ปี ๒๕๖๘

ที่มา : ฐานข้อมูลระบบทะเบียนเกษตรกร กรมส่งเสริมการเกษตร ปี ๒๕๖๘

ตารางที่ ๓๔ แสดงข้อมูลพื้นที่ปลูกข้าวนาปีจังหวัดสงขลา ปีเพาะปลูก ๒๕๖๓/๖๔ - ๒๕๖๘/๖๙

ปีเพาะปลูก	พื้นที่ปลูก (ไร่)	พื้นที่ให้ผล/เก็บเกี่ยว (ไร่)	ผลผลิต (ตัน)	ผลผลิต/ไร่ (กก.)	จำนวนเกษตรกร (ครัวเรือน)
๒๕๖๓/๖๔	๑๘๒,๓๘๓	๑๗๓,๖๓๙	๘๖,๗๒๕	๔๙๙	๒๐,๒๘๗
๒๕๖๔/๖๕	๑๘๑,๑๐๔	๑๘๐,๐๖๗	๙๒,๑๐๙	๕๑๒	๑๙,๐๖๕
๒๕๖๕/๖๖	๑๕๓,๕๙๖	๑๕๒,๘๗๕	๘๒,๐๑๓	๕๓๔	๑๔,๐๕๖
๒๕๖๖/๖๗	๑๖๐,๘๒๙	๑๕๕,๕๔๙	๘๕,๒๑๗	๕๔๘	๑๔,๕๖๔
๒๕๖๗/๖๘	๑๕๔,๓๒๑	๑๔๗,๓๗๘	๘๑,๔๔๐	๕๒๘	๑๔,๖๒๗

พื้นที่ปลูกข้าวนาปีจังหวัดสงขลา ปีเพาะปลูก ๒๕๖๗/๖๘ มีพื้นที่ปลูกลดลงจากปี ๒๕๖๖/๖๗ โดยในปี ๒๕๖๗/๖๘ มีพื้นที่ปลูก ๑๕๔,๓๒๑ ไร่ พื้นที่ให้ผล/เก็บเกี่ยว ๑๔๗,๓๗๘ ไร่ ผลผลิต ๘๑,๔๔๐ ตัน ผลผลิต/ไร่ ๕๒๘ กิโลกรัม จำนวนเกษตรกร ๑๔,๖๒๗ ครัวเรือน

ตารางที่ ๓๕ แสดงข้อมูลพื้นที่ปลูกข้าวนาปี ปีเพาะปลูก ๒๕๖๗/๖๘ แยกรายอำเภอ

ลำดับ	อำเภอ	พื้นที่ปลูก (ไร่)	พื้นที่ให้ผล/เก็บเกี่ยว (ไร่)	ผลผลิต (ตัน)	ผลผลิต/ไร่ (กก.)	จำนวนเกษตรกร (ครัวเรือน)
๑	เมืองสงขลา	๒๓๙	๒๓๙	๙๘	๔๑๐	๑๐๐
๒	จะนะ	๔,๕๓๗	๔,๔๒๖	๑,๗๕๗	๓๘๗	๑,๓๗๙
๓	เทพา	๒,๔๓๑	๒,๐๖๖	๗๐๒	๒๘๙	๔๖๐
๔	นาทวี	๙๐	๙๐	๒๘	๓๑๑	๒๑
๕	ระโนด	๙๐,๑๖๙	๘๙,๕๔๐	๕๗,๔๘๕	๖๓๘	๔,๒๘๕
๖	รัตภูมิ	๖,๑๓๐	๖,๑๐๗	๒,๖๘๗	๔๓๘	๑,๒๒๘
๗	สะเดา	๑๒๔	๑๒๔	๕๑	๔๑๑	๓๓
๘	สะบ้าย้อย	๑,๑๙๐	๑,๑๗๐	๓๙๕	๓๓๒	๒๘๗
๙	สทิงพระ	๑๗,๑๒๙	๑๔,๓๓๕	๕,๘๐๖	๓๓๙	๒,๔๐๖
๑๐	หาดใหญ่	๑,๕๙๔	๑,๕๘๙	๖๕๑	๔๐๘	๔๔๐

ตารางที่ ๓๕ แสดงข้อมูลพื้นที่ปลูกข้าวนาปี ปีเพาะปลูก ๒๕๖๗/๖๘ แยกรายอำเภอ (ต่อ)

ลำดับ	อำเภอ	พื้นที่ปลูก (ไร่)	พื้นที่ให้ผล/เก็บเกี่ยว (ไร่)	ผลผลิต (ตัน)	ผลผลิต/ไร่ (กก.)	จำนวนเกษตรกร (ครัวเรือน)
๑๑	กระเสสินธุ์	๙,๗๒๕	๘,๐๘๗	๓,๖๒๓	๓๗๓	๑,๐๖๕
๑๒	นาหม่อม	๑๕	๑๒	๕	๓๓๓	๖
๑๓	ควนเนียง	๓,๕๖๔	๓,๕๖๑	๑,๓๘๔	๔๐๐	๖๒๕
๑๔	บางกล่ำ	๑,๒๑๙	๑,๐๖๕	๔๔๓	๓๖๓	๒๙๗
๑๕	สิงหนคร	๑๕,๔๕๐	๑๔,๒๕๗	๖,๐๑๖	๓๘๙	๑,๙๓๑
๑๖	คลองหอยโข่ง	๘๑๕	๘๑๐	๓๐๙	๓๗๙	๑๘๐
	รวม	๑๕๔,๓๒๑	๑๔๗,๓๗๘	๘๑,๔๔๐	๕๒๘	๑๔,๖๒๗

ที่มา : การประชุมคณะทำงานพัฒนาคุณภาพข้อมูลปริมาณการผลิตสินค้าเกษตรด้านพืช ภาคใต้ ครั้งที่ ๒/๒๕๖๘ วันที่ ๒๙ สิงหาคม ๒๕๖๘, จำนวนเกษตรกร : สำนักงานเกษตรจังหวัดสงขลา,

พื้นที่ปลูกข้าวนาปี ปีเพาะปลูก ๒๕๖๗/๖๘ อำเภอที่ปลูกมากที่สุด คือ อำเภอรโนด พื้นที่ปลูก ๙๐,๑๖๗ ไร่ พื้นที่ให้ผล/เก็บเกี่ยว ๘๙,๕๔๐ ไร่ ผลผลิตรวม ๕๗,๔๘๕ ตัน ผลผลิต/ไร่ ๖๓๘ กิโลกรัม รองลงมา เป็นอำเภอสทิงพระ พื้นที่ปลูก ๑๗,๑๒๙ ไร่ พื้นที่ให้ผล/เก็บเกี่ยว ๑๔,๓๓๕ ไร่ ผลผลิตรวม ๕,๘๐๖ ตัน ผลผลิตเฉลี่ย/ไร่ ๓๓๙ กิโลกรัม จำนวนเกษตรกร ๒,๔๐๖ ครัวเรือน

ตารางที่ ๓๖ แสดงข้อมูลพื้นที่ปลูกข้าวนาปรังจังหวัดสงขลา ปี ๒๕๖๓ - ๒๕๖๘

พ.ศ.	พื้นที่ปลูก (ไร่)	พื้นที่ให้ผล/เก็บเกี่ยว (ไร่)	ผลผลิต (ตัน)	ผลผลิต/ไร่ (กก.)	จำนวนเกษตรกร (ครัวเรือน)
๒๕๖๓	๖,๕๐๖	๖,๕๐๖	๒,๙๖๗	๔๕๖	๕๑๔
๒๕๖๔	๑๕,๓๑๐	๑๕,๓๑๐	๘,๓๙๘	๕๔๙	๑,๐๒๗
๒๕๖๕	๑๕,๕๗๖	๑๕,๕๗๖	๘,๔๘๘	๕๔๕	๑,๙๐๖
๒๕๖๖	๔๑,๖๘๐	๔๑,๕๘๐	๒๑,๖๓๔	๕๒๐	๙๔๕
๒๕๖๗	๔๐,๐๕๔	๔๐,๐๐๓	๒๑,๐๘๓	๕๒๗	-
๒๕๖๘	๓๘,๗๖๘	๓๘,๗๖๘	๒๐,๑๑๙	๕๑๙	๙๔๕

พื้นที่ปลูกข้าวนาปรังจังหวัดสงขลา ปีเพาะปลูก ๒๕๖๘ มีปริมาณลดลงจากปี ๒๕๖๗ โดยในปี ๒๕๖๘ มีพื้นที่ปลูก ๓๘,๗๖๘ ไร่ พื้นที่ให้ผล/เก็บเกี่ยว ๓๘,๗๖๘ ไร่ ผลผลิต ๒๐,๑๑๙ ตัน ผลผลิตเฉลี่ย/ไร่ ๕๑๙ กิโลกรัม

ตารางที่ ๓๗ แสดงข้อมูลพื้นที่ปลูกข้าวนาปรังจังหวัดสงขลา ปี ๒๕๖๘ แยกรายอำเภอ

ที่	อำเภอ	เนื้อที่เพาะปลูก (ไร่)	เนื้อที่เก็บเกี่ยว (ไร่)	ผลผลิต (ตัน)	ผลผลิตเฉลี่ย (กก./ไร่)	จำนวนเกษตรกร ครัวเรือน
๑	ระโนด	๓๒,๘๐๔	๓๒,๘๐๔	๑๗,๓๘๖	๕๓๐	๗๓
๒	รัตภูมิ	๑,๐๘๙	๑,๐๘๙	๔๗๗	๔๓๘	๒๒๖
๓	สทิงพระ	๕๗๗	๕๗๗	๒๙๐	๕๐๓	อยู่ระหว่างรวบรวมข้อมูล
๔	หาดใหญ่	๔๐๐	๔๐๐	๑๘๒	๔๕๕	๑๑๘
๕	กระเส็นสุ์	๒,๖๕๖	๒,๖๕๖	๑,๓๒๕	๔๙๙	๑๒๙
๖	ควนเนียง	๒๑๗	๒๑๗	๘๕	๓๙๒	อยู่ระหว่างรวบรวมข้อมูล
๗	บางกล่ำ	๒๕๐	๒๕๐	๙๕	๓๘๐	๓๙
๘	คลองหอยโข่ง	๓๒๕	๓๒๕	๑๐๖	๓๒๖	๖๘
๙	สิงหนคร	๔๕๐	๔๕๐	๑๗๓	๓๘๔	อยู่ระหว่างรวบรวมข้อมูล
รวม		๓๘,๗๖๘	๓๘,๗๖๘	๒๐,๑๑๙	๕๑๙	๖๕๓

ที่มา : การประชุมคณะกรรมการพัฒนาคุณภาพข้อมูลปริมาณผลผลิตสินค้าเกษตรด้านพืช ภาคใต้ ครั้งที่ ๑/๒๕๖๙ เมื่อวันที่ ๑๓ กุมภาพันธ์ ๒๕๖๙, จำนวนครัวเรือน ปี ๒๕๖๘ : สำนักงานเกษตรจังหวัดสงขลา

ตารางที่ ๓๘ แสดงข้อมูลพื้นที่ปลูกยางพาราจังหวัดสงขลา ปี ๒๕๖๑ - ๒๕๖๗

พื้นที่ปลูกยางพาราจังหวัดสงขลา ปี ๒๕๖๗ ลดลงจากปี ๒๕๖๖ โดยในปี ๒๕๖๗ มีพื้นที่ปลูก ๒,๑๗๙,๔๔๙ ไร่ พื้นที่ให้ผล/เก็บเกี่ยว ๒,๐๒๓,๖๔๗ ไร่ ผลผลิตรวม ๔๐๘,๑๒๓ ตัน ผลผลิตเฉลี่ย/ไร่ ๒๐๒ กิโลกรัม

พ.ศ.	พื้นที่ปลูก (ไร่)	พื้นที่ให้ผล/เก็บเกี่ยว (ไร่)	ผลผลิต (ตัน)	ผลผลิต/ไร่ (กก.)	จำนวนเกษตรกร (ครัวเรือน)
๒๕๖๑	๒,๓๔๔,๘๒๙	๑,๘๑๔,๘๓๖	๔๗๐,๓๓๑	๒๕๙	na
๒๕๖๒	๒,๓๔๔,๘๒๙	๑,๘๑๔,๘๓๖	๔๗๐,๓๓๑	๒๕๙	๖๒,๗๓๕
๒๕๖๓	๒,๒๒๔,๑๖๕	๑,๘๗๒,๒๒๙	๔๓๗,๒๒๖	๒๓๔	na
๒๕๖๔	๒,๒๐๘,๒๑๐	๑,๙๑๔,๗๒๔	๔๒๗,๖๐๗	๒๒๓	๑๐๘,๐๒๗
๒๕๖๕	๒,๑๙๕,๗๙๒	๑,๙๓๕,๓๑๗	๔๑๑,๑๘๑	๒๑๒	๗๑,๖๐๕
๒๕๖๖	๒,๑๙๒,๔๔๖	๒,๐๓๑,๗๖๙	๔๑๙,๐๙๔	๒๐๕	na
๒๕๖๗	๒,๑๗๙,๔๔๙	๒,๐๒๓,๖๔๗	๔๐๘,๑๒๓	๒๐๒	๘๗,๔๘๓

ตารางที่ ๓๙ แสดงข้อมูลพื้นที่ปลูกยางพาราจังหวัดสงขลา ปี ๒๕๖๗ แยกรายอำเภอ

ที่	อำเภอ	เนื้อที่เพาะปลูก (ไร่)	เนื้อที่เก็บเกี่ยว (ไร่)	ผลผลิต (ตัน)	ผลผลิต (กก./ไร่)	จำนวนเกษตรกร (ครัวเรือน)
สงขลา		๒,๑๗๙,๔๔๙	๒,๐๒๓,๖๔๗	๔๐๘,๑๒๓	๒๐๒	๘๗,๔๘๓
๑	เมือง	๓๑,๗๕๓	๒๙,๕๐๗	๕,๙๓๑	๒๐๑	๓,๐๕๓
๒	จะนะ	๒๒๒,๓๗๒	๒๐๗,๙๐๘	๔๒,๒๐๕	๒๐๓	๘,๓๐๔
๓	เทพา	๒๕๗,๖๖๓	๒๔๐,๗๔๖	๔๙,๓๕๓	๒๐๕	๗,๔๘๖
๔	นาทวี	๓๐๗,๘๒๗	๒๙๐,๐๓๓	๕๖,๕๕๖	๑๙๕	๗,๕๕๒
๕	ระโนด	๑๔	๑๔	๒	๑๒๗	๔
๖	รัตภูมิ	๑๘๐,๐๑๖	๑๖๖,๘๑๐	๓๓,๖๙๖	๒๐๒	๖,๐๔๙
๗	สะเดา	๔๒๓,๒๔๘	๓๘๗,๖๓๒	๘๐,๒๔๐	๒๐๗	๑๐,๖๘๘
๘	สะบ้าย้อย	๒๙๔,๕๘๕	๒๗๒,๙๐๒	๕๖,๒๑๘	๒๐๖	๙,๒๕๓
๙	สทิงพระ	๑๑๙	๑๑๙	๑๖	๑๓๔	๖
๑๐	หาดใหญ่	๒๐๕,๑๐๗	๑๘๙,๙๕๘	๓๔,๕๗๒	๑๘๒	๙,๖๖๗
๑๑	กระแสสินธุ์	๙,๒๒๖	๘,๓๕๑	๑,๖๗๐	๒๐๐	๗๒๕
๑๒	นาหม่อม	๕๗,๑๔๑	๕๓,๓๘๗	๑๑,๐๕๑	๒๐๗	๒,๘๒๗
๑๓	ควนเนียง	๔๙,๘๓๖	๔๕,๘๑๗	๙,๘๕๑	๒๑๕	๑,๕๔๕

ตารางที่ ๓๙ แสดงข้อมูลพื้นที่ปลูกยางพาราจังหวัดสงขลา ปี ๒๕๖๗ แยกรายอำเภอ (ต่อ)

ที่	อำเภอ	เนื้อที่เพาะปลูก (ไร่)	เนื้อที่เก็บเกี่ยว (ไร่)	ผลผลิต (ตัน)	ผลผลิต (กก./ไร่)	จำนวนเกษตรกร (ครัวเรือน)
๑๔	บางกล่ำ	๓๔,๔๐๔	๓๑,๘๓๖	๖,๗๔๙	๒๑๒	๒,๓๔๙
๑๕	สิงหนคร	๓๖๑	๓๖๑	๖๕	๑๘๐	๙
๑๖	คลองหอยโข่ง	๑๐๕,๗๗๗	๙๘,๒๖๖	๑๙,๙๔๘	๒๐๓	๓,๒๖๙

ที่มา : การประชุมคณะกรรมการพัฒนาคุณภาพข้อมูลปริมาณการผลิตสินค้าเกษตรด้านพืช ภาคใต้ ครั้งที่ ๒/๒๕๖๘ วันที่ ๒๙ สิงหาคม ๒๕๖๘, จำนวนเกษตรกร : สำนักงานเกษตรจังหวัดสงขลา

พื้นที่ปลูกยางพาราจังหวัดสงขลา ปี ๒๕๖๗ ลดลงจากปี ๒๕๖๖ โดยในปี ๒๕๖๗ มีพื้นที่ปลูก ๒,๑๗๙,๔๔๙ ไร่ พื้นที่ให้ผล ๒,๐๒๓,๖๔๗ ไร่ ผลผลิต ๔๐๘,๑๒๓ ตัน ผลผลิต/ไร่ เฉลี่ย ๒๐๒ กิโลกรัม จำนวนเกษตรกร ๘๗,๔๘๓ ครัวเรือน โดยอำเภอที่ปลูกมากที่สุด คือ อำเภอสะเตกา เนื้อที่เพาะปลูก ๔๒๓,๒๔๘ ไร่ เนื้อที่เก็บเกี่ยว ๓๘๗,๖๓๒ ไร่ ผลผลิต ๘๐,๒๔๐ ตัน ผลผลิตเฉลี่ย/ไร่ ๒๐๗ กิโลกรัม รองลงมาเป็นอำเภอนาทวี เนื้อที่เพาะปลูก ๓๐๗,๘๒๗ ไร่ เนื้อที่เก็บเกี่ยว ๒๙๐,๐๓๓ ไร่ ผลผลิต ๕๖,๕๕๖ ตัน ผลผลิตเฉลี่ย/ไร่ ๑๙๕ กิโลกรัม และอำเภอสะบ้าย้อย เนื้อที่เพาะปลูก ๒๙๔,๕๘๕ ไร่ เนื้อที่เก็บเกี่ยว ๒๗๒,๙๐๒ ไร่ ผลผลิตรวม ๕๖,๒๑๘ ตัน ผลผลิตเฉลี่ย/ไร่ ๒๐๖ กิโลกรัม

ตารางที่ ๔๐ แสดงข้อมูลพื้นที่ปลูกปาล์มน้ำมันจังหวัดสงขลา ปี ๒๕๖๐ - ๒๕๖๗

พ.ศ.	พื้นที่ปลูก (ไร่)	พื้นที่ให้ผล/เก็บเกี่ยว (ไร่)	ผลผลิต (ตัน)	ผลผลิต/ไร่ (กก.)	จำนวนเกษตรกร (ครัวเรือน)
๒๕๖๐	๖๕,๑๗๓	๕๙,๕๗๔	๑๔๙,๙๙๕	๒,๕๑๘	ไม่มีข้อมูล
๒๕๖๑	๗๐,๓๗๑	๖๒,๕๓๐	๒๕๖,๕๔๖	๒,๕๐๔	ไม่มีข้อมูล
๒๕๖๒	๗๘,๗๒๘	๗๑,๐๘๗	๑๗๔,๐๙๖	๒,๔๔๙	ไม่มีข้อมูล
๒๕๖๓	๗๘,๗๒๘	๗๑,๐๘๗	๑๗๔,๐๙๖	๒,๔๔๙	ไม่มีข้อมูล
๒๕๖๔	๘๓,๓๕๕	๗๘,๓๙๓	๑๙๘,๕๑๕	๒,๕๓๒	๗,๖๘๔
๒๕๖๕	๘๕,๒๐๔	๘๐,๑๖๐	๒๑๓,๒๙๘	๒,๖๖๑	๖,๔๗๑
๒๕๖๖	๙๖,๒๒๑	๘๒,๖๘๑	๒๑๗,๙๙๖	๒,๖๓๗	๙,๐๙๘
๒๕๖๗	๑๐๔,๔๕๑	๘๔,๘๐๗	๒๒๒,๓๔๗	๒,๖๒๒	๘,๓๕๒

พื้นที่ปลูกปาล์มน้ำมันจังหวัดสงขลา ปี ๒๕๖๗ เพิ่มขึ้นจากปี ๒๕๖๖ โดยในปี ๒๕๖๗ มีพื้นที่ปลูก ๑๐๔,๔๕๑ ไร่ พื้นที่ให้ผล ๘๔,๘๐๗ ไร่ ผลผลิต ๒๒๒,๓๔๗ ตัน ผลผลิตเฉลี่ย/ไร่ ๒,๖๒๒ กิโลกรัม

ตารางที่ ๔๑ แสดงข้อมูลพื้นที่ปลูกปาล์มน้ำมันจังหวัดสงขลา ปี ๒๕๖๗ รายอำเภอ

ลำดับ	อำเภอ	พื้นที่ปลูก (ไร่)	พื้นที่ให้ผล/ เก็บเกี่ยว (ไร่)	ผลผลิตรวม (ตัน)	ผลผลิตเฉลี่ย (กก./ไร่)	จำนวนเกษตรกร (ครัวเรือน)
๑	เมือง	๒๒๒	๒๒๒	๔๖๖	๒,๐๙๙	๓๘
๒	จะนะ	๗,๐๙๕	๕,๘๗๕	๑๓,๖๓๖	๒,๓๒๑	๗๘๐
๓	เทพา	๑๐,๒๔๗	๘,๔๔๐	๒๔,๓๕๘	๒,๘๘๖	๗๗๔
๔	นาทวี	๓,๓๔๘	๒,๖๙๓	๘,๐๗๙	๓,๐๐๐	๒๖๘
๕	ระโนด	๒๒,๗๘๐	๑๘,๒๙๑	๖๑,๒๗๕	๓,๓๕๐	๑,๗๙๕
๖	รัตภูมิ	๑๖,๔๕๐	๑๑,๐๔๖	๓๓,๐๘๓	๒,๙๙๕	๑,๕๐๓
๗	สะเตา	๙,๑๔๓	๖,๘๗๘	๑๒,๙๖๕	๑,๘๘๕	๒๘๒
๘	สะบ้าย้อย	๑,๙๗๓	๑,๗๓๘	๒,๗๘๑	๑,๖๐๐	๒๖๙
๙	สทิงพระ	๓,๐๒๖	๒,๗๔๖	๔,๖๖๘	๑,๗๐๐	๓๖๖
๑๐	หาดใหญ่	๔,๐๙๐	๓,๕๖๐	๗,๘๗๕	๒,๒๑๒	๒๕๔
๑๑	กระเสสินธุ์	๖,๑๒๘	๕,๑๐๑	๑๒,๙๐๖	๒,๕๓๐	๖๕๕
๑๒	นาหม่อม	๒๑๖	๒๑๖	๔๕๔	๒,๑๐๒	๑๓
๑๓	ควนเนียง	๘,๐๔๕	๗,๗๕๔	๑๗,๔๘๕	๒,๒๕๕	๓๖๕
๑๔	บางกล่ำ	๑,๙๙๑	๑,๓๖๕	๒,๙๓๕	๒,๑๕๐	๒๕๑
๑๕	สิงหนคร	๔,๗๕๕	๔,๖๙๐	๙,๕๓๐	๒,๐๓๒	๕๙๘
๑๖	คลองหอยโข่ง	๔,๙๔๒	๔,๑๙๒	๙,๘๕๑	๒,๓๕๐	๑๔๑
	รวม	๑๐๔,๔๕๑	๘๔,๘๐๗	๒๒๒,๓๔๗	๒,๖๒๒	๘,๓๕๒

ที่มา : การประชุมคณะกรรมการพัฒนาคุณภาพข้อมูลปริมาณการผลิตสินค้าเกษตรด้านพืช ภาคใต้ ครั้งที่ ๒/๒๕๖๘ วันที่ ๒๙ สิงหาคม ๒๕๖๘, จำนวนเกษตรกร : สำนักงานเกษตรจังหวัดสงขลา

พื้นที่ปลูกปาล์มน้ำมันจังหวัดสงขลา ปี ๒๕๖๗ อำเภอที่ปลูกมากที่สุด คือ อำเภอรโนด ๒๒,๗๘๐ ไร่ พื้นที่ให้ผล/เก็บเกี่ยว ๑๘,๒๙๑ ไร่ ผลผลิตรวม ๖๑,๒๗๕ ตัน ผลผลิตเฉลี่ย/ไร่ ๓,๓๕๐ กิโลกรัม รองลงมา เป็นอำเภอรัตภูมิ ๑๖,๔๕๐ ไร่ พื้นที่ให้ผล/เก็บเกี่ยว ๑๑,๐๔๖ ไร่ ผลผลิตรวม ๓๓,๐๘๓ ตัน ผลผลิตเฉลี่ย/ไร่ ๒,๙๙๕ กิโลกรัม และอำเภอเทพา ๑๐,๒๔๗ ไร่ พื้นที่ให้ผล/เก็บเกี่ยว ๘,๔๔๐ ไร่ ผลผลิตรวม ๑๓,๖๓๖ ตัน ผลผลิตเฉลี่ย/ไร่ ๒,๘๘๖ กิโลกรัม

ตารางที่ ๔๒ แสดงข้อมูลพื้นที่ปลูกไม้ผลจังหวัดสงขลา ปี ๒๕๖๗ - ๒๕๖๘

ลำดับ	รายการ	เนื้อที่ยืนต้น (ไร่)		เนื้อที่ให้ผล (ไร่)		ผลผลิตรวม (ตัน)		ผลผลิตเฉลี่ย (กก./ไร่)		จำนวน
		ปี ๖๗	ปี ๖๘	ปี ๖๗	ปี ๖๘	ปี ๖๗	ปี ๖๘	ปี ๖๗	ปี ๖๘	ปี ๖๘
๑	ทุเรียน	๒๔,๙๔๒	๒๗,๗๑๘	๑๙,๒๘๖	๒๐,๒๔๑	๑๑,๓๙๒	๘,๓๘๐	๕๙๑	๔๑๔	๙,๓๘๔
๒	ลองกอง	๕,๙๖๒	๕,๖๐๑	๕,๙๕๕	๕,๕๖๒	๑,๑๖๔	๕.๓๗	๑๙๕	๑	๒,๗๕๓
๓	มังคุด	๓,๙๙๙	๓,๙๓๙	๓,๙๔๕	๓,๙๔๒	๑,๕๗๙	๙๔๓	๔๐๐	๒๓๙	๒,๔๘๔
๔	เงาะ	๒,๓๒๐	๒,๓๒๗	๒,๓๐๘	๒,๓๑๕	๑,๒๒๙	๘๓๙	๕๓๒	๓๖๒	๑,๔๘๘

ที่มา : จำนวนเกษตรกร ปี ๒๕๖๘ : สำนักงานเกษตรจังหวัดสงขลา

พื้นที่ปลูกไม้ผลจังหวัดสงขลา ปี ๒๕๖๘ ดังนี้

- ทุเรียน เนื้อที่ยืนต้น ๒๗,๗๑๘ ไร่ เนื้อที่ให้ผล ๒๐,๒๔๑ ตัน ผลผลิตรวม ๘,๓๘๐ ไร่ ผลผลิตเฉลี่ย/ไร่ ๔๑๔ กิโลกรัม

- ลองกอง เนื้อที่ยืนต้น ๕,๖๐๑ ไร่ เนื้อที่ให้ผล ๕,๕๖๒ ไร่ ผลผลิตรวม ๕.๓๗ ตัน ผลผลิตเฉลี่ย/ไร่ ๑ กิโลกรัม

- มังคุด เนื้อที่ยืนต้น ๓,๙๓๙ ไร่ เนื้อที่ให้ผล ๓,๙๔๒ ไร่ ผลผลิตรวม ๙๔๓ ตัน ผลผลิตเฉลี่ย/ไร่ ๒๓๙ กิโลกรัม

- เงาะ เนื้อที่ยืนต้น ๒,๓๒๗ ไร่ เนื้อที่ให้ผล ๒,๓๑๕ ไร่ ผลผลิตรวม ๘๓๙ ตัน ผลผลิตเฉลี่ย/ไร่ ๓๖๒ กิโลกรัม

ตารางที่ ๔๓ แสดงข้อมูลพื้นที่ปลูกทุเรียนจังหวัดสงขลา ปี ๒๕๖๗ - ๒๕๖๘

ที่	อำเภอ	เนื้อที่ยืนต้น (ไร่)		เนื้อที่ให้ผล (ไร่)		ผลผลิตรวม (ตัน)		ผลผลิตเฉลี่ย (กก./ไร่)		จำนวน
		ปี ๖๗	ปี ๖๘	ปี ๖๗	ปี ๖๘	ปี ๖๗	ปี ๖๘	ปี ๖๗	ปี ๖๘	เกษตรกร (ครัวเรือน)
๑	เมืองสงขลา	๓๓๓	๓๓๓	๒๓๘	๓๒๙	๘๓	๘๖	๓๔๙	๒๖๑	๒๖๑
๒	จะนะ	๒,๐๒๑	๒,๑๖๖	๑,๓๖๗	๑,๕๑๗	๙๐๒	๗๑๙	๖๖๐	๔๗๔	๑,๐๗๒
๓	เทพา	๑,๑๙๔	๑,๑๓๖	๘๓๘	๗๖๔	๕๗๔	๓๐๖	๖๘๕	๔๐๑	๖๙๖
๔	นาทวี	๗,๖๐๓	๘,๐๓๐	๖,๔๑๘	๖,๗๖๑	๓,๓๓๗	๒,๗๗๒	๕๒๐	๔๑๐	๑,๒๖๗
๕	รัตภูมิ	๒,๗๕๘	๓,๕๙๕	๒,๒๐๕	๒,๓๒๕	๑,๔๓๓	๘๘๔	๖๕๐	๓๘๐	๔๖๙
๖	สะเดา	๓,๑๙๐	๓,๖๐๔	๑,๕๗๑	๑,๗๗๑	๑,๐๘๔	๙๒๑	๖๙๐	๕๒๐	๘๖๕
๗	สะบ้าย้อย	๔,๘๙๘	๕,๕๖๒	๔,๖๙๑	๔,๗๐๑	๓,๐๔๙	๑,๘๘๐	๖๕๐	๔๐๐	๑,๗๐๕
๘	หาดใหญ่	๑,๑๔๔	๑,๒๒๓	๗๒๖	๗๙๖	๒๕๔	๒๗๙	๓๕๐	๓๕๑	๑,๕๗๓
๙	*กระแสดินธุ์	๑๖๗	๑๗๗	๔๐	๔๐	๔๐	๙	๒๕๐	๒๒๕	๒๓
๑๐	นาหม่อม	๖๗๘	๖๗๘	๖๓๖	๖๓๖	๔๓๙	๒๖๗	๖๙๐	๔๒๐	๕๘๖
๑๑	ควนเนียง	๑๕๑	๑๖๖	๗๒	๗๒	๓๕	๑๙	๔๘๖	๒๖๔	๗๔
๑๒	บางกล่ำ	๓๙๒	๓๙๘	๒๑๒	๒๑๑	๒๙	๗๙	๑๓๗	๓๗๔	๒๔๐
๑๓	สิงหนคร	๐	๑๐	๐	๐	๐	๐	๐	๐	๐
๑๔	คลองหอยโข่ง	๔๑๓	๖๔๐	๒๗๒	๓๑๘	๑๖๓	๑๕๙	๕๙๙	๕๐๐	๕๕๓
	รวม	๒๔,๙๔๒	๒๗,๗๑๘	๑๙,๒๘๖	๒๐,๒๔๑	๑๑,๓๙๒	๘,๓๘๐	๕๙๑	๔๑๔	๙,๓๘๔

หมายเหตุ : * อ.กระแสดินธุ์ เริ่มจัดเก็บข้อมูลการปลูกปี ๒๕๖๗

พื้นที่ปลูกทุเรียนจังหวัดสงขลา ปี ๒๕๖๘ อำเภอที่ปลูกมากที่สุด คืออำเภอนาทวี เนื้อที่ยืนต้น ๘,๐๓๐ ไร่ เนื้อที่ให้ผล ๖,๗๖๑ ไร่ ผลผลิตรวม ๒,๗๗๒ ตัน ผลผลิตเฉลี่ย/ไร่ ๔๑๐ กิโลกรัม รองลงมาเป็นอำเภอสะบ้าย้อย เนื้อที่ยืนต้น ๕,๕๖๒ ไร่ เนื้อที่ให้ผล ๔,๗๐๑ ไร่ ผลผลิตรวม ๑,๘๘๐ ตัน ผลผลิตเฉลี่ย/ไร่ ๔๐๐ กิโลกรัม

ตารางที่ ๔๔ แสดงข้อมูลพื้นที่ปลูกองกองจังหวัดสงขลา ปี ๒๕๖๗ - ๒๕๖๘

ลำดับ	อำเภอ	เนื้อที่ยืนต้น (ไร่)		เนื้อที่ให้ผล (ไร่)		ผลผลิตรวม (ตัน)		ผลผลิตเฉลี่ย (กก./ไร่)		จำนวนเกษตรกร (ครัวเรือน)
		ปี ๖๗	ปี ๖๘	ปี ๖๗	ปี ๖๘	ปี ๖๗	ปี ๖๘	ปี ๖๗	ปี ๖๘	ปี ๖๘
๑	เมืองสงขลา	๙๖	๙๖	๙๖	๙๖	๒๑	๐	๒๑๙	๐	๗๕
๒	จะนะ	๒๘๑	๒๘๑	๒๘๑	๒๕๓	๖๑	๐.๒๕	๒๑๗	๑	๒๖๘
๓	เทพา	๒๓๑	๒๓๑	๒๓๑	๒๓๑	๔๐	๐	๑๗๓	๐	๑๑๓
๔	นาทวี	๑,๕๓๖	๑,๕๓๖	๑,๕๓๖	๑,๔๙๔	๓๑๕	๑.๔๙	๒๐๕	๑	๔๙๔
๕	รัตภูมิ	๘๐๑	๘๐๑	๘๐๑	๖๙๔	๑๔๐	๑.๓๙	๑๗๕	๒	๖๙
๖	สะเดา	๒๕๐	๒๕๐	๒๕๐	๒๕๐	๕๑	๐.๒๕	๒๐๔	๑	๒๒๓
๗	สะบ้าย้อย	๒,๑๙๗	๒,๑๙๗	๒,๑๙๗	๑,๙๙๓	๔๔๔	๑.๙๙	๒๐๒	๑	๗๒๗
๘	หาดใหญ่	๑๖๐	๑๖๐	๑๕๓	๑๕๓	๒๖	๐	๑๗๐	๐	๔๖๖
๙	นาหม่อม	๒๐๒	๒๐๒	๒๐๒	๑๙๗	๓๒	๐	๑๕๘	๐	๑๔๐
๑๐	ควนเนียง	๒๔	๒๔	๒๔	๒๔	๔	๐	๑๖๗	๐	๕
๑๑	บางกล่ำ	๖๗	๖๗	๖๗	๖๗	๑๒	๐	๑๗๙	๐	๐
๑๒	คลองหอยโข่ง	๑๑๗	๑๑๗	๑๑๗	๑๑๐	๑๘	๐	๑๕๔	๐	๑๒๑
	รวม	๕,๙๖๒	๕,๖๐๑	๕,๙๕๕	๕,๕๖๒	๑,๑๖๔	๕.๓๗	๑๙๕	๑	๒,๗๕๓

พื้นที่ปลูกองกองจังหวัดสงขลา ปี ๒๕๖๘ อำเภอที่ปลูกมากที่สุด คือ อำเภอสะบ้าย้อย เนื้อที่ยืนต้น ๒,๑๙๗ ไร่ เนื้อที่ให้ผล ๑,๙๙๓ ไร่ ผลผลิตรวม ๑.๙๙ ตัน ผลผลิตเฉลี่ย/ไร่ ๑ กิโลกรัม รองลงมาเป็นอำเภอนาทวี เนื้อที่ยืนต้น ๑,๕๓๖ ไร่ เนื้อที่ให้ผล ๑,๔๙๔ ไร่ ผลผลิตรวม ๑.๔๙ ตัน ผลผลิตเฉลี่ย/ไร่ ๑ กิโลกรัม

ตารางที่ ๔๕ แสดงข้อมูลพื้นที่ปลูกมังคุดจังหวัดสงขลา ปี ๒๕๖๗ - ๒๕๖๘

ที่	อำเภอ	เนื้อที่ยืนต้น (ไร่)		เนื้อที่ให้ผล (ไร่)		ผลผลิตรวม (ตัน)		ผลผลิตเฉลี่ย (กก./ไร่)		จำนวน
		ปี ๖๗	ปี ๖๘	ปี ๖๗	ปี ๖๘	ปี ๖๗	ปี ๖๘	ปี ๖๗	ปี ๖๘	เกษตรกร (ครัวเรือน)
๑	เมืองสงขลา	๔๐	๔๐	๔๐	๔๐	๑๑	๑๐	๒๗๕	๒๕๐	๕๔
๒	จะนะ	๓๑๗	๓๑๗	๓๑๗	๓๑๗	๑๕๒	๗๙	๔๗๙	๒๔๙	๒๙๙
๓	เทพา	๑๓๔	๑๓๔	๑๓๒	๑๓๒	๔๔	๓๐	๓๓๓	๒๒๗	๑๒๐
๔	นาทวี	๕๑๙	๕๑๙	๕๑๙	๕๑๙	๒๗๒	๑๓๕	๕๒๔	๒๖๐	๓๕๓
๕	รัตภูมิ	๘๓๗	๘๓๗	๘๓๒	๘๓๗	๓๓๓	๑๖๗	๔๐๐	๒๐๐	๗๗
๖	สะเดา	๒๖๙	๒๕๙	๒๕๙	๒๔๙	๑๐๖	๖๒	๔๐๙	๒๔๙	๑๘๔
๗	สะบ้าย้อย	๙๓๑	๙๓๑	๙๑๙	๙๓๑	๔๑๔	๒๓๓	๔๕๐	๒๕๐	๑๙๖
๘	หาดใหญ่	๒๖๒	๒๖๒	๒๕๐	๒๕๐	๗๕	๗๓	๓๐๐	๒๙๒	๕๘๘
๙	นาหม่อม	๒๒๕	๒๒๕	๒๒๕	๒๒๕	๗๙	๕๙	๓๕๑	๒๖๒	๑๙๘
๑๐	ควนเนียง	๕๗	๕๗	๔๔	๔๔	๑๓	๘	๒๙๕	๑๘๒	๓๒
๑๑	บางกล่ำ	๒๔๕	๒๔๕	๒๔๕	๒๔๕	๔๗	๔๗	๑๙๒	๑๙๒	๑๖๔
๑๒	คลองหอยโข่ง	๑๖๓	๑๕๓	๑๖๓	๑๕๓	๓๓	๔๐	๒๐๒	๒๖๑	๒๑๙
	รวม	๓,๙๙๙	๓,๙๗๙	๓,๙๔๕	๓,๙๔๒	๑,๕๗๙	๙๔๓	๔๐๐	๒๓๙	๒,๔๘๔

พื้นที่ปลูกมังคุดจังหวัดสงขลา ปี ๒๕๖๘ อำเภอที่ปลูกมากที่สุด คือ อำเภอสะบ้าย้อย เนื้อที่ยืนต้น ๙๓๑ ไร่ เนื้อที่ให้ผล ๙๓๑ ไร่ ผลผลิตรวม ๒๓๓ ตัน ผลผลิตเฉลี่ย/ไร่ ๒๕๐ กิโลกรัม รองลงมาเป็นอำเภอรัตภูมิ เนื้อที่ยืนต้น ๘๓๗ ไร่ เนื้อที่ให้ผล ๘๓๗ ไร่ ผลผลิตรวม ๑๖๗ ตัน ผลผลิตเฉลี่ย/ไร่ ๒๐๐ กิโลกรัม

ตารางที่ ๔๖ แสดงข้อมูลพื้นที่ปลูกเงาะจังหวัดสงขลา ปี ๒๕๖๗ - ๒๕๖๘

ที่	อำเภอ	เนื้อที่ยืนต้น (ไร่)		เนื้อที่ให้ผล (ไร่)		ผลผลิตรวม (ตัน)		ผลผลิตเฉลี่ย (กก./ไร่)		จำนวนเกษตรกร (ครัวเรือน)
		ปี ๖๗	ปี ๖๘	ปี ๖๗	ปี ๖๘	ปี ๖๗	ปี ๖๘	ปี ๖๗	ปี ๖๘	ปี ๖๘
๑	เมืองสงขลา	๑๔	๑๔	๑๔	๑๔	๘	๕	๕๗๑	๓๕๗	๒๒
๒	จะนะ	๑๙๘	๑๙๘	๑๙๘	๑๙๘	๑๐๙	๖๙	๕๕๑	๓๔๘	๑๓๙
๓	เทพา	๔๓	๔๓	๔๓	๔๓	๒๓	๑๕	๕๓๕	๓๔๙	๖๕
๔	นาทวี	๓๐๖	๓๐๖	๓๐๖	๓๐๖	๑๘๓	๑๒๗	๕๙๘	๔๑๕	๑๗๖
๕	รัตภูมิ	๕๔๙	๕๔๙	๕๔๙	๕๔๙	๓๐๒	๑๖๕	๕๕๐	๓๐๑	๗๗
๖	สะเดา	๘๒	๙๔	๘๒	๘๒	๔๘	๓๔	๕๘๕	๔๑๕	๑๐๖
๗	สะบ้าย้อย	๖๙๑	๖๙๑	๖๙๑	๖๙๑	๓๔๖	๒๖๖	๕๐๑	๓๘๕	๑๗๖
๘	หาดใหญ่	๑๐๓	๑๐๓	๙๑	๑๐๓	๓๖	๓๙	๓๙๖	๓๗๙	๓๔๘
๙	นาหม่อม	๑๔๗	๑๔๗	๑๔๗	๑๔๗	๗๘	๕๖	๕๓๑	๓๘๑	๑๔๗
๑๐	ควนเนียง	๑๔	๑๔	๑๔	๑๔	๖	๔	๔๒๙	๒๘๖	๒๖
๑๑	บางกล่ำ	๔๑	๔๑	๔๑	๔๑	๒๑	๑๕	๕๑๒	๓๖๖	๕๓
๑๒	คลองหอยโข่ง	๑๓๒	๑๒๗	๑๓๒	๑๒๗	๖๙	๔๔	๕๒๓	๓๔๖	๑๕๓
	รวม	๒,๓๒๐	๒,๓๒๗	๒,๓๐๘	๒,๓๑๕	๑,๒๒๙	๘๓๙	๕๓๒	๓๖๒	๑,๔๘๘

พื้นที่ปลูกเงาะจังหวัดสงขลา ปี ๒๕๖๘ อำเภอที่ปลูกมากที่สุด คือ อำเภอสะบ้าย้อย เนื้อที่ยืนต้น ๖๙๑ ไร่ เนื้อที่ให้ผล ๖๙๑ ไร่ ผลผลิตรวม ๒๖๖ ตัน ผลผลิตเฉลี่ย/ไร่ ๓๘๕ กิโลกรัม รองลงมาเป็นอำเภอรัตภูมิ เนื้อที่ยืนต้น ๕๔๙ ไร่ เนื้อที่ให้ผล ๕๔๙ ไร่ ผลผลิตรวม ๑๖๕ ตัน ผลผลิตเฉลี่ย/ไร่ ๓๐๑ กิโลกรัม

ตารางที่ ๔๗ แสดงข้อมูลพื้นที่ปลูกพริกจังหวัดสงขลา ปี ๒๕๖๗ - ๒๕๖๘

ที่	อำเภอ	เนื้อที่ยืนต้น (ไร่)		เนื้อที่ให้ผล (ไร่)		ผลผลิตรวม (ตัน)		ผลผลิตเฉลี่ย (กก./ไร่)		จำนวนเกษตรกร (ครัวเรือน)
		ปี ๖๗	ปี ๖๘	ปี ๖๗	ปี ๖๘	ปี ๖๗	ปี ๖๘	ปี ๖๗	ปี ๖๘	ปี ๖๘
๑	เมืองสงขลา	-	-	-	-	-	-	-	-	-
๒	จะนะ	-	-	-	-	-	-	-	-	-
๓	เทพา	-	-	-	-	-	-	-	-	-
๔	นาทวี	-	-	-	-	-	-	-	-	-
๕	ระโนด	๒๘๐	๑๙๙	๒๘๐	๑๙๙	๔๘๒	๓๕๘	๑,๗๒๑	๑,๘๐๐	๗๕
๖	รัตภูมิ	-	-	-	-	-	-	-	-	-
๗	สะเดา	-	-	-	-	-	-	-	-	-
๘	สะบ้าย้อย	-	-	-	-	-	-	-	-	-
๙	สทิงพระ	๕	๒.๕๐	๕	๒.๕๐	๙	๔.๕๐	๑,๘๐๐	๑,๙๗๘	๕
๑๐	หาดใหญ่	-	-	-	-	-	-	-	-	-
๑๑	กระแสสินธุ์	๑๒๐	๑๓	๑๒๐	๑๓	๑๙๐	๒๐.๖๗	๑,๕๘๓	๑,๕๙๐	๕
๑๒	นาหม่อม	-	-	-	-	-	-	-	-	-
๑๓	ควนเนียง	-	-	-	-	-	-	-	-	-
๑๔	บางกล่ำ	-	-	-	-	-	-	-	-	-
๑๕	สิงหนคร	-	-	-	-	-	-	-	-	-
๑๖	คลองหอยโข่ง	-	-	-	-	-	-	-	-	-
	รวม	๔๐๕	๒๑๔.๕๐	๔๐๕	๒๑๔.๕๐	๖๘๑	๓๘๓.๑๗	๑,๗๐๑	๑,๗๘๖	๘๕

พื้นที่ปลูกพริกจังหวัดสงขลา ปี ๒๕๖๘ อำเภอที่ปลูกมากที่สุด คือ อำเภอระโนด เนื้อที่ยืนต้น ๑๙๙ ไร่ เนื้อที่ให้ผล ๑๙๙ ไร่ ผลผลิตรวม ๓๕๘ ตัน และผลผลิตเฉลี่ย/ไร่ ๑,๘๐๐ กิโลกรัม รองลงมาเป็นอำเภอกระแสสินธุ์ เนื้อที่ยืนต้น ๑๓ ไร่ เนื้อที่ให้ผล ๑๓ ไร่ ผลผลิตรวม ๒๐.๖๗ ตัน และผลผลิต/ไร่ ๑,๕๙๐ กิโลกรัม

ตารางที่ ๔๘ แสดงข้อมูลพื้นที่ปลูกพืชของจังหวัดสงขลา ปี ๒๕๖๗ - ๒๕๖๘

ที่	อำเภอ	เนื้อที่ยืนต้น (ไร่)		เนื้อที่ให้ผล (ไร่)		ผลผลิตรวม (ตัน)		ผลผลิตเฉลี่ย (กก./ไร่)		จำนวน เกษตรกร (ครัวเรือน)
		ปี ๖๗	ปี ๖๘	ปี ๖๗	ปี ๖๘	ปี ๖๖	ปี ๖๘	ปี ๖๗	ปี ๖๘	ปี ๖๘
๑	เมืองสงขลา	-	-	-	-	-	-	-	-	-
๒	จะนะ	๗๕	๐	๗๕	๐	๑๓๕	๐	๑,๘๐๐	๐	๐
๓	เทพา	๒๑๐	๓๐	๒๑๐	๓๐	๖๐๐	๙๒	๒,๘๕๗	๓,๐๖๖	๑๑
๔	นาทวี	-	-	-	-	-	-	-	-	-
๕	ระโนด	๗๐	๗๐	๗๐	๗๐	๑๖๔	๑๔๔	๒,๓๔๒	๒,๐๖๖	๒๕
๖	รัตภูมิ	-	-	-	-	-	-	-	-	-
๗	สะเดา	-	-	-	-	-	-	-	-	-
๘	สะบ้าย้อย	-	-	-	-	-	-	-	-	-
๙	สทิงพระ	๑๓	๒๙	๑๓	๒๙	๒๓	๘๐	๑,๗๖๙	๒,๖๑๑	๒๐
๑๐	หาดใหญ่	-	-	-	-	-	-	-	-	-
๑๑	กระแสสินธุ์	๒๕	๐	๒๕	๐	๕๐	๐	๒,๐๐๐	๐	๐
๑๒	นาหม่อม	-	-	-	-	-	-	-	-	-
๑๓	ควนเนียง	-	-	-	-	-	-	-	-	-
๑๔	บางกล่ำ	-	-	-	-	-	-	-	-	-
๑๕	สิงหนคร	-	-	-	-	-	-	-	-	-
๑๖	คลองหอยโข่ง	-	-	-	-	-	-	-	-	-
รวม		๕๒๔	๑๒๙	๓๙๓	๑๒๙	๙๗๒	๓๑๖	๒,๑๕๓.๖๐	๒,๓๕๔	๕๖

พื้นที่ปลูกพืชของจังหวัดสงขลา ปี ๒๕๖๘ อำเภอที่ปลูกมากที่สุด คือ อำเภอระโนด เนื้อที่ยืนต้น ๗๐ ไร่ เนื้อที่ให้ผล ๗๐ ไร่ ผลผลิตรวม ๑๔๔ ตัน และผลผลิตเฉลี่ย/ไร่ ๒,๐๖๖ กิโลกรัม รองลงมาเป็นอำเภอเทพา เนื้อที่ยืนต้น ๓๐ ไร่ เนื้อที่ให้ผล ๓๐ ไร่ ผลผลิตรวม ๙๒ ตัน และผลผลิตเฉลี่ย/ไร่ ๓,๐๖๖ กิโลกรัม

ตารางที่ ๔๙ แสดงข้อมูลพื้นที่ปลูกแตงโมจังหวัดสงขลา ปี ๒๕๖๗ - ๒๕๖๘

ที่	อำเภอ	เนื้อที่ยืนต้น (ไร่)		เนื้อที่ให้ผล (ไร่)		ผลผลิตรวม (ตัน)		ผลผลิตเฉลี่ย (กก./ไร่)		จำนวนเกษตรกร (ครัวเรือน)
		ปี ๖๗	ปี ๖๘	ปี ๖๗	ปี ๖๘	ปี ๖๗	ปี ๖๘	ปี ๖๗	ปี ๖๗	ปี ๖๘
๑	เมืองสงขลา	๑๔	๒๐	๑๔	๒๐	๒๘	๓๖	๒,๐๐๐	๑,๘๑๒	๑๘
๒	จะนะ	๒๐๕	๒๒๕	๒๐๓	๒๒๕	๕๖๘	๘๑๐	๒,๘๐๐	๓,๖๐๒	๑๐๘
๓	เทพา	๑๕๐	๑,๒๗๑	๑๕๐	๑,๒๔๔	๔๒๐	๓,๖๙๙	๒,๘๐๐	๒,๙๗๔	๒๓๕
๔	นาทวี	-	-	-	-	-	-	-	-	-
๕	ระโนด	๓๐	๑๖๗	๓๐	๔๖	๘๔	๖๙	๒,๘๐๐	๑,๕๑๐	๓๐
๖	รัตภูมิ	-	-	-	-	-	-	-	-	-
๗	สะเดา	-	-	-	-	-	-	-	-	-
๘	สะบ้าย้อย	-	-	-	-	-	-	-	-	-
๙	สติงพระ	๑๑	๖๘.๕๐	๑๑	๖๗	๒๐	๑๐๑	๑,๙๐๐	๑,๕๐๗	๙๔
๑๐	หาดใหญ่	-	-	-	-	-	-	-	-	-
๑๑	กระแสสินธุ์	-	๘	-	๘	-	๘.๗๐	-	๑,๐๘๗	๒
๑๒	นาหม่อม	-	-	-	-	-	-	-	-	-
๑๓	ควนเนียง	-	-	-	-	-	-	-	-	-
๑๔	บางกล่ำ	-	-	-	-	-	-	-	-	-
๑๕	สิงหนคร	-	๒๗๗	-	๒๗๗	-	๒๒๔	-	๘๐๙	๖๖
๑๖	คลองหอยโข่ง	-	-	-	-	-	-	-	-	-
	รวม	๔๑๐	๒,๐๓๖.๕๐	๔๐๘	๑,๘๘๗	๑๑๒๐	๔,๙๔๗.๗๐	๒,๔๖๐	๒,๖๒๑	๕๕๓

พื้นที่ปลูกแตงโมจังหวัดสงขลา ปี ๒๕๖๘ อำเภอที่ปลูกมากที่สุด คือ อำเภอเทพา เนื้อที่ยืนต้น ๑,๒๗๑ ไร่ เนื้อที่ให้ผล ๑,๒๔๔ ไร่ ผลผลิตรวม ๓,๖๙๙ ตัน และผลผลิตเฉลี่ย/ไร่ ๒,๙๗๔ กิโลกรัม รองลงมาเป็นอำเภอสิงหนคร เนื้อที่ยืนต้น ๒๗๗ ไร่ เนื้อที่ให้ผล ๒๗๗ ไร่ ผลผลิตรวม ๒๒๔ ตัน และผลผลิตเฉลี่ย/ไร่ ๘๐๙ กิโลกรัม

ตารางที่ ๕๐ แสดงข้อมูลพื้นที่ปลูกกาแฟจังหวัดสงขลา ปี ๒๕๖๗ - ๒๕๖๘

ลำดับ	อำเภอ	เนื้อที่ยืนต้น (ไร่)		เนื้อที่ให้ผล (ไร่)		ผลผลิตรวม (ตัน) สารกาแฟ		ผลผลิตเฉลี่ย (กก./ไร่)		จำนวนเกษตรกร (ครัวเรือน)
		ปี ๖๗	ปี ๖๘	ปี ๖๗	ปี ๖๘	ปี ๖๗	ปี ๖๘	ปี ๖๗	ปี ๖๘	ปี ๖๘
๑	จะนะ	๒๑	๒๑	๑๘	๒๐	๐.๕๐	๐.๕๐	๒๘	๒๕	๒๐
๒	เทพา	๑๘	๑๘	๑๖	๑๘	๐.๒๒	๐.๒๓	๑๔	๑๓	๑๖
๓	นาทวี	๒๔	๒๔	๑๗	๑๗	๐.๗๗	๐.๗๓	๔๕	๔๓	๑๖
๔	รัตภูมิ	๘๐	๘๓	๗๓	๗๗	๓.๒๙	๓.๓๑	๔๕	๔๓	๔๗
๕	สะเดา	๓๘	๓๘	๓๖	๓๘	๑.๐๘	๑.๑๐	๓๐	๒๙	๒๐
๖	สะบ้าย้อย	๗๑๗	๗๓๙	๓๑๗	๗๑๗	๑๐	๒๒	๓๒	๓๑	๔๓๖
๗	หาดใหญ่	๑๑	๖	๑๐	๖	๐.๒๕	๐.๑๔	๒๕	๒๓	๑๑
๘	คลองหอยโข่ง	๓๐	๓๐	๓๐	๓๐	๐.๓๖	๐.๓๐	๑๒	๑๐	๒๕
	รวม	๙๓๙	๙๕๙	๕๑๗	๙๒๓	๑๖	๒๘	๓๑	๓๐	๕๙๑

หมายเหตุ : - กาแฟที่ยืนต้น ณ วันที่ ๑ ตุลาคม ๒๕๖๕ หรือมีการปลูกใหม่ หรือโค่นทิ้ง ณ วันที่ ๒ ตุลาคม ๒๕๖๕ ถึง วันที่ ๓๐ กันยายน ๒๕๖๕ ผลผลิตหน่วยเป็นกิโลกรัม

- กาแฟผลสด จำนวน ๕ กิโลกรัม = สารกาแฟ จำนวน ๑ กิโลกรัม

ที่มา : การประชุมคณะทำงานพัฒนาคุณภาพข้อมูลปริมาณการผลิตสินค้าเกษตรด้านพืช ภาคใต้ ครั้งที่ ๒/๒๕๖๘

วันที่ ๒๙ สิงหาคม ๒๕๖๘, จำนวนเกษตรกร : สำนักงานเกษตรจังหวัดสงขลา

ตารางที่ ๕๑ แสดงข้อมูลพื้นที่ปลูกมะพร้าว น้ำหอมจังหวัดสงขลา ปี ๒๕๖๘

ที่	อำเภอ	เนื้อที่ยืนต้น (ไร่)	เนื้อที่ให้ผล (ไร่)	ผลผลิตรวม (ผล)	ผลผลิตเฉลี่ย (ลูก/ไร่)	จำนวนเกษตรกร (ครัวเรือน)
๑	เมืองสงขลา	๙๒๑.๓๖	๗๕๐.๘๙	๑,๗๑๒,๐๒๙	๒,๒๐๐	๖๓๙
๒	จะนะ	๕๑๑.๙๘	๒๙๔.๑๗	๖๗๐,๗๐๘	๕๖๐	๓๒๘
๓	เทพา	๒๔๕.๑๘	๑๕๘.๔๓	๓๖๑,๒๒๐	๑,๔๐๐	๑๒๑
๔	นาทวี	๑๗๑.๒๘	๘๗.๐๑	๑๙๘,๓๘๓	๑,๔๔๐	๙๓
๕	ระโนด	๔,๓๘๑.๔๓	๓,๔๙๖.๐๔	๗,๙๗๑,๐๔๐	๓,๐๐๐	๑,๒๒๑
๖	รัตภูมิ	๑๕๘.๑๕	๑๒๕.๐๘	๓๘๕,๑๘๒	๑,๕๕๐	๗๘
๗	สะเดา	๒๑๓.๐๓	๑๕๕.๓๓	๓๕๔,๑๕๒	๑,๕๐๐	๑๓๖
๘	สะบ้าย้อย	๙๖.๐๖	๖๔.๖๒	๑๔๗,๓๓๔	๑,๘๐๐	๗๘
๙	สทิงพระ	๒,๒๑๓.๘๔	๑,๗๖๓.๕๔	๔,๐๒๐,๘๗๑	๒,๙๔๐	๙๙๙
๑๐	หาดใหญ่	๘๙๗.๖๑	๖๗๕.๑๖	๑,๕๓๙,๓๖๕	๓,๒๐๐	๘๖๐
๑๑	กระแสสินธุ์	๑๔๕.๓๓	๘๗.๑๑	๑๙๘,๖๑๑	๖๓๒	๔๗
๑๒	นาหม่อม	๑๖๕.๓๔	๑๒๑.๓๑	๒๗๖,๕๘๗	๑,๖๗๔	๑๗๒
๑๓	ควนเนียง	๑๑๓.๘๙	๙๒.๘๔	๒๑๑,๖๗๕	๑,๕๐๐	๗๖
๑๔	บางกล่ำ	๑๔๗.๒๒	๑๑๔.๐๖	๒๖๐,๐๕๗	๔๕๐	๑๔๑
๑๕	สิงหนคร	๙๖๘.๘๔	๗๕๗.๒๘	๑,๗๒๖,๕๙๘	๒,๒๐๐	๖๒๐
๑๖	คลองหอยโข่ง	๒๒๔.๔๖	๑๖๔.๕๘	๓๗๕,๒๔๒	๑,๓๐๐	๑๔๘
	รวม	๑๑,๕๗๕.๐๐	๘,๙๐๗.๔๘	๒๐,๓๐๙,๐๕๔	๒,๔๘๕	๕,๗๕๗

หมายเหตุ : ๑. ผลผลิตมะพร้าว น้ำหอม ๓.๔๓ ตัน/ไร่/ปี หรือ ๒,๒๘๐ ลูก/ไร่/ปี หรือ ๕๒ ลูก/ตัน/ปี (๔๔ ตัน/ไร่)

๒. รอบการตัดมะพร้าว น้ำหอม จะตัดทุก ๑๗ - ๒๐ วัน (๒ ครั้ง/เดือน)

๓. ผลผลิตจะออกมากในช่วงเดือนฤดูฝน (มิ.ย. - ม.ค.) และผลผลิตน้อยในช่วงเดือน ก.พ. - พ.ค.

ที่มา : สำนักงานเกษตรจังหวัดสงขลา ณ ๓๑ มกราคม ๒๕๖๘

ตารางที่ ๕๒ แสดงข้อมูลพื้นที่ปลูกมะพร้าวผลแก่จังหวัดสงขลา ปี ๒๕๖๘

ที่	อำเภอ	เนื้อที่ยืนต้น (ไร่)	เนื้อที่ให้ผล (ไร่)	ผลผลิตรวม (ผล)	ผลผลิตเฉลี่ย (ผล./ไร่)
๑	เมืองสงขลา	๔๕๕	๔๕๕	๒๖๑,๑๗๐	๕๗๔
๒	จะนะ	๔๘๙	๔๗๖	๒๔๗,๕๒๐	๕๒๐
๓	เทพา	๖๑๔	๕๙๖	๓๐๙,๙๒๐	๕๒๐
๔	นาทวี	๑๖๘	๑๑๐	๒๙,๔๘๐	๒๖๘
๕	ระโนด	๑,๒๓๔	๖๑๑	๔๒๑,๕๙๐	๖๙๐
๖	รัตภูมิ	๕๘๙	๔๕๔	๓๘๕,๙๐๐	๘๕๐
๗	สะเดา	๔๖๕	๔๖๕	๒๕๘,๐๗๕	๕๕๕
๘	สะบ้าย้อย	๑,๑๗๒	๑,๐๑๔	๕๕๓,๖๔๔	๕๔๖
๙	สติงพระ	๓๒๕	๒๐๕	๑๔๕,๕๕๐	๗๑๐
๑๐	หาดใหญ่	๔๖๙	๓๖๑	๑๙๙,๒๗๒	๕๕๒
๑๑	กระแสสินธุ์	๑,๐๗๒	๖๖๗	๔๓๓,๕๕๐	๖๕๐
๑๒	นาหม่อม	๓๖๕	๓๖๕	๘๕,๗๗๕	๒๓๕
๑๓	ควนเนียง	๕๐๘	๕๐๘	๒๕๐,๔๔๔	๔๙๓
๑๔	บางกล่ำ	๒๓๓	๒๓๓	๗๖,๖๕๗	๓๒๙
๑๕	สิงหนคร	๕๕๔	๔๒๐	๓๒๕,๕๐๐	๗๗๕
๑๖	คลองหอยโข่ง	๔๕๖	๔๔๒	๒๗๘,๔๖๐	๖๓๐
	รวม	๙,๑๖๘	๗,๓๘๒	๔,๒๖๒,๕๐๗	๕๗๗

ที่มา : การประชุมคณะกรรมการพัฒนาคุณภาพข้อมูลปริมาณผลผลิตสินค้าเกษตรด้านพืช ภาคใต้ ครั้งที่ ๒/๒๕๖๘
เมื่อวันที่ ๒๙ สิงหาคม ๒๕๖๘

ตารางที่ ๕๓ แสดงข้อมูลโกโก้จังหวัดสงขลา ปี ๒๕๖๗ - ๒๕๖๘

ลำดับ	อำเภอ	เนื้อที่ยืนต้น (ไร่)		เนื้อที่ให้ผล (ไร่)		ผลผลิตรวม (ตัน)		ผลผลิตเฉลี่ย (กก./ไร่)		จำนวนเกษตรกร (ราย)
		ปี ๖๗	ปี ๖๘	ปี ๖๗	ปี ๖๘	ปี ๖๗	ปี ๖๘	ปี ๖๗	ปี ๖๘	ปี ๖๘
๑	เมืองสงขลา	-	-	-	-	-	-	-	-	-
๒	จะนะ	-	-	-	-	-	-	-	-	-
๓	เทพา	-	-	-	-	-	-	-	-	-
๔	นาทวี	๑๐	๒๗	-	-	-	-	-	-	๓
๕	ระโนด	-	-	-	-	-	-	-	-	-
๖	รัตภูมิ	-	-	-	-	-	-	-	-	-
๗	สะเดา	๗๕๐	๑,๑๒๐	๔๒๐	๗๕๐	๒๒	๔๕	๓๐	๗๒	๑๕๐
๘	สะบ้าย้อย	๘.๕	-	-	-	-	-	-	-	๒
๙	สติงพระ	-	-	-	-	-	-	-	-	-
๑๐	หาดใหญ่	-	-	-	-	-	-	-	-	-
๑๑	กระแสสินธุ์	-	-	-	-	-	-	-	-	-
๑๒	นาหม่อม	-	-	-	-	-	-	-	-	-
๑๓	ควนเนียง	-	-	-	-	-	-	-	-	-
๑๔	บางกล่ำ	-	-	-	-	-	-	-	-	-
๑๕	สิงหนคร	-	-	-	-	-	-	-	-	-
๑๖	คลองหอยโข่ง	-	-	-	-	-	-	-	-	-
	รวม	๗๖๘.๕๐	๑,๑๔๗	๔๒๐	๗๕๐	๒๒	๔๕	๓๐	๗๒	๑๕๕

ที่มา : การยางแห่งประเทศไทยจังหวัดสงขลา

๓) ด้านปศุสัตว์

ตารางที่ ๕๔ แสดงข้อมูลพื้นที่จำนวนคร้วเรือนเกษตรกรผู้เลี้ยงโคเนื้อจังหวัดสงขลา ปี ๒๕๖๔ - ๒๕๖๘

พ.ศ.	โคพื้นเมือง (ตัว)	โคพันธุ์แท้ (ตัว)	โคลูกผสม (ตัว)	โคขุน(ตัว)	รวมโคเนื้อทั้งหมด	เกษตรกร (ฟาร์ม)
๒๕๖๔	๑๓๘,๒๙๘	๒,๐๐๐	๑๔,๑๒๐	๑,๐๘๘	๑๕๕,๕๐๖	๒๖,๘๐๔
๒๕๖๕	๑๔๖,๗๐๖	๒,๔๔๔	๑๗,๕๓๓	๑,๑๑๕	๑๖๗,๗๙๘	๒๗,๐๑๘
๒๕๖๖	๑๔๘,๕๓๖	๒,๗๒๐	๒๑,๑๐๕	๑,๐๘๘	๑๗๓,๔๕๙	๒๗,๓๙๐
๒๕๖๗	๑๔๕,๗๘๘	๒,๗๗๓	๒๒,๗๓๘	๑,๑๖๑	๑๗๒,๔๖๐	๒๙,๗๓๓
๒๕๖๘	๑๔๐,๒๓๒	๒,๒๕๖	๒๑,๖๐๔	๑,๐๔๘	๑๖๕,๑๔๐	๒๖,๕๒๗

พื้นที่จำนวนคร้วเรือนเกษตรกรผู้เลี้ยงโคเนื้อจังหวัดสงขลา ปี ๒๕๖๘ โคพื้นเมือง จำนวน ๑๔๐,๒๓๒ ตัว โคพันธุ์แท้ จำนวน ๒,๒๕๖ ตัว โคลูกผสม จำนวน ๒๑,๖๐๔ ตัว โคขุน จำนวน ๑,๐๔๘ ตัว รวมโคเนื้อทั้งหมด ๑๖๕,๑๔๐ ตัว เกษตรกร ๒๖,๕๒๗ ฟาร์ม

ตารางที่ ๕๕ แสดงข้อมูลจำนวนคร้วเรือนเกษตรกรผู้เลี้ยงโคเนื้อจังหวัดสงขลา ปี ๒๕๖๘ แยกรายอำเภอ

ที่	ชื่ออำเภอ	โคพื้นเมือง (ตัว)	โคพันธุ์แท้ (ตัว)	โคลูกผสม (ตัว)	โคขุน (ตัว)	รวมโคเนื้อทั้งหมด	เกษตรกร (ฟาร์ม)
๑	เมืองสงขลา	๕,๖๐๓	๑๖๓	๕๕๘	๒๑	๖,๓๔๕	๙๗๓
๒	สติงพระ	๘,๕๓๓	๗๗๗	๓,๕๘๑	๙๙	๑๒,๙๙๐	๒,๑๕๕
๓	จะนะ	๑๔,๕๕๙	๒๘๕	๑,๙๔๕	๔๒	๑๖,๘๓๑	๒,๐๕๕
๔	นาทวี	๔,๐๖๗	๑๙๘	๑๗๕	๒๐	๔,๔๖๐	๑,๔๘๐
๕	เทพา	๑๑,๙๔๕	๑๑๕	๑,๕๕๔	๑๘๗	๑๓,๘๐๑	๓,๐๒๐
๖	สะบ้าย้อย	๓,๒๓๖	๒	๑,๔๗๔	๒๒	๔,๗๓๔	๑,๓๙๕
๗	ระโนด	๖,๙๒๐	๒๒	๓,๓๖๕	๘๓	๑๐,๓๙๐	๑,๓๒๓
๘	กระแสสินธุ์	๔,๔๐๗	๔๓	๒,๑๗๙	๑๘	๖,๖๔๗	๑,๑๗๑
๙	รัตภูมิ	๘,๐๕๓	๖๙	๑,๘๐๒	๑๓๙	๑๐,๐๖๓	๒,๑๗๘
๑๐	สะเดา	๗,๓๙๙	๓๓	๒๙๙	๓๖	๗,๗๖๗	๑,๑๗๗
๑๑	หาดใหญ่	๓๕,๗๗๕	๒๐๖	๑,๑๙๔	๑๑๖	๓๗,๒๙๑	๒,๖๘๖
๑๒	นาหม่อม	๒,๒๖๔	๔	๑๑	๐	๒,๒๗๙	๕๙๔
๑๓	ควนเนียง	๑๐,๒๘๕	๑๐๖	๑,๐๒๓	๒๘	๑๑,๔๔๒	๒,๒๙๕
๑๔	บางกล่ำ	๒,๙๖๘	๘	๔๐๓	๘๕	๓,๔๖๔	๙๑๔
๑๕	สิงหนคร	๑๐,๒๐๔	๑๕๘	๑,๘๘๓	๑๓๓	๑๒,๓๗๘	๒,๒๕๕
๑๖	คลองหอยโข่ง	๔,๐๑๔	๖๗	๑๕๘	๑๙	๔,๒๕๘	๘๕๖
รวม		๑๔๐,๒๓๒	๒,๒๕๖	๒๑,๖๐๔	๑,๐๔๘	๑๖๕,๑๔๐	๒๖,๕๒๗

ตารางที่ ๕๖ แสดงข้อมูลจำนวนเกษตรกรผู้เลี้ยงโคเนื้อ ปริมาณ ผลผลิต/ปี และมูลค่าผลผลิต ปี ๒๕๖๘
แยกรายอำเภอ

ที่	ชื่ออำเภอ	เกษตรกร (ฟาร์ม)	จำนวน (ตัว)	ปริมาณผลผลิต/ปี (ตัว)	มูลค่าการผลิต (บาท)
๑	เมืองสงขลา	๙๗๓	๖,๓๔๕	๓,๑๗๓	๘๘,๘๓๐,๐๐๐
๒	สทิงพระ	๒,๑๕๕	๑๒,๙๙๐	๖,๔๙๕	๑๘๑,๘๖๐,๐๐๐
๓	จะนะ	๒,๐๕๕	๑๖,๘๓๑	๘,๔๑๖	๒๓๕,๖๓๔,๐๐๐
๔	นาทวี	๑,๔๘๐	๔,๔๖๐	๒,๒๓๐	๖๒,๔๔๐,๐๐๐
๕	เทพา	๓,๐๒๐	๑๓,๘๐๑	๖,๙๐๑	๑๙๓,๒๑๔,๐๐๐
๖	สะบ้าย้อย	๑,๓๙๕	๔,๗๓๔	๒,๓๖๗	๖๖,๒๗๖,๐๐๐
๗	ระโนด	๑,๓๒๓	๑๐,๓๙๐	๕,๑๙๕	๑๔๕,๔๖๐,๐๐๐
๘	กระแสสินธุ์	๑,๑๗๑	๖,๖๔๗	๓,๓๒๔	๙๓,๐๕๘,๐๐๐
๙	รัตภูมิ	๒,๑๗๘	๑๐,๐๖๓	๕,๐๓๒	๑๔๐,๘๘๒,๐๐๐
๑๐	สะเดา	๑,๑๗๗	๗,๗๖๗	๓,๘๘๔	๑๐๘,๗๓๘,๐๐๐
๑๑	หาดใหญ่	๒,๖๘๖	๓๗,๒๙๑	๑๘,๖๔๖	๕๒๒,๐๗๔,๐๐๐
๑๒	นาหม่อม	๕๙๔	๒,๒๗๙	๑,๑๔๐	๓๑,๙๐๖,๐๐๐
๑๓	ควนเนียง	๒,๒๙๕	๑๑,๔๔๒	๕,๗๒๑	๑๖๐,๑๘๘,๐๐๐
๑๔	บางกล่ำ	๙๑๔	๓,๔๖๔	๑,๗๓๒	๔๘,๔๙๖,๐๐๐
๑๕	สิงหนคร	๒,๒๕๕	๑๒,๓๗๘	๖,๑๘๙	๑๗๓,๒๙๒,๐๐๐
๑๖	คลองหอยโข่ง	๘๕๖	๔,๒๕๘	๒,๑๒๙	๕๙,๖๑๒,๐๐๐
	รวม	๒๖,๕๒๗	๑๖๕,๑๔๐	๘๒,๕๗๐	๒,๓๑๑,๙๖๐,๐๐๐

หมายเหตุ : ข้อมูลโคขุน โคพื้นเมือง โคลูกผสม โคนมตัวผู้ ณ วันที่ ๑ ธันวาคม ๒๕๖๘ อ้างอิงจากข้อมูลระบบทะเบียนเกษตรกร กรมปศุสัตว์, สูตรคำนวณ ปริมาณผลผลิต/ปี ปริมาณเนื้อโคเนื้อๆ = จำนวนโคเนื้อทั้งหมดที่เลี้ยง ณ วันที่ ๑ ธันวาคม ๒๕๖๗ × ร้อยละ ๑๕ สูตรคำนวณมูลค่าการผลิต(บาท) ปริมาณผลผลิต/ปี × ๓๕๐ × ๘๐ ราคาเฉลี่ย ๒๘,๐๐๐ บาท/ตัว

ที่มา : สำนักงานปศุสัตว์จังหวัดสงขลา

ตารางที่ ๕๗ แสดงข้อมูลจำนวนกระบือและเกษตรกรผู้เลี้ยงกระบือจังหวัดสงขลา ปี ๒๕๖๔ - ๒๕๖๘

พ.ศ.	กระบือ (ตัว)	เกษตรกร (ฟาร์ม)
๒๕๖๔	๖,๑๗๒	๓๖๒
๒๕๖๕	๖,๐๑๗	๓๔๒
๒๕๖๖	๖,๑๔๐	๓๖๔
๒๕๖๗	๖,๕๔๖	๓๘๐
๒๕๖๘	๕,๒๙๕	๓๓๗

ตารางที่ ๕๘ แสดงข้อมูลจำนวนครัวเรือนเกษตรกรผู้เลี้ยงกระบือจังหวัดสงขลา ปี ๒๕๖๘ แยกรายอำเภอ

ที่	ชื่ออำเภอ	เกษตรกร (ฟาร์ม)	จำนวน (ตัว)	มูลค่าการผลิต (บาท)	มูลค่าการผลิต (บาท)
๑	เมืองสงขลา	๓	๑๒	๒	๓๖,๐๐๐
๒	สทิงพระ	๓๕	๒๙๘	๔๕	๘๙๔,๐๐๐
๓	จะนะ	๘	๕๓	๘	๑๕๙,๐๐๐
๔	นาทวี	๑	๒	๐	๖,๐๐๐
๕	เทพา	๑๑	๗๓	๑๑	๒๑๙,๐๐๐
๖	สะบ้าย้อย	๓	๑๕	๒	๔๕,๐๐๐
๗	ระโนด	๗๒	๑,๓๖๖	๒๐๕	๔,๐๙๘,๐๐๐
๘	กระแสสินธุ์	๔	๔๒	๖	๑๒๖,๐๐๐
๙	รัตภูมิ	๒	๑๓	๒	๓๙,๐๐๐
๑๐	สะเดา	๕	๑๔	๒	๔๒,๐๐๐
๑๑	หาดใหญ่	๑๓๙	๒,๗๗๗	๔๑๗	๘,๓๓๑,๐๐๐
๑๒	นาหม่อม	๑	๑	๐	๓,๐๐๐
๑๓	ควนเนียง	๒๓	๓๐๔	๔๖	๙๑๒,๐๐๐
๑๔	บางกล่ำ	๘	๑๐๘	๑๖	๓๒๔,๐๐๐
๑๕	สิงหนคร	๑๘	๑๙๐	๒๙	๕๗๐,๐๐๐
๑๖	คลองหอยโข่ง	๔	๒๗	๔	๘๑,๐๐๐
	รวม	๓๓๗	๕,๒๙๕	๗๙๔	๑๕,๘๘๕,๐๐๐

หมายเหตุ : ข้อมูลกระบือ ณ วันที่ ๑ ธันวาคม ๒๕๖๘ อ้างอิงจากข้อมูลระบบทะเบียนเกษตรกร กรมปศุสัตว์, สูตรคำนวณ ปริมาณผลผลิต/ปี ปริมาณเนื้อกระบือ= จำนวนกระบือทั้งหมดที่เลี้ยง ณ วันที่ ๑ ธันวาคม ๒๕๖๘ x ร้อยละ ๑๕ สูตรคำนวณมูลค่าการผลิต(บาท) ปริมาณผลผลิต/ปี x ๓๕๐ x ๘๐ ราคาเฉลี่ย ๒๐,๐๐๐ บาท/ตัว

ตารางที่ ๕๙ แสดงข้อมูลจำนวนครัวเรือนเกษตรกรผู้เลี้ยงสุกรจังหวัดสงขลา ปี ๒๕๖๔ - ๒๕๖๘

พ.ศ.	สุกร(ตัว)					รวมสุกร	
	พื้นเมือง	สุกรพันธุ์			สุกรขุน		
	จำนวน (ตัว)	พ่อพันธุ์ (ตัว)	แม่พันธุ์ (ตัว)	ลูกสุกร (ตัว)	จำนวน (ตัว)	จำนวน (ตัว)	เกษตรกร (ฟาร์ม)
๒๕๖๔	๑,๘๔๒	๕๙๒	๑๑,๔๔๐	๑,๗๐๑	๗,๕๙๘	๘๙,๙๒๑	๑,๑๓๔
๒๕๖๕	๕๑๖	๕๗๒	๑๒,๒๖๑	๑,๐๒๘	๒๕,๔๔๑	๗๑,๐๑๓	๕๘๔
๒๕๖๖	๗๔๗	๖๑๐	๑๒,๖๓๕	๑,๒๘๓	๕๘,๖๗๙	๗๓,๙๕๔	๗๐๘
๒๕๖๗	๒,๐๓๗	๖๗๔	๑๔,๓๓๑	๖,๔๑๑	๓๒,๑๓๕	๘๔,๑๔๘	๘๓๕
๒๕๖๘	๑,๖๖๙	๖๑๕	๑๔,๕๕๔	๖,๗๙๒	๖๒,๕๖๒	๘๖,๑๙๒	๘๐๔

จำนวนครัวเรือนเกษตรกรผู้เลี้ยงสุกรจังหวัดสงขลา ปี ๒๕๖๘ สุกรพันธุ์พื้นเมือง จำนวน ๑,๖๖๙ ตัว เป็นพ่อพันธุ์ ๖๑๕ ตัว แม่พันธุ์ ๑๔,๕๕๔ ตัว ลูกสุกร ๖,๗๙๒ ตัว สุกรขุน จำนวน ๖๒,๕๖๒ ตัว รวมสุกรทั้งหมด ๘๖,๑๙๒ ตัว เกษตรกร ๘๐๔ ฟาร์ม ซึ่งลดลงจากปี ๖๗ เนื่องจากประสบปัญหาจากอุทกภัย และราคาต้นทุนการผลิตที่สูงขึ้น

ตารางที่ ๖๐ แสดงข้อมูลผู้เลี้ยงสุกรจังหวัดสงขลา ปี ๒๕๖๘ แยกรายอำเภอ

ที่	ชื่ออำเภอ	สุกร(ตัว)					รวมสุกร	
		พื้นเมือง	สุกรพันธุ์			สุกรขุน	จำนวน (ตัว)	เกษตรกร (ฟาร์ม)
		จำนวน (ตัว)	พ่อพันธุ์ (ตัว)	แม่พันธุ์ (ตัว)	ลูกสุกร (ตัว)	จำนวน (ตัว)		
๑	เมืองสงขลา	๓	๓๘	๒๔๑	๒๐	๙๘๓	๑,๒๘๕	๔๒
๒	สทิงพระ	๘๗	๖๕	๙๙๘	๘๗๓	๘,๖๐๗	๑๐,๖๓๐	๒๔๕
๓	จะนะ	๑๑๘	๑๕	๗๑	๐	๖๐๑	๘๐๕	๘
๔	นาทวี	๔๑	๐	๔	๐	๓๕๒	๓๙๗	๙
๕	เทพา	๔	๒๒	๓๑๘	๐	๑,๐๒๗	๑,๓๗๑	๘
๖	สะบ้าย้อย	๐	๐	๐	๐	๐	๐	๐
๗	ระโนด	๑๐	๓	๑๑๕	๒๑	๙๑๖	๑,๐๖๕	๓๖
๘	กระแสสินธุ์	๐	๓๘	๕๕๑	๐	๓,๔๘๘	๔,๐๗๗	๘๕
๙	รัตภูมิ	๒๕	๒๘๐	๑๐,๔๗๒	๕,๘๕๗	๓๑,๘๐๕	๔๘,๔๓๙	๑๓๔
๑๐	สะเดา	๑,๒๒๑	๖	๕๔	๐	๕๑๔	๑,๗๙๕	๒๖
๑๑	หาดใหญ่	๔	๖๘	๒๙๔	๐	๓,๑๙๓	๓,๕๕๙	๑๑๔
๑๒	นาหม่อม	๐	๒๖	๑๕๐	๐	๗๓๐	๙๐๖	๕
๑๓	ควนเนียง	๒๐	๑๔	๗๓๓	๐	๖,๖๔๔	๗,๔๑๑	๒๘
๑๔	บางกล่ำ	๐	๐	๐	๐	๓๕๐	๓๕๐	๑
๑๕	สิงหนคร	๑๐	๓๐	๕๐๔	๙	๒,๙๗๓	๓,๕๒๖	๓๕
๑๖	คลองหอยโข่ง	๑๒๖	๑๐	๔๙	๑๒	๓๗๙	๕๗๖	๒๘
	รวม	๑,๖๖๙	๖๑๕	๑๔,๕๕๔	๖,๗๙๒	๖๒,๕๖๒	๘๖,๑๙๒	๘๐๔

ตารางที่ ๖๑ แสดงข้อมูลปริมาณผลผลิตสุกรจังหวัดสงขลา ปี ๒๕๖๘ แยกรายอำเภอ

ที่	ชื่ออำเภอ	เกษตรกร (ฟาร์ม)	จำนวน (ตัว)	ปริมาณ ผลผลิต/ปี (ตัว)	มูลค่าการผลิต (บาท)
๑	เมืองสงขลา	๔๒	๑,๒๘๕	๒,๕๗๐	๒๑๒,๐๒๕
๒	สทิงพระ	๒๔๕	๑๐,๖๓๐	๒๑,๒๖๐	๑,๗๕๓,๙๕๐
๓	จะนะ	๘	๘๐๕	๑,๖๑๐	๑๓๒,๘๒๕
๔	นาทวี	๙	๓๙๗	๗๙๔	๖๕,๕๐๕
๕	เทพา	๘	๑,๓๗๑	๒,๗๔๒	๒๒๖,๒๑๕
๖	สะบ้าย้อย	๐	๐	๐	๐
๗	ระโนด	๓๖	๑,๐๖๕	๒,๑๓๐	๑๗๕,๗๒๕
๘	กระแสสินธุ์	๘๕	๔,๐๗๗	๘,๑๕๔	๖๗๒,๗๐๕
๙	รัตภูมิ	๑๓๔	๔๘,๔๓๙	๙๖,๘๗๘	๗,๙๙๒,๔๓๕
๑๐	สะเดา	๒๖	๑,๗๙๕	๓,๕๙๐	๒๙๖,๑๗๕
๑๑	หาดใหญ่	๑๑๔	๓,๕๕๙	๗,๑๑๘	๕๘๗,๒๓๕
๑๒	นาหม่อม	๕	๙๐๖	๑,๘๑๒	๑๔๙,๔๙๐
๑๓	ควนเนียง	๒๘	๗,๔๑๑	๑๔,๘๒๒	๑,๒๒๒,๘๑๕
๑๔	บางกล่ำ	๑	๓๕๐	๗๐๐	๕๗,๗๕๐
๑๕	สิงหนคร	๓๕	๓,๕๒๖	๗,๐๕๒	๕๘๑,๗๙๐
๑๖	คลองหอยโข่ง	๒๘	๕๗๖	๑,๑๕๒	๙๕,๐๔๐
	รวม	๘๐๔	๘๖,๑๙๒	๑๗๒,๓๘๔	๑๔,๒๒๑,๖๘๐

หมายเหตุ : ข้อมูลสุกรขุน และลูกสุกรขุน ณ วันที่ ๑ ธันวาคม ๒๕๖๘ อ้างอิงจากข้อมูลระบบทะเบียนเกษตรกร กรมปศุสัตว์, สูตรคำนวณ ปริมาณสุกรขุน \times = จำนวนสุกรขุนและลูกสุกรขุน ณ วันที่ ๑ ธันวาคม ๖๘

- อัตรา การสูญเสียร้อยละ ๕ คูณ จำนวนรอบการผลิต (๒.๒ รอบต่อปี) สูตรคำนวณมูลค่าการผลิต (บาท) ปริมาณผลผลิต/ปี \times ๗๕ ราคาเฉลี่ย ๗๖ บาท/กก. น้ำหนักเฉลี่ย ๑๒๐ กก./ตัว รอบการผลิต ๒ รอบ /ปี

- ปริมาณผลผลิต (จำนวนตัว \times ๒ รอบ/ปี)

- มูลค่าการผลิต (ราคาเฉลี่ย \times ๑๒๐ กก./ตัว \times จำนวนตัว / ๑ ล้านบาท)

ตารางที่ ๖๒ แสดงข้อมูลจำนวนครัวเรือนเกษตรกรผู้เลี้ยงแพะจังหวัดสงขลา ปี ๒๕๖๔ - ๒๕๖๘

ปี พ.ศ.	แพะ							
	แพะเนื้อ			แพะนม			รวม	
	ผู้ (ตัว)	เมีย (ตัว)	รวม (ตัว)	ผู้ (ตัว)	เมีย (ตัว)	รวม (ตัว)	จำนวน (ตัว)	เกษตรกร (ฟาร์ม)
๒๕๖๔	๑๕,๘๑๕	๓๔,๘๘๔	๕๐,๖๙๙	๔๕	๓๐๕	๓๕๐	๕๑,๐๔๙	๕,๘๑๓
๒๕๖๕	๑๘,๙๑๕	๓๙,๐๖๙	๕๗,๙๘๔	๔๕	๒๗๙	๓๒๔	๕๘,๓๐๘	๕,๙๕๖
๒๕๖๖	๑๘,๓๓๖	๓๙,๗๙๔	๕๘,๑๓๐	๖๔	๒๘๓	๓๔๗	๕๘,๔๗๗	๕,๙๓๕
๒๕๖๗	๑๗,๙๖๕	๓๘,๕๕๑	๕๖,๕๑๖	๖๒	๒๓๑	๒๙๓	๕๖,๘๐๙	๕,๖๘๙
๒๕๖๘	๑๖,๕๕๐	๓๑,๓๑๒	๔๗,๘๖๒	๖๖	๒๖๐	๓๒๖	๔๘,๑๘๘	๕,๑๘๙

จำนวนครัวเรือนเกษตรกรผู้เลี้ยงแพะจังหวัดสงขลา ปี ๒๕๖๘ แพะเนื้อ จำนวน ๔๗,๘๖๒ ตัว
แพะนม ๓๒๖ ตัว แพะทั้งหมด ๔๘,๑๘๘ ตัว เกษตรกรทั้งหมด ๕,๑๘๙ ครัวเรือน

ตารางที่ ๖๓ แสดงข้อมูลจำนวนครัวเรือนเกษตรกรผู้เลี้ยงแพะจังหวัดสงขลา ปี ๒๕๖๘ แยกรายอำเภอ

ที่	ชื่ออำเภอ	แพะ							
		แพะเนื้อ			แพะนม			รวม	
		ผู้ (ตัว)	เมีย (ตัว)	รวม (ตัว)	ผู้ (ตัว)	เมีย (ตัว)	รวม (ตัว)	จำนวน (ตัว)	เกษตรกร (ฟาร์ม)
๑	เมืองสงขลา	๖๖๙	๑,๖๙๐	๒,๓๕๙	๘	๑๑	๑๙	๒,๓๗๘	๑๙๒
๒	สทิงพระ	๔๑๙	๑,๐๖๔	๑,๔๘๓	๐	๐	๐	๑,๔๘๓	๖๒
๓	จะนะ	๕,๔๒๖	๖,๗๓๙	๑๒,๑๖๕	๑๐	๒๒	๓๒	๑๒,๑๙๗	๑,๑๕๘
๔	นาทวี	๕๓๙	๑,๒๕๒	๑,๗๙๑	๐	๐	๐	๑,๗๙๑	๓๘๖
๕	เทพา	๓,๔๐๖	๗,๐๕๘	๑๐,๔๖๔	๑๒	๕๔	๖๖	๑๐,๕๓๐	๑,๖๐๘
๖	สะบ้าย้อย	๒๒๗	๕๘๐	๘๐๗	๐	๐	๐	๘๐๗	๑๘๗
๗	ระโนด	๒๑๔	๑,๕๔๗	๑,๗๖๑	๐	๐	๐	๑,๗๖๑	๖๔
๘	กระเสสินธุ์	๘๔	๓๗๗	๔๖๑	๐	๐	๐	๔๖๑	๑๔
๙	รัตภูมิ	๗๕๕	๒,๑๒๐	๒,๘๗๕	๓	๒๖	๒๙	๒,๙๐๔	๒๐๒
๑๐	สะเดา	๖๖๕	๑,๕๘๖	๒,๒๕๑	๓๐	๑๓๓	๑๖๓	๒,๔๑๔	๒๗๕
๑๑	หาดใหญ่	๑,๘๙๓	๒,๕๒๑	๔,๔๑๔	๒	๖	๘	๔,๔๒๒	๓๘๗
๑๒	นาหม่อม	๗	๘๖	๙๓	๐	๐	๐	๙๓	๖
๑๓	ควนเนียง	๔๑๖	๙๗๙	๑,๓๙๕	๑	๗	๘	๑,๔๐๓	๒๒๘
๑๔	บางกล่ำ	๑๕๐	๓๑๕	๔๖๕	๐	๐	๐	๔๖๕	๗๔
๑๕	สิงหนคร	๑,๕๕๐	๒,๘๑๑	๔,๓๖๑	๐	๑	๑	๔,๓๖๒	๓๑๕
๑๖	คลองหอยโข่ง	๑๓๐	๕๘๗	๗๑๗	๐	๐	๐	๗๑๗	๓๑
รวม		๑๖,๕๕๐	๓๑,๓๑๒	๔๗,๘๖๒	๖๖	๒๖๐	๓๒๖	๔๘,๑๘๘	๕,๑๘๙

ตารางที่ ๖๔ แสดงข้อมูลจำนวนเกษตรกร ปริมาณ ผลผลิต/ปี และมูลค่าผู้เลี้ยงแพะจังหวัดสงขลา ปี ๒๕๖๘

ที่	ชื่ออำเภอ	แพะเนื้อ				แพะนม			
		เกษตรกร (ฟาร์ม)	จำนวน (ตัว)	ปริมาณ ผลผลิต/ปี (ตัว)	มูลค่าการผลิต	เกษตรกร (ฟาร์ม)	จำนวน (ตัว)	ปริมาณ ผลผลิต/ปี (ตัว)	มูลค่าการ ผลิต (บาท)
๑	เมืองสงขลา	๑๘๙	๒,๓๕๙	๓,๕๓๙	๓๘๙,๒๓๕	๓	๑๙	๑๗	๑,๘๑๕
๒	สทิงพระ	๖๒	๑,๔๘๓	๒,๒๒๕	๒๔๔,๖๙๕	๐	๐	๐	๐
๓	จะนะ	๑,๑๕๐	๑๒,๑๖๕	๑๘,๒๔๘	๒,๐๐๗,๒๒๕	๘	๓๒	๓๓	๓,๖๓๐
๔	นาทวี	๓๘๖	๑,๗๙๑	๒,๖๘๗	๒๙๕,๕๑๕	๐	๐	๐	๐
๕	เทพา	๑,๖๐๒	๑๐,๔๖๔	๑๕,๖๙๖	๑,๗๒๖,๕๖๐	๖	๖๖	๘๑	๘,๙๑๐
๖	สะบ้าย้อย	๑๘๗	๘๐๗	๑,๒๑๑	๑๓๓,๑๕๕	๐	๐	๐	๐
๗	ระโนด	๖๔	๑,๗๖๑	๒,๖๔๒	๒๙๐,๕๖๕	๐	๐	๐	๐
๘	กระแสสินธุ์	๑๔	๔๖๑	๖๙๒	๗๖,๐๖๕	๐	๐	๐	๐
๙	รัตภูมิ	๒๐๐	๒,๘๗๕	๔,๓๑๓	๔๗๔,๓๗๕	๒	๒๙	๓๙	๔,๒๙๐
๑๐	สะเดา	๒๖๖	๒,๒๕๑	๓,๓๗๗	๓๗๑,๔๑๕	๙	๑๖๓	๒๐๐	๒๑,๙๔๕
๑๑	หาดใหญ่	๓๘๕	๔,๔๑๔	๖,๖๒๑	๗๒๘,๓๑๐	๒	๘	๙	๙๙๐
๑๒	นาหม่อม	๖	๙๓	๑๔๐	๑๕,๓๔๕	๐	๐	๐	๐
๑๓	ควนเนียง	๒๒๕	๑,๓๙๕	๒,๐๙๓	๒๓๐,๑๗๕	๓	๘	๑๑	๑,๑๕๕
๑๔	บางกล่ำ	๗๔	๔๖๕	๖๙๘	๗๖,๗๒๕	๐	๐	๐	๐
๑๕	สิงหนคร	๓๑๔	๔,๓๖๑	๖,๕๔๒	๗๑๙,๕๖๕	๑	๑	๒	๑๖๕
๑๖	คลองหอยโข่ง	๓๑	๗๑๗	๑,๐๗๖	๑๑๘,๓๐๕	๐	๐	๐	๐
รวม		๕,๑๕๕	๔๗,๘๖๒	๗๑,๗๙๓	๗,๘๙๗,๒๓๐	๓๔	๓๒๖	๓๙๐	๔๒,๙๐๐

หมายเหตุ : ข้อมูลแพะเนื้อ และแพะนม ณ วันที่ ๑ ธันวาคม ๒๕๖๘ อ้างอิงจากข้อมูลระบบทะเบียนเกษตรกร กรมปศุสัตว์ สูตรคำนวณแพะเนื้อ จำนวนแพะ คูณ ๑.๕ ตัว/ปี คูณ ร้อยละ ๗๕

สูตรคำนวณมูลค่าการผลิต(บาท) ปริมาณผลผลิต/ปี × ๑๑๐

ที่มา : สำนักงานปศุสัตว์จังหวัดสงขลา

ตารางที่ ๖๕ แสดงข้อมูลจำนวนครัวเรือนเกษตรกรผู้เลี้ยงแกะจังหวัดสงขลา ปี ๒๕๖๔ - ๒๕๖๘

พ.ศ.	ผู้ (ตัว)	เมีย (ตัว)	จำนวน (ตัว)	เกษตรกร (ฟาร์ม)
๒๕๖๔	๗๓๖	๑,๒๘๗	๒,๐๒๓	๒๒๒
๒๕๖๕	๘๐๔	๑,๓๕๕	๒,๑๕๙	๒๒๓
๒๕๖๖	๗๘๗	๑,๔๔๓	๒,๒๓๐	๒๓๒
๒๕๖๗	๖๙๐	๑,๓๙๐	๒,๐๘๐	๒๑๐
๒๕๖๘	๖๕๒	๑,๖๐๕	๒,๒๕๗	๒๑๕

จำนวนครัวเรือนเกษตรกรผู้เลี้ยงแกะจังหวัดสงขลา ปี ๒๕๖๘ เป็นเพศผู้ ๖๕๒ ตัว เพศเมีย ๑,๖๐๕ ตัว รวมจำนวน ๒,๒๕๗ ตัว เกษตรกรผู้เลี้ยงแกะ ๒๑๕ ฟาร์ม

ตารางที่ ๖๖ แสดงข้อมูลจำนวนครัวเรือนเกษตรกรผู้เลี้ยงแกะจังหวัดสงขลา ปี ๒๕๖๘ แยกรายอำเภอ

ที่	ชื่ออำเภอ	ผู้ (ตัว)	เมีย (ตัว)	รวมจำนวน (ตัว)	เกษตรกร (ฟาร์ม)
๑	เมืองสงขลา	๑๙	๙๐	๑๐๙	๕
๒	สติงพระ	๗	๕๓	๖๐	๒
๓	จะนะ	๗๔	๑๘๖	๒๖๐	๒๖
๔	นาทวี	๙	๓๐	๓๙	๘
๕	เทพา	๒๗๒	๕๗๐	๘๔๒	๙๗
๖	สะบ้าย้อย	๙	๓๐	๓๙	๓
๗	ระโนด	๓	๕	๘	๑
๘	กระแสสินธุ์	๐	๐	๐	๐
๙	รัตภูมิ	๑๐	๗๔	๘๔	๓
๑๐	สะเดา	๓๗	๑๓๕	๑๗๒	๑๔
๑๑	หาดใหญ่	๑๕๓	๒๗๙	๔๓๒	๓๐
๑๒	นาหม่อม	๒	๑๑	๑๓	๑
๑๓	ควนเนียง	๕	๐	๕	๒
๑๔	บางกล่ำ	๙	๑๖	๒๕	๖
๑๕	สิงหนคร	๓๘	๑๑๒	๑๕๐	๑๔
๑๖	คลองหอยโข่ง	๕	๑๔	๑๙	๓
	รวม	๖๕๒	๑,๖๐๕	๒,๒๕๗	๒๑๕

หมายเหตุ : ข้อมูลแกะ ณ วันที่ ๑ ธันวาคม ๒๕๖๘ อ้างอิงจากข้อมูลระบบทะเบียนเกษตรกร กรมปศุสัตว์ สูตรคำนวณ จำนวนแกะ x ๑.๕ ตัว/ปี x ร้อยละ ๗๕ สูตรคำนวณมูลค่าการผลิต(บาท) ปริมาณผลผลิต/ปี x ๑๔๗

ตารางที่ ๖๗ แสดงข้อมูลจำนวนครัวเรือนเกษตรกรผู้เลี้ยงไก่พื้นเมือง ไก่เนื้อ ไก่ไข่จังหวัดสงขลา ปี ๒๕๖๔ - ๒๕๖๘

พ.ศ.	ไก่พื้นเมือง	ไก่สามสาย จำนวน	ไก่เนื้อพันธุ์	ไก่ไข่พันธุ์	ไก่ปุ๋-ย่า, พ่อ-แม่	ไก่ปุ๋-ย่า, พ่อ-แม่ ผลิตลูกไก่ ไข่	ไก่ทั้งหมด	
	จำนวน	จำนวน	จำนวน	จำนวน	จำนวนผลผลิต ลูกไก่เนื้อ	จำนวน	จำนวน	เกษตรกร
	(ตัว)	(ตัว)	(ตัว)	(ตัว)	(ตัว)	(ตัว)	(ตัว)	(ฟาร์ม)
๒๕๖๔	๑,๖๓๑,๕๓๘	๒๓,๕๓๒	๒,๐๓๒,๘๖๖	๑,๖๐๓,๒๖๙	๑,๕๗๓	๕๐๒	๕,๒๙๓,๒๘๐	๔๖,๘๖๖
๒๕๖๕	๑,๗๒๐,๘๘๖	๓๕,๗๔๕	๒,๗๗๒,๗๖๕	๑,๙๘๔,๒๓๖	๑,๐๙๒	๔๗๑	๖,๕๑๕,๒๒๕	๔๖,๗๓๐
๒๕๖๖	๑,๖๕๐,๑๒๙	๓๗,๕๒๗	๓,๑๒๗,๔๒๙	๒,๐๑๓,๓๒๗	๘๘๖	๔๖๖	๖,๘๒๙,๗๖๔	๔๖,๗๑๙
๒๕๖๗	๑,๕๘๗,๐๗๑	๓๙,๖๒๙	๓,๒๓๓,๙๔๖	๑,๖๓๓,๖๐๙	๖๐๖	๓๕๒	๖,๔๙๕,๒๑๓	๔๔,๘๕๑
๒๕๖๘	๓,๖๑๑,๘๒๖	๔๖,๑๓๗	๔,๕๑๒,๐๖๘	๘๗๒,๘๐๕	๕๖๔	๓๐๗	๙,๐๔๓,๗๐๗	๔๔,๓๗๕

จำนวนครัวเรือนเกษตรกรผู้เลี้ยงไก่พื้นเมือง ไก่เนื้อ ไก่ไข่จังหวัดสงขลา ปี ๒๕๖๘ ไก่พื้นเมือง จำนวน ๓,๖๑๑,๘๒๖ ตัว, ไก่สามสาย จำนวน ๔๖,๑๓๗ ตัว, ไก่เนื้อพันธุ์ จำนวน ๔,๕๑๒,๐๖๘ ตัว, ไก่ไข่พันธุ์ จำนวน ๘๗๒,๘๐๕ ตัว, ไก่ปุ๋ - ย่า, พ่อ-แม่ จำนวน ๕๖๔ ตัว, ไก่ปุ๋-ย่า พ่อ-แม่ ผลิตลูกไก่ จำนวน ๓๐๗ ตัว, รวมไก่ทั้งหมด ๙,๐๔๓,๗๐๗ ตัว เกษตรกร ๔๔,๓๗๕ ฟาร์ม

ตารางที่ ๖๘ แสดงข้อมูลจำนวนครัวเรือนเกษตรกรผู้เลี้ยงไก่พื้นเมือง ไก่เนื้อ ไก่ไข่จังหวัดสงขลา ปี ๒๕๖๘
แยกรายอำเภอ

ที่	ชื่ออำเภอ	ไก่พื้นเมือง	ไก่สามสาย	ไก่เนื้อพันธุ์	ไก่ไข่พันธุ์	ไก่ปุ๋ย-ย่า, พ่อ-แม่	ไก่ปุ๋ย-ย่า, พ่อ-แม่ ผลิต ลูกไก่ไข่	ไก่ทั้งหมด	
		จำนวน	จำนวน	จำนวน	จำนวน	จำนวน ผลผลิต ลูกไก่เนื้อ	จำนวน	จำนวน	เกษตรกร
		(ตัว)	(ตัว)	(ตัว)	(ตัว)	(ตัว)	(ตัว)	(ตัว)	(ฟาร์ม)
๑	เมืองสงขลา	๓๕,๓๗๐	๑๔๕	๔๖,๖๔๙	๑๔๕,๘๖๕	๒๑๒	๑๒	๒๒๘,๒๕๓	๑,๐๕๓
๒	สติงพระ	๕๓,๙๘๐	๒๐,๒๑๔	๑๐๐,๙๖๓	๔,๗๙๘	๐	๕	๑๗๙,๙๖๐	๑,๓๘๙
๓	จะนะ	๒๖๗,๒๑๖	๑๑,๕๔๘	๕๕๖,๒๕๗	๓๐,๕๐๑	๒๕๘	๕๐	๘๖๕,๘๓๐	๕,๑๑๙
๔	นาทวี	๑๓๗,๕๔๘	๒๔๖	๓,๐๐๘	๕,๓๕๐	๐	๐	๑๔๖,๑๕๒	๔,๐๙๗
๕	เทพา	๒๒๙,๒๕๐	๓,๑๐๙	๑,๙๙๐,๓๘๖	๓๐,๔๒๔	๕	๐	๒,๒๕๓,๑๗๔	๔,๕๑๘
๖	สะบ้าย้อย	๘๖,๔๓๑	๐	๒๑,๘๔๗	๓๖	๐	๐	๑๐๘,๓๑๔	๒,๗๓๖
๗	ระโนด	๕๕,๖๗๑	๑๗๕	๙๑	๑,๘๓๐	๐	๑๑	๕๗,๗๗๘	๕,๖๑๙
๘	กระแสสินธุ์	๑๘,๐๖๓	๐	๖๑,๖๗๐	๔๒,๑๒๔	๐	๐	๑๒๑,๘๕๗	๑,๔๖๕
๙	รัตภูมิ	๑๘๖,๓๓๘	๕,๑๓๑	๙๐๔,๘๑๐	๓๘๘,๕๑๔	๒๔	๖๓	๑,๔๘๔,๘๘๐	๓,๑๑๓
๑๐	สะเดา	๗๒,๓๙๒	๖๔	๓,๐๒๙	๓๔,๕๕๔	๖	๐	๑๑๐,๐๓๕	๑,๙๕๓
๑๑	หาดใหญ่	๒,๑๓๐,๕๘๔	๑,๑๑๒	๔๕,๔๗๐	๑๑,๘๒๑	๐	๖๗	๒,๑๘๙,๐๕๔	๓,๕๕๖
๑๒	นาหม่อม	๒๔,๘๓๔	๒,๙๐๐	๓๙,๓๕๗	๑๔,๓๐๘	๐	๐	๘๑,๓๙๙	๗๗๘
๑๓	ควนเนียง	๑๓๐,๕๗๘	๑,๑๒๓	๕๐๘,๖๐๗	๑๓๑,๘๖๘	๐	๕๓	๗๗๒,๒๒๙	๓,๓๕๑
๑๔	บางกล่ำ	๔๓,๓๘๑	๕๕	๘๖,๔๓๗	๑๔,๖๘๙	๐	๒๐	๑๔๔,๕๘๒	๑,๗๔๕
๑๕	สิงหนคร	๑๑๐,๕๓๘	๒๖๔	๗๓,๒๘๓	๑๐,๗๙๗	๒๔	๑๑	๑๙๔,๙๑๗	๒,๗๐๒
๑๖	คลองหอยโข่ง	๒๙,๖๕๒	๕๑	๗๐,๒๐๔	๕,๓๓๖	๓๕	๑๕	๑๐๕,๒๙๓	๑,๑๘๑
	รวม	๓,๖๑๑,๘๒๖	๔๖,๑๓๗	๔,๕๑๒,๐๖๘	๘๗๒,๘๐๕	๕๖๔	๓๐๗	๙,๐๔๓,๗๐๗	๔๔,๓๗๕

ตารางที่ ๖๙ แสดงข้อมูลเกษตรกรผู้เลี้ยงไก่เนื้อและไก่ไข่จังหวัดสงขลา ปี ๒๕๖๘

ที่	ชื่ออำเภอ	ไก่เนื้อ				ไก่ไข่			
		เกษตรกร	จำนวน	ปริมาณผลผลิต/ปี	มูลค่าการผลิต	เกษตรกร	จำนวน	ปริมาณผลผลิต/ปี	มูลค่าการผลิต
		(ฟาร์ม)	(ตัว)	(ตัว)	(บาท)	(ฟาร์ม)	(ตัว)	(ตัว)	(บาท)
๑	เมืองสงขลา	๑๘	๔๖,๖๔๙	๑๘๖,๕๙๖	๘,๓๙๖,๘๒๐	๕๙	๑๔๕,๘๖๕	๔๔,๑๙๗,๐๙๕	๑๕๕,๖๘๙,๘๓๓
๒	สทิงพระ	๑๕	๑๐๐,๙๖๓	๔๐๓,๘๕๒	๑๘,๑๗๓,๓๔๐	๕๒	๔,๗๙๘	๑,๔๕๓,๗๙๔	๕,๐๘๘,๒๗๙
๓	จะนะ	๒๕๓	๕๕๖,๒๕๗	๒,๒๒๕,๐๒๘	๑๐๐,๑๒๖,๒๖๐	๒๗๗	๓๐,๕๐๑	๙,๒๔๑,๘๐๓	๓๒,๓๔๖,๓๑๑
๔	นาทวี	๓	๓,๐๐๘	๑๒,๐๓๒	๕๕๑,๔๔๐	๑๖๖	๕,๓๕๐	๑,๖๒๑,๐๕๐	๕,๖๗๓,๖๗๕
๕	เทพา	๑๑๑	๑,๙๙๐,๓๘๖	๗,๙๖๑,๕๔๔	๓๕๘,๒๖๙,๔๘๐	๓๙๐	๓๐,๔๒๔	๙,๒๑๘,๔๗๒	๓๒,๒๖๔,๖๕๒
๖	สะบ้าย้อย	๒๑	๒๑,๘๔๗	๘๗,๓๘๘	๓,๙๓๒,๔๖๐	๑	๓๖	๑๐,๙๐๘	๓๘,๑๗๘
๗	ระโนด	๓	๙๑	๓๖๔	๑๖,๓๘๐	๓๓	๑,๘๓๐	๕๕๔,๔๙๐	๑,๙๔๐,๗๑๕
๘	กระแสสินธุ์	๙	๖๑,๖๗๐	๒๔๖,๖๘๐	๑๑,๑๐๐,๖๐๐	๒๙	๔๒,๑๒๔	๑๒,๗๖๓,๕๗๒	๔๔,๖๗๒,๕๐๒
๙	รัตภูมิ	๕๐	๙๐๔,๘๑๐	๓,๖๑๙,๒๔๐	๑๖๒,๘๖๕,๘๐๐	๒๔๕	๓๘๘,๕๑๔	๑๑๗,๗๑๙,๗๔๒	๔๑๒,๐๑๙,๐๙๗
๑๐	สะเดา	๒	๓,๐๒๙	๑๒,๑๑๖	๕๕๕,๒๒๐	๑๐๐	๓๔,๕๔๔	๑๐,๔๖๖,๘๓๒	๓๖,๖๓๓,๙๑๒
๑๑	หาดใหญ่	๙	๔๕,๔๗๐	๑๘๑,๘๘๐	๘,๑๘๔,๖๐๐	๑๑๖	๑๑,๘๒๒	๓,๕๘๑,๗๖๓	๑๒,๕๓๖,๑๗๑
๑๒	นาหม่อม	๑๑	๓๙,๓๕๗	๑๕๗,๔๒๘	๗,๐๘๔,๒๖๐	๒๗	๑๔,๓๐๘	๔,๓๓๕,๓๒๔	๑๕,๑๗๓,๖๓๔
๑๓	ควนเนียง	๕๕	๕๐๘,๖๐๗	๒,๐๓๔,๔๒๘	๙๑,๕๕๙,๒๖๐	๑๒๒	๑๓๑,๘๖๘	๓๙,๙๕๖,๐๐๔	๑๓๙,๘๔๖,๐๑๔
๑๔	บางกล่ำ	๒๓	๘๖,๔๓๗	๓๔๕,๗๔๘	๑๕,๕๕๘,๖๖๐	๑๑๙	๑๔,๖๘๙	๔,๔๕๐,๗๖๗	๑๕,๕๗๗,๖๘๕
๑๕	สิงหนคร	๕๒	๗๓,๒๘๓	๒๙๓,๑๓๒	๑๓,๑๙๐,๙๔๐	๘๐	๑๐,๗๙๗	๓,๒๗๑,๔๙๑	๑๑,๔๕๐,๒๑๙
๑๖	คลองหอยโข่ง	๑๑	๗๐,๒๐๔	๒๘๐,๘๑๖	๑๒,๖๓๖,๗๒๐	๑๐๓	๕,๓๓๖	๑,๖๑๖,๘๐๘	๕,๖๕๘,๘๒๘
	รวม	๖๔๖	๔,๕๑๒,๐๖๘	๑๘,๐๔๘,๒๗๒	๘๑๒,๑๗๒,๒๔๐	๑,๙๑๙	๘๗๒,๘๐๕	๒๖๔,๔๕๙,๙๑๕	๙๒๕,๖๐๙,๗๐๓

หมายเหตุ : ข้อมูลไก่เนื้อ และไก่ไข่ ณ วันที่ ๑ ธันวาคม ๒๕๖๘ อ้างอิงจากข้อมูลระบบทะเบียนเกษตรกร กรมปศุสัตว์ สูตร ปริมาณผลผลิต/ปี ปริมาณไก่เนื้อ คูณ รอบผลิตไก่พื้นเมืองต่อปี (๔ครั้ง) สูตรมูลค่าการผลิต ปริมาณไก่เนื้อ คูณ รอบผลิตไก่พื้นเมืองต่อปี(๔ครั้ง) *๔๕ สูตร ปริมาณผลผลิต/ปี ปริมาณไก่ไข่ คูณ ๓๐๓ ฟอง/ตัว/ปี สูตรมูลค่าการผลิต ปริมาณไก่ไข่ คูณ ๓.๕๐

ตารางที่ ๗๐ แสดงข้อมูลจำนวนไร่ไถ่จังหวัดสงขลา ปี ๒๕๖๘

ที่	ชื่ออำเภอ	ไร่ไถ่			
		เกษตรกร	จำนวน	ปริมาณผลผลิต/ปี	มูลค่าการผลิต
		(ฟาร์ม)	(ตัว)	(ฟอง)	(บาท)
๑	เมืองสงขลา	๕๙	๑๔๕,๘๖๕	๔๔,๑๙๗,๐๙๕	๑๕๔,๖๘๙,๘๓๓
๒	สทิงพระ	๕๒	๔,๗๙๘	๑,๔๕๓,๗๙๔	๕,๐๘๘,๒๗๙
๓	จะนะ	๒๗๗	๓๐,๕๐๑	๙,๒๔๑,๘๐๓	๓๒,๓๔๖,๓๑๑
๔	นาทวี	๑๖๖	๕,๓๕๐	๑,๖๒๑,๐๕๐	๕,๖๗๓,๖๗๕
๕	เทพา	๓๙๐	๓๐,๔๒๔	๙,๒๑๘,๔๗๒	๓๒,๒๖๔,๖๕๒
๖	สะบ้าย้อย	๑	๓๖	๑๐,๙๐๘	๓๘,๑๗๘
๗	ระโนด	๓๓	๑,๘๓๐	๕๕๔,๔๙๐	๑,๙๔๐,๗๑๕
๘	กระแสสินธุ์	๒๙	๔๒,๑๒๔	๑๒,๗๖๓,๕๗๒	๔๔,๖๗๒,๕๐๒
๙	รัตภูมิ	๒๔๕	๓๘๘,๕๑๔	๑๑๗,๗๑๙,๗๔๒	๔๑๒,๐๑๙,๐๙๗
๑๐	สะเดา	๑๐๐	๓๔,๕๔๔	๑๐,๔๖๖,๘๓๒	๓๖,๖๓๓,๙๑๒
๑๑	หาดใหญ่	๑๑๖	๑๑,๘๒๑	๓,๕๘๑,๗๖๓	๑๒,๕๓๖,๑๗๑
๑๒	นาหม่อม	๒๗	๑๔,๓๐๘	๔,๓๓๕,๓๒๔	๑๕,๑๗๓,๖๓๔
๑๓	ควนเนียง	๑๒๒	๑๓๑,๘๖๘	๓๙,๙๕๖,๐๐๔	๑๓๙,๘๔๖,๐๑๔
๑๔	บางกล่ำ	๑๑๙	๑๔,๖๘๙	๔,๔๕๐,๗๖๗	๑๕,๕๗๗,๖๘๕
๑๕	สิงหนคร	๘๐	๑๐,๗๙๗	๓,๒๗๑,๔๙๑	๑๑,๔๕๐,๒๑๙
๑๖	คลองหอยโข่ง	๑๐๓	๕,๓๓๖	๑,๖๑๖,๘๐๘	๕,๖๕๘,๘๒๘
	รวม	๑,๙๑๙	๘๗๒,๘๐๕	๒๖๔,๔๕๙,๙๑๕	๙๒๕,๖๐๙,๗๐๓

หมายเหตุ : ข้อมูล ไร่ไถ่ ณ วันที่ ๑ ธันวาคม ๒๕๖๘ อ้างอิงจากข้อมูลระบบทะเบียนเกษตรกร กรมปศุสัตว์
สูตร ปริมาณผลผลิต/ปี ปริมาณไร่ไถ่ คูณ ๓๐๓ ฟอง/ตัว/ปี สูตรมูลค่าการผลิต ปริมาณไร่ไถ่ คูณ ๓.๕๐

ตารางที่ ๗๑ แสดงข้อมูลจำนวนคร้วเรือนเกษตรกรผู้เลี้ยงเป็ดจังหวัดสงขลา ปี ๒๕๖๔ - ๒๕๖๘

พ.ศ.	เปิดเทศ	เปิดเนื้อ	เปิดไข่	เปิดเนื้อไล่ทุ่ง	เปิดไข่ไล่ทุ่ง	เปิดทั้งหมด	
	จำนวน (ตัว)	จำนวน (ตัว)	จำนวน (ตัว)	จำนวน (ตัว)	จำนวน (ตัว)	จำนวน (ตัว)	เกษตรกร (ฟาร์ม)
๒๕๖๔	๒๖๗,๕๐๐	๕๒,๑๐๖	๓๖๗,๗๑๓	๒,๓๘๓	๑,๑๗๕	๖๙๐,๘๗๗	๑๐,๔๙๒
๒๕๖๕	๒๗๖,๒๓๓	๔๘,๗๓๓	๓๖๕,๙๙๖	๑,๔๐๐	-	๖๙๒,๓๖๒	๙,๙๙๑
๒๕๖๖	๒๕๒,๙๑๗	๕๔,๕๒๒	๓๕๒,๓๒๐	๑,๔๑๙	-	๖๖๑,๑๗๘	๙,๖๓๒
๒๕๖๗	๒๔๖,๗๗๕	๖๐,๖๐๒	๓๔๔,๒๗๓	-	๒,๗๔๐	๖๕๔,๓๙๐	๙,๑๕๑
๒๕๖๘	๒๒๓,๖๘๐	๖๖,๙๔๙	๒๘๖,๑๕๘	๑๐	๕๐	๕๙๖,๘๔๗	๘,๔๕๗

จำนวนคร้วเรือนเกษตรกรผู้เลี้ยงเป็ดจังหวัดสงขลา ปี ๒๕๖๘ เปิดเทศ จำนวน ๒๒๓,๖๘๐ ตัว
 เปิดเนื้อ จำนวน ๖๖,๙๔๙ ตัว เปิดไข่ จำนวน ๒๘๖,๑๕๘ ตัว เปิดเนื้อไล่ทุ่ง จำนวน ๑๐ ตัว เปิดไข่ไล่ทุ่ง ๕๐ ตัว
 เปิดทั้งหมด จำนวน ๕๙๖,๘๔๗ ตัว เกษตรกร จำนวน ๘,๔๕๗ ฟาร์ม

ตารางที่ ๗๒ แสดงข้อมูลจำนวนครัวเรือนเกษตรกรผู้เลี้ยงเป็ดจังหวัดสงขลา ปี ๒๕๖๘ แยกรายอำเภอ

ที่	ชื่ออำเภอ	เปิดเทศ	เปิดเนื้อ	เปิดไข่	เปิดเนื้อไล่ทุ่ง	เปิดไข่ไล่ทุ่ง	เปิดทั้งหมด	
		จำนวน (ตัว)	จำนวน (ตัว)	จำนวน (ตัว)	จำนวน (ตัว)	จำนวน (ตัว)	จำนวน (ตัว)	เกษตรกร (ฟาร์ม)
๑	เมืองสงขลา	๑,๖๙๓	๑๒,๐๘๒	๕,๙๔๘	๐	๐	๑๙,๗๒๓	๘๐
๒	สทิงพระ	๔,๘๕๙	๙,๕๕๘	๓๐,๘๓๔	๑๐	๐	๔๕,๒๖๑	๑๘๗
๓	จะนะ	๕๗,๐๕๓	๖,๔๒๖	๓๘,๘๔๘	๐	๐	๑๐๒,๓๒๗	๑,๗๘๓
๔	นาทวี	๓,๖๒๒	๓๙๒	๖๓๒	๐	๐	๔,๖๔๖	๒๖๐
๕	เทพา	๕๓,๑๔๔	๓,๔๐๙	๕,๐๖๔	๐	๐	๖๑,๖๑๗	๑,๘๑๙
๖	สะบ้าย้อย	๒,๙๘๖	๓๗๗	๑๗๐	๐	๔๐	๓,๕๗๓	๑๒๒
๗	ระโนด	๒,๐๐๕	๒๖๖	๙๙,๑๗๐	๐	๑๐	๑๐๑,๔๕๑	๑๔๐
๘	กระแสสินธุ์	๑,๐๐๓	๒๕๐	๓,๒๖๓	๐	๐	๔,๕๑๖	๖๔
๙	รัตภูมิ	๑๔,๗๔๔	๗,๑๐๔	๑๓,๖๗๒	๐	๐	๓๕,๕๒๐	๕๓๑
๑๐	สะเดา	๑๓,๗๕๑	๑,๒๒๙	๒,๐๖๑	๐	๐	๑๗,๐๔๑	๗๕๐
๑๑	หาดใหญ่	๑๖,๖๒๙	๑,๓๗๗	๒๑,๓๔๒	๐	๐	๓๙,๓๔๘	๖๒๒
๑๒	นาหม่อม	๑๙๒	๕๓	๕๕๙	๐	๐	๘๐๔	๒๔
๑๓	ควนเนียง	๒๑,๙๖๙	๗,๗๐๑	๖,๐๔๑	๐	๐	๓๕,๗๑๑	๗๓๔
๑๔	บางกล่ำ	๒,๕๑๙	๘๗๔	๕,๖๒๐	๐	๐	๙,๐๑๓	๓๒๐
๑๕	สิงหนคร	๒๕,๘๔๒	๑๕,๔๘๔	๕๑,๒๙๕	๐	๐	๙๒,๖๒๑	๘๙๕
๑๖	คลองหอยโข่ง	๑,๖๖๙	๓๖๗	๑,๖๓๙	๐	๐	๓,๖๗๕	๑๒๖
	รวม	๒๒๓,๖๘๐	๖๖,๙๔๙	๒๘๖,๑๕๘	๑๐	๕๐	๕๗๖,๘๔๗	๘,๔๕๗

ที่มา : สำนักงานปศุสัตว์จังหวัดสงขลา

๒. ข้อมูลจำนวนเกษตรกรและพื้นที่ที่ได้รับการรับรอง GAP

ตารางที่ ๗๓ แสดงข้อมูลจำนวนเกษตรกรและพื้นที่ที่ได้รับการรับรอง GAP ปี ๒๕๖๔ - ๒๕๖๘

พ.ศ.	ไถ่พื้นเมือง/ไถ่เนื้อ /ไถ่พ่อแม่พันธุ์	ไถ่ไซ	เปิด	โคนม	โคเนื้อ	แพะ	สุกร	ชันโรง	ปางช้าง	รวม
	ฟาร์ม	ฟาร์ม	ฟาร์ม	ฟาร์ม	ฟาร์ม	ฟาร์ม	ฟาร์ม	ฟาร์ม	ฟาร์ม	ฟาร์ม
๒๕๖๔	๓๖	๖	๔	-	๔๖	๗๕	๑๓	-	-	๑๘๐
๒๕๖๕	๔๙	๑๑	๓	๑	๓๓	๑๕๐	๘๓	-	-	๓๓๐
๒๕๖๖	-	๘	๑	๗	๑	๑	๓๑	-	-	๔๙
๒๕๖๗	๗๖	๑๑	๑	๒	๑	๑	๓๑	๖	๑	๑๓๐
๒๕๖๘	๘๔	๑๒	๑	๒	๑	๑	๓๑	๗	๑	๑๔๐

ข้อมูลจำนวนเกษตรกรและพื้นที่ที่ได้รับการรับรอง GAP ปี ๒๕๖๘ มีฟาร์มที่ได้รับการรับรอง GAP จำนวน ๑๔๐ ฟาร์ม

ที่มา : สำนักงานปศุสัตว์จังหวัดสงขลา

๔) ด้านประมง

จังหวัดสงขลา เป็นจังหวัดที่มีพื้นที่ติดต่อกับชายฝั่งทะเล ๒ ด้าน คือ ด้านตะวันออกติดต่อกับอ่าวไทย มีความยาว ๑๕๔.๖๐ กิโลเมตร ครอบคลุมพื้นที่อำเภอชายทะเล ๖ อำเภอ คือ อำเภอระโนด อำเภอสิงหนคร อำเภอเมือง อำเภอจะนะ และอำเภอเทพา และด้านตะวันตกติดต่อกับทะเลสาบสงขลา ทำให้อาชีพการประมงเป็นอาชีพที่สำคัญ และสร้างรายได้ให้กับจังหวัดสงขลาเป็นอย่างมาก ซึ่งการประมงในจังหวัดสงขลาสามารถแบ่งออกได้เป็น

๑. การประมงในทะเลสาบสงขลา

การทำประมงของชาวประมงรอบๆทะเลสาบสงขลา มีความแตกต่างกันบ้าง ขึ้นอยู่กับสภาพพื้นที่ โดยชาวประมงส่วนใหญ่เป็นคนในพื้นที่ดั้งเดิม และทำการประมงในทะเลสาบสงขลา มาตั้งแต่รุ่นบรรพบุรุษ ซึ่งโดยภาพรวมสามารถแบ่งชาวประมงตามลักษณะประกอบอาชีพออกได้ ๓ ประเภท คือ

๑.๑ ประเภทที่มีอาชีพหลักทำการประมงอย่างเดียว ซึ่งแต่ละครัวเรือนจะทำการประมงด้วยเครื่องมือหลายชนิด เช่น ลอบยื่น โพงพางและอวนลอย กลุ่มนี้จะเป็นชาวมุสลิมเสียส่วนใหญ่อาศัยอยู่บริเวณทะเลสาบตอนนอก และทะเลหลวงตอนล่างมากเนื่องจากเป็นบริเวณที่มีทรัพยากรสัตว์น้ำที่มีคุณค่าทางเศรษฐกิจหลายชนิด เช่น กุ้งชนิดต่างๆ ปลากระบอก ปลากระพง เป็นต้น

๑.๒ ประเภทที่ทำการประมงเป็นอาชีพหลักและมีอาชีพรองร่วมด้วยหลังเสร็จจากภารกิจทางด้านการประมง โดยอาชีพรองที่พบทั่วไป เช่น การรับจ้าง

๑.๓ ประเภทที่มีอาชีพประมงร่วมกับอาชีพอื่น โดยทำไปด้วยกันและมีรายได้จากทั้ง ๒ ทางใกล้เคียงกัน เช่น ทำการประมงคู่กับค้าขาย การประมงคู่กับรับจ้าง การประมงคู่กับทำสวน และการประมงคู่กับหัตถกรรม โดยจะพบมากบริเวณทะเลน้อย และทะเลหลวง

๒. การประมงทะเล

จังหวัดสงขลา เป็นจังหวัดที่มีท่าเทียบเรือที่มีขนาดใหญ่ ทำให้เรือประมงจำนวนมากหมุนเวียนเข้ามาเทียบท่าเพื่อขนถ่ายสินค้าจำนวนมาก โดยในปี ๒๕๖๘ จังหวัดสงขลา มีผลผลิตจากการประมงทะเล ปริมาณ ๒๒,๙๑๙,๗๒๗ กิโลกรัม คิดเป็นมูลค่า ๑,๐๑๙,๙๙๓,๖๔๔ บาท ประกอบด้วยชนิดสัตว์น้ำที่สำคัญ คือ ปลาหู ๖,๔๖๑ กิโลกรัม, ปลาเลย ๑๑,๖๒๐,๒๔๑ กิโลกรัม , กุ้ง ๘๐,๒๒๖ กิโลกรัม , กุ้ง ๑,๖๖๑ กิโลกรัม, ปลาหมึก ๑,๐๒๖,๙๓๔ กิโลกรัม ,ปู ๑๑,๑๙๑ กิโลกรัม, ปลาหลังเขียว ๑๕๐,๒๓๒ กิโลกรัม, ปลาโอ ๒,๑๔๘,๔๑๙ กิโลกรัม และปลาเป็ด ๗,๘๗๔,๓๖๒ กิโลกรัม

ตารางที่ ๗๔ แสดงข้อมูลปริมาณและมูลค่าสัตว์น้ำที่ขึ้นท่าเทียบเรือประมงสงขลา ปี ๒๕๖๔ - ๒๕๖๘

พ.ศ.	จำนวนเรือประมงพาณิชย์	ปริมาณ (กิโลกรัม)	มูลค่า (บาท)
๒๕๖๔	๕๑	๒๙,๗๗๕,๗๒๔	๑,๙๘๙,๔๘๗,๕๖๘
๒๕๖๕	๔๔๓	๒๓,๕๔๓,๘๒๔	๑,๑๐๖,๙๔๖,๖๘๐
๒๕๖๖	๔๔๓	๒๗,๔๒๕,๐๐๘	๑,๒๔๗,๖๓๔,๙๒๒
๒๕๖๗	๔๓๗	๒๔,๗๓๖,๓๐๗	๑,๑๐๔,๔๖๕,๗๓๖
๒๕๖๘	๔๓๗	๒๒,๙๑๙,๗๒๗	๑,๐๑๙,๙๙๓,๖๔๔

ข้อมูลปริมาณสัตว์น้ำที่ขึ้นท่าเทียบเรือประมงสงขลา ปี ๒๕๖๘ ปริมาณ ๒๒,๙๑๙,๗๒๗ กิโลกรัม
มูลค่า ๑,๐๑๙,๙๙๓,๖๔๔ บาท

ตารางที่ ๗๕ แสดงข้อมูลปริมาณและมูลค่าสัตว์น้ำที่ขึ้นท่าเทียบเรือประมงสงขลา ปี ๒๕๖๘

ชนิดสัตว์น้ำที่จับได้	ปริมาณ (กิโลกรัม)	มูลค่า (บาท)
ปลาทุ	๖,๔๖๑	๑๘๕,๖๔๓
ปลาเคย	๑๑,๖๒๐,๒๔๑	๗๔๐,๔๒๘,๔๔๕
กุ้ง	๘๐,๒๒๖	๑๓,๐๙๙,๕๘๐
กั้ง	๑,๖๖๑	๓๘๐,๓๙๓
ปลาหมึก	๑,๐๒๖,๙๓๔	๑๐๒,๔๙๕,๔๓๒
ปู	๑๑,๑๙๑	๒,๐๐๕,๔๙๕
ปลาหลังเขียว	๑๕๐,๒๓๒	๒,๕๙๐,๗๙๒
ปลาโอ	๒,๑๔๘,๔๑๙	๑๑๙,๔๓๖,๐๕๔
ปลาเบ็ด	๗,๘๗๔,๓๖๒	๓๙,๓๗๑,๘๑๐
รวม	๒๒,๙๑๙,๗๒๗	๑,๐๑๙,๙๙๓,๖๔๔

ตารางที่ ๗๖ แสดงข้อมูลธุรกิจต่อเนื่องด้านการประมงที่สำคัญของจังหวัดสงขลา ปี ๒๕๖๘

ประเภท สถานประกอบการประมงและประมงต่อเนื่อง	จังหวัดสงขลา (แห่ง)
สถานประกอบการแปรรูปเบื้องต้น (ล้าง)	๕๑
สถานประกอบการแปรรูปพื้นเมือง	๓๑
โรงงานแปรรูปสัตว์น้ำและผลิตภัณฑ์	๔๘
ผู้ประกอบการนำเข้า-ส่งออก	๑๗๐
สถานประกอบการห้องเย็น	๑๑
แพ/พ่อค้าคนกลาง/ผู้รวบรวม	๔๑๑
ผู้ค้าปัจจัยการผลิต	๙
โรงงานอาหารสัตว์น้ำ	๑๑
อื่นๆ	๘
รวม	๗๕๐

๓. การเพาะเลี้ยงสัตว์น้ำชายฝั่ง

การเพาะเลี้ยงสัตว์น้ำชายฝั่ง จังหวัดสงขลามีสัตว์น้ำเศรษฐกิจที่สำคัญที่เกษตรกรนิยมเลี้ยง คือ กุ้งทะเล และปลากะพงขาว

๓.๑ การเลี้ยงกุ้งทะเล ในปี ๒๕๖๘ มีผู้เลี้ยงทั้งหมด จำนวน ๑,๐๗๐ ราย ๓,๕๒๓ บ่อ คิดเป็นพื้นที่ ๑๑,๖๔๓ ไร่ โดยเลี้ยงในเขตพื้นที่อำเภอระโนด ๗๑๓ ราย ๒,๑๓๙ บ่อ พื้นที่ ๗,๑๔๖ ไร่, อำเภอจะนะ ๙๖ ราย ๓๑๕ บ่อ พื้นที่ ๑,๐๓๙ ไร่, อำเภอเทพา ๖๗ ราย ๓๐๒ บ่อ พื้นที่ ๑,๑๙๙ ไร่, อำเภอสิงหนคร ๖๗ ราย ๒๘๗ บ่อ พื้นที่ ๗๙๓ ไร่, อำเภอหาดใหญ่ ๓๙ ราย ๑๖๙ บ่อ พื้นที่ ๗๖๔ ไร่, อำเภอควนเนียง ๑๖ ราย ๕๘ บ่อ พื้นที่ ๒๒๘ ไร่, อำเภอสติงพระ ๕๐ ราย ๑๙๒ บ่อ พื้นที่ ๒๕๙ ไร่, อำเภอกระเสสินธุ์ ๑๙ ราย ๔๑ บ่อ พื้นที่ ๑๔๕ ไร่ และอำเภอเมืองสงขลา ๒ ราย ๑๒ บ่อ พื้นที่ ๓๘ ไร่

๓.๒ การเลี้ยงปลากะพงขาว ในปี ๒๕๖๘ มีผู้เลี้ยงทั้งจังหวัดรวม จำนวน ๑,๗๐๘ ราย โดยจำแนกตามวิธีการเลี้ยงได้ดังนี้

๓.๒.๑ การเลี้ยงปลากะพงขาวในกระชัง มีผู้เลี้ยงทั้งหมด ๑,๖๑๑ ราย ๖,๐๓๙ กระชัง คิดเป็นพื้นที่ ๑๒๐.๗๖ ไร่ โดยเลี้ยงในเขตพื้นที่อำเภอสิงหนคร ๙๓๔ ราย ๒,๗๘๑ กระชัง ๕๕ ไร่, อำเภอเมือง ๓๔๓ ราย ๒๐๓๙ กระชัง ๕๒.๕ ไร่, อำเภอจะนะ ๑๗๖ ราย ๗๒๔ กระชัง ๗.๕ ไร่, อำเภอเทพา ๙๙ ราย ๒๙๑ กระชัง ๒.๙๑ ไร่, อำเภอควนเนียง ๕๙ ราย ๒๐๔ กระชัง ๒.๘๕ ไร่

๓.๒.๒ การเลี้ยงปลากะพงขาวในบ่อดิน มีผู้เลี้ยงทั้งหมด ๙๗ ราย ๑๓๓ บ่อ คิดเป็นพื้นที่ ๒๙๘.๑ ไร่ โดยเลี้ยงในเขตพื้นที่อำเภอระโนด ๔๙ ราย ๕๙ บ่อ ๑๕๗ ไร่, อำเภอหาดใหญ่ ๑๘ ราย ๑๙ บ่อ ๖๐ ไร่, อำเภोजะนะ ๑๗ ราย ๒๕ บ่อ ๓๔ ไร่, อำเภอสิงหนคร ๕ ราย ๘ บ่อ ๑๑ ไร่, อำเภอสทิงพระ ๒ ราย ๑๐ บ่อ ๖.๖ ไร่, อำเภอเทพา ๑ ราย ๑ บ่อ ๑.๕ ไร่, อำเภอเมือง ๒ ราย ๒ บ่อ ๓ ไร่ และอำเภอควนเนียง ๓ ราย ๗ บ่อ ๒๕ ไร่

ตารางที่ ๗๗ แสดงข้อมูลพื้นที่การเลี้ยงสัตว์น้ำชายฝั่ง ปี ๒๕๖๔ - ๒๕๖๘

พ.ศ.	กุ้งทะเล			ปลากะพง					
	(ราย)	(บ่อ)	(ไร่)	บ่อดิน			กระชัง		
				(ราย)	(บ่อ)	(ไร่)	(ราย)	(กระชัง)	(ไร่)
๒๕๖๔	๑,๐๙๓	๓,๗๘๑	๑๐,๓๘๓.๔๗	๙๑	๑๒๘	๔๖๐.๒๑	๑,๗๙๖	๖,๖๑๕	๑๓๗.๖๗
๒๕๖๕	๑,๑๑๐	๓,๖๙๖	๑๓,๑๐๑.๐๐	๑๐๕	๑๔๘	๖๕๓.๕๐	๑,๘๒๒	๖,๕๙๓	๑๑๑.๘๐
๒๕๖๖	๑,๑๑๗	๓,๖๘๐	๑๒,๐๙๖.๐๐	๑๐๕	๑๔๖	๓๔๗.๕	๑,๒๑๑	๔,๑๔๓	๖๔.๗
๒๕๖๗	๑,๐๗๔	๓,๕๒๔	๑๑,๖๖๓	๙๔	๑๒๙	๒๘๕.๑	๑,๒๑๓	๔,๗๔๐	๗๗.๗๑
๒๕๖๘	๑,๐๗๐	๓,๕๒๓	๑๑,๖๔๓	๙๗	๑๓๓	๒๙๘.๑	๑,๖๑๑	๖,๐๓๙	๑๒๐.๗๖

ตารางที่ ๗๘ แสดงข้อมูลพื้นที่การเลี้ยงสัตว์น้ำชายฝั่งจำแนกเป็นรายอำเภอ ปี ๒๕๖๘

ที่	อำเภอ	กุ้งทะเล			ปลากะพง					
		(ราย)	(บ่อ)	(ไร่)	บ่อดิน			กระชัง		
					(ราย)	(บ่อ)	(ไร่)	(ราย)	(กระชัง)	(ไร่)
๑	กระเสสินธุ์	๑๙	๔๑	๑๔๕	-	-	-	-	-	-
๒	ควนเนียง	๑๖	๕๘	๒๒๘	๓	๗	๒๕	๕๙	๒๐๔	๒.๘๕
๓	จะนะ	๙๖	๓๑๕	๑,๐๓๙	๑๗	๒๕	๓๔	๑๗๖	๗๒๔	๗.๕
๔	เทพา	๖๗	๓๐๒	๑,๑๙๙	๑	๑	๑.๕	๙๙	๒๙๑	๒.๙๑
๕	บางกล่ำ	๑	๘	๓๒	-	-	-	-	-	-
๖	เมือง	๒	๑๒	๓๘	๒	๒	๓	๓๔๓	๒,๐๓๙	๕๒.๕
๗	ระโนด	๗๑๓	๒,๑๓๙	๗,๑๔๖	๔๙	๕๙	๑๕๗	-	-	-
๘	สทิงพระ	๕๐	๑๙๒	๒๕๙	๒	๑๐	๖.๖	-	-	-
๙	สิงหนคร	๖๗	๒๘๗	๗๙๓	๕	๘	๑๑	๙๓๔	๒,๗๘๑	๕๕
๑๐	หาดใหญ่	๓๙	๑๖๙	๗๖๔	๑๘	๒๑	๖๐	-	-	-
	รวม	๑,๐๗๐	๓,๕๒๓	๑๑,๖๔๓	๙๗	๑๓๓	๒๙๘.๑	๑,๖๑๑	๖,๐๓๙	๑๒๐.๗๖

ตารางที่ ๗๙ แสดงข้อมูลปริมาณผลผลิต และมูลค่าผลผลิต ของกุ้งทะเล ปลากระพง และประมงพื้นบ้าน

ปี พ.ศ.	กุ้งทะเล		ปลากระพง	
	ปริมาณผลผลิต (ตัน)	มูลค่าผลผลิต (บาท)	ปริมาณผลผลิต (ตัน)	มูลค่าผลผลิต (บาท)
๒๕๖๔	๑๓,๙๘๙.๐๗๔	๑,๔๗๓,๗๙๓,๐๐๐	๓,๒๖๕.๐๔	๔๘๙,๗๕๖,๐๐๐
๒๕๖๕	๑๐,๖๔๐.๖๗๘	๑,๘๒๐,๙๖๑,๘๗๐	๓,๐๕๕.๐๔	๔๕๘,๒๕๖,๐๐๐
๒๕๖๖	๑๑,๒๒๗.๖๒	๑,๖๘๔,๑๔๓,๐๐๐	๒,๕๕๐.๐๐	๔๐๘,๐๐๐,๐๐๐
๒๕๖๗	๑๐,๖๙๕.๕๐๔	๑,๙๒๕,๑๙๐,๐๐๐	๒,๘๕๐.๐๐	๔๒๗,๕๐๐,๐๐๐
๒๕๖๘	๑๑,๗๒๐.๓๗	๒,๑๐๙,๖๐๐,๐๐๐	๓,๐๕๐.๐๐	๕๗๙,๕๐๐,๐๐๐

๔. การเพาะเลี้ยงสัตว์น้ำจืด

จังหวัดสงขลา มีการเลี้ยงสัตว์น้ำจืดกันกระจัดกระจายทุกอำเภอ ซึ่งส่วนมากแล้วเป็นการเลี้ยงเพื่อใช้บริโภคภายในครัวเรือน โดยในปี ๒๕๖๘ มีผู้เลี้ยงปลาน้ำจืดทั้งสิ้น ๗,๐๒๘ ราย ๒๔,๙๒๙ บ่อ พื้นที่ ๖,๓๐๙ ไร่ เป็นการเลี้ยงปลากินพืชจำนวน ๒,๖๙๓ ราย ๕,๒๑๗ บ่อ พื้นที่ ๒,๗๗๕ ไร่ เลี้ยงปลาดุก จำนวน ๓,๗๒๘ ราย ๖,๕๒๙ บ่อ พื้นที่ ๒,๕๖๓ ไร่ และเลี้ยงสัตว์น้ำอื่นๆ เช่น ปลาช่อน ปลาหมอ ปลาชะโด ปลากด จระเข้ สัตว์น้ำสวยงาม กุ้งก้ามกราม ปูทะเล ปลาสวยงาม และกบ จำนวน ๖๐๗ ราย ๑๓,๑๘๓ บ่อ พื้นที่ ๙๗๑ ไร่

ตารางที่ ๘๐ แสดงข้อมูลพื้นที่การเลี้ยงปลาน้ำจืด ปี ๒๕๖๔ - ๒๕๖๘

พ.ศ.	ปลากินพืช			ปลาดุก			สัตว์น้ำอื่นๆ			รวม		
	(ราย)	(บ่อ)	(ไร่)	(ราย)	(บ่อ)	(ไร่)	(ราย)	(บ่อ)	(ไร่)	(ราย)	(บ่อ)	(ไร่)
๒๕๖๔	๒,๔๖๓	๔,๘๑๕	๒,๙๒๑	๓,๘๖๑	๖,๖๗๙	๒,๗๕๘	๑๖๕	๗,๕๕๘	๑๔๔	๖,๕๐๑	๑๙,๐๓๑	๕,๘๒๓
๒๕๖๕	๒,๕๘๒	๔,๙๙๐	๓,๐๖๑.๕	๓,๘๖๒	๖,๖๗๓	๒,๗๐๐	๓๗๔	๑๐,๕๘๘	๙๒๙.๖	๖,๘๑๘	๒๒,๒๕๑	๖,๖๙๑
๒๕๖๖	๒,๓๖๖	๔,๕๖๗	๒,๔๒๔	๓,๖๗๔	๖,๓๙๐	๒,๕๑๔	๔๕๑	๑๐,๑๐๒	๓๓๒	๖,๔๙๑	๒๑,๑๗๑	๕,๒๗๐
๒๕๖๗	๒,๕๒๖	๔,๘๙๐	๒,๖๕๕	๓,๗๑๑	๖,๔๖๘	๒,๕๖๗	๔๔๐	๑๑,๖๖๙	๓๒๐	๖,๖๗๗	๒๓,๐๒๗	๕,๕๔๒
๒๕๖๘	๒,๖๙๓	๕,๒๑๗	๒,๗๗๕	๓,๗๒๘	๖,๕๒๙	๒,๕๖๓	๖๐๗	๑๓,๑๘๓	๙๗๑	๗,๐๒๘	๒๔,๙๒๙	๖,๓๐๙

ตารางที่ ๘๑ แสดงข้อมูลพื้นที่การเลี้ยงปลาน้ำจืดจำแนกเป็นรายอำเภอ ปี ๒๕๖๘

ที่	อำเภอ	ปลากินพืช			ปลาดุก			สัตว์น้ำอื่นๆ			รวม		
		(ราย)	(บ่อ)	(ไร่)	(ราย)	(บ่อ)	(ไร่)	(ราย)	(บ่อ)	(ไร่)	(ราย)	(บ่อ)	(ไร่)
๑	กระแสดินธุ์	๕๓๒	๙๒๔	๗๓๔	๒๖๕	๔๕๓	๒๕๑	๗๙	๒๓๐	๗๘	๘๗๖	๑,๖๐๗	๑,๐๖๓
๒	คลองหอยโข่ง	๙๔	๒๐๑	๖๓	๑๕๖	๓๗๖	๙๘	๑๕	๑๕๕	๒๒	๒๖๕	๗๓๒	๑๘๓
๓	ควนเนียง	๕๕	๑๒๕	๘๖	๕๖	๘๑	๒๑	๒๑	๑,๔๖๗	๑๒	๑๓๒	๑,๖๗๓	๑๑๙
๔	จะนะ	๑๓๘	๒๓๖	๑๖๓	๕๑๕	๘๗๗	๓๕๕	๔๗	๘๗๒	๓๖	๗๐๐	๑,๙๘๕	๕๕๔
๕	เทพา	๒๗๗	๔๒๗	๒๑๐	๑,๒๖๒	๑,๙๔๐	๘๘๙	๓๔	๓๖๕	๓๘	๑,๕๗๓	๒,๗๓๒	๑,๑๓๗
๖	นาทวี	๘๘	๑๔๙	๔๒	๒๕๔	๓๗๑	๑๐๕	๑๖	๓๓	๘.๕	๓๕๘	๕๕๓	๑๕๕.๕
๗	นาหม่อม	๓๙	๗๖	๑๖	๑๖	๒๗	๖	๒๐	๖๕๗	๘๐	๗๕	๗๖๐	๑๐๒
๘	บางกล่ำ	๔๓	๙๑	๓๔	๖๒	๑๔๓	๒๗	๒๕	๘๑๔	๗	๑๓๐	๑,๐๘๘	๖๘
๙	เมือง	๑๓	๓๕	๑๔	๑๒	๓๗	๔	๑๖	๓,๓๙๕	๔.๕	๔๑	๓,๔๖๗	๒๒.๕
๑๐	ระโนด	๒๙๑	๖๖๔	๔๗๐	๖๘	๑๑๙	๕๘	๓๓	๒๑๓	๔๗๑	๓๙๒	๙๙๖	๙๙๙
๑๑	รัตภูมิ	๓๑๗	๖๒๗	๑๗๗	๒๖๐	๔๖๙	๑๓๙	๕๓	๑,๐๖๓	๒๓	๖๓๐	๒,๑๕๙	๓๓๙
๑๒	สทิงพระ	๒๘๒	๕๓๘	๒๓๒	๑๓๕	๒๗๐	๗๐	๘๑	๘๕๓	๔๘	๔๙๘	๑,๖๖๑	๓๕๐
๑๓	สะเตา	๑๑๑	๒๙๑	๗๖	๕๘	๑๑๘	๒๐	๒๐	๔๓๗	๔	๑๘๙	๘๔๖	๑๐๐
๑๔	สะบ้าย้อย	๑๐๕	๑๗๘	๗๔	๒๕๗	๔๑๙	๑๒๑	๑๑	๑๖	๔	๓๗๓	๖๑๓	๑๙๙
๑๕	สิงหนคร	๑๕๘	๓๐๒	๑๗๙	๑๔๖	๒๙๖	๑๕๙	๖๙	๘๓๖	๖๘	๓๗๓	๑,๔๓๔	๔๐๖
๑๖	หาดใหญ่	๑๕๐	๓๕๓	๒๐๕	๒๐๖	๕๓๓	๒๔๐	๖๗	๑,๗๗๗	๖๗	๔๒๓	๒,๖๖๓	๕๑๒
	รวม	๒,๖๙๓	๕,๒๑๗	๒,๗๗๕	๓,๗๒๘	๖,๕๒๙	๒,๕๖๓	๖๐๗	๑๓,๑๘๓	๙๗๑	๗,๐๒๘	๒๔,๙๒๙	๖,๓๐๙

ตารางที่ ๘๒ แสดงข้อมูลจระเข้จังหวัดสงขลา ปี ๒๕๖๔ - ๒๕๖๘

พ.ศ.	จระเข้		
	(ราย)	(บ่อ)	(ไร่)
๒๕๖๔	๖๒	๖๒	๒๒.๗๑๕
๒๕๖๕	๒๖	๓,๐๙๐	๑๐.๒๓๕
๒๕๖๖	๓๒	๒,๕๔๕	๑๐.๙๖
๒๕๖๗	๑๙	๑,๗๙๒	๖.๗๒
๒๕๖๘	๕๖	๖,๖๒๘	๒๓.๕๔

ตารางที่ ๘๓ แสดงข้อมูลพื้นที่การเลี้ยงจระเข้ จำแนกเป็นรายอำเภอ ปี ๒๕๖๘

ที่	อำเภอ	จระเข้		
		(ราย)	(บ่อ)/ราย	(ไร่)
๑	กระเสียนธุ์	๑	๕๑	๐.๐๘
๒	คลองหอยโข่ง	-	-	-
๓	ควนเนียง	๔	๑๔๐๒	๑.๖๖
๔	จะนะ	๖	๔๗๖	๔.๒๖
๕	เทพา	๒	๘๑	๐.๗๙
๖	นาทวี	-	-	-
๗	นาหม่อม	๔	๕๕๕	๑.๘๘
๘	บางกล่ำ	๕	๗๒๖	๑.๗๔
๙	เมือง	๓	๑๘๗	๐.๕๖
๑๐	ระโนด	๑	๖๒	๐.๕
๑๑	รัตภูมิ	๕	๖๙๒	๑.๕๒
๑๒	สติงพระ	๕	๕๔๒	๐.๙๗
๑๓	สะเตา	๔	๓๕๙	๑.๑๘
๑๔	สะบ้าย้อย	-	-	-
๑๕	สิงหนคร	๕	๕๐๓	๕.๕
๑๖	หาดใหญ่	๑๑	๙๙๒	๒.๙
	รวม	๕๖	๖,๖๒๘	๒๓.๕๔

๒. ข้อมูลจำนวนเกษตรกรและพื้นที่ที่ได้รับการรับรอง GAP

ตารางที่ ๘๔ แสดงข้อมูลเกษตรกรผู้เลี้ยงกุ้งทะเลที่ได้รับการรับรอง GAP ปี ๒๕๖๘

ลำดับ	อำเภอ	จำนวน (ราย)	พื้นที่ (ไร่)
๑	เมืองสงขลา	๑	๒๗.๐๐
๒	สติงพระ	๒๙	๑๒๐.๕๐
๓	จะนะ	๕๘	๕๐.๗๕
๔	เทพา	๒๓	๔๓๕.๒๕
๕	ระโนด	๓๙๘	๓,๗๓๕.๕๕
๖	กระแสดินธุ์	๕	๘๓.๗๕
๗	หาดใหญ่	๑๕	๒๓๐.๕๐
๘	ควนเนียง	๘	๑๑๓.๓๐
๙	บางกล่ำ	๑	๓๒.๐๐
๑๐	สิงหนคร	๓๙	๔๔๕.๒๕
	รวม	๕๗๖	๕,๗๒๓.๘๕

ตารางที่ ๘๕ แสดงข้อมูลเกษตรกรผู้เลี้ยงปลากะพงขาวที่ได้รับการรับรอง GAP (ยอดสะสมจนถึง ปี ๒๕๖๘ ที่ยังไม่หมดอายุ)

ลำดับ	อำเภอ	จำนวน (ราย)	พื้นที่ (ไร่)
๑	เมืองสงขลา	๑๓๘	๙.๕๐
๒	จะนะ	-	-
๓	เทพา	๑๔	๐.๒๔
๔	สิงหนคร	๑๘๘	๙.๒๙
	รวม	๓๔๐	๑๙.๐๓

ที่มา : สำนักงานประมงจังหวัดสงขลา

๔.๙ ข้อมูลสินค้าเกษตรที่ได้รับการรับรองสิ่งบ่งชี้ทางภูมิศาสตร์ (GI)

จังหวัดสงขลา มีสินค้าเกษตรที่ได้รับการรับรองสิ่งบ่งชี้ทางภูมิศาสตร์ (GI) แล้วจำนวน ๕ ชนิด คือ ส้มโอหอมควนลัง ส้มจุกจะนะ ปลากระพงสามน้ำ มะม่วงเบา และไข่ครอบสงขลา



๑. "ส้มโอหอมควนลัง"

ภาพที่ ๒๐ ส้มโอหอมควนลัง

๑. ประวัติความเป็นมา

"ส้มโอหอมควนลัง" เป็นสินค้าสิ่งบ่งชี้ทางภูมิศาสตร์ (Geographical Indications :GI) ตัวแรกของจังหวัดสงขลา ส้มโอหอมควนลัง มีลักษณะพิเศษแตกต่างจากส้มโอสายพันธุ์อื่น คือ เปลือกจะมีกลิ่นหอมพิเศษ ผลมีรูปร่างกลมสูง ไม่มีจุก เนื้อผลสีชมพูเข้ม-แดง เนื้อผลนิ่ม ฉ่ำ เนื้อกรอบ เมล็ดลีบถึงไม่มีเมล็ด รสชาติหวานอมเปรี้ยวไม่ขม และน้ำหนักผลอยู่ระหว่าง ๑ - ๒.๕ กิโลกรัม จัดเป็นผลไม้พันธุ์พื้นเมืองที่มีคุณภาพและลักษณะพิเศษ ซึ่งเป็นผลจากปัจจัยธรรมชาติสภาพแวดล้อมทางภูมิศาสตร์ของจังหวัดสงขลา โดยมีแหล่งกำเนิดและการเพาะปลูกที่ดีที่สุดในพื้นที่ตำบลควนลัง อำเภอหาดใหญ่ จังหวัดสงขลา ปัจจุบันได้รับฉายาว่าเป็นส้มโอหอมควนลัง "สาวน้อยสีชมพู"

๒. การขึ้นทะเบียนเป็นสิ่งบ่งชี้ทางภูมิศาสตร์ (Geographical Indications :GI)

ด้วยลักษณะพิเศษดังกล่าว เทศบาลเมืองควนลัง จึงได้จัดทำคำขอขึ้นทะเบียนสิ่งบ่งชี้ทางภูมิศาสตร์ไทยเพื่อขึ้นทะเบียนสิ่งบ่งชี้ทางภูมิศาสตร์ "ส้มโอหอมควนลัง" กับกรมทรัพย์สินทางปัญญา กระทรวงพาณิชย์ โดยส้มโอหอมควนลัง ได้รับการขึ้นทะเบียนสิ่งบ่งชี้ทางภูมิศาสตร์เป็นสินค้าสิ่งบ่งชี้ทางภูมิศาสตร์ หรือ สินค้า GI เมื่อวันที่ ๘ สิงหาคม ๒๕๕๙ ทะเบียนเลขที่ สช ๖๐๑๐๐๐๗๒

๓. ข้อมูลด้านการตลาด

จากการสำรวจข้อมูลของสำนักงานพาณิชย์จังหวัดสงขลาและเทศบาลเมืองควนลัง พบว่า

- เกษตรกรผู้ปลูกส้มโอหอมควนลัง (รายเก่าและสมัครใหม่) ที่สมัครขอขึ้นทะเบียนอนุญาตการใช้ตราสัญลักษณ์สิ่งบ่งชี้ทางภูมิศาสตร์ ในปี พ.ศ. ๒๕๖๗ จำนวน ๓๓ ราย ผ่านหลักเกณฑ์ จำนวน ๙ ราย
- ราคาส้มโอหอมควนลังจำหน่ายกิโลกรัมละ ๖๐ บาท (จากเดิมจำหน่ายลูกละ ๓๐ บาท)
- ปริมาณการผลิตต่อปีประมาณ ๑๓,๒๗๐ ลูก
- รายได้ของผู้ประกอบการต่อปีประมาณ ๙๒๘,๔๐๐ บาท

ที่มา : การประชุมคณะกรรมการกำกับดูแลและอนุญาตการใช้สิ่งบ่งชี้ทางภูมิศาสตร์ "ส้มโอหอมควนลัง" เมื่อวันที่ ๑๐ มีนาคม ๒๕๖๘



๒. "ส้มจุกจะนะ"



ภาพที่ ๒๑ ส้มจุกจะนะ

๑. ประวัติความเป็นมา

"ส้มจุกจะนะ" คือ สินค้าสิ่งบ่งชี้ทางภูมิศาสตร์ (Geographical Indications: GI) ชนิดที่สองของจังหวัดสงขลา เป็นส้มจุกสายพันธุ์เปลือกหนาที่มีผิวหยาบเป็นมันวาว และสายพันธุ์เปลือกบางผลดิบมีสีเขียวเข้ม เมื่อสุกมีสีเขียวอมเหลือง หรือเขียวอมส้ม ผิวเปลือกกล่อน กลิ่นหอมจากต่อมใต้ผิวเปลือก เนื้อฉ่ำ นุ่ม รสชาติหวานอมเปรี้ยว โดยมีแหล่งกำเนิดและการเพาะปลูกในพื้นที่อำเภอจะนะ จังหวัดสงขลา และได้รับฉายาว่าเป็น "ส้มหอมหมื่นลี้" และเป็นส้มที่มีประวัติสืบทอดเป็นตำนานของจังหวัดสงขลา มาหลายชั่วสมัย

๒. การขึ้นทะเบียนเป็นสิ่งบ่งชี้ทางภูมิศาสตร์ (Geographical Indications :GI)

วิสาหกิจชุมชนกลุ่มรักส้มจุกจะนะ ได้จัดทำคำขอขึ้นทะเบียนสิ่งบ่งชี้ทางภูมิศาสตร์ไทย เพื่อขึ้นทะเบียนสิ่งบ่งชี้ทางภูมิศาสตร์ "ส้มจุกจะนะ" กับกรมทรัพย์สินทางปัญญา กระทรวงพาณิชย์ เมื่อวันที่ ๕ กันยายน ๒๕๖๑ โดยส้มจุกจะนะ ได้รับการประกาศขึ้นทะเบียนสิ่งบ่งชี้ทางภูมิศาสตร์ เมื่อวันที่ ๑๗ สิงหาคม ๒๕๖๔ ทะเบียนเลขที่ สช ๖๔๑๐๐๑๖๑ โดยมีผลตั้งแต่วันที่ยื่นคำขอขึ้นทะเบียน ปัจจุบัน จังหวัดสงขลาอยู่ระหว่างการรับสมัครผู้ประกอบการผู้ปลูกส้มจุกจะนะ และตรวจสอบคุณภาพส้มจุกจะนะ เพื่อขออนุญาตใช้ตราสัญลักษณ์สิ่งบ่งชี้ทางภูมิศาสตร์

๓. ข้อมูลด้านการตลาด

จากการสำรวจข้อมูลของสำนักงานพาณิชย์จังหวัดสงขลาและสำนักงานเกษตรอำเภอจะนะ พบว่า

- เกษตรกรผู้ปลูกส้มจุกจะนะ (รายเก่าและสมัครใหม่) ที่สมัครขอขึ้นทะเบียนอนุญาตการใช้ตราสัญลักษณ์สิ่งบ่งชี้ทางภูมิศาสตร์ ในปี พ.ศ. ๒๕๖๘ จำนวน ๑๒ ราย ผ่านหลักเกณฑ์ จำนวน ๖ ราย

- ราคาส้มจุกจะนะเกรด A กิโลกรัมละ ๒๐๐ บาท ส้มจุกจะนะเกรด B กิโลกรัมละ ๑๕๐ บาท

- ปริมาณการผลิตต่อปีประมาณ ๗,๐๐๐ กิโลกรัม

- รายได้ของผู้ประกอบการต่อปีประมาณ ๑,๔๐๐,๐๐๐ บาท (ราคา ๒๐๐ บาท x จำนวน ๗,๐๐๐ กิโลกรัม)

ที่มา : การประชุมคณะกรรมการกำกับดูแลและอนุญาตการใช้สิ่งบ่งชี้ทางภูมิศาสตร์ "ส้มจุกจะนะ" เมื่อวันที่ ๑๙ กุมภาพันธ์ ๒๕๖๙

๓. "ปลากะพงสามน้ำทะเลสาบสงขลา"



ภาพที่ ๒๒ ปลากะพงสามน้ำทะเลสาบสงขลา

๑. ประวัติความเป็นมา

"ปลากะพงสามน้ำทะเลสาบสงขลา" เป็นปลากะพงที่มีขนาดน้ำหนักไม่น้อยกว่า ๒ กิโลกรัม มีความอ้วนท้วนสมบูรณ์ รสชาติดี เนื้อขาว นุ่ม ไม่มีกลิ่นโคลนและกลิ่นสาบ เลี้ยงในกระชังในทะเลสาบสงขลา ตั้งแต่ปากทะเลสาบสงขลาที่ติดกับทะเลอ่าวไทยเข้ามาด้านในครอบคลุมทะเลสาบสงขลาทั้งหมด ได้แก่ อำเภอเมืองสงขลา อำเภอสิงหนคร อำเภอหาดใหญ่ อำเภอบางกล่ำ และ อำเภอกวนเนียง เลี้ยงด้วยพลาสติกหรือพลาสติก ร่วมกับอาหารสำเร็จรูป ใช้ระยะเวลาการเลี้ยงมากกว่า ๑ ปี ซึ่งจะผ่านสภาพแวดล้อมน้ำจืด น้ำกร่อย และน้ำเค็ม

๒. การขึ้นทะเบียนเป็นสิ่งบ่งชี้ทางภูมิศาสตร์ (Geographical Indications :GI)

ในปี พ.ศ. ๒๕๖๓ จังหวัดสงขลา ได้จัดทำคำขอลือ่งบ่งชี้ทางภูมิศาสตร์ไทย เพื่อขึ้นทะเบียนสิ่งบ่งชี้ทางภูมิศาสตร์ "ปลากะพงสามน้ำทะเลสาบสงขลา" กับกรมทรัพย์สินทางปัญญา กระทรวงพาณิชย์ โดยสินค้าที่ขอขึ้นทะเบียนได้แก่ ปลากะพงสด ปลากะพงแช่แข็ง ปลากะพงเค็ม และหนังปลากะพงทอดกรอบ ในขณะนี้อยู่ระหว่างพิจารณาคำขอขึ้นทะเบียนสิ่งบ่งชี้ทางภูมิศาสตร์

๓. ข้อมูลด้านการตลาด

จากการสำรวจข้อมูลของสำนักงานพาณิชย์จังหวัดสงขลาและสำนักงานประมงจังหวัดสงขลา พบว่า

- เกษตรกรผู้เลี้ยงปลากะพง (รายเก่าและสมัครใหม่) ที่สมัครขอขึ้นทะเบียนอนุญาตการใช้ตราสัญลักษณ์สิ่งบ่งชี้ทางภูมิศาสตร์ ในปี พ.ศ. ๒๕๖๘ จำนวน ๘๕ ราย ผ่านหลักเกณฑ์ จำนวน ๓๕ ราย

- ราคาปลากะพงขนาด ๑ - ๓ กิโลกรัม จำหน่ายกิโลกรัมละ ๑๕๐ บาท และปลากะพงขนาด ๓ - ๕ กิโลกรัม กิโลกรัมละ ๒๐๐ - ๒๒๐ บาท

- ปริมาณการผลิตต่อปี ๒,๕๐๐ ตัน

- รายได้ของเกษตรกรต่อปี ประมาณ ๕๐๐,๐๐๐,๐๐๐ บาท

๔. "มะม่วงเบาสงขลา"



ภาพที่ ๒๓ มะม่วงเบาสงขลา

๑. ประวัติความเป็นมา

มะม่วงเบาสงขลา เป็นมะม่วงที่มีเปลือกบางสีเขียวอ่อน กลิ่นหอมเป็นเอกลักษณ์ น้ำยางใส มีรสชาติเปรี้ยว เนื้อสีขาวแน่นและกรอบ ก้านช่อสั้น พวงใหญ่ พื้นที่เพาะปลูกส่วนใหญ่อยู่บริเวณคาบสมุทรมหานคร ประกอบด้วย อำเภอสิงหนคร อำเภอสทิงพระ อำเภอกะแสสินธุ์ และอำเภอระโนด

๒. การขึ้นทะเบียนเป็นสิ่งบ่งชี้ทางภูมิศาสตร์ (Geographical Indications :GI)

ในปี พ.ศ. ๒๕๖๓ จังหวัดสงขลา ได้จัดทำคำขอขึ้นทะเบียนสิ่งบ่งชี้ทางภูมิศาสตร์ไทย เพื่อขึ้นทะเบียนสิ่งบ่งชี้ทางภูมิศาสตร์ "มะม่วงเบาสงขลา" กับกรมทรัพย์สินทางปัญญา กระทรวงพาณิชย์ โดยสินค้าที่ขอขึ้นทะเบียน ได้แก่ มะม่วงเบาผลสด มะม่วงเบาแช่อิ่ม มะม่วงเบาดองเกลือ และในขณะนี้อยู่ระหว่างพิจารณาคำขอขึ้นทะเบียนสิ่งบ่งชี้ทางภูมิศาสตร์

๓. ข้อมูลด้านการตลาด

จากการสำรวจข้อมูลของสำนักงานพาณิชย์จังหวัดสงขลาและสำนักงานเกษตรจังหวัดสงขลา พบว่า

- จำนวนเกษตรกรผู้ปลูกมะม่วงเบาสงขลา จำนวน ๒๕๐ ราย
- ราคาขายมะม่วงเบาผลสด กิโลกรัมละ ๕๐ บาท มะม่วงเบาแช่อิ่ม กิโลกรัมละ ๓๐๐ บาท และมะม่วงเบาดองเกลือ กิโลกรัมละ ๑๒๐ บาท
- ปริมาณการผลิตต่อปี มะม่วงเบาผลสด จำนวน ๗๙๕,๐๐๐ กิโลกรัม มะม่วงเบาแช่อิ่ม จำนวน ๗๐,๐๐๐ กิโลกรัม และมะม่วงดองเกลือ ๑๐๐,๐๐๐ กิโลกรัม
- รายได้เกษตรกรต่อปี มะม่วงเบาผลสดประมาณ ๓๖,๐๐๐,๐๐๐ บาท มะม่วงเบาแช่อิ่มประมาณ ๒๑,๐๐๐,๐๐๐ บาท และมะม่วงดองเกลือ ประมาณ ๑๒,๐๐๐,๐๐๐ บาท

๕. "ไข่ครอบสงขลา"



ภาพที่ ๒๔ ไข่ครอบสงขลา

๑. ประวัติความเป็นมา

ไข่ครอบสงขลา (Songkhla Steamed Egg Yolks หรือ Khai Khrop Songkhla) เป็นอาหารพื้นถิ่นที่ผลิตและแปรรูปในอำเภอสทิงพระ อำเภอกระแสดินรุ้ง อำเภอระโนด และอำเภอสิงหนคร จังหวัดสงขลา ซึ่งเป็นวิธีการถนอมอาหารจากภูมิปัญญาท้องถิ่นของคนในพื้นที่ที่สืบทอดกันมานานกว่า ๑๐๐ ปี โดยการนำไข่แดงจากไข่เป็ด ๒ ใบ ใส่ลงในเปลือกไข่ ๑ ใบ ที่ตัดแต่งขอบแล้ว นำไปนึ่ง จะมีสีแดงอมส้ม ผิวมันวาว โดดเด่นด้วยเนื้อสัมผัส ๓ ระดับ คือ เนื้อลาวา เนื้อยางมะตูม เนื้อดั้งเดิม มีรสชาติหวานและเค็มเล็กน้อย ไม่มีกลิ่นคาว

๒. การขึ้นทะเบียนเป็นสิ่งบ่งชี้ทางภูมิศาสตร์ (Geographical Indications :GI)

เมื่อวันที่ ๖ มิถุนายน ๒๕๖๕ จังหวัดสงขลา ยื่นคำขอขึ้นทะเบียนสิ่งบ่งชี้ทางภูมิศาสตร์ไทย "ไข่ครอบสงขลา" กับกรมทรัพย์สินทางปัญญา กระทรวงพาณิชย์ โดยสินค้าที่ขอขึ้นทะเบียน ไข่ครอบ

ปี ๒๕๖๘ อยู่ระหว่างการรับสมัครผู้ประกอบการเพื่อยื่นขออนุญาตใช้ตราสัญลักษณ์สิ่งบ่งชี้ทางภูมิศาสตร์ เนื่องจากผลิตภัณฑ์อาหารต้องผ่านตามหลักเกณฑ์ที่กำหนด เช่น ผ่านการรับรองของสำนักงานคณะกรรมการอาหารและยา (อย.) ซึ่งในจังหวัดสงขลา ยังไม่มีกลุ่มที่ผ่านหลักเกณฑ์

ที่มา : สำนักงานพาณิชย์จังหวัดสงขลา

๔.๑๐ ข้อมูลมาตรฐานสินค้าเกษตร

๑) ข้อมูลจำนวนเกษตรกรและพื้นที่ที่ได้รับการรับรอง GAP (ยอดสะสมถึงปัจจุบัน) มีเกษตรกรที่ได้รับการรับรองมาตรฐาน GAP จำนวน ๑,๕๒๙ ราย พื้นที่ ๔,๖๖๘.๓๓ ไร่

๒) ข้อมูลจำนวนเกษตรกรและพื้นที่ที่ได้รับการรับรองเกษตรอินทรีย์ (ยอดสะสมถึงปัจจุบัน) มีเกษตรกรที่ได้รับการรับรองเกษตรอินทรีย์ ระยะเวลาปรับเปลี่ยน จำนวน ๑๒ ราย พื้นที่ ๑๐.๒๕ ไร่ และรับรองแล้ว จำนวน ๕๘ ราย พื้นที่ ๒๑๙.๖๙๓ ไร่

ตารางที่ ๘๖ แสดงข้อมูลจำนวนเกษตรกรและพื้นที่ ๆ ได้รับการรับรอง GAP และเกษตรอินทรีย์ (ยอดสะสมถึงปัจจุบัน)

ที่	อำเภอ	GAP		เกษตรอินทรีย์			
				ระยะปรับเปลี่ยน		รับรองแล้ว	
		จำนวนเกษตรกร	พื้นที่	จำนวนเกษตรกร	พื้นที่	จำนวนเกษตรกร	พื้นที่
		(ราย)	(ไร่)	(ราย)	(ไร่)	(ราย)	(ไร่)
๑	กระแสดินธุ์	๒	๖.๗๕	-	-	-	-
๒	คลองหอยโข่ง	๗๗	๓๐๓.๔๗	๑	๑.๐๐	๓	๐.๑๒๕
๓	ควนเนียง	๒๖	๓๖.๘๐	-	-	๒	๐.๒๗๒
๔	จะนะ	๑๐๒	๓๑๔.๔๙	๒	๓.๐๐	๒	๖.๑๒๖
๕	เทพา	๕๘	๑๖๗.๕๖	๑	๑.๐๐	๒	๔๕.๐๐๐
๖	นาทวี	๑๕๓	๕๑๙.๙๓	๑	๐.๒๕	๑	๐.๕๐๐
๗	นาหม่อม	๓๑	๗๑.๖๑	-	-	๑	๑๐.๐๐๐
๘	บางกล่ำ	๑๔๖	๒๒๑.๐๒	-	-	๔	๒๐.๙๙๐
๙	เมือง	๘๘	๘๗.๔๓	-	-	๑	๑.๕๐๐
๑๐	ระโนด	๑๒๐	๔๘๙.๖๕	-	-	๑	๐.๗๕๐

ตารางที่ ๘๖ แสดงข้อมูลจำนวนเกษตรกรและพื้นที่ ๆ ได้รับการรับรอง GAP และเกษตรกรอินทรีย์ (ยอดสะสมถึงปัจจุบัน) (ต่อ)

ที่	อำเภอ	GAP		เกษตรกรอินทรีย์			
				ระยะปรับเปลี่ยน		รับรองแล้ว	
		จำนวนเกษตรกร	พื้นที่	จำนวนเกษตรกร	พื้นที่	จำนวนเกษตรกร	พื้นที่
		(ราย)	(ไร่)	(ราย)	(ไร่)	(ราย)	(ไร่)
๑๑	รัตภูมิ	๑๐๑	๕๐๗.๖๖	-	-	๔	๗.๘๖๐
๑๒	สทิงพระ	๑๐๑	๓๐๑.๑๐	-	-	๓	๕.๗๗๔
๑๓	สะเดา	๑๓๕	๖๐๒.๔๘	๒	๒.๐๐	๒	๓๗.๕๐๐
๑๔	สะบ้าย้อย	๑๔๙	๓๙๕.๐๔	-	-	-	-
๑๕	สิงหนคร	๙๔	๒๘๘.๑๗	-	-	๓	๖.๓๗๐
๑๖	หาดใหญ่	๑๔๖	๓๕๕.๑๗	๕	๓.๐๐	๒๙	๗๖.๙๒๖
รวม		๑,๕๒๙	๔,๖๖๘.๓๓	๑๒	๑๐.๒๕	๕๘	๒๑๙.๖๙๓

ที่มา : ศูนย์วิจัยและพัฒนาการเกษตรสงขลา

ตารางที่ ๘๗ แสดงข้อมูลจำนวนเกษตรกรและพื้นที่ ๆ ได้รับการรับรอง GAP แยกรายพืช (หน่วย : ราย/ไร่) (ยอดสะสมจนถึง ปี ๒๕๖๘)

ที่	อำเภอ	ชนิดพืช (ได้รับการรับรอง GAP แยกรายพืช)									
		ทุเรียน		เงาะ		มังคุด		ลองกอง		มะพร้าวอ่อน	
		จำนวน เกษตรกร (ราย)	พื้นที่ (ไร่)	จำนวน เกษตรกร (ราย)	พื้นที่ (ไร่)	จำนวน เกษตรกร (ราย)	พื้นที่ (ไร่)	จำนวน เกษตรกร (ราย)	พื้นที่ (ไร่)	จำนวน เกษตรกร (ราย)	พื้นที่ (ไร่)
๑	กระแสดินธุ์	-	-	-	-	-	-	-	-	๑	๑.๐๐
๒	คลองหอยโข่ง	๕๒	๑๕๙.๑๑	๑๓	๑๖.๐๕	๒๙	๓๙.๒๗	๑๘	๑๙.๘๖	๓	๒.๒๕
๓	ควนเนียง	๒	๖.๕๐	-	-	-	-	-	-	-	-
๔	จะนะ	๓๘	๑๑๕.๘๑	๑	๐.๒๕	๓๐	๓๑.๒๙	-	-	-	-
๕	เทพา	๔๗	๑๓๐.๔๔	-	-	๒	๐.๔๐	๒	๑.๒๕	-	-
๖	นาทวี	๑๒๖	๓๙๓.๗๘	๔	๓.๒๐	๒๒	๔๖.๘๘	๑๖	๑๔.๙๔	-	-
๗	นาหม่อม	๒๑	๓๘.๖๓	๑	๐.๐๖	๕	๘.๒๕	๑	๑.๕๐	-	-
๘	บางกล่ำ	๓๐	๖๔.๕๐	๓	๒.๓๘	๖	๑๖.๕๐	๒	๐.๖๓	๑	๐.๑๓
๙	เมือง	๒๘	๒๙.๑๖	๑	๐.๕๐	๒	๔.๕๐	-	-	-	-
๑๐	ระโนด	-	-	-	-	-	-	-	-	๗๑	๓๑๙.๐๐
๑๑	รัตภูมิ	๕๘	๒๕๒.๐๕	๘	๒๔.๐๐	๘	๘.๗๕.๐๐	๑๘	๘๘.๗๕	๑	๔.๐๐
๑๒	สทิงพระ	-	-	-	-	-	-	-	-	๗๒	๒๒๓.๙๕
๑๓	สะเดา	๙๐	๔๐๒.๒๔	๕	๒.๙๖	๒๐	๕๐.๖๑	๑๘	๒๘.๖๓	๓	๑๒.๒๕
๑๔	สะบ้าย้อย	๑๐๙	๒๙๓.๓๙	๙	๖.๕๐	๑๓	๑๐.๗๑	๑๒	๑๐.๘๒	-	-
๑๕	สิงหนคร	-	-	-	-	-	-	-	-	๙	๒๕.๗๕
๑๖	หาดใหญ่	๔๑	๑๓๑.๐๖	-	-	๔	๑๐.๕๐	๒	๒.๐๐	-	-
รวม		๖๔๒	๒,๐๑๖.๖๗	๔๕	๕๕.๙๐	๑๔๑	๒๒๗.๖๖	๘๙	๑๖๘.๓๘	๑๖๑	๕๘๘.๓๓

ตารางที่ ๘๗ แสดงข้อมูลจำนวนเกษตรกรและพื้นที่ ๆ ได้รับการรับรอง GAP แยกรายพืช (หน่วย : ราย/ไร่) (ยอดสะสมจนถึง ปี ๒๕๖๘) (ต่อ)

ที่	อำเภอ	ชนิดพืช									
		มะพร้าวแกง		ปาล์มน้ำมัน		มะม่วง		พริก		ฟักทอง	
		จำนวน เกษตรกร (ราย)	พื้นที่ (ไร่)	จำนวน เกษตรกร (ราย)	พื้นที่ (ไร่)	จำนวน เกษตรกร (ราย)	พื้นที่ (ไร่)	จำนวน เกษตรกร (ราย)	พื้นที่ (ไร่)	พื้นที่ (ไร่)	พื้นที่ (ไร่)
๑	กระแสดินธุ์	๑	๑.๕๐	-	-	๑	๓	-	-	-	-
๒	คลองหอยโข่ง	-	-	-	-	-	-	๑	๐.๐๐๕๖	-	-
๓	ควนเนียง	-	-	-	-	-	-	-	-	-	-
๔	จะนะ	๙	๔๙.๑๒	๓	๓๐.๐๐	-	-	๒	๐.๑๙	-	-
๕	เทพา	๑	๒.๗๕	๑	๔.๐๐	-	-	-	-	-	-
๖	นาทวี	๑	๑๗.๐๐	-	-	-	-	-	-	๑	๐.๑๑
๗	นาหม่อม	๒	๑.๒๕	-	-	-	-	-	-	-	-
๘	บางกล่ำ	-	-	-	-	-	-	-	-	-	-
๙	เมือง	๑๒	๑๓.๓๒	-	-	-	-	๑	๐.๒๕	-	-
๑๐	ระโนด	๘	๓๑.๒๕	-	-	๒	๑.๑๓	๙	๑๕.๑๓	-	-
๑๑	รัตภูมิ	๑	๐.๒๕	-	-	๑	๐.๕๐	๒	๐.๐๖	-	-
๑๒	สทิงพระ	๔	๑.๖๓	-	-	๖	๑๖.๒๕	๔	๑.๓๘	-	-
๑๓	สะเดา	๓	๑๐.๐๐	-	-	-	-	-	-	-	-
๑๔	สะบ้าย้อย	๔	๕.๐๐	-	-	-	-	-	-	-	-
๑๕	สิงหนคร	๑	๐.๕๐	๗	๓๘.๒๕	๕๒	๑๓๑.๗๕	๒	๐.๖๒๕	-	-
๑๖	หาดใหญ่	๓	๕.๒๕	-	-	-	-	๑	๐.๐๗๕	-	-
รวม		๕๐	๑๓๘.๘๒	๑๑	๗๒.๒๕	๖๒	๑๕๒.๖๓	๒๒	๑๗.๗๑๕๖	๑	๐.๑๑

ตารางที่ ๘๗ แสดงข้อมูลจำนวนเกษตรกรและพื้นที่ ๆ ได้รับการรับรอง GAP แยกรายพืช (หน่วย : ราย/ไร่) (ยอดสะสมจนถึง ปี ๒๕๖๘) (ต่อ)

ที่	อำเภอ	ชนิดพืช	
		กล้วย	
		จำนวนเกษตรกร (ราย)	พื้นที่ (ไร่)
๑	กระแสดินธุ์	-	-
๒	คลองหอยโข่ง	๔	๗.๔๕
๓	ควนเนียง	๔	๘.๐๐
๔	จะนะ	๑	๘.๐๐
๕	เทพา	-	-
๖	นาทวี	-	-
๗	นาหม่อม	-	-
๘	บางกล่ำ	๕	๑.๗๕
๙	เมือง	๑	๐.๕๐
๑๐	ระโนด	๑๘	๓๑.๖๓
๑๑	รัตภูมิ	๕	๑๕.๐๓
๑๒	สทิงพระ	๒๑	๒๕.๓๘
๑๓	สะเดา	๑	๖.๐๐
๑๔	สะบ้าย้อย	๑	๓.๐๐
๑๕	สิงหนคร	๒๐	๔๗.๙๕
๑๖	หาดใหญ่	๔	๒.๕๑
รวม		๘๕	๑๕๗.๒๐

ที่มา : ศูนย์วิจัยและพัฒนาการเกษตรสงขลา

๒) ข้อมูลแปลงใหญ่จังหวัดสงขลา

ตารางที่ ๘๘ แสดงข้อมูลแปลงใหญ่ด้านพืช ประมง และปศุสัตว์ (ยอดสะสมจนถึง ปี ๒๕๖๙)

ด้านพืช				ด้านประมง				ด้านปศุสัตว์			
ชนิด	จำนวน (แปลง)	สมาชิก (ราย)	พื้นที่ (ไร่)	ชนิด	จำนวน (แปลง)	สมาชิก (ราย)	พื้นที่ (ไร่)	ชนิด	จำนวน (แปลง)	สมาชิก (ราย)	ปริมาณ (ตัว)
๑. ยางพารา	๖๐	๒,๔๖๔	๓๐,๙๔๔.๗๕	๑. ปลานิล	๒	๖๙	๒๔.๖๕	๑. โคเนื้อ	๓	๒๙๖	๑,๑๑๕.๓๖
๒. ข้าว	๑๘	๑,๒๑๔	๑๒,๐๕๑.๗๕	๒. กุ้งขาว	๑	๑๖	๓๐๒.๐๐	๒. แพะ	๒	๑๒๙	๑,๒๑๙.๐๐
๓. ทุเรียน	๙	๓๒๓	๒,๕๐๐.๗๕	๓. ปลากระพง	๑	๓๒	๔.๑๓	รวม	๕	๔๒๕	๒,๓๓๔.๓๖
๔. ปาล์มน้ำมัน	๕	๒๑๖	๒,๙๖๑.๐๐	รวม	๔	๑๑๗	๓๓๐.๗๘				
๕. กัญชง	๓	๑๑๔	๗๘๕.๕๐								
๖. มะพร้าว	๔	๑๖๙	๘๓๓.๒๕								
๗. ผัก/สมุนไพร	๔	๑๓๔	๒๒๑.๒๕								
๘. ลองกอง	๒	๘๔	๘๑๙.๐๐								
๙. ส้มจุก	๑	๓๕	๗๓.๗๕								
๑๐. กาแฟ	๑	๕๑	๓๘๙.๒๕								
๑๑. มังคุด	๑	๖๘	๑๓๔.๗๕								
๑๒. ฝรั่ง	๘	๓๙๓	๒,๖๕๔.๕๐								
๑๓. ชันโรง	๔	๑๖๘	๕๖๐.๕๐								
รวม	๑๒๐	๕,๔๓๓	๕๕,๙๓๐.๐๐								

ที่มา : สำนักงานเกษตรจังหวัดสงขลา ณ วันที่ ๑๓ มีนาคม ๒๕๖๙

๔.๑๑ สินค้า OTOP ของจังหวัดสงขลา

จังหวัดสงขลา มีผลิตภัณฑ์ที่ลงทะเบียนคัดสรรสุดยอดผลิตภัณฑ์เด่นจังหวัด PSO ปี ๒๕๖๗ รวมทั้งสิ้น ๔๓ รายการ โดยเป็นประเภทอาหาร จำนวน ๒๔ รายการ เครื่องดื่ม จำนวน - รายการ ผ้า เครื่องแต่งกาย ๑๓ รายการ ของใช้ฯ จำนวน ๖ รายการ และสมุนไพรที่ไม่ใช่อาหาร จำนวน ๖ รายการ

ตารางที่ ๘๘ แสดงข้อมูลผลิตภัณฑ์ที่ลงทะเบียนคัดสรรสุดยอดผลิตภัณฑ์เด่นจังหวัด PSO ปี ๒๕๖๗

ที่	ประเภทผลิตภัณฑ์	จำนวน
สุดยอดผลิตภัณฑ์เด่นจังหวัด PSO ปี ๒๕๖๗		
๑	อาหาร	๒๔
๒	เครื่องดื่ม	-
๓	ผ้า เครื่องแต่งกาย	๑๓
๔	ของใช้/ของตกแต่ง/ของที่ระลึก	๖
๕	สมุนไพรที่ไม่ใช่อาหาร	๖
	รวม	๔๓

หมายเหตุ : การดำเนินการคัดสรรสุดยอด OTOP เด่น (ดำเนินการ ๒ ปี/ครั้ง)

ที่มา : สำนักงานพัฒนาชุมชนจังหวัดสงขลา

ตารางที่ ๙๐ แสดงข้อมูลภาพรวมฐานข้อมูลผู้ผลิต ผู้ประกอบการ OTOP และผลิตภัณฑ์จังหวัดสงขลา ตั้งแต่ปี ๒๕๕๗ - ปัจจุบัน

อำเภอ	จำนวนผู้ประกอบการ OTOP (ราย)	จำนวนผลิตภัณฑ์ OTOP (รายการ)
๑. กระแสสินธุ์	๓๘	๖๐
๒. คลองหอยโข่ง	๑๗	๓๘
๓. ความเนียง	๓๐	๔๙
๔. จะนะ	๘๑	๑๗๕
๕. เทพา	๖๖	๑๐๑
๖. นาทวี	๒๗	๖๔
๗. นาหม่อม	๓๒	๖๔
๘. บางกล่ำ	๕๘	๑๒๗
๙. เมืองสงขลา	๑๐๘	๓๓๓
๑๐. ระโนด	๖๙	๑๕๑
๑๑. รัตภูมิ	๓๐	๕๘
๑๒. สทิงพระ	๘๘	๒๔๗
๑๓. สะเดา	๓๐	๘๑
๑๔. สะบ้าย้อย	๔๖	๗๖
๑๕. สิงหนคร	๘๒	๑๗๒
๑๖. หาดใหญ่	๑๔๕	๔๓๕
รวมทั้งหมด	๙๔๗	๒,๒๓๑

ที่มา : สำนักงานพัฒนาชุมชนจังหวัดสงขลา

๔.๑๒ โครงการชุมชนท่องเที่ยว OTOP นวัตวิถี

จังหวัดสงขลา จัดทำโครงการชุมชนท่องเที่ยว OTOP นวัตวิถี จำนวน ๓๙ แห่ง โดยอำเภอที่มีชุมชนท่องเที่ยวมากที่สุด คือ อำเภอสทิงพระ และอำเภอจะนะ อำเภอละ ๕ แห่ง รองลงมาเป็นอำเภอนาทวี จำนวน ๔ แห่ง

ตารางที่ ๙๑ แสดงข้อมูลโครงการชุมชนท่องเที่ยว OTOP นวัตวิถี

ที่	อำเภอ	ตำบล	หมู่ที่	ชื่อบ้าน
๑	กระแสดินธุ์	เชิงแส	๑	บ้านเขาใน
๒	สทิงพระ	กระดังงา	๓	บ้านกระดังงา
๓	สทิงพระ	คลองรี	๕	บ้านคลองรี
๔	สทิงพระ	ชุมพล	๕	บ้านคลองฉนวน
๕	สทิงพระ	ดีหลวง	๑	บ้านเลียบ
๖	สทิงพระ	ท่าหิน	๗	บ้านมิไร
๗	ระโนด	บ้านขาว	๓	บ้านขาว
๘	ระโนด	คลองแดน	๓	บ้านคลองแดน
๙	สิงหนคร	ปากร่อ	๑	บ้านดอนทิง
๑๐	สิงหนคร	รำแดง	๓	บ้านรำแดง
๑๑	เมือง	เกาะยอ	๔	บ้านสวนทุเรียน
๑๒	เมือง	เกาะยอ	๕	บ้านท่าไทร
๑๓	รัตภูมิ	คูหาใต้	๑๑	บ้านจิงโหลน
๑๔	รัตภูมิ	ควนรู	๖	บ้านหนองเสาธง
๑๕	บางกล่ำ	บางกล่ำ	๔	บ้านบางหยี
๑๖	บางกล่ำ	แม่ทอม	๓	บ้านหัวหนองวัด

ตารางที่ ๙๑ แสดงข้อมูลโครงการชุมชนท่องเที่ยว OTOP นวัตวิถี (ต่อ)

ที่	อำเภอ	ตำบล	หมู่ที่	ชื่อบ้าน
๑๗	ควนเนียง	บางเหรียง	๕	บ้านบางเหรียงใต้
๑๘	ควนเนียง	บางเหรียง	๑๒	บ้านโคกเมือง
๑๙	หาดใหญ่	พะตง	๖	บ้านควนซี้แรด
๒๐	หาดใหญ่	ท่าข้าม	๖	บ้านหินเกลี้ยง
๒๑	นาหม่อม	พิจิตร	๖	บ้านคลองบ่วงตก
๒๒	นาหม่อม	นาหม่อม	๗	บ้านชายนา
๒๓	สะเดา	สะเดา	-	ชุมชนกาญจนาประชารัฐโรจน์
๒๔	สะเดา	สำนักแต้ว	๖	บ้านหัวควน
๒๕	สะเดา	ปาดังเบซาร์	๖	บ้านเขารูปช้าง
๒๖	คลองหอยโข่ง	คลองหลา	๗	บ้านช่างแก้ว
๒๗	จะนะ	นาหว้า	๙	บ้านควนซี้แรด
๒๘	จะนะ	จะโหนด	๘	บ้านทุ่งล้าน
๒๙	จะนะ	นาทับ	๙	บ้านคูน้ำรอบ
๓๐	จะนะ	แค	๕	บ้านทุ่งครก
๓๑	จะนะ	ท่าหมอไทร	๑๑	บ้านหัวควน
๓๒	เทพา	วังใหญ่	๔	บ้านใหม่
๓๓	เทพา	ปากบาง	๓	บ้านเกาะแลหนัง

ตารางที่ ๙๑ แสดงข้อมูลโครงการชุมชนท่องเที่ยว OTOP นวัตวิถี (ต่อ)

ที่	อำเภอ	ตำบล	หมู่ที่	ชื่อบ้าน
๓๔	เทพา	ลำไพล	๖	บ้านควนเจดีย์
๓๕	นาทวี	คลองทราย	๘	บ้านเขานา
๓๖	นาทวี	สะท้อน	๔	บ้านท่าคลอง
๓๗	นาทวี	ทับช้าง	๘	บ้านลุ่ม
๓๘	นาทวี	ท่าประดู่	๒	บ้านดั่งหมูเหนื่อ
๓๙	สะบ้าย้อย	เขาแดง	๓	บ้านนา

ที่มา สำนักงานพัฒนาชุมชนจังหวัดสงขลา

๔.๑๓ ข้อมูลศูนย์เรียนรู้การเพิ่มประสิทธิภาพการผลิต (ศพก.) จังหวัดสงขลา

จังหวัดสงขลา มีศูนย์เรียนรู้การเพิ่มประสิทธิภาพการผลิต (ศพก.) จังหวัดสงขลา จำนวน ๑๖ ศูนย์ โดยมีอำเภอละ ๑ ศูนย์

ตารางที่ ๙๒ แสดงข้อมูลศูนย์เรียนรู้การเพิ่มประสิทธิภาพการผลิต (ศพก.) จังหวัดสงขลา

๑	เมืองสงขลา	นายภาฤทธิ์ หัสราม	บ้านทรายขาว หมู่ที่ ๗ ตำบลทุ่งหวัง อำเภอเมือง จังหวัดสงขลา	๐๘๑-๑๔๔๙๙๙๓	๑. การปลูกผักเหียงร่วมยางพารา ๒. การผสมปุ๋ยใช้เอง ๓. การเฝ้าระวังและพยากรณ์การระบาดของศัตรูพืช
๒	สทิงพระ	นางปราณี ช่วยมณี	หมู่ที่ ๗ ตำบลท่าหิน อำเภอสทิงพระ จังหวัดสงขลา	๐๘๗-๒๘๙๗๐๖๘	๑. การตรวจวิเคราะห์ตัวอย่างดิน ๒. การผสมปุ๋ยใช้เอง ๓. การทดสอบความงอกของเมล็ดพันธุ์ ๔. การใช้สารชีวภัณฑ์ในการป้องกันกำจัดโรคและแมลงศัตรูข้าว ๕. การปรับปรุงบำรุงดิน ๖. การเลี้ยงปลาในบ่อดิน
๓	จะนะ	นายเสกสรร ชูเขียว	หมู่ที่ ๓ ตำบลดิ่งชั้น อำเภอจะนะ จังหวัดสงขลา	๐๘๑-๐๙๔๖๒๔๗	๑. การปลูกมัลเบอร์รี่ ๒. การปลูกพืชผักปลอดภัย ๓. การเลี้ยงผึ้งโพรงไทยและชันโรง ๔. การจัดการโรคและแมลงแบบผสมผสาน ๕. บัญชีครัวเรือนและเศรษฐกิจพอเพียง
๔	นาทวี	นายวิชิต บัวคง	หมู่ที่ ๘ ตำบลท่าประดู่ อำเภอนาทวี จังหวัดสงขลา	086-2995352	1. การปลูกผักในโรงเรือน 2. การเลี้ยงปลาในบ่อดิน 3. การเลี้ยงไก่ไข่ 4. การอนุรักษ์ทรัพยากรดิน การจัดการศัตรูพืช การใช้สารชีวภัณฑ์ 5. การอนุรักษ์ทุเรียนพันธุ์พื้นเมือง 6. การเลี้ยงผึ้งโพรงและการแปรรูปผลิตภัณฑ์ 7. ระบบการให้น้ำแบบอัจฉริยะ

ตารางที่ ๙๒ แสดงข้อมูลศูนย์เรียนรู้การเพิ่มประสิทธิภาพการผลิต (ศพก.) จังหวัดสงขลา (ต่อ)

ที่	อำเภอ	ชื่อประธาน	ที่อยู่ ศพก.	เบอร์โทรศัพท์	ฐานการเรียนรู้
๕	เทพา	นายโกศล จันทระจิตร	หมู่ที่ ๕ ตำบลเกาะสะบ้า อำเภอเทพา จังหวัดสงขลา	๐๙๑-๔๖๒๘๑๐๐	๑. การเพาะเห็ด ๒. การสานกระจูด ๓. การปลูกผักผสมผสาน ๔. การผลิตปุ๋ย ๕. การปลูกมะนาวบ่อซีเมนต์
๖	สะบ้าย้อย	นายปกาศิต นิवासุมภักดิ์	หมู่ที่ ๑ ตำบลสะบ้าย้อย อำเภอสะบ้าย้อย จังหวัดสงขลา	๐๘๔-๘๗๔๘๖๖๒	๑. การปลูกทุเรียนแบบยกร่อง ลูกฟูก ๒. การเพิ่มผลผลิตน้ำยางโดยการใช้ แก๊สเอทิลีน ๓. เกษตรผสมผสาน
๗	ระโนด	นายณัฐพล หนูแสง	หมู่ที่ ๔ ตำบลบ้านขาว อำเภอระโนด จังหวัดสงขลา	๐๘๑-๙๕๕๗๘๘๙	๑. หลักปรัชญาเศรษฐกิจพอเพียง ณ บ้านไร่แสนรัก ๒. การปลูกพืชผสมผสานเพื่อ ลดค่าใช้จ่ายในครัวเรือน ๓. การเลี้ยงไก่ไข่ ๔. การเลี้ยงปลาบ่อดิน และการแปรรูป ๕. ด้านปศุสัตว์
๘	กระแสสินธุ์	พันจ่าเอกสมปอง เพชรสงคราม	หมู่ที่ ๕ ตำบลโรง อำเภอกระแสสินธุ์ จังหวัดสงขลา	๐๘๔-๐๕๒๒๓๘๐	๑. การปลูกข้าว ๒. การแปรรูปข้าวคุณภาพ และการผลิตเมล็ดพันธุ์ข้าว ๓. การเลี้ยงสัตว์ เช่น เลี้ยงปลา เลี้ยงวัว ๔. การทำปุ๋ยหมัก
๙	รัตภูมิ	นางปราณี ทองรักษ์	หมู่ที่ ๓ ตำบลคูหาใต้ อำเภอรัตภูมิ จังหวัดสงขลา	๐๖๓-๐๕๙๔๓๗๘	๑. การผลิตข้าวแบบครบวงจร ๒. การแปรรูปข้าว ๓. การเลี้ยงปลาเสริมรายได้

ตารางที่ ๙๒ แสดงข้อมูลศูนย์เรียนรู้การเพิ่มประสิทธิภาพการผลิต (ศพก.) จังหวัดสงขลา (ต่อ)

ที่	อำเภอ	ชื่อประธาน	ที่อยู่ ศพก.	เบอร์โทรศัพท์	ฐานการเรียนรู้
๑๐	สะเดา	นายประยูร แสงแก้ว	หมู่ที่ ๖ ตำบลท่าโพธิ์ อำเภอสะเดา จังหวัดสงขลา	๐๘๑-๙๖๙๘๓๑๖	๑. การปลูกพืชร่วมยาง ๒. การปลูกส้มโอ ๓. เศรษฐกิจพอเพียง ๔. การผลิตปุ๋ยหมักและน้ำหมัก ๕. การใช้น้ำอย่างรู้คุณค่า
๑๑	หาดใหญ่	นายนิวัฒน์ เนตรทองคำ	หมู่ที่ ๗ ตำบล ทุ่งตำเสา อำเภอหาดใหญ่ จังหวัดสงขลา	๐๘๗-๓๙๐๗๔๒๖	๑. การเพิ่มประสิทธิภาพและการลด ต้นทุนการผลิตยางพารา ๒. เศรษฐกิจพอเพียง ๓. การเลี้ยงหมูหลุมและปศุสัตว์ ๔. การเลี้ยงปลาเบญจพรรณ
๑๒	นาหม่อม	นายประพันธ์ แซ่เตี่ยว	หมู่ที่ ๓ ตำบลคลองหรั่ง อำเภอนาหม่อม จังหวัดสงขลา	๐๘๑-๗๙๘๕๕๔๗	๑. การปลูกพืชแบบผสมผสาน ๒. การผลิตน้ำหมักสูตรไล่แมลง ๓. การเลี้ยงปลาในบ่อซีเมนต์ ๔. การเลี้ยงแมลงเศรษฐกิจ ๕. ระบบการให้น้ำแบบอัจฉริยะ
๑๓	ควนเนียง	นายสุทิศ พงษ์จีน	หมู่ที่ ๙ ตำบลรัตภูมิ อำเภอควนเนียง จังหวัดสงขลา	๐๘๑-๕๔๑๙๕๙๕	๑. ฝึกยกแคร่ ๒. การผสมดินปลูก ๓. การปลูกผักในกระถาง ๔. การปลูกพืชในโรงเรือนด้วย ระบบดริพโพล
๑๔	บางกล่ำ	นายวิชาญ ขวัญช่วย	หมู่ที่ ๑๐ ตำบลท่าช้าง อำเภอบางกล่ำ จังหวัดสงขลา	๐๘๙-๙๗๘๒๑๗๙	๑. การผลิตยางพาราแบบครบวงจร ๒. การลดต้นทุนการผลิตยางพารา ๓. เศรษฐกิจพอเพียง / อาชีพเสริม ในสวนยางพารา ๔. การป้องกันและกำจัดโรคและ ศัตรูยางพารา

ตารางที่ ๙๒ แสดงข้อมูลศูนย์เรียนรู้การเพิ่มประสิทธิภาพการผลิต (ศพก.) จังหวัดสงขลา (ต่อ)

ที่	อำเภอ	ชื่อประธาน	ที่อยู่ ศพก.	เบอร์โทรศัพท์	ฐานการเรียนรู้
๑๕	สิงหนคร	นายมงคล รอดบุญธรรม	หมู่ที่ ๑ ตำบลปากกรอ อำเภอสิงหนคร จังหวัดสงขลา	๐๘๑-๖๔๔๖๐๙๐	๑. การผลิตข้าวอินทรีย์ ๒. การผลิตเมล็ดพันธุ์ข้าว ๓. การแปรรูปข้าวสารอินทรีย์ บรรจุถุง
๑๖	คลองหอยโข่ง	นางวิมลทิพย์ อนุชาญ	หมู่ที่ ๗ ตำบลโคกม่วง อำเภอคลองหอย โข่ง จังหวัดสงขลา	๐๘๗-๓๙๔๙๕๕๑	๑. ด้านพืช ๒. ด้านปศุสัตว์ ๓. ด้านประมง ๔. ด้านแมลงเศรษฐกิจ ๕. การผลิตแก๊สชีวภาพจากมูลสัตว์ เพื่อใช้ในครัวเรือน ๖. การผลิตสบู่ก้อน น้ำยาล้างจาน เพื่อลดค่าใช้จ่ายในครัวเรือน

ที่มา : สำนักงานเกษตรจังหวัดสงขลา

๔.๑๔ สถาบันเกษตรกรและองค์กรเกษตรกร ข้อมูลกลุ่มเกษตรกร แยกรายอำเภอ

จังหวัดสงขลา มีสหกรณ์ และจำนวนสมาชิก ปี ๒๕๖๘ รวม ๑๓๗ สหกรณ์ สมาชิกรวม ๒๔๒,๑๗๑ ราย โดยภาคเกษตรมี ๒ สหกรณ์ คือ สหกรณ์การเกษตร จำนวน ๘๐ สหกรณ์ สมาชิก ๑๑๐,๔๘๐ ราย และสหกรณ์ประมง ไม่มีสหกรณ์ และนอกภาคเกษตร จำนวน ๕๗ สหกรณ์ ประกอบด้วย สหกรณ์เครดิตยูเนียน จำนวน ๙ สหกรณ์ สมาชิก ๒๓,๙๗๖ ราย สหกรณ์ร้านค้า จำนวน ๑ สหกรณ์ สมาชิก ๑,๗๙๔ ราย สหกรณ์ออมทรัพย์ จำนวน ๒๗ สหกรณ์ สมาชิก ๙๓,๔๘๘ ราย และสหกรณ์บริการ จำนวน ๒๐ สหกรณ์ สมาชิก ๑๒,๔๓๓ ราย

ตารางที่ ๙๓ แสดงข้อมูลประเภทสหกรณ์ และจำนวนสมาชิก ปี ๒๕๖๘

ประเภทสหกรณ์		จำนวนสหกรณ์	จำนวนสมาชิก
ภาคการเกษตร	นอกภาคเกษตร	(สหกรณ์)	(ราย)
สหกรณ์การเกษตร		๘๐	๑๑๐,๔๘๐
สหกรณ์ประมง		-	-
	สหกรณ์เครดิตยูเนียน	๙	๒๓,๙๗๖
	สหกรณ์ร้านค้า	๑	๑,๗๙๔
	สหกรณ์ออมทรัพย์	๒๗	๙๓,๔๘๘
	สหกรณ์บริการ	๒๐	๑๒,๔๓๓
รวม ๖ ประเภท		๑๓๗	๒๔๒,๑๗๑

ตารางที่ ๙๔ แสดงข้อมูลประเภทกลุ่มเกษตรกร และจำนวนกลุ่ม ปี ๒๕๖๘

ประเภทกลุ่ม	จำนวนกลุ่มเกษตรกร	จำนวนสมาชิก
	(กลุ่ม)	(คน)
กลุ่มเกษตรกรทำนา	๑	๔๓
กลุ่มเกษตรกรทำสวน	๘	๑,๘๓๘
กลุ่มเกษตรกรทำไร่	๑	๓๐
กลุ่มเกษตรกรประมง	๒	๑๘๖
รวม	๑๑	๒,๐๙๗

จังหวัดสงขลา มีกลุ่มเกษตรกร จำนวน ๑๑ กลุ่ม สมาชิก ๒,๐๙๗ คน โดยเป็นกลุ่มทำสวนมากที่สุด จำนวน ๘ กลุ่ม สมาชิก ๑,๘๓๘ คน รองลงมาเป็นกลุ่มเกษตรกรประมง ตามลำดับ

ตารางที่ ๙๕ แสดงข้อมูลข้อมูลประเภทกลุ่มเกษตรกร รายอำเภอ

ที่	อำเภอ	กลุ่มทำนา	กลุ่มทำสวน	กลุ่มทำไร่	กลุ่มทำประมง
๑	เมือง		กลุ่มเกษตรกรทำสวน น้ำยางสดบ้านทรายขาว		
๒	จะนะ		กลุ่มเกษตรกรน้ำเค็มพัฒนา จะนะ	กลุ่มเกษตรกร ทำไร่นาสวนผสม ปฏิรูปที่ดินสะพาน ไม้แก่น	
			กลุ่มเกษตรกรทำสวน จะโหนด		
			กลุ่มเกษตรกรชาวสวน คลองเปี้ยะ		
๓	เทพา		กลุ่มเกษตรกรน้ำยางสด อำเภอเทพา		
๔	ระโนด	กลุ่มเกษตรกรทำนา แดนสงวน			
๕	นาทวี		กลุ่มเกษตรกรชาวสวนยาง สภ.นาทวี		
			กลุ่มเกษตรกรทำสวน บ้านนาปรังพัฒนา		
			กลุ่มเกษตรกรทำสวน ปลักหนู		
๖	สทิงพระ				กลุ่มเกษตรกร ทำประมงทะเล ชายฝั่งพื้นบ้าน วัด จันทร์
					กลุ่มเกษตรกร บ้านบ่อแดง

ตารางที่ ๙๖ แสดงข้อมูลรายชื่อกลุ่มและประธานกลุ่มเกษตรกร

ที่	อำเภอ	ชื่อกลุ่มเกษตรกร	ชื่อประธาน	เบอร์โทรศัพท์
๑	เมืองสงขลา	กลุ่มเกษตรกรทำสวนน้ำยางสด บ้านทรายขาว	นายศักดิ์ อูสมาน	๐๘๙-๘๗๙๐๘๗๙
๒	สิงหนคร	-	-	-
๓	สติงพระ	กลุ่มเกษตรกรทำประมงทะเลชายฝั่ง พื้นบ้านวัดจันทร์	นางจรรยา สุทธิพงศ์	๐๖๕-๒๓๐๘๘๑๖
		กลุ่มเกษตรกรบ้านป่อแดง	นายสวัสดิ์ ทองมา	๐๙๕-๐๖๗๙๖๗๘
๔	กระแสดินธุ์	-	-	-
๕	ระโนด	กลุ่มเกษตรกรทำนาแดนสงวน	นายชริสภณ จันทร์เล็ก	๐๖๓-๕๕๖๘๘๘๘
๖	ควนเนียง	-	-	-
๗	รัตภูมิ	-	-	-
๘	บางกล่ำ	-	-	-
๙	คลองหอยโข่ง	-	-	-
๑๐	หาดใหญ่	-	-	-
๑๑	สะเดา	-	-	-
๑๒	นาหม่อม	-	-	-
๑๓	นาทวี	กลุ่มเกษตรกรชาวสวนยาง สกย.นาทวี	นายสมพงศ์ ราชสุวรรณ	๐๘๔-๘๕๕๖๐๔๕
		กลุ่มเกษตรกรทำสวนบ้านนาปรังพัฒนา	นายเฉลิม ดั่งครุฑ	๐๘๒-๑๘๒๗๐๓๖
		กลุ่มเกษตรกรทำสวนปลักหนู	นายวิชม ธีระรัตน์	๐๘๖-๒๙๔๐๖๔๔
๑๔	จะนะ	กลุ่มเกษตรกรน้ำเค็มพัฒนาจะนะ	นายตอหาด เล้าะเสะ	๐๙๒-๒๘๕๑๓๓๖
		กลุ่มเกษตรกรทำไร่นาสวนผสม ปฏิรูปที่ดินสะพานไม้แก่น	นางสาวสาเหยะ ตำแหม	๐๙๔-๗๗๕๓๘๘๗
		กลุ่มเกษตรกรชาวสวนคลองเปี้ยะ	นางสาวนิลประดับ จีนไชย	๐๘๑-๒๗๖๑๕๔๒
		กลุ่มเกษตรกรทำสวนจะโหนด	นายวายุ แดงแสละ	๐๘๔-๘๕๙๘๘๘๘
๑๕	เทพา	กลุ่มเกษตรกรน้ำยางสดอำเภอเทพา	นายนิกร จินหมวกดำ	๐๘๑-๒๗๗๘๒๒๖
๑๖	สะบ้าย้อย	-	-	-

ที่มา : สำนักงานสหกรณ์จังหวัดสงขลา

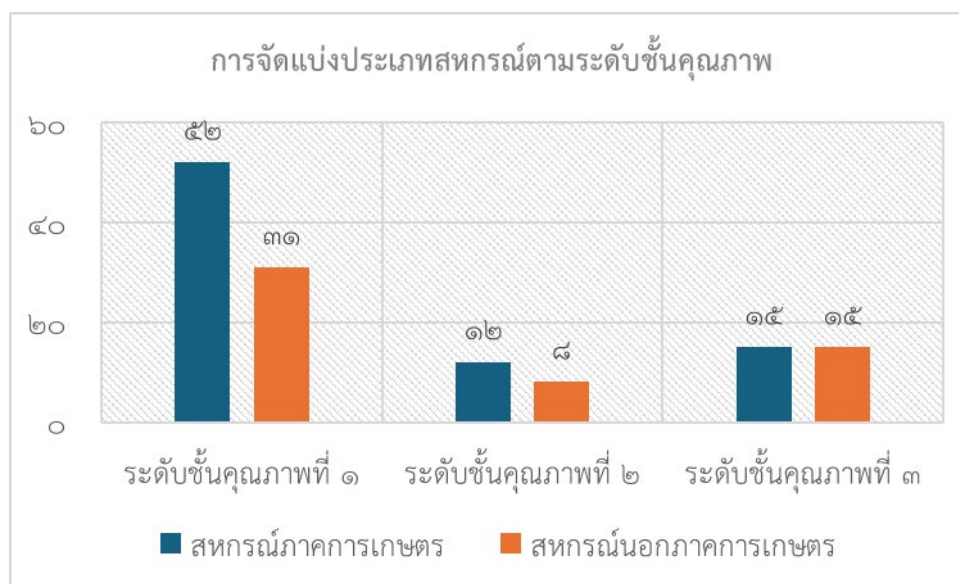
๔.๑๕ ข้อมูลการจัดชั้นมาตรฐานคุณภาพสหกรณ์ในจังหวัดสงขลา

ปี ๒๕๖๘ สหกรณ์จังหวัดสงขลา ได้ดำเนินการจัดชั้นมาตรฐานคุณภาพสหกรณ์ในจังหวัดสงขลา จำนวน ๑๓๓ สหกรณ์ โดยนำมาจัดมาตรฐาน ผลการจัดชั้นกลุ่มเกษตรกร ระดับชั้น ๑ จำนวน ๘๓ สหกรณ์ ระดับชั้น ๒ จำนวน ๒๐ สหกรณ์ และระดับชั้น ๓ จำนวน ๓๐ สหกรณ์

ตารางที่ ๙๗ แสดงข้อมูลการจัดชั้นมาตรฐานคุณภาพสหกรณ์ในจังหวัดสงขลา ปี ๒๕๖๘

ประเภทสหกรณ์	ระดับชั้น			
	๑	๒	๓	รวม
สหกรณ์ภาคการเกษตร	๕๒	๑๒	๑๕	๗๙
สหกรณ์นอกภาคการเกษตร	๓๑	๘	๑๕	๕๔
รวม	๘๓	๒๐	๓๐	๑๓๓
ผลการจัดชั้นกลุ่มเกษตรกร	๐	๑	๑๑	๑๒

ที่มา : สำนักงานสหกรณ์จังหวัดสงขลา



ภาพที่ ๒๕ การจัดแบ่งประเภทสหกรณ์ตามระดับชั้นคุณภาพ

**๔.๑๖ ข้อมูลกลุ่มแม่บ้านเกษตรกร กลุ่มส่งเสริมอาชีพการเกษตร กลุ่มยุวเกษตรกร
กลุ่มวิสาหกิจชุมชน และกลุ่มแปลงใหญ่**

ตารางที่ ๙๘ แสดงข้อมูลกลุ่มแม่บ้านเกษตรกร กลุ่มส่งเสริมอาชีพการเกษตร กลุ่มยุวเกษตรกร
กลุ่มวิสาหกิจชุมชน และกลุ่มแปลงใหญ่ ปี ๒๕๖๘

อำเภอ	กลุ่มแม่บ้านเกษตรกร		กลุ่มส่งเสริมอาชีพการเกษตร		กลุ่มยุวเกษตรกร		กลุ่มวิสาหกิจชุมชน		กลุ่มแปลงใหญ่	
	กลุ่ม	สมาชิก	กลุ่ม	สมาชิก	กลุ่ม	สมาชิก	กลุ่ม	สมาชิก	กลุ่ม	สมาชิก
เมืองสงขลา	๙	๙๐	๕	๒๐	๑๑	๓๗๑	๓๑	๒๗๘	๖	๒๑๔
สทิงพระ	๑๔	๑๕๘	๑๗	๑๗๐	๑๒	๒๘๓	๕๓	๗๑๖	๘	๔๒๐
จะนะ	๑๙	๒๙๙	๑๘	๓๗๘	๑๖	๒๖๐	๑๑๓	๓,๓๘๕	๑๖	๘๙๐
นาทวี	๑๔	๑๕๐	๒๐	๓๔๖	๙	๑๓๘	๖๘	๗๒๒	๑๑	๔๒๓
เทพา	๑๗	๒๐๓	๒๙	๑๔๐	๑๓	๓๓๐	๘๐	๑,๕๙๒	๙	๓๑๖
สะบ้าย้อย	๑๙	๓๔๒	๘๑	๒,๓๐๓	๑๑	๒๖๙	๖๑	๑,๒๘๖	๘	๒๙๓
ระโนด	๙	๙๘	๑๑	๔๕	๑๐	๒๒๑	๔๙	๖๖๕	๑๑	๕๖๑
กระแสสินธุ์	๔	๕๑	๓	๘๔	๓	๖๔	๒๑	๓๓๘	๖	๓๙๒
รัตภูมิ	๙	๙๐	๖	๑๒	๘	๑๔๔	๗๒	๑,๒๘๕	๗	๕๒๓
สะเดา	๑๒	๑๔๗	๑๔	๔๘	๑๑	๑๕๔	๕๘	๖๑๘	๑๑	๔๒๐
หาดใหญ่	๑๒	๑๒๙	๑๕	๑๖๔	๔	๑๑๑	๑๒๔	๑,๕๓๓	๑๒	๕๒๐
นาหม่อม	๘	๘๐	๓	๐	๒	๒๐	๒๘	๓๐๒	๕	๑๙๘
ควนเนียง	๖	๘๑	๕	๓๘	๔	๑๓๔	๑๘	๒๕๙	๓	๙๙
บางกล่ำ	๙	๑๔๗	๙	๙๐	๓	๕๓	๒๗	๓๙๘	๗	๓๑๔
สิงหนคร	๙	๑๐๙	๙	๑๑๖	๔	๗๘	๓๙	๔๗๑	๔	๒๑๔
คลองหอยโข่ง	๑๐	๑๑๐	๑๐	๕๖	๔	๑๑๑	๓๖	๔๒๓	๕	๑๗๘
รวม	๑๘๐	๒,๒๘๔	๒๕๕	๔,๐๑๐	๑๒๕	๒,๗๔๑	๘๗๘	๑๔,๒๗๑	๑๒๙	๕,๙๗๕

ที่มา : สำนักงานเกษตรจังหวัดสงขลา

๔.๑๗ ข้อมูลอาสาสมัครเกษตรของจังหวัดสงขลา

ตารางที่ ๙๙ แสดงข้อมูลอาสาสมัครเกษตรของจังหวัดสงขลา

ที่	อาสาสมัครเกษตร (สาขา)	หน่วยงานที่สังกัด	จำนวน (ราย)	ค่าตอบแทน
๑	อาสาสมัครเกษตรหมู่บ้าน	สำนักงานเกษตรจังหวัดสงขลา	๑,๓๑๕	ไม่มี
๒	หมอดินอาสา	สถานีพัฒนาที่ดินสงขลา	๘๑๒	ไม่มี
๓	ครูบัญชีอาสา	สำนักงานตรวจบัญชีสหกรณ์สงขลา	๓๘๒	ค่าสอนแนะและติดตามเกษตรกรรายละ ๔๐ บาท
๔	สารวัตรเกษตรอาสา	- สำนักวิจัยและพัฒนาการเกษตรเขตที่ ๘ - ศูนย์วิจัยและพัฒนาการเกษตรสงขลา	๒๔๐	ไม่มี
๕	ครูยาง	การยางแห่งประเทศไทยจังหวัดสงขลา	๒๔๕	ไม่มี
๖	อาสาสมัคร ส.ป.ก.	สำนักงานการปฏิรูปที่ดินจังหวัดสงขลา	๑๔๕	ไม่มี
๗	อาสาปศุสัตว์	สำนักงานปศุสัตว์จังหวัดสงขลา	๑๓๘	๑. เงินรางวัลอาสาปศุสัตว์ดีเด่น ๑.๑ ระดับจังหวัด ๓,๐๐๐ บาท/ ราย (ปีละ ๑ ราย) ๑.๒ระดับเขต ๕,๐๐๐ บาท (กรณีได้รับคัดเลือก) ๒. ประกันอุบัติเหตุ
๘	ประมงอาสา	สำนักงานประมงจังหวัดสงขลา	๔๓	ไม่มี
๙	อาสาสมัครสหกรณ์	สำนักงานสหกรณ์จังหวัดสงขลา	๖๘	ไม่มี
๑๐	อาสาสมัครชลประทาน	- โครงการส่งน้ำและบำรุงรักษาระโนด - กระแสดินธุ์ - โครงการชลประทานสงขลา	๗๓	ค่าตอบแทน ๑,๒๐๐ บาท/เดือน / ราย
๑๑	อาสาสมัครฝนหลวง	ศูนย์ปฏิบัติการฝนหลวงภาคใต้	๕๒	ไม่มี
๑๒	อาสาสมัครเกษตรและ สหกรณ์ระดับตำบล	สำนักงานเกษตรและสหกรณ์จังหวัดสงขลา	๔๐	ค่าตอบแทน ๒,๕๐๐ บาท/เดือน / ราย
๑๓	Q อาสา	สำนักงานมาตรฐานสินค้าเกษตรและอาหาร แห่งชาติ	๓๙	ไม่มี
๑๔	เศรษฐกิจการเกษตรอาสา	สำนักงานเศรษฐกิจการเกษตรที่ ๙	๑๘	ค่าตอบแทน ๘๐๐ บาท/เดือน / ราย
๑๕	ไหมอาสา	ศูนย์หม่อนไหมเฉลิมพระเกียรติ สมเด็จพระนางเจ้าสิริกิติ์พระบรมราชินีนาถ จังหวัดนราธิวาส	๗	ไม่มี
๑๖	ชวานอาสา	ศูนย์เมล็ดพันธุ์ข้าวปัตตานี	๒	ไม่มี
รวม ๑๖ สาขา (*มีอาสาสมัครหลายหน่วยงาน จำนวน ๖๐๕ ราย)			๓,๖๑๙	

ที่มา : รายงานสรุปจำนวนอาสาสมัครเกษตร (อกษ.) ตามสาขา, สำนักงานเกษตรและสหกรณ์จังหวัดสงขลา

(ณ วันที่ ๑๘ มีนาคม ๒๕๖๘)

๔.๑๘ ข้อมูล Smart Farmer/Young Smart Farmer

กรมส่งเสริมการเกษตร มีเกษตรกรที่เป็น Smart Farmer จำนวน ๒,๗๐๙ ราย และ Young Smart Farmer จำนวน ๒๓๖ ราย

ตารางที่ ๑๐๐ แสดงข้อมูล Smart Farmer/Young Smart Farmer ปี พ.ศ. ๒๕๕๗ - ๒๕๖๘
กรมส่งเสริมการเกษตร

ที่	อำเภอ	สำนักงานเกษตรจังหวัดสงขลา									
		จำนวนเกษตรกร (ราย)									
		พ.ศ. ๒๕๕๗ - ๒๕๖๕		พ.ศ. ๒๕๖๖		พ.ศ. ๒๕๖๗		พ.ศ. ๒๕๖๘		รวมทั้งสิ้น	
		SF	YSF	SF	YSF	SF	YSF	SF	YSF	SF	YSF
๑	กระแสดินธุ์	๑๒๗	๕	๙	-	-	-	๑๐	๐	๑๕๖	๕
๒	ระโนด	๑๔๓	๘	๑๐	-	-	-	๑๐	๒	๑๖๓	๑๐
๓	สทิงพระ	๑๒๕	๗	๙	-	-	-	๘	-	๑๒๔	๗
๔	สิงหนคร	๑๒๓	๑๓	๑๐	๑	-	-	๑๐	๓	๑๔๓	๑๗
๕	เมืองสงขลา	๑๗๘	๒๒	๘	๑	-	-	๑๐	๔	๑๙๖	๒๗
๖	หาดใหญ่	๑๙๖	๓๘	๙	๗	-	-	๗	๓	๒๑๒	๔๘
๗	สะเดา	๑๙๐	๑๕	๑๐	๒	-	-	๑๐	-	๒๑๐	๑๗
๘	คลองหอยโข่ง	๑๘๑	๘	๑๐	๓	-	-	๑๑	๑	๒๐๒	๑๒
๙	นาหม่อม	๑๒๒	๙	๑๐	-	-	-	๙	๑	๑๔๑	๑๐
๑๐	จะนะ	๑๘๖	๑๗	๑๐	๕	-	-	๑๐	๒	๒๐๖	๒๔
๑๑	นาทวี	๑๙๕	๑๙	๙	๒	-	-	๙	๒	๒๐๓	๒๓
๑๒	เทพา	๑๕๙	๑๔	๗	๑	-	-	๑๑	๑	๑๗๗	๑๕
๑๓	สะบ้าย้อย	๑๘๕	๙	๑๐	-	-	-	๑๐	๑	๒๐๕	๑๐
๑๔	รัตภูมิ	๑๒๑	๑๕	๑๐	๒	-	-	๘	๕	๒๑๙	๒๒
๑๕	บางกล่ำ	๑๓๗	๘	๗	-	-	-	๑๐	-	๑๕๔	๘
๑๖	ควนเนียง	๑๒๓	๖	๑๐	-	-	-	๑๐	๒	๑๔๓	๘
	รวม	๒,๕๖๑	๒๑๒	๑๔๘	๒๔	-	-	๑๕๓	๒๗	๒,๘๖๒	๒๖๓

ที่มา : สำนักงานเกษตรจังหวัดสงขลา

ตารางที่ ๑๐๐ แสดงข้อมูล Smart Farmer/Young Smart Farmer ปี พ.ศ. ๒๕๕๗ - ๒๕๖๘ (ต่อ)
สำนักงานประมงจังหวัดสงขลา และสำนักงานปศุสัตว์จังหวัดสงขลา

ที่	อำเภอ	สำนักงานประมงจังหวัดสงขลา			สำนักงานปศุสัตว์จังหวัดสงขลา				
		จำนวนเกษตรกร (ราย)			จำนวนเกษตรกร (ราย)				
		พ.ศ.๖๔	พ.ศ. ๖๘	รวม	พ.ศ. ๖๔ - ๖๕	พ.ศ. ๖๖	พ.ศ. ๖๗	พ.ศ. ๖๘	รวม
SF	SF	SF	SF	SF	SF	SF	SF	SF	
๑	กระแสดินธุ์	๑๒๐	-	๑๒๐	๖	-	-	๓	๙
๒	ระโนด	๑๒๗	-	๑๒๗	๗	๑๐	๕	๕	๒๗
๓	สทิงพระ	๘๒	-	๘๒	๖	-	-	-	๖
๔	สิงหนคร	๗๑	-	๗๑	๖	-	-	๑	๗
๕	เมืองสงขลา	-	-	-	๕	-	๒	๒	๙
๖	หาดใหญ่	๑๓๖	-	๑๓๖	๕	-	๑	๑	๗
๗	สะเดา	๔๑	-	๔๑	๘	๑๐	-	๔	๒๒
๘	คลองหอยโข่ง	๓๗	-	๓๗	๖	-	๒	๑	๙
๙	นาหม่อม	-	-	-	๖	-	-	๑	๗
๑๐	จะนะ	๒๑๐	-	๒๑๐	๑๗	๕	๑	๑	๒๔
๑๑	นาทวี	๔๐	-	๔๐	๒๒	๑๐	๗	๕	๔๔
๑๒	เทพา	๒๕๐	-	๒๕๐	๑๕	๑๐	๓	-	๒๘
๑๓	สะบ้าย้อย	๒๐	-	๒๐	๒๑	-	๑	-	๒๒
๑๔	รัตภูมิ	๑๔๐	-	๑๔๐	๑๖	๕	๒	๑	๒๔
๑๕	บางกล่ำ	๑	-	๑	๑๕	-	๔	๔	๒๓
๑๖	ควนเนียง	๙๐	-	๙๐	๑๐	-	๒	๑	๑๓
รวม		๑,๓๖๕	-	-	๑๗๑	๕๐	๓๐	๓๐	๒๘๑

หมายเหตุ : กรมประมง ปี ๒๕๖๕ - ๒๕๖๘ ไม่มีการดำเนินการรับสมัคร Smart Farmer กรมปศุสัตว์ เกษตรกรที่เป็น Smart Farmer ปี ๒๕๖๘ จำนวน ๓๐ ราย รวมตั้งแต่ ปี ๒๕๖๔ - ๒๕๖๘ รวมทั้งสิ้น จำนวน ๒๘๑ ราย

ที่มา : สำนักงานประมงจังหวัดสงขลา/สำนักงานปศุสัตว์จังหวัดสงขลา

๔.๑๙ ข้อมูลปราชญ์ชาวบ้านจังหวัดสงขลา

๑. ศูนย์เรียนรู้คุณธรรมเพื่อเศรษฐกิจพอเพียง

ชื่อ- สกุล นายภานุ พิทักษ์เผ่า

ข้อมูลทั่วไปของศูนย์เรียนรู้คุณธรรมเพื่อเศรษฐกิจพอเพียง

ปราชญ์ชาวบ้าน ชื่อ นายภานุ พิทักษ์เผ่า

สถานที่ : ศูนย์เรียนรู้คุณธรรมเพื่อเศรษฐกิจพอเพียง เลขที่ ๗๗

หมู่ที่ ๑ ตำบลบ้านหาร อำเภอบางกล่ำ จังหวัดสงขลา

โทรศัพท์ ๐๘๙-๔๖๒-๔๙๑๒



ภาพที่ ๒๖ นายภานุ พิทักษ์เผ่า

ประวัติการก่อตั้งและความเป็นมาของศูนย์ฯ

เหตุผลในการก่อตั้ง เพื่อเป็นศูนย์เรียนรู้ของสมาคมเกษตรอินทรีย์วิถีไท จังหวัดสงขลา และเพื่อสร้างเครือข่ายเกษตรอินทรีย์วิถีไท

ปีที่เริ่มดำเนินการ ปี ๒๕๔๐ และจดทะเบียนเป็นสมาคมเกษตรอินทรีย์วิถีไท ในปี ๒๕๔๙ ต่อมาในปี ๒๕๕๐-๒๕๕๑ ได้รับการสนับสนุนงบประมาณในการปรับปรุงศูนย์เรียนรู้คุณธรรมเพื่อเศรษฐกิจพอเพียง

การได้รับสนับสนุนจากหน่วยงาน / องค์กรต่างๆ ได้รับจากศูนย์ส่งเสริมและพัฒนาพลังแผ่นดินเชิงคุณธรรม, ธนาคารเพื่อการเกษตรและสหกรณ์การเกษตรจังหวัดสงขลาและสำนักปลัดกระทรวงเกษตรและสหกรณ์ สำนักงานเกษตรและสหกรณ์จังหวัดสงขลาทั้งงบประมาณความรู้วิชาการ และปัจจัยการผลิต

แนวคิดของศูนย์ฯ

- วิสัยทัศน์
- เป็นศูนย์แลกเปลี่ยนเรียนรู้ในกระบวนการผลิต
 - เป็นศูนย์กลางในการจัดการด้านการตลาดที่เป็นธรรมและยั่งยืนให้แก่เพื่อนเกษตรกร
- แรงบันดาลใจ
- การสร้างเครือข่ายเกษตรกรที่ผลิตอาหารเพื่อสุขภาพคนสงขลาด้วยสำนึกรักบ้านเกิดและการพัฒนากระบวนการเรียนรู้ของเกษตรกรไทย
- วัตถุประสงค์
- เพื่อการพัฒนาคุณภาพชีวิตแบบองค์รวม บูรณาการความรู้ต่างๆ เพื่อให้ผู้เข้าอบรมปรับเปลี่ยนความคิด จิตใจ และพฤติกรรมในการดำเนินชีวิตอย่างมีความสุข ลด ละ เลิกอบายมุข และมีน้ำใจเสียสละช่วยเหลือสังคม
- เป้าหมาย
- สามารถรองรับผู้เข้าฝึกอบรมได้ไม่น้อยกว่ารุ่นละ ๑๐๐ คนซึ่งสามารถเข้ารับการฝึกอบรมได้ทุกสาขาอาชีพ ทั้งเกษตรกร ผู้นำชุมชน ข้าราชการ นักธุรกิจ นักบวช นักเรียน นักศึกษา ที่มาจากจังหวัดสงขลา และจังหวัดใกล้เคียง เช่น พัทลุง ตรัง สุราษฎร์ธานี นครศรีธรรมราช สตูล พังงา และประเทศมาเลเซีย

ประเภทศูนย์ ปัจเจกบุคคล

ความชำนาญพิเศษ/กิจกรรมเด่นของศูนย์ฯ

ศูนย์เรียนรู้คุณธรรมเพื่อเศรษฐกิจพอเพียง เป็นศูนย์เรียนรู้ของสมาคมเกษตรอินทรีย์วิถีไท จังหวัดสงขลา มีความมุ่งมั่นในการสร้างเครือข่ายเกษตรกรที่ผลิตอาหารเพื่อสุขภาพคนสงขลาด้วยสำนึกรักบ้านเกิด จุดเด่นของศูนย์ฯ อยู่ที่การเป็นศูนย์แลกเปลี่ยนเรียนรู้ในกระบวนการผลิต และเป็นศูนย์กลางในการจัดการด้านการตลาดที่เป็นธรรมและยั่งยืนให้แก่เพื่อนเกษตรกร โดยรวบรวมผลผลิตไร้สารพิษของสมาชิก ส่งให้ผู้ประกอบการร้านอาหาร และโรงพยาบาลขนาดใหญ่ เพื่อสุขภาพของผู้ป่วยและผู้บริโภค

ปราชญ์และทีมวิทยากร

๑. ชื่อ นายภานุ พิทักษ์เผ่า (ปราชญ์ชาวบ้าน)

ความเชี่ยวชาญ

๑. บรรยาย “การดำเนินชีวิตตามแนวเศรษฐกิจพอเพียง”
๒. การทำน้ำมันมะพร้าวสกัดเย็น, การทำออยล์ฟูลู๊ติง
๓. การเพาะเลี้ยงจุลินทรีย์ท้องถิ่น
 - การทำน้ำหวานหมักจากพืชสีเขียว (น้ำแม่)
 - การทำน้ำหวานหมักจากผลไม้ (น้ำพ่อ)
 - การทำน้ำหมักปลาและการทำฮอร์โมนพืชชนิดต่างๆ
๔. การฟื้นฟูและส่งเสริมสุขภาพตามหลัก ๘ อ.
๕. ออกกำลังกายเพื่อสุขภาพด้วยการเดินร่วมเรียนรู้การจัดการสวนผักพื้นบ้าน
๖. การทำน้ำยาอเนกประสงค์, สบู่สมุนไพร, แชมพูสมุนไพร, น้ำยาปรับผ้านุ่ม
๗. การเพาะต้นกล้าข้าวสาธิตและการเพาะเชื้อราไตรโคเดอร์มา
๘. การทำน้ำหมักชีวภาพสูตรต่างๆ
 - น้ำหมักจากเปลือกผลไม้ / น้ำหมักจากเศษอาหาร
 - น้ำหมักสมุนไพรไล่แมลง / น้ำหมักจากน้ำข้าวข้าว
๙. “กินทุกอย่างที่ปลูก ปลูกทุกอย่างที่กิน”
๑๐. เสวนาเรื่อง “เกษตรรุ่นใหม่หัวใจพอเพียง”
๑๑. ธรรมะรับอรุณ พี่น้องไทยพุทธ/ไทยมุสลิม แบ่งกลุ่มเรียนรู้ ศาสนา
๑๒. ออกกำลังกายเพื่อสุขภาพ (โยคะอาสนะ)
๑๓. การทำน้ำคลอโรฟิลล์จากผักพื้นบ้าน
๑๔. การทำเครื่องดื่มจากสมุนไพร และน้ำผลไม้ / การทำน้ำนมธัญพืช
๑๕. การทำน้ำอัลคาไลน์เพื่อสุขภาพ (น้ำต่างตำมะเร็ง)
๑๖. การทำน้ำส้มกล้วย, น้ำฝรั่งกล้วย, การทำน้ำเต้าหู้
๑๗. การผลิตถ่านแกลบและการผลิตน้ำส้มควันไม้/การทำปุ๋ยอินทรีย์ชีวภาพ/การ

ปลูกผักไร้สารพิษ

๑๘. ๑ ไร่พอเพียงเลี้ยงตนได้
๑๙. การทำถังหมักจอร์จ (แก๊สชีวภาพจากเศษอาหาร)

๒. ศูนย์เรียนรู้วิถีการเกษตรไทยบ้านภูลิตา

ชื่อ : นางรดา มีบุญ

ข้อมูลทั่วไปของศูนย์เรียนรู้วิถีการเกษตรไทยบ้านภูลิตา

ปราชญ์ชาวบ้าน ชื่อ นางรดา มีบุญ

สถานที่ตั้ง ศูนย์เรียนรู้วิถีการเกษตรไทยบ้านภูลิตา ๑๖๖ หมู่ที่ ๕ ตำบลคูหาใต้

อำเภอรัตภูมิ จังหวัดสงขลา โทรศัพท์ : ๐๖๓๙๖๙๑๙๑๖

ประวัติการก่อตั้งและความเป็นมาของศูนย์

ศูนย์เรียนรู้วิถีการเกษตรไทยบ้านภูลิตามีโครงสร้างที่ชัดเจน และบริหารร่วมกับเครือข่ายวิสาหกิจชุมชนชนกสิกรรมไทยบ้านภูลิตา มีจำนวนสมาชิก ๓๐ คน ช่วยในการบริหารจัดการแปลงโดยมีศูนย์เป็นผู้ประสานงานกลาง สมาชิกวิสาหกิจจะแบ่งหน้าที่กันทำ เช่น แผนกอาหาร แผนกอาคารสถานที่ แผนกวิชาการปราชญ์ชาวบ้าน ฯลฯ

- ประเภทศูนย์ ปัจเจกบุคคล เครือข่าย

ทีมวิทยากรประจำศูนย์

- มีทีมวิทยากรเพื่อการถ่ายทอดองค์ความรู้ด้านต่างๆ ให้แก่ผู้ไปศึกษาดูงาน ๒๐ คน

- | | |
|-------------------|-------------------|
| ๑. นายเจ๊ะมูসা | หมัดเจริญ |
| ๒. นายจิตรกร | อินทกาศ |
| ๓. นายสมศักดิ์ | คเชนทร์ชัย |
| ๔. นายภานุมาศ | เพชรสวัสดิ์ |
| ๕. นายกิตติพงศ์ | เกียรติขวัญบุตร |
| ๖. นางสาวยีนดี | ธิระณะลิกะ |
| ๗. นางสาวประภาพร | ปิยะพิสุทธิศักดิ์ |
| ๘. ร.ต.สุชาติ | สุกาพัฒน์ |
| ๙. นางจุฑารัตน์ | ศรียาเทพ |
| ๑๐. นายวีระวัฒน์ | พรหมคง |
| ๑๑. นางกัลยา | เพชรบูรณ์ |
| ๑๒. นางอำไพ | เลียดนง |
| ๑๓. นายวิโรจน์ | ท่งนุ้ย |
| ๑๔. นางสาวอรุณญา | รักเมือง |
| ๑๕. นางสาวณัฐวดี | พรหมจรรย์ |
| ๑๖. นางสาวณวีร์พร | กาญจนแก้ว |
| ๑๗. นางรดา | มีบุญ |
| ๑๘. นายสนธิกาญจน์ | วิโสจสงคราม |



ภาพที่ ๒๘ นางรดา มีบุญ

๑๙. นายประธาน พรหมอ่อน
๒๐. นางสาวพรรณี ชันติกาโร

ทีมวิทยากรเพื่อการปรับเปลี่ยนทัศนคติ กรอบความคิด ๓ คน

๑. นางรดา มีบุญ
๒. นายสนธิกาญจน์ วิโสจสงคราม

การเข้าร่วมโครงการกับหน่วยงานภายใต้กระทรวงเกษตรและสหกรณ์

๑. จัดฝึกอบรมให้กับเกษตรกรที่มีเอกสารสิทธิ์ สปก. จ.สงขลา กระบี่ และสตูล
๒. ศูนย์เครือข่ายให้กับสมาชิก
๓. เข้าร่วมโครงการเกษตรทฤษฎีใหม่ ภายใต้โครงการ (๕ ประสาน สืบสานเกษตรทฤษฎีใหม่ ภายในหลวง)
ปีงบประมาณ พ.ศ. ๒๕๖๒

การทำงานปัจจุบัน และตำแหน่ง

๑. ประธานวิสาหกิจชุมชนกลุ่มกสิกรรมไทยบ้านภูลิตา อำเภอรัตภูมิ จังหวัดสงขลา
๒. ประธานศูนย์สัมมาชีพต้นแบบตามหลักเศรษฐกิจพอเพียง จังหวัดสงขลา (สภาเกษตรกรจังหวัดสงขลา)
๓. ประธาน Young Smart Farmer รุ่น ๒๕๖๑ ของจังหวัดสงขลา
๔. ผู้อำนวยการศูนย์เรียนรู้เกษตรคนเมืองบ้านภูลิตา
๕. เจ้าหน้าที่สำนักงานประเมินมาตรฐานการศึกษา
๖. วิทยากรประจำศูนย์เรียนรู้กสิกรรมไทยบ้านภูลิตา
๗. วิทยากรบรรยายพิเศษ
๘. ผู้ประสานงานโครงการ cluster สมุนไพร ฮาลาล (อุตสาหกรรมจังหวัดสงขลา)
๙. พี่เลี้ยงโครงการสร้างเสริมสุขภาพ และสุขภาวะชุมชน (สสส.)
๑๐. ผู้อำนวยการฝึกวิทยากรลูกเสือสำรอง (สโมสรลูกเสือจังหวัดกระบี่)
๑๑. ประธานสัมพันธ์มูลนิธิธนาคารตันไม้ภาคประชาชน
๑๒. ครูฝายมีชีวิตภาคใต้ตอนล่าง
๑๓. สมาชิกโครงการ MOC BIZ Club
๑๔. ปราชญ์ กศน. อำเภอเมืองสงขลา
๑๕. ผู้จัดการบ้านภูลิตา

รางวัล และประกาศเกียรติคุณที่เคยได้รับ

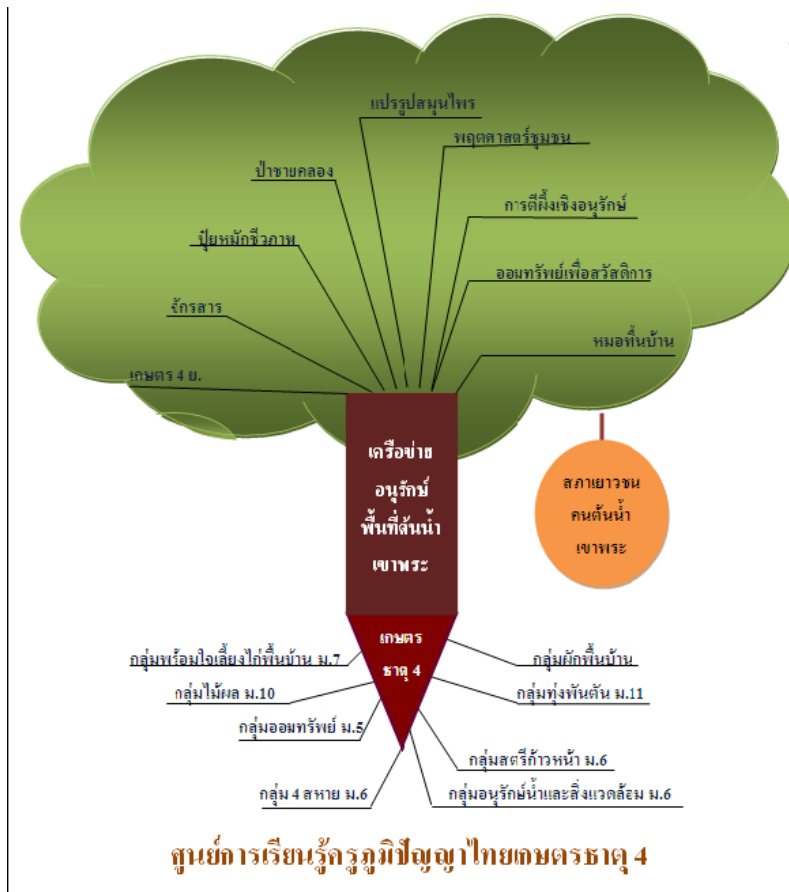
๑. ประกาศเกียรติคุณบุคคลทำคุณประโยชน์ดีเด่น ประเภท ภูมิปัญญาส่งเสริมการเรียนรู้ กศน. อำเภอเมือง จังหวัดสงขลา
๒. แหล่งต้นแบบ และนำร่องการผลิตเกษตรต้นน้ำปลอดภัยสู่ผู้บริโภคอย่างถูกสุขลักษณะ
จากสำนักงานกองทุนสนับสนุนสร้างเสริมสุขภาพ (สสส.)

๓. ศูนย์เรียนรู้เศรษฐกิจพอเพียงไทยเกษตรธรรมชาติธาตุ ๔
 ข้อมูลทั่วไปของศูนย์เรียนรู้เศรษฐกิจพอเพียงไทยเกษตรธาตุ ๔
 ปรากฏชาวบ้าน ชื่อ นายอภินันต์ หมัดหลี
 ที่อยู่ เลขที่ ๑๓/๑ หมู่ที่ ๖ บ้านบนควน ตำบลเขาพระ
 อำเภอรัตภูมิ จังหวัดสงขลา รหัสไปรษณีย์ ๙๐๑๘๐
 โทรศัพท์มือถือ ๐๘๔-๘๕๙-๙๘๔๙ , ๐๘๑-๕๔๑๐๖๘๑



ภาพที่ ๓๐ นายอภินันต์ หมัดหลี

- ประวัติความเป็นมาของศูนย์



ภาพที่ ๓๑ การดำเนินการของศูนย์เรียนรู้เศรษฐกิจพอเพียงไทยเกษตรธรรมชาติธาตุ ๔

- ปี พ.ศ.๒๕๒๓ เกิดเกษตรธาตุ ๔
- ปี พ.ศ.๒๕๓๘ เกิดการรวมตัวของกลุ่มต่างๆ
- ปี พ.ศ.๒๕๔๒ เกิดเครือข่ายอนุรักษ์พื้นที่ต้นน้ำเขาพระ
- ปี พ.ศ.๒๕๔๕ เกิดสภายาวชนคนต้นน้ำเขาพระ
- ปี พ.ศ.๒๕๔๗ เกิดลาน ๙ ภูมิปัญญา
- ปี พ.ศ.๒๕๔๙ เกิดหลักสูตรการเรียนรู้

ปี พ.ศ.๒๕๕๐ เกิดศูนย์การเรียนรู้ครูภูมิปัญญาไทยเกษตรธาตุ ๔

ปี พ.ศ.๒๕๕๔ เกิดเครือข่ายภูมิปัญญาไทย

- ประเภทศูนย์ ปัจเจกบุคคล
- ความเชี่ยวชาญ/กิจกรรมเด่น

องค์ความรู้

สวนสังคมพืช ๑๒ ชั้น เป็นสวนเกษตรที่เลียนแบบธรรมชาติยึดหลักการปลูกพืชผักผลไม้ให้อยู่ร่วมกันอย่างเป็นสังคมปลูกรวมกันตั้งแต่พืชที่อยู่ชั้นล่างสุดจนถึงพืชที่ชั้นได้สูงที่สุด มีตั้งแต่ชั้นที่ ๑ คือ พืชน้ำ ชั้นที่ ๒ พืชหัวชั้นที่ ๓ พืชผิวดิน ชั้นที่ ๔ พืชหน้าดิน ชั้นที่ ๕ พืชคลุมดิน ชั้นที่ ๖ ประเภทผักกินยอด ชั้นที่ ๗ พืชเส้นใย ชั้นที่ ๘ พืชยืนต้นขนาดเล็ก ชั้นที่ ๙ พืชพืชยืนต้นขนาดกลางชั้นที่ ๑๐ พืชยืนต้นขนาดใหญ่ ชั้นที่ ๑๑ พืชพืงเฟื้อน และชั้นที่ ๑๒ ประเภทพืชเถาวัลย์ แล้วได้ประโยชน์ ๕อย่าง คือ ด้านอาหาร ด้านยารักษาโรค ด้านเข้าของเครื่องใช้ ด้านที่อยู่อาศัย และด้านพลังงาน

การปลูกพืชโดยคำนึงถึงระบบธาตุ ๔

จากการศึกษาและประสบการณ์ด้านแพทย์แผนโบราณ โดยเชื่อว่าไม้ทุกชนิดนั้นมีธาตุ ๔ อยู่ในตัว แต่จะมีธาตุใดธาตุหนึ่งในแต่ละต้นมากน้อยต่างกัน ธาตุทั้งสี่อาศัยหมุนเวียนเจ้ากันได้ เช่น ต้นมังคุด มีธาตุดินกับธาตุน้ำมาก ธาตุไฟและธาตุน้อย ยางพารามีธาตุไฟมาก ต้นกล้วยมีธาตุน้ำมาก เป็นต้น จากการทดลองเอาไม้ผลชนิดต่างๆ มาทดลองปลูกรวมกัน ในสวนได้พบว่า ต้นไม้ที่มีธาตุเหมือนกัน ไม่ควรเอามาปลูกรวมกัน แต่ถ้าจะปลูกรวมกันต้องเอาไม้ผลอย่างอื่นมาร่วมด้วย หรือไม้ผลที่มีธาตุต่างกันมาร่วมกันได้ เช่น ถ้ามีธาตุไฟมาก ก็นำพืชที่มีธาตุน้ำมาปลูกใกล้กันเพื่อได้พึ่งพาต่อกัน ทำให้ออกดอกออกผลเต็มเม็ดเต็มหน่วย

ภูมิปัญญาด้านการทำเกษตร ๔ ย. (ครูสัน เส้นหลิះ)

แนวคิด การจัดการทรัพยากรดินที่เอื้อต่อระบบนิเวศน์ เกื้อกูลต่อสิ่งมีชีวิตโดยไม่ทำลาย ทั้งที่อยู่ในดิน บนดิน เป็นการอนุรักษ์ทรัพยากรน้ำ โดยใช้น้ำอย่างเห็นคุณค่า ก่อให้เกิดคุณค่าสูงสุดต่อชีวิต ลดต้นทุนการผลิตและสร้างรายได้ตลอดปี

ย.ที่ ๑. ยั่งยืน ต่อชีวิต คือ ต้องทำให้ชีวิตทั้งคน พืช สัตว์ยั่งยืนแต่ไม่ได้หมายความว่า ไม่ตาย ทุกคนต้องเข้าใจก่อนว่า ทุกสิ่งทุกอย่างมีเกิดแล้วมีดับ การทำเกษตรรูปแบบนี้ใช้ปัญญานำโดยคิดเสมอว่า ทำแล้ว “ป่าอยู่รอด เราอยู่ได้” เพราะทุกวันนี้เกษตรกรหลายคนทำโดยไม่มีความรู้หรือรู้แต่คาดไม่ถึง ใช้ปุ๋ยเคมี และยาฉีดหญ้าในแปลงเพื่อจะปราบหญ้าแต่หารู้ไม่ว่าได้ทำลายพืชสมุนไพรและสัตว์ไปหลายชนิด และยังมีสารเคมีตกค้าง ทำให้ดินเสื่อมเวลาฝนตกสารเคมีก็จะไหลลงสู่พื้นที่ที่ต่ำกว่า (แปลงของคนใกล้เคียง) และจะไหลลงสู่แม่น้ำ ทำให้น้ำเสียและจะส่งผลกระทบต่อสิ่งมีชีวิตที่อาศัยอยู่ในน้ำ ถ้าทุกคนสามารถลด,ละ,เลิกการใช้สารเคมี ก็จะทำให้สุขภาพดี

ย.ที่ ๒. ยั่งยืนต่อต้นน้ำ คือ ต้องคำนึงถึงป่าต้นน้ำและมีวิธีจัดการป่า,น้ำอย่างถูกวิธี และต้องช่วยกันสร้างป่าเพื่อเพิ่มน้ำและปลูกไม้เสริมในแปลงของตัวเองเท่ากับเราได้รักษาป่าและต้นน้ำ

ย.ที่ ๓. ยั่งยืนต่อดิน คือ ไม่ใช่สารเคมีทำลายหน้าดิน(ปุ๋ยเคมีและยาฉีดหญ้า) เพราะสารเคมีตกค้างทำให้ดินเสื่อมเมื่อใช้ไปนานๆก็ต้องเพิ่มปริมาณการใช้หรือต้องลงทุนทั้งเงินทั้งแรงมากขึ้น

ย.ที่ ๔. ยั่งยืนต่อผลผลิต คือ การปลูกพืชหลายชนิดในแปลงให้สามารถเก็บเกี่ยวผลผลิตได้ตลอดปี เช่น ไม้ผล,ไม้ใช้สอย,ผักพื้นบ้าน,ไม้เศรษฐกิจ ฯลฯ

การปลูกไม้ที่ทำให้มีรายได้ตลอดปี

เดือน มกราคม-เมษายน	คือ มะนาว,กล้วย, ผักพื้นบ้าน ฯลฯ
เดือน พฤษภาคม-มิถุนายน	คือ ส้มโอ,ละมุด,กล้วย,ผักพื้นบ้าน ฯลฯ
เดือน สิงหาคม-ธันวาคม	คือ ทูเรียน,เงาะกล้วย,ผักพื้นบ้าน ฯลฯ

ทีมวิทยากร จำนวน ๙ คน เป็นวิทยากรประจำศูนย์

๑.นายอภิวัฒน์ หมัดหลี	ผู้อำนวยการ/ครูภูมิปัญญาสังคมพีช ๑๒ ชั้น(ภูมิปัญญา)
๒.นายปีสอน หมัดหลี	ครูภูมิปัญญาด้านเกษตรธาตุ ๔(ภูมิปัญญา)
๓.นายดะนัน ดุหมาด	ครูภูมิปัญญาด้านปุ๋ยชีวภาพ(นวัตกรรม)
๔.นางดารณี หมัดหลี	ครูภูมิปัญญาด้านแปรรูปสมุนไพร(นวัตกรรม)
๕.นายสัน เส้นหลี	ครูภูมิปัญญาด้านเกษตร ๔ ย.(ภูมิปัญญา)
๖.นายเสกสิทธิ์ เกียรติเสนกุล	ครูภูมิปัญญาด้านการตีผึ้งเชิงอนุรักษ์(ภูมิปัญญา)
๗.นางจรัส เพ็ชรมาศ	ครูภูมิปัญญาด้านการจักสาน(นวัตกรรม)
๘.นายเจ้าละ บิลอะหลี	ครูภูมิปัญญาด้านการจัดการป่าชุมชน(ภูมิปัญญา)
๙.นางยัยนะ กาแดร์	ครูภูมิปัญญาด้านการออมทรัพย์เพื่อสวัสดิการ (นวัตกรรม)

(ทุกภูมิปัญญาต่อยอดมาจากเกษตรธาตุ ๔)

- การเข้าร่วมโครงการฯ กับหน่วยงานภายใต้กระทรวงเกษตรและสหกรณ์

เข้าร่วมโครงการเกษตรทฤษฎีใหม่ ภายใต้โครงการ (๕ ประสาน สืบสานเกษตรทฤษฎีใหม่ ถวายในหลวง) ปีงบประมาณ พ.ศ. ๒๕๖๒

- ความพร้อมในการฝึกอบรมของศูนย์

๑) การฝึกอบรมสามารถจัดการฝึกอบรมได้ตลอดระยะเวลาโครงการ จำนวน ๕ รุ่นๆ ละ ๓๐ คน รวมจำนวน ๑๕๐ คน

๒) อาคารฝึกอบรมสามารถรองรับผู้เข้ารับการอบรมได้รุ่นละ ๓๐ คน

๓) ที่พักสามารถรองรับผู้เข้ารับการอบรมได้รุ่นละ ๓๐ คน

ลักษณะของที่พัก (เป็นที่พักของศูนย์) บ้าน ๒ หลังสามารถนอนได้ประมาณ ๓๐ คน

๔) ห้องส้วมจำนวน ๖ ห้อง ห้องอาบน้ำแบบส่วนตัวจำนวน ๔ ห้องห้องอาบน้ำรวมจำนวน ๑ ห้อง

๕) การจัดหาอาหาร พร้อมอุปกรณ์เครื่องครัว สามารถรองรับผู้เข้ารับการอบรมได้รุ่นละ ๓๐ คน

๖) มีทีมงานช่วยปฏิบัติงานที่ศูนย์ รวมทั้งหน้าที่ จำนวน ๑๕ คน)

๗) แปลงศึกษาเรียนรู้ประจำศูนย์ พร้อมปานกลาง

แปลงศึกษาเรียนรู้ภายในชุมชน พร้อมมาก

๘) ฐานการปฏิบัติ

เรื่องที่ ๑ การขยายพันธุ์ไม้

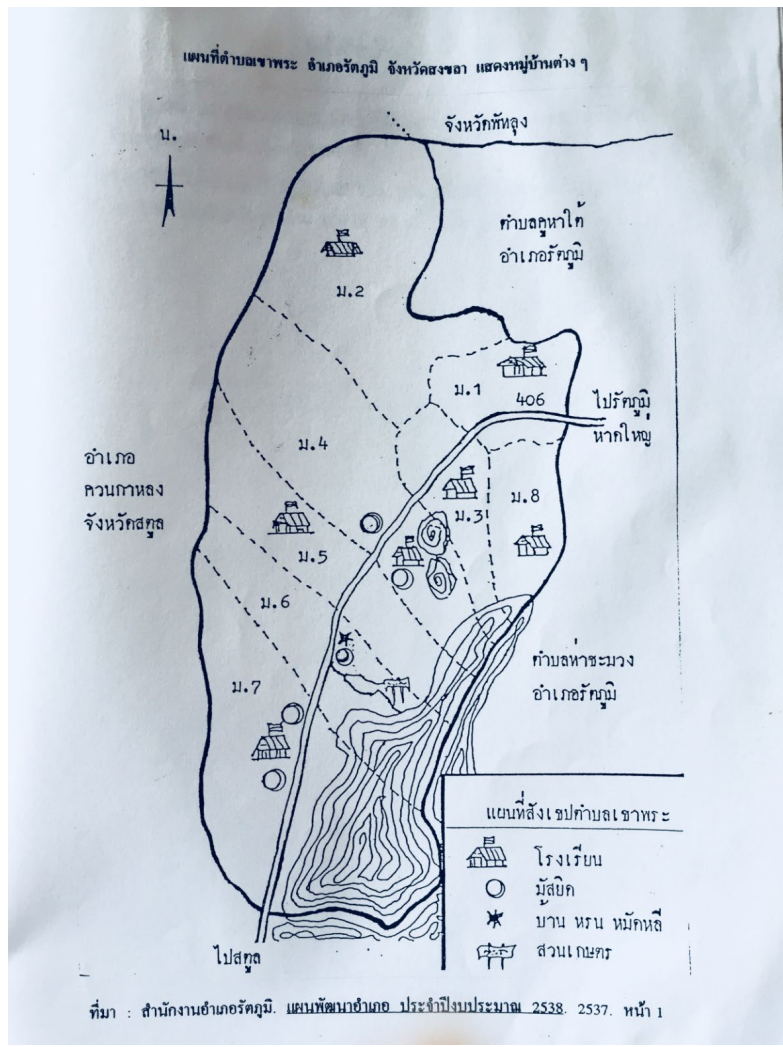
เรื่องที่ ๒ การทำปุ๋ยหมักชีวภาพ

เรื่องที่ ๓ การแปรรูปผลิตภัณฑ์จากสมุนไพร เช่น แชมพู,น้ำยาซักผ้า

เรื่องที่ ๔ การทำเครื่องตีเพื่อสุขภาพ เช่น ชากฤษณา

- เรื่องที่ ๕ การสร้างสาร(แกน)กฤษณา
- เรื่องที่ ๖ การจักสาน เช่น เสื่อ, ตะกร้า
- เรื่องที่ ๗ การรักษาแบบพื้นบ้าน
- เรื่องที่ ๘ พลังงานทดแทน

- รูปแบบการทำการเกษตรของศูนย์
จำนวนพื้นที่ทั้งหมดของศูนย์ ๕ ไร่ รูปแบบผสมผสาน
- แผนที่ศูนย์



ภาพที่ ๓๒ ศูนย์เรียนรู้เศรษฐกิจพอเพียงไทยเกษตรธรรมชาติธาตุ ๔

หมายเหตุ : ไม่ได้รับการสนับสนุนงบประมาณ ในปีงบประมาณ พ.ศ. ๒๕๖๘

๔.๒๐ ข้อมูลแหล่งแปรรูป/ตลาดกระจายสินค้าเกษตรที่สำคัญ

๑) ข้อมูลโรงสีข้าว

ตารางที่ ๑๐๑ แสดงข้อมูลการจดทะเบียนโรงงานอุตสาหกรรม โรงสีข้าวจังหวัดสงขลา

ลำดับ	ชื่อโรงงาน	ประกอบกิจการ	เลขที่	ตำบล	อำเภอ	จังหวัด	ไปรษณีย์	โทรศัพท์
๑	โรงสีข้าวเลิศประพันธ์	สีข้าว	๒๕/๑	ควนโส	ควนเนียง	สงขลา	๙๐๒๒๐	๐๘๑๕๙๘๘๙๕๙
๒	โรงสีพลจันทร์	สีข้าว ได้วันละ ๑๐ เกวียน	๒๒	ตะเคียน ยะ	ระโนด	สงขลา	๙๐๑๔๐	๐๗๔๗๗๐๒๔๙
๓	ชูเชิด	สีข้าวได้วันละ ๑๕ เกวียน	๑๕/๑	ตะเคียน ยะ	ระโนด	สงขลา	๙๐๑๔๐	-
๔	โชคเอกชัย	สีข้าว กำลังการผลิต ๕๐ เกวียน/ วัน		บ้านขาว	ระโนด	สงขลา	๙๐๑๔๐	๐๘๙๙๗๕๐๐๑๐
๕	เรืองรองการค้า	สีข้าวชนิดแยกแกลบแยกรำ	๑๘/๑	บ้านใหม่	ระโนด	สงขลา	๙๐๑๔๐	๐๘๙๘๗๐๓๑๐๔
๖	โรงสีโชคอำนวย	สีข้าวเปลือกได้วันละ ๘๐ เกวียน/วัน		บ้านใหม่	ระโนด	สงขลา	๙๐๑๔๐	-
๗	นายสมบูรณ์ อาษาสุจริต	สีข้าว ได้วันละ ๙ เกวียน	-	บ้านใหม่	ระโนด	สงขลา	๙๐๑๔๐	-
๘	โรงสีทรัพย์ธวัช	สีข้าว ได้วันละ ๖๐ เกวียน	๓๐/๑	บ้านขาว	ระโนด	สงขลา	๙๐๑๔๐	๐๘๒๔๓๐๙๖๒๑
๙	บริษัท วิสาหกิจชุมชนแปลงใหญ่บ้านขาว จำกัด	สีข้าวได้วันละ ๔๐ ตัน	-	บ้านขาว	ระโนด	สงขลา	๙๐๑๔๐	๐๗๔-๔๑๔๔๒๗
๑๐	มิตรบำรุง	สีข้าว ได้วันละ ๖๐ เกวียน	๘๖/๑	บ้านใหม่	ระโนด	สงขลา	๙๐๑๔๐	-

ตารางที่ ๑๐๑ แสดงข้อมูลการจดทะเบียนโรงงานอุตสาหกรรม โรงสีข้าวจังหวัดสงขลา (ต่อ)

ลำดับ	ชื่อโรงงาน	ประกอบกิจการ	เลขที่	ตำบล	อำเภอ	จังหวัด	ไปรษณีย์	โทรศัพท์
๑๑	นายธรรมบุญ เสียงดัง	สีข้าวกำลังการผลิต ๘ เกวียน/วัน		บาง เขียด	สิง หนคร	สงขลา	๙๐๓๓๐	-
๑๒	โรงสีโชคอริวัฒน์	สีข้าว ได้วันละ ๘ เกวียน	๔/๒	บ้าน ใหม่	ระโนด	สงขลา	๙๐๑๔๐	-
๑๓	โรงสีเรือรಂಗการค้า ๒	สีข้าว	๓๗/๒	ตะเคี ยะ	ระโนด	สงขลา	๙๐๑๔๐	๐๙๘๗๖๗๘๘๐
๑๔	แสงดีปฐุมกิจ	สีข้าว	๓๕/๑	ท่าบอน	ระโนด	สงขลา	๙๐๑๔๐	-
๑๕	บริษัท ไทยเกษตร ไรซ์มิลล์ จำกัด	สีข้าว ได้วันละ ๑๕ เกวียน	๔๓/๖	ควนรู	รัตภูมิ	สงขลา	๙๐๑๘๐	๐๘๙๘๗๐๐๙๑๗
๑๖	ชาติโชคชัย	สีข้าว ได้วันละ ๔๐ เกวียน	๒๒๐	บ้าน ใหม่	ระโนด	สงขลา	๙๐๑๔๐	๐๘๒๘๓๒๙๑๓๙
๑๗	ปราณีการค้า	สีข้าวเปลือกได้วันละ ๔๐ เกวียน/วัน		บ้านขาว	ระโนด	สงขลา	๙๐๑๔๐	-
๑๘	โรงสีประยูรพงศ์พานิช	สีข้าวเปลือก	๑๕๕	บ้าน ใหม่	ระโนด	สงขลา	๙๐๑๔๐	๐๖๒๙๔๕๔๗๘๘
๑๙	เพชรไพฑูรย์	สีข้าว กำลังการผลิต ๕๐ เกวียน/วัน		ตะเคี ยะ	ระโนด	สงขลา	๙๐๑๔๐	-
๒๐	โรงสีห้วงผลระโนด	สีข้าวกำลังการผลิต ๔๐ เกวียน/วัน	๒๙	ระโนด	ระโนด	สงขลา	๙๐๑๔๐	-
๒๑	โรงสีข้าว	สีข้าวกำลังการผลิต ๖๐ เกวียน/วัน	๒๐๐	บ้าน ใหม่	ระโนด	สงขลา	๙๐๑๔๐	-
๒๒	ทิพย์พานิช	สีข้าวเปลือก กำลังสีสูงสุดของร้านสีข้าว ๘๐ เกวียน/วัน	๑๕๙/๑	บ้าน ใหม่	ระโนด	สงขลา	๙๐๑๔๐	๐๗๔๖๙๐๗๒๒

ตารางที่ ๑๐๑ แสดงข้อมูลการจดทะเบียนโรงงานอุตสาหกรรม โรงสีข้าวจังหวัดสงขลา (ต่อ)

ลำดับ	ชื่อโรงงาน	ประกอบกิจการ	เลขที่	ตำบล	อำเภอ	จังหวัด	ไปรษณีย์	โทรศัพท์
๒๓	โอ่พาศนิษฐ์	สีข้าว กำลังการผลิต ๖๐ เกวียนต่อวัน	๒๒๘/๑	บ้านใหม่	ระโนด	สงขลา	๙๐๑๔๐	-
๒๔	โรงสีกิจจรณวัฒน์	สีข้าว	๔๑/๑	คลองแดน	ระโนด	สงขลา	๙๐๑๔๐	-
๒๕	โรงสีข้าวพรเจริญ	สีข้าวกำลังการผลิต ๕๐ เกวียน/วัน	๒๔/๑	บ้านใหม่	ระโนด	สงขลา	๙๐๑๔๐	-
๒๖	ศิริชัยมิตรเกษตร	สีข้าว กำลังการผลิต ๖๐ เกวียน/วัน	๒๒๖/๒	ระโนด	ระโนด	สงขลา	๙๐๑๔๐	-
๒๗	โรงสีไทยรุ่งเรือง	สีข้าวเปลือกได้วันละ ๘๐ เกวียน	๔๕/๑	ระโนด	ระโนด	สงขลา	๙๐๑๔๐	-
๒๘	ชูเชิด	สีข้าว	๑๕/๑	ตะเครียะ	ระโนด	สงขลา	๙๐๑๔๐	-
๒๙	โรงสีเอกวัฒน์การเกษตร	สีข้าว กำลังการผลิต ๗๐ เกวียน/วัน	๒๔/๑	ป่าขาด	สิงหนคร	สงขลา	๙๐๓๓๐	๐๙๙๙๖๔๔๑๙๑
๓๐	โรงสีข้าว ข้าวอนันต์	สีข้าว ๑๐๐ เกวียน/วัน	๑/๓	ระวะ	ระโนด	สงขลา	๙๐๑๔๐	-

ที่มา : อุตสาหกรรมจังหวัดสงขลา

๒) ข้อมูลลานเทรดซื้อปาล์มน้ำมันจังหวัดสงขลาและโรงงานปาล์มน้ำมันจังหวัดสงขลา

ตารางที่ ๑๐๒ แสดงข้อมูลลานเทรดซื้อปาล์มน้ำมันจังหวัดสงขลา

ที่	ชื่อกิจการ	บ้านเลขที่	หมู่ที่	ตำบล	อำเภอ	จังหวัด
๑	เกื้อหนุนการเกษตร	๕๗/๑	๑	เชิงแส	กระแสดินธุ์	สงขลา
๒	ลานเจริญภรณ์	๕๖/๕	๒	เชิงแส	กระแสดินธุ์	สงขลา
๓	คลองหอยโข่ง ลานปาล์ม	๑๒/๑	๒	คลองหอยโข่ง	คลองหอยโข่ง	สงขลา
๔	กาหุมนโต ลานปาล์ม	๔๐	๑๑	ควนไส	ควนเนียง	สงขลา
๕	พูนทรัพย์ ซีวีดี ลานปาล์ม สาขา ๓ (ท่าหยี)	๘๐	๖	ห้วยลึก	ควนเนียง	สงขลา
๖	ภูมิพัฒน์ พันธุ์ปาล์ม	๕๓/๖	๑๑	บางเหรียง	ควนเนียง	สงขลา
๗	ร่วมเจริญปาล์ม	๑๑๙	๔	ควนไส	ควนเนียง	สงขลา
๘	ลานปาล์ม พีชมงคล	๘๖/๒	๑๑	บางเหรียง	ควนเนียง	สงขลา
๙	ลานไม้บ้านโนไร่	๖๗/๑๓	๙	รัตภูมิ	ควนเนียง	สงขลา
๑๐	อำนวยการลานปาล์ม	๑๔/๒	๖	ห้วยลึก	ควนเนียง	สงขลา
๑๑	โคกยูง ลานปาล์ม	๑๗๑/๑	๒	ตลิ่งชัน	จะนะ	สงขลา
๑๒	ทุ่งใหญ่รับซื้อปาล์ม	๒๙/๑๒	๘	บ้านนา	จะนะ	สงขลา
๑๓	ปางานการค้า	๒๓	๓	ตลิ่งชัน	จะนะ	สงขลา
๑๔	ห้างหุ้นส่วนจำกัด เกษมรัตน์พาราเว็ด	๘	๖	สะพานไม้แก่น	จะนะ	สงขลา
๑๕	ชนัญญาลานปาล์ม	๑๑/๑	๓	เกาะสะบ้า	เทพา	สงขลา
๑๖	นายสำราญ กุสวิโร	๑๕๔	๓	วังใหญ่	เทพา	สงขลา
๑๗	บริษัท เอ็น เค ปาล์ม จำกัด	๙๙	๒	วังใหญ่	เทพา	สงขลา
๑๘	บุญมา บ้านชะลานปาล์ม		๖	สะกอม	เทพา	สงขลา
๑๙	ลานปาล์มพัฒนาณรงค์	๔๕/๖	๓	สะกอม	เทพา	สงขลา
๒๐	ลานปาล์ม ทักษมาล	๔๕/๖	๓	นาทวี	เทพา	สงขลา

ตารางที่ ๑๐๒ แสดงข้อมูลลานתרรับซื้อปาล์มน้ำมันจังหวัดสงขลา (ต่อ)

ที่	ชื่อกิจการ	บ้านเลขที่	หมู่ที่	ตำบล	อำเภอ	จังหวัด
๒๑	ลานปาล์ม บังเดรนาทวี	๒๖/๑๓	๑๓	ปลักหนู	นาทวี	สงขลา
๒๒	ลานปาล์มทีพี	๔๔/๗	๒	ทับช้าง	นาทวี	สงขลา
๒๓	เอส ที ลานปาล์ม สาขา ๒		๔	บางกล้า	บางกล้า	สงขลา
๒๔	เพชรรัตน์ลานปาล์ม (สาขาพังทรี)		๒	ระวะ	ระโนด	สงขลา
๒๕	โรงงานปาล์มดีศรีนคร สาขาที่ ๐๐๕	๖๓/๔	๕	บ้านขาว	ระโนด	สงขลา
๒๖	ลุงพ่วงลานปาล์ม สาขา ๒	๖๐/๗	๕	บ้านขาว	ระโนด	สงขลา
๒๗	วิสาหกิจชุมชนแปลงใหญ่ปาล์มน้ำมัน ควาตก	๗๒	๕	บ้านขาว	ระโนด	สงขลา
๒๘	แก้วรัตน์ลานเท	๑๒๓/๑	๘	คูหาใต้	รัตภูมิ	สงขลา
๒๙	ชุมแก้ว ลานปาล์ม	๘/๕	๓	คูหาใต้	รัตภูมิ	สงขลา
๓๐	เด่นชัยลานเท	๑๓๖	๗	คูหาใต้	รัตภูมิ	สงขลา
๓๑	ทรัพย์เจริญลานเท		๑๑	คูหาใต้	รัตภูมิ	สงขลา
๓๒	มงคลลานปาล์ม	๑๔๗	๑๒	คูหาใต้	รัตภูมิ	สงขลา
๓๓	มล ลานปาล์ม		๒	ควนรู	รัตภูมิ	สงขลา
๓๔	ไม้หวานลานปาล์ม	๘๕/๙	๑๓	ท่าชะมวง	รัตภูมิ	สงขลา
๓๕	รุ่งเจริญ ลานปาล์ม		๑๑	คูหาใต้	รัตภูมิ	สงขลา
๓๖	แสงอนันต์ลานเท	๒๓/๑	๑๒	ท่าชะมวง	รัตภูมิ	สงขลา
๓๗	แสงอนันต์ลานเท สาขาเขารักเกียรติ		๑๒	กำแพงเพชร	รัตภูมิ	สงขลา
๓๘	ห้างหุ้นส่วนจำกัดแก้วกมลพานิช		๒	ควนรู	รัตภูมิ	สงขลา
๓๙	ลานปาล์มสิงหาณิษฐ์		๕	ท่าหิน	รัตภูมิ	สงขลา
๔๐	บริษัท ทัทวิน จำกัด	๕๗๔/๑	๕	พังลา	สะเดา	สงขลา

ตารางที่ ๑๐๒ แสดงข้อมูลลานเทรับซื้อปาล์มน้ำมันจังหวัดสงขลา (ต่อ)

ที่	ชื่อกิจการ	บ้านเลขที่	หมู่ที่	ตำบล	อำเภอ	จังหวัด
๔๑	บริษัท วงษ์บัณฑิต จำกัด	๘๗	๒	พังลา	สะเดา	สงขลา
๔๒	มงคลลานปาล์ม นางพรชนก		๕	พังลา	สะเดา	สงขลา
๔๓	ลานเทพาล์มโกพี	๖๙	๖	ท่าโพธิ์	สะเดา	สงขลา
๔๔	บ่อทรายลานปาล์ม	๑๔/๔	๒	ปากรอก	สิงหนคร	สงขลา
๔๕	บางเขียดการเกษตร ลานปาล์ม		๒	บางเขียด	สิงหนคร	สงขลา
๔๖	พีเอ ลานเท	๑๙/๑	๔	บางเขียด	สิงหนคร	สงขลา
๔๗	โรงสีสิงหพานิชย์	๑๕	๕	ชะแล้	สิงหนคร	สงขลา
๔๘	โรงสีเอกวิวัฒน์การเกษตร	๒๔/๑	๓	ป่าขาด	สิงหนคร	สงขลา
๔๙	อรรถวุฒิลานปาล์ม	๔๖/๒	๑	ปากรอก	สิงหนคร	สงขลา
๕๐	บี.เค.อาร์ ลานไม้	๓๒/๒		ฉลุง	หาดใหญ่	สงขลา

ที่มา : สำนักงานพาณิชย์จังหวัดสงขลา

๓) โรงงานปาล์มน้ำมันจังหวัดสงขลา

ตารางที่ ๑๐๓ แสดงข้อมูลโรงงานปาล์มน้ำมันจังหวัดสงขลา

ชื่อโรงงาน	ที่อยู่	ประกอบกิจการ	ปริมาณความต้องการ
๑. โรงงานน้ำมันพืช หยูเซ่งไถ่	๑๐๖ ตำบลคอกหงส์ อำเภอหาดใหญ่ จังหวัดสงขลา	โรงงานสกัดน้ำมันปาล์มดิบ	๖๐๐ ตัน/เดือน
๒. ห้างหุ้นส่วนจำกัดรุ่งเรืองกิจน้ำมันพืช	ถนนเทศบาล ๑๐๘ ตำบลพะตง อำเภอหาดใหญ่ จังหวัดสงขลา	โรงงานสกัดน้ำมันปาล์มดิบ	๓๐๐ ตัน/เดือน

ที่มา : สำนักงานพาณิชย์จังหวัดสงขลา

๔) ข้อมูลโรงงานนํ้ามันดิบ

จังหวัดสงขลา มีโรงงานนํ้ามันดิบ จำนวน ๒ แห่ง ดังนี้

๑. บริษัทเซาท์เทิร์นแตรี่ จำกัด

ที่อยู่ ๙๙/๙ ม. ๔ ต.ควนรู อ.รัตภูมิ จ.สงขลา

เบอร์โทรศัพท์ ๐๗๔ - ๓๘๖๒๐๐

กำลังการผลิต ๑๕ ตัน/วัน

๒. ฟาร์มชินบ๊วย

ที่อยู่ ๑/๑ ม.๓ ต.พังลา อ.สะเดา จ.สงขลา

เบอร์โทรศัพท์ ๐๘-๑๕๙๙-๐๙๖๐

กำลังการผลิต ๒ ตัน/วัน

๕) ข้อมูลโรงฆ่าสัตว์ที่มีใบอนุญาต ขจส.๒ ในพื้นที่จังหวัดสงขลา

ตารางที่ ๑๐๔ แสดงข้อมูลโรงฆ่าสัตว์ที่มีใบอนุญาต ขจส.๒ ในพื้นที่จังหวัดสงขลา

ที่	ชนิดสัตว์	ชื่อโรงฆ่าสัตว์	ผู้ประกอบการ	เลขที่	หมู่	ตำบล	อำเภอ	กำลังการผลิต	
								ความเร็วเฉลี่ย (ตัว/ชั่วโมง)	กำลังการผลิตเฉลี่ย (ตัว/วัน)
๑	ไก่	บริษัทอรุณรัตน์ ๒๑๐๔ จำกัด	บริษัทอรุณรัตน์ ๒๑๐๔ จำกัด	๗๘	๕	ควนโส	ควนเนียง	๘๕๐	๗
๒	โค กระบือ	สุรศักดิ์ฟาร์ม	นายสุรศักดิ์ หมาดหลี	๒๗๙/๓	๗	ท่าช้าง	บางกล่ำ	๑	๓
๓	สุกร	เทศบาลตำบลควนเนียง	เทศบาลตำบลควนเนียง		๒	รัตภูมิ	ควนเนียง	๘	๔.๕
๔	สุกร	เทศบาลนครสงขลา	เทศบาลนครสงขลา	๓๙		บ่อยาง	เมืองสงขลา		
๕	ไก่	โรงฆ่าสัตว์บริษัท ฟาร์มเมช จำกัด	โรงฆ่าสัตว์บริษัท ฟาร์มเมช จำกัด	๑๕/๒	๘	คลองแห	หาดใหญ่	๓๕๐	๖

ตารางที่ ๑๐๔ แสดงข้อมูลโรงฆ่าสัตว์ที่มีใบอนุญาต ขจส.๒ ในพื้นที่จังหวัดสงขลา (ต่อ)

ที่	ชนิดสัตว์	ชื่อโรงฆ่าสัตว์	ผู้ประกอบการ	เลขที่	หมู่	ตำบล	อำเภอ	กำลังการผลิต	
								ความเร็วเฉลี่ย (ตัว/ชั่วโมง)	ความเร็วเฉลี่ย (ตัว/ชั่วโมง)
๖	ไก่	โรงฆ่าสัตว์บริษัทลูกปลาฟาร์ม จำกัด	บริษัทลูกปลาฟาร์ม จำกัด	๖๖/๖๓	๑	คลองแห	หาดใหญ่	๕๐๐	๓
๗	สุกร	โรงผลิตและแปรรูปสุกร บริษัท มิตรเจริญฟาร์ม จำกัด	บริษัท มิตรเจริญฟาร์ม จำกัด	๖๙	๑๓	คูหาใต้	รัตภูมิ	๑๖	๓
๘	ไก่	บริษัท สยาม เพาเวอร์ แลนด์ จำกัด	นายนิธิกร บุญญามณี	๑๔๑	๑	นาทับ	จะนะ	๑,๐๐๐	๗
๙	ไก่	บริษัท แอล พี เอฟ มีท โพรเซ่น จำกัด	นายชณิต แจ่มจันทา	๒๓๙	๖	กำแพงเพชร	รัตภูมิ	๕๐๐	๘
๑๐	ไก่	โรงฆ่าสัตว์ นางสาวนภา มีมุสิทธิ์	นางสาวนภา มีมุสิทธิ์	๑๘๒/๑	๑๓	คูหาใต้	รัตภูมิ	๑๕๐	๒
๑๑	ไก่	มาเรียม เบ็ญโกบ	นางสาวมาเรียม เบ็ญโกบ	๒/๑	๑	คลองอู่ตะเภา	หาดใหญ่	๑๕๐	๒
๑๒	ไก่/เป็ด	รายาฟาร์ม	นางสาวนิตยา แสงวงศ์ ประสงค์	๔๑/๑๒	๙	ป่าดงเบขาร์	สะเดา	๑๕๐	๒
๑๓	โค	โรงฆ่าสัตว์มานอช	นายมานอช หมัดอาดัม	๖๗/๑	๑	คลองอู่ตะเภา	หาดใหญ่	๑	๓

ที่มา : สำนักงานปศุสัตว์จังหวัดสงขลา

๖) ข้อมูลโรงงานแปรรูปผลิตภัณฑ์สัตว์น้ำ

ตารางที่ ๑๐๕ แสดงข้อมูลโรงงานแปรรูปผลิตภัณฑ์สัตว์น้ำ

ที่	ชนิดสินค้าเกษตร	ชื่อโรงงาน	ที่อยู่	โทรศัพท์
๑	กุ้ง/หมึกแช่เยือกแข็ง	บ.ห้องเย็นโซติวัฒน์ หาดใหญ่ จำกัด (มหาชน)	๔/๒ หมู่ ๓ ถ.สายเอเชีย ๔๓ ต.นาหม่อม อ.นาหม่อม จ.สงขลา ๙๐๓๑๐	๐๗๔-๒๒๒๓๓๓, ๐๗๔-๒๑๗๖๗๐-๔
๒	กุ้งแช่เยือกแข็ง	บ.เจริญโภคภัณฑ์อาหาร จำกัด (มหาชน) (สงขลา)	๗๙ หมู่ ๑๐ ต.ท่าบอน อ.ระโนด จ.สงขลา ๙๐๑๔๐	๐๗๔-๕๘๗๕๕๖-๖๖
๓	กุ้ง/ปลา/หมึกแช่เยือกแข็ง	บ.คิงพิชเซอร์โพลิตติ้งส์ จำกัด	๒๔, ๒๖ ซ. ๑ ถ.ราษฎร์อุทิศ ๑ ต.บ่อยาง อ.เมือง จ.สงขลา ๙๐๐๐๐	๐๗๔-๓๑๑๖๕๑ ๐๗๔-๓๑๒๖๖๕
๔	กุ้ง/ปลา/หมึกแช่เยือกแข็ง	บ.ซีฮอर्स ฟู้ดส์ จำกัด	๑๔๙ หมู่ ๓ ถ.จะนะ-สงขลา ต.ทุ่งหวัง อ.เมือง จ.สงขลา ๙๐๐๐๐	๐๗๔-๓๐๐๐๙๘-๙๙
๕	ซูริมิและผลิตภัณฑ์จาก ซูริมิแช่เยือกแข็ง	บ.แมนเอ็ฟรอสเซนฟู้ดส์ จำกัด	๓/๒ หมู่ ๗ ถ.เก้าเส้ง-จะนะ ต.เขารูปช้าง อ.เมือง จ.สงขลา ๙๐๐๐๐	๐๗๔-๓๑๗๘๐๐
๖	ซูริมิและผลิตภัณฑ์จาก ซูริมิแช่เยือกแข็ง	บ.แปซิฟิกแปรรูปสัตว์น้ำ จำกัด	๒๗/๔ หมู่ ๗ ถ.เก้าเส้ง-จะนะ ต.เขารูปช้าง อ.เมือง จ.สงขลา ๙๐๐๐๐	๐๗๔-๓๐๓๙๖๐-๙๙
๗	กุ้งแช่เยือกแข็ง	บ.ฟอร์จูน โพรเซิน ฟู้ดส์ (ประเทศไทย) จำกัด	๓๑ หมู่ ๑๐ ต.ท่าบอน อ.ระโนด จ.สงขลา ๙๐๑๔๐	๐๗๔-๕๘๗๖๑๙-๒๑
๘	กุ้ง/ ไข่ปลา/ปลา/ ผลิตภัณฑ์จากซูริ มิ/สาหร่าย/หมึก/หอย แช่เยือกแข็ง	บ.ไฮเทค ซีฟู้ด จำกัด	๖๔/๒ หมู่ ๕ ถ.จะนะ-ปัตตานี ต.บ้านนา อ.จะนะ จ.สงขลา ๙๐๑๓๐	๐๗๔-๒๐๗๖๑๓-๙

ตารางที่ ๑๐๕ แสดงข้อมูลโรงงานแปรรูปผลิตภัณฑ์สัตว์น้ำ (ต่อ)

ที่	ชนิดสินค้าเกษตร	ชื่อโรงงาน	ที่อยู่	โทรศัพท์
๙	กุ้งแช่เยือกแข็ง	บ.ไทยยูเนียนซีฟู้ด จำกัด	๗๗ หมู่ ๕ ต.วัดขนุน อ.สิงหนคร จ.สงขลา ๙๐๓๓๐	๐๗๔-๔๘๓๔๘๓-๗
๑๐	กุ้ง/ปลา/ปูแช่เยือกแข็ง	บ.หลี่เฮง ซีฟู้ด จำกัด	๙๑ หมู่ ๒ ถ.จะนะ-สงขลา ต.จะโหนด อ.จะนะ จ.สงขลา ๙๐๑๓๐	๐๗๔-๓๐๐๓๗๑-๒
๑๑	กุ้ง/ปลา/ปู/หมึก/หอย แช่เยือกแข็ง	บ.เอส ทู เค มารีน โปรดักส์ จำกัด	๙๙ หมู่ ๒ ถ.สงขลา-นาทวี ต.จะโหนด อ.จะนะ จ.สงขลา ๙๐๑๓๐	๐๗๔-๔๗๗๕๐๑-๔
๑๒	ปลา/หมึกแช่เยือกแข็ง	บ.เซาท์เทอร์น ซีฟู้ด โปรดักส์ จำกัด	๒๐/๑ หมู่ ๓ ต.คลองอู่ตะเภา อ.หาดใหญ่ จ.สงขลา ๙๐๑๑๐	๐๗๔-๓๖๒๑๖๗
๑๓	ปลา/หอยแช่เยือกแข็ง	บ.นิสซุย (ประเทศไทย) จำกัด	๑๑๘/๑ หมู่ ๑ ต.ท่าข้าม อ.หาดใหญ่ จ.สงขลา ๙๐๑๑๐	๐๗๔-๓๘๐๒๘๒-๖
๑๔	กุ้ง/ปลา/หมึกแช่เยือก แข็ง	บ.ซี เวลท์ โพรเซ่น ฟู้ด จำกัด	๗๐ หมู่ ๖ ต.ทำนบ อ.สิงหนคร จ.สงขลา ๙๐๒๘๐	๐๗๔-๓๐๒๙๐๐
๑๕	ปลาบรรจุกระป๋อง	บจก.พี จี เอส ฟู้ด	๖๘/๓ หมู่ ๖ ต.ทำนบ อ.สิงหนคร จ.สงขลา ๙๐๒๘๐	๐๘๖-๖๙๗๐๐๙๙
๑๖	ปลาทูน่าลอยด์แช่เย็น	หจก. แพปลาเบอร์ ๑๑ (เฟส๔)	๓๔ ซอย ๔ ถ.สงขลาพลาซ่า ต.บ่อทราย อ.เมือง จ.สงขลา ๙๐๐๐๐	๐๗๔-๓๑๕๑๕๖
๑๗	ปลา/ผลิตภัณฑ์จาก ซูริมิแช่เยือกแข็ง	บ.แมนเอโพรสเซนฟู้ดส์ จำกัด (สาขา๘)	๘๐/๑ หมู่ ๓ ต.เขารูปช้าง อ.เมือง จ.สงขลา ๙๐๐๐๐	๐๗๔-๓๑๗๘๐๐
๑๘	กุ้งแช่เยือกแข็ง	บ.ปิติฟู้ดส์ จำกัด	๓๓/๓ หมู่ ๕ ต.วัดขนุน อ.สิงหนคร จ.สงขลา ๙๐๓๓๐	๐๗๔-๕๓๖๒๑๓

ตารางที่ ๑๐๕ แสดงข้อมูลโรงงานแปรรูปผลิตภัณฑ์สัตว์น้ำ (ต่อ)

ที่	ชนิดสินค้าเกษตร	ชื่อโรงงาน	ที่อยู่	โทรศัพท์
๑๙	ปลาแช่เยือกแข็ง/ ปลาบรรจุกระป๋อง	บ.โชติวัฒน์อุตสาหกรรมการผลิต จำกัด (มหาชน)	๑๐๖๙ ถ.สายเอเชีย ต.คอหงส์ อ.หาดใหญ่ จ.สงขลา ๙๐๑๑๐	๐๗๔-๒๐๐๙๙๙
๒๐	ปลาบรรจุกระป๋อง	บ.ซีฮอรัส แคนนิ่ง จำกัด	๑๙๘ หมู่ ๓ ถ.จะนะ-สงขลา ต.ทุ่งหวัง อ.เมือง จ.สงขลา ๙๐๐๐๐	๐๗๔-๓๑๗๙๙๙
๒๑	ปลาบรรจุกระป๋อง	บ.ทรอปิคอลแคนนิ่ง(ประเทศ ไทย) จำกัด(มหาชน)	๑/๑ หมู่ ๒ ต.ทุ่งใหญ่ อ.หาดใหญ่ จ.สงขลา ๙๐๑๑๐	๐๗๔-๒๗๓๖๐๐
๒๒	กระดุกปลาอบแห้ง	บ.ไอ-เทล คอร์ปอเรชั่น จำกัด (มหาชน)	๓๓๓ หมู่ ๒ ถ.กาญจนวนิช ต.พะวง อ.เมือง จ.สงขลา ๙๐๑๐๐	๐๗๔-๓๐๐๗๐๐-๘
๒๓	ปลาบรรจุกระป๋อง	บ.ทวีชัย ฟู้ด แมนูแฟคเจอร์ริง จำกัด	๒๘๙ หมู่ ๗ ต.กำแพงเพชร อ.รัตภูมิ จ.สงขลา ๙๐๑๘๐	๐๗๔-๔๙๘๗๑๙-๒๑
๒๔	ปูพลาสเจอไรซ์	บ.โรยัล ซี โปรดักส์ จำกัด	๑๓๒/๑ ถ.กาญจนวนิช ต.บ้านพรุ อ.หาดใหญ่ จ.สงขลา ๙๐๒๕๐	๐๗๔-๔๓๙๙๐๗-๙
๒๕	ปลาบรรจุกระป๋อง	บ.สยามอินเตอร์เนชั่น แนลฟู้ด จำกัด	๘๘ หมู่ ๑๐ ต.นาทับ อ.จะนะ จ.สงขลา ๙๐๑๓๐	๐๗๔-๓๑๐๘๐๐
๒๖	ปลาบรรจุกระป๋อง	บ. สุขญา ฟู้ด จำกัด	๑๑๙/๑๐ หมู่ ๘ ถ.ติณสูถานนท์ ต.เขารูปช้าง อ.เมือง จ.สงขลา ๙๐๐๐๐	๐๗๔-๓๒๕๑๑๓
๒๗	น้ำปลา	บ.จุฬามาศ มาร์เก็ตติ้ง จำกัด	๑๙๐ ซอยชุม-ไชยศิริอุทิศ ๑ ต.คอหงส์ อ.หาดใหญ่ จ.สงขลา ๙๐๑๑๐	๐๗๔-๓๒๓๗๙๘
๒๘	ข้าวเกรียบ	บ.อุตสาหกรรมทวีวงษ์หาดใหญ่ จำกัด	๘๕ หมู่ ๔ ถ.สายเอเชีย-จะนะ ต.นาหม่อม อ.นาหม่อม จ.สงขลา ๙๐๓๑๐	๐๗๔-๒๑๖๓๙๖-๘

ที่มา : ศูนย์วิจัยและตรวจสอบคุณภาพสินค้าประมงสงขลา

๗) ตลาดกระจายสินค้า ด้านพืช ปศุสัตว์ และประมง

ตารางที่ ๑๐๖ แสดงข้อมูลตลาดเกษตรกรจังหวัดสงขลา

ที่	ชื่อตลาด	ที่อยู่	ชื่อผู้ประกอบการ/ ผู้จัดการ	จำหน่ายสินค้าประเภท
	ตลาดเกษตรกรจังหวัดสงขลา			
๑	จุดที่ ๑ บริเวณหน้า สำนักงานเกษตร จังหวัดสงขลา	๑๒๕ ถ. ราชดำเนิน ต.บ่อয়ง อ.เมือง จ. สงขลา	นางสุนิตสา พรหมเดชะ	- ผัก/ผลไม้/ข้าวสาร/ไข่ไก่ ไข่เป็ด - อาหารแปรรูป/ปลาแห้ง

ที่มา : สำนักงานเกษตรจังหวัดสงขลา

๔.๒๑ ข้อมูลผู้ประกอบการรับซื้อผลผลิตทางการเกษตร (ประมง)

ตารางที่ ๑๐๗ แสดงข้อมูลผู้ประกอบการแปปลาจังหวัดสงขลา

ที่	ชื่อบริษัท/ผู้ประกอบการ	บ้านเลขที่	หมู่ที่	ตำบล	อำเภอ	จังหวัด	เบอร์โทรศัพท์
๑	บริษัทขุนกอบ ๙ จำกัด	๑๐๙/๑๒	๘	พะวง	เมืองสงขลา	สงขลา	๐๗๔-๓๐๗๒๒๐-๑
๒	ห้างหุ้นส่วนจำกัดหนูเหมิ ซีฟู้ดส์ โปรดักส์	๑๖-๑๘	๐	บ่อয়ง	เมืองสงขลา	สงขลา	๐๘๑-๔๗๘๗๙๑๕
๓	บริษัทเค เอ เศรษฐี จำกัด	๑๒๐/๘๘๘	๘	เขารูปช้าง	เมืองสงขลา	สงขลา	๐๘๖-๙๖๒๒๙๑๑๑
๔	บริษัทแปปลาโรงสีแดง จำกัด	๔๕	๐	บ่อয়ง	เมืองสงขลา	สงขลา	๐๗๔๓๑๑๕๔๓
๕	บริษัทบุญนุช ฟู้ด จำกัด	๒๘	๐	บ่อয়ง	เมืองสงขลา	สงขลา	๐๗๔๓๑๑๕๑๕๖

ตารางที่ ๑๐๗ แสดงข้อมูลผู้ประกอบการแพปลาจังหวัดสงขลา (ต่อ)

ที่	ชื่อบริษัท/ผู้ประกอบการ	บ้านเลขที่	หมู่ที่	ตำบล	อำเภอ	จังหวัด	เบอร์โทรศัพท์
๖	หจก.สงขลา ช.เฮงฮวด	๑๔	๐	บ่อหยาง	เมืองสงขลา	สงขลา	๐๗๔๓๒๑๗๐๓-๔
๗	CHAI AQUA - TRADING	๘/๖	๕	คอหงส์	หาดใหญ่	สงขลา	๐๗๔-๒๑๐๐๕๒
๘	นภาพรแพ	๕๐	๐	บ่อหยาง	เมืองสงขลา	สงขลา	๐๘๑-๕๕๐๑๑๓๙
๙	แพพีใหญ่	๒๒	๐	บ่อหยาง	เมืองสงขลา	สงขลา	๐๘๖-๙๕๕๑๓๕๑
๑๐	แพเจ็ญ้อย	อาคาร๓ ห้อง๑-๒	๐	บ่อหยาง	เมืองสงขลา	สงขลา	๐๘๑-๗๓๘๐๔๕๕
๑๑	แพศิวาพร	๑๒๐/๙๙๙	๘	เขารูปช้าง	เมืองสงขลา	สงขลา	๐๘๖๔๙๐๔๔๗๖
๑๒	สุรภา	อาคาร ๑	๐	บ่อหยาง	เมืองสงขลา	สงขลา	
๑๓	แพปลาโชคชัย	๒๓	๐	บ่อหยาง	เมืองสงขลา	สงขลา	๐๙๔-๕๒๕๒๕๙๐
๑๔	แพปลาเจ็บบหลี	๒๒	๐	บ่อหยาง	เมืองสงขลา	สงขลา	
๑๕	แพปลามลิวัลย์	๓๒ - ๓๔	๐	บ่อหยาง	เมืองสงขลา	สงขลา	
๑๖	แพบ้านิต	๐	๐	บ่อหยาง	เมืองสงขลา	สงขลา	
๑๗	สุดารัตน์	๐	๐	บ่อหยาง	เมืองสงขลา	สงขลา	๐๘๖-๖๙๗๕๙๒๒
๑๘	วัลลภ	๑๙-๒๐ (อาคาร๑)	๐	บ่อหยาง	เมืองสงขลา	สงขลา	
๑๙	แพน้ำสิน	๘ (แปลง A)	๐	บ่อหยาง	เมืองสงขลา	สงขลา	
๒๐	แพปลาเรณู	๓๐ (อาคาร ๑)	๐	บ่อหยาง	เมืองสงขลา	สงขลา	
๒๑	แพเอกอุดม	๓/๕	๐	บ่อหยาง	เมืองสงขลา	สงขลา	
๒๒	แพปลาเบอร์ ๒๔	๒๔	๐	บ่อหยาง	เมืองสงขลา	สงขลา	
๒๓	สมบัติ	๑	-	บ่อหยาง	เมืองสงขลา	สงขลา	๐๘๙-๑๔๕๖๖๖๒
๒๔	แพเจริญสุข	๖๒	๑	บ่อหยาง	เมืองสงขลา	สงขลา	๐๘๑-๘๙๘๑๑๔๑
๒๕	แพปลาไข่มุข	๑๒๐/๒๕	๘	เขารูปช้าง	เมืองสงขลา	สงขลา	๐๘๑-๙๖๓๑๗๙๒
๒๖	แพรัชฎาภรณ์	๕๘	๐	บ่อหยาง	เมืองสงขลา	สงขลา	๐๘๑-๕๔๒๒๗๕๔

ตารางที่ ๑๐๗ แสดงข้อมูลผู้ประกอบการแพปลาจังหวัดสงขลา (ต่อ)

ที่	ชื่อบริษัท/ผู้ประกอบการ	บ้านเลขที่	หมู่ที่	ตำบล	อำเภอ	จังหวัด	เบอร์โทรศัพท์
๒๗	แพปลา ป.พิพัฒน์	๕๐/๙	๑	บ่อยาง	เมืองสงขลา	สงขลา	
๒๘	นายสีด	๑๖,๑๘	๐	บ่อยาง	เมืองสงขลา	สงขลา	๐๘๑-๗๓๘๙๒๒๓
๒๙	แพปลาถนอมศักดิ์	๑๑-๑๓	๐	บ่อยาง	เมืองสงขลา	สงขลา	๐๘๑-๘๙๗๓๙๙๔
๓๐	แพประภาส	๓๑	๐	บ่อยาง	เมืองสงขลา	สงขลา	๐๘๗๒๙๙๔๗๘๗
๓๑	o.u.m. (โอ.ยู.เอ็ม)	๔/๕	๐	บ่อยาง	เมืองสงขลา	สงขลา	๐๘๑๘๙๗๔๓๒๗
๓๒	แพบารากัด	๗	๐	บ่อยาง	เมืองสงขลา	สงขลา	๐๘๑๙๕๙๖๐๑๙
๓๓	อับदनอาซิด	๔๒/๑	๐	บ่อยาง	เมืองสงขลา	สงขลา	๐๘๑๘๙๘๓๓๕๘
๓๔	พัชรา	๑-๒ อาคาร ๕	๐	บ่อยาง	เมืองสงขลา	สงขลา	
๓๕	แพนิตยา	๙๘/๔	๑๐	เขารูปช้าง	เมืองสงขลา	สงขลา	๐๘๖๙๖๘๗๔๓๒
๓๖	แพสงวน-อำพัน	๖๔/๑	๐	บ่อยาง	เมืองสงขลา	สงขลา	๐๘๓๕๑๓๖๖๔๑
๓๗	แพสุภลักษณ์	๑	๐	บ่อยาง	เมืองสงขลา	สงขลา	
๓๘	เจน-จ๊อบ	๐	๐	บ่อยาง	เมืองสงขลา	สงขลา	
๓๙	แพปลาไทยเซียง	๔/๔	๐	บ่อยาง	เมืองสงขลา	สงขลา	
๔๐	ประสิทธิ์	๑๗๗	๑	คลองแดน	ระโนด	สงขลา	๐๘๙-๒๑๑๘๘๖๘
๔๑	แพซื่อเหย้าะ	๒๕	๐	บ่อยาง	เมืองสงขลา	สงขลา	๐๘๑-๙๕๗๑๖๓๔
๔๒	นภสร พิชเชอร์	๖๙	๐	บ่อยาง	เมืองสงขลา	สงขลา	๐๘๘-๗๘๙๗๕๖๔
๔๓	แพเจ้าเค็ง	-	๐	บ่อยาง	เมืองสงขลา	สงขลา	๐๘๑-๘๙๗๒๔๖๙
๔๔	แพ ผ.ญ.เทพา	๑๙๙	๗	เทพา	เทพา	สงขลา	๐๙๒-๑๔๖๗๑๔๗
๔๕	แพชัยยศ	๑๗	-	บ่อยาง	เมืองสงขลา	สงขลา	
๔๖	แพสุรียา	๑๒	-	บ่อยาง	เมืองสงขลา	สงขลา	
๔๗	แพพรสมจิต	๒๘	๐	บ่อยาง	เมืองสงขลา	สงขลา	
๔๘	แพอภิชญา	๗	๑	หัวเขา	สิงหนคร	สงขลา	๐๘๑-๗๓๘๖๙๗๐
๔๙	แพสาวหน๊ะ	๓		บ่อยาง	เมืองสงขลา	สงขลา	๐๘๔-๘๕๖๓๗๗๕
๕๐	แพต่อหน๊ะ	๖-๗ อาคาร ๔	๐	บ่อยาง	เมืองสงขลา	สงขลา	๐๗๔-๓๒๒๕๘๐

ตารางที่ ๑๐๗ แสดงข้อมูลผู้ประกอบการแพปลาจังหวัดสงขลา (ต่อ)

ที่	ชื่อบริษัท/ผู้ประกอบการ	บ้านเลขที่	หมู่ที่	ตำบล	อำเภอ	จังหวัด	เบอร์โทรศัพท์
๕๑	แพปลา	๑๐๖/๑	๗	เทพา	เทพา	สงขลา	๐๘๑-๕๔๒๑๖๐๗
๕๒	ประทีป จรัสภิญโญวงศ์	๓๓		บ่อหยาง	เมืองสงขลา	สงขลา	๐๘๑-๘๙๗๑๕๒๓
๕๓	แพปลานายเม้ง	๑๐		บ่อหยาง	เมืองสงขลา	สงขลา	๐๘๙-๘๗๐๒๖๘๘
๕๔	แพวรรณิ	อาคาร๑ ห้อง๑๖		บ่อหยาง	เมืองสงขลา	สงขลา	๐๘๙-๗๓๓๔๗๐๗
๕๕	แพอภิญา	๑๓๘	๔	ปากบาง	เทพา	สงขลา	๐๘๑-๙๖๓๔๙๒๔
๕๖	เอฟ วันชัย	๔๖/๒	๒	เขารูปช้าง	เมืองสงขลา	สงขลา	๐๙๕-๘๙๔๔๖๒๒
๕๗	สุกัญญา	๓๐	-	บ่อหยาง	เมืองสงขลา	สงขลา	๐๘๑-๒๗๖๔๒๐๕
๕๘	แพอานัส	๒๗๓/๓	-	บ่อหยาง	เมืองสงขลา	สงขลา	๐๘๖-๙๘๙๕๔๓๖
๕๙	เยาวนิตย์	๓๗	-	บ่อหยาง	เมืองสงขลา	สงขลา	๐๘๓-๑๗๑๔๐๙๕
๖๐	แพ SOH	๗๔/๔	๗	คูเต่า	หาดใหญ่	สงขลา	๐๘๑-๕๕๒๙๓๒๓
๖๑	แพนาวารี	๕๖/๘	๑	หัวเขา	สิงหนคร	สงขลา	๐๘๑-๙๖๓๙๔๐๔
๖๒	แพปลามยุรีย์	-	๑๓	นาทับ	จะนะ	สงขลา	
๖๓	อัญญา	๖๙/๓	๑๑	นาทับ	จะนะ	สงขลา	
๖๔	แพวราศิริ	๕๕/๑	๑	หัวเขา	สิงหนคร	สงขลา	๐๘๕-๑๔๑๒๐๕๖
๖๕	มณีนรัตน์	๑๕	-	บ่อหยาง	เมืองสงขลา	สงขลา	๐๖๓-๕๓๒๕๙๔๔
๖๖	ทวิศักดิ์	๑๕๕	๗	เทพา	เทพา	สงขลา	๐๘๖-๒๘๗๑๘๙๗
๖๗	มีะเอ	๓๖/๙	๑	หัวเขา	สิงหนคร	สงขลา	๐๙๓-๗๗๘๖๓๑๙
๖๘	บริษัท เอ็น.พี.เอส ฟิชเชอรี่ จำกัด	๑๗๒/๑๙๕	๘	เขารูปช้าง	เมืองสงขลา	สงขลา	

ที่มา : สำนักงานประมงจังหวัดสงขลา

๔.๒๒ ข้อมูลผู้ประกอบการรับซื้อผลผลิตทางการเกษตร

๑) ข้าว

ตารางที่ ๑๐๘ แสดงข้อมูลผู้ประกอบการรับซื้อข้าวจังหวัดสงขลา

ที่	ชื่อ - สกุล ผู้ประกอบการ	ที่อยู่	ปริมาณความ ต้องการต่อวัน (ตัน)
๑	โรงสีข้าวเลิศประพันธ์	๒๕/๑ ต.ควนโส อ.ควนเนียง จ.สงขลา ๙๐๒๒๐	-
๒	โรงสีพลจันทร์	๒๒ ต.ตะเครียะ อ.ระโนด จ.สงขลา ๙๐๑๔๐	๑๐
๓	ชูเชิด	๑๕/๑ ต.ตะเครียะ อ.ระโนด จ.สงขลา ๙๐๑๔๐	๑๕
๔	โชคเอกชัย	ม.๙ ต.บ้านขาว อ.ระโนด จ.สงขลา ๙๐๑๔๐	๕๐
๕	เรืองรองการค้า	เลขที่ ๑๘/๑ ต.บ้านใหม่ อ.ระโนด จ.สงขลา ๙๐๑๔๐	-
๖	โรงสีโชคอำนวย	ต.บ้านใหม่ อ.ระโนด จ.สงขลา ๙๐๑๔๐	๘๐
๗	บริษัท ฟุกเทียน ครอบ จำกัด	๓๐๐ ม.๑๓ ต.กำแพงเพชร อ.รัตภูมิ จ.สงขลา ๙๐๑๘๐	๒๔
๘	นายสมบูรณ์ อาษาสุจริต	ต.บ้านใหม่ อ.ระโนด จ.สงขลา ๙๐๑๔๐	๙
๙	โรงสีทรัพย์ธน์วัฒน์	๓๐/๑ ม.๒ อ.ระโนด-ควนชลิท ต.บ้านขาว อ.ระโนด จ.สงขลา ๙๐๑๔๐	๖๐
๑๐	บริษัท วิสาหกิจชุมชนแปลง ใหญ่บ้านขาว จำกัด	ต.บ้านขาว อ.ระโนด จ.สงขลา ๙๐๑๔๐	๔๐
๑๑	มิตรบำรุง	๘๖/๑ ม.๗ อ.- ต.บ้านใหม่ อ.ระโนด จ.สงขลา ๙๐๑๔๐	๖๐
๑๒	นายธรรมบุญ เสียงดัง	ต.บางเขียด อ.สิงหนคร จ.สงขลา ๙๐๓๓๐	๘
๑๓	โรงสีโชคอธิวัฒน์	๔/๒ ม.๓ ต.บ้านใหม่ อ.ระโนด จ.สงขลา ๙๐๑๔๐	๘
๑๔	โรงสีเรืองรองการค้า ๒	๗๗/๒ ม.๕ อ.ระโนด-ปากเหมือง ต.ตะเครียะ อ.ระโนด จ.สงขลา ๙๐๑๔๐	-

ตารางที่ ๑๐๘ แสดงข้อมูลผู้ประกอบการรับซื้อข้าวจังหวัดสงขลา (ต่อ)

ที่	ผู้ประกอบการ	ที่อยู่	ปริมาณความต้องการ (ตัน)
๑๕	แสงดีปฐมกิจ	๗๕/๑ ม.๓ ถ.สงขลา-นครศรีธรรมราช ต.ท่าบอน อ.ระโนด จ.สงขลา ๙๐๑๔๐	-
๑๖	บริษัท ไทยเกษตร ไรซ์มิลล์ จำกัด	๔๓/๖ ต.ควนรู อ.รัตภูมิ จ.สงขลา ๙๐๑๘๐	๑๕
๑๗	ชาติโชคชัย	๒๒๐ ม.๙ ถ.- ต.บ้านใหม่ อ.ระโนด จ.สงขลา ๙๐๑๔๐	๔๐
๑๘	ปราณีการค้า	ต.บ้านขาว อ.ระโนด จ.สงขลา ๙๐๑๔๐	๔๐
๑๙	โรงสีประยูรพงศ์พานิช	๑๕๕ ต.บ้านใหม่ อ.ระโนด จ.สงขลา ๙๐๑๔๐	-
๒๐	เพชรไพฑูรย์	ต.ตะเครียะ อ.ระโนด จ.สงขลา ๙๐๑๔๐	๕๐
๒๑	โรงสีหวังผลระโนด	๒๙ ซ.๑ (เทศบาล ๑๒) ถ.เทศบาล ๑๒ ต.ระโนด อ.ระโนด จ.สงขลา ๙๐๑๔๐	๔๐
๒๒	โรงสีข้าว	๒๐๐ ม.๘ ถ.ผักกูด-ระโนด ต.บ้านใหม่ อ.ระโนด จ.สงขลา ๙๐๑๔๐	๖๐
๒๓	ทิพย์พานิช	๑๕๙/๑ ม.๘ ถ.ระโนด-มาบดวน ต.บ้านใหม่ อ.ระโนด จ.สงขลา ๙๐๑๔๐	๘๐
๒๔	โอ่พาณิชย์	๒๒๘/๑ ต.บ้านใหม่ อ.ระโนด จ.สงขลา ๙๐๑๔๐	๖๐
๒๕	โรงสีกิจฉนวนวัฒน์	๔๑/๑ ต.คลองแดน อ.ระโนด จ.สงขลา ๙๐๑๔๐	-
๒๖	โรงสีข้าวพรเจริญ	๒๔/๑ ม.๔ ถ.ระโนด-ผักกูด ต.บ้านใหม่ อ.ระโนด จ.สงขลา ๙๐๑๔๐	๕๐
๒๗	ศิริชัยมิตรเกษตร	๒๒๖/๒ ม.๖ ต.ระโนด อ.ระโนด จ.สงขลา ๙๐๑๔๐	๖๐
๒๘	โรงสีไทยรุ่งเรือง	๔๕/๑ ม.๖ ต.ระโนด อ.ระโนด จ.สงขลา ๙๐๑๔๐	๘๐
๒๙	ชูเชิด	๑๕/๑ ต.ตะเครียะ อ.ระโนด จ.สงขลา ๙๐๑๔๐	-
๓๐	โรงสีเอกวิวัฒน์การเกษตร	๒๔/๑ ม.๓ ต.ป่าขาด อ.สิงหนคร จ.สงขลา ๙๐๓๓๐	๗๐
๓๑	โรงสีข้าว ข้าวอนันต์	๑/๓ ม.๒ ถ.นครศรีฯ-สงขลา ต.ระวะ อ.ระโนด จ.สงขลา ๙๐๑๔๐	๑๐๐

ที่มา : สำนักงานอุตสาหกรรมจังหวัดสงขลา

๒) ปาล์มน้ำมัน

ตารางที่ ๑๐๙ แสดงข้อมูลผู้ประกอบการรับซื้อปาล์มน้ำมันจังหวัดสงขลา

ที่	ชื่อผู้ประกอบการ	ที่อยู่	เบอร์โทรศัพท์
๑	โรงน้ำมันพืช หยูเซ่งไถ่	๑๐๖ ถ.สันติภาพ ต.คอหงส์ อ.หาดใหญ่ จ.สงขลา	๐๘-๑๖๐๘-๓๗๙๔
๒	หจก.รุ่งเรืองกิจ	๑๐๘ ถ.เทศบาล ๒๖ ต.พะตง อ.หาดใหญ่ จ.สงขลา	๐๘-๑๖๙๘-๙๐๖๙
๓	บ.เอ็มทีพีปาล์ม อิมพอร์ต เอ็กพอร์ต จำกัด	๘๒/๔ ม.๘ ถ.กาญจนนิช ต.บ้านพรุ อ.หาดใหญ่ จ.สงขลา	๐๘-๑๖๙๐-๙๑๓๑

ที่มา : สำนักงานพาณิชย์จังหวัดสงขลา

๓) น้ำยางสด

ตารางที่ ๑๑๐ แสดงข้อมูลผู้ประกอบการรับซื้อน้ำยางสดจังหวัดสงขลา

ที่	ชื่อ - สกุล ผู้ประกอบการ	ที่อยู่	คนงาน (ราย)	กำลังการผลิต (ตัน/ปี)
๑	บริษัท หาดสินลาเท็กซ์ จำกัด	๕๘ ม.๗ ซ.ท่าสะท้อน ถ.กาญจนนิช ต.ปรัก อ.สะเดา จ.สงขลา ๙๐๑๒๐	๒๑๗	๑๐๗,๗๖๐
๒	บริษัท ถาวรอุตสาหกรรมยางพารา (๑๙๘๒) จำกัด	๓๓ ถ.กาญจนนิช ต.สะเดา อ.สะเดา จ.สงขลา ๙๐๑๒๐	๗๐	๕๔,๐๐๐
๓	บริษัท ออมนิสตาร์ จำกัด	๓๔๔ ถ.กาญจนนิช ต.พะตง อ.หาดใหญ่ จ.สงขลา ๙๐๒๓๐	๒๐	๑๐,๑๒๐
๔	บริษัท จะนะน้ำยาง จำกัด	๘/๓ ม.๕ ถ.สงขลา-ปัตตานี ต.บ้านนา อ.จะนะ จ.สงขลา ๙๐๑๓๐	๑๗๔	-
๕	บริษัท ไทยรับเบอร์ลาเท็กซ์กรุ๊ป จำกัด (มหาชน)	๑๒๔ ม.๑๑ ถ.กาญจนนิช ต.บ้านพรุ อ.หาดใหญ่ จ.สงขลา ๙๐๒๕๐	๗๕	๓๖๕,๖๔๕
๖	บริษัท ทัทวิน จำกัด	๕๗๔/๑ ม.๕ ต.พังลา อ.สะเดา จ.สงขลา ๙๐๑๗๐	๒๑๖	๒๓๖๐.๕๖๗
๗	บริษัท แพนรับเบอร์ อินดัสตรีส์ จำกัด	๘/๔ ม.๕ ถ.จะนะ-หนองจิก ต.บ้านนา อ.จะนะ จ.สงขลา ๙๐๑๓๐	๗๕	๓,๙๐๐

ตารางที่ ๑๑๐ แสดงข้อมูลผู้ประกอบการรับซื้อน้ำยางสดจังหวัดสงขลา (ต่อ)

ที่	ชื่อ - สกุล ผู้ประกอบการ	ที่อยู่	คนงาน (ราย)	กำลังการผลิต (ตัน/ปี)
๘	บริษัท เฟลเท็กซ์ จำกัด	๒๒๕ ม.๕ ถ.สายท่านแก้ว ต. กำแพงเพชร อ.รัตภูมิ จ.สงขลา ๙๐๑๘๐	๙๗	๘,๘๖๕
๙	บริษัท เซาท์แลนด์ลาเท็กซ์ จำกัด	๔๓/๑ ม.๓ ถ.คลองแงะ-นาทวี ต.คลอง ทราย อ.นาทวี จ.สงขลา ๙๐๑๖๐	๑๙๗	๓๖,๐๐๐
๑๐	บริษัท เอส เค ลาเท็กซ์ จำกัด	๘๙/๒ ม.๙ ถ.หาดใหญ่-พัทลุง ต.ท่าช้าง อ.บางกล่ำ จ.สงขลา ๙๐๑๑๐	๑๐๗	๔๐,๗๐๐
๑๑	บริษัท ดิปปี้ โปรดักส์ (ประเทศ ไทย) จำกัด	๘๒/๒ ม.๙ ถ.รพช.บ้านโนไร่ ต.รัตภูมิ อ.ควนเนียง จ.สงขลา ๙๐๒๒๐	๕	-
๑๒	ห้างหุ้นส่วนจำกัดชินเฮงพาณิชย์ (หาดใหญ่)	๖๖ ม.- ถ.กาญจนวนิช ต.บ้านพรุ อ. หาดใหญ่ จ.สงขลา ๙๐๒๕๐	๑๓๕	๒,๖๒๐
๑๓	บริษัท ถาวรอุตสาหกรรมยาง แห่งประเทศไทย จำกัด	๓๓ ถ.กาญจนวนิช ต.สะเดา อ.สะเดา จ.สงขลา ๙๐๑๒๐	๑๙๕	-
๑๔	บริษัท มาร์เทครีบเบอร์ จำกัด	๓ ซ.๖ ถ.ป่าดงเบขาร์ ต.สะเดา อ.สะเดา จ.สงขลา ๙๐๑๒๐	๓๘	๒๘,๔๗๐
๑๕	บริษัท อี ฮับ ฮวด จำกัด	๑๕๒ ม.๓ ถ.คลองแงะ-นาทวี ต.เขามี่ เกียรติ อ.สะเดา จ.สงขลา ๙๐๑๗๐	๘๐	๒๕,๒๖๐
๑๖	บริษัท สະบาย้อย ลาเท็กซ์ จำกัด	ที่ดิน นส.๓ เลขที่ ๑๑๗๓,๑๑๒๘ ม.๕ ถ.ทางหลวงแผ่นดินหมายเลข ๔๐๘๕ ต.จะแหน อ.สะบาย้อย จ.สงขลา ๙๐๒๑๐	๖๙	๓๐,๐๗๖
๑๗	บริษัท เมอร์กาโต้ เมดิคัล (ไทย แลนด์) จำกัด	๘๘/๘ ม.๑๒ ถ.เพชรเกษม ต. กำแพงเพชร อ.รัตภูมิ จ.สงขลา ๙๐๑๘๐	๑๕๗	-

ตารางที่ ๑๑๐ แสดงข้อมูลผู้ประกอบการรับซื้อน้ำยางสดจังหวัดสงขลา (ต่อ)

ที่	ชื่อ - สกุล ผู้ประกอบการ	ที่อยู่	คนงาน (ราย)	กำลังการผลิต (ตัน/ปี)
๑๘	บริษัท ฟูเหนียนรับเบอร์โปรดักส์ จำกัด	๘๙/๙ ม.๕ ถ.บ้านหน้าเทคนิค - บ้านคลอง ต.กำแพงเพชร อ.รัตภูมิ จ.สงขลา ๙๐๑๘๐	๔๕	๓๔,๒๐๐
๑๙	บริษัท หน้าฮั่วรับเบอร์ จำกัด	๙๙ ม.๓ ต.สำนักขาม อ.สะเดา จ.สงขลา ๙๐๑๒๐	๘๐	๓๑,๒๐๐
๒๐	บริษัท หน้าฮั่วรับเบอร์ จำกัด	๙๙ ม.๓ ต.สำนักขาม อ.สะเดา จ.สงขลา ๙๐๑๒๐	๕๐	๔,๒๐๐
๒๑	บริษัท เซาท์แลนด์รับเบอร์ จำกัด	๙๙/๙ ถ.หาดใหญ่-สามแยกคูหา ต.ท่าช้าง อ.บางกล่ำ จ.สงขลา ๙๐๑๑๐	๕๐๐	๔๒,๓๐๐
๒๒	บริษัท เซาท์แลนด์ลาเท็กซ์ จำกัด	๙๙/๙ ม.๖ ถ.สายเอเชีย ต.ท่าช้าง อ.บางกล่ำ จ.สงขลา ๙๐๑๑๐	๑๓๔	๖๕,๔๔๐
๒๓	บริษัท นิยมรับเบอร์ จำกัด	๒๙๘/๒ ม.๕ ถ.กาญจนวนิช ต.พังลา อ.สะเดา จ.สงขลา ๙๐๑๗๐	๒๘	๔๗,๗๐๐
๒๔	บริษัท รับเบอร์แลนด์โปรดักส์ จำกัด	๑๐๙ ม.๘ ถ.กาญจนวนิช ต.พะตง อ.หาดใหญ่ จ.สงขลา ๙๐๒๓๐	๖๗	๒๒,๖๓๖
๒๕	บริษัท ไทยมา รับเบอร์ จำกัด	๒๐๑ ม.๔ ถ.เอเชีย-ท่าช้าง ต.ท่าช้าง อ.บางกล่ำ จ.สงขลา ๙๐๑๑๐	๒๗	๖๘,๓๒๔

ตารางที่ ๑๑๐ แสดงข้อมูลผู้ประกอบการรับซื้อน้ำยางสดจังหวัดสงขลา (ต่อ)

ที่	ชื่อ - สกุล ผู้ประกอบการ	ที่อยู่	คนงาน (ราย)	กำลังการผลิต (ตัน/ปี)
๒๖	บริษัท ไชยาพลาเท็กซ์ จำกัด	๙๙/๓-๔ ม.๑๐ ถ.เอเชียสายใหม่ ต.ท่าช้าง อ.บางกล่ำ จ.สงขลา ๙๐๑๑๐	๕๑	๒๔,๐๘๐
๒๗	บริษัท ไทยฮั้วยางพารา จำกัด (มหาชน)	๕ ม.๑๐ ถ.พัทลุง-บางกล่ำ ต.ท่าช้าง อ.บางกล่ำ จ.สงขลา ๙๐๑๑๐	๓๘	๙๐,๔๔๐
๒๘	บริษัท ท้อปโกลฟ เทคโนโลยี (ประเทศไทย) จำกัด	๑๘๘ ม.๕ ถ.คลองแวง-นาทวี ต.พังลา อ.สะเดา จ.สงขลา ๙๐๑๗๐	๒๖๙	๑๐๑,๘๖๐
๒๙	บริษัท ไฮแคร์ อินเตอร์เนชั่น แนล จำกัด	๑๑๙๗ ม.๓ ถ.เลี่ยงเมือง(สายเอเชีย) ต.ควนลัง อ.หาดใหญ่ จ.สงขลา ๙๐๑๑๐	๓๗๒	-
๓๐	บริษัท เซฟสกิน เมดติคอลล แอนด์ ไฮเอนทิฟิค (ประเทศ ไทย) จำกัด	๒๐๐ ม.๘ ถ.กาญจนวนิช ต.ปรีก อ.สะเดา จ.สงขลา ๙๐๑๒๐	๓,๒๙๐	-
๓๑	บริษัท เอส จี เอ็ม พี จำกัด	๑๘๑ ม.๖ ถ.สายเอเชีย ต.กำแพงเพชร อ.รัตภูมิ จ.สงขลา ๙๐๑๘๐	๓๕๘	-
๓๒	บริษัท อินโนเวทีฟ โกลฟส์ จำกัด	๘๓๐ ม.๔ ถ.สนามบิน บ้านกลาง ต.ควนลัง อ.หาดใหญ่ จ.สงขลา ๙๐๑๑๐	๔๓๘	-
๓๓	บริษัท ไทยเมตเบบีโปรดักส์ จำกัด	๑๒๕ ม.๑๑ ต.บ้านพรุ อ.หาดใหญ่ จ.สงขลา ๙๐๒๕๐	๕๑	๙๐
๓๔	บริษัท ไฮ-แคร์ ไทย กลัฟส์ จำกัด	๑๙๙ ม.๑๑ ถ.- ต.บ้านพรุ อ.หาดใหญ่ จ.สงขลา ๙๐๒๕๐	๑๕๐	-
๓๕	บริษัท เอส ที ลาเท็กซ์ จำกัด	๘๘ ม.๓ ถ.- ต.สำนักขาม อ.สะเดา จ.สงขลา ๙๐๑๒๐	๕๗	๓๑,๗๖๐

ตารางที่ ๑๑๐ แสดงข้อมูลผู้ประกอบการรับซื้อน้ำยางสดจังหวัดสงขลา (ต่อ)

ที่	ชื่อ - สกุล ผู้ประกอบการ	ที่อยู่	คนงาน (ราย)	กำลังการผลิต (ตัน/ปี)
๓๖	บริษัท พุงลุง อุตสาหกรรม จำกัด	๒๒/๑๙ ม.๑ ถ.กาญจนวนิช ต.พะตง อ.หาดใหญ่ จ.สงขลา ๙๐๒๓๐	๓๕	-
๓๗	บริษัท เฮลตี้ โกลฟ์ จำกัด	๑๑๙ ม.๘ ถ.กาญจนวนิช ต.พะตง อ.หาดใหญ่ จ.สงขลา ๙๐๒๓๐	๓,๑๔๘	-
๓๘	บริษัท ท้อปโกลฟ เมดิคอล (ไทยแลนด์) จำกัด	๑๘๘ ม.๕ ถ.กาญจนวนิช ต.สำนักขาม อ.สะเดา จ.สงขลา ๙๐๑๒๐	๙๐๙	-
๓๙	บริษัท ศรีตรังโกลฟ์ส์ (ประเทศ ไทย) จำกัด (มหาชน)	๑๐๙/๒ ม.- ถ.กาญจนวนิช ต.พะตง อ.หาดใหญ่ จ.สงขลา ๙๐๒๓๐	๒๔๔	-
๔๐	บริษัท เฮฟเวีย ลาเท็กซ์ จำกัด	๙๙/๘ ม.๖ ถ.สายเอเชีย-รัตนภูมิ ต.ท่าช้าง อ.บางกล่ำ จ.สงขลา ๙๐๑๑๐	๑๑๒	-
๔๑	สหกรณ์กองทุนสวนยางบ้านทุ่ง โพธิ์ จำกัด	ม.๖ ต.ทุ่งขี้มัน อ.นาหม่อม จ.สงขลา ๙๐๓๑๐	ไม่เข้าข่ายการเป็นโรงงานตาม พ.ร.บ. โรงงาน ฉบับที่ ๒ พ.ศ. ๒๕๖๒	
๔๒	สหกรณ์กองทุนสวนยางบ้าน ยางทอง จำกัด	ม.๕ ต.เกาะใหญ่ อ.กระแสดินธุ์ จ.สงขลา ๙๐๒๗๐	๗	๒๗๐
๔๓	สหกรณ์กองทุนสวนยางบ้าน แหลมยาง จำกัด	ม.๑๗ ต.ท่าช้าง อ.บางกล่ำ จ.สงขลา ๙๐๑๑๐	-	-
๔๔	สหกรณ์กองทุนสวนยางบ้าน โหนด (สะบ้าย้อย ๔) จำกัด	ม.๗ ต.บ้านโหนด อ.สะบ้าย้อย จ.สงขลา ๙๐๒๑๐	ไม่เข้าข่ายการเป็นโรงงานตาม พ.ร.บ. โรงงาน ฉบับที่ ๒ พ.ศ. ๒๕๖๒	
๔๖	สำนักงานกองทุนสงเคราะห์ การทำสวนยาง	ม.๒ ต.เกาะใหญ่ อ.กระแสดินธุ์ จ.สงขลา ๙๐๒๗๐	-	-

ตารางที่ ๑๑๐ แสดงข้อมูลผู้ประกอบการรับซื้อน้ำยางสดจังหวัดสงขลา (ต่อ)

ที่	ชื่อ - สกุล ผู้ประกอบการ	ที่อยู่	คนงาน (ราย)	กำลังการผลิต (ตัน/ปี)
๔๗	สหกรณ์กองทุนสวนยางบ้านดอน ชี้เหล็ก จำกัด	ม.๕ ต.พะวง อ.เมืองสงขลา จ.สงขลา ๙๐๑๐๐	๗	๒๗๐
๔๘	บริษัท ธนทรัพย์ รับเบอร์ จำกัด	๙๙ ม.๑๓ ถ.- ต.กำแพงเพชร อ.รัตภูมิ จ.สงขลา ๙๐๑๘๐	๕๒	๒๕,๖๐๐
๔๙	สหกรณ์กองทุนยางบ้านบนควน พาราทอง จำกัด	ม.๖ ต.เขาพระ อ.รัตภูมิ จ.สงขลา ๙๐๑๘๐	๗	๒๗๐
๕๐	สหกรณ์กองทุนสวนยางตำบลพิจิตร จำกัด	- ม.๔ ต.พิจิตร อ.นาหม่อม จ.สงขลา ๙๐๓๑๐	๗	๒๗๐
๕๑	บริษัท ออมนิสตาร์ จำกัด	๑๒๕-๑๒๖ ม.๓ ต.พะตง อ.หาดใหญ่ จ.สงขลา ๙๐๒๓๐	๑๙	๙,๑๑๒
๕๒	สหกรณ์กองทุนสวนยางควนเนียงใน จำกัด	๑๐ ม.๑๓ ต.รัตภูมิ อ.ควนเนียง จ.สงขลา ๙๐๒๒๐	ไม่เข้าข่ายการเป็นโรงงานตาม พ.ร.บ. โรงงาน ฉบับที่ ๒ พ.ศ. ๒๕๖๒	
๕๓	บริษัท ออมนิสตาร์ จำกัด	๑๒๕-๑๒๖ ต.พะตง อ.หาดใหญ่ จ.สงขลา ๙๐๒๓๐	๑๙	๙,๑๑๒
๕๔	สหกรณ์กองทุนสวนยางท่ามะปรางค์ ยางทอง จำกัด	ม.๘ ต.ท่าชะมวง อ.รัตภูมิ จ.สงขลา ๙๐๑๘๐	๗	๒๗๐
๕๕	บริษัท .เอส.วี.รับเบอร์ อินดัสตรี จำกัด	๖๙ ม.๒ ถ.หาดใหญ่-จะนะ ต.พิจิตร อ.นาหม่อม จ.สงขลา ๙๐๓๑๐	๔๓	๑๑,๘๓๕
๕๖	สหกรณ์กองทุนสวนยางบ้านเก่าร้าง จำกัด	๙๒ ม.๖ ต.คลองหอยโข่ง อ.คลองหอยโข่ง จ.สงขลา ๙๐๒๓๐	๗	๒๗๐

ตารางที่ ๑๑๐ แสดงข้อมูลผู้ประกอบการรับซื้อน้ำยางสดจังหวัดสงขลา (ต่อ)

ที่	ชื่อ - สกุล ผู้ประกอบการ	ที่อยู่	คนงาน (ราย)	กำลังการผลิต (ตัน/ปี)
๕๗	สหกรณ์การเกษตรรัตภูมิ จำกัด	๒ ม.๑ ถ.ยนตรการกำธร ต.กำแพงเพชร อ.รัตภูมิ จ.สงขลา ๙๐๑๘๐	๘	๘๑๐
๕๘	สำนักงานกองทุนสงเคราะห์การทำสวน ยาง	ต.เขาแดง อ.สะบ้าย้อย จ.สงขลา ๙๐๒๑๐	-	-
๕๙	บริษัท บี เทค อินดัสตรี จำกัด	๒๖๘ ม.๕ ถ.บ้านหน้าเทคนิค-บ้าน คลองโพธิ์ ต.กำแพงเพชร อ.รัตภูมิ จ.สงขลา ๙๐๑๘๐	๘๒	๔๗,๐๖๖.๘๔
๖๐	สหกรณ์กองทุนสวนยางสะพานไม้แก่น จำกัด	ม.๑ ต.สะพานไม้แก่น อ.จะนะ จ.สงขลา ๙๐๑๓๐	ไม่เข้าข่ายการเป็นโรงงานตาม พ.ร.บ. โรงงาน ฉบับที่ ๒ พ.ศ. ๒๕๖๒	
๖๑	บริษัท วังไต้รับเบอร์ จำกัด	๕๖ ม.๑๔ ต.นาทวี อ.นาทวี จ.สงขลา ๙๐๑๖๐	๓	๑,๐๐๐
๖๒	บริษัท กรีนไอโซพรีน จำกัด	๗๘ ม.๘ ต.บ้านนา อ.จะนะ จ.สงขลา ๙๐๑๓๐	๔๑	๑๒,๗๗๐
๖๓	สำนักงานกองทุนสงเคราะห์การทำสวน ยาง	ต.แค อ.จะนะ จ.สงขลา ๙๐๑๓๐	-	-
๖๔	สหกรณ์กองทุนสวนยางบ้านยูงทอง จำกัด	ม.๔ ต.ท่าช้าง อ.บางกล่ำ จ.สงขลา ๙๐๑๑๐	๗	๒๗๐
๖๕	นายเสรี ทรงสกุล	ม.๙ ต.ทุ่งตำเสา อ.หาดใหญ่ จ.สงขลา ๙๐๑๑๐	-	-
๖๖	สหกรณ์กองทุนสวนยาง บ้านยางงาม จำกัด	ม.๑๐ ต.ท่าช้าง อ.บางกล่ำ จ. สงขลา ๙๐๑๑๐	๗	๒๗๐

ตารางที่ ๑๑๐ แสดงข้อมูลผู้ประกอบการรับซื้อน้ำยางสดจังหวัดสงขลา (ต่อ)

ที่	ชื่อ - สกุล ผู้ประกอบการ	ที่อยู่	คนงาน (ราย)	กำลังการผลิต (ตัน/ปี)
๖๗	นายทวีชัย ชอบกิจ	ม.๙ ต.ทุ่งตำเสา อ.หาดใหญ่ จ.สงขลา ๙๐๑๑๐	-	-
๖๘	สหกรณ์กองทุนสวนยาง บ้านควนนา จำกัด	๑๔๗ ม.๗ ต.กำแพงเพชร อ.รัตภูมิ จ.สงขลา ๙๐๑๘๐	ไม่เข้าข่ายการเป็นโรงงานตาม พ.ร.บ. โรงงาน ฉบับที่ ๒ พ.ศ. ๒๕๖๒	
๖๙	สหกรณ์กองทุนสวนยางบ้านปายาง จำกัด	ม.๙ ต.ท่าช้าง อ.บางกล่ำ จ.สงขลา ๙๐๑๑๐	๗	๒๗๐
๗๐	สหกรณ์กองทุนสวนยาง บ้านโหล๊ะหนูน จำกัด	๐ ม.๑๐ ต.บางเหรียง อ.ควนเนียง จ.สงขลา ๙๐๒๒๐	๗	๒๗๐
๗๑	สหกรณ์กองทุนสวนยาง คลองช้าง จำกัด	ม.๙ ต.บางเหรียง อ.ควนเนียง จ.สงขลา ๙๐๒๒๐	๗	๒๗๐
๗๒	สหกรณ์กองทุนสวนยาง บ้านนาหว้า จำกัด	ม.๑ ต.นาหว้า อ.จะนะ จ.สงขลา ๙๐๑๓๐	๗	๒๗๐
๗๓	สหกรณ์กองทุนสวนยาง บ้านห้วยโอน จำกัด	๒๖๐/๒ ม.๙ ถ.เพชรเกษม ต.กำแพงเพชร อ.รัตภูมิ จ.สงขลา ๙๐๑๘๐	๗	๒๗๐
๗๔	สหกรณ์กองทุนสวนยางบ้านใหม่ จำกัด	๘๕/๑ ม.๔ ต.วังใหญ่ อ.เทพา จ.สงขลา ๙๐๒๖๐	๔	๒๗๐
๗๕	สหกรณ์กองทุนสวนยาง หัวสวนพัฒนา จำกัด	๔๘/๒ ม.๑ ต.เกาะสะบ้า อ.เทพา จ.สงขลา ๙๐๑๕๐	๕	๒๗๐
๗๖	สหกรณ์กองทุนสวนยางบ่อทอง (สะบ้าย้อย ๖) จำกัด	ม.๘ ต.สะบ้าย้อย อ.สะบ้าย้อย จ. สงขลา ๙๐๒๑๐	-	-
๗๗	กลุ่มเกษตรกรชาวสวนยาง สภ.นาทวี	๑๙๒/๕ ม.๒ ต.คลองทราย อ.นาทวี จ.สงขลา ๙๐๑๖๐	-	-

ตารางที่ ๑๑๐ แสดงข้อมูลผู้ประกอบการรับซื้อน้ำยางสดจังหวัดสงขลา (ต่อ)

ที่	ชื่อ - สกุล ผู้ประกอบการ	ที่อยู่	คนงาน (ราย)	กำลังการผลิต (ตัน/ปี)
๗๘	สหกรณ์กองทุนสวนยางบ้านยางงาม จำกัด	ม.๑๐ ต.ท่าช้าง อ.บางกล่ำ จ.สงขลา ๙๐๑๑๐	๗	๒๗๐
๗๙	สหกรณ์กองทุนสวนยางลำไพล พัฒนา จำกัด	ม.๕ ต.ลำไพล อ.เทพา จ.สงขลา ๙๐๒๖๐	๗	๒๗๐
๘๐	สหกรณ์กองทุนสวนยางบ้านคลอง เขาล้อม จำกัด	๑๘๙ ม.๘ ต.เขาพระ อ.รัตภูมิ จ. สงขลา ๙๐๑๘๐	๗	-
๘๑	สหกรณ์กองทุนสวนยางบ้านหุแร่ จำกัด	ม.๓ ต.ทุ่งตำเสา อ.หาดใหญ่ จ. สงขลา ๙๐๑๑๐	ไม่เข้าข่ายการเป็นโรงงานตาม พ.ร.บ. โรงงาน ฉบับที่ ๒ พ.ศ. ๒๕๖๒	
๘๒	สหกรณ์กองทุนสวนยางบ้านหนอง บัวพัฒนาการยาง จำกัด	ม.๕ ถ.- ต.ท่าข้าม อ.หาดใหญ่ จ. สงขลา ๙๐๑๑๐	-	-
๘๓	บริษัท วี-ฟิงเกอร์ อินดัสทรี จำกัด	๔๑๓/๑-๖ ถ.กาญจนวนิช ต.พะตง อ.หาดใหญ่ จ.สงขลา ๙๐๒๓๐	๒๒	-
๘๔	บริษัท เท็นโค รับเบอร์ เทคโนโลยี จำกัด	๒๓ ถ.เทศบาล ๖๓ ต.พะตง อ. หาดใหญ่ จ.สงขลา ๙๐๒๓๐	๒๒	๑๕๐
๘๕	บริษัท ฉลองอุตสาหกรรมน้ำยางชั้น จำกัด	๗๕/๑ ม.๘ ถ.จะนะ-หนองจิก ต.บ้าน นา อ.จะนะ จ.สงขลา ๙๐๑๓๐	๓๒	๖๓,๖๑๐
๘๖	บริษัท สะเดาอุตสาหกรรมยางพารา (๑๙๘๘) จำกัด	๑๒๐/๑ ม.๕ ถ.กาญจนวนิชย์ ต.สำนักแต้ว อ.สะเดา จ.สงขลา ๙๐๑๒๐	๓๔	๒๐,๓๖๓
๘๗	บริษัท ศรีตรังโกลฟส์ (ประเทศไทย) จำกัด (มหาชน)	๑๑๐ ถ.กาญจนวนิช ต.พะตง อ. หาดใหญ่ จ.สงขลา ๙๐๒๓๐	๘๐๕	-

ที่มา : อุตสาหกรรมจังหวัดสงขลา

๔) ยางแผ่นดิบ

ตารางที่ ๑๑๑ แสดงข้อมูลผู้ประกอบการรับซื้อยางแผ่นดิบจังหวัดสงขลา

ที่	ชื่อ - สกุล ผู้ประกอบการ	ที่อยู่	คนงาน (ราย)	กำลังการผลิต (ตัน/ปี)
๑	บริษัท แสงทองรับเบอร์ จำกัด	๔๒๐ ม.๑ ถ.สนามบิน-หาดใหญ่ ต.ควนลัง อ.หาดใหญ่ จ.สงขลา ๙๐๑๑๐	๘๓๔	๓๔,๒๐๐
๒	บริษัท ถาวรอุตสาหกรรม ยางพารา (๑๙๘๒) จำกัด	๓๓ ถ.กาญจนวณิช ต.สะเดา อ.สะเดา จ.สงขลา ๙๐๑๒๐	๑๙๕	-
๓	บริษัท เซาท์แลนด์รีซอร์ซ จำกัด	๑๓๐ ม.๔ ถ.หาดใหญ่-พัทลุง ต.ท่าช้าง อ.บางกล่ำ จ.สงขลา ๙๐๑๑๐	๕๕	๒๓,๐๐๐
๔	บริษัท จะนะน้ำยาง จำกัด	๘/๑๑ ม.๕ ถ.สงขลา-ปัตตานี ต.บ้านนา อ.จะนะ จ.สงขลา ๙๐๑๓๐	๗๒	๒๗,๐๐๐
๕	บริษัท ไทยเทค รับเบอร์ คอร์ปอเรชั่น จำกัด	๑๕๐ ม.๗ ถ.สายเอเชีย ต.กำแพงเพชร อ.รัตภูมิ จ.สงขลา ๙๐๑๘๐	๒๕๕	๕๗,๒๐๐
๖	บริษัท พี.ไรท์ รับเบอร์ จำกัด	๓๙ ม.๙ ถ.เพชรเกษม ต.กำแพงเพชร อ.รัตภูมิ จ.สงขลา ๙๐๑๘๐	๕๕๙	๑๔,๓๒๐๐
๗	บริษัท หน้าฮั่วรับเบอร์ จำกัด	๙๙ ม.๓ ต.สำนักขาม อ.สะเดา จ.สงขลา ๙๐๑๒๐	๘๐	๓๑,๒๐๐
๘	บริษัท หน้าฮั่วรับเบอร์ จำกัด	๔๔ ม.๓ ต.สำนักขาม อ.สะเดา จ.สงขลา ๙๐๑๒๐	๑๐๐	-
๙	บริษัท หน้าฮั่วรับเบอร์ จำกัด	๔๑ ม.๓ ต.สำนักขาม อ.สะเดา จ.สงขลา ๙๐๑๒๐	๑๐๐	๒๗,๙๐๐
๑๐	บริษัท ไทยฮั่วยางพารา จำกัด (มหาชน)	๒๖/๒ ม.๔ ถ.กาญจนวณิช ต.พังลา อ.สะเดา จ.สงขลา ๙๐๑๗๐	๒๓๐	๔๐,๔๖๔
๑๑	บริษัท เซาท์แลนด์รับเบอร์ จำกัด	๙๙/๙ ถ.หาดใหญ่-สามแยกคูหา ต.ท่าช้าง อ.บางกล่ำ จ.สงขลา ๙๐๑๑๐	๕๐๐	๔๔,๔๐๐

ตารางที่ ๑๑๑ แสดงข้อมูลผู้ประกอบการรับซื้อยางแผ่นดิบจังหวัดสงขลา (ต่อ)

ที่	ชื่อ - สกุล	ผู้ประกอบการ	ที่อยู่	คนงาน (ราย)	กำลังการผลิต (ตัน/ปี)
๑๒	บริษัท นิยมรับเบอร์ จำกัด		๒๙๘/๒ ม.๕ ถ.กาญจนวนิช ต.พังลา อ.สะเดา จ.สงขลา ๙๐๑๗๐	๒๘	๔๙,๕๐๐
๑๓	ห้างหุ้นส่วนจำกัด เอกพลคลอง แงะ		๒๔๕ ม.๕ ถ.กาญจนวนิช ต.พังลา อ.สะเดา จ.สงขลา ๙๐๑๗๐	๕๐	๒,๑๑๒
๑๔	บริษัท ศรีตรัง แอโกร อินดัสทรี จำกัด (มหาชน)		๙๙/๓ ม.๗ ถ.กาญจนวนิช ต.พังลา อ.สะเดา จ.สงขลา ๙๐๑๗๐	๒๕๐	๓๑,๒๐๐
๑๕	บริษัท เซาท์-อีสต์รับเบอร์ จำกัด		๑๐๘/๔ ม.๘ ถ.กาญจนวนิช ต.พะตง อ.หาดใหญ่ จ.สงขลา ๙๐๒๓๐	๗๐	๑๐,๐๐๐
๑๖	บริษัท บริดจส์โตน เนเชอรัล รับ เบอร์ (ประเทศไทย) จำกัด		๑๒๙/๒ ม.๓ ถ.กาญจนวนิช ต.ปริง อ.สะเดา จ.สงขลา ๙๐๑๒๐	๖๐	๕๔,๐๐๐
๑๗	บริษัท วงศ์บัณฑิต จำกัด		๘๗ ม.๒ ถ.กาญจนวนิช ต.พังลา อ.สะเดา จ.สงขลา ๙๐๑๗๐	๘๕๐	๒๐๑,๖๐๐
๑๘	บริษัท ทักษิณรับเบอร์ โปรดักส์ จำกัด		ม.๑๑ ถ.สายเอเชีย ๔๓ ต.บางเหรียง อ.ควนเนียง จ.สงขลา ๙๐๒๒๐	๖๐	๙,๐๐๐

ที่มา : อุตสาหกรรมจังหวัดสงขลา

๕) ยางแผ่นรมควัน

ตารางที่ ๑๑๒ แสดงข้อมูลผู้ประกอบการรับซื้อยางแผ่นรมควันจังหวัดสงขลา

ที่	ชื่อ - สกุล ผู้ประกอบการ	ที่อยู่	คนงาน (ราย)	กำลังการผลิต (ตัน/ปี)
๑	บริษัท หาดสินลาเท็กซ์ จำกัด	๕๘ ม.๗ ซ.ท่าสะท้อน ถ.กาญจนวนิช ต.ปรีก อ.สะเดา จ.สงขลา ๙๐๑๒๐	๒๑๗	๑๐๗,๗๖๐
๒	บริษัท ออมนิสตาร์ จำกัด	๓๔๔ ถ.กาญจนวนิช ต.พะตง อ.หาดใหญ่ จ.สงขลา ๙๐๒๓๐	๑๙	๙,๑๑๒
๓	บริษัท เซาท์แลนด์รีซอร์ซ จำกัด	๙๙/๘ ม.๖ ต.ท่าช้าง อ.บางกล่ำ จ.สงขลา ๙๐๑๑๐	๒๖๙	๓๐,๐๐๐
๔	ห้างหุ้นส่วนจำกัด ชินเฮง พาณิชย์ (หาดใหญ่)	๖๖ ม.- ถ.กาญจนวนิช ต.บ้านพรุ อ.หาดใหญ่ จ.สงขลา ๙๐๒๕๐	๑๓๕	๒,๖๒๐
๕	บริษัท ไทยฮั้วยางพารา จำกัด (มหาชน)	๑๓๐ ม.๑ ถ.เพชรเกษม ต.ฉลุง อ.หาดใหญ่ จ.สงขลา ๙๐๑๑๐	๑๔๕	๒๐,๐๑๐
๖	บริษัท เจ.เอส.ที รับเบอร์ จำกัด	๓๖/๒ ม.๕ ถ.เกาะทาก-นาปรือ ต.ป่าชิง อ.จะนะ จ.สงขลา ๙๐๑๓๐	๕๘	๔๐
๗	บริษัท ไทยชวนรับเบอร์ จำกัด	๑๒๘ ม.๕ ถ.สายนาทวี ต.พังลา อ.สะเดา จ.สงขลา ๙๐๑๗๐	๙๖	-
๘	บริษัท แสงทองรับเบอร์ จำกัด	๖๕๓ ม.๑ ถ.สนามบิน-ลพบุรีราเมศวร์ ต.ควนลัง อ.หาดใหญ่ จ.สงขลา ๙๐๑๑๐	๑๕๖	๒๐,๔๐๐
๙	วิสาหกิจชุมชนผลิตยางแผ่น รมควัน/ อัดก้อน กยท.	๑๗ ม.- ถ.- ต.บ้านพรุ อ.หาดใหญ่ จ.สงขลา ๙๐๒๕๐	๓	๖,๐๐๐

ที่มา : อุตสาหกรรมจังหวัดสงขลา

๖) ยางอื่นๆ

ตารางที่ ๑๑๓ แสดงข้อมูลผู้ประกอบการรับซื้อยางอื่นๆ จังหวัดสงขลา

ที่	ประเภทยาง	ชื่อ - สกุล ผู้ประกอบการ	ที่อยู่	คนงาน (ราย)	กำลังการผลิต (ตัน/ปี)
๑	ยางคัตตั้ง	บริษัท หาดสินลาเท็กซ์ จำกัด	๕๘ ม.๗ ซ.ท่าสะท้อน ถ.กาญจนวนิช ต.ปริก อ.สะเดา จ.สงขลา ๙๐๑๒๐	-	-
๒	ยางสกีมเครฟ	บริษัท หาดสินลาเท็กซ์ จำกัด	๕๘ ม.๗ ซ.ท่าสะท้อน ถ.กาญจนวนิช ต.ปริก อ.สะเดา จ.สงขลา ๙๐๑๒๐	๒๑๗	๑,๑๓๔
๓	ยางสังเคราะห์	บริษัท หาดสินลาเท็กซ์ จำกัด	๕๘ ม.๗ ซ.ท่าสะท้อน ถ.กาญจนวนิช ต.ปริก อ.สะเดา จ.สงขลา ๙๐๑๒๐	-	-
๔	เศษยาง (ข.๑)	บริษัท ถาวรอุตสาหกรรม ยางพารา (๑๙๘๒) จำกัด	๓๓ ถ.กาญจนวนิช ต.สะเดา อ.สะเดา จ.สงขลา ๙๐๑๒๐	-	-
๕	เศษยาง (ข.๑)	บริษัท ออมนิสตาร์ จำกัด	๓๔๔ ถ.กาญจนวนิช ต.พะตง อ.หาดใหญ่ จ.สงขลา ๙๐๒๓๐	-	-
๖	เศษยาง (ข.๑)	บริษัท ไทยรับเบอร์ลาเทคส์กรุ๊ป จำกัด (มหาชน)	๑๒๔ ม.๑๑ ถ.กาญจนวนิช ต.บ้านพรุ อ.หาดใหญ่ จ.สงขลา ๙๐๒๕๐	-	-
๗	เศษยาง	บริษัท เซาท์แลนด์รีไซเคิล จำกัด	๑๓๐ ม.๔ ถ.หาดใหญ่-พัทลุง ต.ท่าช้าง อ.บางกล่ำ จ.สงขลา ๙๐๑๑๐	-	-
๘	เศษยาง	บริษัท หวาไถ้รับเบอร์ จำกัด	๙๙ ม.๔ ถ.กาญจนวนิช ต.พังงา อ.สะเดา จ.สงขลา ๙๐๑๗๐	-	-
๙	เศษยาง	บริษัท จะนะน้ำยาง จำกัด	๘/๑๑ ม.๕ ถ.สงขลา-ปัตตานี ต. บ้านนา อ.จะนะ จ.สงขลา ๙๐๑๓๐	-	-

ตารางที่ ๑๑๓ แสดงข้อมูลผู้ประกอบการรับซื้ออื่นๆ จังหวัดสงขลา (ต่อ)

ที่	ประเภทยาง	ชื่อ - สกุล ผู้ประกอบการ	ที่อยู่	คนงาน (ราย)	กำลังการผลิต (ตัน/ปี)
๑๑	ยางแท่ง	ห้างหุ้นส่วนจำกัด ชินเฮง พาณิชย์ (หาดใหญ่)	๖๖ ม.- ถ.กาญจนวนิช ต.บ้านพรุ อ.หาดใหญ่ จ.สงขลา ๙๐๒๕๐	๑๓๕	-
๑๒	ยางเครฟ	ห้างหุ้นส่วนจำกัด ชินเฮง พาณิชย์ (หาดใหญ่)	๖๖ ม.- ถ.กาญจนวนิช ต.บ้านพรุ อ.หาดใหญ่ จ.สงขลา ๙๐๒๕๐	๑๓๕	-
๑๓	ยางแท่งที่ทีอาร์ ๕ แอล	ห้างหุ้นส่วนจำกัด ชินเฮง พาณิชย์ (หาดใหญ่)	๖๖ ม.- ถ.กาญจนวนิช ต.บ้านพรุ อ.หาดใหญ่ จ.สงขลา ๙๐๒๕๐	๑๓๕	-
๑๔	เศษยาง	บริษัท ไทยเทค รับเบอร์ คอร์ปอเรชั่น จำกัด	๑๕๐ ม.๗ ถ.สายเอเชีย ต.กำแพงเพชร อ.รัตภูมิ จ.สงขลา ๙๐๑๘๐	๒๕๕	-
๑๕	เศษยาง	บริษัท ถาวรอุตสาหกรรม ยางแท่ง จำกัด	๓๓๓ ถ.กาญจนวนิช ต.สะเดา อ. สะเดา จ.สงขลา ๙๐๑๒๐	-	-
๑๖	เศษยาง	บริษัท อี ฮับ ฮวด จำกัด	๑๕๒ ม.๓ ถ.คลองแงะ-นาทวี ต. เขามี่เกียรติ อ.สะเดา จ.สงขลา ๙๐๑๗๐	-	-
๑๗	เศษยาง	บริษัท ไทยฮั่วยางพารา จำกัด (มหาชน)	๑๓๐ ม.๑ ถ.เพชรเกษม ต.ฉลุง อ.หาดใหญ่ จ.สงขลา ๙๐๑๑๐	-	-
๑๘	ยางก้อนถ้วย	บริษัท หน้าฮั่วรับเบอร์ จำกัด	๔๑ ม.๓ ต.สำนักขาม อ.สะเดา จ.สงขลา ๙๐๑๒๐	-	-
๑๙	ยางสังเคราะห์	บริษัท นิยมรับเบอร์ จำกัด	๒๙๘/๒ ม.๕ ถ.กาญจนวนิช ต.พัง ลา อ.สะเดา จ.สงขลา ๙๐๑๗๐	-	-

ตารางที่ ๑๑๓ แสดงข้อมูลผู้ประกอบการรับซื้ออื่นๆ จังหวัดสงขลา (ต่อ)

ที่	ประเภทยาง	ชื่อ - สกุล ผู้ประกอบการ	ที่อยู่	คนงาน (ราย)	กำลังการผลิต (ตัน/ปี)
๒๐	ขี้ยาง	บริษัท เจ.เอส.ที รับเบอร์ จำกัด	๓๖/๒ ม.๕ ถ.เกาะทาก-นาปรือ ต.ป่าชิง อ.จะนะ จ.สงขลา ๙๐๑๓๐	๕๘	-
๒๑	เศษยาง	บริษัท เจ.เอส.ที รับเบอร์ จำกัด	๓๖/๒ ม.๕ ถ.เกาะทาก-นาปรือ ต.ป่าชิง อ.จะนะ จ.สงขลา ๙๐๑๓๐	๕๘	-
๒๒	สกีม	บริษัท เจ.เอส.ที รับเบอร์ จำกัด	๓๖/๒ ม.๕ ถ.เกาะทาก-นาปรือ ต.ป่าชิง อ.จะนะ จ.สงขลา ๙๐๑๓๐	๕๘	๘,๖๐๐
๒๓	เศษยาง	บริษัท ไชยาพรลาเท็กซ์ จำกัด	๙๙/๓-๔ ม.๑๐ ถ.เอเชียสายใหม่ ต.ท่าช้าง อ.บางกล่ำ จ.สงขลา ๙๐๑๑๐	๕๑	-
๒๔	เศษยาง	บริษัท ไทยก๊อดแลนดรีรับ เบอร์ จำกัด	๒๗๔ ม.๑๓ ถ.หนองซ้อง-รัตภูมิ ต.กำแพงเพชร อ.รัตภูมิ จ.สงขลา ๙๐๑๘๐	๖๔	-
๒๕	ยางแท่ง	บริษัท ไทยชนรับเบอร์ จำกัด	๑๒๘ ม.๕ ถ.สายนาทวี ต.พังลา อ.สะเดา จ.สงขลา ๙๐๑๗๐	๙๖	-
๒๖	ยางสังเคราะห์	บริษัท ไฮ-แคร์ ไทย กลัฟส์ จำกัด	๑๙๙ ม.๑๑ ถ.- ต.บ้านพรุ อ. หาดใหญ่ จ.สงขลา ๙๐๒๕๐	๑๕๐	-
๒๗	ยางสังเคราะห์	บริษัท เขมเปอร์เฟล็กซ์ เอเชีย จำกัด	๑๑๐/๑ ม.๘ ถ.กาญจนวนิช ต.พะ ตง อ.หาดใหญ่ จ.สงขลา ๙๐๒๓๐	๑๔๗	-

ตารางที่ ๑๑๓ แสดงข้อมูลผู้ประกอบการรับซื้ออื่นๆ จังหวัดสงขลา (ต่อ)

ที่	ประเภทยาง	ชื่อ - สกุล ผู้ประกอบการ	ที่อยู่	คนงาน (ราย)	กำลังการผลิต (ตัน/ปี)
๒๘	เศษยาง เศษยาง แห้ง	ห้างหุ้นส่วนจำกัด มนัสรับ เบอร์	๔๕ ม.๘ ต.ป่าชิง อ.จะนะ จ.สงขลา ๙๐๑๓๐	๒๐	-
๒๙	เศษยาง	บริษัท ดี.แอล.อาร์ รับเบอร์ จำกัด	ม.๖ ต.ป่าชิง อ.จะนะ จ.สงขลา ๙๐๑๓๐	-	-
๓๐	เศษยาง (ข.๑)	บริษัท บี เทค อินดัสตรี จำกัด	๒๖๘ ม.๕ ถ.บ้านหน้าเทคนิค- บ้านคลองโพธิ์ ต.กำแพงเพชร อ.รัตภูมิ จ.สงขลา ๙๐๑๘๐	๘๒	-
๓๑	เศษยาง (ข.๑)	บริษัท กรีนไอโซพรีน จำกัด	๗๘ ม.๘ ต.บ้านนา อ.จะนะ จ.สงขลา ๙๐๑๓๐	๔๑	-
๓๒	เศษยางสะอาด	บริษัท แมนเดออร์รับเบอร์ จำกัด	โฉนดที่ดินเลขที่ ๓๗๔๐๙ ม.๑ ถ.กาญจนวนิช ต.สำนักขาม อ.สะเดา จ.สงขลา ๙๐๑๒๐	๑๐	-
๓๓	ยางแท่งคุณภาพ ต่ำ	บริษัท แมนเดออร์รับเบอร์ จำกัด	โฉนดที่ดินเลขที่ ๓๗๔๐๙ ม.๑ ถ.กาญจนวนิช ต.สำนักขาม อ.สะเดา จ.สงขลา ๙๐๑๒๐	๑๐	-
๓๔	เศษยางจาก โรงงานน้ำยางข้น	นายदनร่อหมาน หนีเร่	๕๗/๓ ม.๒ ถ.- ต.คู อ.จะนะ จ.สงขลา ๙๐๑๓๐	๙	-
๓๕	เศษยางจาก โรงงานน้ำยางข้น	นายสมชาย เทพาราชกูร์	๓๓๙/๑ ม.๓ ต.เกาะสะบ้า อ.เทพา จ.สงขลา ๙๐๑๕๐	-	-
๓๖	เศษยางจาก โรงงานน้ำยางข้น	นายบุญลือ เพชรนวล	๑๑๑ ม.๙ ต.ป่าชิง อ.จะนะ จ. สงขลา ๙๐๑๓๐	๑๒	-

ที่มา : สำนักงานอุตสาหกรรมจังหวัดสงขลา

๗) ล้ง/ผู้รับซื้อผลไม้จังหวัดสงขลา

ตารางที่ ๑๑๔ แสดงข้อมูลล้ง/ผู้รับซื้อผลไม้จังหวัดสงขลา

ที่	ชื่อผู้รับซื้อ	ประกอบกิจการ	ประมาณการความต้องการ/ปริมาณการรับซื้อ (ตัน)	ที่อยู่
๑	ร้านรับซื้อมะพร้าวสิริวัฒน์	รับซื้อมะพร้าวน้ำหอม	๓,๐๐๐ ผล/วัน	ตำบลบ่อदान อำเภอสทิงพระ จังหวัดสงขลา
๒	OK โคโค้นัด มะพร้าว สนามชัย	รับซื้อมะพร้าวน้ำหอม	๕๐๐ ผล/วัน	ตำบลสนามชัย อำเภอสทิงพระ จังหวัดสงขลา
๓	ร้านพีมิตร	รับซื้อมะพร้าวน้ำหอม	๕๐๐ ผล/วัน	ตำบลม่วงงาม อำเภอสิงหนคร จังหวัดสงขลา
๔	บริษัท ม่านกุหวาง ฟู้ด จำกัด	ทุเรียนแช่แข็ง	-	๘๘ ตำบลปากบาง อำเภอเทพา จังหวัดสงขลา
๕	บริษัท ไทยอริย จำกัด	ทุเรียน	-	๒๐๐ ตำบลบ้านพรุ อำเภอหาดใหญ่ จังหวัดสงขลา
๖	บริษัท ซีฮอर्स ฟู้ดส์ จำกัด	ทุเรียนแช่แข็ง	-	๑๙๙ ตำบลทุ่งหวัง อำเภอเมือง จังหวัดสงขลา

ที่มา : สำนักงานพาณิชย์จังหวัดสงขลา

๔.๒๓ ข้อมูลราคาสินค้าเกษตร

๑) ราคาข้าวจังหวัดสงขลา

ตารางที่ ๑๑๕ แสดงข้อมูลราคาข้าวจังหวัดสงขลา ปี ๒๕๖๘

หน่วย : บาท/กก.

เดือน	ประเภทข้าว	
	ราคาข้าวเปลือกที่ซื้อขายส่วนใหญ่ (หน่วย : ตัน)	ราคาขายส่งข้าวสาร (หน่วย : ๑๐๐ กก.)
	ข้าวเปลือกเกี่ยวสด	ข้าวสารเจ้า ๑๐๐ % ใหม่ (๑๕ กก.)
มกราคม	-	-
กุมภาพันธ์	-	-
มีนาคม	-	-
เมษายน	๖,๔๐๐	๑,๓๐๐
พฤษภาคม	๖,๐๐๐	๑,๓๕๐
มิถุนายน	๖,๐๐๐	๑,๓๕๐
กรกฎาคม	๕,๘๐๐	๑,๓๐๐
สิงหาคม	๕,๘๐๐	๑,๑๐๐
กันยายน	-	๑,๑๐๐
ตุลาคม	-	๑,๑๐๐
พฤศจิกายน	-	-
ธันวาคม	-	-

ที่มา : สำนักงานพาณิชย์จังหวัดสงขลา

๒) ราคายางพารา

ตารางที่ ๑๑๖ แสดงข้อมูลราคายางพาราในท้องถิ่น โรงงาน และตลาดกลางยางพารา จังหวัดสงขลา ปี ๒๕๖๘
บาท /กก.

เดือน	ราคายางพาราในท้องถิ่น		ราคายางพารา ณ ตลาดกลางยางพาราหาดใหญ่	
	ยางแผ่นดิบ	น้ำยางสด (สด)	ยางแผ่นดิบ	ยางแผ่นรมควันชั้น ๓
มกราคม	๖๗.๑๖	๖๖.๓๘	๖๙.๙๔	๗๓.๕๙
กุมภาพันธ์	๖๗.๙๑	๖๗.๙๑	๗๐.๐๘	๗๒.๕๒
มีนาคม	๖๖.๕๖	๖๘.๒๐	๖๘.๓๕	๗๒.๓๙
เมษายน	๕๙.๖๙	๕๙.๔๘	๖๐.๖๕	๖๖.๖๒
พฤษภาคม	๖๔.๐๕	๖๑.๕๖	๖๕.๔๑	๗๐.๒๖
มิถุนายน	๖๐.๙๔	๕๖.๘๕	๖๓.๐๓	๖๖.๘๕
กรกฎาคม	๖๐.๘๒	๕๔.๗๔	๖๒.๙๖	๖๕.๗๒
สิงหาคม	๕๖.๑๗	๕๔.๕๒	๕๘.๔๐	๖๑.๓๓
กันยายน	๕๕.๖๔	๕๕.๗๐	๕๘.๑๒	๖๐.๖๙
ตุลาคม	๕๓.๕๒	๕๔.๔๖	๕๔.๙๔	๕๘.๕๑
พฤศจิกายน	๕๓.๙๕	๕๖.๐๐	๕๖.๑๕	๖๐.๑๓
ธันวาคม	๐	๐	๕๕.๔๘	๕๘.๖๒
เฉลี่ย	๖๐.๕๘	๕๙.๖๒	๖๒.๕๕	๖๖.๒๔

ที่มา : การยางแห่งประเทศไทย, https://www.raot.co.th/rubber๒๐๑๒/rubberprice_yr.php

๓) ราคาปาล์มน้ำมัน

ตารางที่ ๑๑๗ แสดงข้อมูลราคาปาล์มน้ำมันจังหวัดสงขลา ปี ๒๕๖๘

บาท /กก.

เดือน	ผลปาล์มร่วง	
	ผลปาล์มร่วง	น้ำมันปาล์มดิบ เกรด B
มกราคม	๙.๗๒	๓๙.๐๐
กุมภาพันธ์	๑๐.๓๒	๓๗.๕๖
มีนาคม	๘.๕๔	๓๓.๐๐
เมษายน	๗.๓๙	๒๙.๗๐
พฤษภาคม	๕.๙๑	๒๗.๓๓
มิถุนายน	๕.๖๙	๒๗.๕๐
กรกฎาคม	๖.๗๐	๒๘.๘๐
สิงหาคม	๗.๙๙	๓๐.๐๐
กันยายน	๗.๙๓	๒๙.๗๕
ตุลาคม	๘.๑๒	๒๙.๘๘
พฤศจิกายน	๘.๐๐	๓๐.๐๐
ธันวาคม	๗.๔๗	๓๐.๐๐

ที่มา : สำนักงานพาณิชย์จังหวัดสงขลา

๔) ราคาสุกร

ตารางที่ ๑๑๘ แสดงข้อมูลราคาสุกรจังหวัดสงขลา ปี ๒๕๖๘

บาท /กก.

เดือน	สุกรมี่ชีวิต	สุกรชำแหละ		
		เนื้อสัน	เนื้อสามชั้น	เนื้อแดงธรรมดา
มกราคม	๗๖	๑๕๐-๑๖๐	๑๗๐-๑๘๐	๑๔๐-๑๕๐
กุมภาพันธ์	๘๐	๑๕๐-๑๖๐	๑๗๐-๑๘๐	๑๔๐-๑๕๐
มีนาคม	๘๔	๑๕๐-๑๖๐	๑๗๐-๑๘๐	๑๔๐-๑๕๐
เมษายน	๘๘	๑๕๐-๑๖๐	๑๗๐-๑๘๐	๑๔๐-๑๕๐
พฤษภาคม	๘๘	๑๗๐-๑๘๐	๑๘๐-๒๐๐	๑๖๐-๑๗๐
มิถุนายน	๘๖	๑๗๐-๑๘๐	๑๘๐-๒๐๐	๑๖๐-๑๗๐
กรกฎาคม	๘๒	๑๗๐-๑๘๐	๑๘๐-๒๐๐	๑๖๐-๑๗๐
สิงหาคม	๗๖	๑๗๐-๑๘๐	๑๘๐-๒๐๐	๑๖๐-๑๗๐
กันยายน	๖๗	๑๗๐-๑๘๐	๑๘๐-๒๐๐	๑๖๐-๑๗๐
ตุลาคม	๖๖	๑๗๐-๑๘๐	๑๘๐-๒๐๐	๑๖๐-๑๗๐
พฤศจิกายน	๖๗	๑๗๐-๑๘๐	๑๘๐-๒๐๐	๑๖๐-๑๗๐
ธันวาคม	๖๙	๑๗๐-๑๘๐	๑๘๐-๒๐๐	๑๖๐-๑๗๐
เฉลี่ย	๗๗	๑๖๓-๑๗๓	๑๗๗-๑๘๗	๑๕๓-๑๖๓

ที่มา : สำนักงานพาณิชย์จังหวัดสงขลา

๕) ราคาไก่จังหวัดสงขลา

ตารางที่ ๑๑๙ แสดงข้อมูลราคาไก่จังหวัดสงขลา ปี ๒๕๖๘

บาท /กก.

เดือน	ไก่มีชีวิต	ไก่สดทั้งตัว		ไก่สดชำแหละ		
		รวมเครื่องใน	ไม่รวมเครื่องใน	อก	สะโพก	น่อง
มกราคม	๔๘	๗๙	๘๗.๕	๙๕	๙๒.๕	๙๒.๕
กุมภาพันธ์	๔๘	๗๗.๕	๘๗.๕	๙๕	๙๒.๕	๙๒.๕
มีนาคม	๔๘	๗๗.๕	๘๗.๕	๙๕	๙๒.๕	๙๒.๕
เมษายน	๔๘	๗๗.๕	๘๗.๕	๙๕	๙๒.๕	๙๒.๕
พฤษภาคม	๔๘	๗๗.๕	๘๗.๕	๙๕	๙๒.๕	๙๒.๕
มิถุนายน	๔๘	๗๗.๕	๘๗.๕	๙๕	๙๒.๕	๙๒.๕
กรกฎาคม	๔๘	๗๗.๕	๘๗.๕	๙๕	๙๒.๕	๙๒.๕
สิงหาคม	๔๘	๗๗.๕	๘๗.๕	๙๕	๙๒.๕	๙๒.๕
กันยายน	๔๘	๗๗.๕	๘๗.๕	๙๕	๙๒.๕	๙๒.๕
ตุลาคม	๔๘	๗๒.๕	๘๗.๕	๙๕	๙๒.๕	๙๒.๕
พฤศจิกายน	๔๗	๗๒.๕	๘๗.๕	๙๕	๙๒.๕	๙๒.๕
ธันวาคม	๔๗	๗๒.๕	๘๗.๕	๙๕	๙๒.๕	๙๒.๕
เฉลี่ย	๔๗.๘	๗๖.๓๗	๘๗.๕	๙๕	๙๒.๕	๙๒.๕

ที่มา : สำนักงานพาณิชย์จังหวัดสงขลา

๖) ราคาไข่ไก่จังหวัดสงขลา

ตารางที่ ๑๒๐ แสดงข้อมูลราคาไข่ไก่จังหวัดสงขลา ปี ๒๕๖๘

บาท /แผง

เดือน	เบอร์ ๐	เบอร์ ๑	เบอร์ ๒	เบอร์ ๓	เบอร์ ๔	เบอร์ ๕
มกราคม	๔.๙๕	๔.๗	๔.๔๕	๔.๒	๓.๘๕	๓.๔๕
กุมภาพันธ์	๔.๙๕	๔.๗	๔.๔๕	๔.๒	๓.๘๕	๓.๔๕
มีนาคม	๔.๙๕	๔.๗	๔.๔๕	๔.๒	๓.๘๕	๓.๔๕
เมษายน	๔.๙๕	๔.๗	๔.๔๕	๔.๒	๓.๘๕	๓.๔๕
พฤษภาคม	๔.๙๕	๔.๗	๔.๔๕	๔.๒	๓.๘๕	๓.๔๕
มิถุนายน	๔.๙๕	๔.๗	๔.๔๕	๔.๒	๓.๘๕	๓.๔๕
กรกฎาคม	๔.๙๕	๔.๗	๔.๔๕	๔.๒	๓.๘๕	๓.๔๕
สิงหาคม	๔.๙๕	๔.๗	๔.๔๕	๔.๒	๓.๘๕	๓.๔๕
กันยายน	๔.๙๕	๔.๗	๔.๔๕	๔.๒	๓.๘๕	๓.๔๕
ตุลาคม	๔.๙๕	๔.๗	๔.๔๕	๔.๒	๓.๘๕	๓.๔๕
พฤศจิกายน	๔.๖	๔.๑๕	๔.๐๕	๓.๘๕	๓.๖	๓.๑
ธันวาคม	๔.๖	๔.๑๕	๔.๐๕	๓.๘๕	๓.๖	๓.๑
เฉลี่ย	๔.๘๙	๔.๖๐	๔.๔๒	๔.๑๔	๓.๘๐	๓.๓๙

ที่มา : สำนักงานพาณิชย์จังหวัดสงขลา

๗) ราคากุ้งจังหวัดสงขลา

ตารางที่ ๑๒๑ แสดงข้อมูลราคากุ้งจังหวัดสงขลา ปี ๒๕๖๘

บาท /กก.

เดือน	ขนาด (๔๐ ตัว/กก.)	ขนาด (๕๐ ตัว/กก.)	ขนาด (๖๐ ตัว/กก.)
มกราคม	๒๑๕	๑๙๗	๑๗๓
กุมภาพันธ์	๒๑๕	๑๙๗	๑๗๓
มีนาคม	๒๑๕	๑๙๗	๑๗๓
เมษายน	๒๐๘	๑๙๕	๑๗๓
พฤษภาคม	๒๐๘	๑๙๕	๑๗๓
มิถุนายน	๑๘๐	๑๕๕	๑๔๕
กรกฎาคม	๑๗๑	๑๕๖	๑๔๓
สิงหาคม	๑๗๕	๑๖๔	๑๔๘
กันยายน	๑๘๐	๑๖๖	๑๕๒
ตุลาคม	๑๗๔	๑๖๒	๑๕๓
พฤศจิกายน	๑๗๓	๑๖๐	๑๕๒
ธันวาคม	๑๘๐	๑๖๕	๑๕๕
เฉลี่ย	๑๙๑	๑๗๖	๑๕๙

ที่มา : สำนักงานพาณิชย์จังหวัดสงขลา

๘) ราคาสินค้าเกษตรที่เกษตรกรขายได้ ณ ไร่นา ปี ๒๕๖๘ จังหวัดสงขลา

ตารางที่ ๑๒๒ แสดงข้อมูลราคาสินค้าเกษตรที่เกษตรกรขายได้ ณ ไร่นา ปี ๒๕๖๘ จังหวัดสงขลา

สินค้า	หน่วย	ม.ค.	ก.พ.	มี.ค.	เม.ย.	พ.ค.	มิ.ย.	ก.ค.	ส.ค.	ก.ย.	ต.ค.	พ.ย.	ธ.ค.	เฉลี่ย
ข้าวเปลือกเจ้าความชื้น ๑๕%	บาท/เกวียน	๙,๐๔๑	๘,๑๒๗	๘,๐๕๘			๕,๖๑๐		๖,๒๓๓	๖,๓๔๗				๗,๒๓๖
ข้าวเปลือกเจ้าความชื้น ๒๕%	บาท/เกวียน	๗,๙๗๘	๗,๑๗๑	๗,๑๑๐			๔,๙๕๐		๕,๕๐๐	๕,๖๐๐				๖,๓๘๕
มะพร้าวแห้งขนาดใหญ่	บาท/ร้อยผล	๒,๕๐๒	๒,๓๒๑	๒,๓๐๖	๒,๒๙๒	๒,๓๐๒	๒,๓๐๗	๒,๐๘๗	๒,๐๐๐	๒,๐๐๐	๑,๘๕๐	๑,๘๕๐	๑,๘๗๕	๒,๑๔๑
มะพร้าวแห้งคละ	บาท/ร้อยผล	๑,๕๘๖	๑,๖๑๗	๑,๖๑๙	๑,๕๘๗	๑,๖๐๖	๑,๖๔๓	๑,๓๘๓	๑,๔๒๕	๑,๔๒๕	๑,๓๘๘	๑,๔๐๓	๑,๖๑๗	๑,๕๒๕
ยางพาราแผ่นดิบ ชั้น ๑	บาท/กก.	-	-	-	-	-	-	-	-	-	-	-	-	-
ยางพาราแผ่นดิบ ชั้น ๒	บาท/กก.	-	-	-	-	-	-	-	-	-	-	-	-	-
ยางพาราแผ่นดิบ ชั้น ๓	บาท/กก.	๖๔.๑๒	๖๖.๐๐	๖๕.๑๐	๕๘.๓๓	๖๑.๗๕	๕๙.๖๐	๕๙.๖๗	๕๔.๖๒	๕๕.๔๐	๕๒.๖๒	๕๔.๐๐	๕๒.๑๒	๕๘.๖๑
ยางก้อน	บาท/กก.	๓๐.๑๗	๓๐.๖๗	๓๑.๐๐	๒๙.๑๗	๒๙.๓๗	๒๖.๑๐	๒๕.๗๕	๒๕.๗๕	๒๖.๒๐	๒๕.๘๗	๒๘.๘๗	๒๕.๓๗	๒๗.๘๖
เศษยาง	บาท/กก.	๒๙.๗๗	๓๐.๐๘	๓๐.๕๒	๒๖.๗๔	๒๗.๓๑	๒๔.๖๐	๒๓.๙๕	๒๓.๙๗	๒๔.๙๙	๒๔.๕๐	๒๕.๒๐	๒๔.๖๓	๒๖.๓๖
น้ำยางสด	บาท/กก.	๖๒.๗๕	๖๓.๗๖	๖๔.๒๖	๕๔.๖๐	๕๖.๐๑	๕๒.๙๔	๕๒.๐๖	๕๑.๕๘	๕๒.๙๒	๕๑.๒๖	๕๓.๐๙	๕๑.๖๓	๕๕.๕๗
ทุเรียนหมอนทอง	บาท/กก.	-	-	-	-	-	๑๓๕.๐๐	๘๔.๔๔	๗๐.๔๒	-	-	-	-	๙๖.๖๒
เงาะโรงเรียนคละ	บาท/กก.	-	-	-	-	-	๔๓.๓๓	๒๙.๓๗	๓๐.๖๒	-	-	-	-	๓๔.๔๔
มังคุด	บาท/กก.	-	-	-	-	-	-	๑๙.๕๘	๑๖.๖๗	-	-	-	-	๑๘.๑๓

ตารางที่ ๑๒๒ แสดงข้อมูลราคาสินค้าเกษตรที่เกษตรกรขายได้ ณ ไร่นา ปี ๒๕๖๘ จังหวัดสงขลา (ต่อ)

สินค้า	หน่วย	ม.ค.	ก.พ.	มี.ค.	เม.ย.	พ.ค.	มิ.ย.	ก.ค.	ส.ค.	ก.ย.	ต.ค.	พ.ย.	ธ.ค.	เฉลี่ย
ผลปาล์มน้ำมันทั้ง ทะลายมีน้ำหนัก > ๑๕ กก.	บาท/กก.	๘.๐๙	๘.๗๖	๖.๒๓	๔.๘๐	๔.๒๘	๔.๑๕	๕.๓๔	๖.๗๖	๖.๗๖	๖.๘๘	๖.๙๔	๖.๔๘	๖.๒๙
ปาล์มร่วง	บาท/กก.	๘.๔๙	๙.๒๖	๖.๕๘	๕.๒๘	๔.๗๗	๔.๓๐	-	-	๗.๒๕	-	-	-	๖.๕๖
แพะพันธุ์พื้นเมือง อายุ>๑ ปี	บาท/กก.	๑๖๓.๗๕	๑๖๔.๐๖	๑๖๖.๖๓	๑๖๓.๗๘	๑๖๒.๗๕	๑๖๑.๙๕	๑๖๔.๓๓	๑๖๕.๕๐	๑๖๖.๗๓	๑๖๖.๖๕	๑๖๗.๐๒	๑๖๙.๕๑	๑๖๕.๒๒
สุกรพันธุ์ผสมมีชีวิต น้ำหนัก ๑๐๐ กก. ขึ้น ไป	บาท/กก.	๗๘.๗๐	๗๘.๐๐	๗๙.๐๐	๘๑.๑๗	๘๗.๐๔	๘๗.๘๐	๘๔.๒๙	๘๒.๓๗	๘๐.๑๗	๗๘.๒๕	๗๕.๕๘	๗๖.๓๗	๘๐.๗๓
เปิดรุ้น ขนาดใหญ่	บาท/กก.	๙๖.๒๕	๙๗.๕๐	๙๐.๖๗	๙๕.๕๖	๙๘.๓๓	๙๖.๖๗	๙๔.๕๘	๙๐.๐๐	๙๓.๐๐	๙๒.๕๐	๙๖.๒๕	๑๐๐.๐๐	๙๕.๑๑
ไก่อุ่นพันธุ์พื้นเมือง	บาท/กก.	๘๘.๕๕	๘๗.๕๔	๙๐.๓๗	๘๙.๐๔	๘๖.๒๓	๘๖.๕๗	๘๕.๒๖	๘๕.๐๕	๘๖.๑๘	๘๖.๔๔	๘๕.๑๓	๘๕.๙๐	๘๖.๘๖
ไก่อุ่นพันธุ์เนื้อ (ราคา ประกัน)	บาท/กก.	-	-	-	-	-	-	-	-	-	-	-	-	-
ไข่เป็ดสด คณะ ร้อยฟอง	บาท/ ร้อยฟอง	๔๔๖	๔๔๑	๔๔๕	๔๓๙	๔๒๗	๔๓๒	๔๒๑	๔๓๑	๔๔๔	๔๓๔	๔๓๒	๔๓๒	๔๓๕

ที่มา : สำนักงานเศรษฐกิจการเกษตร

ส่วนที่ ๕ ข้อมูลภัยพิบัติด้านการเกษตร

๕.๑ ข้อมูลภัยพิบัติด้านการเกษตร

๑) สถานการณ์อุทกภัย

สถานการณ์ภัยพิบัติด้านการเกษตรและการให้ความช่วยเหลือผู้ประสบภัยพิบัติด้านการเกษตร จังหวัดสงขลา (อุทกภัย) ปี ๒๕๖๘

จังหวัดสงขลา เกิดเหตุภัยพิบัติกรณีฉุกเฉิน (อุทกภัย) ในพื้นที่จังหวัดสงขลา เมื่อวันที่ ๑๙ - ๒๗ พฤศจิกายน ๒๕๖๘ และได้ประกาศเขตการให้ความช่วยเหลือผู้ประสบภัยพิบัติกรณีฉุกเฉินรวม ๓๗ ฉบับ ในพื้นที่ ๑๖ อำเภอ เกษตรกรได้รับความเสียหาย จำนวน ๑๒,๗๓๑ ราย วงเงินขอรับความช่วยเหลือ ๒๑๘,๖๕๙,๘๑๐.๐๒ บาท ซึ่งผ่านการพิจารณาให้ความช่วยเหลือผู้ประสบภัยพิบัติด้านการเกษตร (ก.ช.ภ.อ./ก.ช.ภ.จ.) ดังนี้

๑) **ด้านพืช** เกษตรกร จำนวน ๘,๙๐๙ ราย พื้นที่เกษตรเสียหาย ๓๓,๒๔๓.๒๕ ไร่ จำนวนเงินช่วยเหลือ ๖๒,๐๔๔,๖๙๗.๑๐ บาท

๒) **ด้านประมง** เกษตรกร จำนวน ๒,๐๕๑ ราย พื้นที่ประมงเสียหาย ๑,๓๔๖.๕๖ ไร่ ๘๑,๗๘๗.๗๗ ตร.ม. จำนวนเงินช่วยเหลือ ๔๑,๒๑๐,๖๘๔.๙๒ บาท

๓) **ด้านปศุสัตว์** เกษตรกร จำนวน ๑,๗๗๑ ราย ปศุสัตว์เสียหาย ๑๑๒,๒๓๓ ตัว จำนวนเงินช่วยเหลือ ๑๑๕,๔๐๔,๔๒๘ บาท

ตารางที่ ๑๒๓ แสดงข้อมูลการให้ความช่วยเหลือผู้ประสบภัยพิบัติกรณีฉุกเฉิน (ด้านพืช) ประเภทอุทกภัย

ที่	อำเภอ	ด้านพืช				แหล่งงบประมาณ (เงินทอรอง ราชการ)
		การขอรับความช่วยเหลือ		อนุมัติเงินช่วยเหลือ		
		เกษตรกร (ราย)	จำนวนเงิน (บาท)	เกษตรกร (ราย)	จำนวนเงิน (บาท)	
๑	เมืองสงขลา	๒๑	๓๙,๔๗๖.๐๐	๒๑	๓๙,๔๗๖.๐๐	อำเภอ
๒	สทิงพระ	๒,๒๗๘	๑๕,๓๔๗,๘๘๒.๖๗	๒,๒๗๘	๑๕,๓๔๗,๘๘๒.๖๗	สป.กษ.
๓	จะนะ	๗๙๘	๔,๕๖๙,๔๖๙.๗๕	๗๙๘	๔,๕๖๙,๔๖๙.๗๕	สป.กษ.
๔	นาทวี	๓๑๒	๑,๘๘๒,๘๒๒.๘๗	๓๑๒	๑,๘๘๒,๘๒๒.๘๗	สป.กษ.
๕	เทพา	๖๑๔	๔,๑๙๕,๖๒๖.๘๔	๖๑๔	๔,๑๙๕,๖๒๖.๘๔	สป.กษ.
๖	สะบ้าย้อย	๒๔๕	๑,๑๒๐,๕๖๐.๘๐	๒๔๕	๑,๑๒๐,๕๖๐.๘๐	สป.กษ.
๗	ระโนด	๔๘๗	๕,๓๔๒,๓๐๕.๐๐	๔๘๗	๕,๓๔๒,๓๐๕.๐๐	สป.กษ.
๘	กระแสดินธุ์	๕๖๗	๕,๘๒๙,๘๑๕.๐๗	๕๖๗	๕,๘๒๙,๘๑๕.๐๗	สป.กษ.
๙	รัตภูมิ	๒๔๑	๙๘๐,๕๑๐.๔๔	๒๔๑	๙๘๐,๕๑๐.๔๔	อำเภอ ๔ ราย/ สป.กษ. ๒๓๗ ราย
๑๐	สะเดา	๒๗๖	๒,๑๕๕,๔๖๑.๒๒	๒๗๖	๒,๑๕๕,๔๖๑.๒๒	สป.กษ.
๑๑	หาดใหญ่	๑,๐๓๑	๔,๗๗๑,๓๓๖.๖๙	๑,๐๓๑	๔,๗๗๑,๓๓๖.๖๙	สป.กษ.
๑๒	นาหม่อม	๑๔๗	๔๐๕,๘๗๕.๒๔	๑๔๗	๔๐๕,๘๗๕.๒๔	สป.กษ.
๑๓	ควนเนียง	๑๕๓	๙๙๕,๙๑๖.๕๕	๑๕๓	๙๙๕,๙๑๖.๕๕	สป.กษ.
๑๔	บางกล่ำ	๓๒๐	๑,๑๕๙,๔๗๐.๗๗	๓๒๐	๑,๑๕๙,๔๗๐.๗๗	สป.กษ.
๑๕	สิงหนคร	๑,๓๙๔	๑๑,๑๑๓,๕๖๙.๙๑	๑,๓๙๔	๑๑,๑๑๓,๕๖๙.๙๑	สป.กษ.
๑๖	คลองหอยโข่ง	๓๑๒	๒,๑๓๔,๕๙๗.๒๘	๓๑๒	๒,๑๓๔,๕๙๗.๒๘	สป.กษ.
รวม		๘,๙๐๙	๖๒,๐๔๔,๖๙๗.๑๐	๘,๙๐๙	๖๒,๐๔๔,๖๙๗.๑๐	

ที่มา : สำนักงานเกษตรและสหกรณ์จังหวัดสงขลา

ตารางที่ ๑๒๔ แสดงข้อมูลการให้ความช่วยเหลือผู้ประสบภัยพิบัติกรณีฉุกเฉิน (ด้านประมง) ประเภทอุทกภัย

ที่	อำเภอ	ด้านประมง				แหล่งงบประมาณ (เงินทอรอง ราชการ)
		การขอรับความช่วยเหลือ		อนุมัติเงินช่วยเหลือ		
		เกษตรกร (ราย)	จำนวนเงิน (บาท)	เกษตรกร (ราย)	จำนวนเงิน (บาท)	
๑	เมืองสงขลา	๒๖๔	๗,๐๘๙,๙๘๕.๕๐	๒๖๔	๗,๐๘๙,๙๘๕.๕๐	อำเภอ ๔ ราย/ สป.กษ. ๒๖๐ ราย
๒	สทิงพระ	๔๐	๔๗๐,๑๘๗.๕๐	๔๐	๔๗๐,๑๘๗.๕๐	สป.กษ.
๓	จะนะ	๒๐๖	๕,๓๘๙,๗๙๗.๓๔	๒๐๖	๕,๓๘๙,๗๙๗.๓๔	สป.กษ.
๔	นาทวี	๓๐	๑๐๖,๖๙๓.๐๐	๓๐	๑๐๖,๖๙๓.๐๐	สป.กษ.
๕	เทพา	๑๘๐	๒,๔๙๑,๑๗๙.๕๐	๑๘๐	๒,๔๙๑,๑๗๙.๕๐	สป.กษ.
๖	สะบ้าย้อย	๓๙	๑๙๗,๐๒๐.๑๐	๓๙	๑๙๗,๐๒๐.๑๐	สป.กษ.
๗	ระโนด	๑๒๒	๓,๐๒๐,๕๙๕.๐๐	๑๒๒	๓,๐๒๐,๕๙๕.๐๐	สป.กษ.
๘	กระแสดินรุ้ง	๑๕	๒๔๗,๐๐๕.๐๐	๑๕	๒๔๗,๐๐๕.๐๐	สป.กษ.
๙	รัตภูมิ	๑๑๐	๓๒๐,๐๕๓.๘๐	๑๑๐	๓๒๐,๐๕๓.๘๐	อำเภอ ๕ ราย/ สป.กษ. ๑๐๕ ราย
๑๐	สะเดา	๔๔	๕๗๐,๑๘๙.๕๘	๔๔	๕๗๐,๑๘๙.๕๘	สป.กษ.
๑๑	หาดใหญ่	๔๘	๘๓๕,๓๔๖.๗๗	๔๘	๘๓๕,๓๔๖.๗๗	สป.กษ.
๑๒	นาหม่อม	๓๓	๑๒๑,๕๙๗.๙๑	๓๓	๑๒๑,๕๙๗.๙๑	สป.กษ.
๑๓	ควนเนียง	๖๐	๑,๐๐๒,๒๓๖.๕๘	๖๐	๑,๐๐๒,๒๓๖.๕๘	สป.กษ.
๑๔	บางกล่ำ	๓๐	๑๓๘,๕๖๒.๐๒	๓๐	๑๓๘,๕๖๒.๐๒	สป.กษ.
๑๕	สิงหนคร	๘๑๖	๑๙,๑๐๙,๑๗๕.๙๐	๘๑๖	๑๙,๑๐๙,๑๗๕.๙๐	สป.กษ.
๑๖	คลองหอยโข่ง	๑๔	๑๐๑,๐๕๙.๔๒	๑๔	๑๐๑,๐๕๙.๔๒	สป.กษ.
รวม		๒,๐๕๑	๔๑,๒๑๐,๖๘๔.๙๒	๒,๐๕๑	๔๑,๒๑๐,๖๘๔.๙๒	

ที่มา : สำนักงานเกษตรและสหกรณ์จังหวัดสงขลา

ตารางที่ ๑๒๕ แสดงข้อมูลการให้ความช่วยเหลือผู้ประสบภัยพิบัติกรณีฉุกเฉิน (ด้านปศุสัตว์) ประเภทอุทกภัย

ที่	อำเภอ	ด้านปศุสัตว์				แหล่งงบประมาณ (เงินทอรอง ราชการ)
		การขอรับความช่วยเหลือ		อนุมัติเงินช่วยเหลือ		
		เกษตรกร (ราย)	จำนวนเงิน (บาท)	เกษตรกร (ราย)	จำนวนเงิน (บาท)	
๑	เมืองสงขลา	๑๕	๔๖๘,๔๗๐	๑๕	๔๖๘,๔๗๐	อำเภอ
๒	สทิงพระ	๔๙	๑,๐๔๑,๖๑๐	๔๙	๑,๐๔๑,๖๑๐	สป.กษ.
๓	จะนะ	๓๐๔	๒๐,๗๒๓,๒๕๐	๓๐๔	๒๐,๗๒๓,๒๕๐	สป.กษ.
๔	นาทวี	๓๐	๙๗๑,๙๐๐	๓๐	๙๗๑,๙๐๐	สป.กษ.
๕	เทพา	๓๖๑	๑๗,๗๖๕,๕๘๐	๓๖๑	๑๗,๗๖๕,๕๘๐	สป.กษ.
๖	สะบ้าย้อย	๒๗	๘๘๗,๘๙๐	๒๗	๘๘๗,๘๙๐	สป.กษ.
๗	ระโนด	๕๘	๓,๐๕๔,๗๕๐	๕๘	๓,๐๕๔,๗๕๐	สป.กษ.
๘	กระแสสินธุ์	๓๖	๙๔๓,๐๐๐	๓๖	๙๔๓,๐๐๐	สป.กษ.
๙	รัตภูมิ	๓๗	๙๘๖,๘๒๘	๓๗	๙๘๖,๘๒๘	อำเภอ ๗ ราย/ สป.กษ. ๓๐ ราย
๑๐	สะเดา	๕๕	๓,๖๘๐,๕๐๐	๕๕	๓,๖๘๐,๕๐๐	สป.กษ.
๑๑	หาดใหญ่	๔๔๑	๔๗,๗๕๒,๒๗๐	๔๔๑	๔๗,๗๕๒,๒๗๐	สป.กษ.
๑๒	นาหม่อม	๙	๒๘๗,๔๐๐	๙	๒๘๗,๔๐๐	สป.กษ.
๑๓	ควนเนียง	๑๕๐	๓,๐๓๐,๒๘๐	๑๕๐	๓,๐๓๐,๒๘๐	สป.กษ.
๑๔	บางกล่ำ	๖๒	๒,๒๐๗,๐๒๐	๖๒	๒,๒๐๗,๐๒๐	สป.กษ.
๑๕	สิงหนคร	๒๕	๔๙๕,๔๓๐	๒๕	๔๙๕,๔๓๐	อำเภอ
๑๖	คลองหอยโข่ง	๑๑๒	๑๑,๑๐๘,๒๕๐	๑๑๒	๑๑,๑๐๘,๒๕๐	สป.กษ.
รวม		๑,๗๗๑	๑๑๕,๔๐๔,๔๒๘	๑,๗๗๑	๑๑๕,๔๐๔,๔๒๘	

ที่มา : สำนักงานเกษตรและสหกรณ์จังหวัดสงขลา

๕.๒ สถานการณ์โรคระบาด

สถานการณ์การระบาดของพืชเศรษฐกิจหลักในปี ๒๕๖๘

๑) ยางพารา

โรคใบร่วงชนิดใหม่ (ใบจุดกลมจากเชื้อ *Colletotrichum siamense*) : ภาพรวมในปี ๒๕๖๘ จะมีแนวโน้มลดลงจากการบูรณาการของ กยท. แต่จังหวัดสงขลา ยังคงติดกลุ่ม ๑๙ จังหวัดที่มีการระบาดต่อเนื่อง โรคนี้ทำให้ใบร่วงซ้ำซาก ส่งผลให้ผลผลิตยางลดลง ๓๐-๕๐% และโรคอื่น ๆ ในช่วงฤดูฝน (โดยเฉพาะปลายปี) ต้องเฝ้าระวัง โรคราขาว และอาการเปลือกแห้ง ที่มักพบในพื้นที่ที่มีความชื้นสูง

๒) ข้าว

จากการรายงานของกรมการข้าวและศูนย์ติดตามภัยพิบัติด้านการเกษตรในปี ๒๕๖๘ พบการทำลายของศัตรูข้าวในสงขลา

- โรคขอบใบแห้ง : พบการระบาดในจังหวัดสงขลา โดยมีแนวโน้มพื้นที่ระบาดเพิ่มขึ้นในช่วงที่มีฝนตกชุกและลมแรง

- หนอนกอข้าว : มีรายงานสถานการณ์การระบาดในพื้นที่ แต่ยังคงอยู่ในระดับที่ควบคุมได้

- เพลี้ยกระโดดสีน้ำตาล: แม้จะพบในบางจุด แต่จำนวนตัวเต็มวัยที่ดักจับได้ยังไม่ถึงระดับวิกฤต (น้อยกว่า ๕๐,๐๐๐ ตัวต่อคืน)

๓) ปาล์มน้ำมัน และมะพร้าว

- ด่างแรด และโรคลำต้นเน่า : ยังคงเป็นศัตรูพืชหลักที่ต้องเฝ้าระวังในปาล์มน้ำมัน โดยเฉพาะในสวนที่มีการจัดการไม่ดีพอ

- หนอนหัวดำมะพร้าว : มีรายงานการระบาดในพื้นที่ภาคใต้ (รวมสงขลา) ซึ่งทางเกษตรจังหวัดได้รณรงค์ให้ใช้แตนเบียนบราคอนในการควบคุม

๔) ไม้ผล (ทุเรียน)

- โรคราโคนาโคนเน่า : เป็นปัญหาหลักของทุเรียนในสงขลา โดยเฉพาะในช่วงที่มีฝนตกหนัก

- เพลี้ยไฟ และเพลี้ยแป้ง : พบการระบาดเพิ่มขึ้นในช่วงที่อากาศเริ่มร้อนหรือฝนทิ้งช่วง ส่งผลต่อคุณภาพผิวและรูปร่างของผลผลิต

ที่มา : กรมส่งเสริมการเกษตร : ข้อมูลจาก "รายงานสถานการณ์ภัยพิบัติด้านการเกษตร" และ "สถานการณ์การระบาดของศัตรูพืชสำคัญ" (กลุ่มพยากรณ์และเตือนการระบาดของศัตรูพืช) ซึ่งมีการอัปเดตรายสัปดาห์ตลอดปี ๒๕๖๘ (เช่น รายงานฉบับวันที่ ๑๐ ธันวาคม ๒๕๖๘ และ ๖-๑๒ พฤศจิกายน ๒๕๖๘)

การยางแห่งประเทศไทย (กยท.) : รายงานสถานการณ์ "โรคใบร่วงชนิดใหม่ (ใบจุดกลม)" ในพื้นที่ ๑๙ จังหวัดเฝ้าระวัง ซึ่งรวมจังหวัดสงขลา (ข้อมูลสรุปช่วงมิถุนายน ๒๕๖๘)

กรมการข้าว : "สรุปรายงานสถานการณ์ศัตรูข้าว" จากกองวิจัยและพัฒนาข้าว ที่ระบุถึงสถานการณ์เพลี้ยกระโดด โรคขอบใบแห้ง และหนอนกอข้าว

๕.๓ พื้นที่เสี่ยงขาดแคลนน้ำ

ไม่มี

ส่วนที่ ๖
ข้อมูลสภาพปัญหาภาคการเกษตร

๖.๑ การบริหารจัดการเขตเศรษฐกิจสำหรับเกษตรที่สำคัญ (Zoning by Agri-Map) จังหวัดสงขลา

การบริหารจัดการเขตเศรษฐกิจสำหรับเกษตรที่สำคัญ (Zoning by Agri-Map) จังหวัดสงขลา มีพืชที่สำคัญ จำนวน ๕ ชนิด ได้แก่

ตารางที่ ๑๒๖ แสดงข้อมูลการบริหารจัดการเขตเศรษฐกิจสำหรับเกษตรที่สำคัญ (Zoning by Agri-Map) จังหวัดสงขลา ตามชนิดสินค้า

ชนิดพืช	จำนวนพื้นที่ตามความเหมาะสมของชั้นดินแต่ละประเภท (ไร่)			
	เหมาะสมสูง	เหมาะสมปานกลาง	เหมาะสมเล็กน้อย	ไม่เหมาะสม
ข้าว	๒๖๒,๗๐๖.๑๒	๑๘,๐๑๒.๗๒	๑๙,๒๒๖.๙๖	๗,๕๒๕.๒๗
ปาล์มน้ำมัน	๑๑,๔๐๘.๔๑	๒๖,๕๓๔.๐๓	๔,๐๘๘.๑๒	๗๔๓.๖๐
ยางพารา	๕๘๕,๗๔๓.๗๐	๔๖๐,๔๖๖.๖๔	๒๐๘,๖๓๔.๓๗	๒๖๗,๑๖๓.๖๖
ไม้ผล	๓๔,๓๑๒.๓๒	๔๔,๖๖๘.๓๘	๖,๐๓๑.๓๔	๑๗,๙๕๐.๙๗
มะพร้าว	๐	๒๖๓๖๖.๕๕	๑๔๘๓.๕๑	๘๒๗.๔๒

ตารางที่ ๑๒๗ แสดงข้อมูลการบริหารจัดการเขตเศรษฐกิจสำหรับเกษตรที่สำคัญ (Zoning by Agri-Map) จังหวัดสงขลา

ที่	อำเภอ	ชนิดพืช	จำนวนพื้นที่ตามความเหมาะสมของชั้นดินแต่ละประเภท (ไร่)			
			เหมาะสมสูง	เหมาะสมปานกลาง	เหมาะสมเล็กน้อย	ไม่เหมาะสม
๑	เมือง	ข้าว	๕๐๓.๓๓	๓,๗๗๔.๓๙	๙๓๐.๘๘	๑๑๑.๖๗
		ปาล์มน้ำมัน	๑๗.๗๑	๒๒๒.๗๐	๔๔.๑๕	๒.๙๓
		ยางพารา	๑๕,๖๑๗.๔๒	๒,๔๔๗.๖๗	๐	๘,๒๙๓.๒๕
		มะพร้าว	๐	๓,๒๘๖.๗๐	๒๙.๐๕	๖.๖๙
		เงาะ	๐	๑๘๒.๑๒	๐	๒๖๕.๗๗
		มังคุด	๐	๑๐๐.๑๕	๐	๐

ส่วนที่ ๖ ข้อมูลสภาพปัญหาภาคการเกษตร ๑๙๘

ตารางที่ ๑๒๗ แสดงข้อมูลการบริหารจัดการเขตเศรษฐกิจสำหรับเกษตรที่สำคัญ (Zoning by Agri-Map)
จังหวัดสงขลา (ต่อ)

ที่	อำเภอ	ชนิดพืช	จำนวนพื้นที่ตามความเหมาะสมของชั้นดินแต่ละประเภท (ไร่)			
			เหมาะสมสูง	เหมาะสมปานกลาง	เหมาะสมเล็กน้อย	ไม่เหมาะสม
๒	สติงพระ	ข้าว	๔๘,๒๐๘.๕๙	๑๑๗.๖๑	๑๒๘.๗๘	๑,๒๘๔.๘๔
		ปาล์มน้ำมัน	๑,๖๓๖.๓๕	๒.๙๓	๘.๕๙	๑๖.๑๘
		ยางพารา	๐	๓.๙๔	๐	๑๐๘.๘๔
		มะพร้าว	๐	๑,๔๐๙.๕๓	๐	๐
		ทุเรียน	๐	๐	๐	๙.๘๙
		มังคุด	๐	๙๑.๓	๐	๐
๓	จะนะ	ข้าว	๑๓,๖๙๔.๖๘	๒,๘๔๖.๗๘	๑,๙๘๘.๔๖	๔๐๗.๑๕
		ปาล์มน้ำมัน V	๘๓.๒	๑,๕๕๘.๕๘	๖๘.๗	๓๑๑.๑๐
		ยางพารา	๕๙,๐๕๑.๑๒	๔๙,๙๐๑.๙๐	๒,๒๗๘.๘๕	๕๗,๐๔๘.๙๒
		มะพร้าว	๐	๒,๑๘๑.๑๓	๖๓.๗	๔๐.๔๖
		ทุเรียน	๐	๐	๓.๐๒	๒.๓
		เงาะ	๐	๑๒๗.๙๐	๐	๑๘๘.๔๒
		มังคุด	๐	๑,๑๔๓.๒๐	๐	๒๒.๑๔
๔	นาทวี	ข้าว	๒,๖๘๓.๔๗	๑๐๒.๕๗	๑,๔๕๖.๒๗	๓๖.๔๓
		ปาล์มน้ำมัน	๑๕.๗๗	๑,๓๔๔.๐๐	๐	๑๖.๔๒
		ยางพารา	๑๐๕,๖๑๔.๔๐	๓๘,๙๐๔.๖๘	๔,๗๒๑.๒๙	๔๕,๕๗๒.๑๑
		มะพร้าว	๐	๒,๖๒๗.๙๖	๕๖.๑๖	๓๓.๒๖
		ทุเรียน	๐	๑๓.๘๘	๒๕.๔๒	๘๕.๗๗
		เงาะ	๐	๒,๑๘๑.๓๕	๐	๒,๑๔๘.๙๑
		มังคุด	๐	๑,๒๘๔.๗๒	๐	๐
๕	เทพา	ข้าว	๒,๗๒๙.๑๒	๑,๒๘๘.๒๐	๒,๔๘๙.๒๕	๓๙๙.๓๖
		ปาล์มน้ำมัน	๐	๓,๐๙๒.๑๐	๓๗๒.๖๗	๑๖๓.๗๖
		ยางพารา	๘๕,๔๙๙.๐๓	๖๗,๓๗๑.๓๒	๒,๙๔๑.๘๐	๓๑,๓๖๒.๔๐
		มะพร้าว	๐	๑,๑๒๑.๖๒	๙๙.๘๗	๓๙.๑๒
		ทุเรียน	๐	๐	๐	๑.๗๗
		เงาะ	๐	๑๔๑.๐๖	๐	๙.๙
		มังคุด	๐	๑.๗๗	๐	๐

ส่วนที่ ๖ ข้อมูลสภาพปัญหาภาคการเกษตร ๑๙๙

ตารางที่ ๑๒๗ แสดงข้อมูลการบริหารจัดการเขตเศรษฐกิจสำหรับเกษตรที่สำคัญ (Zoning by Agri-Map)
จังหวัดสงขลา (ต่อ)

ที่	อำเภอ	ชนิดพืช	จำนวนพื้นที่ตามความเหมาะสมของชั้นดินแต่ละประเภท (ไร่)			
			เหมาะสมสูง	เหมาะสมปานกลาง	เหมาะสมเล็กน้อย	ไม่เหมาะสม
๖	สะบ้าย้อย	ข้าว	๕๗.๗๒	๑,๔๕๔.๓๒	๑,๘๓๓.๗๔	๓๕๙.๘๕
		ปาล์มน้ำมัน	๐	๒๒๒.๙๙	๐	๐
		ยางพารา	๙๘,๓๓๑.๗๒	๓๗,๘๔๙.๐๑	๑๔,๑๖๖.๗๔	๒๓,๘๗๑.๐๓
		มะพร้าว	๐	๑๖๕.๔๕	๒๒.๖๔	๑๒.๕๖
		ทุเรียน	๐	๒๑.๓๖	๕.๖๙	๕.๖๔
		เงาะ	๐	๑๖.๒๖	๐	๐
		มังคุด	๐	๑๙.๘๔	๐	๐
๗	ระโนด	ข้าว	๑๐๑,๕๖๗.๘๑	๐	๐	๒,๗๓๓.๒๕
		ปาล์มน้ำมัน	๕,๕๒๗.๘๗	๐	๒๗.๑๔	๐
		มะพร้าว	๐	๒,๖๗๕.๕๙	๐	๐
		มังคุด	๐	๗๕๓.๗๓	๐	๐
๘	กระแสสินธุ์	ข้าว	๒๒,๙๙๖.๒๖	๐	๑,๗๐๒.๘๓	๓๓๒.๗๘
		ปาล์มน้ำมัน	๑,๙๓๔.๐๖	๓๙๑.๘๕	๓๘.๑๓	๐
		ยางพารา	๑,๑๙๗.๓๑	๓,๖๘๖.๑๒	๐	๔,๕๕๔.๐๒
		มะพร้าว	๐	๘๓๐.๔๖	๔๓.๗๕	๐
		มังคุด	๐	๑๑๙.๑๒	๑.๑๓	๐
๙	รัตภูมิ	ข้าว	๑๔,๘๕๘.๔๙	๑,๐๓๘.๘๘	๑,๖๕๐.๐๑	๗๔.๕๖
		ปาล์มน้ำมัน	๖๒.๘๒	๕,๓๖๗.๗๐	๓๐๗.๑๔	๒๐.๗๑
		ยางพารา	๒๘,๔๘๖.๒๑	๕๐,๑๔๓.๔๕	๒๘,๑๗๓.๙๙	๕๙,๒๕๑.๐๗
		มะพร้าว	๐	๓,๘๒๗.๒๓	๓๒.๒๔	๑๑๖.๒๐
		ลำไย	๐	๒๑๕.๑๕	๐	๐
		ทุเรียน	๐	๒๘๑.๓๒	๓๔๙.๐๐	๒๑๕.๖๐
		เงาะ	๐	๒,๓๙๔.๙๗	๗๖.๓๕	๑,๕๓๙.๘๙
		มังคุด	๐	๒,๐๔๒.๐๐	๓๓.๙๑	๓๖.๗๒

ส่วนที่ ๖ ข้อมูลสภาพปัญหาภาคการเกษตร ๒๐๐

ตารางที่ ๑๒๗ แสดงข้อมูลการบริหารจัดการเขตเศรษฐกิจสำหรับเกษตรที่สำคัญ (Zoning by Agri-Map)
จังหวัดสงขลา (ต่อ)

ที่	อำเภอ	ชนิดพืช	จำนวนพื้นที่ตามความเหมาะสมของชั้นดินแต่ละประเภท (ไร่)			
			เหมาะสมสูง	เหมาะสมปานกลาง	เหมาะสมเล็กน้อย	ไม่เหมาะสม
๑๐	สะเดา	ข้าว	๑๔,๘๕๘.๔๙	๑,๐๓๘.๘๘	๑,๖๕๐.๐๑	๗๔.๕๖
		ปาล์มน้ำมัน	๖๒.๘๒	๕,๓๖๗.๗๐	๓๐๗.๑๔	๒๐.๗๑
		ยางพารา	๒๘,๔๘๖.๒๑	๕๐,๑๔๓.๔๕	๒๘,๑๗๓.๙๙	๕๙,๒๕๑.๐๗
		มะพร้าว	๐	๓,๘๒๗.๒๓	๓๒.๒๔	๑๑๖.๒๐
		ลำไย	๐	๒๑๕.๑๕	๐	๐
		ทุเรียน	๐	๒๘๑.๓๒	๓๔๙.๐๐	๒๑๕.๖๐
		เงาะ	๐	๒,๓๙๔.๙๗	๗๖.๓๕	๑,๕๓๙.๘๙
		มังคุด	๐	๒,๐๔๒.๐๐	๓๓.๙๑	๓๖.๗๒
๑๑	หาดใหญ่	ข้าว	๑,๔๖๒.๔๙	๓,๕๖๘.๒๙	๑,๖๐๗.๔๘	๖๓.๒๕
		ปาล์มน้ำมัน	๔๖.๕๖	๔,๖๑๓.๒๔	๑๑๔.๖๘	๕๔.๔๗
		ยางพารา	๕๔,๐๒๕.๒๓	๖๒,๐๔๔.๗๕	๓๐,๙๓๓.๕๙	๒๔,๓๖๓.๗๖
		มะพร้าว	๐	๑,๗๘๖.๐๐	๑๕๕.๖๔	๘๔.๔๒
		ทุเรียน	๐	๑๑.๖๗	๑๔๒.๙๐	๐
		เงาะ	๐	๓๑๑.๙๙	๑๑.๐๓	๕๕๐.๖๕
		มังคุด	๐	๒,๐๖๔.๗๓	๕๗.๘๕	๐
๑๒	นาหม่อม	ข้าว	๐	๘๔๐.๘๖	๑๑๙.๑๗	๑.๗๒
		ปาล์มน้ำมัน	๐	๒๓.๕๔	๐	๐
		ยางพารา	๓๒,๔๙๐.๘๑	๑,๙๑๒.๓๒	๑,๐๘๗.๐๓	๕,๘๗๒.๒๑
		มะพร้าว	๐	๑,๖๐๘.๗๔	๒.๔๗	๒๑.๖๗
		ทุเรียน	๐	๔๙.๗๙	๐	๒๖.๕๔
		เงาะ	๐	๒๖๕.๔๕	๐	๒๐.๘๘
		มังคุด	๐	๙๖๑.๙๘	๘.๐๙	๐
๑๓	ควนเนียง	ข้าว	๑๐,๒๒๐.๐๔	๙๘๓.๑๐	๑,๘๑๒.๖๖	๑๕๘.๓๒
		ปาล์มน้ำมัน	๗๕๖.๒๒	๑,๖๐๔.๕๘	๒๕๒.๗๗	๐
		ยางพารา	๑๐,๙๔๐.๕๖	๑๗,๐๗๑.๔๐	๗,๗๙๐.๘๘	๒๐,๑๔๑.๐๑
		มะพร้าว	๐	๗๕๖.๔๐	๗๐.๐๑	๐
		ทุเรียน	๐	๐	๑.๓๕	๗.๖๗
		เงาะ	๐	๕๒.๙๒	๐	๕๔.๗๔
		มังคุด	๐	๓๑๔.๗๗	๒๕.๘๙	๐

ส่วนที่ ๖ ข้อมูลสภาพปัญหาภาคการเกษตร ๒๐๑

ตารางที่ ๑๒๗ แสดงข้อมูลการบริหารจัดการเขตเศรษฐกิจสำหรับเกษตรที่สำคัญ (Zoning by Agri-Map)
จังหวัดสงขลา (ต่อ)

ที่	อำเภอ	ชนิดพืช	จำนวนพื้นที่ตามความเหมาะสมของชั้นดินแต่ละประเภท (ไร่)			
			เหมาะสมสูง	เหมาะสมปานกลาง	เหมาะสมเล็กน้อย	ไม่เหมาะสม
๑๔	บางกล่ำ	ข้าว	๒,๗๗๕.๕๙	๑,๔๗๗.๙๗	๒,๑๑๐.๖๘	๒๕.๔๓
		ปาล์มน้ำมัน	๑๔๕.๑๖	๙๕๐.๖๕	๓๔.๓๒	๐
		ยางพารา	๒๐,๓๔๐.๓๑	๙,๗๕๔.๐๙	๖,๔๕๐.๘๗	๔,๘๙๘.๔๒
		มะพร้าว	๐	๔๓๗.๗๑	๑๕.๙๑	๗๒.๗๓
		เงาะ	๐	๑๐๐.๕๕	๐	๑๙๐.๖๙
		มังคุด	๐	๑๓.๑	๐	๐
๑๕	สิงหนคร	ข้าว	๔๐,๖๓๙.๖๒	๕๐๘.๖๑	๑,๓๕๓.๐๘	๑,๕๓๖.๖๖
		ปาล์มน้ำมัน	๑,๑๘๒.๖๙	๔๖๙.๗๓	๓๒.๒๖	๑๐.๗๔
		ยางพารา	๒๐.๘๓	๐	๐	๓๓.๔๓
		มะพร้าว	๐	๒,๕๓๕.๒๘	๑๒.๒๑	๐
		มังคุด	๐	๑,๓๗๐.๐๖	๐	๑๑.๖๕
๑๖	คลองหอยโข่ง	ข้าว	๓๐๘.๙๑	๑๐.๑๔	๐	๐
		ปาล์มน้ำมัน	๐	๒,๖๕๖.๓๘	๑,๒๘๓.๖๗	๐
		ยางพารา	๑๗,๕๘๘.๐๕	๓๕,๕๕๕.๑๑	๒๔,๐๘๐.๒๕	๑๖,๖๘๐.๓๗
		มะพร้าว	๐	๒๔๓.๔๖	๖.๕๗	๒.๐๕
		เงาะ	๐	๕๙.๖๕	๕.๗๓	๗๔.๑๔
		มังคุด	๐	๕๑๑.๔๐	๓.๖๘	๐

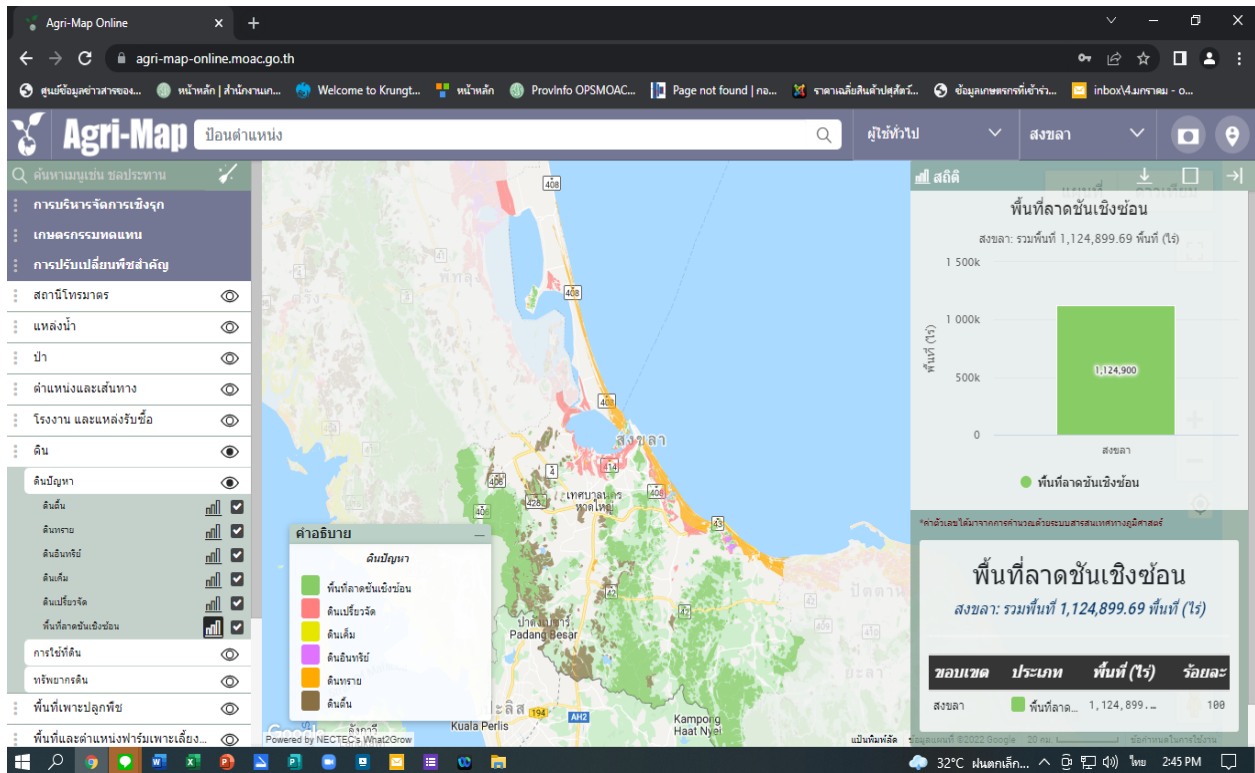
ที่มา : สำนักงานพัฒนาที่ดินเขต ๑๒

๖.๒ สภาพพื้นที่ดินมีปัญหา

สภาพพื้นที่ดินมีปัญหาจังหวัดสงขลา เป็นดินตื้น ร้อยละ ๑๖.๑๐ ดินทราย ร้อยละ ๙.๔๙ ดินอินทรีย์ ร้อยละ ๐.๓๐ ดินเปรี้ยวจัด ร้อยละ ๘.๖๕ และพื้นที่ลาดชันเชิงซ้อน ร้อยละ ๖๕.๔๖

ตารางที่ ๑๒๘ แสดงข้อมูลสภาพพื้นที่ดินมีปัญหา

ลำดับ	ประเภท	พื้นที่ (ไร่)	ร้อยละ
๑	ดินตื้น	๒๖๗,๔๐๐.๕๘	๑๖.๑๐
๒	ดินทราย	๑๕๗,๕๗๓.๘๙	๙.๔๙
๓	ดินอินทรีย์	๕,๐๕๕.๘๔	๐.๓๐
๔	ดินเปรี้ยวจัด	๑๔๓,๕๗๓.๔๓	๘.๖๕
๕	พื้นที่ลาดชันเชิงซ้อน	๑,๐๘๖,๘๕๕.๐๐	๖๕.๔๖
	รวม	๑,๖๖๐,๔๕๘.๗๔	๑๐๐



ภาพที่ ๓๓ สภาพพื้นที่ดินมีปัญหา

ที่มา : <https://agri-map-online.moac.go.th/>

ส่วนที่ ๖ ข้อมูลสภาพปัญหาภาคการเกษตร ๒๐๓

ตารางที่ ๑๒๙ แสดงข้อมูลสภาพพื้นที่ดินมีปัญหาทรายอำเภอ

ที่	อำเภอ	จำนวนพื้นที่ที่ประสบปัญหาตามประเภทดิน (ไร่)					
		ดินตื้น	ดินทราย	ดินเค็ม	ดินอินทรีย์	ดินเปรี้ยวจัด	ที่ลาดชันเชิงซ้อน
๑	เมืองสงขลา	๐.๐๐	๑๕,๖๓๕.๐๔	๐.๐๐	๐.๐๐	๑๕,๐๐๗.๒๖	๑๔,๘๐๙.๗๖
๒	สทิงพระ	๐.๐๐	๑๗,๐๖๓.๓๘	๐.๐๐	๐.๐๐	๑,๖๒๙.๗๗	๙๙.๒๗
๓	จะนะ	๑,๓๙๐.๗๖	๔๒,๗๙๑.๖๓	๐.๐๐	๐.๐๐	๒๑,๔๙๕.๔๗	๖๓,๑๔๔.๔๐
๔	นาทวี	๘,๒๙๙.๖๐	๐.๐๐	๐.๐๐	๐.๐๐	๐.๐๐	๒๒๖,๕๗๖.๑๑
๕	เทพา	๐.๐๐	๓๘,๗๔๗.๑๘	๐.๐๐	๕,๐๕๕.๘๔	๓,๐๖๙.๔๒	๗๑,๓๓๗.๗๓
๖	สะบ้าย้อย	๐.๐๐	๐.๐๐	๐.๐๐	๐.๐๐	๐.๐๐	๒๘๒,๒๖๒.๙๖
๗	ระโนด	๐.๐๐	๙,๑๔๙.๗๙	๐.๐๐	๐.๐๐	๒๖,๑๐๓.๑๐	๐.๐๐
๘	กระแสสินธุ์	๐.๐๐	๖๓๕.๗๕	๐.๐๐	๐.๐๐	๖,๑๑๓.๘๗	๔,๘๕๕.๙๕
๙	รัตภูมิ	๓๕,๓๕๑.๙๒	๐.๐๐	๐.๐๐	๐.๐๐	๐.๐๐	๑๔๓,๑๐๘.๕๔
๑๐	สะเดา	๑๕๗,๔๑๖.๓๙	๐.๐๐	๐.๐๐	๐.๐๐	๐.๐๐	๑๔๕,๖๑๒.๕๕
๑๑	หาดใหญ่	๔๗,๔๘๘.๙๓	๒,๖๕๓.๙๗	๐.๐๐	๐.๐๐	๒๓,๓๗๓.๗๕	๑๐๘,๑๓๑.๔๖
๑๒	นาหม่อม	๑,๐๑๕.๑๗	๐.๐๐	๐.๐๐	๐.๐๐	๐.๐๐	๒๓,๐๗๖.๘๐
๑๓	ควนเนียง	๙,๗๖๗.๑๗	๑,๗๖๕.๔๗	๐.๐๐	๐.๐๐	๒๕,๙๐๘.๙๕	๒๕๙.๔๒
๑๔	บางกล่ำ	๖,๖๗๐.๖๔	๖๖๓.๗๒	๐.๐๐	๐.๐๐	๑๔,๕๙๗.๖๒	๑,๘๑๗.๖๖
๑๕	สิงหนคร	๐.๐๐	๐.๐๐	๐.๐๐	๐.๐๐	๖,๒๗๔.๒๒	๑,๗๖๒.๓๙
๑๖	คลองหอยโข่ง	๐.๐๐	๒๘,๔๖๗.๙๖	๐.๐๐	๐.๐๐	๐.๐๐	๐.๐๐
	รวม	๒๖๗,๔๐๐.๕๘	๑๕๗,๕๗๓.๘๙	๐.๐๐	๕,๐๕๕.๘๔	๑๔๓,๕๗๓.๔๓	๑,๐๘๖,๘๕๕.๐๐

ที่มา : สถานีพัฒนาที่ดินเขต ๑๒

๖.๓ พื้นที่นาร้างจังหวัดสงขลา

ตารางที่ ๑๓๐ แสดงข้อมูลพื้นที่นาร้าง ปี ๒๕๖๓

ที่	อำเภอ	ปี ๒๕๖๓ (ไร่)
๑	จะนะ	๗,๘๙๘
๒	ระโนด	๓,๖๗๓
๓	รัตภูมิ	๑,๖๖๘
๔	สทิงพระ	๑,๕๔๒
๕	หาดใหญ่	๑๒,๔๘๖
๖	คลองหอยโข่ง	๑,๒๔๖
๗	เทพา	๒,๖๕๔
๘	นาทวี	๒,๕๔๒
๙	สะเดา	๘๘๕
๑๐	สิงหนคร	๒,๖๖๗
๑๑	สะบ้าย้อย	๑,๒๗๙
๑๒	นาหม่อม	๙๘๑
๑๓	หาดใหญ่	๑๒,๔๘๖
๑๔	บางกล่ำ	๒,๖๖๖
๑๕	เมือง	๔,๑๔๖
๑๖	ควนเนียง	๓,๓๕๗
	รวม	๕๑,๕๓๙

ที่มา : กองนโยบายและแผนการใช้ที่ดิน กรมพัฒนาที่ดิน, ๒๕๖๓

หมายเหตุ : การสำรวจการใช้ที่ดินจังหวัดสงขลา ครั้งล่าสุดเมื่อปี พ.ศ. ๒๕๖๓

๖.๔ ข้อมูลค่าความเค็มหน้าโรงสูบ

ค่าความเค็มหน้าโรงสูบ ปี ๒๕๖๘ พบว่า มีค่าความเค็มต่ำสุด ๐.๑๐ และสูงสุด ๐.๕๐ โดยเดือนที่มีค่าความเค็มมากที่สุด คือ พฤศจิกายน ค่าความเค็มอยู่ที่ ๐.๕๐

ตารางที่ ๑๓๑ แสดงข้อมูลค่าความเค็มหน้าโรงสูบ ปี ๒๕๖๒ - ๒๕๖๗

เดือน	๒๕๖๒	๒๕๖๓	๒๕๖๔	๒๕๖๕	๒๕๖๖	๒๕๖๗	๒๕๖๘
มกราคม	๐.๔๐	๓.๐๐	๐.๖๐	๐.๒๐	๐.๑๐	๐.๑๐	๐.๑๐
กุมภาพันธ์	๐.๓๐	๓.๐๐	๐.๖๐	๐.๒๐	๐.๑๐	๐.๑๐	๐.๑๐
มีนาคม	๐.๓๐	๒.๗๐	๐.๗๐	๐.๒๐	๐.๑๐	๐.๑๐	๐.๒๐
เมษายน	๐.๓๐	๒.๙๐	๐.๗๐	๐.๒๐	๐.๑๐	๐.๑๐	๐.๒๐
พฤษภาคม	๐.๓๐	๒.๙๐	๐.๖๐	๐.๑๐	๐.๑๐	๐.๒๐	๐.๑๐
มิถุนายน	๐.๔๐	๒.๙๐	๐.๖๐	๐.๑๐	๐.๑๐	๐.๒๐	๐.๑๐
กรกฎาคม	๐.๘๐	๓.๓๐	๐.๖๐	๐.๑๐	๐.๑๐	๐.๒๐	๐.๑๐
สิงหาคม	๑.๒๐	๓.๓๐	๐.๕๐	๐.๑๐	๐.๑๐	๐.๓๐	๐.๑๐
กันยายน	๑.๔๐	๒.๙๐	๐.๕๐	๐.๑๐	๐.๕๐	๐.๙๐	๐.๑๐
ตุลาคม	๔.๗๐	๒.๘๐	๐.๕๐	๐.๑๐	๐.๓๐	๐.๙๐	๐.๐
พฤศจิกายน	๔.๗๐	๒.๕๐	๐.๕๐	๐.๑๐	๐.๓๐	๐.๙๐	๐.๕๐
ธันวาคม	๓.๐๐	๑.๕๐	๐.๑๐	๐.๑๐	๐.๑๐	๐.๑๐	๐.๓๐
เฉลี่ยต่ำสุด	๐.๑๐	๐.๓๐	๐.๑๐	๐.๑๐	๐.๑๐	๐.๑๐	๐.๑๐
เฉลี่ยสูงสุด	๔.๗๐	๓.๓๐	๐.๗๐	๐.๑๐	๐.๕๐	๐.๙๐	๐.๕๐

ที่มา : โครงการส่งน้ำและบำรุงรักษาระโนด-กระแสดินธุ์

๖.๕ พื้นที่น้ำท่วมซ้ำซากจังหวัดสงขลา

ตารางที่ ๑๓๒ แสดงข้อมูลพื้นที่น้ำท่วมซ้ำซากจังหวัดสงขลา

ที่	อำเภอ	ระดับความรุนแรงของพื้นที่น้ำท่วมซ้ำซาก (ไร่)			รวม (ไร่)
		เป็นประจำ ๘-๑๐ ครั้ง ในรอบ ๑๐ ปี	บ่อยครั้ง ๔-๗ ครั้ง ในรอบ ๑๐ ปี	เป็นครั้งคราวไม่เกิน ๓ ครั้ง ในรอบ ๑๐ ปี	
๑	กระแสสินธุ์	๑,๑๒๑	๑๘,๐๘๑	๑๘,๗๙๖	๓๗,๙๙๘
๒	คลองหอยโข่ง	-	๑๔๖	๒,๗๕๗	๒,๙๐๓
๓	ควนเนียง	๑,๕๐๔	๑๑,๗๕๓	๒๐,๑๑๕	๓๓,๓๗๒
๔	จะนะ	๓๓๘	๗,๓๙๒	๔๑,๐๙๙	๔๘,๘๖๖
๕	เทพา	๒๕๔	๓,๖๗๙	๓๓,๕๗๖	๓๗,๕๐๙
๖	นาทวี	-	๙๗	๓,๔๒๕	๓,๕๒๒
๗	นาหม่อม	-	-	๑๖๓	๑๖๓
๘	บางกล่ำ	๖๑๑	๖,๙๔๒	๑๗,๘๔๗	๒๕,๔๐๐
๙	เมืองสงขลา	-	๗๕๙	๖,๔๑๘	๗,๑๗๗
๑๐	ระโนด	๔,๘๙๒	๙๕,๖๒๕	๙๒,๑๓๖	๙๒,๖๕๓
๑๑	รัตภูมิ	๑๑๖	๔,๕๘๙	๒๖,๖๖๔	๓๑,๓๖๙
๑๒	สทิงพระ	-	๒,๙๕๗	๓๐,๓๖๕	๓๓,๓๒๒
๑๓	สะเดา	-	-	๑,๐๔๕	๑,๐๔๕
๑๔	สะบ้าย้อย	-	-	๒,๕๒๖	๒,๕๒๖
๑๕	สิงหนคร	-	๑๒,๗๖๙	๓๑,๔๓๘	๔๔,๒๐๗
๑๖	หาดใหญ่	๑,๗๘๗	๑๓,๕๗๓	๓๖,๖๔๙	๕๑,๙๙๙

ที่มา : สำนักงานพัฒนาที่ดินเขต ๑๒ (https://tswc.ldd.go.th/DownloadGIS/index_Floodbad.html)

ส่วนที่ ๗

การแก้ไขปัญหาเฉพาะหน้าให้เกษตรกร

๗.๑ ปัญหา/ข้อร้องเรียนที่เกิดขึ้น จังหวัดสงขลา

๑. อ่างเก็บน้ำปลักทิงในอำเภอนาหม่อม จังหวัดสงขลา ตื้นเขิน มีความต้องการให้หน่วยงานที่เกี่ยวข้องขุดลอก

๒. ผลผลิตทางการเกษตรตกต่ำ เช่น ยางพารา ปาล์มน้ำมัน ทุเรียน มังคุด ปศุสัตว์ (โคเนื้อ) มีความต้องการให้หน่วยงานภาครัฐ รักษาเสถียรภาพราคาสินค้าเกษตรทุกชนิด

๓. พื้นที่อำเภอรัตภูมิ ในเขตโซนติดเขา โซนเขาพระ โซนเขาตึกน้ำ มีประชากรลิ่งลงมากินผลผลิตซึ่งก่อให้เกิดความเสียหายต่อบ้านเรือนและเกษตรกร จึงขอเสนอให้มีการควบคุมประชากรลิ่ง เพราะมีการเพิ่มขึ้นเรื่อย ๆ ทุกปี ซึ่งผลผลิตไม่ได้ขายและไม่ได้เก็บเลยทั้งปี

ที่มา : สำนักงานสภาเกษตรกรจังหวัดสงขลา

ปัญหาคุณภาพดิน

ดินเสื่อมโทรมจากการเกษตร: ปัญหาดินขาดความอุดมสมบูรณ์จากการเกษตรกรรมต่อเนื่อง โดยเฉพาะในพื้นที่เพาะปลูกยางพาราและผลไม้ ที่มีการใช้ปุ๋ยเคมีสูงและขาดการปรับปรุงบำรุงดิน

ข้อร้องเรียน/ทักท้วง: เกี่ยวข้องกับการใช้ประโยชน์ที่ดินในเขตป่าถาวร หรือปัญหาการทับซ้อนของที่ดิน

ที่มา : สถานีพัฒนาที่ดินสงขลา

**๗.๒ รายชื่อผู้ประสานงานให้ความช่วยเหลือเกษตรกรในการเตรียมการป้องกันและบรรเทาสาธารณภัย
ด้านการเกษตรในช่วงฤดูฝน จังหวัดสงขลา ปี ๒๕๖๘/๖๙**

ตารางที่ ๑๓๓ แสดงข้อมูลรายชื่อผู้ประสานงานให้ความช่วยเหลือเกษตรกรในการเตรียมการป้องกันและ
บรรเทาสาธารณภัยด้านการเกษตรในช่วงฤดูฝน จังหวัดสงขลา ปี ๒๕๖๘/๖๙

ที่	หน่วยงาน/ที่ตั้ง	โทรศัพท์/โทรสาร	เจ้าหน้าที่ผู้รับผิดชอบ/ตำแหน่ง
๑	ศูนย์ติดตามและแก้ไขปัญหาภัยพิบัติด้าน การเกษตร จังหวัดสงขลา - สำนักงานเกษตรและสหกรณ์จังหวัดสงขลา ถ.กาญจนวนิช ต.เขารูปช้าง อ.เมือง จ.สงขลา	๐-๗๔๓๑-๓๙๐๔ ๐๘๑-๗๔๘-๙๙๙๒ ๐๘๔-๓๐๐๔๗๒๓	นายอัยรัตน์ จิตณรงค์ นักวิเคราะห์นโยบายและแผนชำนาญการ นางสาวภาวินี น้อยผา เจ้าหน้าที่วิเคราะห์นโยบายและแผน
๒	สำนักงานเกษตรจังหวัดสงขลา ถ.ราชดำเนิน อ.เมือง จ.สงขลา	๐๘๕-๕๒๔-๖๖๓๒	นางภคมนพรรณ ศรีภักษ์ นักวิชาการส่งเสริมการเกษตรชำนาญการ
๓	สำนักงานปศุสัตว์จังหวัดสงขลา ถ.กาญจนวนิช อ.เมือง จ.สงขลา	๐๘๑-๙๕๗-๔๒๑๐	นายบุญเกียรติ รักเกตู หัวหน้ากลุ่มยุทธศาสตร์และสารสนเทศพัฒนาปศุสัตว์
		๐๘๒-๔๓๓-๓๔๔๔	นายไชยา ปัญญามงคล ปศุสัตว์อำเภอเมือง
		๐๘๑-๙๖๙-๐๗๙๑	นายสมศักดิ์ อารมณชื่น ปศุสัตว์อำเภोजะนะ
		๐๖๕-๗๙๑-๔๙๖๕	นายทศพล พิทักษ์พัฒนานนท์ ปศุสัตว์อำเภอนาทวี รักษาราชการแทน ปศุสัตว์อำเภอนาหม่อม
		๐๙๑-๐๔๖-๑๐๔๗	นางสาววิภารัตน์ ชูเชิด นายสัตวแพทย์ชำนาญการ รักษาราชการแทน ปศุสัตว์อำเภอเทพา
		๐๖๔-๐๒๖-๓๕๒๘	นายเกรียงไกร วรรณนา เจ้าพนักงานสัตวบาลปฏิบัติการ สนง.ปศุสัตว์อำเภอสะบ้าย้อย
		๐๘๙-๙๗๘-๑๔๘๓	นายทรงชัย สวัสดิ์ขวัญ ปศุสัตว์อำเภอกระแสดินธุ์ รักษาราชการแทน ปศุสัตว์อำเภอระโนด

ตารางที่ ๑๓๓ แสดงข้อมูลรายชื่อผู้ประสานงานให้ความช่วยเหลือเกษตรกรในการเตรียมการป้องกันและบรรเทาสาธารณภัยด้านการเกษตรในช่วงฤดูฝน จังหวัดสงขลา ปี ๒๕๖๘/๖๙ (ต่อ)

ที่	หน่วยงาน/ที่ตั้ง	โทรศัพท์/โทรสาร	เจ้าหน้าที่ผู้รับผิดชอบ/ตำแหน่ง
๓	สำนักงานปศุสัตว์จังหวัดสงขลา ถ.กาญจนวนิช อ.เมือง จ.สงขลา	๐๘๔-๘๕๐-๖๑๑๕	นายคณิต ชาระ ปศุสัตว์อำเภอกระแสดินธุ์
		๐๙๑-๐๔๖-๔๑๗๙	นายคมกฤษ ศิริสวัสดิ์ ปศุสัตว์อำเภอสิงหนคร
		๐๘๖-๗๔๗-๕๙๑๔	นายมนูญ ทิพย์บุญ ปศุสัตว์อำเภอคลองหอยโข่ง รักษาราชการแทน ปศุสัตว์อำเภอสะเดา
		๐๘๙-๘๗๙-๑๕๙๔	นายกิตติศักดิ์ ชัยสวัสดิ์ นายสัตวแพทย์ชำนาญการพิเศษ รักษาราชการแทน ปศุสัตว์อำเภอหาดใหญ่
		๐๘๑-๙๙๐-๐๕๙๗	นายอุทิศ ศรีเลย ปศุสัตว์อำเภอควนเนียง รักษาราชการแทน ปศุสัตว์อำเภอรัตนภูมิ
		๐๘๖-๗๔๗-๕๙๑๔	นายมนูญ ทิพย์บุญ ปศุสัตว์อำเภอคลองหอยโข่ง
		๐๘๖-๕๑๕-๙๔๕๑	นายสุรชัย บำรุงโมสิโก เจ้าพนักงานสัตวบาลชำนาญงาน รักษาราชการแทน ปศุสัตว์อำเภอนาทวี
๔	สำนักงานประมงจังหวัดสงขลา ถ.วิเชียรชม อ.เมือง จ.สงขลา	๐-๗๔๓๑-๑๓๐๒	น.ส.ณัฐวิ โปจ้อย
		๐๙๑-๐๔๙-๘๔๙๐	เจ้าพนักงานประมงปฏิบัติงาน
๕	โครงการชลประทานสงขลา ต.ควนลัง อ.หาดใหญ่ จ.สงขลา	๐๘๙-๗๒๔-๙๙๘๙	นายศราวุธ สองสี หัวหน้าฝ่ายจัดสรรน้ำและปรับปรุงระบบ ชลประทาน
๖	โครงการส่งน้ำและบำรุงรักษาระโนด- กระแสดินธุ์ - ฝ่ายส่งน้ำและบำรุงรักษาที่ ๑ (ระโนด) - ฝ่ายส่งน้ำและบำรุงรักษาที่ ๒ (กระแสดินธุ์) - ฝ่ายส่งน้ำและบำรุงรักษาที่ ๓ (สทิงพระ, สิงหนคร)	๐๘๖-๔๙๘-๑๙๗๓	นายธนิต ศรีนุ่น หัวหน้าฝ่ายส่งน้ำและบำรุงรักษาที่ ๑
		๐๘๓-๕๑๔-๔๓๓๓	นายปฐมพงศ์ จิตรภักดี หัวหน้าฝ่ายส่งน้ำและบำรุงรักษาที่ ๒
		๐๙๕-๔๔๖-๘๔๓๖	นายกิตติศักดิ์ หนูคง หัวหน้าฝ่ายส่งน้ำและบำรุงรักษาที่ ๓

ตารางที่ ๑๓๓ แสดงข้อมูลรายชื่อผู้ประสานงานให้ความช่วยเหลือเกษตรกรในการเตรียมการป้องกันและบรรเทาสาธารณภัยด้านการเกษตรในช่วงฤดูฝน จังหวัดสงขลา ปี ๒๕๖๘/๖๙ (ต่อ)

ที่	หน่วยงาน/ที่ตั้ง	โทรศัพท์/โทรสาร	เจ้าหน้าที่ผู้รับผิดชอบ/ตำแหน่ง
๗	สำนักงานการปฏิรูปที่ดินจังหวัดสงขลา ๑๖๓/๓๙ ม.๑๐ ถ.กาญจนวณิช อ.เมือง จ.สงขลา	๐-๗๔๓๒-๒๔๐๐ ๐-๗๔๓๑-๒๔๖๖ ๐๘๑-๑๖๖๙-๙๐๒๙	นางวันฉลอง จันทรภิบาล นักวิชาการปฏิรูปที่ดินชำนาญการ
๘	สำนักงานเศรษฐกิจการเกษตรที่ ๙ ๑๖๓/๓๘ ถ.กาญจนวณิช ต.เขารูปช้าง อ.เมือง จ.สงขลา	๐-๗๔๓๑-๒๙๙๖ ๐๘๙-๔๖๖-๑๕๕๔	นางสาวสุภารัตน์ แซ่อู่ เศรษฐกรชำนาญการพิเศษ
๙	สำนักงานสหกรณ์จังหวัดสงขลา ถ.กาญจนวณิช ต.เขารูปช้าง อ.เมือง จ.สงขลา	๐-๗๔๕๕-๐๖๘๔-๕ ๐๘-๖๒๙๔-๓๗๑๑	นายฉ่ำฝื่อ ลำเต้ นักวิชาการสหกรณ์ชำนาญการพิเศษ
๑๐	สำนักงานตรวจบัญชีสหกรณ์สงขลา ๑๓๙/๒๓ ถ.กาญจนวณิช ต.เขารูปช้าง อ.เมือง สงขลา	๐-๗๔๓๑-๒๑๗๘	นางสาวพัชรินทร์ แก้วสำหระ นักวิชาการตรวจสอบบัญชี
๑๑	ศูนย์วิจัยและพัฒนาการเกษตรสงขลา ถ.กาญจนวณิช ต.หาดใหญ่ อ.หาดใหญ่ จ.สงขลา	๐-๗๔๕๕-๖๗๒๕ - ๓๐	นางสาวสายสุรีย์ วงศ์วิชัยวัฒน์ นายทณัช บูรณวัฒน์
๑๒	การยางแห่งประเทศไทยจังหวัดสงขลา ๑๗ ถ.กาญจนวณิช ต.บ้านพรุ อ.หาดใหญ่ จ.สงขลา ๙๐๒๕๐	๐-๗๔๔๓-๙๐๕๑ ๐๙-๕๔๗๘-๘๗๐๔	นายคารม คงยก ผอ.การยางแห่งประเทศไทยจังหวัดสงขลา
๑๓	การยางแห่งประเทศไทยสาขาเมืองสงขลา ๕๗๐ ถ.กาญจนวณิช ต.พะวง อ.เมือง จ. สงขลา ๙๐๑๐๐	๐-๗๔๓๓-๓๙๓๕ ๐๖-๓๙๔๖-๒๕๕๔	นายศุภกร เวชศาสตร์ ผอ.การยางแห่งประเทศไทยสาขาเมืองสงขลา
๑๔	การยางแห่งประเทศไทยสาขาหาดใหญ่ ๑๗/๑ ถ.กาญจนวณิช ต.บ้านพรุ อ.หาดใหญ่ จ.สงขลา ๙๐๒๕๐	๐-๗๔๒๑-๐๗๐๙ ๐๘-๓๕๓๖-๓๖๘๓	นายสุเมธ ลิ้มมณีธร ผอ.การยางแห่งประเทศไทยสาขาหาดใหญ่
๑๕	การยางแห่งประเทศไทยสาขาสะเดา ๔/๗ ม.๒ ต.สำนักขาม อ.สะเดา จ.สงขลา ๙๐๓๒๐	๐-๗๔๓๐-๑๑๒๓ ๐๙-๘๕๕๖-๑๖๔๒	นายสุทธิเดช สีแดง ผอ.การยางแห่งประเทศไทยสาขาสะเดา
๑๖	การยางแห่งประเทศไทยสาขารัตนภูมิ ๔๒๙ ม.๑ ถ.ยন্ত্রการกำธร ต.กำแพงเพชร อ.รัตนภูมิ จ.สงขลา ๙๐๑๘๐	๐-๗๔๓๘-๙๑๑๕ ๐๘-๖๕๕๙-๖๖๑๙	นายอรุณ โสภิกุล ผอ.การยางแห่งประเทศไทยสาขารัตนภูมิ

ตารางที่ ๑๓๓ แสดงข้อมูลรายชื่อผู้ประสานงานให้ความช่วยเหลือเกษตรกรในการเตรียมการป้องกันและบรรเทาสาธารณภัยด้านการเกษตรในช่วงฤดูฝน จังหวัดสงขลา ปี ๒๕๖๘/๖๙ (ต่อ)

ที่	หน่วยงาน/ที่ตั้ง	โทรศัพท์/โทรสาร	เจ้าหน้าที่ผู้รับผิดชอบ/ตำแหน่ง
๑๗	การยางแห่งประเทศไทยสาขาเทพา ๗๐๔ ม.๑ ถ.ปากน้ำ-เทพา ต.เทพา อ.เทพา จ.สงขลา ๙๐๑๕๐	๐-๗๔๓๗-๖๒๘๙ ๐๙-๘๐๑๕-๑๒๘๕	นายเดชา รัตนพันธ์ ผอ.การยางแห่งประเทศไทยสาขาเทพา
๑๘	การยางแห่งประเทศไทยสาขานาทวี ๕๔/๒ ม.๓ ถ.สงขลา-นาทวี ต.ฉาง อ.นาทวี จ.สงขลา ๙๐๑๖๐	๐-๗๔๓๗-๑๕๕๗ ๐๘-๗๗๐๕-๑๔๕๕	นายวิสูตร ศรีชุมพวง ผอ.การยางแห่งประเทศไทยสาขานาทวี
๑๙	การยางแห่งประเทศไทยสาขาจะนะ ๘/๒ ม.๓ ถ.สงขลา-นาทวี ต.บ้านนา อ.จะนะ จ.สงขลา ๙๐๑๓๐	๐-๗๔๘๙-๔๗๙๓ ๐๖-๔๙๔๐-๔๒๖๕	นายราชนัน คงทน ผอ.การยางแห่งประเทศไทยสาขาจะนะ
๒๐	การยางแห่งประเทศไทยสาขาสะบ้าย้อย ๗๓ ถ.สะบ้าย้อย-ลำไผ่ ต.สะบ้าย้อย อ.สะบ้าย้อย จ.สงขลา ๙๐๑๒๐	๐-๗๔๓๗-๗๒๐๑ ๐๘-๒๘๒๑-๕๘๑๘	นายเอกพล รักษาพล ผอ.การยางแห่งประเทศไทยสาขาสะบ้าย้อย
๒๑	การยางแห่งประเทศไทยสาขาคลองหอยโข่ง ๑๑๑-๑๑๓ ม.๔ ต.โคกม่วง อ.คลองหอยโข่ง จ.สงขลา ๙๐๒๓๐	๐-๗๔๒๔-๒๗๓๙ ๐๘-๑๘๖๐-๔๘๘๙	นายวิทย์ธวัช กิมทอง ผอ.การยางแห่งประเทศไทยสาขาคลองหอยโข่ง
๒๒	สถานีพัฒนาที่ดินสงขลา	๐-๗๔๘๙-๔๓๐๐	นายธรรมรัฐ พุทธะสุภา ผอ.สถานีพัฒนาที่ดินสงขลา
๒๓	ศูนย์เมล็ดพันธุ์ข้าวปัตตานี ๖๑ หมู่ ๑, ถนนเพชรเกษม, ตำบลบ่อทอง อำเภอหนองจิก จังหวัดปัตตานี ๙๔๑๗๐	๐๙๕-๐๘๔-๘๙๙๘	นายจรัญ ทับทิมทอง นักวิชาการส่งเสริมการเกษตรชำนาญการ
๒๔	ศูนย์ส่งเสริมเทคโนโลยีการเกษตรด้าน อารักขาพืช จังหวัดสงขลา ๗๐ ม.๓ ต.บางกล้า จ.สงขลา ๙๐๑๐๐	๐-๗๔๕๕-๗๙๔๐ ๐๘-๑๐๙๙-๖๔๖๔	นางสาวอัญพิชญ์ โชติชุติพันธ์ นักวิชาการส่งเสริมการเกษตรชำนาญการ

ที่มา : สำนักงานเกษตรและสหกรณ์จังหวัดสงขลา

๗.๓ รายชื่อผู้แทนเกษตรกร

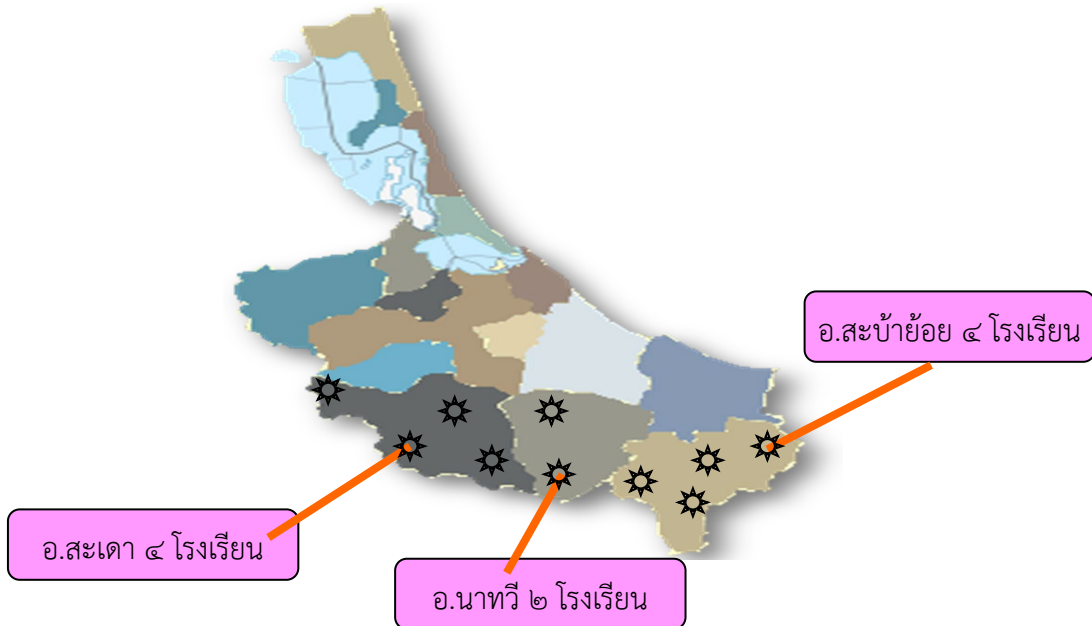
ตารางที่ ๑๓๔ แสดงข้อมูลรายชื่อสมาชิกสภาเกษตรกรจังหวัดสงขลา

ที่	ชื่อ - สกุล	เบอร์โทรศัพท์	รับผิดชอบอำเภอ	ตำแหน่ง
๑	นายวิโรจน์ เอี่ยมสุวรรณ	๐๙-๔๘๓๗-๐๘๕๔	สติงพระ	ประธาน
๒	นายถาวร แซ่อิว	๐๘-๔๙๙๓-๘๔๕๘	ระโนด	รองประธาน
๓	นายสมนึก เดิมพรม	๐๙-๒๓๓๒-๑๗๔๖	สะบ้าย้อย	รองประธาน
๔	นายกฤษศักดิ์ดา เสน่หา	๐๘-๑๕๔๐-๑๐๕๔	สิงหนคร	สมาชิกฯ
๕	นาชาคริต นิหะ	๐๘-๗๒๖๘-๙๔๓๐	เทพา	สมาชิกฯ
๖	นายประพันธ์ แซ่เตี่ยว	๐๘-๑๗๙๘-๕๕๔๗	นาหม่อม	สมาชิกฯ
๗	นายประเสริฐ หนูทอง	๐๘-๔๙๙๓-๘๔๕๘	เมืองสงขลา	สมาชิกฯ
๘	นายไพรัตน์ พิทักษ์ธรรม	๐๘-๑๒๗๕-๓๖๑๖	กระแสสินธุ์	สมาชิกฯ
๙	นายเฟาซี เบ็ญหยีหามาน	๐๘-๖๒๙๓-๔๘๙๗	บางกล่ำ	สมาชิกฯ
๑๐	นายวรเศรษฐ์ มีบุญธนาพันธ์	๐๘-๑๕๙๘-๕๕๕๑	หาดใหญ่	สมาชิกฯ
๑๑	นายวิรัตน์ นิลกาญจน์	๐๙-๐๓๙๙-๑๕๙๖	จะนะ	สมาชิกฯ
๑๒	นายสง่า เพ็ชรพรหม	๐๙-๘๗๑๗-๐๖๖๘	รัตภูมิ	สมาชิกฯ
๑๓	นายสมพงษ์ ราชสุวรรณ	๐๘-๔๘๕๔-๖๐๔๕	นาทวี	สมาชิกฯ
๑๔	นายสิงหนาท ศรีงาม	๐๘-๙๘๗๙-๔๕๗๓	คลองหอยโข่ง	สมาชิกฯ
๑๕	นายสุชาติ บริเพชร	๐๘-๙๒๙๕-๐๙๙๐	ควนเนียง	สมาชิกฯ
๑๖	นายอารีย์ จินตามณี	๐๖-๕๕๗๓-๓๑๑๗	สะเดา	สมาชิกฯ
๑๗	นายลัภย์ หนูประดิษฐ์	๐๘-๔๘๕๔-๒๒๓๔	ผู้ทรงคุณวุฒิ (ด้านพืช)	สมาชิกฯ
๑๘	นายประวิทย์ คงราช	๐๘-๐๑๖๑-๒๒๖๕	ผู้ทรงคุณวุฒิ (ด้านพืช)	สมาชิกฯ
๑๙	นายประทีป มณีโรจน์	๐๖-๕๓๘๐-๑๙๙๖	ผู้ทรงคุณวุฒิ (ด้านสัตว์)	สมาชิกฯ
๒๐	นางรดา มีบุญ	๐๖-๓๙๖๙-๑๙๑๖	ผู้ทรงคุณวุฒิ (ด้านประมง)	สมาชิกฯ
๒๑	นายกิตติธัช ณาโย	๐๘-๓๔๓๖-๙๙๖๙	ผู้ทรงคุณวุฒิ(ด้านประมง)	สมาชิกฯ

ที่มา : สำนักงานสภาเกษตรกรจังหวัดสงขลา

ส่วนที่ ๘ ข้อมูลอื่นๆ

๘.๑ ข้อมูลโรงเรียนตำรวจตระเวนชายแดนในจังหวัดสงขลา



ภาพที่ ๓๔ แผนที่โรงเรียนตำรวจตระเวนชายแดน จังหวัดสงขลา

โรงเรียนตำรวจตระเวนชายแดนในจังหวัดสงขลา จำนวน ๑๐ โรงเรียน ในพื้นที่ ๓ อำเภอ คือ อำเภอสะเดา จำนวน ๔ โรงเรียน อำเภอนาทวี จำนวน ๒ โรงเรียน และอำเภอสะบ้าย้อย จำนวน ๔ โรงเรียน

ตารางที่ ๑๓๕ แสดงข้อมูลโรงเรียนตำรวจตระเวนชายแดนในจังหวัดสงขลา

อำเภอ	ชื่อโรงเรียน	ที่อยู่
๑. สะบ้าย้อย	๑. โรงเรียนตำรวจตระเวนชายแดนบ้านหาดทราย	หมู่ที่ ๖ บ้านหาดทราย ตำบลธารคีรี
	๒. โรงเรียนตำรวจตระเวนชายแดนบ้านสำนักเอาะ	หมู่ที่ ๕ บ้านสำนักเอาะ ตำบลเขาแดง
	๓. โรงเรียนตำรวจตระเวนชายแดนมหาราช	หมู่ที่ ๔ บ้านน้ำเขียว ตำบลเขาแดง
	๔. โรงเรียนตำรวจตระเวนชายแดนพลเอกนวล- คุณหญิงบานชื่น จันทร์ตรี	หมู่ที่ ๕ บ้านแกแดะ ตำบลธารคีรี
๒. นาทวี	๕. โรงเรียนตำรวจตระเวนชายแดนบ้านประกอบออก	หมู่ที่ ๓ บ้านประกอบออก ตำบลประกอบ
	๖. โรงเรียนตำรวจตระเวนชายแดนเชิญ พิสนลยบุตร	หมู่ที่ ๙ บ้านช่อนทอง ตำบลทับช้าง
๓. สะเดา	๗. โรงเรียนตำรวจตระเวนชายแดนสีมอลชนกกีฬา	หมู่ที่ ๖ บ้านหัวควน ตำบลสำนักแก้ว
	๘. โรงเรียนตำรวจตระเวนชายแดนทุ่งไม้ดวน ๒	หมู่ที่ ๔ บ้านชายควน ตำบลปาดังเบซาร์
	๙. โรงเรียนตำรวจตระเวนชายแดนบ้านทุ่งบายใจ	หมู่ที่ ๖ บ้านทุ่งบายใจ ตำบลทุ่งหมอ
	๑๐. โรงเรียนตำรวจตระเวนชายแดนบ้านบาโรย	หมู่ที่ ๑๑ บ้านบาโรย ตำบลปาดังเบซาร์
รวม	๑๐ โรงเรียน	

๘.๒ ข้อมูลโครงการพระราชดำริ

ตารางที่ ๑๓๖ แสดงข้อมูลโครงการพระราชดำริ

หน่วยงานรับผิดชอบ : หน่วยงานสังกัดกระทรวงเกษตรและสหกรณ์ในจังหวัดสงขลา /สำนักงานเกษตรและสหกรณ์จังหวัดสงขลา

กิจกรรม	เป้าหมาย (หน่วยนับ)		ผลการดำเนินงาน (สรุปโดยสังเขป)	งบประมาณ (บาท)		
	แผน	ผล		ได้รับการจัดสรร	ผลการเบิกจ่าย	ร้อยละ
โครงการอันเนื่องมาจากพระราชดำริ (ภาคการเกษตร) จังหวัดสงขลา	๕๖ โครงการ	๕๖ โครงการ	จังหวัดสงขลา มีโครงการอันเนื่องมาจากพระราชดำริ จำนวน ๗๐ โครงการ และเกี่ยวข้องในภาคการเกษตรของส่วนราชการในสังกัดกระทรวงเกษตรและสหกรณ์ จังหวัดสงขลา จำนวน ๕๖ โครงการ ดังนี้ ๑. โครงการพัฒนาด้านแหล่งน้ำ จำนวน ๔๔ โครงการ ๒. โครงการพัฒนาด้านการเกษตร จำนวน ๒ โครงการ ๓. โครงการพัฒนาด้านสิ่งแวดล้อม จำนวน ๑ โครงการ ๔. โครงการพัฒนาด้านส่งเสริมอาชีพ จำนวน ๓ โครงการ ๕. โครงการพัฒนาด้านคมนาคม/สื่อสาร จำนวน - โครงการ ๖. โครงการพัฒนาด้านสาธารณสุข จำนวน - โครงการ ๗. โครงการพัฒนาด้านสวัสดิการสังคม/การศึกษา จำนวน ๓ โครงการ ๘. โครงการพัฒนาแบบบูรณาการ/อื่น ๆ จำนวน ๓ โครงการ (ข้อมูลจากสำนักงาน กปร.)			

ตารางที่ ๑๓๖ แสดงข้อมูลโครงการพระราชดำริ (ต่อ)

กิจกรรม	เป้าหมาย (หน่วยนับ)		ผลการดำเนินงาน (สรุปโดยสังเขป)	งบประมาณ (บาท)		
	แผน	ผล		ได้รับการจัดสรร	ผลการเบิกจ่าย	ร้อยละ
โครงการพัฒนาพื้นที่ลุ่มน้ำปากพนัง อันเนื่องมาจากพระราชดำริ จังหวัดสงขลา			<p>จังหวัดสงขลา ดำเนินการในพื้นที่ ๑ อำเภอ ๒ ตำบล คือ อำเภอระโนด ได้แก่ ตำบลบ้านขาวและ ตำบลคลองแดน</p> <p>กิจกรรม/โครงการ ที่หน่วยงานในสังกัดฯ ดำเนินการในพื้นที่ จำนวน ๖ หน่วยงาน ๑๑ กิจกรรม ได้แก่</p> <ul style="list-style-type: none"> - สำนักงานเกษตรและสหกรณ์จังหวัดสงขลา กิจกรรมติดตามผลการส่งเสริมและพัฒนาอาชีพของเกษตรกรรายบุคคล ที่เข้าร่วมโครงการฯ ในพื้นที่ลุ่มน้ำปากพนังฯ งบประมาณ ๖๐,๐๐๐ บาท - สำนักงานเกษตรอำเภอระโนด กิจกรรมส่งเสริมอาชีพ แปรรูปผลิตภัณฑ์จากตาลโตนด สมุนไพร กระจูด และส่งเสริมการปลูกพืชอายุสั้น และการทำการเกษตรแบบผสมผสาน งบประมาณ ๒๗,๐๐๐ บาท - สำนักงานปศุสัตว์จังหวัดสงขลา กิจกรรมพัฒนาอาชีพเกษตรกร รोजจัดสรรงบประมาณ - สำนักงานตรวจบัญชีสหกรณ์สงขลา กิจกรรมอบรมบัญชีต้นทุนประกอบอาชีพ งบประมาณ ๓,๘๐๐ บาท - สถานีพัฒนาที่ดินสงขลา กิจกรรมบริหารจัดการทรัพยากรดิน และอบรมหมอดินอาสา งบประมาณ ๔๔,๕๕๐ บาท - ศูนย์เมล็ดพันธุ์ข้าวปัตตานี กิจกรรมผลิตและกระจายเมล็ดพันธุ์ข้าว งบประมาณ ๔,๑๒๕,๐๐๐ บาท 	๔,๒๖๐,๓๕๐	๓๐,๖๐๐	๐.๗๑

ตารางที่ ๑๓๖ แสดงข้อมูลโครงการพระราชดำริ (ต่อ)

กิจกรรม	เป้าหมาย (หน่วยนับ)		ผลการดำเนินงาน (สรุปโดยสังเขป)	งบประมาณ (บาท)		
	แผน	ผล		ได้รับการจัดสรร	ผลการเบิกจ่าย	ร้อยละ
			<p>- สำนักงานเกษตรและสหกรณ์จังหวัดสงขลา รับผิดชอบกิจกรรมติดตามและจัดเก็บแบบสอบถามข้อมูลการส่งเสริมและพัฒนาอาชีพของเกษตรกรรายบุคคล ที่เข้าร่วมโครงการฯ ในพื้นที่ลุ่มน้ำปากพนังฯ (ติดตามต่อเนื่อง ปี ๖๖-๖๘) ซึ่งได้รวบรวมผลการดำเนินงานโครงการ/กิจกรรม ของหน่วยงานที่ร่วมบูรณาการในพื้นที่และมีแผนลงพื้นที่จัดเก็บแบบสอบถามในเดือนมีนาคม ๒๕๖๙</p> <p>- วันที่ ๑๒ มกราคม ๒๕๖๙ ร่วมประชุมคณะทำงานพัฒนาอาชีพตามแผนพัฒนาพื้นที่ลุ่มน้ำปากพนังอันเนื่องมาจากพระราชดำริ พ.ศ. ๒๕๖๕-๒๕๗๐ ประจำปีงบประมาณ พ.ศ. ๒๕๖๙ ครั้งที่ ๑/๒๕๖๙ เพื่อติดตามการดำเนินงานโครงการฯ ปัญหาอุปสรรคและข้อเสนอแนะ ตามแผนการดำเนินงานโครงการพัฒนาพื้นที่ลุ่มน้ำปากพนังอันเนื่องมาจากพระราชดำริ ประจำปีงบประมาณ พ.ศ. ๒๕๖๙ ผ่านระบบการประชุมทางไกลออนไลน์ Zoom Meeting ณ สำนักงานเกษตรและสหกรณ์จังหวัดสงขลา</p>			
โครงการขยายผลโครงการอันเนื่องมาจากพระราชดำริจังหวัดสงขลา			<p>หน่วยงานในสังกัดกระทรวงเกษตรและสหกรณ์จังหวัดสงขลา ได้รับความจัดสรรงบประมาณจังหวัดสงขลา ดำเนินงานโครงการขยายผลโครงการอันเนื่องมาจากพระราชดำริจังหวัดสงขลา กิจกรรมที่ ๑ ขยายผลโครงการเกษตรเพื่ออาหารกลางวันในโรงเรียนถิ่นทุรกันดารตามพระราชดำริ โดยดำเนินกิจกรรม ดังนี้</p>	๑,๑๙๑,๘๐๐	๓๖๙,๕๐๐	๓๑

ตารางที่ ๑๓๖ แสดงข้อมูลโครงการพระราชดำริ (ต่อ)

กิจกรรม	เป้าหมาย (หน่วยนับ)		ผลการดำเนินงาน (สรุปโดยสังเขป)	งบประมาณ (บาท)		
	แผน	ผล		ได้รับการจัดสรร	ผลการเบิกจ่าย	ร้อยละ
โครงการขยายผลโครงการ อันเนื่องมาจาก พระราชดำริจังหวัดสงขลา			- สำนักงานเกษตรและสหกรณ์ จังหวัดสงขลา ดำเนินการกิจกรรมย่อยที่ ๑.๓ ฝึกอบรมเชิงปฏิบัติการครูนักเรียน ผู้ปกครองนักเรียน และเจ้าหน้าที่โรงเรียนขยายผลโครงการเกษตรเพื่ออาหารกลางวันในโรงเรียนถิ่นทุรกันดารตามพระราชดำริ และโรงเรียนตำรวจตระเวนชายแดน ตามพระราชดำริ ปี ๒๕๖๙ มีโรงเรียนเป้าหมาย จำนวน ๒๐ โรงเรียน ผู้เข้ารับการฝึกอบรม จำนวน ๒๐๐ คน โดยมีระยะเวลาฝึกอบรม รุ่นละ ๓ วัน ๒ คืน จำนวน ๔ รุ่น รุ่นละ ๕๐ คน ณ ศูนย์สาธิตฝึกอาชีพ เศรษฐกิจพอเพียง มูลนิธิสงเคราะห์เด็กของสภากาชาดไทย เลขที่ ๑๑๑ หมู่ ๑๔ ตำบลท่าชะมวง อำเภอรัตภูมิ จังหวัดสงขลา	๔๒๒,๑๐๐	-	-
			- สำนักงานตรวจบัญชีสหกรณ์สงขลา ดำเนินการกิจกรรมย่อยที่ ๑.๔ ฝึกอบรมเชิงปฏิบัติการหลักสูตร “การจัดทำบัญชีกิจกรรมสหกรณ์ และกิจกรรมอาหารกลางวัน” (ครูหรือผู้รับผิดชอบปฏิบัติงานกลุ่มกิจกรรมสหกรณ์ และกิจกรรมอาหารกลางวัน)	๓๑๖,๑๐๐	๓๖๙,๕๐๐	๘๑.๔๖
			- สำนักงานปศุสัตว์จังหวัดสงขลา ดำเนินกิจกรรมย่อยที่ ๑.๕ เพิ่มประสิทธิภาพขยายผลด้านปศุสัตว์ตามโครงการพระราชดำริ (โรงเรียนตำรวจตระเวนชายแดนในพื้นที่จังหวัดสงขลา จำนวน ๑๐ โรงเรียน)	๔๕๓,๖๐๐		

ที่มา : กลุ่มช่วยเหลือเกษตรกรและโครงการพิเศษ สำนักงานเกษตรและสหกรณ์จังหวัดสงขลา

๘.๓ ข้อมูลโครงการอนุรักษ์พันธุกรรมพืช

จังหวัดสงขลา มีคำสั่งจังหวัดสงขลา ที่ ๑๕๐๑/๒๕๖๘ ลงวันที่ ๑๔ มีนาคม พ.ศ. ๒๕๖๘ ได้แต่งตั้งคณะทำงานขับเคลื่อนและสนับสนุนการดำเนินงานตามกรอบการอนุรักษ์และใช้ประโยชน์ โดยมีเกษตรและสหกรณ์จังหวัดสงขลา เป็นประธานคณะทำงาน ผู้แทนหน่วยงานราชการที่เกี่ยวข้องในจังหวัดสงขลา ผู้แทนสถาบันอุดมศึกษา ผู้แทนองค์กรปกครองส่วนท้องถิ่น ผู้จัดการโครงการฟาร์มตัวอย่างฯ บ้านควนหรั่ง อำเภอสะบ้าย้อย เป็นคณะทำงานหัวหน้ากลุ่มช่วยเหลือเกษตรกรและโครงการพิเศษ สำนักงานเกษตรและสหกรณ์จังหวัดสงขลา เป็นคณะทำงานและเลขานุการ เพื่อสนับสนุนการดำเนินงานตามกิจกรรมอนุรักษ์และใช้ประโยชน์ทรัพยากร โดยสนับสนุนการศึกษาวิจัยจนนำไปสู่การพัฒนาเป็นผลิตภัณฑ์ต่าง ๆ ขับเคลื่อนการดำเนินงานตามกิจกรรมศูนย์ข้อมูลทรัพยากร และสนับสนุนการดำเนินงานตามกิจกรรมวางแผนพัฒนาทรัพยากร รวมทั้งกำกับ ติดตาม เร่งรัดการดำเนินงานให้เป็นไปตามแผนปฏิบัติงานราชการอย่างมีประสิทธิภาพและสอดคล้องกับแผนแม่บท อพ.สธ.

ตารางที่ ๑๓๗ แสดงข้อมูลแผนแม่บท อพ.สธ. - หน่วยงาน ระยะ 5 ปีที่ 8 (1 ตุลาคม 2569 – 30 กันยายน 2574) ตามกรอบการอนุรักษ์และใช้ประโยชน์

กิจกรรม	งบประมาณที่เสนอขอในแต่ละปีงบประมาณ (บาท) ตามแผนแม่บทระยะ ๕ ปีที่แปด (ตุลาคม ๒๕๖๙ – กันยายน ๒๕๗๔)					หน่วยงาน
	๒๕๗๐	๒๕๗๑	๒๕๗๒	๒๕๗๓	๒๕๗๔	
๑. โครงการพัฒนาผลิตภัณฑ์สมุนไพรจากฐานทรัพยากรชุมชน		๓๐,๐๐๐				มหาวิทยาลัยหาดใหญ่
๒. โครงการอนุรักษ์ทรัพยากรที่มีค่าในพื้นที่ภาคใต้ทางด้านพืช ต้นสารภีทะเล และกล้วยไม้กะเหรี่ยงร้อน	๓๐๐,๐๐๐	๓๐๐,๐๐๐	๓๐๐,๐๐๐	๓๐๐,๐๐๐	๓๐๐,๐๐๐	สถาบันวิจัยและพัฒนา มรภ.สงขลา
๓. โครงการอนุรักษ์ทรัพยากรที่มีค่าในพื้นที่ภาคใต้ทางด้านสัตว์ ปลาตุ๊ก พันธุ์ลำพัน	๒๐๐,๐๐๐	๒๐๐,๐๐๐	๒๐๐,๐๐๐	๒๐๐,๐๐๐	๒๐๐,๐๐๐	สถาบันวิจัยและพัฒนา มรภ.สงขลา
๔. โครงการแปรรูปน้ำสัดจากข้าวพันธุ์พื้นเมืองภาคใต้ตอนล่าง	๙๐,๓๐๐	๙๐,๓๐๐	๙๐,๓๐๐	๙๐,๓๐๐	๙๐,๓๐๐	สถาบันวิจัยและพัฒนา มรภ.สงขลา
๕. โครงการสร้างสรรค์นวัตกรรมผลิตภัณฑ์ตาลโตนดจังหวัดสงขลาโดยการใช้ทฤษฎีเพื่อความยั่งยืน	๓๐๐,๐๐๐	๓๐๐,๐๐๐	๓๐๐,๐๐๐	๓๐๐,๐๐๐	๓๐๐,๐๐๐	สถาบันวิจัยและพัฒนา มทร.ศรีวิชัย

ที่มา : กลุ่มช่วยเหลือเกษตรกรและโครงการพิเศษ สำนักงานเกษตรและสหกรณ์จังหวัดสงขลา

๘.๔ ข้อมูลพืชสมุนไพร

ตารางที่ ๑๓๘ แสดงข้อมูลพืชสมุนไพร/สินค้าเด่นรายอำเภอ

ลำดับ	อำเภอ	ชนิดสินค้า	จำนวน เกษตรกร (ครัวเรือน)	พื้นที่ปลูก (ไร่)	พื้นที่ให้ผล/ เก็บเกี่ยว (ไร่)	ผลผลิต รวม (ตัน)	ผลผลิตเฉลี่ย (กก./ไร่)
๑	เมือง	มะพร้าวอ่อน	๔๑๘	๕๕๖	๕๓๐	๑,๓๒๕	๒,๕๐๐
๒	จันทะ	ส้มจุก	๙๓	๒๘๑	๒๒๗	๙๑	๔๐๐
๓	เทพา	ข้าวช่อขิง	๑๕	๓๕	๓๕	๑๓	๓๘๐
๔	นาทวี	ทุเรียน	๘๒๓	๒,๗๐๐	๒,๗๐๐	๗.๕	๒.๗
๕	ระโนด	ข้าว	๔,๓๑๙	๙๐,๗๔๙	๙๐,๗๔๙	๖๓,๕๒๔.๓๐	๗๐๐
๖	รัตภูมิ	ข้าว	๑,๓๐๓	๖,๗๘๘	๖,๗๘๘	๒,๙๘๖.๗๒	๔๔๐
๗	สะเดา	ทุเรียน	๘๖๐	๓,๐๒๑	๑,๔๐๕	๗๓๔	๕๙๘
๘	สะบ้าย้อย	กาแฟโรบัสต้า	๔๓๖	๗๑๗	๓๑๗	๓,๘๐๔	๑๒๐
๙	สทิงพระ	ข้าว	๓,๖๕๖	๒๕,๐๗๖	๒๕,๐๗๖	๑๒,๕๓๘	๕๐๐
๑๐	หาดใหญ่	ส้มโอหอม ควนลัง	๕๑	๗๑.๐๗	๖๖.๙๔	๔๐	๖๐๐
๑๑	กระแสดินธุ์	กระท่อม	๘	๑๑.๗๕	๑๑.๗๕	๐.๑๗๖๒๕	๑๕
๑๒	นาหม่อม	น้ำผึ้ง	๒๕๒	๕๔๘	๓๒๘	๙๘๔	๓
๑๓	ควนเนียง	ข้าว	๙๔๑	๕,๔๐๘	๕,๔๐๘	๒,๔๓๓.๖๐	๔๕๐
๑๔	บางกล่ำ	ข่าตาแดง	๑๘๘	๓๒๔	๓๒๒	๘๐๐	๒,๕๐๐
๑๕	สิงหนคร	มะม่วงเบา	๒๗๙	๕๙๐	๓๖๖	๓๒๙.๔	๙๐๐
๑๖	คลองหอยโข่ง	ผักยกแคร่	๑๐๕	๑๖๔ (แคร่)	๑๖๔ (แคร่)	๖.๕	๔๐ กก./แคร่
				(๒.๕ ไร่)	(๒.๕ ไร่)		(๓,๒๐๐ กก./ไร่)
	รวม		๑๓,๗๔๗	๑๓๖,๘๗๘.๓๒	๑๓๔,๓๓๒.๑๙	๘๙,๖๑๗.๒๐	

ที่มา : สำนักงานเกษตรจังหวัดสงขลา, ๒๕๖๕

๘.๕ ข้อมูลโครงการเกษตรพันธสัญญา

โครงการพระราชบัญญัติส่งเสริมและพัฒนาระบบเกษตรพันธสัญญา พ.ศ. ๒๕๖๐

ความเป็นมา

พระราชบัญญัติส่งเสริมและพัฒนาระบบเกษตรพันธสัญญา พ.ศ. ๒๕๖๐ มีผลบังคับใช้เมื่อวันที่ ๒๓ กันยายน ๒๕๖๐ โดยมีเจตนารมณ์และหลักการของพระราชบัญญัติฯ สร้างความเป็นธรรมในการทำสัญญาในระบบเกษตรพันธสัญญา ลดความขัดแย้งในการปฏิบัติตามสัญญาของคู่สัญญา และกำหนดกลไกในการส่งเสริมและพัฒนาระบบเกษตรพันธสัญญา ระบบเกษตรพันธสัญญาเกี่ยวข้องกับ

๑. บุคคลซึ่งประกอบธุรกิจการเกษตร แปรรูป จำหน่าย หรือการส่งออกผลิตผลทางการเกษตร หรือให้บริการด้านระบบการผลิตสินค้าหรือปัจจัยการผลิตทางการเกษตรระบบเกษตรพันธสัญญา

๒. บุคคลธรรมดาซึ่งประกอบอาชีพเกษตรกรรม หรือสหกรณ์การเกษตร หรือกลุ่มเกษตรกรตามกฎหมายว่าด้วยสหกรณ์ หรือวิสาหกิจชุมชน หรือเครือข่ายวิสาหกิจชุมชน ซึ่งประกอบอาชีพเกษตรกรรม

ผลการดำเนินงาน

ปีงบประมาณ พ.ศ. ๒๕๖๘ สำนักงานเกษตรและสหกรณ์จังหวัดสงขลา ได้ดำเนินงานพระราชบัญญัติส่งเสริมและพัฒนาระบบเกษตรพันธสัญญา พ.ศ. ๒๕๖๐ ดังนี้

๑. สร้างการรับรู้ในสาระสำคัญและแนวทางการปฏิบัติตามพระราชบัญญัติ และองค์ความรู้ที่เป็นประโยชน์ แก่เกษตรกรและผู้ประกอบการธุรกิจที่เกี่ยวข้อง ได้แก่ โครงการคลินิกเกษตรเคลื่อนที่, โครงการจังหวัดเคลื่อนที่ และโครงการ หรือกิจกรรมอื่น ๆ จำนวน ๕ ครั้ง

๒. แจ้งเปลี่ยนแปลงการประกอบธุรกิจทางการเกษตรตามพระราชบัญญัติส่งเสริมและพัฒนาระบบเกษตรพันธสัญญา พ.ศ. ๒๕๖๐ จำนวน ๑ ราย

๓. เผื่อระวังพฤติกรรมการหลอกลวงเกี่ยวกับการทำสัญญาในรูปแบบพันธสัญญาต่าง ๆ ให้แก่เกษตรกร และแจ้งเตือนเพื่อป้องกันความเสียหาย

๔. สนับสนุนข้อมูลการส่งเสริม และการผลิตสินค้าเกษตร เพื่อใช้ประกอบการตรวจสอบเอกสารสำหรับการซื้อขาย สัญญา และข้อพิพาทในสัญญา

ที่มา : กลุ่มช่วยเหลือเกษตรกรและโครงการพิเศษ สำนักงานเกษตรและสหกรณ์จังหวัดสงขลา

คณะผู้จัดทำ

ที่ปรึกษา

นางปิยรัตน์ ลักกิตโร เกษตรและสหกรณ์จังหวัดสงขลา

ตรวจสอบ/วิเคราะห์ข้อมูล/จัดพิมพ์

นางผุสดี จันทรพีช นักวิเคราะห์นโยบายและแผนชำนาญการ
นางภัทรวดี แก้วประดิษฐ์ นักวิเคราะห์นโยบายและแผนชำนาญการ

ผู้รวบรวม

นางภัทรวดี แก้วประดิษฐ์ นักวิเคราะห์นโยบายและแผนชำนาญการ



สำนักงานเกษตรและสหกรณ์จังหวัดสงขลา

Songkhla Provincial Agriculture and Cooperatives Office

เลขที่ ๑๖๓ หมู่ ๑๐ ถนนกาญจนวนิช ตำบลเขารูปช้าง อำเภอเมือง จังหวัดสงขลา ๙๐๐๐๐

โทรศัพท์ ๐-๗๕๓๑-๓๙๐๔ และ ๐๘๖-๕๘๘๓๖๕๕

โทรสาร ๐-๗๕๓๑-๓๙๐๔

www.opsmoac.go.th/songkhla-home

saraban_ska@opsmoac.go.th

