

GPP (ปี 2567) 57,599 ล้านบาท ภาคเกษตร 20,883 ล้านบาท

- จำนวนประชากร 569,262 คน
- แรงงานภาคการเกษตร 134,345 คน

ปริมาณน้ำภาพรวมจังหวัด 125.19 ล้าน ลบ.ม.
ปริมาณน้ำฝนสะสมเฉลี่ย ปี 2569 รวม 124 มม.
(ตั้งแต่ 1 มกราคม 2569 ถึง 26 พฤษภาคม 2569)





สินค้าเด่น/GI

ส้มแม่สิน
เป็นพันธุ์ : เขียวหวาน ผลค่อนข้างกลมแป้นเล็กน้อย เปลือกมีสีแตกต่างกันในแต่ละฤดูกาล ถูหนามผลส้มมีสีทอง ฤดูร้อน ผลส้มออกสีน้ำตาลมีกระ และในฤดูฝนผลส้มจะมีสีเขียวและสีน้ำตาล เมื่อในสีส้มทองรสชาติหวานอมเปรี้ยว

มะยงชิดแม่ย่า
ผลขนาดใหญ่รูปไข่ เปลือกหนาผลสุกสีสดเหลืองอมชมพูอมแดง เนื้อในเยื่อแน่นแข็งกรอบ เมล็ดเล็ก รสหวานอมเปรี้ยวเล็กน้อย หรือเปรี้ยวอมหวาน และไม่มียาง

ละมุดสุโขทัย
สายพันธุ์มะกอก ที่มีผลยาวรี ทรงไข่ รสชาติหวานจัดและกรอบ เนื้อแห้ง เมล็ดเล็กสีน้ำตาล เนื้อในละเอียดไม่เป็นทราย สีน้ำตาลอมแดง และมีกลิ่นหอม ผิวเปลือกบางมีสีน้ำตาลอมเหลือง



ภัยพิบัติด้านเกษตร/การช่วยเหลือ

การช่วยเหลือเกษตรกรที่ประสบภัย

- อุทกภัย**
- อธิพล “รุ่งอรุณ” ช่วงเวลาเกิดภัย 22 พฤษภาคม 2568 ความเสียหายภาคการเกษตร ด้านพืช จำนวน 7 อำเภอ (ดำเนินการให้การช่วยเหลือเรียบร้อยแล้ว)
- อธิพลพายุ “วิภา” ช่วงเวลาเกิดภัย 26 กรกฎาคม 2568 ถึงวันที่ 29 สิงหาคม 2568 ความเสียหายภาคการเกษตร ด้านพืช ด้านปศุสัตว์ ด้านประมง ทั้งหมดจำนวน 7 อำเภอ (ดำเนินการให้การช่วยเหลือเรียบร้อยแล้ว)
- อธิพลพายุ “คาจิกิ + หนองฟ้า” ช่วงเวลาเกิดภัย 28 สิงหาคม 2568 ถึงวันที่ 30 กันยายน 2568 ความเสียหายภาคการเกษตร ด้านพืช ด้านประมง ทั้งหมดจำนวน 8 อำเภอ (ดำเนินการให้การช่วยเหลือเรียบร้อยแล้ว)

เบิกจ่าย	77,463,300.66	หน่วย : บาท
งบ อื่นๆ	178,833,583.22	
เบิกจ่าย	174,860.00	
งบ จังหวัด/กลุ่มจังหวัด	2,593,400	
เบิกจ่าย	271,935,214.86	
งบ Function	487,548,314.83	

ปี 69 มีงบประมาณเพื่อการพัฒนาการเกษตร รวม 668.98 ล้านบาท

งบ Function มีภารกิจสำคัญ คือ

- โครงการสินค้าเกษตรและบริการมูลค่าสูง 1 ท้องถิ่น 1 สินค้าเกษตรมูลค่าสูง เป้าหมาย : 5 ชนิดสินค้าในพื้นที่ 5 อำเภอ ได้แก่ อ.ศรีนคร อ.กงไกรลาศ อ.สวรรคโลก อ.ศรีสัชฌาย์ และอ.เมืองสุโขทัย ผลสำเร็จ : ยกระดับสินค้าเกษตรอัตลักษณ์ เกษตรกรมีรายได้เพิ่มขึ้นจากการสร้างมูลค่าเพิ่มให้กับผลิตภัณฑ์ การพัฒนามาตรฐานสินค้าให้สูงขึ้น และการเชื่อมโยงเครือข่ายการตลาด
- โครงการยกระดับสินค้าข้าว สู่ข้าวคุณภาพปลอดภัย GAP และข้าวอินทรีย์ ครบวงจร เป้าหมาย : เกษตรกรในพื้นที่อำเภอศรีมัท จำนวน 4 กลุ่ม ผลสำเร็จ : ยกระดับกระบวนการผลิตข้าวของเกษตรกรเข้าสู่มาตรฐานความปลอดภัย GAP และระบบเกษตรอินทรีย์อย่างครบวงจร เพื่อเพิ่มคุณภาพสินค้าและสร้างความเชื่อมั่นด้านความปลอดภัยให้กับผู้บริโภค

งบจังหวัด/กลุ่มจังหวัด มีภารกิจสำคัญ คือ

- โครงการยกระดับสินค้าข้าว สู่ข้าวคุณภาพปลอดภัย GAP และข้าวอินทรีย์ ครบวงจร
- โครงการยกระดับการผลิต การแปรรูป เพื่อเพิ่มมูลค่ามะม่วงโชคอนันต์ ด้วยนวัตกรรมและเทคโนโลยี
- โครงการเสริมสร้างศักยภาพเกษตรกรผู้เพาะเลี้ยงสัตว์น้ำเชื่อมโยงกับวิสาหกิจของเกษตรกรด้วยเทคโนโลยีการประมง
- โครงการพัฒนาด้านเกษตร

ข้อมูลพื้นฐานของจังหวัดสุโขทัย

๑. ข้อมูลด้านการเกษตรของจังหวัด :

๑.๑ จังหวัดสุโขทัยมีพื้นที่ทั้งหมด ๔.๑๒ ล้านไร่ เป็นพื้นที่เกษตรกรรม ๑.๙๙ ล้านไร่ (ร้อยละ ๔๘ ของพื้นที่) เป็นพื้นที่นา ๑.๑๘๘ ล้านไร่ / พืชไร่ ๐.๕๐๓ ล้านไร่ / ไม้ผล ๐.๑๘๔ ล้านไร่ / ไม้ยืนต้น ๐.๐๗๓ ล้านไร่ พืชผักและไม้ดอกไม้ประดับ ๐.๐๔๕ ล้านไร่ โดยมีพื้นที่ชลประทาน ๐.๖๗๑ ล้านไร่ (ร้อยละ ๓๔ ของพื้นที่เกษตรกรรม)

(ที่มา : เกษตรจังหวัดสุโขทัย , โครงการชลประทานจังหวัดสุโขทัย)

๑.๒ สถานการณ์ด้านทรัพยากรการผลิต

๑) ปริมาณน้ำภาพรวมจังหวัด ๑๒๕.๑๙ ล้านลบ.ม. คิดเป็นร้อยละ ๔๔.๙๗ ของความจุเก็บกัก ข้อมูลจากสภาพน้ำในอ่างเก็บน้ำขนาดใหญ่/ขนาดกลาง/แก้มลิง ในจังหวัดสุโขทัย โดยมีความจุที่ระดับเก็บกัก ๒๗๘.๓๖ ล้านลบ.ม. (แหล่งที่มา : โครงการชลประทานจังหวัดสุโขทัย)

๒) ปริมาณน้ำฝนสะสมเฉลี่ย ปี ๒๕๖๙ รวม ๑๒๔ มม. (ตั้งแต่ ๑ มกราคม ๒๕๖๙ ถึง ๒๖ พฤษภาคม ๒๕๖๙) (แหล่งที่มา : เว็บไซต์สถานีอุตุนิยมวิทยาสุโขทัย)

๓) ความต้องการใช้น้ำของจังหวัดจำแนก ๔ ด้าน ประกอบด้วย ด้านอุปโภคบริโภค ๕๒๔ ล้านลบ.ม. ด้านระบบนิเวศน์ ๒๖๒ ล้านลบ.ม. / ด้านเกษตรกรรม ๙๙๕.๖ ล้านลบ.ม. / ด้านอุตสาหกรรม ๕๒.๔ ล้านลบ.ม. (แหล่งที่มา : โครงการชลประทานจังหวัดสุโขทัย)

๔) การใช้ประโยชน์และความเหมาะสมของดินเพื่อการเพาะปลูก (Agri-Map analytic)

- พื้นที่ทำการเกษตรที่เหมาะสม (S๑ และ S๒) จำนวน ๔,๒๐๔,๓๖๗ ไร่
- พื้นที่ทำการเกษตรที่ไม่เหมาะสม (S๓ และ N) จำนวน ๙,๔๔๖,๐๖๕ ไร่ ดังนี้

ที่	ชนิดสินค้า	ระดับความเหมาะสมของพื้นที่จังหวัดสุโขทัย				รวม
		S๑ เหมาะสมมาก	S๒ ปานกลาง	S๓ น้อย	N ไม่เหมาะสม	
๑	ข้าว	๕๐๐,๖๐๑	๘๘๘,๔๘๑	๒๑๗,๕๖๔	๑,๑๒๓,๕๒๗	๒,๗๓๐,๐๗๔
๒	อ้อยโรงงาน	๑๑๕,๐๕๗	๗๔๖,๖๕๘	๒๒๘,๓๐๑	๑,๖๔๐,๐๕๙	๒,๗๓๐,๐๗๕
๓	มันสำปะหลัง	๒๘๒,๖๘๘	๕๑๗,๓๐๖	๑๗๗,๐๑๘	๑,๗๕๗,๐๖๓	๒,๗๓๐,๐๗๕
๔	ยางพารา	๑๑๕,๙๐๗	๑๙๑,๙๕๙	๖๘๓,๙๔๑	๑,๗๓๘,๒๖๘	๒,๗๓๐,๐๗๕
๕	ข้าวโพดเลี้ยงสัตว์	๓๘,๖๕๙	๘๐๗,๐๕๑	๑๗๗,๘๘๓	๑,๗๐๖,๕๔๑	๒,๗๓๐,๐๗๕
	รวม	๑,๐๕๒,๙๑๒	๓,๑๕๑,๔๕๕	๑,๔๘๔,๖๐๗	๗,๙๖๑,๔๕๘	-

ที่มา : สถานีพัฒนาที่ดินสุโขทัย (ข้อมูล ณ ธันวาคม ๒๕๖๘)

๑.๓ ขนาดเศรษฐกิจจังหวัดสุโขทัย (GPP)

ผลิตภัณฑ์มวลรวมจังหวัด ณ ราคาประจำปี ของจังหวัดสุโขทัย ปี ๒๕๖๗ มูลค่า ๕๗,๕๙๙ ล้านบาท รายได้เฉลี่ยต่อหัวปีละ ๙๕,๗๓๑ บาท โครงสร้างการผลิตหลักของจังหวัดมาจาก ภาคบริการ ร้อยละ ๕๑ มูลค่า ๒๙,๐๓๙ ล้านบาท สำหรับภาคเกษตร ร้อยละ ๓๖ มูลค่า ๒๐,๘๘๓ ล้านบาท และภาคอุตสาหกรรม ร้อยละ ๑๓ มูลค่า ๗,๖๗๗ ล้านบาท

โครงสร้างการผลิตหลักของจังหวัดสุโขทัย คือ สาขาเกษตรกรรม การป่าไม้ และการประมง เป็นสำคัญ โดยสินค้าเกษตรหลักในการขับเคลื่อนเศรษฐกิจการเกษตร ได้แก่ ข้าวนาปี ข้าวนาปรัง ข้าวโพดเลี้ยงสัตว์ มันสำปะหลัง โรงงาน อ้อยโรงงาน ยาสูบพันธุ์เบอร์เลย์ ส้มเขียวหวาน โคเนื้อ และสุกร

แรงงานและประชากร (ประชาชนที่มีอายุ ๑๕ ปี ขึ้นไป ถือเป็นกำลังแรงงาน) จำนวนประชากรรวม ๕๖๙,๒๖๒ คน จำนวนแรงงาน ๓๒๒,๐๑๙ คน แรงงานภาคการเกษตร ๑๓๔,๓๔๕ คน (ที่มา : กลุ่มงานนโยบายและเศรษฐกิจจังหวัด สำนักงานคลังจังหวัดสุโขทัย)

๑.๔ พืชเศรษฐกิจที่สำคัญ ได้แก่ ข้าวนาปี อ้อยโรงงาน ข้าวนาปรัง ส้มเขียวหวาน ข้าวโพดเลี้ยงสัตว์
ทุเรียน มันสำปะหลัง ยางพารา ยาสูบ ปาล์มน้ำมัน ถั่วเหลือง

ปริมาณผลผลิตพืชเศรษฐกิจที่สำคัญ :

ชนิดพืช	พื้นที่เพาะปลูก (ไร่)	ผลผลิต (ตัน)	ราคา (บาท)/ตัน	มูลค่า (ล้านบาท)
ข้าวนาปี	๑,๑๘๘,๐๒๕	๖๔๔,๓๒๑	๗,๙๘๐	๕,๑๖๘
อ้อยโรงงาน	๓๐๕,๑๖๕	๒,๙๖๐,๑๐๑	๑,๑๖๐	๓,๔๑๗
ข้าวนาปรัง	๕๗๒,๔๐๒	๓๒๖,๐๐๘	๖,๖๐๐	๒,๑๘๐
ส้มเขียวหวาน	๓๘,๑๖๘	๖๓,๐๒๐	๑๑,๙๒๐	๗๗๖
ข้าวโพดเลี้ยงสัตว์	๘๖,๐๔๗	๖๑,๘๘๙	๗,๗๗๐	๔๘๕
ทุเรียน	๑๖,๖๙๙	๗,๙๐๒	๕๖,๕๘๐	๔๕๒
มันสำปะหลัง	๖๖,๔๑๔	๑๗๖,๓๐๖	๑,๙๗๐	๓๔๒
ยางพารา	๕๑,๙๙๖	๒๑,๖๘๙	๒๘,๘๓๐	๓๐๔
ยาสูบ	๑๘,๙๒๐	๔,๖๓๐	๕๐,๕๖๐	๒๓๕
ปาล์มน้ำมัน	๖,๓๖๗	๔,๐๗๑	๕,๗๘๐	๒๓
ถั่วเหลือง	๓,๗๖๔	๑,๐๑๐	๑๘,๐๙๐	๑๘

(ที่มา : ข้อมูลการปลูกพืชเศรษฐกิจของจังหวัด ปีการผลิต ๒๕๖๗/๒๕๖๘ สำนักงานเกษตรจังหวัดสุโขทัย ณ เดือนมกราคม ๒๕๖๙)

หมายเหตุ : พันธุ์ข้าวที่ปลูก ได้แก่ พิษณุโลก ๒ กข ๔๙ ๕๗ ๗๙ พิษณุโลก กข ๔๑ กข ๓๑ (ปทุมธานี ๘๐) ข้าวเจ้าไม่ไวแสงอื่นๆ กข ๒๙ (ชัยนาท ๘๐) กข ๖๑ ชัยนาท ๑ กข ๖ กข ๔๗ แม่เป็ด ข้าวเจ้าไวแสงพันธุ์อื่นๆ หอมปทุม สุพรรณบุรี ๙๐

๑.๕ การปศุสัตว์ที่สำคัญของจังหวัด

จังหวัดสุโขทัย ในปี ๒๕๖๘ มีปริมาณปศุสัตว์ที่สร้างมูลค่า ได้แก่ โคเนื้อ สุกร กระบือ ไก่พื้นเมือง แพะ ไก่เนื้อ และไข่ไก่ เป็นต้น สร้างมูลค่ารวมกว่า ๓,๕๐๕ ล้านบาท ดังนี้

ชนิดปศุสัตว์	เกษตรกรผู้เลี้ยง (ครัวเรือน)	ปริมาณการผลิต (ตัว/ฟอง)	ราคา (บาท/กก./ตัว/ฟอง)	มูลค่าผลผลิต (ล้านบาท)
โคเนื้อ	๘,๙๕๓	๑๑๙,๕๑๙	๖๔.๑๒	๒,๒๙๙.๐๗
สุกร	๒,๑๖๙	๙๔,๔๕๖	๗๐.๔๐	๗๓๑.๔๗
กระบือ	๘๖๘	๙,๕๓๘	๑๐๐	๒๘๖.๑๔
ไก่พื้นเมือง	๓๐,๐๕๘	๑,๐๘๐,๘๗๗	๑๐๙.๓๘	๑๑๘.๒๓
แพะ	๒๓๒	๘,๙๔๖	๑๒๐	๕๓.๖๘
ไก่เนื้อ	๑๑๑	๒๐๖,๗๒๖	๓๔	๑๓.๙๙
ไข่ไก่	๑,๐๑๓	๔๕๑,๑๙๒	๔.๔๙	๒.๐๓
รวม	๔๓,๔๐๔	๑,๙๗๑,๒๕๔	-	๓,๕๐๕

(ที่มา : สำนักงานปศุสัตว์จังหวัดสุโขทัย ข้อมูล ณ มกราคม ๒๕๖๙)

๑.๖ การประมงที่สำคัญของจังหวัด

๑.๖.๑ ปริมาณและมูลค่าสัตว์น้ำจืดที่เพาะเลี้ยง

จังหวัดสุโขทัยปี ๒๕๖๘ มีการเพาะเลี้ยงสัตว์น้ำจืดที่สร้างมูลค่า ได้แก่ ปลาตูก ปลาตะเพียน ปลาหมอไทย ปลาช่อน ปลานิล/ปลาทับทิม และปลาสลิค เป็นต้น โดยมีมูลค่ารวมกว่า ๗๙.๕๐ ล้านบาท

ชนิดสัตว์น้ำ	ปริมาณการผลิต (ตัน)	ราคา (บาท/ตัน)	มูลค่าผลผลิต (ล้านบาท)
ปลาตูก	๗๙๖.๐๑	๔๙,๒๘๐	๓๙.๒๓
ปลาตะเพียน	๔๙๓.๘๒	๔๗,๙๗๐	๒๓.๖๙
ปลาหมอไทย	๑๕๒.๐๑	๖๓,๕๙๐	๙.๖๗
ปลาช่อน	๓๕.๖๖	๙๖,๙๖๐	๓.๔๖
ปลานิล/ปลาทับทิม	๓๗.๙๖	๗๖,๐๐๐	๒.๘๘
ปลาสลิค	๘.๓๐	๖๘,๐๘๐	๐.๕๗
รวม	๑,๕๒๓.๗๖		๗๙.๕๐

๑.๖.๒ ปริมาณและมูลค่าสัตว์น้ำจืดที่จับได้จากธรรมชาติ

จังหวัดสุโขทัยปี ๒๕๖๘ มีการจับสัตว์น้ำธรรมชาติและสร้างมูลค่า ได้แก่ ปลาสร้อยขาว ปลาตะเพียน ปลาแขยง ปลาสวาย ปลาอีสกเทศ ปลานิล ปลากดเหลือง ปลาหมอไทย ปลาช่อน และปลาอื่นๆ โดยมีมูลค่ารวมกว่า ๑๒๕.๒๔ ล้านบาท

ชนิดสัตว์น้ำ	ปริมาณ (ตัน)	ราคา (บาท/ตัน)	มูลค่าผลผลิต (ล้านบาท)
ปลาสร้อยขาว	๑,๔๗๖.๔๙	๑๐,๐๐๐	๑๔.๗๖
ปลาตะเพียน	๔๒๐.๑๕	๔๒,๐๐๐	๑๗.๖๕
ปลาแขยง	๒๐๖.๙๓	๕๗,๐๐๐	๑๑.๘๐
ปลาสวาย	๑๘๑.๓๖	๔๕,๐๐๐	๘.๑๖
ปลาอีสกเทศ	๑๑๗.๙๗	๓๙,๐๐๐	๔.๖๐
ปลานิล	๑๑๓.๓๓	๕๑,๐๐๐	๕.๗๘
ปลากดเหลือง	๑๑๓.๔๗	๖๑,๐๐๐	๖.๙๒
ปลาหมอไทย	๑๑๙.๗๙	๔๑,๐๐๐	๔.๙๑
ปลาช่อน	๑๐๓.๗๔	๘๘,๐๐๐	๙.๑๓
ปลาอื่นๆ	๔๕๑.๔๒	๙๒,๐๐๐	๔๑.๕๓
รวม	๓,๓๐๔.๖๕		๑๒๕.๒๔

(ที่มา : สำนักงานประมงจังหวัดสุโขทัย ข้อมูล ณ มกราคม ๒๕๖๙)

๑.๖ สินค้าสำคัญของจังหวัด (สินค้า GI / สินค้า OTOP)

จังหวัดสุโขทัยได้มีสินค้าเกษตรสำคัญ ที่ขึ้นทะเบียนสิ่งบ่งชี้ทางภูมิศาสตร์ หรือ GI จำนวน ๓ ชนิด ได้แก่ ส้มแม่สิน ละมุดสุโขทัย และมะยงชิดแม่ย่า

ชนิดพืช/อำเภอ	พื้นที่เพาะปลูก (ไร่)	ผลผลิตรวม (ตัน)
๑. ส้มเขียวหวาน (ศรีสัชนาลัย)	๓๒,๗๓๔	๕๗,๕๘๓
๒. ละมุด (สวรรคโลก ศรีสำโรง)	๕,๕๘๔	๕,๖๐๐
๓. มะยงชิด (ศรีสำโรง สวรรคโลก เมืองสุโขทัย ศิริมาศ กงไกรลาศ)	๓,๐๐๐	๑,๕๑๐

๑. **“ส้มแม่สิน”** (SomMae Sin/ Mae Sin tangerine) หมายถึง ส้มเขียวหวานที่จัดอยู่ในกลุ่มส้มเปลือกอ่อนรสชาติหวานอมเปรี้ยว เนื้อแน่น ผันงกลีบบาง กุ้งส้มนิ่ม ผลค่อนข้างกลมแป้นเล็กน้อย เนื้อในผลมีสีส้มอมทอง เปลือกมีสีแตกต่างกันในแต่ละฤดูกาล "ส้มแม่สิน" ปลูกในพื้นที่ตำบลแม่สิน และตำบลแม่สำ อำเภอสรีสัชนาลัย จังหวัดสุโขทัย มีเกษตรกรผู้ปลูก ปี ๒๕๖๘ พื้นที่เพาะปลูก ๓๒,๗๓๔ ไร่ ผลผลิตรวม ๕๗,๕๘๓ ตัน/ปี

ลักษณะของสินค้าที่เป็นสิ่งบ่งชี้ทางภูมิศาสตร์ ลักษณะเฉพาะของ "ส้มแม่สิน"

๑) พันธุ์: เขียวหวาน

๒) ลักษณะทางกายภาพ : รูปทรง ผลค่อนข้างกลมแป้นเล็กน้อย / ผิวเปลือก เปลือกมีสีแตกต่างกันในแต่ละฤดูกาล เช่น ฤดูหนาวผลส้มมีสีทอง ฤดูร้อน ผลส้มออกสีน้ำตาลมีกระ และในฤดูฝนผลส้มจะมีสีเขียวและสีน้ำตาล / เนื้อในส้มอมทอง / รสชาติ หวานอมเปรี้ยว

๓) ลักษณะทางเคมี : ค่าความหวานไม่น้อยกว่า ๘ องศาบริกซ์

ขอบเขตพื้นที่การผลิต พื้นที่ตั้งแหล่งภูมิศาสตร์ที่ขอขึ้นทะเบียนอยู่ในพื้นที่ตำบลแม่สิน และตำบลแม่สำ ตั้งอยู่ทางทิศเหนือของอำเภอสรีสัชนาลัย จังหวัดสุโขทัย ห่างจาก อำเภอเมืองสุโขทัย ประมาณ ๖๐ กิโลเมตร มีเนื้อที่ ๘๕๐.๙๓ ตารางกิโลเมตร ขอบเขตพื้นที่การปลูกส้มแม่สิน ครอบคลุมพื้นที่ตำบลแม่สิน ๒๕ หมู่บ้าน และตำบลแม่สำ ๑๒ หมู่บ้าน

๒. **“ละมุดสุโขทัย”** (LamootSukhothai / Sukhothai sapodilla fruit) ที่ขอติดตราสัญลักษณ์ GI หมายถึง ละมุดสายพันธุ์มะกอก ที่มีผลยาวรีทรงไข่ รสชาติหวานจัดและกรอบ เนื้อแห้ง เมล็ดเล็กสีดำ เนื้อในละเอียดไม่เป็นทราย สีน้ำตาลอมแดง และมีกลิ่นหอมผิวเปลือกบางมีสีน้ำตาลอมเหลือง ที่ปลูกในพื้นที่ ตำบลท่าทอง ตำบลปากน้ำ ตำบลคลองกระจง ตำบลเมืองบางยม อำเภอสวรรคโลก และตำบลสามเรือน ตำบลวัดเกาะ อำเภอสรีสำโรง จังหวัดสุโขทัย มีเกษตรกรผู้ปลูก ปี ๒๕๖๘ พื้นที่เพาะปลูก ๕,๕๘๔ ไร่ ผลผลิตรวม ๕,๖๐๐ ตัน/ปี

ลักษณะของสินค้าที่เป็นสิ่งบ่งชี้ทางภูมิศาสตร์ GI ลักษณะเฉพาะของ "ละมุดสุโขทัย"

๑) พันธุ์: พันธุ์มะกอก

๒) ลักษณะทางกายภาพ : รูปทรง ผลยาวรีทรงไข่ / ผิวเปลือกบาง มีสีน้ำตาลอมเหลือง / เนื้อแห้งละเอียดไม่เป็นทราย สีน้ำตาลอมแดง กรอบ / เมล็ดเล็กสีดำ / รสชาติ หวานจัด กลิ่นหอม

๓) ลักษณะทางเคมี : ค่าความหวานอยู่ในช่วง ๒๐ - ๒๕ องศาบริกซ์ / ฤดูกาลผลิต ช่วงเวลาที่เหมาะสมแก่การปลูก คือ ช่วงประมาณเดือนมีนาคม - เมษายน โดยใช้กิ่งพันธุ์ที่ได้จากการตอนกิ่ง

๓. **“มะยงชิดแม่ย่า”** (Mothership Mae Ya) ที่ขอติดตราสัญลักษณ์ GIs มีเกษตรกรผู้ปลูก ปี ๒๕๖๘ พื้นที่เพาะปลูก ๓,๐๐๐ ไร่ ผลผลิตรวม ๑,๕๑๐ ตัน/ปี

ลักษณะของสินค้าที่เป็นสิ่งบ่งชี้ทางภูมิศาสตร์ GI ลักษณะเฉพาะของ "มะยงชิดแม่ย่า"

๑) พันธุ์มะยงชิด : คือสายพันธุ์ที่ได้จากการทาบกิ่งและเสียบยอดจากต้นสายพันธุ์แม่ย่าที่ปลูกในอาณาเขตพื้นที่ อำเภอสวรรคโลก อำเภอมืองสุโขทัย อำเภอสรีสำโรง จังหวัดสุโขทัย

๒) ลักษณะทางกายภาพ : รูปทรงผล ผลมีขนาดใหญ่รูปไข่ (ขนาดผล ๙-๑๒ ผล/กิโลกรัม) / เปลือกหนากรอบ / สีของผล ผลดิบสีเขียวจัด ผิววาลเข้ม ผลสุกสีสดเหลืองอมชมพูอมแดงคล้ายกับลูกตำลึงสุก/ เนื้อในเยอะแน่นแข็งกรอบ เมล็ดเล็กถึงเมล็ดสับ / รสชาติผลดิบรสเปรี้ยว เมื่อผลสุกรสหวานอมเปรี้ยวเล็กน้อย หรือเปรี้ยวอมหวาน และไม่มียางอยู่ในส่วนของผล

๓) ลักษณะทางเคมี : ค่าความหวานอยู่ในช่วง ๒๐-๒๔ องศาบริกซ์

สินค้าเกษตรแปรรูป (OTOP) จังหวัดสุโขทัย

สินค้า OTOP ของจังหวัดสุโขทัย ที่เป็นสินค้าเกษตร สินค้าเกษตรแปรรูป และสินค้าที่ใช้วัตถุดิบหรือสินค้าเกษตรเป็นส่วนประกอบ (เรียงลำดับตามระดับดาว) ดังนี้

ลำดับที่	ชื่อผลิตภัณฑ์	ชื่อผู้ประกอบการ	ที่อยู่	ระดับดาว
1	ทองม้วนรสกะทิ	นางมาลี เนียมหอม	149/2 หมู่ที่ 1 ตำบลบ้านกร่าง อำเภอกรโกลาต จังหวัดสุโขทัย	ระดับ 5 ดาว
2	ขนมฝิง	กลุ่มแม่บ้านเกษตรกรรหนองตุมพัฒนา	21/2 หมู่ที่ 6 ตำบลหนองตุม อำเภอกรโกลาต จังหวัดสุโขทัย	ระดับ 5 ดาว
3	ขนมฝิง	นางมาลี เนียมหอม	149/2 หมู่ที่ 1 ตำบลบ้านกร่าง อำเภอกรโกลาต จังหวัดสุโขทัย	ระดับ 5 ดาว
4	ถั่วทอดแม่บุญมา	ถั่วทอดแม่บุญมา	41/11 หมู่ที่ 8 ตำบลคลองตาล อำเภอศรีสำโรง จังหวัดสุโขทัย	ระดับ 5 ดาว
5	ถั่วทอดลอนศิลปะ 200 ปี	ถั่วทอดลอนศิลปะ 200 ปี	41/2 หมู่ที่ 7 ตำบลคลองตาล อำเภอศรีสำโรง จังหวัดสุโขทัย	ระดับ 5 ดาว
6	เนื้อเส้นทอดกรอบ	บริษัท ทิมพร บานาน่า อินเทอร์เน็ต จำกัด	394/5 หมู่ที่ 3 ตำบลหนองตุม อำเภอกรโกลาต จังหวัดสุโขทัย	ระดับ 5 ดาว
7	มะม่วงกวน	วิสาหกิจชุมชนเกษตรอินทรีย์และการแปรรูปผลิตภัณฑ์เกษตร	44/4 หมู่ที่ 8 ตำบลนครคีรี อำเภอศรีนคร จังหวัดสุโขทัย	ระดับ 5 ดาว
8	ไข่ไข่หวานชนิดฝอย	ชัยสุรินทร์ เกษตรแปรรูปไทย	39/4 หมู่ที่ 2 ตำบลปากแคว อำเภอเมืองสุโขทัย จังหวัดสุโขทัย	ระดับ 5 ดาว
9	มันม่วงทอดกรอบ	บริษัท ทิมพร บานาน่า อินเทอร์เน็ต จำกัด	394/5 หมู่ที่ 3 ตำบลหนองตุม อำเภอกรโกลาต จังหวัดสุโขทัย	ระดับ 5 ดาว
10	คุกกี้ลิ่งโก้	นางสาวปิ่น กลิ่นหอม	43 หมู่ที่ 6 ตำบลหนองตุม อำเภอกรโกลาต จังหวัดสุโขทัย	ระดับ 5 ดาว
11	แป้งกล้วยทอดบ้านใหญ่	วรรณัน วรรณิกักร	20 หมู่ที่ 4 ตำบลหนองบัว อำเภอศรีนคร จังหวัดสุโขทัย	ระดับ 5 ดาว
12	ขนมฝิง	OTOP แม่ลำเจียก	72 หมู่ที่ 2 ตำบลหนองจิก อำเภอศรีรามค จังหวัดสุโขทัย	ระดับ 4 ดาว
13	คุกกี้ลิ่งโก้	กลุ่มแม่บ้านเกษตรกรรหนองตุมพัฒนา	21/2 หมู่ที่ 6 ตำบลหนองตุม อำเภอกรโกลาต จังหวัดสุโขทัย	ระดับ 4 ดาว
14	ถั่วทอดยอดพดู	ถั่วทอดยอดพดู	155 หมู่ที่ 3 ตำบลวังลึก อำเภอศรีสำโรง จังหวัดสุโขทัย	ระดับ 4 ดาว
15	หมี่กรอบบ้านธาราบุรี	บริษัท ธาราบุรี จำกัด	57 หมู่ที่ 12 ตำบลบ้านกล้วย อำเภอเมืองสุโขทัย จังหวัดสุโขทัย	ระดับ 4 ดาว
16	กะหรี่ 2 ปีบ ไล่สับประรด	ภูวนาล กะหรี่ 2 ปีบ สุโขทัย	41/15 ตำบลธานี อำเภอเมืองสุโขทัย จังหวัดสุโขทัย	ระดับ 4 ดาว
17	น้ำพริกปลาย่างมันปู	กลุ่มแปรรูปผลิตภัณฑ์ น้ำพริกปูนา	90/3 หมู่ที่ 2 ตำบลย่านยาว อำเภอสวรรคโลก จังหวัดสุโขทัย	ระดับ 4 ดาว
18	น้ำพริกนรกปูนา	กลุ่มแปรรูปผลิตภัณฑ์ น้ำพริกปูนา	90/3 หมู่ที่ 2 ตำบลย่านยาว อำเภอสวรรคโลก จังหวัดสุโขทัย	ระดับ 4 ดาว
19	ไส้กรอกพริกแกง	ไส้กรอกภาเจริญ	33 หมู่ที่ 14 ตำบลเกาะตาเลีย อำเภอศรีสำโรง จังหวัดสุโขทัย	ระดับ 4 ดาว
20	ไส้กรอกหมู	ไส้กรอกภาเจริญ	33 หมู่ที่ 14 ตำบลเกาะตาเลีย อำเภอศรีสำโรง จังหวัดสุโขทัย	ระดับ 4 ดาว
21	อ่องปูนาอบแห้ง	กลุ่มแปรรูปผลิตภัณฑ์ น้ำพริกปูนา	90/3 หมู่ที่ 2 ตำบลย่านยาว อำเภอสวรรคโลก จังหวัดสุโขทัย	ระดับ 4 ดาว
22	ผักปลอดภัย	วิสาหกิจชุมชนผักปลอดภัยจากสารพิษตำบลเกาะตาเลีย	39/1 หมู่ที่ 6 ตำบลเกาะตาเลีย อำเภอศรีสำโรง จังหวัดสุโขทัย	ระดับ 4 ดาว
23	ข้าวกล้องไรซ์เบอร์รี่	วิสาหกิจชุมชนกสิกรรมธรรมชาติบ้านวังไทร	88/13 หมู่ที่ 2 ตำบลวังตะคร้อ อําเภอบานตํานลานหอย จังหวัดสุโขทัย	ระดับ 4 ดาว
24	ข้าวสาร กข.6	วิสาหกิจชุมชนกสิกรรมธรรมชาติบ้านวังไทร	88/13 หมู่ที่ 2 ตำบลวังตะคร้อ อําเภอบานตํานลานหอย จังหวัดสุโขทัย	ระดับ 4 ดาว
25	มันเส้นทอดเค็ม	นางสาวปิ่น กลิ่นหอม	43 หมู่ที่ 6 ตำบลหนองตุม อำเภอกรโกลาต จังหวัดสุโขทัย	ระดับ 4 ดาว
26	กล้วยรสบาบิคว	กลุ่มแม่บ้านเกษตรกรรหนองตุมพัฒนา	21/2 หมู่ที่ 6 ตำบลหนองตุม อำเภอกรโกลาต จังหวัดสุโขทัย	ระดับ 4 ดาว
27	กล้วยอบเนย	บริษัท ทิมพร บานาน่า อินเทอร์เน็ต จำกัด	394/5 หมู่ที่ 3 ตำบลหนองตุม อำเภอกรโกลาต จังหวัดสุโขทัย	ระดับ 4 ดาว
28	ชิงตองสามรส	ชัยสุรินทร์ เกษตรแปรรูปไทย	39/4 หมู่ที่ 2 ตำบลปากแคว อำเภอเมืองสุโขทัย จังหวัดสุโขทัย	ระดับ 4 ดาว
29	มันอบเนย	OTOP แม่ลำเจียก	72 หมู่ที่ 2 ตำบลหนองจิก อำเภอศรีรามค จังหวัดสุโขทัย	ระดับ 4 ดาว
30	กระเทียมดองสามรส	ชัยสุรินทร์ เกษตรแปรรูปไทย	39/4 หมู่ที่ 2 ตำบลปากแคว อำเภอเมืองสุโขทัย จังหวัดสุโขทัย	ระดับ 4 ดาว
31	มะม่วงหาวมะนาวโห่อบแห้ง	วิสาหกิจชุมชนรพัฒนากิจ	37 หมู่ที่ 5 ตำบลศรีนคร อำเภอศรีนคร จังหวัดสุโขทัย	ระดับ 4 ดาว
32	กล้วยตากพลังงานแสงอาทิตย์	วิสาหกิจชุมชนแปรรูปกล้วยตากพลังงานแสงอาทิตย์บ้านหนองกระจบ	4 หมู่ที่ 5 ตำบลหนองตุม อำเภอกรโกลาต จังหวัดสุโขทัย	ระดับ 4 ดาว
33	แป้งกล้วยทอด	กลุ่มแม่บ้านเกษตรกร	24 หมู่ที่ 4 ตำบลหนองบัว อำเภอศรีนคร จังหวัดสุโขทัย	ระดับ 4 ดาว
34	night cream	กลุ่มอาชีพแปรรูปสมุนไพร หมู่ 5	108 หมู่ที่ 5 ตำบลสามเรือน อำเภอศรีสำโรง จังหวัดสุโขทัย	ระดับ 4 ดาว
35	สึฝิงสมุนไพร	กลุ่มอาชีพแปรรูปสมุนไพร หมู่ 5	108 หมู่ที่ 5 ตำบลสามเรือน อำเภอศรีสำโรง จังหวัดสุโขทัย	ระดับ 4 ดาว
36	แชมพูสมุนไพรนวลค่า	กลุ่มอาชีพแปรรูปสมุนไพร หมู่ 5	108 หมู่ที่ 5 ตำบลสามเรือน อำเภอศรีสำโรง จังหวัดสุโขทัย	ระดับ 4 ดาว
37	แชมพูมะกรูด	บ้านสวนอบอุ่น โดยนางประทุมพร เกตุบำรุง	29 หมู่ที่ 1 ตำบลท่าทอง อำเภอสวรรคโลก จังหวัดสุโขทัย	ระดับ 4 ดาว
38	สบู่เรียน	วิสาหกิจชุมชนฟาร์มสดย์บ้านตึก	229/1 หมู่ที่ 3 ตำบลบ้านตึก อำเภอศรีสำโรง จังหวัดสุโขทัย	ระดับ 4 ดาว
39	ถั่วทอดกลอย	ถั่วทอดแม่บุญมา	41/11 หมู่ที่ 8 ตำบลคลองตาล อำเภอศรีสำโรง จังหวัดสุโขทัย	ระดับ 3 ดาว
40	ไส้กรอกวันเส้น	ไส้กรอกภาเจริญ	33 หมู่ที่ 14 ตำบลเกาะตาเลีย อำเภอศรีสำโรง จังหวัดสุโขทัย	ระดับ 3 ดาว
41	กล้วยปรุงรสบาบิคว	นางสาวปิ่น กลิ่นหอม	43 หมู่ที่ 6 ตำบลหนองตุม อำเภอกรโกลาต จังหวัดสุโขทัย	ระดับ 3 ดาว
42	กล้วยอบเนย	แอ้วซูปเปอร์มาร์เก็ต	18 หมู่ที่ 16 ตำบลโดนด อำเภอศรีรามค จังหวัดสุโขทัย	ระดับ 3 ดาว
43	มันอบเนยเค็ม	แอ้วซูปเปอร์มาร์เก็ต	18 หมู่ที่ 16 ตำบลโดนด อำเภอศรีรามค จังหวัดสุโขทัย	ระดับ 3 ดาว
44	มะม่วงอบ 3 รส	วิสาหกิจชุมชนเกษตรอินทรีย์สวนตึกตึก (แปรรูปผลิตภัณฑ์)	194/5 หมู่ที่ 2 ตำบลคลองตาล อำเภอศรีสำโรง จังหวัดสุโขทัย	ระดับ 3 ดาว
45	พื้ทองอบเนย	OTOP แม่ลำเจียก	72 หมู่ที่ 2 ตำบลหนองจิก อำเภอศรีรามค จังหวัดสุโขทัย	ระดับ 3 ดาว
46	โฉกจุมข้าวไข่ขาว	วิสาหกิจชุมชนเกษตรก้าวหน้า	67/1 หมู่ที่ 4 ตำบลตาเลีย อำเภอเมืองสุโขทัย จังหวัดสุโขทัย	ระดับ 3 ดาว
47	ภาชนะจากใบตอง	วิสาหกิจชุมชนใบตองคลองกระจง(แปรรูป)	17/1 หมู่ที่ 1 ตำบลคลองกระจง อำเภอสวรรคโลก จังหวัดสุโขทัย	ระดับ 3 ดาว
48	ขนมฝิงหนิว อบเทียน	นางจวน จักขุ	109/3 หมู่ที่ 1 ตำบลกลง อำเภอกรโกลาต จังหวัดสุโขทัย	ระดับ 2 ดาว
49	กล้วยฉาบหวาน	แอ้วซูปเปอร์มาร์เก็ต	18 หมู่ที่ 16 ตำบลโดนด อำเภอศรีรามค จังหวัดสุโขทัย	ระดับ 2 ดาว

๒. ข้อมูลการรับรองมาตรฐานสินค้าเกษตรปลอดภัยของจังหวัด (ข้อมูลปีงบประมาณ ๒๕๖๘)

การรับรองมาตรฐานสินค้าเกษตรปลอดภัยของจังหวัด ได้แก่ มาตรฐานเกษตรอินทรีย์ (Organic Thailand) เกษตรอินทรีย์วิถีสุโขทัย การปฏิบัติทางการเกษตรที่ดี (GAP) และ มาตรฐานอื่นๆ จำนวนเกษตรกรที่ได้รับการรับรองมาตรฐานสินค้าเกษตรปลอดภัย จำนวน ๑,๗๘๖ ราย / ฟาร์ม พื้นที่ ๑๔,๓๑๑.๐๓ ไร่

๒.๑ พื้นที่การทำเกษตรอินทรีย์ รวมเกษตรกร ๘๕ ราย พื้นที่ ๑,๕๔๕.๓๖ ไร่

ชนิดสินค้า	จำนวนราย/แปลง	จำนวนไร่
๑) พืชอาหาร	๒๕	๖๐๑.๓๖
๒) ข้าว	๖๐	๙๔๔
รวมทั้งสิ้น	๘๕	๑,๕๔๕.๓๖

๒.๒ พื้นที่การทำเกษตรอินทรีย์วิถีสุโขทัย รวมเกษตรกร ๑๑๔ ราย พื้นที่ ๖๒๐.๕๐ ไร่

ชนิดสินค้า	จำนวนราย/แปลง	จำนวนไร่
๑) ด้านพืช	๑๑๔	๖๒๐.๕๐
๒) ด้านประมง	-	-
๓) ด้านปศุสัตว์	-	-
รวมทั้งสิ้น	๑๑๔	๖๒๐.๕๐

๒.๓ การรับรอง GAP ด้านพืชอาหารและข้าว เกษตรกรรวม ๑,๘๙๓ ราย พื้นที่ ๑๘,๕๐๐.๖๙ ไร่

ชนิดสินค้า	จำนวนราย/ฟาร์ม	จำนวนไร่
๑) พืชอาหาร (ราย)	๑,๕๓๑	๑๔,๑๐๓.๔๔
๒) ข้าว (ราย)	๒๔๖	๔,๓๓๐
๓) ประมง (ฟาร์ม)	๒๘	๖๗.๒๕
๔) ปศุสัตว์ (ฟาร์ม)	๘๘	-
รวมทั้งสิ้น	๑,๘๙๓	๑๘,๕๐๐.๖๙

๒.๔ มาตรฐานอื่นๆ การปฏิบัติทางการเพาะเลี้ยงสัตว์น้ำที่ดีสำหรับฟาร์มเลี้ยงสัตว์น้ำเพื่อการบริโภค เกษตรกร ๑๕ ราย/ฟาร์ม พื้นที่ ๒๒๒.๔๘ ไร่

มาตรฐาน	จำนวนราย/ฟาร์ม	จำนวนไร่
๑) การปฏิบัติทางการเพาะเลี้ยงสัตว์น้ำที่ดีสำหรับฟาร์มเลี้ยงสัตว์น้ำเพื่อการบริโภค	๑๕	๒๒๒.๔๘
รวมทั้งสิ้น	๑๕	๒๒๒.๔๘

ที่มา : ศูนย์เมล็ดพันธุ์ข้าวสุโขทัย ศูนย์วิจัยและพัฒนาการเกษตรสุโขทัย สำนักงานประมงจังหวัดสุโขทัย สำนักงานปศุสัตว์จังหวัดสุโขทัย สำนักงานการปฏิรูปที่ดินจังหวัดสุโขทัย สำนักงานเกษตรและสหกรณ์จังหวัดสุโขทัย ศูนย์วิจัยและพัฒนาการเพาะเลี้ยงสัตว์น้ำจืดสุโขทัย (ข้อมูล ณ กันยายน ๒๕๖๘)

๓. งบประมาณ ประจำปีงบประมาณ พ.ศ. ๒๕๖๙ รวมทั้งสิ้น ๖๖๘,๙๗๕,๒๙๘.๐๕ บาท แบ่งเป็น (ข้อมูลจาก ระบบข้อมูลโครงการและการติดตามงาน/โครงการ (<http://www.moac-info.net>) ไตรมาส ๒ ณ วันที่ ๓๑ มีนาคม ๒๕๖๙)

๓.๑ งบประมาณของส่วนราชการต้นสังกัด (Function Base)

- งบประมาณรวมทั้งสิ้น ๔๘๗,๕๔๘,๓๑๔.๘๓ บาท
- ผลการเบิกจ่าย ๒๗๑,๙๓๕,๒๑๔.๘๖ บาท
- คิดเป็นร้อยละ ๕๕.๗๘

๓.๒ งบประมาณจังหวัด/กลุ่มจังหวัด (Area Base)

- งบประมาณรวมทั้งสิ้น ๒,๕๙๓,๔๐๐ บาท
- ผลการเบิกจ่าย ๑๗๔,๘๖๐.๐๐ บาท
- คิดเป็นร้อยละ ๖.๗๔

๓.๓ งบอื่นๆ

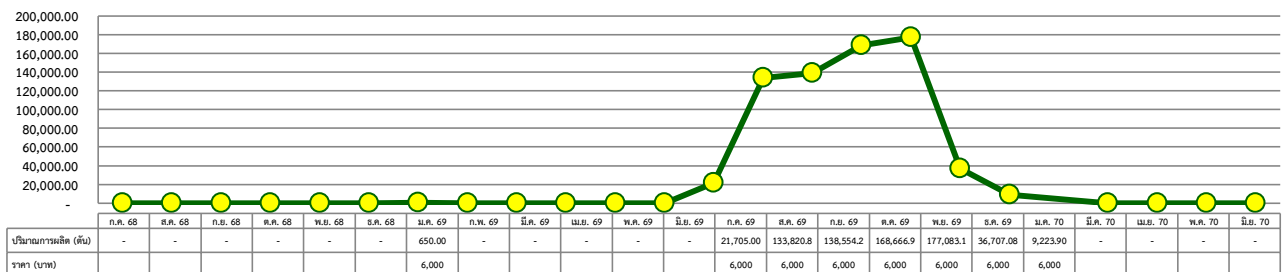
- งบประมาณรวมทั้งสิ้น ๑๗๘,๘๓๓,๕๘๓.๒๒ บาท
- ผลการเบิกจ่าย ๗๗,๔๖๓,๓๐๐.๖๖ บาท
- คิดเป็นร้อยละ ๔๓.๓๒

หมายเหตุ งบประมาณอื่นๆ ได้แก่ เงินกองทุนหมุนเวียน (กรมการข้าว), เงินกองทุนปฏิรูปที่ดินเพื่อเกษตรกรรม, เงินกองทุนส่งเสริมวิทยาศาสตร์ วิจัยและนวัตกรรม (สกว.), เงินเบิกจ่ายแทนกัน เช่น เบิกจ่ายแทนกัน (กรมการข้าว) เบิกจ่ายแทนกัน (กรมชลประทาน) เบิกจ่ายแทนกัน (มกอช.) เป็นต้น

๔. สถานการณ์การผลิตและราคาสินค้าเกษตรที่สำคัญ

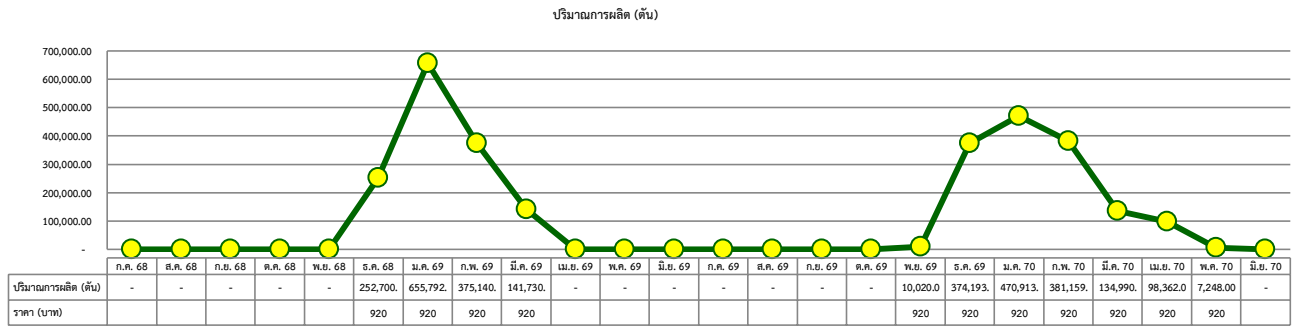
๔.๑ ข้าวนาปี พื้นที่เพาะปลูก ๑,๑๒๘,๗๔๙.๖๕ ไร่ คาดการณ์ผลผลิตออกสู่ตลาด

ปริมาณการผลิต (ตัน)



กรณีไม่เกิดความเสียหายจากภัยแล้ง/ฝนทิ้งช่วง คาดว่าจะมีปริมาณผลผลิตทั้งหมดประมาณ ๖๘๖,๒๓๕.๒๒ ตัน ผลผลิตเฉลี่ย ๖๒๕.๒๒ กก./ไร่ คาดว่าจะออกสู่ตลาดประมาณ ๖๘๖,๒๓๕.๒๒ ตัน คิดเป็นร้อยละ ๑๐๐ ของผลผลิตทั้งหมด กรณีเกิดความเสียหายจากภัยแล้ง/ฝนทิ้งช่วง คาดว่าจะมีปริมาณผลผลิตทั้งหมดประมาณ ๖๗๒,๕๑๐.๕๒ ตัน ผลผลิตเฉลี่ย ๖๑๒.๗๒ กก./ไร่ คาดว่าจะออกสู่ตลาดประมาณ ๖๗๒,๕๑๐.๕๒ ตัน คิดเป็นร้อยละ ๙๘ ของผลผลิตทั้งหมด

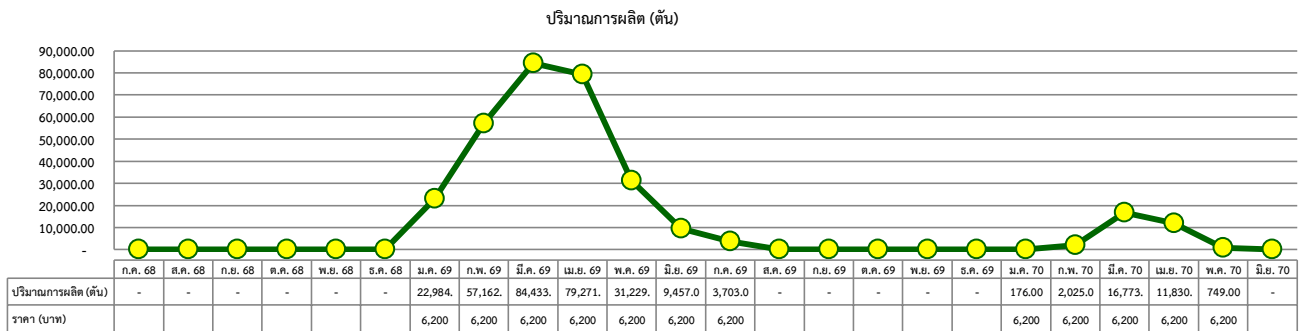
๔.๒ อ้อยโรงงาน พื้นที่เพาะปลูก ๒๘๙,๓๗๒.๑๓ ไร่ คาดการณ์ผลผลิตออกสู่ตลาด



กรณีไม่เกิดความเสียหายจากภัยแล้ง/ฝนทิ้งช่วง คาดว่าจะมีปริมาณผลผลิตทั้งหมดประมาณ ๒,๙๐๒,๒๔๙.๐๑ ตัน ผลผลิตเฉลี่ย ๑๐,๐๓๔.๔๖ กก./ไร่ คาดว่าจะออกสู่ตลาดประมาณ ๒,๙๐๒,๒๔๙.๐๑ ตัน คิดเป็นร้อยละ ๑๐๐ ของผลผลิตทั้งหมด

กรณีเกิดความเสียหายจากภัยแล้ง/ฝนทิ้งช่วง คาดว่าจะมีปริมาณผลผลิตทั้งหมดประมาณ ๒,๘๔๔,๒๐๔.๐๓ ตัน ผลผลิตเฉลี่ย ๙,๘๓๓.๗๗ กก./ไร่ คาดว่าจะออกสู่ตลาดประมาณ ๒,๘๔๔,๒๐๔.๐๓ ตัน คิดเป็นร้อยละ ๙๘ ของผลผลิตทั้งหมด

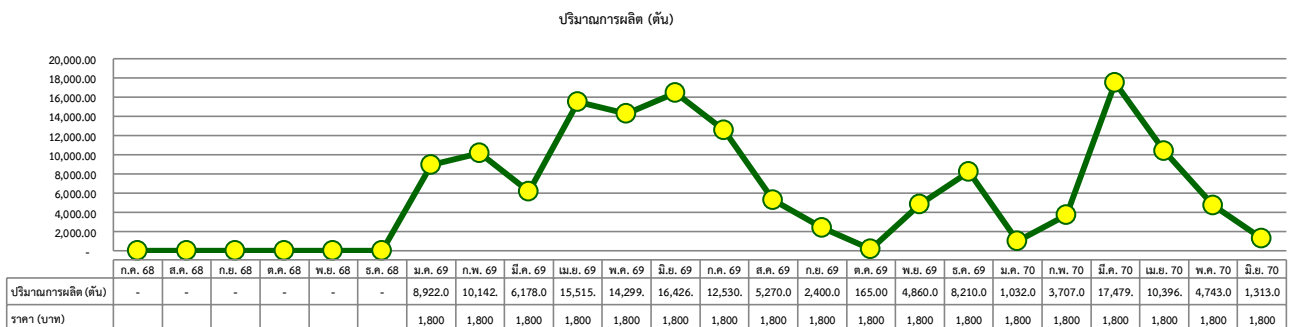
๔.๓ ข้าวนาปรัง พื้นที่เพาะปลูก ๕๔๗,๐๒๐.๓๐ ไร่ คาดการณ์ผลผลิตออกสู่ตลาด



กรณีไม่เกิดความเสียหายจากภัยแล้ง/ฝนทิ้งช่วง คาดว่าจะมีปริมาณผลผลิตทั้งหมดประมาณ ๓๑๙,๖๑๘.๑๕ ตัน ผลผลิตเฉลี่ย ๕๘๔.๔๖ กก./ไร่ คาดว่าจะออกสู่ตลาดประมาณ ๓๑๙,๖๑๘.๑๕ ตัน คิดเป็นร้อยละ ๑๐๐ ของผลผลิตทั้งหมด

กรณีเกิดความเสียหายจากภัยแล้ง/ฝนทิ้งช่วง คาดว่าจะมีปริมาณผลผลิตทั้งหมดประมาณ ๓๑๓,๒๒๕.๗๙ ตัน ผลผลิตเฉลี่ย ๕๗๒.๗๗ กก./ไร่ คาดว่าจะออกสู่ตลาดประมาณ ๓๑๓,๒๒๕.๗๙ ตัน คิดเป็นร้อยละ ๙๘ ของผลผลิตทั้งหมด

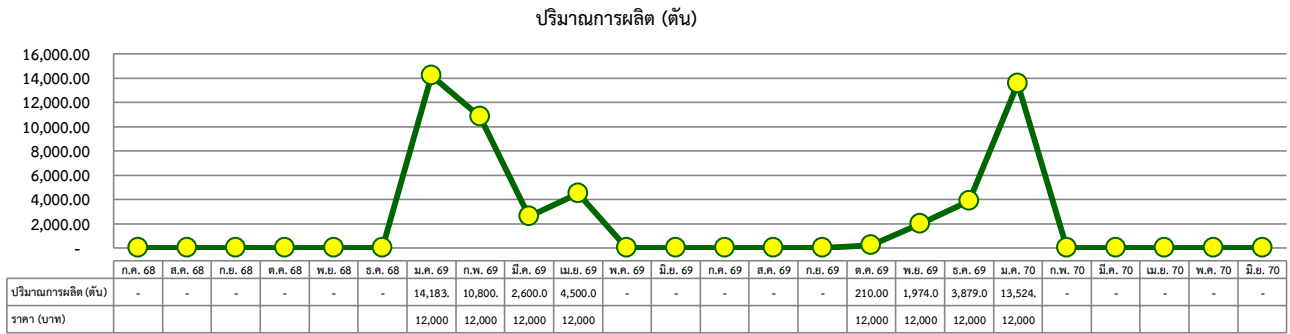
๔.๔ มันสำปะหลังโรงงาน พื้นที่เพาะปลูก ๕๒,๘๓๑.๐๐ ไร่ คาดการณ์ผลผลิตออกสู่ตลาด



กรณีไม่เกิดความเสียหายจากภัยแล้ง/ฝนทิ้งช่วง คาดว่าจะมีปริมาณผลผลิตทั้งหมดประมาณ ๑๔๓,๕๘๗.๕๐ ตัน ผลผลิตเฉลี่ย ๒,๗๑๙.๔๖ กก./ไร่ คาดว่าจะออกสู่ตลาดประมาณ ๑๔๓,๕๘๗.๕๐ ตัน คิดเป็นร้อยละ ๑๐๐ ของผลผลิตทั้งหมด

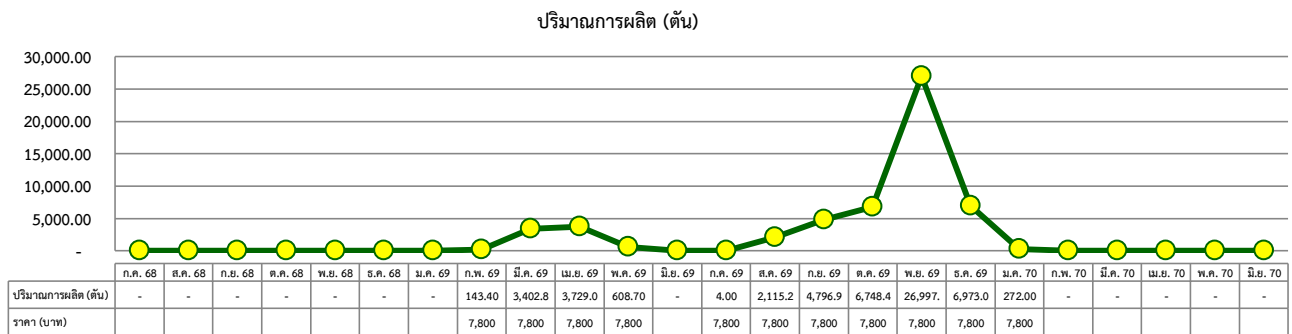
กรณีเกิดความเสียหายจากภัยแล้ง/ฝนทิ้งช่วง คาดว่าจะมีปริมาณผลผลิตทั้งหมดประมาณ ๑๔๐,๗๑๕.๗๕ ตัน ผลผลิตเฉลี่ย ๒,๖๖๕.๐๗ กก./ไร่ คาดว่าจะออกสู่ตลาดประมาณ ๑๔๐,๗๑๕.๗๕ ตัน คิดเป็นร้อยละ ๙๘ ของผลผลิตทั้งหมด

๔.๕ ส้มเขียวหวาน พื้นที่เพาะปลูก ๓๘,๐๐๙.๒๕ ไร่ คาดการณ์ผลผลิตออกสู่ตลาด



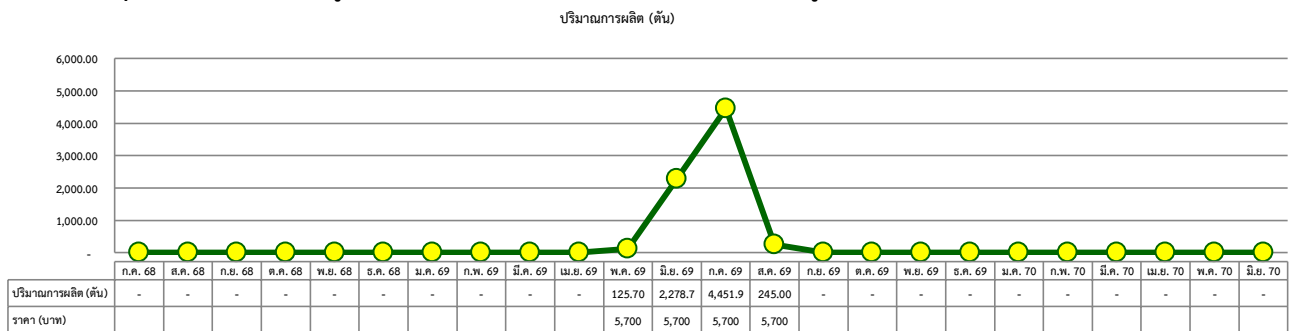
กรณีไม่เกิดความเสียหายจากภัยแล้ง/ฝนทิ้งช่วง คาดว่าจะมีปริมาณผลผลิตทั้งหมดประมาณ ๕๑,๖๗๐.๙๖ ตัน ผลผลิตเฉลี่ย ๒,๐๓๐.๕๙ กก./ไร่ คาดว่าจะออกสู่ตลาดประมาณ ๕๑,๖๗๐.๙๖ ตัน คิดเป็นร้อยละ ๑๐๐ ของผลผลิตทั้งหมด
 กรณีเกิดความเสียหายจากภัยแล้ง/ฝนทิ้งช่วง คาดว่าจะมีปริมาณผลผลิตทั้งหมดประมาณ ๕๐,๖๓๗.๕๔ ตัน ผลผลิตเฉลี่ย ๑,๙๘๙.๙๘ กก./ไร่ คาดว่าจะออกสู่ตลาดประมาณ ๕๐,๖๓๗.๕๔ ตัน คิดเป็นร้อยละ ๙๘ ของผลผลิตทั้งหมด

๔.๖ ข้าวโพดเลี้ยงสัตว์ พื้นที่เพาะปลูก ๗๒,๑๔๗.๗๕ ไร่ คาดการณ์ผลผลิตออกสู่ตลาด



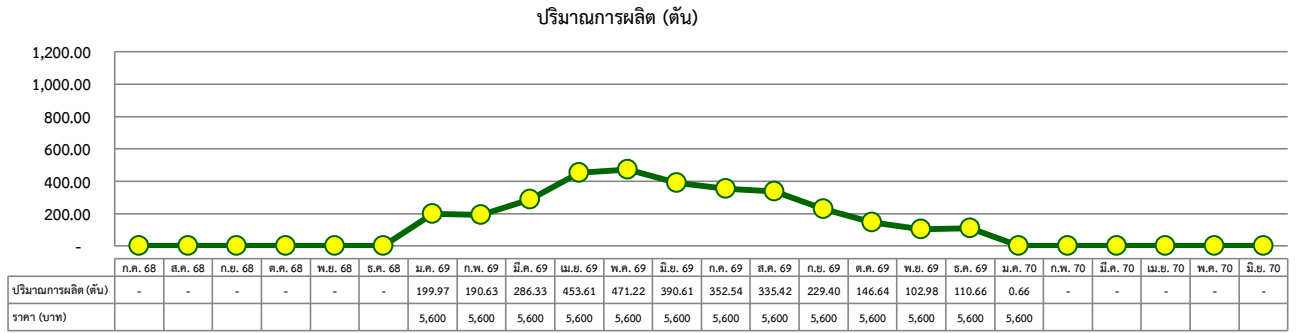
กรณีไม่เกิดความเสียหายจากภัยแล้ง/ฝนทิ้งช่วง คาดว่าจะมีปริมาณผลผลิตทั้งหมดประมาณ ๕๕,๖๔๖.๔๕ ตัน ผลผลิตเฉลี่ย ๗๗๓.๑๕ กก./ไร่ คาดว่าจะออกสู่ตลาดประมาณ ๕๕,๖๔๖.๔๕ ตัน คิดเป็นร้อยละ ๑๐๐ ของผลผลิตทั้งหมด
 กรณีเกิดความเสียหายจากภัยแล้ง/ฝนทิ้งช่วง คาดว่าจะมีปริมาณผลผลิตทั้งหมดประมาณ ๕๔,๕๓๓.๕๒ ตัน ผลผลิตเฉลี่ย ๗๕๗.๖๙ กก./ไร่ คาดว่าจะออกสู่ตลาดประมาณ ๕๔,๕๓๓.๕๒ ตัน คิดเป็นร้อยละ ๙๘ ของผลผลิตทั้งหมด

๔.๗ ทุเรียน พื้นที่เพาะปลูก ๒๒,๕๐๖.๕๐ ไร่ คาดการณ์ผลผลิตออกสู่ตลาด



กรณีไม่เกิดความเสียหายจากภัยแล้ง/ฝนทิ้งช่วง คาดว่าจะมีปริมาณผลผลิตทั้งหมดประมาณ ๗,๑๐๑.๓๐ ตัน ผลผลิตเฉลี่ย ๖๐๘.๒๗ กก./ไร่ คาดว่าจะออกสู่ตลาดประมาณ ๗,๑๐๑.๓๐ ตัน คิดเป็นร้อยละ ๑๐๐ ของผลผลิตทั้งหมด
 กรณีเกิดความเสียหายจากภัยแล้ง/ฝนทิ้งช่วง คาดว่าจะมีปริมาณผลผลิตทั้งหมดประมาณ ๖,๙๕๙.๒๗ ตัน ผลผลิตเฉลี่ย ๕๙๖.๑๑ กก./ไร่ คาดว่าจะออกสู่ตลาดประมาณ ๖,๙๕๙.๒๗ ตัน คิดเป็นร้อยละ ๙๘ ของผลผลิตทั้งหมด

๔.๘ ปาล์มน้ำมัน พื้นที่เพาะปลูก ๗,๒๕๐.๒๕ ไร่ คาดการณ์ผลผลิตออกสู่ตลาด



กรณีไม่เกิดความเสียหายจากภัยแล้ง/ฝนทิ้งช่วง คาดว่าจะมีปริมาณผลผลิตทั้งหมดประมาณ ๓,๒๗๐.๖๗ ตัน ผลผลิตเฉลี่ย ๖๒๐.๔๗ กก./ไร่ คาดว่าจะออกสู่ตลาดประมาณ ๓,๒๗๐.๖๗ ตัน คิดเป็นร้อยละ ๑๐๐ ของผลผลิตทั้งหมด

กรณีเกิดความเสียหายจากภัยแล้ง/ฝนทิ้งช่วง คาดว่าจะมีปริมาณผลผลิตทั้งหมดประมาณ ๓,๒๐๕.๒๖ ตัน ผลผลิตเฉลี่ย ๖๐๘.๐๖ กก./ไร่ คาดว่าจะออกสู่ตลาดประมาณ ๓,๒๐๕.๒๖ ตัน คิดเป็นร้อยละ ๙๘ ของผลผลิตทั้งหมด

๕. สถานการณ์และการช่วยเหลือภัยพิบัติด้านเกษตร

๕.๑ พื้นที่เสี่ยงภัยแล้ง/อุทกภัย (ล่อแหลมและเปราะบาง) ปี ๒๕๖๗/๖๘

๑) พื้นที่เสี่ยงภัยแล้ง

๑.๑) **ด้านพืช** สำนักงานเกษตรจังหวัดสุโขทัย คาดการณ์พื้นที่เฝ้าระวังเสี่ยงภาวะน้ำแล้ง ช่วงฤดูแล้ง จำนวน ๘ อำเภอ ๓๐ ตำบล ได้แก่

- อำเภอศรีมาศ จำนวน ๖ ตำบล ได้แก่ ตำบลทุ่งยางเมือง, ตำบลนาเชิงคีรี, ตำบลบ้านน้ำพุ, ตำบลศรีศรีมาศ, ตำบลหนองกระดิ่ง และตำบลหนองจิก
- อำเภอทุ่งเสลี่ยม จำนวน ๓ ตำบล ได้แก่ ตำบลกลางดง, ตำบลทุ่งเสลี่ยม และตำบลไทยชนะศึก
- อำเภอบ้านด่านลานหอย จำนวน ๔ ตำบล ได้แก่ ตำบลตลิ่งชัน, ตำบลวังตะคร้อ, ตำบลวังลึก และตำบลหนองหญ้าปล้อง
- อำเภอเมืองสุโขทัย จำนวน ๑ ตำบล ได้แก่ ตำบลเมืองเก่า
- อำเภอศรีนคร จำนวน ๑ ตำบล ได้แก่ ตำบลนครเดิฐ
- อำเภอศรีสัชชนาลัย จำนวน ๗ ตำบล ได้แก่ ตำบลบ้านแก่ง, ตำบลดงคู่, ตำบลท่าชัย, ตำบลหนองอ้อ, ตำบลบ้านตึก, ตำบลแม่สำ และตำบลแม่สิน
- อำเภอศรีสำโรง จำนวน ๔ ตำบล ได้แก่ ตำบลเกาะตาเลี้ยง, ตำบลนาขุนไกร, ตำบลบ้ายชาน และตำบลสามเรือน
- อำเภอสวรรคโลก จำนวน ๔ ตำบล ได้แก่ ตำบลคลองยาง, ตำบลในเมือง, ตำบลป่ากุมเกาะ และตำบลหนองกล้วย

ที่มา : สำนักงานเกษตรจังหวัดสุโขทัย (ข้อมูล ณ ธันวาคม ๒๕๖๘)

๑.๒) ด้านประมง สำนักงานประมงจังหวัดสุโขทัย คาดการณ์พื้นที่เพาะเลี้ยงสัตว์น้ำที่คาดว่าจะเสี่ยงภาวะน้ำแล้งช่วงฤดูแล้ง จำนวน ๙ อำเภอ ๒๓ ตำบล เกษตรกร ๓๑๒ คริวเรือน จำนวน ๓๒๐ บ่อ พื้นที่ ๒๕๐ ไร่ ได้แก่

- อำเภอเมืองสุโขทัย จำนวน ๒ ตำบล ได้แก่ ตำบลเมืองเก่า และตำบลวังทองแดง
- อำเภอศรีสำโรง จำนวน ๔ ตำบล ได้แก่ ตำบลนาขุมไกร ตำบลบ้านไร่ ตำบลบ้านชาน

ตำบลราวต้นจันทร์

- อำเภอศรีสัชนาลัย จำนวน ๒ ตำบล ได้แก่ ตำบลแม่สำ และตำบลแม่สิน
- อำเภอศรีนคร จำนวน ๒ ตำบล ได้แก่ ตำบลนาขุม และตำบลนครเดิฐ
- อำเภอบ้านด่านลานหอย จำนวน ๔ ตำบล ได้แก่ ตำบลวังน้ำขาว ตำบลบ้านด่าน ตำบลวังลึก

ตำบลวังตะคร้อ

- อำเภอทุ่งเสลี่ยม จำนวน ๒ ตำบล ได้แก่ ตำบลกลางดง และตำบลทุ่งเสลี่ยม
- อำเภอคีรีมาศ จำนวน ๔ ตำบล ได้แก่ ตำบลนาเชิงคีรี ตำบลศรีคีรีมาศ และตำบลหนองจิก ตำบลบ้านน้ำพุ
- อำเภอกงไกรลาศ จำนวน ๒ ตำบล ได้แก่ ตำบลกง และตำบลกกแรต
- อำเภอสวรรคโลก จำนวน ๑ ตำบล ได้แก่ ตำบลป่ากุ่มเกาะ

ที่มา : สำนักงานประมงจังหวัดสุโขทัย (ข้อมูล ณ ธันวาคม ๒๕๖๘)

๑.๓) ด้านปศุสัตว์ สำนักงานปศุสัตว์จังหวัดสุโขทัย คาดการณ์พื้นที่เลี้ยงปศุสัตว์ที่คาดว่าจะเสี่ยงภาวะน้ำแล้ง จำนวน ๙ อำเภอ ๕๕ ตำบล ๕๓๕ หมู่บ้าน เกษตรกรผู้เลี้ยงสัตว์ ๒๙,๒๔๙ ราย ได้แก่

- อำเภอเมืองสุโขทัย จำนวน ๒ ตำบล ได้แก่ ตำบลวังทองแดง ตำบลเมืองเก่า เกษตรกรผู้เลี้ยงสัตว์

จำนวน ๑,๙๒๓ ราย จุดอพยพสัตว์ ๒ จุด

- อำเภอศรีสำโรง จำนวน ๒ ตำบล ได้แก่ ตำบลนาขุมไกร ตำบลราวต้นจันทร์ เกษตรกรผู้เลี้ยงสัตว์

จำนวน ๒,๐๑๘ ราย จุดอพยพสัตว์ ๒ จุด

- อำเภอศรีสัชนาลัย จำนวน ๑๑ ตำบล ได้แก่ ตำบลหาดเสี้ยว ตำบลป่าจั่ว ตำบลแม่สำ ตำบลแม่สิน ตำบลบ้านตึก ตำบลหนองอ้อ ตำบลท่าชัย ตำบลศรีสัชนาลัย ตำบลดงคู ตำบลสารจิตร ตำบลบ้านแก่ง เกษตรกร

ผู้เลี้ยงสัตว์ จำนวน ๔,๓๐๗ ราย จุดอพยพสัตว์ ๕ จุด

- อำเภอศรีนคร จำนวน ๓ ตำบล คือ ตำบลนครเดิฐ ตำบลหนองบัว ตำบลน้ำขุม เกษตรกรผู้เลี้ยง

สัตว์ จำนวน ๑,๗๓๐ ราย จุดอพยพสัตว์ ๓ จุด

- อำเภอบ้านด่านลานหอย จำนวน ๗ ตำบล ได้แก่ ตำบลบ้านด่าน ตำบลลานหอย ตำบลวังตะคร้อ

ตำบลวังน้ำขาว ตำบลตลิ่งชัน ตำบลหนองหญ้าปล้อง และ ตำบลวังลึก เกษตรกรผู้เลี้ยงสัตว์ จำนวน ๖,๓๒๕ ราย จุดอพยพสัตว์ ๗ จุด

- อำเภอทุ่งเสลี่ยม จำนวน ๓ ตำบล ได้แก่ ตำบลบ้านใหม่ชัยมงคล ตำบลทุ่งเสลี่ยม ตำบลไทยชนะศึก เกษตรกรผู้เลี้ยงสัตว์ จำนวน ๔๐๓ ราย จุดอพยพสัตว์ ๔ จุด

- อำเภอคีรีมาศ จำนวน ๓ ตำบล ได้แก่ ตำบลบ้านน้ำพุ ตำบลนาเชิงคีรี และ ตำบลศรีคีรีมาศ เกษตรกรผู้เลี้ยงสัตว์ จำนวน ๑,๔๒๗ ราย จุดอพยพสัตว์ ๓ จุด

- อำเภอกงไกรลาศ จำนวน ๑๑ ตำบล ได้แก่ ตำบลกง ตำบลบ้านกร่าง ตำบลป่าแฝก ตำบลไทรนอก

ตำบลไทรกลาง ตำบลไทรใน ตำบลกกแรต ตำบลบ้านน้ำพุ ตำบลดงเตี้ย ตำบลหนองตุม ตำบลท่าฉนวน เกษตรกรผู้เลี้ยงสัตว์ ๖,๕๘๖ ราย จุดอพยพสัตว์ ๑๑ จุด

- อำเภอสวรรคโลก จำนวน ๑๓ ตำบล ได้แก่ ตำบลเมืองสวรรคโลก ตำบลคลองยาง ตำบลในเมือง

ตำบลเมืองบางยม ตำบลคลองกระจง ตำบลท่าทอง ตำบลวังพิณพาทย์ ตำบลปากน้ำ ตำบลวังไม้ขอน ตำบลป่ากุ่มเกาะ ตำบลย่านยาว ตำบลเมืองบางขลัง ตำบลนาทุ่ง ตำบลหนองกลับ เกษตรกรผู้เลี้ยงสัตว์ ๔,๕๓๐ ราย จุดอพยพสัตว์ ๑๒ จุด

ที่มา : สำนักงานปศุสัตว์จังหวัดสุโขทัย (ข้อมูล ณ ธันวาคม ๒๕๖๘)

๒) พื้นที่เสี่ยงอุทกภัย

๒.๑) ด้านพืช สำนักงานเกษตรจังหวัดสุโขทัย คาดการณ์พื้นที่เฝ้าระวังพื้นที่เสี่ยงน้ำท่วมช่วงฤดูฝน ปี ๒๕๖๘ คาดการณ์พื้นที่เสี่ยงน้ำท่วม ๒๒,๘๒๒ ไร่ และคาดการณ์เกษตรกรประสบภัย ๒,๒๔๐ ราย และมีพื้นที่เฝ้าระวังเสี่ยงน้ำท่วม และน้ำท่วมฉับพลัน จำนวน ๘ อำเภอ ๕๒ ตำบล ได้แก่

- อำเภอกงไกรลาศ จำนวน ๗ ตำบล ได้แก่ ตำบลกง, ตำบลไกรนอก, ตำบลไกรใน, ตำบลดงเตี้ย, ตำบลท่าฉนวน, ตำบลบ้านกร่าง, ตำบลป่าแฝก
- อำเภอทุ่งเสลี่ยม จำนวน ๑ ตำบล คือ ตำบลบ้านใหม่ไชยมงคล
- อำเภอเมืองสุโขทัย จำนวน ๗ ตำบล ได้แก่ ตำบลตาลเตี้ย, ตำบลบ้านกล้วย, ตำบลบ้านสวน, ตำบลบ้านหลุม, ตำบลปากแคว, ตำบลปากพระ, ตำบลยางซ้าย
- อำเภอศรีนคร จำนวน ๔ ตำบล ได้แก่ ตำบลนครเดิฐ, ตำบลน้ำชุม, ตำบลหนองบัว, ตำบลศรีนคร
- อำเภอศรีสัชชนาลัย จำนวน ๙ ตำบล ได้แก่ ตำบลดงคู่, ตำบลท่าชัย, ตำบลบ้านแก่ง, ตำบลป่าจิว, ตำบลแม่สิน, ตำบลศรีสัชชนาลัย, ตำบลสารจิตร, ตำบลหนองอ้อ, ตำบลแม่สำ
- อำเภอศรีสำโรง จำนวน ๑๒ ตำบล ได้แก่ ตำบลเกาะตาเลี้ยง, ตำบลทับผึ้ง, ตำบลนาขุนไกร, ตำบลบ้านชาน, ตำบลบ้านนา, ตำบลบ้านไร่, ตำบลราวต้นจันทร์, ตำบลวังทอง, ตำบลวังลึก, ตำบลวังใหญ่, ตำบลวัดเกาะ, ตำบลสามเรือน
- อำเภอสวรรคโลก จำนวน ๙ ตำบล ได้แก่ ตำบลคลองกระจง, ตำบลคลองยาง, ตำบลท่าทอง, ตำบลนาทุ่ง, ตำบลในเมือง, ตำบลปากกุ่มเกาะ, ตำบลย่านยาว, ตำบลวังไม้ขอน, ตำบลหนองกลับ
- อำเภอศรีมาศ จำนวน ๓ ตำบล ได้แก่ ตำบลโตนด, ตำบลทุ่งหลวง, ตำบลบ้านป้อม

ที่มา : สำนักงานเกษตรจังหวัดสุโขทัย (ข้อมูล ณ วันที่ ๔ มิถุนายน ๒๕๖๘)

๒.๒) ด้านประมง สำนักงานประมงจังหวัดสุโขทัย คาดการณ์พื้นที่เฝ้าระวังพื้นที่เสี่ยงน้ำท่วม ช่วงฤดูฝน ปี ๒๕๖๘ คาดการณ์พื้นที่เสี่ยงน้ำท่วม ๔๗๓ ไร่ และคาดการณ์เกษตรกรประสบภัย ๓๐๒ ราย และมีพื้นที่เฝ้าระวังเสี่ยงน้ำท่วม และน้ำท่วมฉับพลัน จำนวน ๖ อำเภอ ๒๒ ตำบล ได้แก่

- อำเภอกงไกรลาศ จำนวน ๕ ตำบล ได้แก่ ตำบลกง, ตำบลท่าฉนวน, ตำบลดงเตี้ย, ตำบลไกรนอก, ตำบลบ้านใหม่สุขเกษม
- อำเภอทุ่งเสลี่ยม จำนวน ๔ ตำบล ได้แก่ ตำบลทุ่งเสลี่ยม, ตำบลบ้านใหม่ไชยมงคล, ตำบลกลางดง, ตำบลเขาแก้วศรีสมบูรณ์
- อำเภอเมืองสุโขทัย จำนวน ๒ ตำบล ได้แก่ ตำบลปากแคว, ตำบลยางซ้าย
- อำเภอศรีสำโรง จำนวน ๓ ตำบล ได้แก่ ตำบลทับผึ้ง, ตำบลบ้านไร่, ตำบลวังใหญ่
- อำเภอสวรรคโลก จำนวน ๓ ตำบล ได้แก่ ตำบลคลองยาง, ตำบลในเมือง, ตำบลย่านยาว
- อำเภอศรีมาศ จำนวน ๕ ตำบล ได้แก่ ตำบลโตนด, ตำบลทุ่งหลวง, ตำบลบ้านป้อม, ตำบลสามพวง, ตำบลหนองกระดิ่ง

ที่มา : สำนักงานประมงจังหวัดสุโขทัย (ข้อมูล ณ วันที่ ๔ มิถุนายน ๒๕๖๘)

๒.๓) ด้านปศุสัตว์ สำนักงานปศุสัตว์จังหวัดสุโขทัย คาดการณ์พื้นที่เฝ้าระวังพื้นที่เสี่ยงน้ำท่วม ช่วงฤดูฝน ปี ๒๕๖๘ คาดการณ์เกษตรกรผู้เลี้ยงสัตว์ประสบภัย ๑๘,๐๓๘ ราย หน่วยปฏิบัติการเคลื่อนที่เร็ว ๙ อำเภอ และหน่วยสัตวแพทย์เคลื่อนที่ จำนวน ๒ ชุด และคลังเสบียงอาหารสัตว์ จำนวน ๑,๐๐๐ ฟอน และมีพื้นที่เฝ้าระวังเสี่ยงน้ำท่วม จำนวน ๔ อำเภอ ๑๙ ตำบล ได้แก่

- อำเภอเมืองสุโขทัย จำนวน ๗ ตำบล ได้แก่ ตำบลเมืองเก่า, ตำบลบ้านสวน, ตำบลบ้านหลุม, ตำบลบ้านกล้วย, ตำบลตาลเตี้ย, ตำบลปากแคว, ตำบลปากพระ

- อำเภอองไกรลาศ จำนวน ๗ ตำบล ได้แก่ ตำบลกง, ตำบลบ้านกว้าง, ตำบลไกรนอก, ตำบลดงเดือย, ตำบลท่าฉนวน, ตำบลป่าแฝกตำบลหนองตุม
- อำเภอศรีสำโรง จำนวน ๒ ตำบล ได้แก่ ตำบลบ้านไร่, ตำบลบ้านชาน
- อำเภอศรีนคร จำนวน ๓ ตำบล ได้แก่ ตำบลศรีนคร, ตำบลนครเดิฐ, ตำบลหนองบัว

ที่มา : สำนักงานปศุสัตว์จังหวัดสุโขทัย (ข้อมูล ณ วันที่ ๔ มิถุนายน ๒๕๖๘)

๕.๒ ผลการเฝ้าระวังโรคและแมลงศัตรูสำคัญ

-

๕.๓ การช่วยเหลือตามระเบียบกระทรวงการคลังฯ ปีงบประมาณ ๒๕๖๘

๑) มาตรการ (พายุฤดูร้อน)

๑.๑) มาตรการจากพายุฤดูร้อน ช่วงเวลาเกิดภัย ๑๑ มีนาคม ๒๕๖๙ ส่งผลให้มีพื้นที่ความเสียหายภาคการเกษตร ด้านพืช ด้านปศุสัตว์ ด้านประมง ทั้งหมดจำนวน ๒ อำเภอ (ข้อมูล ณ เมษายน ๒๕๖๙)

- ด้านพืช มีพื้นที่ทำการเกษตรคาดว่าจะเสียหาย (ข้าว/พืชไร่/พืชผัก/ไม้ผล/ไม้ยืนต้น) พื้นที่ทั้งหมด ๒ อำเภอ ได้แก่ อำเภอเมืองสุโขทัย และอำเภอศรีสำโรง เกษตรกร จำนวน ๒๙๔ ครัวเรือน พื้นที่คาดว่าเสียหาย ๑,๐๘๘ ไร่ (อยู่ในระหว่างสำรวจความเสียหายเพิ่มเติม)

- ด้านประมง ไม่มีพื้นที่ได้รับผลกระทบ
- ด้านปศุสัตว์ ไม่มีพื้นที่ได้รับผลกระทบ

๒) ภัยแล้ง -

๓) อุทกภัย

๓.๑) อิทธิพล “ร่องมรสุม” ช่วงเวลาเกิดภัย ๒๒ พฤษภาคม ๒๕๖๘ ความเสียหายภาคการเกษตร ด้านพืช ด้านปศุสัตว์ ด้านประมง ทั้งหมดจำนวน ๗ อำเภอ (ข้อมูล ณ เมษายน ๒๕๖๙)

- ด้านพืช
 - มีพื้นที่ทำการเกษตรได้รับความเสียหาย (ข้าว/พืชไร่/พืชผัก/ไม้ผล/ไม้ยืนต้น) พื้นที่ทั้งหมด ๖ อำเภอ ได้แก่ อำเภอเมืองสุโขทัย อำเภอศรีมาศ อำเภอองไกรลาศ อำเภอศรีสำโรง อำเภอสวรรคโลก และอำเภอศรีนคร จำนวน ๑,๗๒๙ ครัวเรือน พื้นที่เสียหาย ๒๕,๒๐๗ ไร่ ๑ งาน วงเงินขอรับความช่วยเหลือ ๓๓,๘๕๑,๓๑๕ บาท โดยขอรับความช่วยเหลือจากกระทรวงเกษตรและสหกรณ์ (โอนเงินช่วยเหลือเกษตรกรเรียบร้อยแล้ว)

- มีพื้นที่ทำการเกษตรได้รับความเสียหาย (ข้าว/พืชไร่/พืชผัก/ไม้ผล/ไม้ยืนต้น) พื้นที่ทั้งหมด ๑ อำเภอ ได้แก่ อำเภอศรีสัชนาลัย จำนวน ๖ ครัวเรือน พื้นที่เสียหาย ๓๖ ไร่ ๒ งาน วงเงินช่วยเหลือ จำนวน ๖๙,๗๑๐ บาท โดยขอรับความช่วยเหลือจากเทศบาลเมืองศรีสัชนาลัย

- ด้านประมง ไม่มีพื้นที่ได้รับผลกระทบ
- ด้านปศุสัตว์ ไม่มีพื้นที่ได้รับผลกระทบ

๓.๒) อิทธิพลพายุ “วิภา” ช่วงเวลาเกิดภัย ๒๖ กรกฎาคม ๒๕๖๘ ถึงวันที่ ๒๙ สิงหาคม ๒๕๖๘ ความเสียหายภาคการเกษตร ด้านพืช ด้านปศุสัตว์ ด้านประมง ทั้งหมดจำนวน ๗ อำเภอ (ข้อมูล ณ เมษายน ๒๕๖๙)

- ด้านพืช
 - มีพื้นที่ทำการเกษตรได้รับความเสียหาย (ข้าว/พืชไร่/พืชผัก/ไม้ผล/ไม้ยืนต้น) พื้นที่ทั้งหมด ๖ อำเภอ ได้แก่ อำเภอเมืองสุโขทัย อำเภอศรีมาศ อำเภอองไกรลาศ อำเภอศรีสำโรง อำเภอสวรรคโลก และอำเภอศรีนคร จำนวน ๑,๑๗๖ ครัวเรือน พื้นที่เสียหาย ๑๓,๐๖๕ ไร่ ๒ งาน วงเงินขอรับความช่วยเหลือ ๑๗,๖๕๕,๐๖๘ บาท โดยขอรับความช่วยเหลือจากกระทรวงเกษตรและสหกรณ์ (โอนเงินช่วยเหลือเกษตรกรเรียบร้อยแล้ว)

- มีพื้นที่ทำการเกษตรได้รับความเสียหาย (ข้าว/พืชไร่/พืชผัก/ไม้ผล/ไม้ยืนต้น) พื้นที่ทั้งหมด ๒ อำเภอ ได้แก่ อำเภอดงหลวง และอำเภอดงศรีบัวบาน จำนวน ๕ ครัวเรือน พื้นที่เสียหาย ๒๐ ไร่ ๑ งานวงเงินช่วยเหลือ จำนวน ๓๙,๓๐๗ บาท โดยได้รับความช่วยเหลือโดยองค์การบริหารส่วนตำบลแม่สิน, องค์การบริหารส่วนตำบลแม่สำ และเทศบาลตำบลทุ่งหลวง

- **ด้านประมง**

- พื้นที่ทำการประมงได้รับความเสียหาย พื้นที่ทั้งหมด ๔ อำเภอ ได้แก่ อำเภอเมืองสุโขทัย อำเภอดงศรีบัวบาน อำเภอดงศรีบัวบาน และอำเภอดงศรีบัวบาน จำนวน ๕๓ ครัวเรือน พื้นที่เสียหาย ๗๐.๗๒ ไร่ วงเงินขอรับความช่วยเหลือ ๓๓๓,๑๑๑.๐๔ บาท โดยขอรับความช่วยเหลือจากกระทรวงเกษตรและสหกรณ์ (โอนเงินช่วยเหลือเกษตรกรเรียบร้อยแล้ว)

- **ด้านปศุสัตว์**

- พื้นที่ประมงสัตว์ (แพะ) จำนวนทั้งสิ้น ๑ อำเภอ ได้แก่ อำเภอดงศรีบัวบาน วงเงินขอรับการช่วยเหลือ ๓,๐๐๐ บาท โดยได้รับความช่วยเหลือโดยองค์การบริหารส่วนตำบลคลองมะพลับ

๓.๓) อิทธิพลพายุ “คาจิกิ + หนองฟ้า” ช่วงเวลาเกิดภัย ๒๘ สิงหาคม ๒๕๖๘ ถึงวันที่ ๓๐ กันยายน ๒๕๖๘ ความเสียหายภาคการเกษตร ด้านพืช ด้านประมง ทั้งหมดจำนวน ๘ อำเภอ (ณ เมษายน ๒๕๖๙)

- **ด้านพืช**

- มีพื้นที่ทำการเกษตรได้รับความเสียหาย (ข้าว/พืชไร่/พืชผัก/ไม้ผล/ไม้ยืนต้น) พื้นที่ทั้งหมด ๘ อำเภอ ได้แก่ อำเภอเมืองสุโขทัย อำเภอดงศรีบัวบาน อำเภอดงศรีบัวบาน อำเภอดงศรีบัวบาน อำเภอดงศรีบัวบาน อำเภอดงศรีบัวบาน อำเภอดงศรีบัวบาน และอำเภอดงศรีบัวบาน จำนวน ๙๒๕ ครัวเรือน พื้นที่เสียหาย ๘,๕๖๓ ไร่ ๑ งาน วงเงินขอรับความช่วยเหลือ ๑๑,๙๙๙,๔๗๔ บาท โดยขอรับความช่วยเหลือจากกระทรวงเกษตรและสหกรณ์ (โอนเงินช่วยเหลือเกษตรกรเรียบร้อยแล้ว)

- **ด้านประมง**

- พื้นที่ทำการประมงได้รับความเสียหาย พื้นที่ทั้งหมด ๕ อำเภอ ได้แก่ อำเภอเมืองสุโขทัย อำเภอดงศรีบัวบาน อำเภอดงศรีบัวบาน และอำเภอดงศรีบัวบาน จำนวน ๒๓๔ ครัวเรือน พื้นที่เสียหาย ๔๑๕.๒๔ ไร่ วงเงินขอรับความช่วยเหลือ ๑,๙๔๔,๑๕๓.๖๘ บาท โดยขอรับความช่วยเหลือจากกระทรวงเกษตรและสหกรณ์ (โอนเงินช่วยเหลือเกษตรกรเรียบร้อยแล้ว)

- **ด้านปศุสัตว์** ไม่มีพื้นที่ได้รับผลกระทบ

๓.๔) อิทธิพลพายุ “บัวลอย” ช่วงเวลาเกิดภัย ๒๙ กันยายน ๒๕๖๘ ถึงปัจจุบัน ความเสียหายภาคการเกษตร ด้านพืช ด้านปศุสัตว์ ทั้งหมดจำนวน ๔ อำเภอ (ข้อมูล ณ เมษายน ๒๕๖๙)

- **ด้านพืช**

- มีพื้นที่ทำการเกษตรได้รับความเสียหาย (ข้าว/พืชไร่/พืชผัก/ไม้ผล/ไม้ยืนต้น) พื้นที่ทั้งหมด ๓ อำเภอ ได้แก่ อำเภอเมืองสุโขทัย อำเภอดงศรีบัวบาน และอำเภอดงศรีบัวบาน จำนวน ๕๑ ครัวเรือน พื้นที่เสียหาย ๔๕๗ ไร่ ๑ งาน วงเงินขอรับความช่วยเหลือ ๖๙๔,๙๑๔ บาท โดยขอรับความช่วยเหลือจากกระทรวงเกษตรและสหกรณ์ (โอนเงินช่วยเหลือเกษตรกรเรียบร้อยแล้ว)

- มีพื้นที่ทำการเกษตรได้รับความเสียหาย (ข้าว/พืชไร่/พืชผัก/ไม้ผล/ไม้ยืนต้น) พื้นที่ทั้งหมด ๑ อำเภอ จำนวน ๑๐ ครัวเรือน พื้นที่เสียหาย ๑๑๒ ไร่ วงเงินช่วยเหลือ จำนวน ๑๕๓,๔๖๕ บาท โดยได้รับความช่วยเหลือโดยองค์การบริหารส่วนตำบลศรีบัวบาน

- **ด้านประมง**

- พื้นที่ทำการประมงได้รับความเสียหาย พื้นที่ทั้งหมด ๑ อำเภอ ได้แก่ อำเภอเมืองสุโขทัย จำนวน ๗ ครัวเรือน พื้นที่เสียหาย ๑๙.๑๓ ไร่ วงเงินขอรับความช่วยเหลือ ๘๙,๕๖๖๖.๖๖ บาท โดยขอรับความช่วยเหลือจากกระทรวงเกษตรและสหกรณ์ (โอนเงินช่วยเหลือเกษตรกรเรียบร้อยแล้ว)

- **ด้านปศุสัตว์**

- พื้นที่ประสบภัยพิบัติ (ไถ่ไข) จำนวนทั้งสิ้น ๑ อำเภอ ได้แก่ อำเภอกงไกรลาศ วงเงินขอรับการช่วยเหลือ ๗,๕๐๐ บาท โดยได้รับความช่วยเหลือโดยองค์การบริหารส่วนตำบลท่าฉนวน

๓.๕) อิทธิพลพายุ “หย่อมความกดอากาศต่ำ” ช่วงเวลาเกิดภัย ๑-๒ พฤศจิกายน ๒๕๖๘ ความเสียหายภาคการเกษตรเบื้องต้น ด้านพืช ด้านปศุสัตว์ ทั้งหมดจำนวน ๙ อำเภอ (ข้อมูล ณ เมษายน ๒๕๖๙)

- **ด้านพืช**

- มีพื้นที่ทำการเกษตรได้รับความเสียหาย (ข้าว/พืชไร่/พืชผัก/ไม้ผล/ไม้ยืนต้น) พื้นที่ทั้งหมด ๗ อำเภอ ได้แก่ อำเภอเมืองสุโขทัย อำเภอบ้านด่านลานหอย อำเภอคีรีมาศ อำเภอศรีสัชนาลัย อำเภอศรีสำโรง อำเภอสวรรคโลก และอำเภอทุ่งเสลี่ยม จำนวน ๑,๖๙๔ ครัวเรือน พื้นที่เสียหาย จำนวน ๑๔,๙๗๕.๙๗๕ ไร่ วงเงินขอรับความช่วยเหลือ ๒๑,๘๐๒,๓๐๒.๘๐ บาท (ผ่านความเห็นชอบจากการประชุม ก.ช.ภ.จ. พิจารณาขอรับความช่วยเหลือจากกระทรวงเกษตรและสหกรณ์)

- **ด้านประมง**

- พื้นที่ทำการประมงได้รับความเสียหาย จำนวน ๕ อำเภอ ได้แก่ อำเภอเมืองสุโขทัย อำเภอทุ่งเสลี่ยม อำเภอศรีสัชนาลัย อำเภอศรีสำโรง และอำเภอสวรรคโลก เกษตรกร จำนวน ๑๕๗ ราย พื้นที่เสียหาย ๑๖๖.๒๘ ไร่ วงเงินขอรับความช่วยเหลือ ๗๗๘,๕๒๒.๙๖ บาท (ผ่านความเห็นชอบจากการประชุม ก.ช.ภ.จ. พิจารณาขอรับความช่วยเหลือจากกระทรวงเกษตรและสหกรณ์)

- พื้นที่ทำการประมงได้รับความเสียหาย จำนวน ๑ อำเภอ ได้แก่ อำเภอคีรีมาศ เกษตรกร จำนวน ๑ ราย พื้นที่เสียหาย ๒ ไร่ วงเงินขอรับความช่วยเหลือ ๙,๓๖๔ บาท โดยได้รับความช่วยเหลือโดยองค์การบริหารส่วนตำบลโดนด

- **ด้านปศุสัตว์**

- พื้นที่ประสบภัยพิบัติ (โค และนกกระทา) จำนวนทั้งสิ้น ๓ อำเภอ ได้แก่ อำเภอศรีสัชนาลัย อำเภอทุ่งเสลี่ยม และอำเภอบ้านด่านลานหอย วงเงินขอรับการช่วยเหลือ ๓๐,๐๐๐ บาท (ผ่านความเห็นชอบจากการประชุม ก.ช.ภ.จ. พิจารณาให้ใช้เงินทดรองราชการฯ ในอำนาจผู้ว่าราชการจังหวัด)

๔) โรคระบาดสัตว์ -

๖. ปัญหา/ข้อเรียกร้องที่เกิดขึ้นในจังหวัด/แนวทางแก้ไข (ไม่มี)

๗. ปัญหาอุปสรรค/ความเสี่ยง/ความท้าทาย ต่อการปฏิบัติราชการด้านการเกษตรของจังหวัดสุโขทัยและข้อเสนอวิธีการลดความเสี่ยง (ไม่มี)