

ข้อมูลพื้นฐานจังหวัดสุพรรณบุรี  
และข้อมูลด้านการเกษตรของจังหวัดสุพรรณบุรี  
ประจำปี 2560



จัดทำโดย.....คณะทำงานจัดทำฐานข้อมูลกลางและ  
สารสนเทศด้านการเกษตรและสหกรณ์จังหวัดสุพรรณบุรี  
เอกสารสำนักงานเกษตรและสหกรณ์จังหวัดสุพรรณบุรี เลขที่ 46/2560

# คำนำ

สำนักงานเกษตรและสหกรณ์จังหวัด เป็นหน่วยราชการบริหารส่วนภูมิภาคสังกัดสำนักงาน ปลัดกระทรวงเกษตรและสหกรณ์ มีหน้าที่หลักในการจัดทำยุทธศาสตร์การเกษตร และวางแผนพัฒนาการเกษตร ของจังหวัด รวมทั้งติดตามและประเมินผลสัมฤทธิ์ ของการปฏิบัติการตามแผนงานและโครงการพัฒนาการเกษตร และสหกรณ์ของจังหวัด ซึ่งจะต้องอาศัยข้อมูลที่ถูกต้องน่าเชื่อถือ กระทรวงเกษตรและสหกรณ์ ได้มอบหมายให้ สำนักงานเกษตรและสหกรณ์จังหวัด ทำหน้าที่บริหารจัดการฐานข้อมูลและประสานความร่วมมือหน่วยงานใน สังกัดกระทรวงเกษตรและสหกรณ์ของจังหวัดที่เป็นแหล่งข้อมูล ให้เป็นผู้เข้าข้อมูลและปรับปรุงข้อมูลให้ทันสมัย และนำเชื่อถือ ดังนั้น เพื่อให้บังเกิดผลอย่างแท้จริงในทางปฏิบัติ จำเป็นต้องให้ความสำคัญกับการเผยแพร่ข้อมูล สถิติและสารสนเทศให้เข้าถึงกลุ่มเป้าหมายในทุกภาคส่วน ทั้งหน่วยงานภาครัฐ เอกชน สถาบันการศึกษา และ ประชาชนทั่วไป

สำนักงานเกษตรและสหกรณ์จังหวัดสุพรรณบุรี จึงได้จัดทำ **“ข้อมูลพื้นฐานจังหวัดสุพรรณบุรี และข้อมูลพื้นฐานด้านการเกษตรของจังหวัดสุพรรณบุรี”** ทั้งนี้ ข้อมูลที่นำเสนอได้ระบุมารวมของข้อมูลไว้ได้ ตารางสถิติทุกตาราง เพื่อให้ผู้ใช้ข้อมูลสามารถสืบค้น ทหารายละเอียดเชิงลึกเพิ่มเติมได้อย่างสะดวกมากขึ้น

สำนักงานเกษตรและสหกรณ์จังหวัดสุพรรณบุรี หวังว่าเอกสารฉบับนี้จะเป็นประโยชน์ในการ นำไปใช้วางแผนพัฒนาการเกษตรและสหกรณ์ ของจังหวัดสุพรรณบุรี ต่อไป

คณะทำงานจัดทำฐานข้อมูลกลางและ  
สารสนเทศด้านการเกษตรและสหกรณ์จังหวัดสุพรรณบุรี

กันยายน 2560

# สารบัญ

หน้า

## จังหวัดสุพรรณบุรี

|   |           |
|---|-----------|
| <b>1. ข้อมูลด้านกายภาพ .....</b>  | <b>1</b>  |
| <b>1.1 สภาพทั่วไป.....</b>  | <b>1</b>  |
| - ความเป็นมาทางประวัติศาสตร์.....   | 1         |
| - ตราประจำจังหวัด.....  | 3         |
| - ธงประจำจังหวัด.....   | 3         |
| - คำขวัญประจำจังหวัด.....   | 4         |
| - ดอกไม้ประจำจังหวัด.....   | 4         |
| - ต้นไม้ประจำจังหวัด.....   | 4         |
| - วิสัยทัศน์จังหวัดสุพรรณบุรี (พ.ศ.2561-2564).....                                  | 5         |
| - วิสัยทัศน์กลุ่มจังหวัดภาคกลางตอนล่าง 1 (กาญจนบุรี นครปฐม ราชบุรี สุพรรณบุรี)..... | 5         |
| <b>1.2 ที่ตั้งและอาณาเขต .....</b>  | <b>5</b>  |
| <b>1.3 สภาพภูมิประเทศและการใช้ประโยชน์ที่ดิน .....</b>                              | <b>6</b>  |
| - แผนที่การใช้ประโยชน์ที่ดิน .....  | 7         |
| - พื้นที่ป่า .....  | 9         |
| - ทรัพยากรแร่ธาตุ .....   | 13        |
| <b>1.4 สภาพภูมิอากาศ .....</b>  | <b>14</b> |
| <b>1.5 แหล่งน้ำที่สำคัญ .....</b>   | <b>17</b> |
| - แหล่งน้ำธรรมชาติ .....  | 17        |
| - แหล่งน้ำในพื้นที่จังหวัดสุพรรณบุรี.....   | 20        |
| <b>1.6 การคมนาคม .....</b>  | <b>23</b> |
| <b>1.7 ข้อมูลสาธารณสุข .....</b>  | <b>24</b> |
| <b>2. ข้อมูลด้านสังคม.....</b>  | <b>26</b> |
| <b>2.1 การแบ่งเขตการปกครอง.....</b>   | <b>26</b> |
| - การแบ่งเขตการปกครองจำแนกรายอำเภอ .....  | 26        |
| - จำนวนประชากร / จำนวนบ้าน.....   | 29        |
| - จำนวนครัวเรือนยากจน.....  | 30        |
| - ประชากรในวัยแรงงาน/ผู้มีงานทำ ผู้ว่างงาน แรงงานต่างด้าว .....                     | 30        |
| <b>2.2 ด้านศาสนา .....</b>  | <b>32</b> |
| - การนับถือศาสนา.....   | 32        |
| - ศาสนสถาน.....   | 33        |

## สารบัญ (ต่อ)

หน้า

|  |           |
|--|-----------|
| 2.3 ด้านการศึกษา.....  | 34        |
| - สถานศึกษา .....  | 34        |
| - จำนวนสถานศึกษา / ครู / นักเรียน .....                                  | 34        |
| 2.4 ด้านสาธารณสุข .....  | 37        |
| - จำนวนสถานบริการสาธารณสุข.....  | 37        |
| - บุคลากรด้านสาธารณสุข .....   | 39        |
| 2.5 ส่วนราชการ.....  | 40        |
| 2.6 รัฐวิสาหกิจ.....   | 41        |
| 2.7 เอกชน.....   | 41        |
| 2.8 องค์กรอิสระ .....  | 41        |
| <b>3. ข้อมูลด้านเศรษฐกิจ.....</b>  | <b>42</b> |
| 3.1 ผลิตภัณฑ์มวลรวมจังหวัดสุพรรณบุรี / ผลิตภัณฑ์มวลรวมเฉลี่ยต่อหัว ..... | 42        |
| 3.2 ด้านเกษตรกรรม .....  | 43        |
| 3.2.1 สภาพความเหมาะสมและการใช้ประโยชน์ที่ดินทางการเกษตร.....             | 43        |
| - กลุ่มชุดดินในจังหวัดสุพรรณบุรี.....                                    | 44        |
| 3.2.2 การถือครองที่ดินทางการเกษตร.....                                   | 49        |
| 3.2.3 จำนวนครัวเรือนเกษตรกร .....  | 51        |
| 3.2.4 ข้อมูลสารสนเทศด้านพืช .....  | 52        |
| - ข้อมูลเอกภาพด้านพืช ปี 2559.....                                       | 52        |
| - ข้อมูลการปลูกพืช ปี 2559 .....   | 52        |
| - วิธีการตลาดพืชที่สำคัญ ปี 2559 .....                                   | 56        |
| 3.2.5 ข้อมูลสารสนเทศด้านปศุสัตว์ .....                                   | 59        |
| - วิธีการตลาดปศุสัตว์ที่สำคัญ .....                                      | 70        |
| 3.2.6 ข้อมูลสารสนเทศด้านประมง .....                                      | 75        |
| - วิธีการตลาดของสินค้าสัตว์น้ำที่สำคัญในจังหวัดสุพรรณบุรี .....          | 85        |
| 3.2.7 ต้นทุนการผลิตสินค้าเกษตรชนิดต่างๆ.....                             | 90        |
| 3.2.8 องค์กรเกษตรกร สถาบันเกษตรกร .....                                  | 90        |
| 3.2.9 แหล่ง/ศูนย์เรียนรู้และบริการด้านการเกษตร.....                      | 92        |
| 3.2.10 อาสาสมัครด้านการเกษตร .....                                       | 93        |
| 3.2.11 Smart Farmer.....   | 94        |

## สารบัญ (ต่อ)

|  | หน้า       |
|--|------------|
| 3.2.12 หนี้สินเกษตรกร .....  | 95         |
| 3.2.13 ข้อมูลการทำกรเกษตรพันธะสัญญา .....                            | 96         |
| 3.2.14 ข้อมูลด้านชลประทาน.....                                       | 97         |
| 3.2.15 ข้อมูลด้านการปฏิรูปที่ดิน.....                                | 101        |
| 3.2.16 ข้อมูลด้านการจัดรูปที่ดินและจัดระบบน้ำเพื่อการเกษตรกรรม ..... | 104        |
| 3.2.17 โครงสร้างพื้นฐานด้านการเกษตร .....                            | 105        |
| - ตลาดสินค้าเกษตรกรรม.....   | 105        |
| - ตลาดสินค้าอุตสาหกรรม .....   | 106        |
| - ตลาดสินค้าอุปโภคบริโภค.....  | 106        |
| 3.3 ด้านอุตสาหกรรม .....   | 111        |
| - โรงงานอุตสาหกรรมอื่นๆ.....   | 111        |
| <b>4. ข้อมูลการเตือนภัยด้านการเกษตร .....</b>                        | <b>114</b> |
| <b>4.1 ข้อมูลพื้นที่ประสบภัยธรรมชาติ.....</b>                        | <b>114</b> |
| - อุทกภัย.....   | 114        |
| - สถานการณ์อุทกภัย ปี 2560 .....                                     | 114        |
| - การให้ความช่วยเหลือ.....   | 114        |
| - ภัยแล้ง .....  | 116        |
| - โรค/แมลง.....  | 117        |
| <b>5. ภาคผนวก.....</b>   | <b>120</b> |
| - 13 นโยบายสำคัญของกระทรวงเกษตรและสหกรณ์ .....                       | 121        |
| - โครงการ 9101 ตามรอยเท้าพ่อ ภายใต้ร่มพระบารมี.....                  | 127        |
| เพื่อการพัฒนาการเกษตรอย่างยั่งยืน จังหวัดสุพรรณบุรี                  |            |



# สารบัญตาราง

หน้า

|             |  |    |
|-------------|--|----|
| ตารางที่ 1  | แสดงจำนวนพื้นที่ป่าสงวนแห่งชาติคงเหลือในจังหวัดสุพรรณบุรี .....                  | 11 |
| ตารางที่ 2  | แสดงพื้นที่การใช้ประโยชน์ที่ดินในป่าสงวนแห่งชาติในจังหวัดสุพรรณบุรี.....         | 12 |
| ตารางที่ 3  | กลุ่มแร่และชนิดของแหล่งแร่ในจังหวัดสุพรรณบุรี จัดกลุ่มตามการใช้ประโยชน์.....     | 14 |
| ตารางที่ 4  | ปริมาณน้ำฝน จำนวนวันฝนตก อุณหภูมิสูงสุด อุณหภูมิต่ำสุด .....                     | 16 |
|             | และอุณหภูมิเฉลี่ย ปี 2555 – 2559   |    |
| ตารางที่ 5  | ลักษณะลมฟ้าอากาศ และสภาวะประกอบอุตุนิยมวิทยารายเดือน ปี พ.ศ.2559 .....           | 17 |
| ตารางที่ 6  | แหล่งน้ำในพื้นที่จังหวัดสุพรรณบุรี ปี 2559 .....                                 | 21 |
| ตารางที่ 7  | ข้อมูลแหล่งกักเก็บน้ำจังหวัดสุพรรณบุรี ปี 2559.....                              | 22 |
| ตารางที่ 8  | แสดงการให้บริการรถไฟ จังหวัดสุพรรณบุรี.....                                      | 24 |
| ตารางที่ 9  | จำนวนที่ทำการไปรษณีย์จังหวัดสุพรรณบุรี แยกรายอำเภอ.....                          | 24 |
| ตารางที่ 10 | ผู้ใช้ไฟฟ้าและการจำหน่ายกระแสไฟฟ้า เป็นรายอำเภอ จังหวัดสุพรรณบุรี ปี 2559 .....  | 25 |
| ตารางที่ 11 | ข้อมูลผู้ใช้น้ำประปาส่วนภูมิภาค จังหวัดสุพรรณบุรี .....                          | 25 |
| ตารางที่ 12 | การแบ่งเขตการปกครอง และจำนวนประชากรในเขตจังหวัดสุพรรณบุรี .....                  | 26 |
|             | จำแนกรายอำเภอ ปี 2559  |    |
| ตารางที่ 13 | รายชื่อเขตการปกครองจังหวัดสุพรรณบุรี จำแนกรายอำเภอ .....                         | 27 |
| ตารางที่ 14 | แสดงจำนวนประชากร และจำนวนบ้าน จังหวัดสุพรรณบุรี ตั้งแต่ปี 2555-2559 .....        | 29 |
| ตารางที่ 15 | จำนวนประชากร จำแนกตามสถานภาพแรงงาน และเพศ จังหวัดสุพรรณบุรี .....                | 30 |
| ตารางที่ 16 | จำนวนประชากรอายุ 15 ปีขึ้นไป ที่มีงานทำ จำแนกตามอุตสาหกรรม และเพศ .....          | 31 |
|             | จังหวัดสุพรรณบุรี ณ ไตรมาส 1 (มกราคม – มีนาคม 2560)                              |    |
| ตารางที่ 17 | แสดงจำนวนวัดและพระภิกษุ ในจังหวัดสุพรรณบุรี.....                                 | 33 |
| ตารางที่ 18 | จำนวนสถานศึกษาขนาดเล็ก จำแนกรายเขตพื้นที่ ปีการศึกษา 2557-2559.....              | 34 |
| ตารางที่ 19 | จำนวนสถานศึกษา นักเรียน ครู ห้องเรียน ในระบบ จำแนกตามสังกัด ปีการศึกษา 2559..... | 35 |
| ตารางที่ 20 | จำนวนนักเรียน จำแนกตามระดับการศึกษาที่เปิดสอน และรายสังกัด ปีการศึกษา 2559.....  | 36 |
| ตารางที่ 21 | จำนวนสถานบริการสาธารณสุขของรัฐบาล จำแนกตามรายอำเภอ จังหวัดสุพรรณบุรี.....        | 38 |
| ตารางที่ 22 | จำนวนสถานบริการสาธารณสุขของเอกชน แบ่งออกเป็นอำเภอ .....                          | 38 |
|             | ตามประเภทของสถานบริการ   |    |
| ตารางที่ 23 | แสดงข้อมูลบุคลากรด้านสาธารณสุข จังหวัดสุพรรณบุรี ปี 2560.....                    | 39 |
| ตารางที่ 24 | แสดงข้อมูลจำนวนทรัพยากรเบื้องต้น จังหวัดสุพรรณบุรี .....                         | 40 |
| ตารางที่ 25 | ผลิตภัณฑ์มวลรวมจังหวัด (GPP) ตามราคาประจำปี จำแนกตามสาขาการผลิต .....            | 42 |
| ตารางที่ 26 | การใช้ที่ดินของจังหวัดสุพรรณบุรี ปี พ.ศ. 2558 .....                              | 43 |
| ตารางที่ 27 | เนื้อที่ใช้ประโยชน์ทางการเกษตร จังหวัดสุพรรณบุรี ปี 2558 .....                   | 43 |

## สารบัญตาราง (ต่อ)

หน้า

|             |  |     |
|-------------|--|-----|
| ตารางที่ 28 | พื้นที่ปลูกพืชเศรษฐกิจสำคัญของจังหวัดสุพรรณบุรี จำแนกตามความเหมาะสมของดิน .....            | 44  |
| ตารางที่ 29 | ลักษณะการถือครองที่ดินทางการเกษตรของจังหวัดสุพรรณบุรี ปี 2558.....                         | 49  |
| ตารางที่ 30 | เนื้อที่ใช้ประโยชน์ทางการเกษตรจังหวัดสุพรรณบุรี แยกรายอำเภอ ปี 2559 .....                  | 50  |
| ตารางที่ 31 | ครัวเรือนเกษตรกรจังหวัดสุพรรณบุรี ปี 2559 .....  | 51  |
| ตารางที่ 32 | แสดงเนื้อที่เพาะปลูก เนื้อที่เก็บเกี่ยว และผลผลิต จังหวัดสุพรรณบุรี ปี 2559.....           | 52  |
| ตารางที่ 33 | ข้อมูลการผลิตพืช จังหวัดสุพรรณบุรี ปี 2559.....  | 52  |
| ตารางที่ 34 | รายงานจำนวนเกษตรกรผู้เลี้ยงสัตว์และปศุสัตว์ ระดับจังหวัดสุพรรณบุรี.....                    | 59  |
| ตารางที่ 35 | รายงานจำนวนเกษตรกรผู้เลี้ยงโคเนื้อ และจำนวนโคเนื้อ ระดับจังหวัดสุพรรณบุรี.....             | 60  |
| ตารางที่ 36 | รายงานจำนวนเกษตรกรผู้เลี้ยงโคนม และจำนวนโคนม ระดับจังหวัดสุพรรณบุรี.....                   | 61  |
| ตารางที่ 37 | รายงานจำนวนเกษตรกรผู้เลี้ยงกระบือ และจำนวนกระบือ ระดับจังหวัดสุพรรณบุรี.....               | 62  |
| ตารางที่ 38 | รายงานจำนวนเกษตรกรผู้เลี้ยงสุกร และจำนวนสุกร ระดับจังหวัดสุพรรณบุรี .....                  | 63  |
| ตารางที่ 39 | รายงานจำนวนเกษตรกรผู้เลี้ยงไก่ และจำนวนไก่ ระดับจังหวัดสุพรรณบุรี.....                     | 64  |
| ตารางที่ 40 | รายงานจำนวนเกษตรกรผู้เลี้ยงเป็ด และจำนวนเป็ด ระดับจังหวัดสุพรรณบุรี .....                  | 65  |
| ตารางที่ 41 | รายงานจำนวนเกษตรกรผู้เลี้ยงแพะ และจำนวนแพะ ระดับจังหวัดสุพรรณบุรี .....                    | 66  |
| ตารางที่ 42 | รายงานจำนวนเกษตรกรผู้เลี้ยงแกะ และจำนวนแกะ ระดับจังหวัดสุพรรณบุรี .....                    | 67  |
| ตารางที่ 43 | รายงานเกษตรกรรายย่อยผู้เลี้ยงสัตว์อื่นๆ ระดับจังหวัดสุพรรณบุรี .....                       | 68  |
| ตารางที่ 44 | รายงานข้อมูลราคาสินค้าปศุสัตว์ที่เกษตรกรขายได้ ณ หน้าฟาร์ม และ จำนวนสัตว์ที่ถูกฆ่า... 69   |     |
| ตารางที่ 45 | ข้อมูลชนิดสัตว์น้ำจังหวัดสุพรรณบุรี ปี 2559.....   | 75  |
| ตารางที่ 46 | ฐานข้อมูลฟาร์มเลี้ยงสัตว์น้ำ-ผลผลิตสัตว์น้ำ-มูลค่าสัตว์น้ำ จังหวัดสุพรรณบุรี ปี 2559 ..... | 77  |
| ตารางที่ 47 | แสดงต้นทุนการผลิต จังหวัดสุพรรณบุรี .....  | 90  |
| ตารางที่ 48 | จำนวนและสมาชิกสถาบันเกษตรกรจังหวัดสุพรรณบุรี ปี 2559 .....                                 | 90  |
| ตารางที่ 49 | จำนวนและสมาชิกสหกรณ์ จังหวัดสุพรรณบุรี ปี 2559.....  | 91  |
| ตารางที่ 50 | จำนวน แหล่ง/ศูนย์เรียนรู้และบริการด้านการเกษตร จังหวัดสุพรรณบุรี ปี 2560.....              | 92  |
| ตารางที่ 51 | รายชื่อศูนย์เรียนรู้การเพิ่มประสิทธิภาพการผลิตสินค้าเกษตร (ศพก.) จังหวัดสุพรรณบุรี .....   | 92  |
| ตารางที่ 52 | ข้อมูลอาสาสมัครเกษตรกรของจังหวัดสุพรรณบุรี.....  | 93  |
| ตารางที่ 53 | ข้อมูล Smart Farmer ของจังหวัดสุพรรณบุรี .....   | 94  |
| ตารางที่ 54 | สรุปรายชื่อเกษตรกรตรวจสอบจำแนกตามสถาบันเจ้าหนี้ .....                                      | 95  |
| ตารางที่ 55 | จำนวนเกษตรกรที่ทำเกษตรแบบมีข้อตกลงกับบริษัท (เกษตรกรพันธสัญญา : Contract Farming) .....    | 96  |
| ตารางที่ 56 | โครงการชลประทานขนาดใหญ่ ขนาดกลาง และขนาดเล็ก ในจังหวัดสุพรรณบุรี.....                      | 100 |
| ตารางที่ 57 | อำเภอที่ดำเนินการปฏิรูปที่ดิน จังหวัดสุพรรณบุรี .....                                      | 101 |
| ตารางที่ 58 | พื้นที่ดำเนินการปฏิรูปที่ดินของรัฐและเอกชน ตั้งแต่ พ.ศ.2521-พ.ศ.2560 .....                 | 102 |

## สารบัญตาราง (ต่อ)

|  | หน้า |
|--|------|
| <u>ตารางที่ 59</u> ผลการดำเนินงานพื้นที่จัดรูปที่ดินจังหวัดสุพรรณบุรี .....104<br>ตั้งแต่เริ่มโครงการถึงสิ้นปีงบประมาณ พ.ศ. 2560 |      |
| <u>ตารางที่ 60</u> จำนวนผู้ประกอบการค้าข้าว ที่จดทะเบียนตาม พ.ร.บ.การค้าข้าว พ.ศ. 2489 .....106                                  |      |
| <u>ตารางที่ 61</u> ข้อมูลโรงฆ่าสัตว์ที่ได้รับใบอนุญาต จังหวัดสุพรรณบุรี .....107   |      |
| <u>ตารางที่ 62</u> จำนวนโรงงานแปรรูปผลผลิตทางการเกษตร แยกรายอำเภอ จังหวัดสุพรรณบุรี .....108                                     |      |
| <u>ตารางที่ 63</u> แสดงจำนวนโรงงาน และจำนวนคนงาน จังหวัดสุพรรณบุรี .....111  |      |
| <u>ตารางที่ 64</u> แสดงจำนวนโรงงาน จังหวัดสุพรรณบุรี แยกตามอำเภอ .....112  |      |
| <u>ตารางที่ 65</u> แสดงสถิติจำนวนโรงงานแยกตามหมวดอุตสาหกรรม จังหวัดสุพรรณบุรี .....112   |      |
| <u>ตารางที่ 66</u> พื้นที่ได้รับผลกระทบอุทกภัย จังหวัดสุพรรณบุรี ปี 2560 .....114  |      |
| <u>ตารางที่ 67</u> การให้ความช่วยเหลือเกษตรกรที่ประสบเหตุอุทกภัย ปี 2560 .....115  |      |
| <u>ตารางที่ 68</u> ข้อมูลการให้ความช่วยเหลือเกษตรกรผู้ประสบภัยธรรมชาติ ประเภทภัยแล้ง .....116<br>จังหวัดสุพรรณบุรี ปี 2559       |      |
| <u>ตารางที่ 69</u> สรุปรูปข้อมูลพื้นที่ระบาดของเพลี้ยกระโดดสีน้ำตาล จังหวัดสุพรรณบุรี .....117                                   |      |
| <u>ตารางที่ 70</u> สรุปรูปข้อมูลพื้นที่ระบาดของบั่ว จังหวัดสุพรรณบุรี .....118   |      |
| <u>ตารางที่ 71</u> สรุปรูปข้อมูลพื้นที่ระบาดของโรคไหม้ จังหวัดสุพรรณบุรี .....119  |      |



## 1. ข้อมูลด้านกายภาพ

### 1.1 สภาพทั่วไป

#### ความเป็นมาทางประวัติศาสตร์


"**จังหวัดสุพรรณบุรี**" เป็นจังหวัดเก่าแก่จังหวัดหนึ่ง อยู่ทางภาคตะวันตกของประเทศไทย มีอายุถึงยุคหินใหม่ ประมาณ 3,500-4,000 ปี สืบต่อเนื่องกันเรื่อยมาจนถึงยุคสัมฤทธิ์และเหล็กอายุราว 2,500 ปี ล่วงเข้าสู่ยุคสุวรรณภูมิ ฟูนัน อมราวดี ทวารวดี ลพบุรี อุทอง อยุธยา และปัจจุบันนี้โบราณวัตถุ โบราณสถานที่พบเป็นประจักษ์พยานบ่งบอกว่าจังหวัดสุพรรณฯ มีอายุสูงถึงยุคหินใหม่จริง ไม่เพียงเท่านั้นจังหวัดสุพรรณบุรียังเป็นเมืองพุทธศาสนาอีกด้วย จากการขุดค้นพบพุทธปฏิมากรรมทั่วทั้งจังหวัดสุพรรณบุรี จากสถิติพบไม่น้อยกว่า 140-150 ครั้ง ตั้งแต่สมัยอมราวดีเป็นต้นมา ทำให้สันนิษฐานได้ว่าจังหวัดสุพรรณบุรีเป็นเมืองที่พุทธศาสนาฝังรากไว้อย่างหนาแน่น ไม่น้อยกว่า 2,300 ปี มาแล้ว ราว พ.ศ. 70 - 80

**สุพรรณบุรี** เดิมมีชื่อว่า **ทวารวดีศรีสุพรรณภูมิ** หรือ **พันธุมบุรี** ตั้งอยู่บนฝั่งแม่น้ำท่าจีน แถบบริเวณตำบลรั้วใหญ่ไปจดตำบลพิหารแดง ต่อมาพระเจ้ากาแตได้ย้ายเมืองมาตั้งอยู่ที่ฝั่งขวาของแม่น้ำแล้วโปรดให้มอญน้อยไปสร้างวัดสนามชัย และบูรณะวัดลานมะขวิด (วัดป่าเลไลยก์) ชักชวนให้ข้าราชการจำนวน 2,000 คนบวช จึงขนานนามเมืองใหม่ว่า **สองพันธุมบุรี** ครั้นถึงสมัยพระเจ้าอู่ทอง ได้สร้างเมืองมาทาง ฝั่งใต้หรือทางตะวันตกของแม่น้ำท่าจีน ชื่อว่า **เมืองอู่ทอง** จวบจนสมัยขุนหลวงพะงั่ว นี้จึงเรียกว่าชื่อว่า **เมืองสุพรรณบุรี** นับแต่นั้นมา

**เมืองสุพรรณบุรี** ดินแดนแห่งความอุดมสมบูรณ์บนพื้นที่ราบภาคกลางสืบสานความเจริญรุ่งเรืองมาตั้งแต่อดีตเมื่อ พ.ศ. 1420 จากนามเดิมเมืองพันธุมบุรีในยุคทวารวดีตามหลักฐานทางโบราณคดีได้จารึกชื่อไว้ในพงศาวดารเหนือ และนาม "**สุพรรณภูมิ**" ปรากฏในศิลาจารึกพ่อขุนรามคำแหงมหาราช ระบุว่าป็นนครรัฐที่มีความสำคัญมาก่อนกรุงศรีอยุธยา เมื่อมีการสถาปนากรุงศรีอยุธยา เมืองสุพรรณบุรีจึงจัดอยู่ในฐานะเมืองลูกหลวงซึ่งเป็นเมืองอู่ข้าวอู่น้ำที่สำคัญอีกด้วย

ในสมัยกรุงศรีอยุธยาเป็นราชธานี เมืองสุพรรณบุรีเป็นเมืองหน้าด่านและเป็นเมืองอู่ข้าวอู่น้ำที่สำคัญ ต้องผ่านศึกสงครามหลายต่อหลายครั้ง สภาพเมืองตลอดจนโบราณสถานถูกทำลายเหลือเพียงซากปรักหักพัง จนกระทั่งถึงสมัยรัตนโกสินทร์ เมืองสุพรรณบุรีได้ฟื้นตัวขึ้นใหม่ และตั้งอยู่บนฝั่งตะวันออกของแม่น้ำท่าจีน (ลำน้ำสุพรรณ) มาจนตราប់ทุกวันนี้

ที่ตั้ง **เมืองสุพรรณบุรี** ที่สร้างขึ้นในสมัยอุทองนั้น ตั้งอยู่ทางฝั่งขวาของแม่น้ำสุพรรณบุรี (ท่าจีน) ยังมีคูและกำแพงเมืองปรากฏอยู่จนกระทั่งทุกวันนี้ แต่ตัวเมืองในปัจจุบันตั้งอยู่ที่ตำบลท่าพี่เลี้ยง ทางฝั่งซ้ายของแม่น้ำ สันนิษฐานว่าคงย้ายมาเมื่อสมัยต้นกรุงรัตนโกสินทร์ เพราะในสมัยกรุงธนบุรีกำลังมีศึกพม่าเข้ามาประชิดติดพัน ยังไม่มีเวลาว่างที่จะทรงคิดในเรื่องการสร้างบ้านเมืองใหม่ขึ้น ในสมัยรัชกาลที่ 3 แห่งกรุงรัตนโกสินทร์ ก็แสดงว่าเมืองที่ย้ายมาตั้งขึ้นใหม่นี้ ยังคงเป็นป่าเปลี่ยวอยู่ บ้านเรือนราษฎรก็มีแต่เฉพาะตามริมแม่น้ำเท่านั้น ลึกจากลำน้ำเข้าไปยังเป็นป่าอยู่แทบทั้งสิ้น ตามที่สุนทรภู่กวีเอกของไทยไปเที่ยวเมืองสุพรรณ ยังพรรณนาไว้ในโคลงนิราศสุพรรณว่า **"ได้พบเสื่ออยู่ในบริเวณเมืองสุพรรณบุรีนี้"**



### คติโบราณ **"ห้ามมิให้เจ้านายเสด็จไปเมืองสุพรรณ"**

ตั้งแต่สมัยโบราณมีคติถือกันโดยเคร่งครัดต่อกันมาว่า **"ห้ามมิให้เจ้านายเสด็จไปเมืองสุพรรณ"** แต่จะห้ามมาแต่ครั้งใดและด้วยเหตุผลประการใดนั้นไม่มีผู้สามารถจะตอบได้ จนกระทั่งถึงต้นรัชกาลที่ 5 ก็ยังคงถือกันเป็นประเพณีอยู่เช่นนี้เรื่อยมา เมื่อสมเด็จพระยาดำรงราชานุภาพ ดำรงตำแหน่งเสนาบดีกระทรวงมหาดไทย จะเสด็จไปตรวจราชการที่เมืองนี้ พระยาอ่างทองยังทูลห้ามไว้ โดยถวายเหตุผลว่า เทพารักษ์หลักเมืองไม่ชอบเจ้านาย ถ้าเสด็จไปมักจะทำให้เกิดอันตรายต่างๆ แต่สมเด็จพระยาดำรงราชานุภาพไม่ทรงเชื่อ ทรงขึ้นเสด็จไปเมืองสุพรรณบุรีเป็นพระองค์แรก เพื่อจะทรงตรวจราชการที่เมืองนี้ ควรจะช่วยเหลือให้ความสะดวกอย่างไร หรือควรทำนุบำรุงบ้านเมืองให้เจริญรุ่งเรืองยิ่งขึ้นอย่างไร ไม่ใช่การไปทำความชั่ว เทพารักษ์ประจำเมืองคงจะไม่ให้โทษเป็นแน่ เมื่อเสด็จกลับจากตรวจราชการครั้งนั้นแล้ว ก็ไม่ทรงได้รับภัยอันตรายประการใด เจ้านายพระองค์อื่นทรงเห็นเช่นนั้นก็ทรงเลิกเชื่อถือคติโบราณ และเริ่มเสด็จประพาสกันต่อมาเรื่อยๆ

ครั้นเมื่อ พ.ศ. 2447 พระบาทสมเด็จพระจุลจอมเกล้าเจ้าอยู่หัว เสด็จประพาสเมืองสุพรรณอีกครั้งหนึ่ง ตั้งแต่นั้นเป็นต้นมาก็ไม่มีผู้ใดพูดถึงคติที่ห้ามเจ้านายมิให้เสด็จไปเมืองสุพรรณอีกเลย ในสมัยรัชกาลที่ 5 เมื่อมีการปกครองมณฑลเทศาภิบาล เมืองสุพรรณก็รวมอยู่ในมณฑลนครชัยศรี ซึ่งประกอบด้วย เมืองนครชัยศรี สุพรรณบุรี และสมุทรสาคร ในปี พ.ศ. 2438 จนกระทั่งในปี พ.ศ. 2456 มีการเปลี่ยนชื่อเมืองมาเป็นจังหวัดเมืองสุพรรณบุรีจึงเป็นจังหวัดสุพรรณบุรี ตั้งแต่นั้นมา ...

### ความสำคัญของสุพรรณบุรี ในด้านประวัติศาสตร์

การกอบกู้เอกราชไทยในสมัยกรุงศรีอยุธยา ได้แก่ ชัยชนะแห่งสงครามยุทธหัตถีที่สมเด็จพระนเรศวรมหาราช ทรงมีชัยชนะเหนือพระมหาอุปราชา ณ สมรภูมิตอนเจดีย์ เป็นมหาวีรกรรมคชยุทธอันยิ่งใหญ่ที่ได้ถูกจารึกไว้ และมีการจัดงานเพื่อเฉลิมฉลองอย่างยิ่งใหญ่ทุกปีเพื่อเป็นการเทิดพระเกียรติ



ในด้านวรรณคดี เป็นเมืองต้นกำเนิดแห่งตำนาน "ขุนช้างขุนแผน" วรรณคดีไทยเรื่องราวและสถานที่ที่ปรากฏตามท้องเรื่องยังคงมีให้เห็นในปัจจุบัน อาทิบ้านรั้วใหญ่ วัดเขาใหญ่ ท่าสิบเบี้ย ไร่ฝ้าย วัดป่าเลไลยก์ วัดแค อำเภออุทุมพร และอำเภอศรีประจันต์ เป็นต้น




### ตราประจำจังหวัด



เป็นรูปยุทธหัตถีระหว่างสมเด็จพระนเรศวรมหาราชกับพระมหาอุปราชาแห่งพม่า บริเวณที่ทำยุทธหัตถีอยู่ในท้องที่อำเภอดอนเจดีย์ เหตุที่ใช้เครื่องหมายนี้ก็เพราะเห็นว่า การศึกครั้งนี้ ใน พ.ศ. 2135 ทำให้เมืองไทยได้รับอิสรภาพชัยชนะดังกล่าว ได้เผยแพร่ชื่อเสียงและกิตติคุณของพระมหากษัตริย์ไทยออกไปนอกประเทศ และบริเวณที่กระทำยุทธหัตถีก็อยู่ในท้องที่อำเภอดอนเจดีย์ สุพรรณบุรีเป็นเมืองเก่าสมัยทวารวดี นักโบราณคดีกล่าวว่า ชื่อสุพรรณบุรีเปลี่ยนมาจากคำว่า อุทุมพร และ สุพรรณภูมิ

### ธงประจำจังหวัด



## คำขวัญประจำจังหวัด

### คำขวัญของจังหวัดสุพรรณบุรี

เมืองยุทธหัตถี วรรณคดีขึ้นชื่อ  
เลื่องลือพระเครื่อง รุ่งเรืองเกษตรกรรม  
สูงล้ำประวัติศาสตร์ แหล่งปราชญ์ศิลปิน ภาษาถิ่นชวนฟัง

## ดอกไม้ประจำจังหวัด


**ดอกฝ้ายคำ หรือสุพรรณนิการ์ หรือกรรณิการ์** เป็นต้นไม้ผลัดใบสูง 7-15 เมตร กิ่งก้านคดงอ ใบรูปหัวใจ แผ่นใบแยกเป็น 5 แฉก ขอบใบเป็นคลื่น ดอกเป็นช่อออกกระจายที่ปลายกิ่ง บานทีละดอก ดอกเหลืองมีกลิ่น กลีบบาง



เกสรสีเหลือง รังไข่มีขน ผลกลม เมื่อแก่แตก 3-5 พู ภายในมีเมล็ดรูปไต สีน้ำตาล หุ้มด้วยบุขาคลายบุขาคลาย ออกดอกเกือบตลอดปี ดอกตกมาก ราวกุมภาพันธุ์-เมษายน มีถิ่นกำเนิดในอินเดียทางตะวันตกเฉียงเหนือของภูเขาหิมาลัย และเป็นไม้พื้นเมืองของพม่าด้วย ในศรีลังกามักปลูกบริเวณพระอุโบสถ เป็นดอกไม้บูชาพระ ในเมืองไทยทางเหนือเรียกว่า **ฝ้ายคำ**

## ต้นไม้ประจำจังหวัด

**ต้นมะเกลือ** เป็นไม้มงคลที่ได้รับพระราชทานจาก สมเด็จพระนางเจ้าพระบรมราชินีนาถ พระราชทานเมื่อวันที่ 9 พฤษภาคม 2537 เพื่อให้พสกนิกรชาวสุพรรณบุรีนำมาปลูกเป็นสิริมงคล ต้นมะเกลือเป็นไม้ยืนต้นขนาดกลาง มีความสูงประมาณ 8-15 เมตร บางต้นที่มีความสมบูรณ์มากอาจสูงถึง 30 เมตร ลักษณะลำต้นตรง เรือนยอดเป็นพุ่มกลม กิ่งอ่อนมีขนนุ่มทั่วไป แตกกิ่งก้านสาขาทุกส่วนของลำต้น เปลือกนอกเป็นสีดำขรุขระ ประโยชน์ของต้นมะเกลือมีมากมาย และใช้ประโยชน์ได้ทั้งต้น คือ ลำต้นใช้ทำไม้ถือกบ (กบไสไม้) ทำเครื่องตกแต่งบ้าน ผลมะเกลือใช้ย้อมผ้า ใช้เป็นยาถ่ายพยาธิ เปลือกใช้ผสมเครื่องตีมพื้นเมืองบางชนิดเพื่อกันบูด



## วิสัยทัศน์จังหวัดสุพรรณบุรี (พ.ศ.2561-2564)

สุพรรณบุรี เป็นแหล่งผลิตสินค้าเกษตร และอาหารปลอดภัยชั้นนำ ท่องเที่ยวเชิงสร้างสรรค์ บ้านเมืองสะอาด ธรรมชาติสมบูรณ์ ศูนย์การศึกษาและการกีฬา ประชาชนคุณภาพชีวิตดี

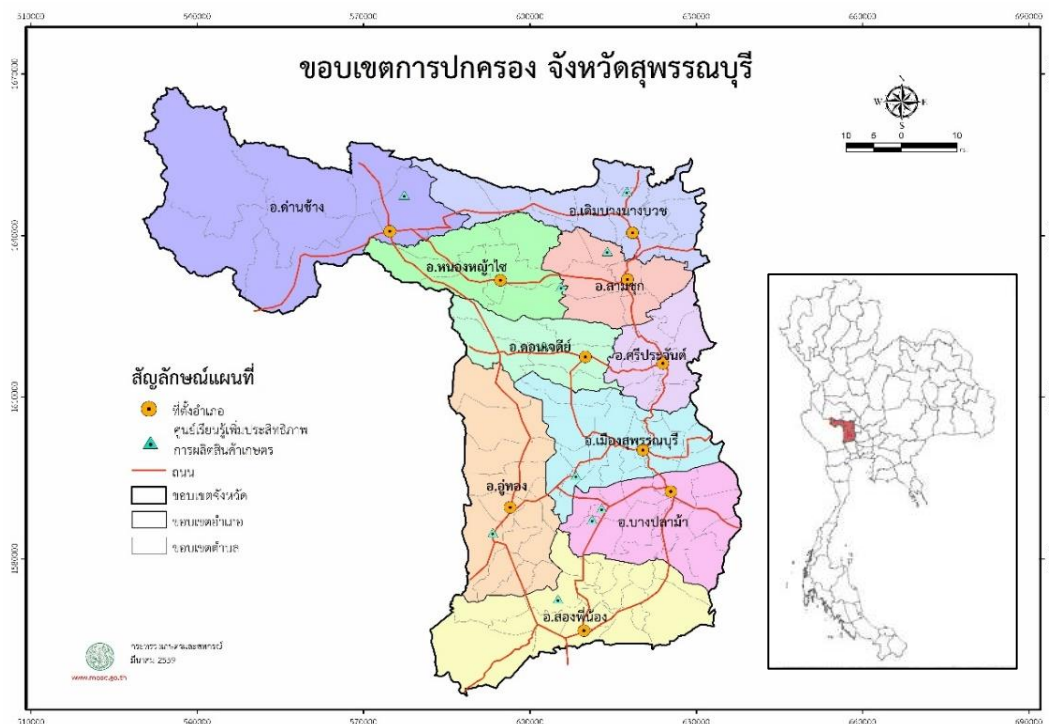
## วิสัยทัศน์กลุ่มจังหวัดภาคกลางตอนล่าง 1 (กาญจนบุรี นครปฐม ราชบุรี สุพรรณบุรี)

ศูนย์กลางสินค้าเกษตรอุตสาหกรรม และบริการเพื่อสุขภาพครบวงจร การท่องเที่ยวหลากหลาย เชื่อมโยงอารยธรรมทวารวดี การค้าการลงทุนระดับสากล ที่มีความสามารถในการแข่งขันและการค้าผ่านแดนสู่เอเชีย

### 1.2 ที่ตั้งและอาณาเขต

จังหวัดสุพรรณบุรี ตั้งอยู่ในภาคกลางด้านตะวันตกของประเทศไทย มีแม่น้ำสุพรรณบุรี หรือแม่น้ำท่าจีนไหลผ่านตามแนวยาวของจังหวัดจากเหนือจรดใต้ จังหวัดสุพรรณบุรี ตั้งอยู่ระหว่างเส้นรุ้งที่ 14 องศา 4 ลิปดา ถึง 15 องศา 5 ลิปดาเหนือ และระหว่างเส้นแวงที่ 99 องศา 17 ลิปดา ถึง 100 องศา 16 ลิปดา ตะวันออก อยู่สูงจากระดับน้ำทะเลปานกลาง 3-10 เมตร มีพื้นที่ทั้งหมดประมาณ 5,358 ตารางกิโลเมตร หรือ 3,348,755 ไร่ คิดเป็นร้อยละ 5.2 ของพื้นที่ภาคกลาง อยู่ห่างจากกรุงเทพมหานคร ทางรถยนต์ 107 กิโลเมตร (ตามทางหลวงแผ่นดินหมายเลข 340) และทางรถไฟ 142 กิโลเมตร มีอาณาเขตติดต่อกับจังหวัดใกล้เคียง ดังนี้

- |             |  |
|-------------|--|
| ทิศเหนือ    | ติดต่อกับจังหวัดชัยนาท และจังหวัดอุทัยธานี                         |
| ทิศใต้      | ติดต่อกับจังหวัดนครปฐม   |
| ทิศตะวันออก | ติดต่อกับจังหวัดอ่างทอง จังหวัดสิงห์บุรี และจังหวัดพระนครศรีอยุธยา |
| ทิศตะวันตก  | ติดต่อกับจังหวัดกาญจนบุรี และจังหวัดอุทัยธานี                      |



### 1.3 สภาพภูมิประเทศและการใช้ประโยชน์ที่ดิน

**จังหวัดสุพรรณบุรี** มีลักษณะพื้นที่ส่วนใหญ่เป็นที่ราบลุ่ม มีพื้นที่บางส่วนเป็นที่ราบสูง โดยมีความลาดเทระหว่าง 0-3 เปอร์เซ็นต์ อยู่ทางด้านตะวันตกของจังหวัด ตลอดแนวเหนือจรดใต้ พื้นที่ต่ำสุดอยู่ทางทิศตะวันออกเฉียงใต้สูงกว่าระดับน้ำทะเลปานกลาง 3 เมตร ส่วนทางเหนือของจังหวัดอยู่สูงจากระดับน้ำทะเลปานกลางเฉลี่ยประมาณ 10 เมตร



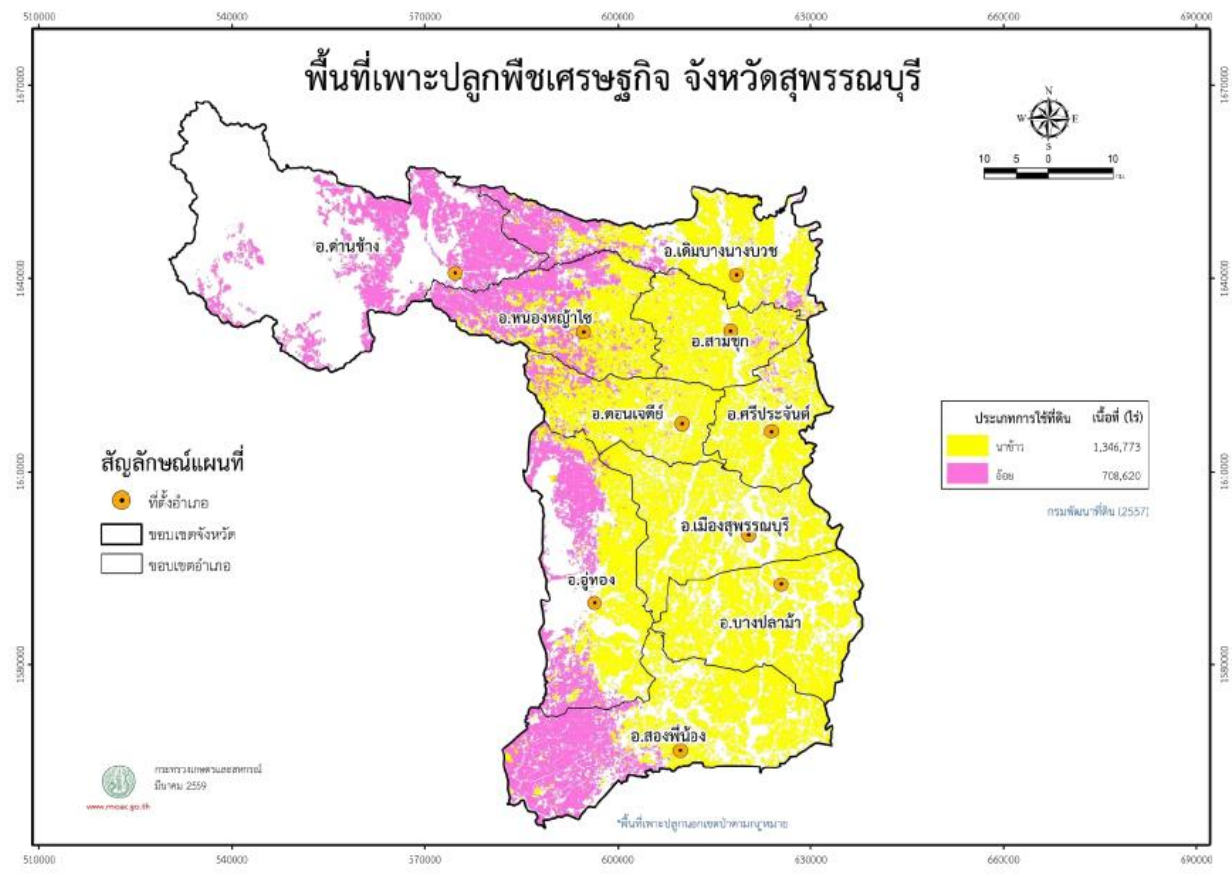
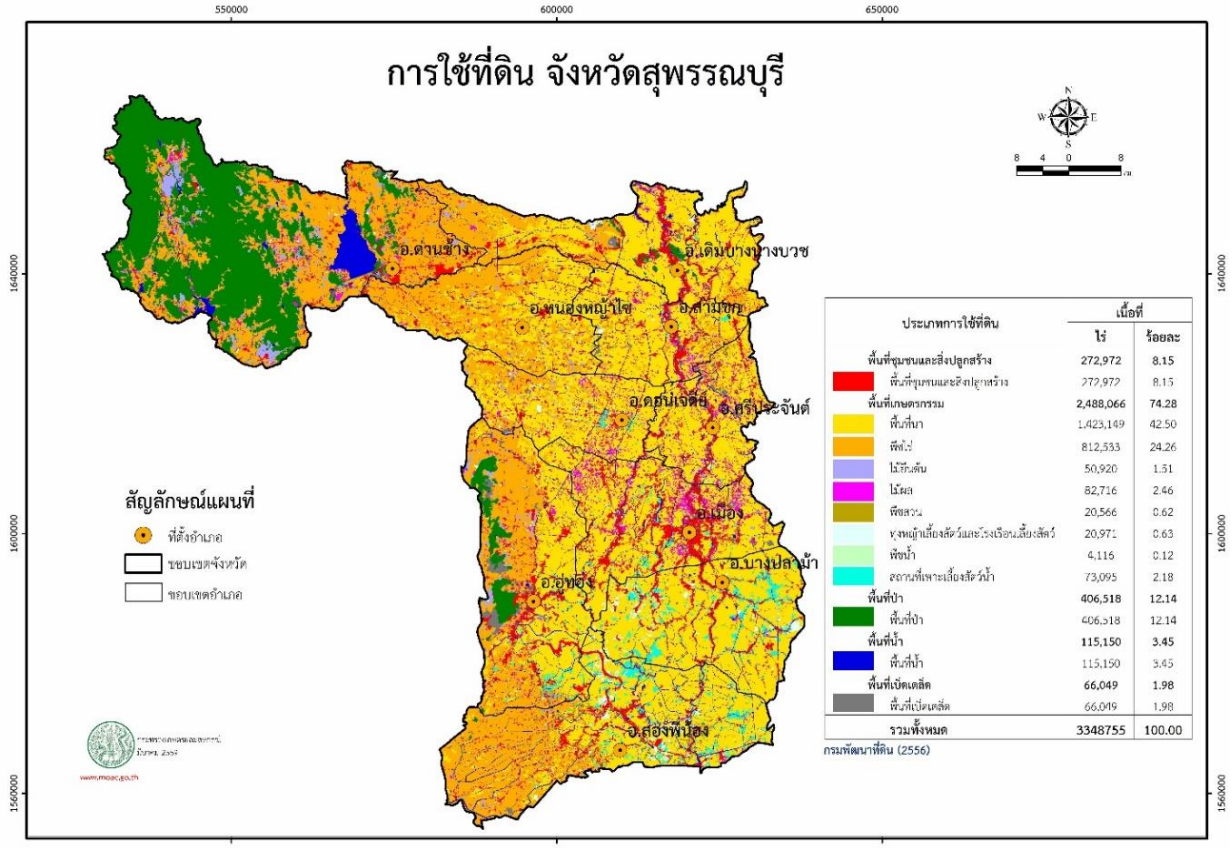
พื้นที่ส่วนใหญ่ของจังหวัดสุพรรณบุรี ใช้ทำนาข้าว มีแม่น้ำ ลำคลอง หนอง บึง อยู่ทั่วไป แม่น้ำสายสำคัญที่ไหลผ่านจากเหนือสุดถึงใต้สุด ได้แก่ แม่น้ำท่าจีน หรือแม่น้ำสุพรรณบุรี ในฤดูน้ำหลากจะมีน้ำท่วมขังในเขต อำเภอเมืองสุพรรณบุรี อำเภอบางปลาม้า และอำเภอสองพี่น้อง พื้นที่ทางตอนเหนือและตะวันตกของจังหวัดมีสภาพเป็นภูเขาและที่ราบสูง โดยเฉพาะในเขตพื้นที่อำเภอเดิมบางนางบวช อำเภอด่านช้าง รวมทั้งในบางพื้นที่ของอำเภอดอนเจดีย์ และอำเภอหนองหญ้าไซ

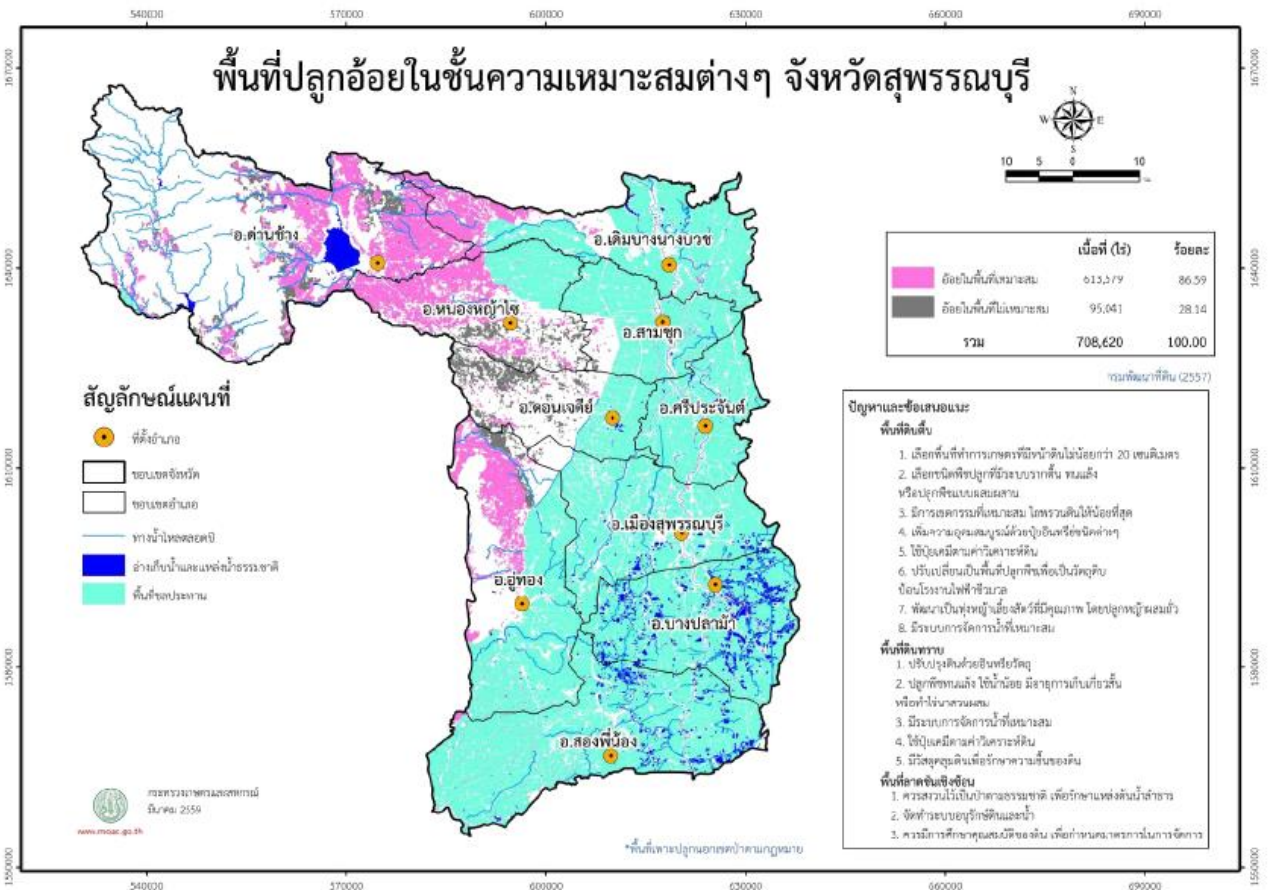
**บริเวณเทือกเขาสูงและพื้นที่ลอนสลับลอนชัน** เริ่มตั้งแต่ทางทิศตะวันตกเฉียงใต้ของอำเภ่อู่ทอง ทอดตัวขึ้นไปทางเหนือขนานกับ เส้นแบ่งเขตระหว่างจังหวัดสุพรรณบุรีกับจังหวัดกาญจนบุรี ลักษณะพื้นที่เป็นลูกคลื่นลอนลาดสลับเชิงเขา ส่วนทางด้านทิศตะวันตกของอำเภอด่านช้าง มีสภาพเป็นลูกคลื่นลอนลาดสลับซับซ้อนจนถึงเป็นเทือกเขาสูงชัน เป็นแนวเขาที่ติดกับเทือกเขาตะนาวศรี มียอดเขาสูงสุดคือ เขาเทวดา มีความสูงประมาณ 1,220 เมตร จากระดับน้ำทะเล ร่องลงมาเป็นเขาพุเตย สูงประมาณ 760 เมตร จากระดับน้ำทะเล ถัดจากแนวเทือกเขาเป็นที่ราบหุบเขามาทางตะวันออก จะเป็นแนวลูกคลื่นลอนชันถึงเนินเขาแล้วค่อยๆ ลาดเทมาทางทิศตะวันออกจนถึงแม่น้ำสุพรรณบุรีหรือแม่น้ำท่าจีน

**บริเวณที่ราบลุ่ม** อยู่ทางทิศตะวันออกของจังหวัดตลอดแนว อยู่ริมฝั่งแม่น้ำสุพรรณตลอดแนวตั้งแต่เหนือจรดใต้ อยู่สูงกว่าระดับน้ำทะเลประมาณ 3 เมตร ส่วนทางทิศเหนืออยู่สูงกว่าระดับน้ำทะเลประมาณ 10 เมตร อยู่ในเขตอำเภอเดิมบางนางบวช อำเภอสามชุก อำเภอดอนเจดีย์ อำเภอศรีประจันต์ อำเภอเมืองสุพรรณบุรี อำเภอบางปลาม้า อำเภอสองพี่น้อง และบางส่วนของอำเภ่อู่ทอง



แผนที่การใช้ประโยชน์ที่ดิน



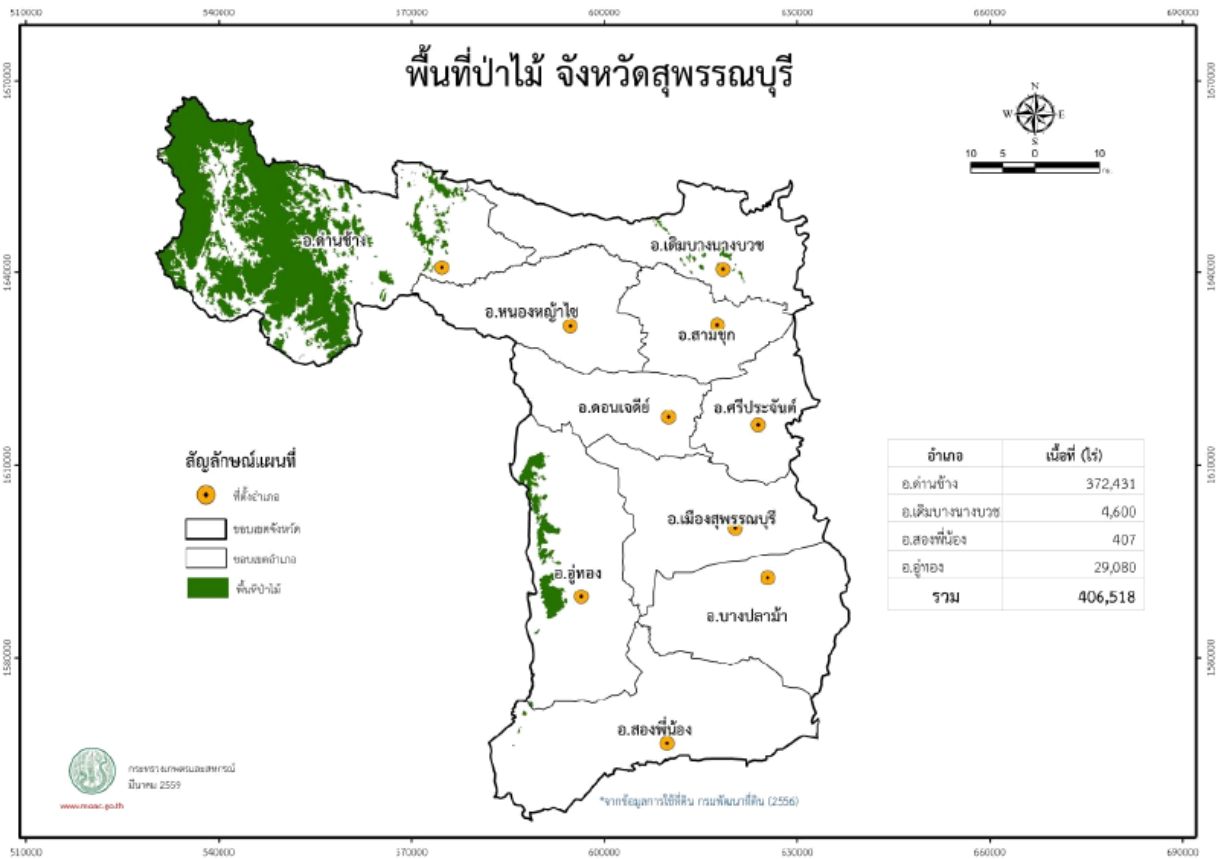
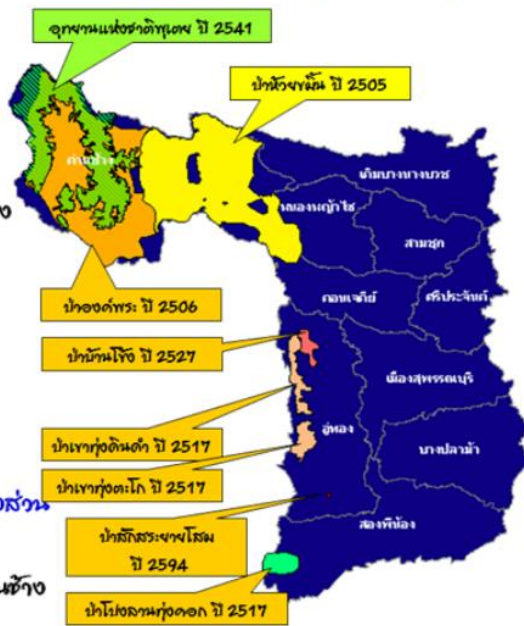


# พื้นที่ป่า

**ทรัพยากรป่าไม้** ลักษณะป่าไม้ของจังหวัดสุพรรณบุรี เดิมเป็นป่าไม้เบญจพรรณได้แก่ เต็ง มะค่าโมง ซาก มะค่าแต้ ชิงชัน ตะเคียนทอง ยมหอม แต่สภาพปัจจุบันได้ถูกชาวบ้านบุกรุกเข้าทำกินในเขต ป่าสงวนหลายแห่ง ถูกเปลี่ยนเป็นไร่อ้อย และใช้ทำนา เป็นต้น

## ปีที่ประกาศป่าสงวนแห่งชาติในจังหวัดสุพรรณบุรี

- 2494 ป่าสักสระบางโสม อ.อู่ทอง
- 2505 ป่าหว้งขมิ้น ป่าหนองหญ้าไซ  
อ.ด่านช้าง และหนองหญ้าไซ
- 2506 ป่าองค์พระ: อ.ด่านช้าง
- 2507 ป่าโปลงลานทุ่งดอก อ.สองพี่น้อง
- 2517 ป่าทุ่งดินดำ อ.อู่ทอง
- 2517 ป่าทุ่งตะโกปิดทอง อ.อู่ทอง
- 2523 **เพิกถอนป่าหว้งขมิ้น\_บางส่วน**  
เพื่อจัดตั้งนิคมสร้างตนเองหัวขมิ้น  
และก่อสร้างทางหลวง(อุโมง-บ้านไร่)
- 2523 **เพิกถอนป่าองค์พระ\_บางส่วน**  
เพื่อจัดตั้งนิคมสร้างตนเองกระเสียว
- 2526 **เพิกถอนป่าทุ่งตะโกปิดทอง\_บางส่วน**
- 2527 ป่าบ้านโจ้ อ.อู่ทอง
- 2541 **ประกาศเขตอุทยานแห่งชาติ** อ.ด่านช้าง



**อุทยานแห่งชาติพุเตย** มีพื้นที่ประมาณ 192,000 ไร่ ครอบคลุมพื้นที่ป่าไม้ในเขตตำบลห้วยขมิ้น ตำบลองค์พระ และตำบลวังยาว



- ป่าสนสองใบ อยู่บนเขาพุเตย ถือว่าเป็นป่าไม้ที่แปลกของจังหวัดสุพรรณบุรี เพราะป่าสนสองใบเป็นไม้เมืองหนาว โดยทั่วไปจะขึ้นบนภูเขาสูง ที่มีอากาศเย็นในภาคอีสาน และภาคเหนือ เช่น ที่ภูเรือ ภูกระดึง ทุ่งแสลงหลวง จะไม่มีในภาคตะวันออกและภาคใต้ ป่าสนบนเขาพุเตยอยู่สูงจากระดับน้ำทะเลประมาณ 760 เมตร มีต้นสนสองใบขึ้นอยู่บนพันต้น คละไปกับไม้เบญจพรรณ ในพื้นที่ประมาณ 2,000 ไร่ บางต้นใหญ่ขนาด 2-3 คนโอบ แต่ละต้นมีอายุกว่าร้อยปี ทั้งที่ภูเขาในบริเวณนั้นบางลูกสูงกว่า เขาพุเตย เช่น เขาเทวดา ที่บ้านตะเพินคี ซึ่งเป็นภูเขาที่สูงที่สุดของจังหวัดสุพรรณบุรี คือสูง 1,123 เมตร ก็ไม่มีสนสองใบ

**ป่าบ้านตะเพินคี** อยู่ติดกับเขตรักษาพันธุ์สัตว์ป่าห้วยขาแข้ง จึงมีสัตว์ป่าอยู่เป็นจำนวนมาก

**วนอุทยานพุ่มม่วง** อยู่ในเขตอำเภออุทุมพร ได้รับการประกาศเป็นวนอุทยานแห่งชาติ เมื่อ พ.ศ. 2526 มีแหล่งโบราณคดีสมัยทวารวดีอยู่ด้วย บนเขาถ้ำเสือมีซากเจดีย์สมัยทวารวดี ทำด้วยหินล้วน อยู่ 4-5 องค์ แต่อยู่ในสภาพปรักหักพัง

- **น้ำตกพุ่มม่วง** เป็นน้ำตกที่สวยงามเหนือบริเวณน้ำตกขึ้นไปเป็นที่ราบกว้างใหญ่มีพื้นที่ประมาณ 5,000 ไร่ มีต้นไม้และมีกลุ่มหินน้อยใหญ่เรียงรายลดหลั่นกันไป ในช่วงฤดูน้ำมากจะมีน้ำตกลงมาถึงห้าชั้น ไกลล์บริเวณน้ำตกมีถ้ำอยู่ 8 ถ้ำ เรียกว่า ถ้ำโบสถ์ ภายในถ้ำมีพระพุทธรูปปางไสยาสน์องค์ใหญ่ประดิษฐานอยู่

- **น้ำตกพุกระทิง** อยู่ที่ตำบลคลองเหล็กไหล ตำบลองค์พระ น้ำตกพุกระทิงจะมีน้ำเฉพาะฤดูฝน เป็นน้ำตกที่สูงและสวยที่สุดในจังหวัดสุพรรณบุรี มีทั้งหมด 9 ชั้น และมีแอ่งน้ำขนาดใหญ่

**ป่าโป่งลาน - ทุ่งคอก** อยู่ในเขตตำบลทุ่งคอก อำเภอสองพี่น้อง มีพื้นที่ประมาณ 20,431 ไร่ ลักษณะภูมิประเทศเป็นที่ราบ ไม่มีหนองน้ำ ไม่มีภูเขา สภาพทั่วไปเป็นป่าเสื่อมโทรม ปัจจุบันทางราชการได้มอบพื้นที่ทั้งหมดให้สำนักงานปฏิรูปที่ดินเพื่อเกษตรกรรม (ส.ป.ก.) เข้าทำการปฏิรูปที่ดินเพื่อการเกษตรกรรม

**ป่าเขาทุ่งดินดำ - เขาตาแก้ว** อยู่ในเขตตำบลบ้านโชน ดอนคา อำเภออุทุมพร มีพื้นที่ประมาณ 21,250 ไร่ สภาพทั่วไปเป็นภูเขาเกือบทั้งหมด มีที่ราบอยู่เพียงเล็กน้อย ไม้ดีมีค่าถูกตัดฟันไปหมด คงเหลือแต่ไม้เล็กๆ ไม้ไผ่ ไม้รวก

**ป่าเขาตะโกปิดทอง - ป่าเขาเพชรน้อย** อยู่ในเขตตำบลจรเข้สามพัน ตำบลหนองโอง อำเภออุทุมพร มีพื้นที่ประมาณ 14,972 ไร่ ลักษณะภูมิประเทศและสภาพป่าโดยทั่วไป เช่นเดียวกับป่าเขาทุ่งดินดำ

**ป่าสระยายโสม** อยู่ในเขตตำบลสระยายโสม อำเภออุทุมพร มีพื้นที่ประมาณ 443 ไร่ ลักษณะภูมิประเทศเป็นที่ราบ มีต้นสักขึ้นอยู่กระจัดกระจายในพื้นที่ประมาณ 60 ไร่ ปัจจุบันได้มอบให้สำนักงานปฏิรูปที่ดินเพื่อการเกษตรกรรม (ส.ป.ก.) เข้าไปดำเนินการปฏิรูปที่ดิน

**ป่าบ้านโชน** อยู่ในเขตอำเภออุทุมพร มีพื้นที่ประมาณ 10,069 ไร่ เป็นป่าเตรียมการสงวน ต้นไม้ใหญ่ถูกตัดโค่นไปหมด เหลือแต่ซากไม้เล็กๆ และไม้ไผ่

**ป่าห้วยขมิ้น - น้ำพุร้อน - หอนงหญ้าไซ** อยู่ในเขตตำบลด่านช้าง ตำบลห้วยขมิ้น ตำบลหนองมะค่าโมง อำเภอด่านช้าง มีพื้นที่ประมาณ 318,561 ไร่ สภาพป่าเป็นป่าไม้เบญจพรรณ พื้นที่เป็นที่ราบขณะนี้ทางราชการกำลังดำเนินการมอบพื้นที่ทั้งหมดให้กรมส่งเสริมสหกรณ์เข้าดำเนินการ

**ป่าองค์พระ - พระกำ - เขาห้วยพลู** อยู่ในเขตตำบลองค์พระ อำเภอด่านช้าง มีพื้นที่ประมาณ 439,375 ไร่ สภาพป่าโดยทั่วไปสมบูรณ์ ประมาณร้อยละ 60 ทางราชการได้มอบให้องค์การอุตสาหกรรมป่าไม้ (อ.อ.ป.) เข้าดำเนินการปลูกสร้างสวนป่า หลังจากที่บริษัทเอกชนที่ได้รับสัมปทานทำไม้ออกไปแล้ว

**ตารางที่ 1** แสดงจำนวนพื้นที่ป่าสงวนแห่งชาติคงเหลือในจังหวัดสุพรรณบุรี

| ชื่อป่าสงวนแห่งชาติ                              | พื้นที่ประกาศตาม พ.ร.ฎ. (ไร่)<br>(1) | พื้นที่ใช้ประโยชน์ที่ดินในเขตป่าสงวนแห่งชาติ (ไร่)<br>(2) | พื้นที่ป่าสงวนฯ คงเหลือ (ไร่)<br>(3)=(1)-(2) | หมายเหตุ   |
|--|--------------------------------------|---|--|--|
| ป่าองค์พระ<br>ป่าเขาพระกำ<br>และป่าเขาห้วยพลู    | 439,375                              | 131,176   | 307,917                                      | พื้นที่ในข้อ (3) มีการนับซ้ำในพื้นที่เดียวกัน ได้แก่<br>1) พื้นที่อุทยานแห่งชาติ 198,422 ไร่<br>2) นิคมสร้างตนเองฯ 7,625 ไร่ |
| ป่าห้วยขมิ้น<br>ป่าพุน้ำร้อน<br>และป่าหนองหญ้าไซ | 318,561                              | 243,176   | 75,385                                       | พื้นที่ในข้อ (3) มีการนับซ้ำในพื้นที่เดียวกัน ได้แก่ นิคมสร้างตนเองฯ 12,064 ไร่  |
| ป่าทุ่งดินดำ<br>และป่าเขาตาแก้ว                  | 21,250                               | 9,479   | 11,771                                       |  |
| ป่าโป่งลาน<br>และป่าทุ่งคอก                      | 20,431                               | 20,431  | 0  |  |
| ป่าเขาตะโกปิดทอง<br>และป่าเขาเพชรน้อย            | 14,972                               | 2,396   | 12,576                                       | พื้นที่ในข้อ (3) มีการนับซ้ำในพื้นที่เดียวกัน ได้แก่<br>1) พื้นที่อุทยานแห่งชาติ 1,725 ไร่<br>2) อ่างเก็บน้ำ 28 ไร่          |
| ป่าบ้านไฉ่                                       | 10,069                               | 9,394   | 675  |  |
| ป่าสระยายโสม                                     | 443                                  | 443   | 0  |  |
| <b>รวม</b>                                       | <b>825,101</b>                       | <b>416,777</b>  | <b>409,324</b>                               |  |

ที่มา : สำนักงานทรัพยากรธรรมชาติและสิ่งแวดล้อมจังหวัดสุพรรณบุรี (ข้อมูล ณ วันที่ 31 พฤษภาคม 2558)

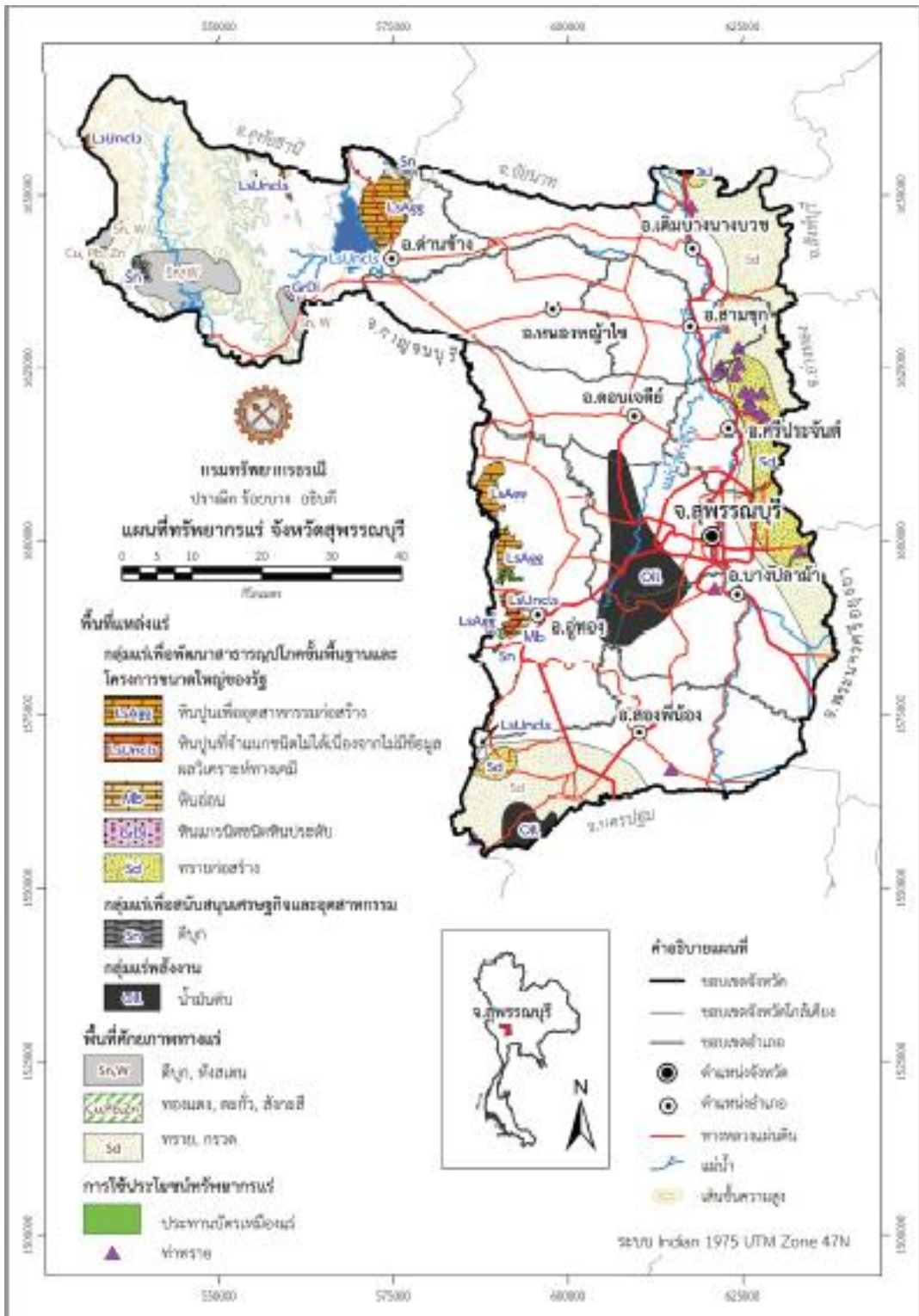
ตารางที่ 2 แสดงพื้นที่การใช้ประโยชน์ที่ดินในป่าสงวนแห่งชาติในจังหวัดสุพรรณบุรี

| ชื่อป่าสงวน                                   | พื้นที่ประกาศ<br>ตาม พ.ร.ฎ. | การใช้ประโยชน์ที่ดินในป่าสงวนแห่งชาติ (ไร่) |                 |        |       |       |          |        |           |              |                 | พื้นที่การใช้<br>ประโยชน์ที่ดินใน<br>เขตป่าสงวน<br>แห่งชาติ (ไร่) |         |
|---|-----------------------------|---|-----------------|--------|-------|-------|----------|--------|-----------|--------------|-----------------|---|---------|
|   |                             | สปก.  | กรม<br>ชลประทาน | สหกรณ์ | อำเภอ | วัด   | โรงเรียน | ออป.   | เหมืองแร่ | ทำสวน<br>ป่า | กรม<br>ปศุสัตว์ |   |         |
| ป่าองค์พระ ป่าเขาพระกำ<br>และป่าเขาห้วยพลู    | 439,375                     | 107,846                                     | 5,125           |        |       | 128   |          | 10,961 |           |              | 4,546           | 2,852   | 131,458 |
| ป่าห้วยขมิ้น ป่าพุน้ำร้อน<br>และป่าหนองหญ้าไซ | 318,561                     | 139,600                                     | 35,000          | 65,414 | 2,705 | 210   |          |        | 247       |              |                 |   | 243,176 |
| ป่าทุ่งดินดำและป่าเขาตาแก้ว                   | 21,250                      | 8,537                                       | 277             |        |       | 665   |          |        |           |              |                 |   | 9,479   |
| ป่าโป่งลานและป่าทุ่งคอก                       | 20,431                      | 20,431                                      |                 |        |       |       |          |        |           |              |                 |   | 20,431  |
| ป่าเขาตะโกปิดทอง<br>และป่าเขาเพชรน้อย         | 14,972                      |   |                 |        |       |       |          |        | 2,396     |              |                 |   | 2,396   |
| ป่าบ้านโฆ้ง                                   | 10,069                      | 9,394                                       |                 |        |       |       |          |        |           |              |                 |   | 9,394   |
| ป่าสระยายโสม                                  | 443                         | 280   |                 |        |       |       | 163      |        |           |              |                 |   | 443     |
| รวม   | 825,101                     | 286,088                                     | 40,402          | 65,414 | 2,705 | 1,003 | 163      | 10,961 | 2,643     | 4,546        | 2,852           | 416,777   |         |

ที่มา : สำนักงานทรัพยากรธรรมชาติและสิ่งแวดล้อมจังหวัดสุพรรณบุรี (ข้อมูล ณ วันที่ 31 พฤษภาคม 2558)

# ทรัพยากรแร่ธาตุ

จังหวัดสุพรรณบุรีมีทรัพยากรแร่สำคัญทางเศรษฐกิจ 5 ชนิด คือ หินปูนเพื่ออุตสาหกรรม ก่อสร้าง หินปูนที่จำแนกชนิดไม่ได้เนื่องจากไม่มีข้อมูลผลวิเคราะห์ทางเคมี หินอ่อน หินแกรนิตชนิดหินประดับ ดิบุก และน้ำมันดิบ มีเนื้อที่แหล่งแร่รวม 356.95 ตารางกิโลเมตร คิดเป็นร้อยละ 6.66 ของพื้นที่จังหวัดสุพรรณบุรี นอกจากนี้ยังพบว่ามีพื้นที่แหล่งทรายก่อสร้าง มีเนื้อที่ 186.96 ตารางกิโลเมตร



ตารางที่ 3 กลุ่มแร่และชนิดของแหล่งแร่ในจังหวัดสุพรรณบุรี จัดกลุ่มตามการใช้ประโยชน์

| ชนิดแร่  | จำนวนแหล่งแร่ | เนื้อที่แหล่งแร่ (ตร.กม.) | ปริมาณทรัพยากรแร่สำรองที่มีศักยภาพเป็นไปได้* (ล้านตัน) | มูลค่าแหล่งแร่** (ล้านบาท) |
|--|---------------|---------------------------|--|----------------------------|
| <b>1. กลุ่มแร่เพื่อพัฒนาสาธารณูปโภคพื้นฐานและโครงการขนาดใหญ่ของรัฐ</b> |               |                           |  |                            |
| <b>แร่เพื่อการก่อสร้าง</b>   |               |                           |  |                            |
| - หินปูนเพื่ออุตสาหกรรมก่อสร้าง  | 4             | 94.79                     | 17,828.70  | 1,872,014                  |
| - หินแกรนิตชนิดหินประดับ   | 1             | 0.98                      | 100.76   | 594,456                    |
| - หินอ่อน  | 1             | 3.26                      | 548.80   | 178,360***                 |
| - หินปูนที่จำแนกชนิดไม่ได้เนื่องจากไม่มีข้อมูลผลวิเคราะห์ทางเคมี       | 21            | 20.85                     | 3,096.91   | 325,175                    |
| <b>2. กลุ่มแร่เพื่อสนับสนุนเศรษฐกิจและอุตสาหกรรม</b>                   |               |                           |  |                            |
| - แร่ดีบุก   | 3             | 9.48                      | 5,416****  | 4,112                      |
| <b>3. กลุ่มแร่พลังงาน</b>  |               |                           |  |                            |
| - น้ำมันดิบ  | 2             | 227.59                    | *****  | *****                      |
| <b>รวม</b>   | <b>32</b>     | <b>356.95</b>             | <b>21,575.17</b>                                       | <b>2,970,005</b>           |

\* ปริมาณทรัพยากรแร่สำรองที่มีศักยภาพเป็นไปได้ ได้จากประเมินปริมาณทรัพยากรแร่เบื้องต้น (Mineral Resource Class 4) UNFC-2009 ระดับ 334

\*\* มูลค่าแหล่งแร่ ประเมินจากปริมาณทรัพยากรแร่สำรองที่มีศักยภาพเป็นไปได้ x ราคาแร่ ณ เวลานั้น (ประกาศราคาแร่ของกรมอุตสาหกรรมพื้นฐานและการเหมืองแร่)

\*\*\* มูลค่าแหล่งแร่ของหินอ่อน ประเมินจากราคาแร่ของหินอ่อนที่ไม่สามารถทำเป็นแผ่นหรือรูปทรงอื่นใดเพื่อการประดับหรือตกแต่งในเชิงพาณิชย์ได้ (หินอ่อนคุณภาพต่ำ)

\*\*\*\* แร่ดีบุก หน่วยเป็น ตัน

\*\*\*\*\* ไม่มีข้อมูลปริมาณทรัพยากรแร่สำรองที่มีศักยภาพเป็นไปได้ และมูลค่าแหล่งน้ำมันดิบ เนื่องจากในปัจจุบันกรมทรัพยากรธรณีมิได้ดำเนินการด้านการสำรวจปิโตรเลียมแต่อย่างใด ข้อมูลที่นำเสนอได้จากการรวบรวมข้อมูลการสำรวจที่เคยมีผู้ศึกษาไว้ มาเพื่อเป็นส่วนประกอบให้เห็นภาพรวมของทรัพยากรแร่ของจังหวัดสุพรรณบุรี

## 1.4 สภาพภูมิอากาศ

**สภาพภูมิอากาศ** จัดอยู่ในประเภททุ่งหญ้าเขตร้อน ฤดูแล้งและฤดูฝนแตกต่างกันอย่างชัดเจน มีลมมรสุมตะวันออกเฉียงเหนือพัดผ่านในเดือนตุลาคมถึงกุมภาพันธ์ และมรสุมตะวันตกเฉียงใต้พัดผ่านในเดือนพฤษภาคมถึงกลางเดือนตุลาคม นอกจากนี้ยังมีลมตะวันออกเฉียงใต้ จากทะเลจีนใต้เริ่มพัดผ่านเข้ามาในช่วงกลางเดือนกุมภาพันธ์ถึงกลางเดือนพฤษภาคม จากอิทธิพลของลมมรสุมทำให้เกิดฤดูกาล 3 ฤดู คือ

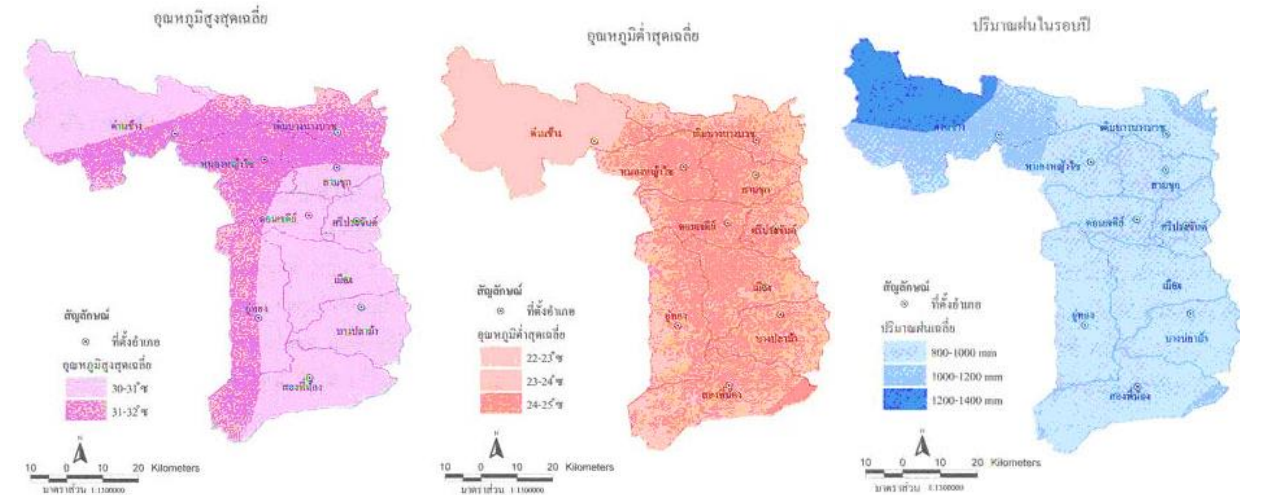
**ฤดูฝน** เริ่มต้นเมื่อลมมรสุมตะวันตกเฉียงใต้เริ่มพัดเข้าถึงก้นอ่าวไทย ประมาณเดือนพฤษภาคม พอถึงปลายเดือนพฤษภาคม หรือต้นเดือนมิถุนายน ลมมรสุมตะวันตกเฉียงใต้จะพัดผ่านทำให้มีฝนตกมากขึ้นในเดือนสิงหาคม และกันยายนเป็นระยะที่มีฝนตกชุกที่สุด โดยปกติแล้วฤดูฝนจะสิ้นสุดราวกลางเดือนตุลาคม รวมระยะเวลาประมาณ 5-6 เดือน

**ฤดูหนาว** เริ่มจากปลายเดือนตุลาคม หรือต้นเดือนพฤศจิกายน ถึงกลางเดือนกุมภาพันธ์ ประมาณ 4 เดือน ระยะเวลาที่ฝนตกเป็นครั้งคราวไม่มากนัก และจะมีลมเย็นพัดจากเหนือมาได้ สลับกันเป็นระยะๆ เดือนธันวาคม และมกราคมเป็นช่วงที่มีอากาศหนาวเย็นมากที่สุด แต่อุณหภูมิลดลงไม่มากนัก เพราะอยู่ปลายลม มรสุมตะวันออกเฉียงเหนือ และได้รับอิทธิพลจากทะเลในบริเวณอ่าวไทย

**ฤดูร้อน** เริ่มตั้งแต่กลางเดือนกุมภาพันธ์ ถึงกลางเดือนพฤษภาคม ประมาณ 3 เดือน เดือนเมษายนเป็นเดือนที่มีอากาศร้อนอบอ้าวมากที่สุด เนื่องจากการแผ่รังสีของดวงอาทิตย์ และถูกปกคลุมด้วยบริเวณความกดอากาศสูง ซึ่งศูนย์กลางอยู่ในทะเลจีนใต้ และมหาสมุทรแปซิฟิกตะวันตก บริเวณความกดอากาศสูงนี้ทางอุตุนิยมวิทยาถือว่าเป็นบริเวณที่มีอากาศร้อน อุณหภูมิสูง กระแสลมที่พัดเข้ามาจึงร้อน

**อุณหภูมิ** สภาพอากาศโดยทั่วไป มีลักษณะคล้ายกับจังหวัดอื่นๆ ในภาคกลางจะมีลมมรสุมตะวันออกเฉียงเหนือพัดผ่านในเดือนตุลาคมถึงเดือนกุมภาพันธ์ และลมมรสุมตะวันออกเฉียงใต้พัดผ่านในเดือนเมษายนถึงกลางเดือนตุลาคม นอกจากนี้ยังมีลมตะวันออกเฉียงใต้จากทะเลจีนใต้เริ่มพัดผ่านเข้ามาในช่วงกลางเดือนกุมภาพันธ์ถึงกลางเดือนพฤษภาคม

ปลายเดือนกุมภาพันธ์-เดือนพฤษภาคม เป็นช่วงของ **ฤดูร้อน** โดยเฉพาะในเดือนเมษายน อากาศร้อนอบอ้าว ในปี 2559 อุณหภูมิสูงที่สุดที่ 42.2 องศาเซลเซียส ความร้อนของอากาศมีสาเหตุมาจากการแผ่รังสีของดวงอาทิตย์ และขณะเดียวกันก็ได้ถูกปกคลุมด้วยบริเวณความกดอากาศสูง ซึ่งมีศูนย์กลางอยู่ในทะเลจีนใต้และมหาสมุทรแปซิฟิกตะวันตก **ฤดูฝน** เริ่มจากเดือนพฤษภาคมถึงกลางเดือนตุลาคม ซึ่งเกิดจากลมมรสุมตะวันออกเฉียงใต้เริ่มพัดเข้าถึงก้นอ่าวไทยประมาณเดือนพฤษภาคม พอถึงปลายเดือนหรือต้นเดือนมิถุนายนเป็นต้นไป ลมมรสุมตะวันออกเฉียงใต้จะพัดผ่านทำให้มีฝนตกมากขึ้น ในปี 2559 ปริมาณฝนตกที่วัดได้ 1,090.9 มม. โดยตกมากที่สุดในเดือนกรกฎาคม มีฝนตก จำนวน 21 วัน วัดปริมาณน้ำฝนได้ 157.0 มม. แต่เดือนที่มีปริมาณน้ำฝนมากที่สุดคือเดือนมิถุนายน วัดปริมาณน้ำฝนได้ 184.9 มม. ซึ่งฝนที่ตกนี้ได้รับอิทธิพลจากลมมรสุมตะวันออกเฉียงใต้ส่วนหนึ่ง แต่จะเกิดขึ้นเป็นบางปี **ฤดูหนาว** เริ่มจากเดือนธันวาคมถึงกลางเดือนกุมภาพันธ์ ในปี 2559 อากาศจะหนาวเย็นมากในช่วงเดือนมกราคม - กุมภาพันธ์ วัดอุณหภูมิได้ 13.5 องศาเซลเซียส แต่โดยทั่วไปในจังหวัดอุณหภูมิมักจะไม่ลดต่ำมากนัก เพราะอยู่ปลายลมมรสุมตะวันออกเฉียงเหนือและได้รับอิทธิพลจากทะเลในบริเวณอ่าวไทย



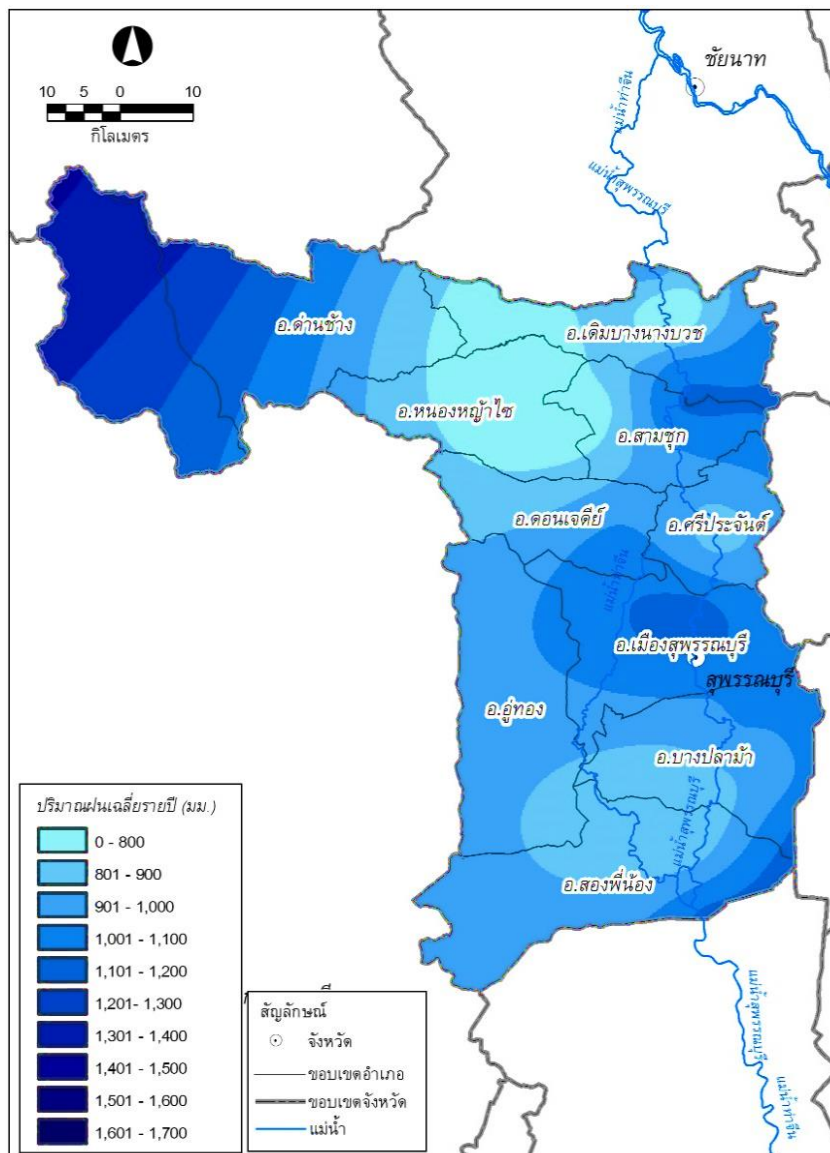
**ความชื้นสัมพัทธ์** ในปี 2559 ความชื้นสัมพัทธ์ตลอดปีเฉลี่ย 71.82 เปอร์เซ็นต์ ความชื้นสัมพัทธ์ต่ำในเดือนมีนาคม 21 เปอร์เซ็นต์ และสูงสุดในเดือนกันยายน 99 เปอร์เซ็นต์

**ตารางที่ 4** ปริมาณน้ำฝน จำนวนวันฝนตก อุณหภูมิสูงสุด อุณหภูมิต่ำสุด และอุณหภูมิเฉลี่ย ปี 2555 – 2559

| ปี พ.ศ. | ปริมาณน้ำฝน<br>(ม.ม.) | จำนวนวัน<br>ฝนตก(วัน) | อุณหภูมิ (C°) |        |        |
|---------|-----------------------|-----------------------|---------------|--------|--------|
|         |                       |                       | สูงสุด        | ต่ำสุด | เฉลี่ย |
| 2555    | 1,201.7               | 114                   | 40.2          | 19.7   | 28.88  |
| 2556    | 1,048.9               | 100                   | 40.7          | 17.9   | 28.44  |
| 2557    | 953.7                 | 82                    | 39.5          | 12.6   | 28.49  |
| 2558    | 960.6                 | 87                    | 40.7          | 16.2   | 29.01  |
| 2559    | 1,090.9               | 95                    | 42.2          | 13.5   | 29.19  |

ที่มา : สถานีอุตุนิยมวิทยาสุพรรณบุรี (ข้อมูล ณ วันที่ 1 มกราคม 2560)

**ปริมาณฝนเฉลี่ยรายปีในพื้นที่จังหวัดสุพรรณบุรี**



ตารางที่ 5 ลักษณะลมฟ้าอากาศ และสภาวะประกอบอุตุนิยมวิทยารายเดือน ปี พ.ศ.2559

| เดือน               | ฝนรวมทั้งเดือน<br>(ม.ม.) | จำนวน<br>วันฝนตก<br>(วัน) | อุณหภูมิ (C <sup>0</sup> ) |              |              | ความชื้นสัมพัทธ์ (%) |              |              |
|---------------------|--------------------------|---------------------------|----------------------------|--------------|--------------|----------------------|--------------|--------------|
|                     |                          |                           | สูงสุด                     | ต่ำสุด       | เฉลี่ย       | สูงสุด               | ต่ำสุด       | เฉลี่ย       |
| มกราคม              | 48.7                     | 2                         | 36.4                       | 14.3         | 26.57        | 96                   | 32           | 68.82        |
| กุมภาพันธ์          | 0                        | 0                         | 36.7                       | 13.5         | 27.26        | 97                   | 24           | 62.56        |
| มีนาคม              | 40.2                     | 3                         | 41.0                       | 19.0         | 30.11        | 96                   | 21           | 67.33        |
| เมษายน              | 0                        | 0                         | 42.2                       | 24.0         | 32.50        | 94                   | 24           | 64.71        |
| พฤษภาคม             | 115.2                    | 8                         | 42.0                       | 24.8         | 32.14        | 95                   | 27           | 65.92        |
| มิถุนายน            | 184.9                    | 13                        | 38.6                       | 22.5         | 30.09        | 98                   | 41           | 73.83        |
| กรกฎาคม             | 157.0                    | 21                        | 37.2                       | 22.9         | 29.24        | 98                   | 49           | 79.78        |
| สิงหาคม             | 100.2                    | 10                        | 37.3                       | 23.0         | 29.79        | 97                   | 45           | 73.83        |
| กันยายน             | 109.9                    | 15                        | 36.8                       | 23.1         | 28.85        | 99                   | 51           | 79.33        |
| ตุลาคม              | 245.8                    | 15                        | 35.5                       | 22.1         | 28.87        | 98                   | 57           | 82.21        |
| พฤศจิกายน           | 88.4                     | 6                         | 34.7                       | 21.7         | 28.28        | 96                   | 47           | 75.53        |
| ธันวาคม             | 0.6                      | 2                         | 35.0                       | 18.8         | 26.58        | 93                   | 39           | 67.98        |
| <b>รวม / เฉลี่ย</b> | <b>1,090.9</b>           | <b>95</b>                 | <b>37.78</b>               | <b>20.81</b> | <b>29.19</b> | <b>96.42</b>         | <b>38.08</b> | <b>71.82</b> |

ที่มา : สถานีอุตุนิยมวิทยาสุพรรณบุรี (ข้อมูล ณ วันที่ 1 มกราคม 2560)

## 1.5 แหล่งน้ำที่สำคัญ

### แหล่งน้ำธรรมชาติ

จังหวัดสุพรรณบุรีมีแหล่งน้ำธรรมชาติที่สำคัญและสามารถนำมาใช้ในการประกอบอาชีพด้านการเกษตรกรรม ดังนี้

1) **แม่น้ำสุพรรณบุรี (ท่าจีน)** เป็นแม่น้ำที่ไหลแยกจากแม่น้ำเจ้าพระยา ในเขตตำบลท่าซุง อำเภอเมือง จังหวัดอุทัยธานี แล้วไหลผ่านจังหวัดชัยนาทเรียกว่า แม่น้ำมะขามเฒ่า แล้วไหลเข้าสู่เขตจังหวัดสุพรรณบุรี ผ่านอำเภอเดิมบางนางบวช อำเภอสามชูก อำเภอศรีประจันต์ อำเภอเมืองสุพรรณบุรี อำเภอบางปลาม้า และอำเภอสองพี่น้อง ช่วงที่ไหลผ่านเขตจังหวัดสุพรรณบุรีเรียกว่า แม่น้ำสุพรรณบุรี จากนั้นไหลเข้าเขตจังหวัดนครปฐม ผ่านอำเภอบางเลน อำเภอนครชัยศรี ช่วงนี้เรียก แม่น้ำนครชัยศรี จากนั้นไหลเข้าเขตจังหวัดสมุทรสาคร เรียกแม่น้ำท่าจีน ตามทางภูมิศาสตร์ การกำหนดชื่อแม่น้ำจะใช้ชื่อที่ปลายน้ำ ดังนั้นแม่น้ำสายนี้ซึ่งมีถึงสี่ชื่อ จึงได้ชื่อว่า **แม่น้ำท่าจีน**

แม่น้ำท่าจีนมีความยาวประมาณ 300 กิโลเมตร กว้างประมาณ 60 เมตร ในช่วงที่ไหลผ่านจังหวัดสุพรรณบุรี เมื่อถึงฤดูน้ำหลากก็จะเอ่อล้นท่วมบ้านเรือน ไร่นา กระแสน้ำไม่ไหลเชี่ยว ก่อนที่จะมีการสร้างเขื่อนเจ้าพระยา (เขื่อนชัยนาท) และเขื่อนภูมิพล (เขื่อนยันฮี) ในฤดูที่ไม่ใช่ฤดูน้ำหลากคือ ประมาณเดือนกุมภาพันธ์ถึงเดือนตุลาคม น้ำในแม่น้ำจะขึ้นลงตามกำลังหนุนของน้ำทะเล ในสามลักษณะคือ น้ำขึ้น น้ำทรง และน้ำลง แต่หลังจากที่ได้สร้างเขื่อนทั้งสองแล้ว กระแสน้ำจะไหลลงสู่ทะเลอย่างเดียว



**2) ลำห้วยกระเสียว** เป็นลำห้วยที่เป็นสาขาสำคัญของแม่น้ำสุพรรณบุรี เป็นสาขาใหญ่ และมีความยาวที่สุดคือ ยาว 140 กิโลเมตร ต้นน้ำอยู่ระหว่างเขาเหลว กับเขาใหญ่เหนืออำเภอบ้านไร่ จังหวัดอุทัยธานี ไหลเข้าสู่จังหวัดสุพรรณบุรี ในเขตอำเภอดเดิมบางนางบวช ไปบรรจบแม่น้ำสุพรรณบุรีที่บ้านทิง อำเภอสามชูก ลำห้วยกระเสียวมีลาดเขามาก และมีพื้นที่รับน้ำมากกว่าลำห้วยอื่นๆ จึงได้ดำเนินการโครงการกระเสียว ซึ่งประกอบด้วยเขื่อนเก็บน้ำ เขื่อนทดน้ำ ระบบส่งน้ำ ระบบระบายน้ำ และถนนขนส่ง เริ่มสร้างเมื่อปี พ.ศ.2522 แล้วเสร็จในปี พ.ศ.2524 ใช้งบประมาณ 927 ล้านบาท

เขื่อนเก็บน้ำกระเสียวสร้างระหว่างเขาโล้นกับเขาวังเดือนห้า ในเขตตำบลด่านช้าง อำเภอด่านช้าง เป็นเขื่อนลู่รังปดินเหนียวแห่งแรกของประเทศไทย ยาว 425 เมตร สูง 35 เมตร สันเขื่อนกว้างสุด 170 เมตร ระดับสันเขื่อนสูง 92.50 เมตร จากระดับน้ำทะเล

อ่างเก็บน้ำเขื่อนกระเสียว เก็บกักน้ำได้ 390 ล้านลูกบาศก์เมตร อ่างเก็บน้ำยาว 12 กิโลเมตร กว้าง 7 กิโลเมตร มีพื้นที่รับน้ำฝน 1,200 ตารางกิโลเมตร พื้นที่อ่างเก็บน้ำ 48 ตารางกิโลเมตร ปริมาณน้ำฝนเฉลี่ยปีละ 1,000 มิลลิเมตร ปริมาณน้ำไหลเข้าอ่างประมาณ 168 ล้านลูกบาศก์เมตร

เขื่อนทดน้ำสร้างปิดกั้นลำห้วยกระเสียวทางใต้เขื่อนห่างออกไปประมาณ 20 กิโลเมตร เพื่อทดน้ำในลำกระเสียวให้มีระดับสูงพอที่จะไหลเข้าคลองส่งน้ำเป็นเขื่อนคอนกรีต ระบายน้ำได้ 260 ลูกบาศก์เมตรต่อวินาที

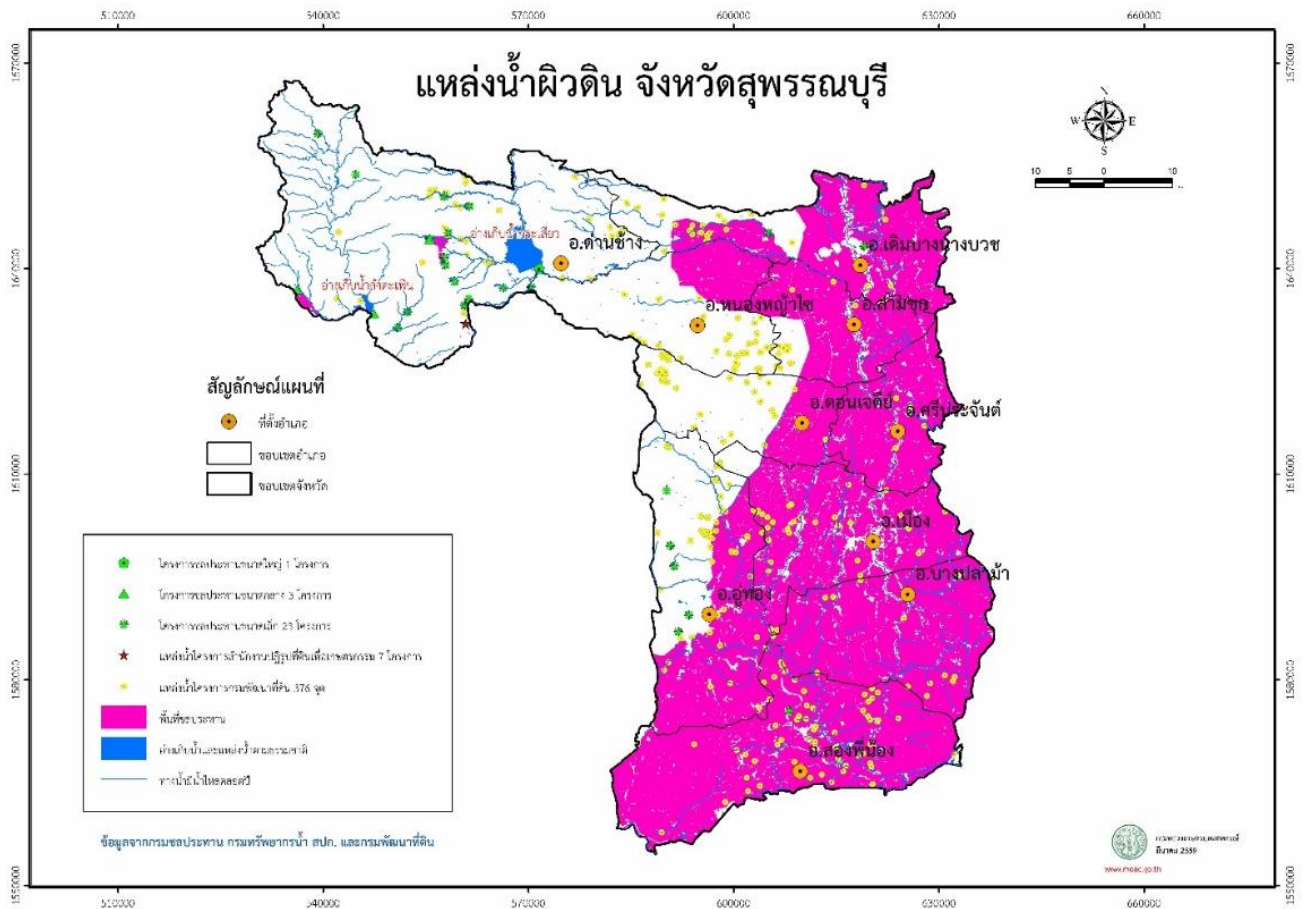
โครงการเขื่อนกระเสียวสามารถส่งน้ำไปช่วยการเพาะปลูกให้สามารถทำนาในฤดูฝนได้ 130,000 ไร่ และปลูกพืชไร่ในฤดูแล้งได้ 68,000 ไร่



3) **คลองจรเข้สามพัน** มีต้นน้ำแยกมาจากเทือกเขา จังหวัดกาญจนบุรีไหลเข้าสู่จังหวัดสุพรรณบุรีทางอำเภออุทุมพร โดยไหลผ่านตำบลอุทุมพร ตำบลกระเจียน ตำบลเจดีย์ อำเภออุทุมพร ตำบลวัดโบสถ์ อำเภอบางปลาม้า ตำบลหัวโพธิ์ ตำบลบางพลับ อำเภอสองพี่น้อง มาสิ้นสุดที่คลองสองพี่น้อง ซึ่งไหลไปบรรจบกับแม่น้ำท่าจีน



4) **แหล่งน้ำธรรมชาติผืนดินอื่นๆ** มีแม่น้ำ ห้วย ลำธาร คลอง 416 สาย มีหนอง บึง 67 แห่ง มีน้ำพุ น้ำซับ 13 แห่ง สามารถใช้ประโยชน์เพื่อการอุปโภค บริโภค เพื่อทำเกษตรกรรม อาทิ คลองสองพี่น้อง คลองสาละยี่หุบ และคลองบางลี่ เป็นต้น ซึ่งคลองเหล่านี้เมื่อได้รับการพัฒนา ขุดลอก ก็สามารถใช้ประโยชน์ด้านการทำเกษตรกรรม อุปโภค บริโภค และยังสามารถใช้เป็นทางระบายน้ำ ส่วนเกินความจำเป็นลงสู่แม่น้ำท่าจีนหรือแม่น้ำสุพรรณบุรีอีกด้วย ซึ่งช่วยลดความเสียหายจากภัยธรรมชาติ อันจะเกิดกับผลผลิตทางการเกษตรได้อีกทางหนึ่ง

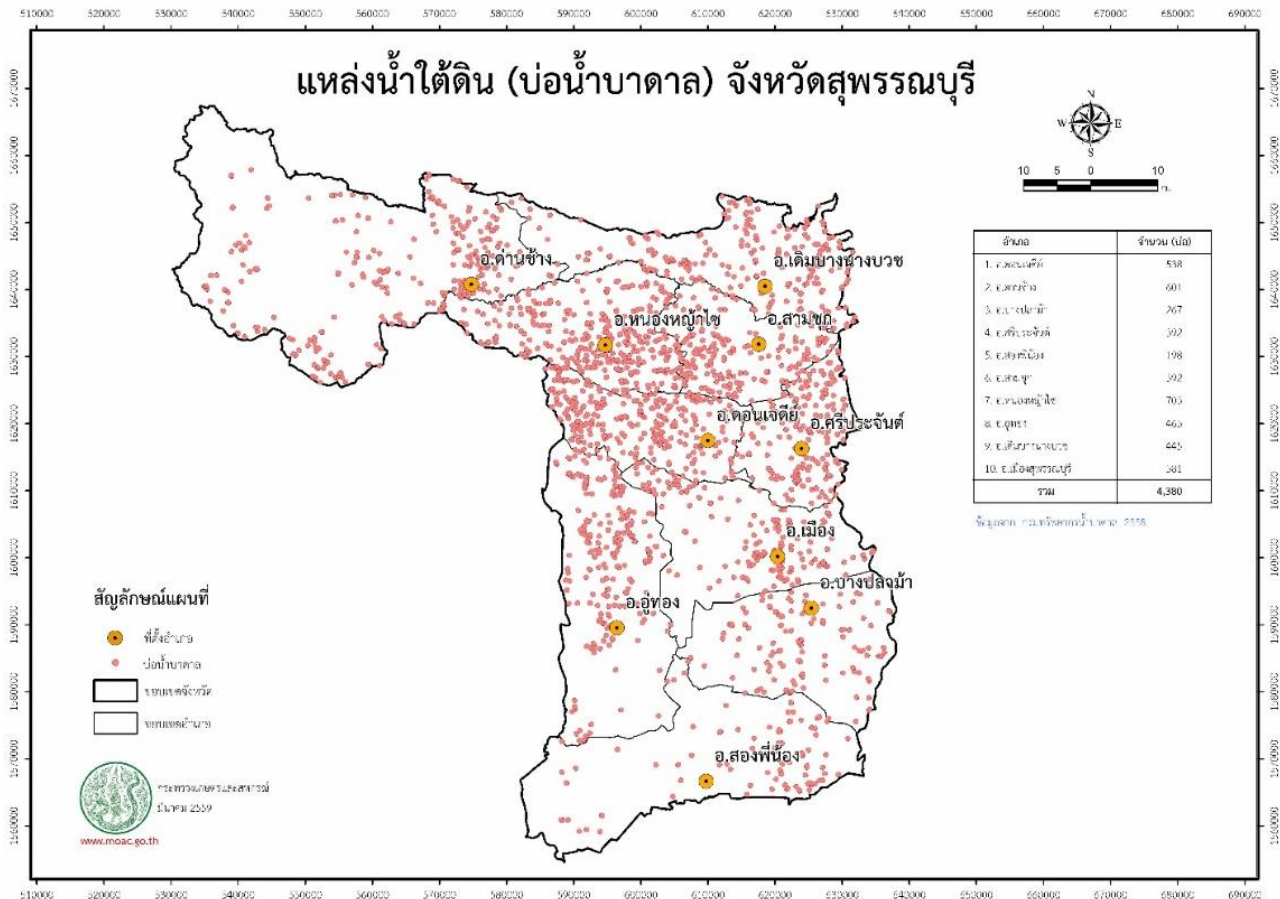


# แหล่งน้ำในพื้นที่จังหวัดสุพรรณบุรี

**แหล่งน้ำใต้ดิน** บ่อบาดาลจังหวัดสุพรรณบุรี รวมทั้งสิ้น 4,380 บ่อ แยกรายอำเภอได้ดังนี้

|                      |               |
|----------------------|---------------|
| อำเภอเมืองสุพรรณบุรี | จำนวน 381 บ่อ |
| อำเภอดอนเจดีย์       | จำนวน 538 บ่อ |
| อำเภอด่านช้าง        | จำนวน 601 บ่อ |
| อำเภอเดิมบางนางบวช   | จำนวน 445 บ่อ |
| อำเภอบางปลาม้า       | จำนวน 267 บ่อ |
| อำเภอศรีประจันต์     | จำนวน 392 บ่อ |
| อำเภอสองพี่น้อง      | จำนวน 198 บ่อ |
| อำเภอสามชูก          | จำนวน 392 บ่อ |
| อำเภอหนองหญ้าไซ      | จำนวน 703 บ่อ |
| อำเภออู่ทอง          | จำนวน 463 บ่อ |

ที่มา : แผนที่เกษตรเพื่อการบริหารจัดการเชิงรุก Agri-Map



ตารางที่ 6 แหล่งน้ำในพื้นที่จังหวัดสุพรรณบุรี ปี 2559

| อำเภอ           | แหล่งน้ำขนาด    |                | แหล่งน้ำขนาด    |                | แหล่งน้ำขนาด    |                | แหล่งน้ำขนาด    |                | แหล่งน้ำขนาด    |                 | รวม<br>(แห่ง) | พื้นที่รวม<br>(ไร่) |
|-----------------|-----------------|----------------|-----------------|----------------|-----------------|----------------|-----------------|----------------|-----------------|-----------------|---------------|---------------------|
|                 | 0-5 ไร่         |                | 5-10 ไร่        |                | 10-50 ไร่       |                | 50-100 ไร่      |                | >100 ไร่        |                 |               |                     |
|                 | จำนวน<br>(แห่ง) | พื้นที่<br>รวม | จำนวน<br>(แห่ง) | พื้นที่<br>รวม | จำนวน<br>(แห่ง) | พื้นที่รวม     | จำนวน<br>(แห่ง) | พื้นที่รวม     | จำนวน<br>(แห่ง) | พื้นที่รวม      |               |                     |
| เมืองสุพรรณบุรี | 7               | 16.5           | -               | -              | 9               | 205.4          | 6               | 490.4          | 3               | 539.0           | 25            | 1,251.3             |
| ดอนเจดีย์       | 21              | 90.0           | 12              | 85.0           | 4               | 62.0           | -               | -              | -               | -               | 37            | 237.0               |
| ด่านช้าง        | -               | -              | -               | -              | 15              | 324.0          | 6               | 506.0          | 13              | 32,049.0        | 34            | 32,879.0            |
| เดิมบางนางบวช   | 19              | 33.3           | 7               | 55.0           | 20              | 490.5          | 2               | 145.0          | 5               | 3,006.0         | 53            | 3,729.8             |
| บางปลาม้า       | 1               | 5.0            | 1               | 10.0           | 9               | 270.0          | 3               | 249.0          | 7               | 1,016.0         | 21            | 1,550.0             |
| ศรีประจันต์     | 3               | 5.4            | 2               | 20.0           | 7               | 225.0          | 3               | 278.0          | 2               | 456.0           | 17            | 984.4               |
| สองพี่น้อง      | -               | -              | 1               | 10.0           | 1               | 46.0           | 1               | 80.0           | 1               | 207.0           | 4             | 343.0               |
| สามชุก          | -               | -              | -               | -              | 4               | 105.0          | 3               | 247.0          | 4               | 900.0           | 11            | 1,252.0             |
| หนองหญ้าไซ      | 1               | 5.0            | 2               | 20.0           | 2               | 47.0           | -               | -              | -               | -               | 5             | 72.0                |
| อู่ทอง          | 16              | 67.0           | 3               | 26.0           | 10              | 331.0          | 3               | 256.0          | 5               | 807.0           | 37            | 1,487.0             |
| <b>รวม</b>      | <b>52</b>       | <b>155.2</b>   | <b>25</b>       | <b>200.0</b>   | <b>71</b>       | <b>1,774.9</b> | <b>24</b>       | <b>1,995.4</b> | <b>35</b>       | <b>38,173.0</b> | <b>207</b>    | <b>42,298.5</b>     |

ที่มา : สำนักงานประมงจังหวัดสุพรรณบุรี (ข้อมูล ณ เมษายน 2560)

ตารางที่ 7 ข้อมูลแหล่งกักเก็บน้ำจังหวัดสุพรรณบุรี ปี 2559

| อำเภอ           | คลอง      | ฝาย       | สระน้ำ     | หนอง      | อ่างเก็บน้ำ | บ่อ/บึง/ห้วย | อื่นๆ     | รวม        |
|-----------------|-----------|-----------|------------|-----------|-------------|--------------|-----------|------------|
| เมืองสุพรรณบุรี | 1         |           |            | 4         |             | 2            | 2         | 9          |
| ดอนเจดีย์       |           |           | 1          |           |             | 1            | 1         | 3          |
| ด่านช้าง        |           | 16        | 7          |           | 6           |              | 1         | 30         |
| เดิมบางนางบวช   | 10        | 4         | 48         | 1         |             | 3            |           | 66         |
| บางปลาม้า       | 2         |           |            | 5         |             |              | 13        | 20         |
| ศรีประจันต์     |           |           | 2          | 31        |             | 16           |           | 49         |
| สองพี่น้อง      | 10        |           | 6          | 2         | 6           | 1            | 5         | 30         |
| สามชุก          | 3         |           | 9          | 5         |             | 2            | 3         | 22         |
| หนองหญ้าไซ      | 4         |           | 18         | 7         |             |              | 9         | 38         |
| อู่ทอง          | 7         |           | 31         | 1         |             | 7            | 5         | 51         |
| <b>รวม</b>      | <b>37</b> | <b>20</b> | <b>122</b> | <b>56</b> | <b>12</b>   | <b>32</b>    | <b>39</b> | <b>318</b> |

## 1.6 การคมนาคม

**ทางหลวงแผ่นดิน** จังหวัดสุพรรณบุรีอยู่ห่างจากกรุงเทพมหานคร ตามทางหลวงแผ่นดิน หมายเลข 340 ประมาณ 107 กิโลเมตร เป็นถนนคอนกรีต 6 เลน แยกเส้นทางไป-กลับ ถนนเส้นนี้เป็นถนนเชื่อมต่อระหว่างภาคเหนือและภาคใต้ โดยไม่ต้องผ่านกรุงเทพฯ การคมนาคมโดยทางรถยนต์ทั้งภายในจังหวัด และระหว่างจังหวัด มีความสะดวกรวดเร็วมาก เนื่องจากได้ปรับปรุงถนนในเขตจังหวัดอย่างต่อเนื่อง ปัจจุบันกล่าวได้ว่าระบบโครงข่ายเส้นทางคมนาคมขนส่งในจังหวัด มีความสมบูรณ์มาก นอกจากนี้ยังมีรถโดยสารประจำทาง ทั้งประเภทปรับอากาศ ไม่ปรับอากาศ และรถตู้ วิ่งให้บริการตลอดเวลา

รายละเอียดระยะทางจากอำเภอเมืองสุพรรณบุรี ถึง อำเภอต่างๆ มีดังนี้

|                       |             |
|-----------------------|-------------|
| 1. อำเภอบางปลาม้า     | 10 กิโลเมตร |
| 2. อำเภอศรีประจันต์   | 20 กิโลเมตร |
| 3. อำเภอดอนเจดีย์     | 31 กิโลเมตร |
| 4. อำเภออู่ทอง        | 32 กิโลเมตร |
| 5. อำเภอสามชุก        | 39 กิโลเมตร |
| 6. อำเภอเดิมบางนางบวช | 54 กิโลเมตร |
| 7. อำเภอหนองหญ้าไซ    | 58 กิโลเมตร |
| 8. อำเภอสองพี่น้อง    | 70 กิโลเมตร |
| 9. อำเภอด่านช้าง      | 77 กิโลเมตร |

ระยะทางติดต่อภายนอกเขตจังหวัด สามารถติดต่อได้ตามเส้นทางดังนี้

| <u>ทางหลวงแผ่นดิน</u>                   | <u>ระยะทาง (กม.)</u> |
|---|----------------------|
| (1) สุพรรณบุรี-บางบัวทอง-กรุงเทพฯ       | 107                  |
| (2) สุพรรณบุรี-กำแพงแสน-นครปฐม-กรุงเทพฯ | 160                  |
| (3) สุพรรณบุรี-กำแพงแสน-นครปฐม          | 105                  |
| (4) สุพรรณบุรี-กาญจนบุรี                | 91                   |
| (5) สุพรรณบุรี-ชัยนาท-นครสวรรค์         | 160                  |
| (6) สุพรรณบุรี-พระนครศรีอยุธยา          | 68                   |
| (7) สุพรรณบุรี-สิงห์บุรี                | 84                   |
| (8) สุพรรณบุรี-ชัยนาท                   | 96                   |
| (9) สุพรรณบุรี-อ่างทอง                  | 44                   |
| (10) สุพรรณบุรี-โคกสำโรง                | 143                  |

**ทางรถไฟสายตะวันตก** เริ่มต้นจากสถานีรถไฟธนบุรี ตามแนวรถไฟสายใต้ แล้วแยกเข้าจังหวัดสุพรรณบุรี ที่สถานีหนองปลาตุก ในเขตอำเภอบ้านโป่ง จังหวัดราชบุรี ผ่านจังหวัดนครปฐม เข้าสู่จังหวัดสุพรรณบุรี ผ่านอำเภอสองพี่น้อง อำเภอบางปลาม้า และอำเภอเมืองสุพรรณบุรี รวมระยะทางประมาณ 142 กิโลเมตร ปัจจุบันมีรถไฟธรรมดา เริ่มออกจากสถานีวัดป่าเลไลยก์ อำเภอเมืองสุพรรณบุรี สู่ปลายทางสถานีรถไฟกรุงเทพฯ รถออกวันละ 1 เที่ยว เวลาประมาณ 05.19 น. ถึงปลายทางเวลาประมาณ 08.20 น. และจากสถานีกรุงเทพฯ ถึงสถานีวัดป่าเลไลยก์ มีรถออกวันละ 1 เที่ยว เวลา 16.40 น. ถึงปลายทางเวลาประมาณ 19.30 น.

**ตารางที่ 8 แสดงการให้บริการรถไฟ จังหวัดสุพรรณบุรี**

| สถานีต้นทาง-ปลายทาง   | จำนวน (เที่ยว/วัน) | เวลาออกจากสถานีต้นทาง | เวลาถึงสถานีปลายทาง |
|-----------------------|--------------------|-----------------------|---------------------|
| สุพรรณบุรี-บางกอกน้อย | 1                  | 05.19 น.              | 08.20 น.            |
| บางกอกน้อย-สุพรรณบุรี | 1                  | 16.40 น.              | 19.30 น.            |

**1.7 ข้อมูลสาธารณูปโภค**

**โทรศัพท์** จังหวัดสุพรรณบุรี โดย บริษัท ทศท. คอร์ปอเรชั่น จำกัด มหาชน เปิดโทรศัพท์แก่บ้านเรือน หน่วยราชการ และหน่วยงานธุรกิจ และบริการโทรศัพท์

**การไปรษณีย์** จังหวัดสุพรรณบุรี มีที่ทำการไปรษณีย์ประเภทรับ-จ่าย สำหรับให้บริการประชาชน และอำนวยความสะดวกในการติดต่อสื่อสารแก่ประชาชน 16 แห่ง

**ตารางที่ 9 จำนวนที่ทำการไปรษณีย์จังหวัดสุพรรณบุรี แยกรายอำเภอ**

| อำเภอ              | ที่ทำการไปรษณีย์ (แห่ง) |
|--------------------|-------------------------|
| 1. เมืองสุพรรณบุรี | 4                       |
| 2. ดอนเจดีย์       | 2                       |
| 3. ด่านช้าง        | 1                       |
| 4. เดิมบางนางบวช   | 1                       |
| 5. บางปลาม้า       | 1                       |
| 6. ศรีประจันต์     | 1                       |
| 7. สองพี่น้อง      | 2                       |
| 8. สามชุก          | 1                       |
| 9. หนองหญ้าไซ      | 1                       |
| 10. อุทัย          | 2                       |
| <b>รวม</b>         | <b>16</b>               |

**การไฟฟ้า** การบริการด้านกระแสไฟฟ้าในจังหวัดสุพรรณบุรี ครอบคลุมเกือบครบทุกหมู่บ้าน โดยบริการที่อยู่อาศัย สถานธุรกิจและอุตสาหกรรม สถานที่ราชการ สาธารณะ และอื่นๆ รวมผู้ใช้ไฟฟ้าทั้งหมด จำนวน 253,470 ราย (ณ ธันวาคม 2559)

**ตารางที่ 10** ผู้ใช้ไฟฟ้าและการจำหน่ายกระแสไฟฟ้า เป็นรายอำเภอ จังหวัดสุพรรณบุรี ปี 2559

| อำเภอ              | จำนวนผู้ใช้ไฟฟ้า<br>(ราย) | กระแสไฟฟ้า<br>(ล้านกิโลวัตต์/ชั่วโมง) |
|--------------------|---------------------------|---------------------------------------|
| 1. เมืองสุพรรณบุรี | 45,107                    | 295                                   |
| 2. ดอนเจดีย์       | 17,422                    | 94                                    |
| 3. ด่านช้าง        | 23,318                    | 72                                    |
| 4. เดิมบางนางบวช   | 19,010                    | 87                                    |
| 5. บางปลาม้า       | 22,585                    | 105                                   |
| 6. ศรีประจันต์     | 18,996                    | 90                                    |
| 7. สองพี่น้อง      | 29,153                    | 142                                   |
| 8. สามชุก          | 18,419                    | 101                                   |
| 9. หนองหญ้าไซ      | 16,838                    | 50                                    |
| 10. อุทัย          | 42,622                    | 252                                   |
| <b>รวม</b>         | <b>253,470</b>            | <b>1,288</b>                          |

ที่มา : การไฟฟ้าส่วนภูมิภาคจังหวัดสุพรรณบุรี (ข้อมูล ณ มิถุนายน 2560)

**การประปา** จังหวัดสุพรรณบุรี มีสำนักงานประปา 5 แห่ง ดังนี้

**ตารางที่ 11** ข้อมูลผู้ใช้น้ำประปาส่วนภูมิภาค จังหวัดสุพรรณบุรี

| สำนักงาน (สาขา)                   | จำนวน<br>ผู้ใช้น้ำ<br>(ราย) | กำลังผลิตที่<br>ใช้งาน<br>(ลบ.ม./วัน) | ปริมาณน้ำ<br>ผลิต<br>(ลบ.ม.) | ปริมาณน้ำ<br>ผลิตจ่าย<br>(ลบ.ม.) | ปริมาณน้ำ<br>จำหน่าย<br>(ลบ.ม.) |
|-----------------------------------|-----------------------------|---------------------------------------|------------------------------|----------------------------------|---------------------------------|
| 1 สาขา สุพรรณบุรี                 | 25,434                      | 32,640                                | 743,055                      | 719,859                          | 552,612                         |
| 2 สำนักงานประปาอำเภอเดิมบางนางบวช | 10,310                      | 10,800                                | 308,588                      | 296,298                          | 204,217                         |
| 3 สำนักงานประปาอำเภออุทัย         | 16,475                      | 17,900                                | 521,760                      | 493,531                          | 355,174                         |
| 4 สำนักงานประปาอำเภอศรีประจันต์   | 4,569                       | 6,006                                 | 108,581                      | 105,869                          | 85,851                          |
| 5 สำนักงานประปาอำเภอด่านช้าง      | 5,280                       | 4,800                                 | 154,077                      | 139,385                          | 107,554                         |
| <b>รวมทั้งจังหวัด</b>             | <b>62,068</b>               | <b>72,146</b>                         | <b>1,836,061</b>             | <b>1,754,942</b>                 | <b>1,305,408</b>                |

ที่มา : สำนักงานประปาสายาต่างๆ (ข้อมูล ณ พฤษภาคม 2560)

## 2. ข้อมูลด้านสังคม

### 2.1 การแบ่งเขตการปกครอง

#### การแบ่งเขตการปกครองจำแนกรายอำเภอ

การบริหารราชการ แบ่งออกเป็น 2 ส่วน ได้แก่

1) **การบริหารราชการส่วนภูมิภาค** แบ่งเขตการปกครองออกเป็น 10 อำเภอ 110 ตำบล 1,008 หมู่บ้าน

2) **การบริหารราชการส่วนท้องถิ่น** แบ่งเขตการปกครองออกเป็น องค์การบริหารส่วนจังหวัด 1 แห่ง เทศบาลเมือง 2 แห่ง เทศบาลตำบล 41 แห่ง องค์การบริหารส่วนตำบล 83 แห่ง

**ตารางที่ 12** การแบ่งเขตการปกครอง และจำนวนประชากรในเขตจังหวัดสุพรรณบุรี จำแนกรายอำเภอ ปี 2559

| อำเภอ              | พื้นที่<br>ตร.กม. <sup>1</sup> | ตำบล       | อบต. <sup>2</sup> | เทศบาล<br>เมือง <sup>2</sup> | เทศบาล<br>ตำบล <sup>2</sup> | จำนวน<br>หมู่บ้าน <sup>1</sup> | จำนวน<br>บ้าน <sup>1</sup> | จำนวนประชากร <sup>1</sup> |                |                |
|--------------------|--------------------------------|------------|-------------------|------------------------------|-----------------------------|--------------------------------|----------------------------|---------------------------|----------------|----------------|
|                    |                                |            |                   |                              |                             |                                |                            | ชาย<br>(คน)               | หญิง<br>(คน)   | รวม<br>(คน)    |
| 1. เมืองสุพรรณบุรี | 540.917                        | 20         | 15                | 1                            | 6                           | 124                            | 62,076                     | 79,635                    | 87,956         | 167,591        |
| 2. ดอนเจดีย์       | 252.081                        | 5          | 5                 | -                            | 2                           | 50                             | 15,630                     | 22,441                    | 23,751         | 46,192         |
| 3. ด่านช้าง        | 1,193.599                      | 7          | 7                 | -                            | 1                           | 93                             | 25,775                     | 33,499                    | 34,279         | 67,778         |
| 4. เดิมบางนางบวช   | 552.330                        | 14         | 8                 | -                            | 8                           | 121                            | 26,105                     | 35,037                    | 37,790         | 72,827         |
| 5. บางปลาม้า       | 481.298                        | 14         | 11                | -                            | 7                           | 127                            | 25,302                     | 38,114                    | 42,201         | 78,315         |
| 6. ศรีประจันต์     | 180.986                        | 9          | 5                 | -                            | 5                           | 64                             | 21,937                     | 29,673                    | 32,507         | 62,180         |
| 7. สองพี่น้อง      | 750.381                        | 15         | 14                | 1                            | 1                           | 140                            | 40,278                     | 62,688                    | 65,258         | 127,946        |
| 8. สามชุก          | 355.917                        | 7          | 6                 | -                            | 1                           | 68                             | 20,442                     | 26,031                    | 28,438         | 54,469         |
| 9. หนองหญ้าไซ      | 420.209                        | 6          | 6                 | -                            | 1                           | 66                             | 16,602                     | 24,143                    | 25,136         | 49,279         |
| 10. อู่ทอง         | 630.290                        | 13         | 6                 | -                            | 9                           | 155                            | 38,142                     | 59,356                    | 62,634         | 121,990        |
| <b>รวม</b>         | <b>5,358.008</b>               | <b>110</b> | <b>83</b>         | <b>2</b>                     | <b>41</b>                   | <b>1,008</b>                   | <b>292,289</b>             | <b>410,617</b>            | <b>437,950</b> | <b>848,567</b> |

ที่มา : 1. ที่ทำการปกครองจังหวัดสุพรรณบุรี ข้อมูล ปี 2559

2. สำนักงานท้องถิ่นจังหวัดสุพรรณบุรี ข้อมูล ณ วันที่ 14 มีนาคม 2560

3. จำนวนประชากรและจำนวนบ้าน (<http://stat.bora.dopa.go.th/stat/statnew/statTDD/>)

ตารางที่ 13 รายชื่อเขตการปกครองจังหวัดสุพรรณบุรี จำแนกรายอำเภอ

| 1.อำเภอเมืองสุพรรณบุรี มีองค์กรปกครองส่วนท้องถิ่น 22 แห่ง แบ่งเป็นเทศบาล 7 แห่ง อบต. 15 แห่ง ดังนี้ |   |   |   |
|---|---|---|---|
| เทศบาลเมือง   | เทศบาลตำบล  | องค์การบริหารส่วนตำบล   |   |
| 1. ทม.สุพรรณบุรี  | 1. ทต.ท่าเสด็จ<br>2. ทต.สวนแตง<br>3. ทต.โพธิ์พระยา<br>4. ทต.บางกุ้ง<br>5. ทต.ท่าระหัด<br>6. ทต.ห้วยวังทอง                           | 1. อบต.ศาลาขาว<br>2. อบต.ดอนกำยาน<br>3. อบต.รั้วใหญ่<br>4. อบต.สนามชัย<br>5. อบต.ตลิ่งชัน<br>6. อบต.ไผ่ขวาง<br>7. อบต.ดอนโพธิ์ทอง<br>8. อบต.บ้านโพธิ์ | 9. อบต.สวนแตง<br>10.อบต.ทับตีเหล็ก<br>11.อบต.พิหารแดง<br>12.อบต.โคกโคเต่า<br>13.อบต.สนามคลี<br>14.อบต.ดอนตาล<br>15.อบต.ดอนมะสังข์ |
| 2.อำเภอดอนเจดีย์ มีองค์กรปกครองส่วนท้องถิ่น 7 แห่ง แบ่งเป็นเทศบาล 2 แห่ง อบต. 5 แห่ง ดังนี้         |   |   |   |
| เทศบาลเมือง   | เทศบาลตำบล  | องค์การบริหารส่วนตำบล   |   |
|   | 1. ทต.ดอนเจดีย์<br>2. ทต.สระกระโจม  | 1. อบต.ดอนเจดีย์<br>2. อบต.สระกระโจม<br>3. อบต.หนองสาหร่าย  | 4. อบต.ไร่รถ<br>5. อบต.ทะเลบก   |
| 3.อำเภอด่านช้าง มีองค์กรปกครองส่วนท้องถิ่น 8 แห่ง แบ่งเป็นเทศบาล 1 แห่ง อบต. 7 แห่ง ดังนี้          |   |   |   |
| เทศบาลเมือง   | เทศบาลตำบล  | องค์การบริหารส่วนตำบล   |   |
|   | 1. ทต.ด่านช้าง  | 1. อบต.หนองมะค่าโมง<br>2. อบต.ด่านช้าง<br>3. อบต.วังคัน<br>4. อบต.ห้วยขมิ้น   | 5. อบต.นิคมกระเสียว<br>6. อบต.องค์พระ<br>7. อบต.วังยาว  |
| 4.อำเภอเดิมบางนางบวช มีองค์กรปกครองส่วนท้องถิ่น 16 แห่ง แบ่งเป็นเทศบาล 8 แห่ง อบต. 8 แห่ง ดังนี้    |   |   |   |
| เทศบาลเมือง   | เทศบาลตำบล  | องค์การบริหารส่วนตำบล   |   |
|   | 1. ทต.เขาพระ<br>2. ทต.นางบวช<br>3. ทต.บ่อกรู<br>4. ทต.ปากน้ำ<br>5. ทต.เดิมบาง<br>6. ทต.หนองกระทุ่ม<br>7. ทต.เขาดิน<br>8. ทต.ทุ่งคลี | 1. อบต.หัวเขา<br>2. อบต.บ่อกรู<br>3. อบต.เขาพระ<br>4. อบต.หัวนา   | 5. อบต.ยางนอน<br>6. อบต.ป่าสะแก<br>7. อบต.โคกช้าง<br>8. อบต.นางบวช  |

| 5.อำเภอบางปลาม้า มีองค์กรปกครองส่วนท้องถิ่น 18 แห่ง แบ่งเป็นเทศบาล 7 แห่ง อบต. 11 แห่ง ดังนี้  |  |  |   |
|--|--|--|---|
| เทศบาลเมือง  | เทศบาลตำบล   | องค์การบริหารส่วนตำบล  |   |
|  | 1. ทต.บางปลาม้า<br>2. ทต.โคกคราม<br>3. ทต.บ้านแหลม<br>4. ทต.ไผ่กองดิน<br>5. ทต.ตะค่า<br>6. ทต.ต้นคราม<br>7. ทต.บ้านแหลมพัฒนา | 1. อบต.บางใหญ่<br>2. อบต.วัดโบสถ์<br>3. อบต.กฤษณา<br>4. อบต.สาละ<br>5. อบต.บางปลาม้า<br>6. อบต.มะขามล้ม<br>7. อบต.ไผ่กองดิน        | 8. อบต.วังน้ำเย็น<br>9. อบต.องครักษ์<br>10.อบต.จรเข้ใหญ่<br>11.อบต.วัดดาว   |
| 6.อำเภอสรีประจันต์ มีองค์กรปกครองส่วนท้องถิ่น 10 แห่ง แบ่งเป็นเทศบาล 5 แห่ง อบต. 5 แห่ง ดังนี้ |  |  |   |
| เทศบาลเมือง  | เทศบาลตำบล   | องค์การบริหารส่วนตำบล  |   |
|  | 1. ทต.ศรีประจันต์<br>2. ทต.ปลายนา<br>3. ทต.วังยาง<br>4. ทต.บ้านกร่าง<br>5. ทต.วังห้ว   | 1. อบต.ศรีประจันต์<br>2. อบต.มดแดง<br>3. อบต.บางงาม<br>4. อบต.ดอนปुरु<br>5. อบต.วังน้ำซับ  |   |
| 7.อำเภอสองพี่น้อง มีองค์กรปกครองส่วนท้องถิ่น 16 แห่ง แบ่งเป็นเทศบาล 2 แห่ง อบต. 14 แห่ง ดังนี้ |  |  |   |
| เทศบาลเมือง  | เทศบาลตำบล   | องค์การบริหารส่วนตำบล  |   |
| 1. ทม.สองพี่น้อง   | 1. ทต.ทุ่งคอก  | 1. อบต.บ่อสุพรรณ<br>2. อบต.บางตาเถร<br>3. อบต.ทุ่งคอก<br>4. อบต.ศรีสำราญ<br>5. อบต.หัวโพธิ์<br>6. อบต.หนองบ่อ<br>7. อบต.บางตะเคียน | 8. อบต.บางเลน<br>9. อบต.ดอนมะนาว<br>10.อบต.บางพลับ<br>11.อบต.บ้านกุ่ม<br>12.อบต.ต้นตาล<br>13.อบต.บ้านช้าง<br>14.อบต.เนินพระปรารักษ์ |
| 8.อำเภอสามชูก มีองค์กรปกครองส่วนท้องถิ่น 7 แห่ง แบ่งเป็นเทศบาล 1 แห่ง อบต. 6 แห่ง ดังนี้       |  |  |   |
| เทศบาลเมือง  | เทศบาลตำบล   | องค์การบริหารส่วนตำบล  |   |
|  | 1. ทต.สามชุก   | 1. อบต.กระเสียว<br>2. อบต.บ้านสระ<br>3. อบต.ย่านยาว  | 4. อบต.วังลึก<br>5. อบต.หนองผักนาก<br>6. อบต.หนองสะเดา  |
| 9.อำเภอหนองหญ้าไซ มีองค์กรปกครองส่วนท้องถิ่น 7 แห่ง แบ่งเป็นเทศบาล 1 แห่ง อบต. 6 แห่ง ดังนี้   |  |  |   |
| เทศบาลเมือง  | เทศบาลตำบล   | องค์การบริหารส่วนตำบล  |   |
|  | 1. ทต.หนองหญ้าไซ   | 1. อบต.หนองหญ้าไซ<br>2. อบต.หนองโพธิ์<br>3. อบต.หนองขาม  | 4. อบต.หนองราชวัตร<br>5. อบต.แจรงาม<br>6. อบต.ทัพหลวง   |

| 10.อำเภออุทง เมืองครปกครองส่วนท้องถิ่น 15 แห่ง แบ่งเป็นเทศบาล 9 แห่ง อบต. 6 แห่ง ดังนี้ |   |   |  |
|---|---|---|--|
| เทศบาลเมือง   | เทศบาลตำบล  | องค์การบริหารส่วนตำบล   |  |
|   | 1. ทต.อุทง<br>2. ทต.สระยายโสม<br>3. ทต.ขุนพิดเพ็ง<br>4. ทต.บ้านดอน<br>5. ทต.ท้าวอุทง<br>6. ทต.บ้านโข้ง<br>7. ทต.กระจัน<br>8. ทต.เจดีย์<br>9. ทต.จรเข้สามพัน | 1. อบต.พลับพลาไชย<br>2. อบต.หนองไธ้<br>3. อบต.ดอนคา<br>4. อบต.ยู่งทะเลาย<br>5. อบต.สระพังลาน<br>6. อบต.ดอนมะเกลือ |  |

ที่มา : สำนักงานท้องถิ่นจังหวัดสุพรรณบุรี (ข้อมูล ณ ธันวาคม 2559)

### จำนวนประชากร / จำนวนบ้าน

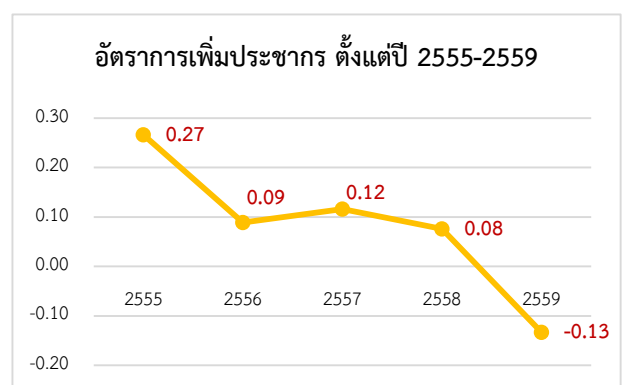
**ประชากร** จากข้อมูลและสถิติประชากรตามทะเบียนราษฎร ณ ธันวาคม 2559 จังหวัดสุพรรณบุรี มีประชากรทั้งสิ้น 848,567 คน เป็นชาย 410,617 คน (48.39%) หญิง 437,950 คน (51.61%) จำนวนบ้าน 292,289 หลัง

**ตารางที่ 14** แสดงจำนวนประชากร และจำนวนบ้าน จังหวัดสุพรรณบุรี ตั้งแต่ปี 2555-2559

| ปี พ.ศ. | ชาย     | หญิง    | รวม     | จำนวนบ้าน/หลัง |
|---------|---------|---------|---------|----------------|
| 2555    | 410,612 | 436,968 | 847,310 | 272,653        |
| 2556    | 410,724 | 437,342 | 848,066 | 278,254        |
| 2557    | 411,089 | 437,964 | 849,053 | 283,486        |
| 2558    | 411,295 | 438,404 | 849,699 | 287,985        |
| 2559    | 410,617 | 437,950 | 848,567 | 292,289        |

ที่มา : ข้อมูลจากที่ทำการปกครองจังหวัดสุพรรณบุรี (ข้อมูล ณ วันที่ 31 ธันวาคม ของทุกปี)

จากข้อมูลสถิติประชากรจังหวัดสุพรรณบุรี ย้อนหลัง 5 ปี (ปี 2555-2559) จะเห็นว่ายอดประชากรทั้งหญิงและชายเพิ่มขึ้นทุกปี แต่เป็นการเพิ่มที่มีจำนวนลดลงเรื่อยๆ และในปี 2559 ปรากฏว่าประชากรหญิงและชายกลับลดจำนวนลง โดยประชากรชายลดลงจากปี 2558 จำนวน 678 คน และประชากรหญิงลดลง 454 คน



### จำนวนครัวเรือนยากจน

จังหวัดสุพรรณบุรี มีจำนวนครัวเรือนยากจน จำนวน 1,190 ครัวเรือน แยกรายอำเภอ ดังนี้

|                         |       |     |           |
|-------------------------|-------|-----|-----------|
| 1. อำเภอเมืองสุพรรณบุรี | จำนวน | 299 | ครัวเรือน |
| 2. อำเภอดอนเจดีย์       | จำนวน | -   | ครัวเรือน |
| 3. อำเภอด่านช้าง        | จำนวน | 52  | ครัวเรือน |
| 4. อำเภอเดิมบางนางบวช   | จำนวน | 27  | ครัวเรือน |
| 5. อำเภอบางปลาม้า       | จำนวน | 36  | ครัวเรือน |
| 6. อำเภอศรีประจันต์     | จำนวน | 12  | ครัวเรือน |
| 7. อำเภอสองพี่น้อง      | จำนวน | 469 | ครัวเรือน |
| 8. อำเภอสามชุก          | จำนวน | -   | ครัวเรือน |
| 9. อำเภอหนองหญ้าไซ      | จำนวน | 213 | ครัวเรือน |
| 10. อำเภออู่ทอง         | จำนวน | 82  | ครัวเรือน |

ที่มา : สำนักงานพัฒนาชุมชนจังหวัดสุพรรณบุรี (ข้อมูล ณ ธันวาคม 2559)

### ประชากรในวัยแรงงาน/ผู้มีงานทำ ผู้ว่างงาน แรงงานต่างด้าว

ประชากรในวัยแรงงาน ในไตรมาส 1 (มกราคม – มีนาคม 2560) จังหวัดสุพรรณบุรี ได้ทำการสำรวจสถานะการทำงานของประชากรในจังหวัด พบว่า จังหวัดสุพรรณบุรี มีผู้มีอายุ 15 ปีขึ้นไป 712,766 คน และเป็นผู้ที่อยู่ในกำลังแรงงาน 472,492 คน หรือ คิดเป็นร้อยละ 66.3 เป็นผู้ไม่อยู่ในกำลังแรงงาน 240,274 คน คิดเป็นร้อยละ 33.7

ตารางที่ 15 จำนวนประชากร จำแนกตามสถานภาพแรงงาน และเพศ จังหวัดสุพรรณบุรี พ.ศ. 2559

| สถานภาพแรงงาน                     | รวม            | ร้อยละ      | ชาย            | ร้อยละ      | หญิง           | ร้อยละ      |
|-----------------------------------|----------------|-------------|----------------|-------------|----------------|-------------|
| ประชากรอายุ 15 ปีขึ้นไป           | 712,766        | 100.0       | 338,372        | 100.0       | 374,394        | 100.0       |
| <b>1. ผู้ที่อยู่ในกำลังแรงงาน</b> | <b>472,492</b> | <b>66.3</b> | <b>257,113</b> | <b>76.0</b> | <b>215,379</b> | <b>57.5</b> |
| 1.1 กำลังแรงงานปัจจุบัน           | 472,492        | 66.3        | 257,113        | 76.0        | 215,379        | 57.5        |
| 1.1.1 ผู้มีงานทำ                  | 470,105        | 66.0        | 255,592        | 75.5        | 214,513        | 57.3        |
| 1.1.2 ผู้ว่างงาน                  | 2,387          | 0.3         | 1,521          | 0.4         | 866            | 0.2         |
| 1.2 ผู้ที่รอฤดูกาล                | -              | -           | -              | -           | -              | -           |
| <b>2. ผู้ไม่อยู่ในกำลังแรงงาน</b> | <b>240,274</b> | <b>33.7</b> | <b>81,259</b>  | <b>24.0</b> | <b>159,015</b> | <b>42.5</b> |
| 2.1 ทำงานบ้าน                     | 63,125         | 8.9         | 4,008          | 1.1         | 59,117         | 15.8        |
| 2.2 เรียนหนังสือ                  | 41,737         | 5.8         | 18,827         | 5.6         | 22,910         | 6.1         |
| 2.3 อื่นๆ                         | 135,412        | 19.0        | 58,424         | 17.3        | 76,988         | 20.6        |

หมายเหตุ : ผลรวมจำนวนชาย-หญิง อาจไม่เท่ากับยอดรวม เนื่องจากการปัดเศษทศนิยม

ที่มา: สำนักงานสถิติสุพรรณบุรี (ข้อมูล ณ มีนาคม 2560)

**ตารางที่ 16** จำนวนประชากรอายุ 15 ปีขึ้นไป ที่มีงานทำ จำแนกตามอุตสาหกรรม และเพศ  
จังหวัดสุพรรณบุรี ณ ไตรมาส 1 (มกราคม – มีนาคม 2560)

| อุตสาหกรรม                                 | รวม            |              | ชาย            |              | หญิง           |              |
|--|----------------|--------------|----------------|--------------|----------------|--------------|
|  | จำนวน          | ร้อยละ       | จำนวน          | ร้อยละ       | จำนวน          | ร้อยละ       |
| <b>ยอดรวม</b>                              | <b>470,105</b> | <b>100.0</b> | <b>255,592</b> | <b>100.0</b> | <b>214,513</b> | <b>100.0</b> |
| <b>สาขาเกษตรกรรม</b>                       | <b>229,152</b> | <b>48.8</b>  | <b>128,458</b> | <b>50.3</b>  | <b>100,694</b> | <b>46.9</b>  |
| 1. เกษตรกรรม การล่าสัตว์ การป่าไม้และประมง | 229,152        | 48.8         | 128,458        | 50.3         | 100,694        | 46.9         |
| <b>สาขานอกเกษตรกรรม</b>                    | <b>240,953</b> | <b>51.3</b>  | <b>127,134</b> | <b>49.7</b>  | <b>113,819</b> | <b>53.1</b>  |
| 1. การทำเหมืองแร่ และเหมืองหิน             | 1,973          | 0.4          | 1,746          | 0.7          | 227            | 0.1          |
| 2. การผลิต                                 | 47,418         | 10.1         | 23,520         | 9.2          | 23,898         | 11.1         |
| 3. การไฟฟ้า ก๊าซ และการประปา               | 879            | 0.2          | 879            | 0.3          | -              | -            |
| 4. การจัดหา น้ำ บำบัดน้ำเสีย               | 1,175          | 0.2          | 758            | 0.3          | 417            | 0.2          |
| 5. การก่อสร้าง                             | 34,472         | 7.3          | 27,144         | 10.6         | 7,328          | 3.4          |
| 6. การขายส่ง การขายปลีก                    | 65,242         | 13.9         | 34,313         | 13.4         | 30,929         | 14.4         |
| 7. การขนส่งที่เก็บสินค้า                   | 4,494          | 1.0          | 4,494          | 1.8          | -              | -            |
| 8. กิจกรรมโรงแรม และอาหาร                  | 25,241         | 5.4          | 9,123          | 3.6          | 16,118         | 7.5          |
| 9. ข้อมูลข่าวสารและการสื่อสาร              | 1,986          | 0.4          | 1,855          | 0.7          | 131            | 0.1          |
| 10. กิจกรรมทางการเงินและการประกันภัย       | 2,914          | 0.6          | 936            | 0.4          | 1,978          | 0.9          |
| 11. กิจกรรมอสังหาริมทรัพย์                 | 1,557          | 0.3          | 797            | 0.3          | 760            | 0.4          |
| 12. กิจกรรมทางวิชาชีพและเทคนิค             | 733            | 0.2          | 368            | 0.1          | 365            | 0.2          |
| 13. การบริหารและการสนับสนุน                | 3,241          | 0.7          | 1,681          | 0.7          | 1,560          | 0.7          |
| 14. การบริหารราชการและการป้องกันประเทศ     | 16,974         | 3.6          | 9,067          | 3.5          | 7,907          | 3.7          |
| 15. การศึกษา                               | 11,014         | 2.3          | 3,362          | 1.3          | 7,652          | 3.6          |
| 16. สุขภาพและสังคมสงเคราะห์                | 6,890          | 1.5          | 653            | 0.3          | 6,237          | 2.9          |
| 17. ศิลปะความบันเทิงนันทนาการ              | 2,818          | 0.6          | 783            | 0.3          | 2,035          | 1.0          |
| 18. กิจกรรมบริการด้านอื่นๆ                 | 9,875          | 2.1          | 5,296          | 2.1          | 4,579          | 2.1          |
| 19. ลูกจ้างในครัวเรือนส่วนบุคคล            | 2,057          | 0.4          | 359            | 0.1          | 1,698          | 0.8          |

หมายเหตุ : ผลรวมจำนวนชาย-หญิง อาจไม่เท่ากับยอดรวม เนื่องจากการปิดเศษทศนิยม

ที่มา: สำนักงานสถิติสุพรรณบุรี ข้อมูล ณ ไตรมาส 1 (มกราคม – มีนาคม 2560)

**ผู้ว่างงาน** การศึกษาอัตราการว่างงานปีที่ผ่านมาพบว่า อัตราการว่างงานของจังหวัดสุพรรณบุรี จะปรับตัวสูงขึ้นและลดลงตามปัจจัยในเรื่องฤดูกาล เนื่องจากจังหวัดสุพรรณบุรี มีพื้นที่ส่วนใหญ่ในการทำเกษตรกรรม กำลังแรงงานส่วนใหญ่จะอยู่ในภาคการเกษตร จึงทำให้ประชากรในจังหวัดสุพรรณบุรี สามารถทำการเพาะปลูกได้ตลอด ดังนั้น อัตราการว่างงานในภาคเกษตรจึงค่อนข้างต่ำ ขณะที่อัตราการว่างงานนอกภาคเกษตร (ภาคอุตสาหกรรม) จะมีอัตราการว่างงานสูงกว่า สำหรับอัตราการว่างงานเฉลี่ยในจังหวัดสุพรรณบุรี ปี 2559 มีอัตราการว่างงาน ร้อยละ 0.76 ซึ่งเพิ่มขึ้นจากปี 2558 ร้อยละ 0.44 (ปี 2557 มีอัตราร้อยละ 0.32) กล่าวคือ ผู้มีงานทำทุกๆ 1,000 คน จะมีผู้ว่างงานประมาณ 8 คนโดยเฉลี่ย

**หมายเหตุ** อัตราการว่างงาน =  $\frac{\text{ผู้ว่างงานในจังหวัด} \times 100}{\text{กำลังแรงงานของจังหวัด}}$

ที่มา : สำนักงานแรงงานจังหวัดสุพรรณบุรี ([http://suphanburi.mol.go.th/system/files/chbabraaypii\\_2559.pdf](http://suphanburi.mol.go.th/system/files/chbabraaypii_2559.pdf))

**แรงงานต่างด้าว** จำนวนแรงงานต่างด้าวถูกกฎหมายที่เข้ามาทำงานในจังหวัดสุพรรณบุรี จำแนกตามประเภทการได้รับอนุญาต ปี 2559 จำนวนทั้งสิ้น 572 คน โดยแบ่งเป็นการได้รับอนุญาตประเภทมาตรา 13 ยกเว้นมติ ครม. จำนวน 216 คน คิดเป็นร้อยละ 37.66 และประเภทชั่วคราวตามมาตรา 9 จำนวน 356 คน คิดเป็นร้อยละ 62.24

ในส่วนแรงงานต่างด้าวที่ได้รับอนุญาตทำงานตามมติ ครม. จังหวัดสุพรรณบุรี ปัจจุบันมีจำนวนทั้งสิ้น 10,893 คน จำแนกตามสัญชาติ มี 3 สัญชาติ ได้แก่ เมียนมา ลาว และกัมพูชา ซึ่งแรงงานต่างด้าวที่ได้รับการพิสูจน์สัญชาติ ในปี 2559 ตามทะเบียนจังหวัดสุพรรณบุรี มีจำนวนทั้งหมด 1,703 คน เป็นสัญชาติเมียนมา จำนวน 1,620 คน คิดเป็นร้อยละ 95.13 สัญชาติกัมพูชา จำนวน 49 คน คิดเป็นร้อยละ 2.88 และสัญชาติลาว จำนวน 34 คน คิดเป็นร้อยละ 2.00 และมีจำนวนนายจ้างรวม 566 ราย

ที่มา : สำนักงานแรงงานจังหวัดสุพรรณบุรี ([http://suphanburi.mol.go.th/system/files/chbabraaypii\\_2559.pdf](http://suphanburi.mol.go.th/system/files/chbabraaypii_2559.pdf))

## 2.2 ด้านศาสนา

### การนับถือศาสนา

|          |       |            |                |
|----------|-------|------------|----------------|
| - พุทธ   | จำนวน | 842,991 คน | (ร้อยละ 99.21) |
| - คริสต์ | จำนวน | 6,181 คน   | (ร้อยละ 0.73)  |
| - อิสลาม | จำนวน | 391 คน     | (ร้อยละ 0.05)  |
| - อื่นๆ  | จำนวน | 136 คน     | (ร้อยละ 0.02)  |

ที่มา : สำนักงานวัฒนธรรมจังหวัดสุพรรณบุรี (ข้อมูล ณ ธันวาคม 2558)

## ศาสนสถาน

**วัด** จังหวัดสุพรรณบุรี มีจำนวน 586 วัด (วัดร้าง 229 วัด) มีพระสงฆ์ จำนวน 4,483 รูป อำเภอที่มีพระสงฆ์จำวัดมากที่สุด ได้แก่ อำเภอเมืองสุพรรณบุรี คิดเป็นร้อยละ 25.76 รายละเอียดดังนี้

ตารางที่ 17 แสดงจำนวนวัดและพระภิกษุ ในจังหวัดสุพรรณบุรี

| อำเภอ              | วัด        |          |           |            | พระภิกษุ     |
|--------------------|------------|----------|-----------|------------|--------------|
|                    | มหานิกาย   | ธรรมยุต  | อนัมนิกาย | รวม        |              |
| 1. เมืองสุพรรณบุรี | 98         | 1        | -         | 99         | 1,155        |
| 2. ดอนเจดีย์       | 38         | 1        | -         | 39         | 203          |
| 3. ด่านช้าง        | 58         | 1        | -         | 59         | 351          |
| 4. เดิมบางนางบวช   | 58         | -        | -         | 58         | 392          |
| 5. บางปลาม้า       | 75         | -        | -         | 75         | 642          |
| 6. ศรีประจันต์     | 41         | -        | -         | 41         | 289          |
| 7. สองพี่น้อง      | 60         | -        | 1         | 61         | 652          |
| 8. สามชุก          | 36         | 1        | -         | 37         | 283          |
| 9. หนองหญ้าไซ      | 38         | 1        | -         | 39         | 189          |
| 10. อุททอง         | 78         | -        | -         | 78         | 327          |
| <b>รวม</b>         | <b>580</b> | <b>5</b> | <b>1</b>  | <b>586</b> | <b>4,483</b> |

ที่มา : สำนักงานพระพุทธศาสนาจังหวัดสุพรรณบุรี (ข้อมูล ณ ปี 2559)

**คริสตจักร** จังหวัดสุพรรณบุรีมีคริสตจักร จำนวน 31 แห่ง ดังนี้

- เมืองสุพรรณบุรี 7 แห่ง
- ดอนเจดีย์ 2 แห่ง
- ด่านช้าง 4 แห่ง
- เดิมบางนางบวช 4 แห่ง
- บางปลาม้า - แห่ง
- ศรีประจันต์ 1 แห่ง
- สองพี่น้อง 1 แห่ง
- สามชุก 2 แห่ง
- หนองหญ้าไซ 2 แห่ง
- อุททอง 8 แห่ง

ที่มา : <https://tuthai.org/directory/area/สุพรรณบุรี>

**มัสยิด** จังหวัดสุพรรณบุรี มีมัสยิดเพียงแห่งเดียว คือ **มัสยิดนูรุ้รเราะห์มาน** ตั้งอยู่ที่ 919 ซอยดาบฟ้าพื้น 1 ตำบลท่าพี่เลี้ยง อำเภอเมืองสุพรรณบุรี จังหวัดสุพรรณบุรี

## 2.3 ด้านการศึกษา

### สถานศึกษา

จังหวัดสุพรรณบุรี มีสถานศึกษาที่เปิดสอนในระบบระดับการศึกษาขั้นพื้นฐาน ระดับอาชีวศึกษา ระดับอุดมศึกษา จำนวน 495 แห่ง และการศึกษานอกระบบ 10 แห่ง รวมทั้งหมด 505 แห่ง ดังนี้

|   |       |          |
|---|-------|----------|
| 1. สำนักงานคณะกรรมการการศึกษาขั้นพื้นฐาน (สพฐ.)           | จำนวน | 435 แห่ง |
| 2. สำนักงานคณะกรรมการส่งเสริมการศึกษาเอกชน                | จำนวน | 28 แห่ง  |
| 3. กรมส่งเสริมการปกครองส่วนท้องถิ่น                       | จำนวน | 13 แห่ง  |
| 4. สำนักงานคณะกรรมการการอาชีวศึกษา                        | จำนวน | 7 แห่ง   |
| 5. สถาบันอุดมศึกษาของรัฐ                                  | จำนวน | 4 แห่ง   |
| 6. สถาบันบัณฑิตพัฒนศิลป์ กระทรวงวัฒนธรรม                  | จำนวน | 2 แห่ง   |
| 7. กระทรวงสาธารณสุข                                       | จำนวน | 2 แห่ง   |
| 8. กระทรวงการท่องเที่ยวและกีฬา                            | จำนวน | 1 แห่ง   |
| 9. สำนักบริหารงานการศึกษาพิเศษ                            | จำนวน | 1 แห่ง   |
| 10. สำนักงานพระพุทธศาสนาฯ                                 | จำนวน | 2 แห่ง   |
| 11. สำนักงานส่งเสริมการศึกษานอกระบบและการศึกษาตามอัธยาศัย | จำนวน | 10 แห่ง  |

ที่มา : สำนักงานศึกษาธิการจังหวัดสุพรรณบุรี (<http://www.moesuphan.go.th/suphan/images/5910/07.pdf>)

### จำนวนสถานศึกษา / ครู / นักเรียน

ตารางที่ 18 จำนวนสถานศึกษาขนาดเล็ก จำแนกรายเขตพื้นที่ ปีการศึกษา 2557-2559

| สังกัด               | จำนวนสถานศึกษาขนาดเล็ก                       |            |            |  |           |           |
|----------------------|--|------------|------------|--|-----------|-----------|
|                      | นักเรียน 120 คน ลงมา<br>(โรงเรียนประถมศึกษา) |            |            | นักเรียน 500 คน ลงมา<br>(โรงเรียนมัธยมศึกษา) |           |           |
|                      | ปีการศึกษา                                   |            |            | ปีการศึกษา                                   |           |           |
|                      | 2557   | 2558       | 2559       | 2557   | 2558      | 2559      |
| สพป.สุพรรณบุรี เขต 1 | 84   | 80         | 78         | -  | -         | -         |
| สพป.สุพรรณบุรี เขต 2 | 68   | 71         | 74         | -  | -         | -         |
| สพป.สุพรรณบุรี เขต 3 | 76   | 77         | 77         | -  | -         | -         |
| สพม. เขต 9           | -  | -          | -          | 10   | 11        | 11        |
| <b>รวมทั้งสิ้น</b>   | <b>228</b>                                   | <b>228</b> | <b>229</b> | <b>10</b>                                    | <b>11</b> | <b>11</b> |

ที่มา : สำนักงานศึกษาธิการจังหวัดสุพรรณบุรี (<http://www.moesuphan.go.th/suphan/images/5910/07.pdf>)

ตารางที่ 19 จำนวนสถานศึกษา นักเรียน ครู ห้องเรียน ในระบบ จำแนกตามสังกัด ปีการศึกษา 2559

| สังกัด  | จำนวน<br>สถานศึกษา | นักเรียน (ราย) |               |                | จำนวน<br>ห้องเรียน | ครู (ราย)    |              |              |
|---|--------------------|----------------|---------------|----------------|--------------------|--------------|--------------|--------------|
|   |                    | ชาย            | หญิง          | รวม            |                    | ชาย          | หญิง         | รวม          |
| <b>สำนักงานคณะกรรมการการศึกษาขั้นพื้นฐาน</b>    |                    |                |               |                |                    |              |              |              |
| - สพป.สุพรรณบุรี เขต 1                          | 139                | 11,241         | 10,603        | 21,844         | 1,317              | 288          | 949          | 1,237        |
| - สพป.สุพรรณบุรี เขต 2                          | 136                | 11,629         | 10,607        | 22,236         | 1,311              | 309          | 921          | 1,230        |
| - สพป.สุพรรณบุรี เขต 3                          | 128                | 9,979          | 9,142         | 19,121         | 1,226              | 544          | 1,452        | 1,996        |
| - สพม.เขต 9 (สุพรรณบุรี)                        | 32                 | 14,919         | 18,210        | 33,129         | 928                | 500          | 1,090        | 1,590        |
| <b>สำนักงานคณะกรรมการส่งเสริมสถานศึกษาเอกชน</b> |                    |                |               |                |                    |              |              |              |
| - โรงเรียนในระบบ (สามัญศึกษา)                   | 28                 | 8,507          | 8,144         | 16,651         | 566                | 124          | 616          | 740          |
| <b>องค์กรปกครองส่วนท้องถิ่น</b>                 |                    |                |               |                |                    |              |              |              |
| - เทศบาล  | 12                 | 2,666          | 2,394         | 5,060          | 170                | 52           | 213          | 265          |
| - อบต.  | 1                  | 85             | 82            | 167            | 10                 | 1            | 9            | 10           |
| <b>สำนักงานคณะกรรมการการอาชีวศึกษา</b>          |                    |                |               |                |                    |              |              |              |
| - สถานศึกษาอาชีวศึกษาภาครัฐ                     | 6                  | 5,264          | 2,725         | 7,989          | 302                | 213          | 167          | 380          |
| - สถานศึกษาอาชีวศึกษาภาคเอกชน                   | 1                  | 162            | 294           | 456            | 32                 | 3            | 31           | 34           |
| <b>สถาบันอุดมศึกษาของรัฐ</b>                    |                    |                |               |                |                    |              |              |              |
| - สำนักงานคณะกรรมการอุดมศึกษา                   | 3                  | 1,953          | 2,526         | 4,479          | 122                | 120          | 135          | 255          |
| - สถาบันการพลศึกษา                              | 1                  | 1,176          | 464           | 1,640          | 57                 | 29           | 33           | 62           |
| <b>สถาบันบัณฑิตพัฒนศิลป์</b>                    |                    |                |               |                |                    |              |              |              |
| - สถานศึกษาภาครัฐ                               | 2                  | 299            | 496           | 795            | 33                 | 46           | 45           | 91           |
| <b>กระทรวงสาธารณสุข</b>                         |                    |                |               |                |                    |              |              |              |
| - สถานศึกษาภาครัฐ                               | 2                  | 113            | 709           | 822            | 14                 | 47           | 75           | 122          |
| <b>กระทรวงท่องเที่ยวและกีฬา</b>                 |                    |                |               |                |                    |              |              |              |
| - โรงเรียนกีฬา จังหวัดสุพรรณบุรี                | 1                  | 463            | 180           | 643            | 21                 | 34           | 12           | 46           |
| <b>สำนักบริหารงานการศึกษาพิเศษ</b>              |                    |                |               |                |                    |              |              |              |
| - โรงเรียนสุพรรณบุรีปัญญาคุณ                    | 1                  | 352            | 145           | 497            | 64                 | 16           | 55           | 71           |
| <b>สำนักงานพระพุทธศาสนา</b>                     |                    |                |               |                |                    |              |              |              |
|   | 2                  | 61             | -             | 61             | 9                  | 10           | 5            | 15           |
| <b>รวม</b>                                      | <b>495</b>         | <b>68,869</b>  | <b>66,721</b> | <b>135,590</b> | <b>6,182</b>       | <b>2,336</b> | <b>5,808</b> | <b>8,144</b> |

ที่มา : สำนักงานศึกษาธิการจังหวัดสุพรรณบุรี (<http://www.moesuphan.go.th/suphan/images/5910/07.pdf>)

ตารางที่ 20 จำนวนนักเรียน จำแนกตามระดับการศึกษาที่เปิดสอน และรายสังกัด ปีการศึกษา 2559

| สังกัด   | รวม            | จำนวนนักเรียน (ราย)    |                |               |               |              |              |              |           |
|--|----------------|------------------------|----------------|---------------|---------------|--------------|--------------|--------------|-----------|
|  |                | ก่อน<br>ประถม<br>ศึกษา | ประถม<br>ศึกษา | ม.ต้น         | ม.ปลาย        | ปวช.         | ปวส.         | ป.ตรี        | ป.โท      |
| <b>สำนักงานคณะกรรมการ<br/>ศึกษาขั้นพื้นฐาน</b>       |                |                        |                |               |               |              |              |              |           |
| - สพป.สุพรรณบุรี เขต 1                               | 21,844         | 4,577                  | 15,668         | 1,599         | -             | -            | -            | -            | -         |
| - สพป.สุพรรณบุรี เขต 2                               | 22,236         | 4,668                  | 15,542         | 2,026         | -             | -            | -            | -            | -         |
| - สพป.สุพรรณบุรี เขต 3                               | 19,121         | 3,618                  | 14,211         | 1,292         | -             | -            | -            | -            | -         |
| - สพม.เขต 9 (สุพรรณบุรี)                             | 33,129         | -                      | -              | 19,073        | 13,182        | 874          | -            | -            | -         |
| <b>สำนักงานคณะกรรมการส่งเสริม<br/>สถานศึกษาเอกชน</b> |                |                        |                |               |               |              |              |              |           |
| - โรงเรียนในระบบ (สามัญศึกษา)                        | 16,651         | 5,152                  | 10,255         | 1,171         | 73            | -            | -            | -            | -         |
| <b>องค์กรปกครองส่วนท้องถิ่น</b>                      |                |                        |                |               |               |              |              |              |           |
| - เทศบาล   | 5,060          | 1,342                  | 2,537          | 1,155         | 26            | -            | -            | -            | -         |
| - อบต.   | 167            | 78                     | 89             | -             | -             | -            | -            | -            | -         |
| <b>สำนักงานคณะกรรมการการ<br/>อาชีวศึกษา</b>          |                |                        |                |               |               |              |              |              |           |
| - สถานศึกษาอาชีวศึกษาภาครัฐ                          | 7,989          | -                      | -              | -             | -             | 5,577        | 2,412        | -            | -         |
| - สถานศึกษาอาชีวศึกษาภาคเอกชน                        | 456            | -                      | -              | -             | -             | 289          | 167          | -            | -         |
| <b>สถาบันอุดมศึกษาของรัฐ</b>                         |                |                        |                |               |               |              |              |              |           |
| - สำนักงานคณะกรรมการ<br>อุดมศึกษา                    | 4,479          | -                      | -              | -             | -             | -            | -            | 4,471        | 8         |
| - สถาบันการพลศึกษา                                   | 1,640          | -                      | -              | -             | -             | -            | -            | 1,601        | 39        |
| <b>สถาบันบัณฑิตพัฒนศิลป์</b>                         |                |                        |                |               |               |              |              |              |           |
| - สถานศึกษาภาครัฐ                                    | 795            | -                      | -              | 273           | 224           | 104          | 51           | 143          | -         |
| <b>กระทรวงสาธารณสุข</b>                              |                |                        |                |               |               |              |              |              |           |
| - สถานศึกษาภาครัฐ                                    | 822            | -                      | -              | -             | -             | -            | 59           | 763          | -         |
| <b>กระทรวงท่องเที่ยวและกีฬา</b>                      |                |                        |                |               |               |              |              |              |           |
| - โรงเรียนกีฬา จังหวัดสุพรรณบุรี                     | 643            | -                      | 20             | 316           | 307           | -            | -            | -            | -         |
| <b>สำนักบริหารงานการศึกษาพิเศษ</b>                   |                |                        |                |               |               |              |              |              |           |
| - โรงเรียนสุพรรณบุรีปัญญาคุณ                         | 497            | 34                     | 238            | 122           | 103           | -            | -            | -            | -         |
| <b>สำนักงานพระพุทธศาสนาฯ</b>                         |                |                        |                |               |               |              |              |              |           |
|  | 61             | -                      | -              | 43            | 18            | -            | -            | -            | -         |
| <b>รวมทั้งสิ้น</b>                                   | <b>135,590</b> | <b>19,469</b>          | <b>58,560</b>  | <b>27,070</b> | <b>13,933</b> | <b>6,844</b> | <b>2,689</b> | <b>6,978</b> | <b>47</b> |

ที่มา : สำนักงานศึกษาธิการจังหวัดสุพรรณบุรี (<http://www.moesuphan.go.th/suphan/images/5910/07.pdf>)

## 2.4 ด้านสาธารณสุข

### จำนวนสถานบริการสาธารณสุข

|  |                              |
|--|------------------------------|
| <b>จังหวัดสุพรรณบุรี มีสถานบริการสาธารณสุข</b> | <b>จำนวน 205 แห่ง ดังนี้</b> |
| - สำนักงานสาธารณสุขจังหวัด                     | 1 แห่ง                       |
| - สำนักงานสาธารณสุขอำเภอ                       | 10 แห่ง                      |
| - โรงพยาบาลส่งเสริมสุขภาพตำบล/สาธารณสุขชุมชน   | 174 แห่ง                     |
| - โรงพยาบาลศูนย์/โรงพยาบาลทั่วไป               | 2 แห่ง                       |
| - โรงพยาบาลเอกชน                               | 5 แห่ง                       |
| - โรงพยาบาลชุมชน                               | 8 แห่ง                       |
| - ศูนย์สุขภาพชุมชน/บริการสาธารณสุข             | 3 แห่ง                       |
| - ศูนย์วิชาการ                                 | 2 แห่ง                       |

|   |                              |
|---|------------------------------|
| <b>สถานพยาบาลประเภทคลินิก</b>                 | <b>จำนวน 249 แห่ง ดังนี้</b> |
| - คลินิกเวชกรรม/เวชกรรมเฉพาะทาง (คลินิกแพทย์) | 96 แห่ง                      |
| - คลินิกทันตกรรม                              | 29 แห่ง                      |
| - คลินิกการพยาบาลและการผดุงครรภ์              | 97 แห่ง                      |
| - คลินิกเทคนิคการแพทย์                        | 7 แห่ง                       |
| - คลินิกการแพทย์แผนไทย                        | 12 แห่ง                      |
| - สหคลินิก                                    | 4 แห่ง                       |
| - คลินิกกายภาพบำบัด                           | 4 แห่ง                       |

|  |                              |
|--|------------------------------|
| <b>สถานประกอบการร้านขายยาและผลิตยาแผนโบราณ</b> | <b>จำนวน 289 แห่ง ดังนี้</b> |
| - ร้านขายยาแผนปัจจุบัน/แผนปัจจุบันบรรจุเสร็จ   | 212 แห่ง                     |
| - ร้านขายยาแผนโบราณ                            | 47 แห่ง                      |
| - สถานที่ผลิตยาแผนโบราณ                        | 16 แห่ง                      |
| - ร้านขายยาแผนปัจจุบันบรรจุเสร็จสำหรับสัตว์    | 14 แห่ง                      |

ที่มา : กลุ่มคุ้มครองผู้บริโภค สำนักงานสาธารณสุขจังหวัดสุพรรณบุรี (ข้อมูล ณ ธันวาคม 2558)

**ตารางที่ 21** จำนวนสถานบริการสาธารณสุขของรัฐบาล จำแนกตามรายอำเภอ จังหวัดสุพรรณบุรี

| ที่ | อำเภอ                | ประเภท       | โรงพยาบาลส่งเสริมสุขภาพตำบล | ศูนย์บริการสาธารณสุข (แห่ง) |
|-----|----------------------|--------------|-----------------------------|-----------------------------|
| 1   | อำเภอเมืองสุพรรณบุรี | รพ. ระดับ A  | 29                          | 2                           |
| 2   | อำเภอดอนเจดีย์       | รพ. ระดับ F2 | 9                           | -                           |
| 3   | อำเภอด่านช้าง        | รพ. ระดับ F1 | 16                          | -                           |
| 4   | อำเภอเดิมบางนางบวช   | รพ. ระดับ F2 | 20                          | -                           |
| 5   | อำเภอบางปลาม้า       | รพ. ระดับ F2 | 17                          | -                           |
| 6   | อำเภอศรีประจันต์     | รพ. ระดับ F2 | 14                          | -                           |
| 7   | อำเภอสองพี่น้อง      | รพ. ระดับ M1 | 25                          | 1                           |
| 8   | อำเภอสามชูก          | รพ. ระดับ F2 | 13                          | -                           |
| 9   | อำเภอหนองหญ้าไซ      | รพ. ระดับ F2 | 9                           | -                           |
| 10  | อำเภออู่ทอง          | รพ. ระดับ M2 | 22                          | -                           |
|     | <b>รวม</b>           |              | <b>174</b>                  | <b>3</b>                    |

ที่มา : ข้อมูลพื้นฐานโรงพยาบาลในสังกัดสำนักปลัดกระทรวงสาธารณสุข ปี 2559 สำนักบริหารการสาธารณสุข

**ตารางที่ 22** จำนวนสถานบริการสาธารณสุขของเอกชน แบ่งออกเป็นอำเภอ ตามประเภทของสถานบริการ

| ที่ | อำเภอ                | รพ.      | คลินิกแพทย์ | คลินิกทันตกรรม | สถานผดุงครรภ์ | ร้านขายยาแผนปัจจุบัน | ร้านขายยาแผนโบราณ |
|-----|----------------------|----------|-------------|----------------|---------------|----------------------|-------------------|
| 1   | อำเภอเมืองสุพรรณบุรี | 2        | 47          | 16             | 7             | 82                   | 21                |
| 2   | อำเภอดอนเจดีย์       | -        | 2           | -              | 4             | 16                   | -                 |
| 3   | อำเภอด่านช้าง        | -        | 6           | 3              | 12            | 15                   | 3                 |
| 4   | อำเภอเดิมบางนางบวช   | 1        | 2           | 1              | 9             | 17                   | 5                 |
| 5   | อำเภอบางปลาม้า       | -        | 1           | -              | 10            | 12                   | 3                 |
| 6   | อำเภอศรีประจันต์     | -        | 3           | 2              | 9             | 14                   | 3                 |
| 7   | อำเภอสองพี่น้อง      | -        | 15          | 2              | 7             | 23                   | 4                 |
| 8   | อำเภอสามชูก          | -        | 10          | 2              | 15            | 17                   | 3                 |
| 9   | อำเภอหนองหญ้าไซ      | -        | 3           | -              | 8             | 8                    | -                 |
| 10  | อำเภออู่ทอง          | 2        | 7           | 3              | 16            | 22                   | 5                 |
|     | <b>รวม</b>           | <b>5</b> | <b>96</b>   | <b>29</b>      | <b>97</b>     | <b>226</b>           | <b>47</b>         |

ที่มา : กลุ่มคุ้มครองผู้บริโภค สำนักงานสาธารณสุขจังหวัดสุพรรณบุรี (ข้อมูล ณ ธันวาคม 2558)

**บุคลากรด้านสาธารณสุข**

**ตารางที่ 23** แสดงข้อมูลบุคลากรด้านสาธารณสุข จังหวัดสุพรรณบุรี ปี 2560

| ลำดับ | บุคลากรตำแหน่ง                  | สสจ.       | สสอ.       | รพ.<br>สต. | รพศ./<br>รพท. | รพช.         | รพ.<br>เอกชน | ศูนย์<br>สุขภาพ<br>ชุมชน | ศูนย์<br>วิชาการ | รวม<br>ทั้งหมด |
|-------|---------------------------------|------------|------------|------------|---------------|--------------|--------------|--------------------------|------------------|----------------|
| 1     | แพทย์                           | 1          |            | 1          | 141           | 73           | 35           |                          |                  | 251            |
| 2     | ทันตแพทย์                       | 1          |            |            | 29            | 38           | 1            | 1                        | 25               | 95             |
| 3     | เจ้าพนักงานทันตสาธารณสุข        | 3          | 1          | 67         | 12            | 30           | 1            |                          |                  | 114            |
| 4     | ช่างทันตกรรม                    |            |            |            | 1             |              |              |                          |                  | 1              |
| 5     | นายสัตวแพทย์                    |            |            |            |               |              |              | 1                        |                  | 1              |
| 6     | เภสัชกร                         | 8          |            |            | 58            | 55           | 11           |                          | 10               | 142            |
| 7     | เจ้าพนักงานเภสัชกรรม            | 3          |            | 1          | 38            | 52           | 11           |                          |                  | 105            |
| 8     | พยาบาลวิชาชีพ                   | 10         |            | 198        | 761           | 579          | 92           | 8                        | 53               | 1,701          |
| 9     | พยาบาลเทคนิค                    |            |            | 1          | 14            | 6            | 1            |                          |                  | 22             |
| 10    | วิสัญญีพยาบาล                   |            |            |            | 33            | 16           | 3            |                          |                  | 52             |
| 11    | นักวิชาการสาธารณสุข             | 45         | 73         | 207        | 63            | 35           |              | 1                        | 5                | 429            |
| 12    | นักกายภาพบำบัด                  |            |            |            | 18            | 20           | 5            |                          |                  | 43             |
| 13    | นักกิจกรรมบำบัด                 |            |            |            | 7             | 1            |              |                          |                  | 8              |
| 14    | เจ้าพนักงานเวชกรรมฟื้นฟู        |            |            |            |               |              | 1            |                          |                  | 1              |
| 15    | นักเทคนิคการแพทย์               |            |            |            | 34            | 23           | 11           |                          |                  | 68             |
| 16    | นักวิทยาศาสตร์การแพทย์          |            |            |            | 7             | 4            |              |                          | 1                | 12             |
| 17    | เจ้าพนักงานวิทยาศาสตร์การแพทย์  |            |            |            | 20            | 14           |              |                          |                  | 34             |
| 18    | นักรังสีการแพทย์                |            |            |            | 7             | 8            | 5            |                          |                  | 20             |
| 19    | เจ้าพนักงานรังสีการแพทย์        |            |            |            | 7             | 6            | 6            |                          |                  | 19             |
| 20    | นักโภชนาการ                     |            |            | 1          | 6             | 2            | 3            |                          |                  | 12             |
| 21    | โภชนาการ                        |            |            |            | 1             | 5            | 2            |                          |                  | 8              |
| 22    | นักจิตวิทยา                     |            |            |            | 1             |              | 1            |                          |                  | 2              |
| 23    | นักจิตวิทยาคลินิก               |            |            |            | 1             | 1            |              |                          |                  | 2              |
| 24    | เจ้าพนักงานสาธารณสุข            | 9          | 13         | 247        | 5             | 28           |              |                          |                  | 302            |
| 25    | ผู้ปฏิบัติงานด้านการแพทย์แผนไทย |            |            | 53         |               | 13           |              |                          |                  | 66             |
| 26    | ผู้อำนวยการ                     |            | 1          | 12         | 1             | 7            |              |                          | 2                | 23             |
| 27    | ผู้อำนวยการเฉพาะด้าน(แพทย์)     |            |            |            | 2             |              |              |                          |                  | 2              |
| 28    | นักสังคมสงเคราะห์               |            |            |            | 6             |              |              |                          |                  | 6              |
| 29    | เจ้าหน้าที่อื่นๆ                | 56         | 13         | 5          | 186           | 171          | 1            |                          | 60               | 492            |
|       | <b>รวมทั้งสิ้น</b>              | <b>136</b> | <b>101</b> | <b>793</b> | <b>1,459</b>  | <b>1,187</b> | <b>190</b>   | <b>11</b>                | <b>156</b>       | <b>4,033</b>   |

ที่มา : ระบบสารสนเทศภูมิศาสตร์ทรัพยากรสุขภาพ (<http://gishealth.moph.go.th/healthmap/resource.php>)

ตารางที่ 24 แสดงข้อมูลจำนวนทรัพยากรเบื้องต้น จังหวัดสุพรรณบุรี

| หน่วยงาน                           | จำนวน<br>เตียงจริง | เตียง (I.C.U) |           |              |                            | เตียง<br>NICU | เตียง<br>CCU | จำนวน<br>ห้อง<br>ผ่าตัด | จำนวน<br>ห้องตรวจ<br>ผู้ป่วยนอก |
|------------------------------------|--------------------|---------------|-----------|--------------|----------------------------|---------------|--------------|-------------------------|---------------------------------|
|                                    |                    | ศัลยกรรม      | อายุรกรรม | กุมารเวชกรรม | รวม (กรณีไม่<br>แยกประเภท) |               |              |                         |                                 |
| โรงพยาบาลเจ้าพระยาอภัยมหาราช       | 680                | 10            | 8         | 8            | -                          | 8             | 6            | 15                      | 38                              |
| โรงพยาบาลสมเด็จพระสังฆราชองค์ที่17 | 210                | 8             | 8         | -            | -                          | 5             | -            | 5                       | 18                              |
| โรงพยาบาลเดิมนางนบวช               | 120                | -             | -         | -            | -                          | -             | -            | 3                       | 6                               |
| โรงพยาบาลด่านช้าง                  | 86                 | -             | -         | -            | -                          | -             | -            | 3                       | 5                               |
| โรงพยาบาลบางปลาม้า                 | 60                 | -             | -         | -            | -                          | -             | -            | 1                       | 4                               |
| โรงพยาบาลศรีประจันต์               | 40                 | -             | -         | -            | 4                          | -             | -            | 2                       | 6                               |
| โรงพยาบาลดอนเจดีย์                 | 60                 | -             | -         | -            | -                          | -             | -            | 2                       | 4                               |
| โรงพยาบาลสามชุก                    | 60                 | -             | 4         | -            | -                          | -             | -            | 2                       | 4                               |
| โรงพยาบาลอู่ทอง                    | 102                | -             | -         | -            | 6                          | -             | -            | 3                       | 15                              |
| โรงพยาบาลหนองหญ้าไซ                | 60                 | -             | -         | -            | -                          | -             | -            | 1                       | 3                               |
| <b>รวม</b>                         | <b>1,478</b>       | <b>18</b>     | <b>20</b> | <b>8</b>     | <b>10</b>                  | <b>13</b>     | <b>6</b>     | <b>37</b>               | <b>103</b>                      |

ที่มา : ระบบสารสนเทศภูมิศาสตร์ทรัพยากรสุขภาพ (<http://gishealth.moph.go.th/healthmap/resource.php>)

## 2.5 ส่วนราชการ

จังหวัดสุพรรณบุรี มีหน่วยงานส่วนราชการ แยกตามกระทรวง ดังนี้

| กระทรวง  | ส่วนภูมิภาค<br>(หน่วยงาน) | ส่วนกลาง<br>(หน่วยงาน) |
|--|---------------------------|------------------------|
| 1. กระทรวงมหาดไทย                              | 7                         | 1                      |
| 2. กระทรวงการคลัง                              | 4                         | 1                      |
| 3. กระทรวงพลังงาน                              | 1                         | -                      |
| 4. กระทรวงสาธารณสุข                            | 1                         | 4                      |
| 5. กระทรวงอุตสาหกรรม                           | 1                         | 1                      |
| 6. กระทรวงกลาโหม                               | -                         | 3                      |
| 7. กระทรวงยุติธรรม                             | 3                         | 1                      |
| 8. กระทรวงศึกษาธิการ                           | -                         | 6                      |
| 9. กระทรวงวัฒนธรรม                             | 2                         | 8                      |
| 10. กระทรวงดิจิทัลเพื่อเศรษฐกิจและสังคม        | 1                         | 2                      |
| 11. กระทรวงเกษตรและสหกรณ์                      | 6                         | 20                     |
| 12. กระทรวงการพัฒนาสังคมและความมั่นคงของมนุษย์ | 1                         | 4                      |
| 13. กระทรวงการท่องเที่ยวและกีฬา                | 1                         | 5                      |
| 14. กระทรวงคมนาคม                              | 1                         | 6                      |
| 15. กระทรวงแรงงาน                              | 4                         | 1                      |
| 16. กระทรวงพาณิชย์                             | 1                         | 1                      |
| 17. กระทรวงทรัพยากรธรรมชาติและสิ่งแวดล้อม      | 1                         | 5                      |
| 18. สำนักนายกรัฐมนตรี                          | 1                         | 3                      |

## 2.6 รัฐวิสาหกิจ

จังหวัดสุพรรณบุรี มีหน่วยงานรัฐวิสาหกิจ ดังนี้

1. การไฟฟ้าส่วนภูมิภาคจังหวัดสุพรรณบุรี
2. การประปาส่วนภูมิภาคสาขาสุพรรณบุรี
3. องค์การโทรศัพท์
4. องค์การตลาดเพื่อเกษตรกรจังหวัดสุพรรณบุรี
5. ที่ทำการไปรษณีย์จังหวัดสุพรรณบุรี
6. สำนักงานบริการลูกค้า กสท.สุพรรณบุรี
7. สำนักงาน ธ.ก.ส.จังหวัดสุพรรณบุรี
8. ธนาคารออมสินเขตสุพรรณบุรี
9. ธนาคารอาคารสงเคราะห์สาขาสุพรรณบุรี
10. ธนาคารกรุงไทย จำกัด (มหาชน)
11. สถานีเดินรถสุพรรณบุรี

## 2.7 เอกชน

จังหวัดสุพรรณบุรี มีหน่วยงานเอกชน ดังนี้

1. หอการค้าจังหวัดสุพรรณบุรี
2. สภาอุตสาหกรรมจังหวัดสุพรรณบุรี
3. สภาเกษตรกรจังหวัดสุพรรณบุรี
4. สภาวัฒนธรรมจังหวัดสุพรรณบุรี

## 2.8 องค์กรอิสระ

จังหวัดสุพรรณบุรี มีองค์กรอิสระ ดังนี้

1. สำนักตรวจเงินแผ่นดินจังหวัดสุพรรณบุรี
2. สำนักงานกองทุนฟื้นฟูและพัฒนาเกษตรกร สาขาจังหวัดสุพรรณบุรี
3. คณะกรรมการการเลือกตั้งประจำจังหวัดสุพรรณบุรี
4. สำนักงาน ปปช.ประจำจังหวัดสุพรรณบุรี
5. สถาบันพัฒนาองค์กรชุมชนเครือข่ายสภาองค์กรชุมชนตำบลจังหวัดสุพรรณบุรี

### 3. ข้อมูลด้านเศรษฐกิจ

#### 3.1 ผลิตภัณฑ์มวลรวมจังหวัดสุพรรณบุรี/ผลิตภัณฑ์มวลรวมเฉลี่ยต่อหัว

ผลิตภัณฑ์มวลรวมจังหวัด (Gross Provincial Product : GPP) ณ ราคาประจำปี ในปี พ.ศ. 2558 เท่ากับ 77,667 ล้านบาท เทียบกับปีที่แล้ว (ปี 2557) มีมูลค่า เท่ากับ 76,706 ล้านบาท เพิ่มขึ้น 961 ล้านบาท ขยายตัวร้อยละ 1.24

ผลิตภัณฑ์มวลรวมเฉลี่ยต่อหัว (Per Capita GPP) ณ ราคาประจำปี ในปี พ.ศ. 2558 มีรายได้ต่อคนต่อปีเท่ากับ 90,458 บาท เพิ่มขึ้นจากปีที่แล้ว (ปี 2557) ที่มีรายได้ต่อคนต่อปี 89,588 บาท จำนวน 870 บาท คิดเป็นร้อยละ 0.96

ตารางที่ 25 ผลิตภัณฑ์มวลรวมจังหวัด (GPP) ตามราคาประจำปี จำแนกตามสาขาการผลิต

(ล้านบาท)

|   | 2551   | 2552   | 2553   | 2554   | 2555   | 2556   | 2557   | 2558   |
|---|--------|--------|--------|--------|--------|--------|--------|--------|
| ภาคเกษตร  | 23,508 | 21,967 | 18,064 | 22,102 | 31,941 | 30,437 | 26,982 | 21,045 |
| สาขาเกษตรกรรม การล่าสัตว์และการป่าไม้   | 22,974 | 21,312 | 17,515 | 21,531 | 31,355 | 29,862 | 26,383 | 20,425 |
| สาขาประมง   | 534    | 655    | 548    | 571    | 586    | 575    | 599    | 620    |
| ภาคนอกเกษตร   | 37,735 | 41,839 | 43,032 | 49,593 | 52,919 | 51,013 | 49,724 | 56,622 |
| สาขาเหมืองแร่และเหมืองหิน   | 1,765  | 1,369  | 1,965  | 2,120  | 2,123  | 2,242  | 2,140  | 7,495  |
| สาขาอุตสาหกรรม  | 8,256  | 10,302 | 11,596 | 15,814 | 12,760 | 10,859 | 9,831  | 9,911  |
| สาขาไฟฟ้า ประปาและโรงแยกก๊าซ  | 961    | 1,211  | 1,239  | 1,265  | 1,436  | 1,615  | 1,734  | 1,622  |
| สาขาก่อสร้าง  | 1,561  | 2,199  | 2,042  | 2,269  | 3,069  | 2,999  | 2,688  | 3,184  |
| สาขาการขนส่ง การขายปลีก การซ่อมแซมยานยนต์ จักรยานยนต์ ของใช้ส่วนบุคคลและของใช้ในครัวเรือน | 6,866  | 7,860  | 6,915  | 6,948  | 9,203  | 8,658  | 8,792  | 9,113  |
| สาขาโรงแรมและภัตตาคาร   | 181    | 172    | 205    | 221    | 258    | 308    | 398    | 628    |
| สาขาการขนส่งสถานที่เก็บสินค้าและการคมนาคม   | 1,756  | 1,860  | 1,825  | 1,945  | 2,220  | 2,147  | 2,181  | 2,662  |
| สาขาตัวกลางทางการเงิน   | 2,999  | 3,053  | 3,087  | 3,321  | 3,820  | 4,255  | 4,536  | 4,886  |
| สาขาบริการด้านอสังหาริมทรัพย์ การให้เช่าและบริการทางธุรกิจ                                | 4,284  | 4,160  | 3,845  | 3,871  | 3,901  | 3,921  | 3,346  | 3,508  |
| สาขาการบริหารราชการและการป้องกันประเทศรวมทั้ง การประกัน สังคมภาคบังคับ                    | 2,425  | 2,424  | 2,740  | 3,079  | 3,655  | 3,132  | 2,420  | 2,686  |
| สาขาการศึกษา  | 4,285  | 4,478  | 4,767  | 5,837  | 7,224  | 7,447  | 8,089  | 7,185  |
| สาขาการบริการด้านสุขภาพและสังคม   | 1,698  | 1,976  | 2,033  | 2,089  | 2,266  | 2,380  | 2,509  | 2,663  |
| สาขาการให้บริการด้านชุมชนสังคมและบริการส่วนบุคคล อื่นๆ                                    | 604    | 624    | 637    | 702    | 789    | 867    | 876    | 873    |
| สาขาลูกจ้างในครัวเรือนส่วนบุคคล   | 94     | 150    | 135    | 112    | 195    | 184    | 185    | 209    |
| ผลิตภัณฑ์มวลรวมจังหวัด (Gross Provincial Product)   | 61,243 | 63,805 | 61,095 | 71,695 | 84,860 | 81,450 | 76,706 | 77,667 |
| ผลิตภัณฑ์มวลรวมจังหวัดต่อหัว (บาท)  | 71,722 | 75,092 | 72,293 | 84,525 | 99,694 | 95,374 | 89,588 | 90,458 |
| จำนวนประชากร (1,000 คน)   | 854    | 850    | 845    | 848    | 851    | 854    | 856    | 859    |

ที่มา : สำนักงานคณะกรรมการพัฒนาการเศรษฐกิจและสังคมแห่งชาติ

สาขาการผลิตหลักที่สร้างมูลค่าเพิ่มให้จังหวัดสุพรรณบุรี ได้แก่ ภาคเกษตร ในปี พ.ศ. 2558 มีมูลค่า 21,045 ล้านบาท มาจากสาขาเกษตรกรรมการล่าสัตว์และการป่าไม้ มูลค่า 20,425 ล้านบาท ส่วนภาคนอกเกษตร มีมูลค่า 56,622 ล้านบาท มาจากสาขาอุตสาหกรรม มูลค่า 9,911 ล้านบาท

### 3.2 ด้านเกษตรกรรม

#### 3.2.1 สภาพความเหมาะสมและการใช้ประโยชน์ที่ดินทางการเกษตร

ตารางที่ 26 การใช้ที่ดินของจังหวัดสุพรรณบุรี ปี พ.ศ. 2558

| เนื้อที่ทั้งหมด (ไร่) | เนื้อที่ป่าไม้ (ไร่) | เนื้อที่ใช้ประโยชน์ทางการเกษตร (ไร่) | ขนาดของฟาร์ม (ไร่/ครัวเรือน) | จำนวนฟาร์ม (ฟาร์ม) | เนื้อที่ใช้ประโยชน์นอกการเกษตร |
|-----------------------|----------------------|--------------------------------------|------------------------------|--------------------|--------------------------------|
| 3,348,755             | 398,739              | 2,315,389                            | 35.20                        | 65,782             | 634,627                        |

ที่มา : สถิติการเกษตรของประเทศไทย ปี 2559 สำนักงานเศรษฐกิจการเกษตร

จังหวัดสุพรรณบุรี มีเนื้อที่ทั้งหมด 3,348,755 ไร่ ส่วนใหญ่เป็นเนื้อที่ใช้ประโยชน์ทางการเกษตร 2,315,389 ไร่ (ร้อยละ 69.14) มีจำนวนฟาร์ม 65,782 ฟาร์ม ขนาดฟาร์ม 35.20 ไร่/ครัวเรือน

ตารางที่ 27 เนื้อที่ใช้ประโยชน์ทางการเกษตร จังหวัดสุพรรณบุรี ปี 2558

| เนื้อที่ทั้งหมด (ไร่) | เนื้อที่ใช้ประโยชน์ทางการเกษตร |         |                    |                        | เนื้อที่ใช้ประโยชน์ทางการเกษตรอื่นๆ |
|-----------------------|--------------------------------|---------|--------------------|------------------------|-------------------------------------|
|                       | นาข้าว                         | พืชไร่  | สวนไม้ผล ไม้ยืนต้น | สวนผัก/ไม้ดอกไม้ประดับ |                                     |
| 2,315,389             | 1,304,370                      | 838,264 | 19,597             | 30,210                 | 122,948                             |

ที่มา : สถิติการเกษตรของประเทศไทย ปี 2559 สำนักงานเศรษฐกิจการเกษตร

เนื้อที่ใช้ประโยชน์ทางการเกษตรของจังหวัดสุพรรณบุรี 2,315,389 ไร่ ส่วนใหญ่เป็นนาข้าว 1,304,370 ไร่ (ร้อยละ 56.33) พืชไร่ 838,264 ไร่ (ร้อยละ 36.20) สวนไม้ผล ไม้ยืนต้น 19,597 ไร่ (ร้อยละ 0.85) สวนผัก/ไม้ดอกไม้ประดับ 30,210 ไร่ (ร้อยละ 1.30) และเนื้อที่ใช้ประโยชน์ทางการเกษตรอื่นๆ 122,948 ไร่ (ร้อยละ 53.1)

ตารางที่ 28 พื้นที่ปลูกพืชเศรษฐกิจสำคัญของจังหวัดสุพรรณบุรี จำแนกตามความเหมาะสมของดิน

| ชนิดพืช            | พื้นที่ปลูกปัจจุบันจำแนกตามความเหมาะสมของดิน (ไร่) |         |        |                             |                             |                                |
|--------------------|--|---------|--------|-----------------------------|-----------------------------|--------------------------------|
|                    | S1   | S2      | S3     | N<br>(ร้อยละของ<br>ทั้งหมด) | รวม<br>(S1)+(S2)<br>+(S3)+N | S3+N<br>(ร้อยละของ<br>ทั้งหมด) |
| ข้าว               | 1,082,624  | 222,362 | 18,361 | 23,469<br>(1.74)            | 1,346,816                   | 41,830<br>(3.11)               |
| อ้อยโรงงาน         | 465,972  | 161,068 | 35,307 | 65,406<br>(8.99)            | 727,753                     | 100,713<br>(13.84)             |
| มันสำปะหลัง        | 142  | 16,426  | 8,551  | 3,600<br>(12.54)            | 28,719                      | 12,151<br>(42.31)              |
| ข้าวโพดเลี้ยงสัตว์ | 521  | 1,276   | 16,591 | 1,385<br>(7.00)             | 19,773                      | 17,976<br>(90.91)              |

ที่มา : สถานีพัฒนาที่ดินสุพรรณบุรี (ข้อมูล ณ เมษายน 2560)

จากข้อมูลของสถานีพัฒนาที่ดินสุพรรณบุรี ปี 2560 พบว่า พื้นที่ปลูกข้าวของจังหวัดสุพรรณบุรี 1,346,816 ไร่ ปลูกในเขตเหมาะสมมาก+ปานกลาง 1,304,986 ไร่ ปลูกในเขตเหมาะสมน้อยและไม่เหมาะสม 41,830 ไร่ (ร้อยละ 3.11) พื้นที่ปลูกอ้อยโรงงาน 727,753 ไร่ ปลูกในเขตเหมาะสมมาก+ปานกลาง 627,040 ไร่ ปลูกในเขตเหมาะสมน้อยและไม่เหมาะสม 100,713 ไร่ (ร้อยละ 13.84) พื้นที่ปลูกมันสำปะหลัง 28,719 ไร่ ปลูกในเขตเหมาะสมมาก+ปานกลาง 16,568 ไร่ ปลูกในเขตเหมาะสมน้อยและไม่เหมาะสม 12,151 ไร่ (ร้อยละ 42.31) พื้นที่ปลูกข้าวโพดเลี้ยงสัตว์ 19,773 ไร่ ปลูกในเขตเหมาะสมมาก+ปานกลาง 1,797 ไร่ ปลูกในเขตเหมาะสมน้อยและไม่เหมาะสม 17,976 ไร่ (ร้อยละ 90.91)

## กลุ่มชุดดินในจังหวัดสุพรรณบุรี

### 1. กลุ่มชุดดินที่ 1

เป็นกลุ่มดินที่มีเนื้อดินเป็นพวกดินเหนียวจัด หน้าดินแตกกระแหว่งเป็นร่องลึกในฤดูแล้ง สีดินส่วนมากเป็นสีดำ หรือสีเทาแก่ตลอด อาจมีจุดประสีน้ำตาล และสีเหลืองปะปนอยู่บ้างในดินชั้นบน ดินชั้นล่างมักมีก้อนปูนปะปน ส่วนใหญ่เกิดจากวัตถุต้นกำเนิดดินพวกตะกอนลำนํ้า สภาพพื้นที่ที่พบเป็นที่ราบลุ่ม มักมีน้ำแช่ขังในช่วงฤดูฝน เป็นดินลึกมาก มีความอุดมสมบูรณ์ตามธรรมชาติปานกลางถึงสูง ปฏิกริยาดินส่วนใหญ่เป็นกลางถึงต่างปานกลาง มีความเป็นกรด-ต่างประมาณ 6.5-8.0

ปัญหาหลักในการใช้ประโยชน์ที่ดินของหน่วยแผนที่นี้ได้แก่ ไถพรวนลำบาก เนื่องจากเป็นดินเหนียวจัดต้องไถพรวนในช่วงระยะเวลาที่ดินมีความชื้นที่เหมาะสม ในขณะที่เดียวกันพืชที่ปลูกอาจขาดแคลนน้ำได้ง่าย เมื่อฝนทิ้งช่วงนานกว่าปกติ เนื่องจากน้ำที่ขังอยู่จะซึมหายไปง่าย เมื่อดินเริ่มแห้ง และแตกกระแหว่งเป็นร่องลึก ปัจจุบันใช้ทำนา นอกฤดูทำนาบางแห่งใช้ปลูกข้าวไร่ ฝ้าย และถั่วต่างๆ ได้ ชุดดินที่จัดอยู่ในกลุ่มชุดดินนี้ได้แก่ ดินชุดบางเลน ดินชุดช่องแค ดินชุดโคกกระเทียม และดินชุดบ้านหมี่

## 2. กลุ่มชุดดินที่ 2

เป็นกลุ่มดินที่มีเนื้อดินเป็นพวกดินเหนียว ดินบนมีสีเทา หรือสีเทาแก่ ดินล่างมีสีเทา และมีจุดประสีน้ำตาล และสีเหลือง หรือสีแดง ส่วนใหญ่จะพบชั้นดินเหนียวสีเทาที่มีจุดประสีเหลืองของสารจาโรไซต์ในความลึกประมาณ 100 ถึง 150 เซนติเมตร ทั่วยุ่บนชั้นดินเลน ตะกอนน้ำทะเลที่มีสีเทาปนเขียว ดินกลุ่มนี้เกิดจากวัตถุต้นกำเนิดดินพวกตะกอนลำน้ำติดต่อกับตะกอนน้ำกร่อย บนสภาพพื้นที่ราบเรียบ เป็นดินลึกมาก มีการระบายน้ำเร็ว มีความอุดมสมบูรณ์ตามธรรมชาติปานกลาง ปฏิกริยาดินเป็นกรดจัด มีค่าความเป็นกรด-ด่าง 4.5-5.0

ปัญหาหลักในการใช้ประโยชน์ที่ดินของหน่วยแผนที่นี้ได้แก่ ดินค่อนข้างเป็นกรดจัด ซึ่งอาจมีผลกระทบต่อผลผลิต ปัจจุบันใช้ทำนา บางแห่งยกร่องปลูกพืชผัก และผลไม้บางชนิด ถ้ามีการจัดการที่ดี ดินนี้จะให้ผลผลิตค่อนข้างสูง ชุดดินที่จัดอยู่ในกลุ่มชุดดินนี้ได้แก่ ดินชุดอยุธยา ดินชุดบางเขน และดินชุดมหาโพธิ์

## 3. กลุ่มชุดดินที่ 3

เป็นกลุ่มดินที่มีเนื้อดินเป็นพวกดินเหนียว ดินบนมีสีดำ ดินล่างมีสีเทา หรือสีน้ำตาลอ่อน มีจุดประสีเหลือง และสีน้ำตาล หรือสีแดง พบบริเวณที่ราบลุ่ม หรือที่ราบเรียบ เป็นดินลึกมาก มีการระบายน้ำเร็ว โดยปกติดินกลุ่มนี้จะมีความอุดมสมบูรณ์ตามธรรมชาติในระดับปานกลาง มีค่าความเป็นกรด-ด่างประมาณ 6.0-7.0 ปัจจุบันใช้ทำนา หรือยกร่องปลูกพืชผัก และผลไม้ ซึ่งไม่ค่อยจะมีปัญหาในการใช้ประโยชน์ที่ดิน แต่ถ้าเป็นลุ่มมาก ๆ จะมีปัญหาเรื่องน้ำท่วมในฤดูฝน ชุดดินที่จัดอยู่ในกลุ่มชุดดินนี้ได้แก่ ดินชุดพิมาย และดินชุดสิงห์บุรี

## 4. กลุ่มชุดดินที่ 4

เป็นกลุ่มดินที่มีเนื้อดินเป็นพวกดินเหนียว ดินบนมีสีดำ หรือสีเทาเข้ม ดินล่างมีสีน้ำตาลอ่อน สีน้ำตาล หรือสีเทาปนสีเขียวมะกอก มีจุดประสีน้ำตาลปนเหลือง สีเหลือง หรือสีน้ำตาลแก่ อาจพบปูน หรือเหล็ก และแมงกานีสสะสมในดินชั้นล่าง เกิดจากวัตถุต้นกำเนิดดินพวกตะกอนลำน้ำ เป็นดินลึกมาก มีการระบายน้ำค่อนข้างเร็ว พบบริเวณที่ราบเรียบถึงที่ราบลุ่ม ดินมีความอุดมสมบูรณ์ตามธรรมชาติปานกลาง ปฏิกริยาดินเป็นกรดปานกลางถึงเป็นกลาง มีค่าความเป็นกรด-ด่างประมาณ 6.0-7.0

ปัจจุบันใช้ทำนา บางแห่งยกร่องเพื่อปลูกพืชผัก หรือผลไม้ ซึ่งมักจะให้ผลผลิตค่อนข้างสูง ปัญหาในการใช้ประโยชน์ที่ดินไม่ค่อยมี นอกจากที่เป็นที่ราบลุ่ม จะมีปัญหาเรื่องน้ำท่วมในฤดูฝน ชุดดินที่จัดอยู่ในกลุ่มชุดดินนี้ได้แก่ ดินชุดราชบุรี ดินชุดชัยนาท และดินชุดสระบุรี

## 5. กลุ่มชุดดินที่ 5

เป็นกลุ่มดินที่มีเนื้อดินเป็นพวกดินเหนียว ดินบนมีสีเทาแก่ ดินล่างมีสีเทา มีจุดประสีน้ำตาล และสีเหลือง หรือสีแดงตลอดชั้นดิน อาจพบพวกเหล็ก และแมงกานีสปะปนอยู่เล็กน้อย เกิดจากวัตถุต้นกำเนิดดินพวกตะกอนลำน้ำ เป็นดินลึกมาก มีการระบายน้ำเร็ว พบบริเวณที่ราบเรียบ ดินมีความอุดมสมบูรณ์ตามธรรมชาติปานกลาง ปฏิกริยาดินเป็นกรดปานกลางถึงเป็นกลาง มีค่าความเป็นกรด-ด่างประมาณ 6.0-7.0

ปัจจุบันใช้ทำนาได้ผลดี ให้ผลผลิตค่อนข้างสูง ไม่มีปัญหาเรื่องการใช้ประโยชน์ที่ดิน ชุดดินที่จัดอยู่ในกลุ่มชุดดินนี้ได้แก่ ดินชุดหางดง และดินชุดพาน

## 6. กลุ่มชุดดินที่ 6

เป็นกลุ่มดินที่มีเนื้อดินเป็นพวกดินเหนียว ดินบนมีสีเทาแก่ ดินล่างมีสีน้ำตาลอ่อน หรือสีเทา มีจุดประสีน้ำตาล สีเหลือง หรือสีแดงตลอดชั้นดิน บางแห่งมีศิลาแลงอ่อน หรือพวกเหล็ก และแมงกานีสปะปนอยู่ด้วย เกิดจากวัตถุต้นกำเนิดดินพวกตะกอนลำน้ำ เป็นดินลึกมาก มีการระบายน้ำค่อนข้างเร็วถึงเร็ว พบบริเวณพื้นที่ราบเรียบ หรือค่อนข้างราบเรียบ ดินมีความอุดมสมบูรณ์ตามธรรมชาติต่ำถึงค่อนข้างต่ำ ปฏิกริยาดินเป็นกรดจัดถึงกรดแก่ มีค่าความเป็นกรด-ต่างประมาณ 4.5-5.5

ปัญหาสำคัญในการใช้ประโยชน์ที่ดินของหน่วยแผนที่นี้ได้แก่ ดินมีความอุดมสมบูรณ์ค่อนข้างต่ำ ปัจจุบันใช้ทำนา หรือปลูกพืชล้มลุกในช่วงฤดูแล้ง ชุดดินที่จัดอยู่ในกลุ่มชุดดินนี้ได้แก่ ดินชุดเชียงราย ดินชุดมโนรมย์ ดินชุดนครพนม และดินชุดปากท่อ

## 7. กลุ่มชุดดินที่ 7

เป็นกลุ่มดินที่มีเนื้อดินเป็นพวกดินเหนียว มีสีเทา หรือสีน้ำตาลปนเทา พบจุดประสีน้ำตาล สีเหลือง หรือสีแดงปะปนตลอดชั้นดิน เกิดจากวัตถุต้นกำเนิดดินพวกตะกอนลำน้ำ เป็นดินลึก มีการระบายน้ำค่อนข้างเร็ว พบบริเวณพื้นที่ราบเรียบถึงค่อนข้างราบเรียบ ดินมีความอุดมสมบูรณ์ตามธรรมชาติปานกลาง ปฏิกริยาดินเป็นกรดเล็กน้อยถึงปานกลาง มีค่าความเป็นกรด-ต่างประมาณ 6.0-7.0

ปัจจุบันใช้ทำนา ถ้าหากมีการชลประทาน และการจัดการที่ดี สามารถทำนาได้ 2 ครั้ง ให้ผลผลิตค่อนข้างสูง ชุดดินที่จัดอยู่ในกลุ่มชุดดินนี้ได้แก่ ดินชุดนครปฐม และดินชุดเดิมบาง

## 8. กลุ่มชุดดินที่ 11

เป็นกลุ่มดินที่มีพวกเนื้อดินเป็นพวกดินเหนียว ดินบนมีสีดำ หรือสีเทาแก่ ดินล่างมีสีเทา และมีจุดประสีน้ำตาล สีเหลือง และสีแดงปะปนอยู่เป็นจำนวนมากในช่วงดินบน และพบจุดประสีเหลืองฟางข้าวของจาโรไซต์ในระดับความลึก 50-100 เซนติเมตรจากผิวดิน เกิดจากวัตถุต้นกำเนิดดินพวกตะกอนน้ำกร่อย บนที่ราบลุ่มน้ำทะเลเคยท่วมถึง เป็นดินลึกมาก สภาพพื้นที่เป็นที่ราบถึงราบลุ่ม มีการระบายน้ำเร็ว มีความอุดมสมบูรณ์ค่อนข้างต่ำ เนื่องจากดินมีปฏิกริยาดินเป็นกรดจัดมากถึงเป็นกรดจัด ค่าความเป็นกรด-ต่างประมาณ 4.5-5.0

ปัญหาสำคัญในการใช้ประโยชน์ที่ดินของหน่วยแผนที่นี้ได้แก่ ดินเป็นกรดจัด อาจขาดแร่ธาตุอาหารพืชพวกไนโตรเจน และฟอสฟอรัส หรืออาจมีสารละลายพวกอลูมิเนียม และเหล็กมากเกินไปจนเป็นพิษต่อพืช จัดได้ว่าเป็นดินเปรี้ยวจัด หรือดินกรดกำมะถัน ปัจจุบันใช้ทำนา บางแห่งยกร่องปลูกพืชผัก ส้มเขียวหวาน และสนประดิพัทธ์ ถ้าดินเหล่านี้ได้รับการปรับปรุงบำรุงดิน ใช้ปุ๋ย และปูนในอัตราที่เหมาะสม และมีการควบคุมน้ำ หรือจัดระบบชลประทานที่มีประสิทธิภาพ พืชที่ปลูกจะให้ผลผลิตดีขึ้น ชุดดินที่จัดอยู่ในกลุ่มชุดดินนี้ได้แก่ ดินชุดรังสิต และดินชุดเสนา

### 9. กลุ่มชุดดินที่ 15

เป็นกลุ่มดินที่มีเนื้อดินเป็นพวกดินร่วนเหนียว หรือดินร่วนเหนียวปนทรายแป้ง ดินบนมีสีน้ำตาลปนเทา ดินล่างสีน้ำตาล หรือสีเทาปนชมพู พบจุดประสีเหลือง หรือสีน้ำตาลปนเหลืองตลอดชั้นดิน ในดินชั้นล่างมักพบการสะสมเหล็ก และแมงกานีส เกิดจากวัตถุต้นกำเนิดดินพวกตะกอนลำนํ้า พบบริเวณพื้นที่ราบเรียบ หรือค่อนข้างราบเรียบ เป็นดินลึกมาก มีการระบายน้ำค่อนข้างเร็ว ดินมีความอุดมสมบูรณ์ตามธรรมชาติค่อนข้างต่ำ ถึงปานกลาง ปฏิกริยาดินเป็นกรดปานกลางถึงเป็นกลาง มีค่าความเป็นกรด-ด่างประมาณ 6.0-7.5

ปัญหาสำคัญในการใช้ประโยชน์ที่ดินของหน่วยแผนที่นี้โดยทั่วไปไม่มี แม้บางแห่งดินมีความอุดมสมบูรณ์ค่อนข้างต่ำ แต่พอปรับปรุงได้ไม่ยาก ปัจจุบันใช้ทำนา ในฤดูแล้งบริเวณใกล้แหล่งน้ำใช้ปลูกยาสูบ พืชผักต่างๆ หรือพืชไร่บางชนิด ถ้ามีระบบชลประทานใช้ทำนาได้ 2 ครั้งในรอบปี ชุดดินที่จัดอยู่ในกลุ่มชุดดินนี้ได้แก่ ดินชุดแม่สาย และดินชุดห่มสั๊ก

### 10. กลุ่มชุดดินที่ 17

เป็นกลุ่มดินที่มีเนื้อดินบนเป็นพวกดินร่วนปนทราย หรือดินร่วน ดินล่างเป็นดินร่วนเหนียวปนทราย หรือดินร่วนเหนียว มีสีน้ำตาลอ่อนถึงสีเทา พบจุดประสีน้ำตาล สีเหลือง หรือสีแดงปะปน บางแห่งอาจพบศิลาแลงอ่อน หรือพบการสะสมเหล็ก และแมงกานีสในดินชั้นล่าง เกิดจากวัตถุต้นกำเนิดดินพวกตะกอนลำนํ้า พบบริเวณพื้นที่ราบเรียบ เป็นดินลึกมาก ส่วนใหญ่มีการระบายน้ำค่อนข้างเร็ว มีความอุดมสมบูรณ์ตามธรรมชาติต่ำ ปฏิกริยาดินเป็นกรดจัดถึงเป็นกรดแก่ มีความเป็นกรด-ด่างประมาณ 4.5-5.5

ปัญหาสำคัญในการใช้ประโยชน์ที่ดินของหน่วยแผนที่นี้ได้แก่ ดินมีความอุดมสมบูรณ์ต่ำ และเนื้อดินบนค่อนข้างเป็นทราย ปัจจุบันใช้ทำนา ชุดดินที่จัดอยู่ในกลุ่มชุดดินนี้ได้แก่ ดินชุดร้อยเอ็ด และดินชุดเรณู

### 11. กลุ่มชุดดินที่ 18

เป็นกลุ่มดินที่มีเนื้อดินบนเป็นดินร่วนเหนียวปนทราย มีสีเทา พบจุดประสีน้ำตาล สีเหลือง เกิดจากวัตถุต้นกำเนิดดินพวกตะกอนลำนํ้า พบบริเวณพื้นที่ราบเรียบ หรือค่อนข้างราบเรียบ เป็นดินลึก ส่วนใหญ่มีการระบายน้ำเร็ว มีความอุดมสมบูรณ์ตามธรรมชาติต่ำ ดินชั้นบนมักมีปฏิกริยาเป็นกรดแก่ถึงกรดปานกลาง มีค่าความเป็นกรด-ด่างประมาณ 5.0-6.0 ส่วนดินชั้นล่างจะเป็นกรดน้อยกว่า หรือมีค่าความเป็นกรด-ด่างประมาณ 6.0-7.0

ปัญหาสำคัญในการใช้ประโยชน์ที่ดินของหน่วยแผนที่นี้ได้แก่ เนื้อดินบนค่อนข้างเป็นทราย พืชมีโอกาสเสี่ยงต่อการขาดแคลนน้ำ ปัจจุบันใช้ทำนา บางแห่งใช้ปลูกอ้อย หรือปลูกพืชล้มลุกในฤดูแล้ง ชุดดินที่จัดอยู่ในกลุ่มชุดดินนี้ได้แก่ ดินชุดเขาย้อย

### 12. กลุ่มชุดดินที่ 21

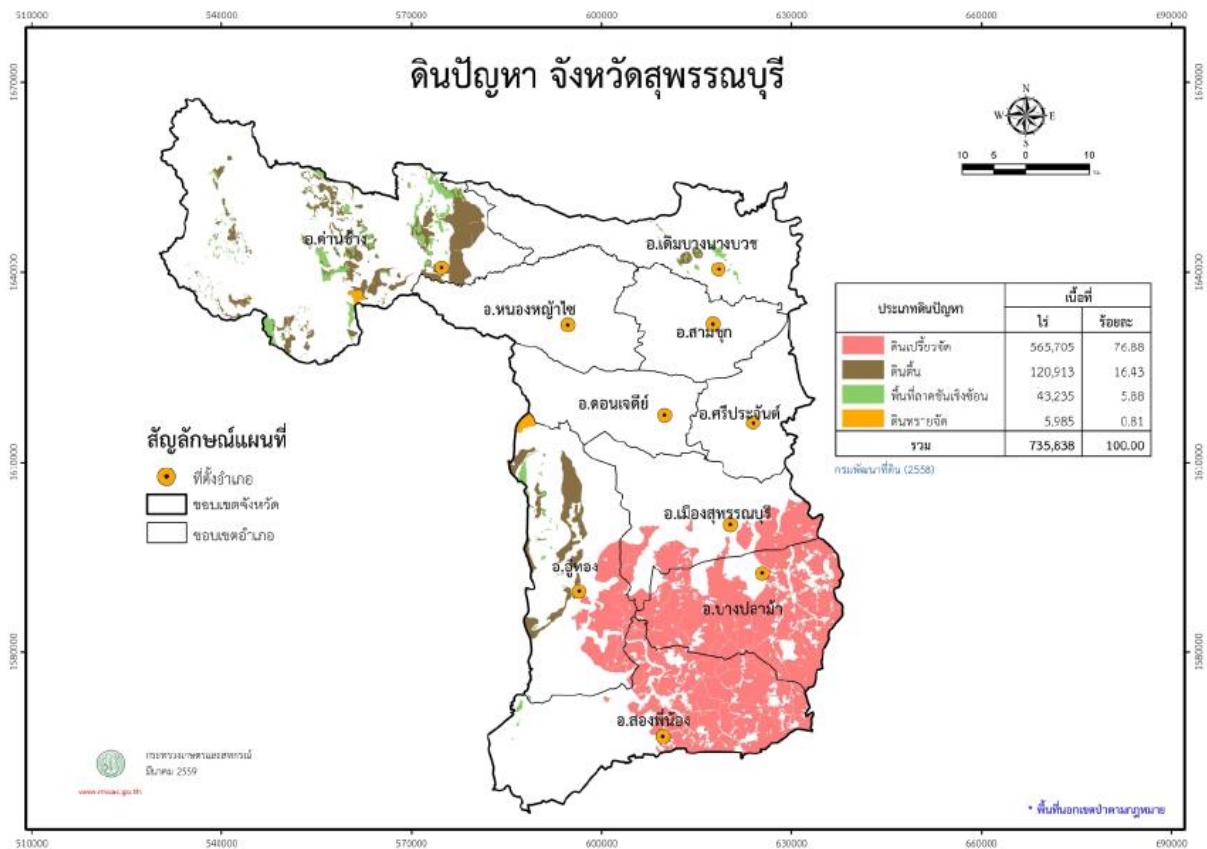
เป็นกลุ่มดินที่มีเนื้อดินเป็นพวกดินร่วน มีสีน้ำตาลปนเทา หรือน้ำตาลอ่อน พบจุดประสีเทาน้ำตาล หรือสีน้ำตาลปนเหลืองตลอดชั้นดิน เกิดจากวัตถุต้นกำเนิดดินพวกตะกอนลำนํ้า พบบนส่วนต่ำของสันดินริมน้ำ มีสภาพพื้นที่ค่อนข้างราบเรียบ เป็นดินลึก มีการระบายน้ำดีปานกลางถึงค่อนข้างเร็ว มีความอุดมสมบูรณ์ตามธรรมชาติปานกลาง ปฏิกริยาดินเป็นกรดแก่ถึงเป็นกลาง มีค่าความเป็นกรด-ด่างประมาณ 5.5-7.0

ปัจจุบันในฤดูฝนใช้ปลูกข้าว บริเวณที่มีแหล่งน้ำสามารถปลูกพืชผัก ถั่วต่างๆ และยาสูบได้ในฤดูแล้ง ปัญหาในการใช้ประโยชน์ที่ดินไม่ค่อยมี แต่ถ้านำมาใช้ทำนาดินอาจขาดแคลนน้ำได้ในช่วงฤดูฝนแล้ง ชุดดินที่จัดอยู่ในกลุ่มชุดดินนี้ได้แก่ ดินชุดสรรพยา และดินชุดเพชรบุรี

### 13. กลุ่มชุดดินที่ 25

เป็นกลุ่มดินที่มีเนื้อดินบนเป็นดินร่วนปนทราย ส่วนดินชั้นล่างเป็นดินเหนียว หรือดินร่วนปนเหนียวที่มีกรวด หรือลูกรังปะปนเป็นปริมาณมาก มีสีน้ำตาลอ่อนถึงสีเทา พบจุดประสีน้ำตาล สีเหลือง หรือสีแดงปะปน ใต้ชั้นลูกรังอาจพบชั้นดินเหนียวที่มีศิลาแลงอ่อนปะปน เกิดจากวัตถุต้นกำเนิดดินพวกตะกอนลำนํ้าทับอยู่บนชั้นหินผุ พบบริเวณพื้นที่ค่อนข้างราบเรียบ เป็นดินต้น ส่วนใหญ่มีการระบายน้ำค่อนข้างเร็ว ดินมีความอุดมสมบูรณ์ตามธรรมชาติต่ำ ส่วนมากจะมีปฏิกริยาดินเป็นกรดจัดถึงกรดแก่ มีค่าความเป็นกรด-ด่าง 4.5-5.5

ปัญหาสำคัญในการใช้ประโยชน์ที่ดินของหน่วยแผนที่นี้ได้แก่ เป็นดินต้น ส่วนใหญ่มีความอุดมสมบูรณ์ บางแห่งมีเนื้อดินบนค่อนข้างเป็นทราย ปัจจุบันใช้ทำนา ชุดดินที่จัดอยู่ในกลุ่มชุดดินนี้ได้แก่ ดินชุดอันและชุดดินเพ็ญ (ศูนย์วิจัยข้าวปทุมธานี และศูนย์วิจัยข้าวสุพรรณบุรี , สถาบันวิจัยข้าว ร่วมกับกองปฐพีวิทยาและสำนักวิจัย และพัฒนาการเกษตรเขตที่ 5 กรมวิชาการเกษตร , 2545)



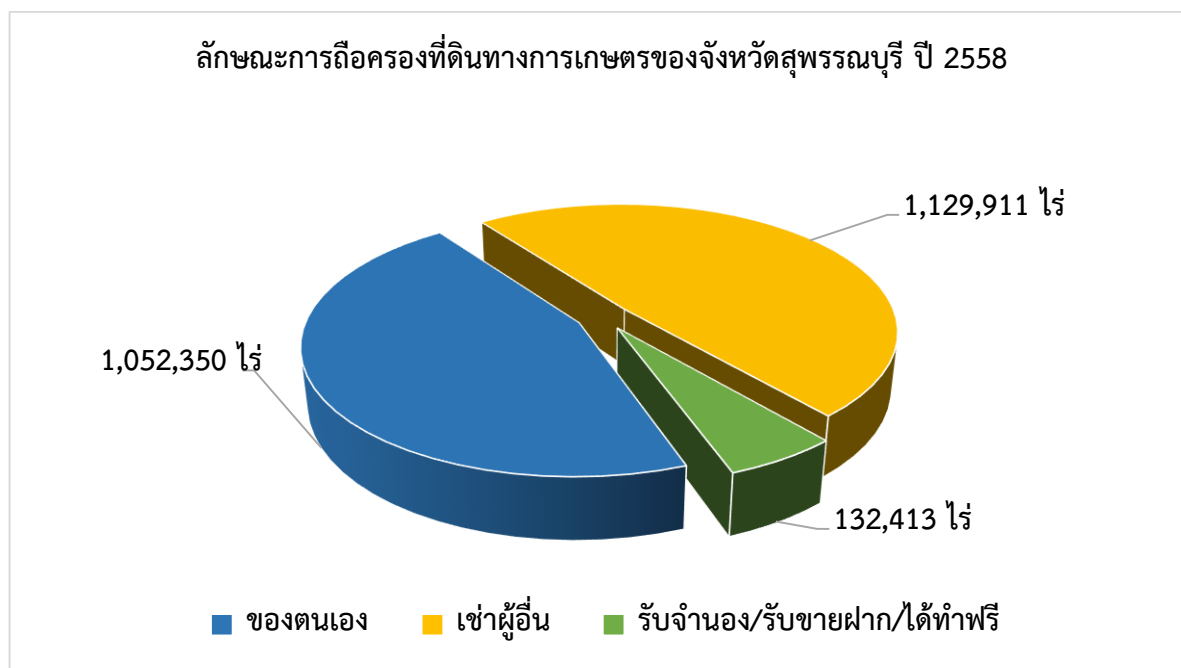
### 3.2.2 การถือครองที่ดินทางการเกษตร

ตารางที่ 29 ลักษณะการถือครองที่ดินทางการเกษตรของจังหวัดสุพรรณบุรี ปี 2558

| เนื้อที่ใช้ประโยชน์ทางการเกษตร (ไร่) |                |                   |                                  |           |
|--------------------------------------|----------------|-------------------|----------------------------------|-----------|
| เนื้อที่ทั้งหมด (ไร่)                | ของตนเอง (ไร่) | เนื้อที่ของคนอื่น |                                  |           |
|                                      |                | เช่าผู้อื่น (ไร่) | รับจ้าง/รับขายฝาก/ได้ทำฟรี (ไร่) | รวม (ไร่) |
| 2,315,389                            | 1,052,350      | 1,129,911         | 132,413                          | 1,262,324 |

ที่มา : สถิติการเกษตรของประเทศไทย ปี 2559 สำนักงานเศรษฐกิจการเกษตร

เนื้อที่ใช้ประโยชน์ทางการเกษตรของจังหวัดสุพรรณบุรี 2,315,389 ไร่ เป็นของตนเอง 1,052,350 ไร่ (ร้อยละ 45.45) เป็นเนื้อที่ของคนอื่น (เช่า+รับจ้าง/รับขายฝาก/ได้ทำฟรี) 1,262,324 ไร่ (ร้อยละ 54.52)



ตารางที่ 30 เนื้อที่ใช้ประโยชน์ทางการเกษตรจังหวัดสุพรรณบุรี แยกรายอำเภอ ปี 2559

| อำเภอ           | พื้นที่ทั้งหมด<br>(ไร่) <sup>1</sup> | พื้นที่ทางการเกษตร |                |               |               |               |            |                  |               | พื้นที่ทำการ<br>ประมง <sup>3</sup> | รวมพื้นที่<br>การเกษตร |
|-----------------|--------------------------------------|--------------------|----------------|---------------|---------------|---------------|------------|------------------|---------------|------------------------------------|------------------------|
|                 |                                      | พืช <sup>2</sup>   |                |               |               |               |            |                  | รวม           |                                    |                        |
|                 |                                      | ที่นา              | พืชไร่         | ไม้ผล         | ไม้<br>ยืนต้น | พืชผัก        | ไม้ดอก     |                  |               |                                    |                        |
| เมืองสุพรรณบุรี | 338,073                              | 133,233            | 3,750          | 6,303         | 62            | 1,965         | 2          | 143,191          | 3,750         | 146,941                            |                        |
| ดอนเจดีย์       | 157,551                              | 82,842             | 1,474          | 1,940         | 0             | 740           | 1          | 123,361          | 1,474         | 124,835                            |                        |
| ด่านช้าง        | 746,000                              | 1,521              | 53             | 1,313         | 8,797         | 842           | 32         | 238,691          | 53            | 238,744                            |                        |
| เดิมบางนางบวช   | 345,206                              | 144,672            | 485            | 1,518         | 232           | 42            | 15         | 292,597          | 485           | 293,082                            |                        |
| บางปลาม้า       | 300,811                              | 168,628            | 16,663         | 2,782         | 35            | 10            | 122        | 171,577          | 16,663        | 188,240                            |                        |
| ศรีประจันต์     | 113,116                              | 85,138             | 857            | 2,058         | 62            | 1,212         | 13         | 99,414           | 857           | 100,271                            |                        |
| สองพี่น้อง      | 468,988                              | 121,975            | 15,873         | 0             | 32            | 2,050         | 0          | 217,147          | 15,873        | 233,020                            |                        |
| สามชุก          | 222,448                              | 110,970            | 464            | 2,434         | 15            | 860           | 0          | 133,545          | 464           | 134,009                            |                        |
| หนองหญ้าไซ      | 262,631                              | 96,622             | 81             | 15            | 228           | 2,001         | 71         | 252,283          | 81            | 252,364                            |                        |
| อู่ทอง          | 393,931                              | 125,602            | 3,120          | 55            | 0             | 3,412         | 0          | 260,008          | 3,120         | 263,128                            |                        |
| <b>รวม</b>      | <b>3,348,755</b>                     | <b>1,071,203</b>   | <b>819,340</b> | <b>18,418</b> | <b>9,463</b>  | <b>13,134</b> | <b>256</b> | <b>1,931,814</b> | <b>42,820</b> | <b>1,974,634</b>                   |                        |

ที่มา : <sup>1</sup> ที่ทำการปกครองจังหวัดสุพรรณบุรี (ข้อมูล ณ มีนาคม 2560)

<sup>2</sup> สำนักงานเกษตรจังหวัดสุพรรณบุรี (ข้อมูล ณ มีนาคม 2560)

<sup>3</sup> สำนักงานประมงจังหวัดสุพรรณบุรี (ข้อมูล ณ เมษายน 2560)

จากตารางที่ 30 ข้อมูลของสำนักงานเกษตรจังหวัดสุพรรณบุรี และสำนักงานประมงจังหวัดสุพรรณบุรี พบว่า เนื้อที่ใช้ประโยชน์ทางการเกษตรจังหวัดสุพรรณบุรี แยกรายอำเภอ ปี 2559 จังหวัดสุพรรณบุรี มีเนื้อที่ใช้ประโยชน์ทางการเกษตรทั้งหมด 1,974,634 ไร่ แยกเป็นด้านพืช 1,931,814 ไร่ ด้านประมง 82,820 ไร่ โดยด้านพืช แยกเป็นที่นา 1,071,203 ไร่ (ร้อยละ 54.25 ของพื้นที่การเกษตร) พืชไร่ 819,340 ไร่ (ร้อยละ 41.49) ไม้ผล 18,418 ไร่ (ร้อยละ 0.93) ไม้ยืนต้น 9,463 ไร่ (ร้อยละ 0.47) พืชผัก 13,134 ไร่ (ร้อยละ 0.66) ไม้ดอก 256 ไร่ (ร้อยละ 0.01) และพื้นที่ทำการประมง 42,820 ไร่ (ร้อยละ 2.16)

### 3.2.3 จำนวนครัวเรือนเกษตรกร

ตารางที่ 31 ครัวเรือนเกษตรกรจังหวัดสุพรรณบุรี ปี 2559

| จังหวัด/อำเภอ   | จำนวนเกษตรกร<br>(ครัวเรือน) |
|-----------------|-----------------------------|
| เมืองสุพรรณบุรี | 9,232                       |
| ดอนเจดีย์       | 4,818                       |
| ด่านช้าง        | 7,036                       |
| เดิมบางนางบวช   | 8,439                       |
| บางปลาม้า       | 6,859                       |
| ศรีประจันต์     | 5,762                       |
| สองพี่น้อง      | 9,229                       |
| สามชุก          | 5,518                       |
| หนองหญ้าไซ      | 6,592                       |
| อู่ทอง          | 8,671                       |
| <b>รวม</b>      | <b>72,156</b>               |

ที่มา : สำนักงานเกษตรจังหวัดสุพรรณบุรี (ข้อมูล ณ มีนาคม 2560)

จากตารางที่ 31 พบว่าข้อมูลจำนวนประชากร และจำนวนบ้าน จังหวัดสุพรรณบุรี ปี 2559 มี 292,289 หลัง เป็นครัวเรือนเกษตรกร 72,156 ครัวเรือน

### 3.2.4 ข้อมูลสารสนเทศด้านพืช

#### ข้อมูลเอกภาพด้านพืช ปี 2559

ตารางที่ 32 แสดงเนื้อที่เพาะปลูก เนื้อที่เก็บเกี่ยว และผลผลิต จังหวัดสุพรรณบุรี ปี 2559

| ประเภท                            | เนื้อที่เพาะปลูก<br>(ไร่) | เนื้อที่เก็บเกี่ยว<br>(ไร่) | ผลผลิต<br>(ตัน) | ผลผลิตต่อไร่<br>(กก.)<br>ต่อเนื้อที่เก็บ |
|-----------------------------------|---------------------------|-----------------------------|-----------------|--|
| ข้าวนาปี                          | 1,202,932                 | 1,197,904                   | 871,495         | 728                                      |
| ข้าวนาปรัง                        | 428,678                   | 427,151                     | 304,677         | 713                                      |
| สับปะรดโรงงาน                     | 1,536                     | 1,536                       | 4,831           | 3,145                                    |
| ข้าวโพดเลี้ยงสัตว์รุ่น 1 ปี 58/59 | 43,493                    | 43,364                      | 31,157          | 718                                      |
| มันสำปะหลังโรงงาน                 | 40,552                    | 39,592                      | 128,760         | 3,252                                    |
| ยางพารา                           | 7,115                     | 1,440                       | 205             | 142                                      |
| ปาล์มน้ำมัน                       | 2,101                     | 879                         | 980             | 1,115                                    |

ที่มา : สำนักงานเศรษฐกิจการเกษตรที่ 7 (ข้อมูล ณ มิถุนายน 2560)

#### ข้อมูลการปลูกพืช ปี 2559

ตารางที่ 33 ข้อมูลการผลิตพืช จังหวัดสุพรรณบุรี ปี 2559

| ชนิดพืช                   | พื้นที่<br>เพาะปลูก<br>(ไร่) | เก็บเกี่ยว<br>(ไร่) | เสียหาย<br>(ไร่) | ผลผลิตรวม<br>(ตัน) | ผลผลิตเฉลี่ย<br>(ตัน/ไร่) | ราคาหน้า<br>ฟาร์ม<br>(บาท/ตัน) |
|---------------------------|------------------------------|---------------------|------------------|--------------------|---------------------------|--------------------------------|
| <b>ข้าว</b>               |                              |                     |                  |                    |                           |                                |
| ข้าวนาปี ปี 2559/60       | 1,202,932                    | 1,197,907           | -                | 871,495            | 0.73                      | 6,820                          |
| ข้าวนาปรัง ปี 2559        | 428,675                      | 427,131             | -                | 304,677            | 0.71                      | 7,000                          |
| <b>พืชไร่ ปี 2558/59</b>  |                              |                     |                  |                    |                           |                                |
| ข้าวโพดเลี้ยงสัตว์ รุ่น 1 | 43,493                       | 43,141              | -                | 31,157             | 0.72                      | 7,390                          |
| ถั่วเขียวผิวมัน           | 7,386                        | 7,386               | -                | 98.50              | 0.01                      | 26,570                         |
| เผือก                     | 1,567                        | 805                 | -                | 2,151              | 2.67                      | 19,950                         |
| มันเทศ                    | 1,528                        | 308                 | -                | 1,018              | 3.31                      | 13,180                         |
| แห้ว                      | 2,794                        | 1,439               | -                | 6,373              | 4.43                      | 14,330                         |
| อ้อยโรงงาน                | 812,840                      | 421,912             | -                | 4,522,475          | 10.72                     | 1,080                          |
| สับปะรด                   | 1,536                        | 1,536               | -                | 4,331              | 3.15                      | 9,320                          |
| หญ้าเลี้ยงสัตว์           | 645                          | 540                 | -                | 445                | 0.82                      | 7,190                          |

| ชนิดพืช                           | พื้นที่<br>เพาะปลูก<br>(ไร่) | เก็บเกี่ยว<br>(ไร่) | เสียหาย<br>(ไร่) | ผลผลิตรวม<br>(ตัน) | ผลผลิตเฉลี่ย<br>(ตัน/ไร่) | ราคาหน้า<br>ฟาร์ม<br>(บาท/ตัน) |
|-----------------------------------|------------------------------|---------------------|------------------|--------------------|---------------------------|--------------------------------|
| มันสำปะหลังโรงงาน                 | 40,532                       | 37,592              | -                | 129,710            | 3.25                      | 2,490                          |
| <b>ไม้ผล ปี 2559</b>              |                              |                     |                  |                    |                           |                                |
| กล้วยน้ำว้า                       | 1,220                        | 1,077               | -                | 18,309             | 1.70                      | 18,980                         |
| ขนุนหนัง                          | 47                           | 25                  | -                | 20.35              | 0.81                      | 12,630                         |
| เงาะโรงเรียน                      | 15.5                         | 15.5                | -                | 5                  | 0.32                      | 10,000                         |
| ชมพู่ทับทิมจันทร์                 | 7                            | 7                   | -                | 8.40               | 1.20                      | 25,000                         |
| ฝรั่ง                             | 78                           | 48                  | -                | 83                 | 0.73                      | 25,000                         |
| พุทรา                             | 684                          | 218                 | -                | 278                | 1.26                      | 11,430                         |
| มะขาม                             | 146                          | 42                  | -                | 4.20               | 0.10                      | 25,000                         |
| มะขามเทศ                          | 190                          | 30                  | -                | 70                 | 2.33                      | 40,000                         |
| มะนาว                             | 1,065                        | 747                 | -                | 851                | 1.14                      | 160,000                        |
| มะม่วง                            | 16,345                       | 5,141               | -                | 14,445             | 2.81                      | 20,090                         |
| มะยงชิด                           | 15                           | 15                  | -                | 10                 | 0.67                      | 100,000                        |
| มะละกอ                            | 666                          | 582                 | -                | 437                | 0.75                      | 14,110                         |
| ลองกอง                            | 10                           | 5                   | -                | 0.25               | 0.05                      | 25,000                         |
| ลำไยอีดอ                          | 584                          | 132                 | -                | 6.60               | 0.05                      | 25,000                         |
| ส้มเขียวหวานโชกุน<br>(สายน้ำผึ้ง) | 102                          | 32                  | -                | 12.80              | 0.40                      | 15,000                         |
| ส้มโอ                             | 95                           | 64                  | -                | 86                 | 1.34                      | 22,670                         |
| มะกอกน้ำ                          | 35                           | -                   | -                | -                  | -                         | -                              |
| แก้วมังกร                         | 309                          | 10                  | -                | 13                 | 1.30                      | 10,910                         |
| <b>ไม้ยืนต้น</b>                  |                              |                     |                  |                    |                           |                                |
| ปาล์มน้ำมัน                       | 2,101                        | 879                 | -                | 950                | 1.11                      | 31,100                         |
| มะพร้าวอ่อน                       | 74                           | 17                  | -                | 42.50              | 2.50                      | 10,000                         |
| มะพร้าวแก่                        | 64                           | 60                  | -                | 120                | 2.00                      | 3,000                          |
| ยางพารา                           | 6,704                        | 1,059               | -                | 2,081              | 1.97                      | 35,000                         |
| ไผ่บงหวาน                         | 18                           | 3                   | -                | 1                  | 0.33                      | 15,000                         |
| <b>พืชผัก ปี 2559</b>             |                              |                     |                  |                    |                           |                                |
| กระเจี๊ยบเขียว                    | 2,290                        | 875                 | -                | 2,135              | 2.44                      | 25,460                         |
| กระเฉด                            | 82                           | 82                  | -                | 1,041              | 12.70                     | 10,000                         |
| กะเพรา                            | 34                           | 16                  | -                | 151                | 9.44                      | 13,540                         |

| ชนิดพืช                           | พื้นที่<br>เพาะปลูก<br>(ไร่) | เก็บเกี่ยว<br>(ไร่) | เสียหาย<br>(ไร่) | ผลผลิตรวม<br>(ตัน) | ผลผลิตเฉลี่ย<br>(ตัน/ไร่) | ราคาหน้า<br>ฟาร์ม<br>(บาท/ตัน) |
|-----------------------------------|------------------------------|---------------------|------------------|--------------------|---------------------------|--------------------------------|
| กุยช่าย                           | 4                            | 4                   | -                | 16.8               | 4.20                      | 33,100                         |
| ข้า้                              | 1,482                        | 332                 | -                | 2,273              | 6.85                      | 16,760                         |
| ข้า้โหดฝักอ่อน                    | 164                          | 164                 | -                | 246                | 1.50                      | 28,100                         |
| ข้า้โหดรับประทานฝักสด             | 777                          | 677                 | -                | 966                | 1.43                      | 9,900                          |
| ข้า้โหดหวาน                       | 3,955                        | 3,183               | -                | 5,429              | 1.71                      | 8,810                          |
| คะน้า                             | 2,406                        | 2,406               | -                | 6,541              | 2.72                      | 14,710                         |
| แคนตาลูป                          | 27                           | 27                  | -                | 77                 | 2.85                      | 50,000                         |
| ชะอม                              | 14.25                        | 14.25               | -                | 7.80               | 0.55                      | 37,950                         |
| แตงกวา                            | 359                          | 153                 | -                | 683                | 4.46                      | 10,830                         |
| แตงร้าน                           | 89                           | 34                  | -                | 175                | 5.15                      | 6,580                          |
| แตงโมเนื้อ                        | 2,476                        | 1,301               | -                | 12,400             | 9.53                      | 7,960                          |
| แตงโมอ่อน                         | 51                           | 51                  | -                | 72                 | 1.41                      | 12,900                         |
| ถั่วฝักยาว                        | 763                          | 183                 | -                | 1,521              | 8.31                      | 25,660                         |
| น้ำเต้า                           | 5                            | 5                   | -                | 600                | 120.00                    | 10,000                         |
| บวบ                               | 141                          | 46                  | -                | 325                | 7.07                      | 12,210                         |
| ผักกวางตุ้ง                       | 344                          | 321                 | -                | 501                | 1.56                      | 11,420                         |
| ผักกาดหอม                         | 445                          | 385                 | -                | 577                | 1.50                      | 53,970                         |
| ผักคื่นฉ่าย                       | 165                          | 164                 | -                | 261                | 1.59                      | 63,780                         |
| ผักชี                             | 129                          | 117                 | -                | 127                | 1.09                      | 66,210                         |
| ผักบุ้งจีน                        | 233                          | 210                 | -                | 326                | 1.55                      | 11,210                         |
| ผักบุ้งน้ำ                        | 478                          | 478                 | -                | 10,797             | 22.59                     | 10,210                         |
| ผักหวาน                           | 6                            | 4                   | -                | 1.38               | 0.35                      | 58,410                         |
| พริกชี้หนูเม็ดเล็ก<br>(ชี้หนูสวน) | 99                           | 50                  | -                | 413                | 8.26                      | 50,540                         |
| พริกชี้หนูเม็ดใหญ่                | 554                          | 181                 | -                | 602                | 3.33                      | 51,840                         |
| พริกใหญ่                          | 225                          | 35                  | -                | 294                | 8.40                      | 82,860                         |
| พริก / แพง                        | 100                          | 69                  | -                | 224                | 3.25                      | 3,780                          |
| พริกทอง                           | 4                            | 4                   | -                | 3.40               | 0.85                      | 15,000                         |
| มะเขือเทศบรโภคสด                  | 129                          | 20                  | -                | 171                | 8.55                      | 18,140                         |
| มะเขือเปราะ                       | 125                          | 78                  | -                | 588                | 7.54                      | 12,310                         |
| มะเขือม่วง                        | 52                           | 26                  | -                | 351                | 13.50                     | 12,890                         |

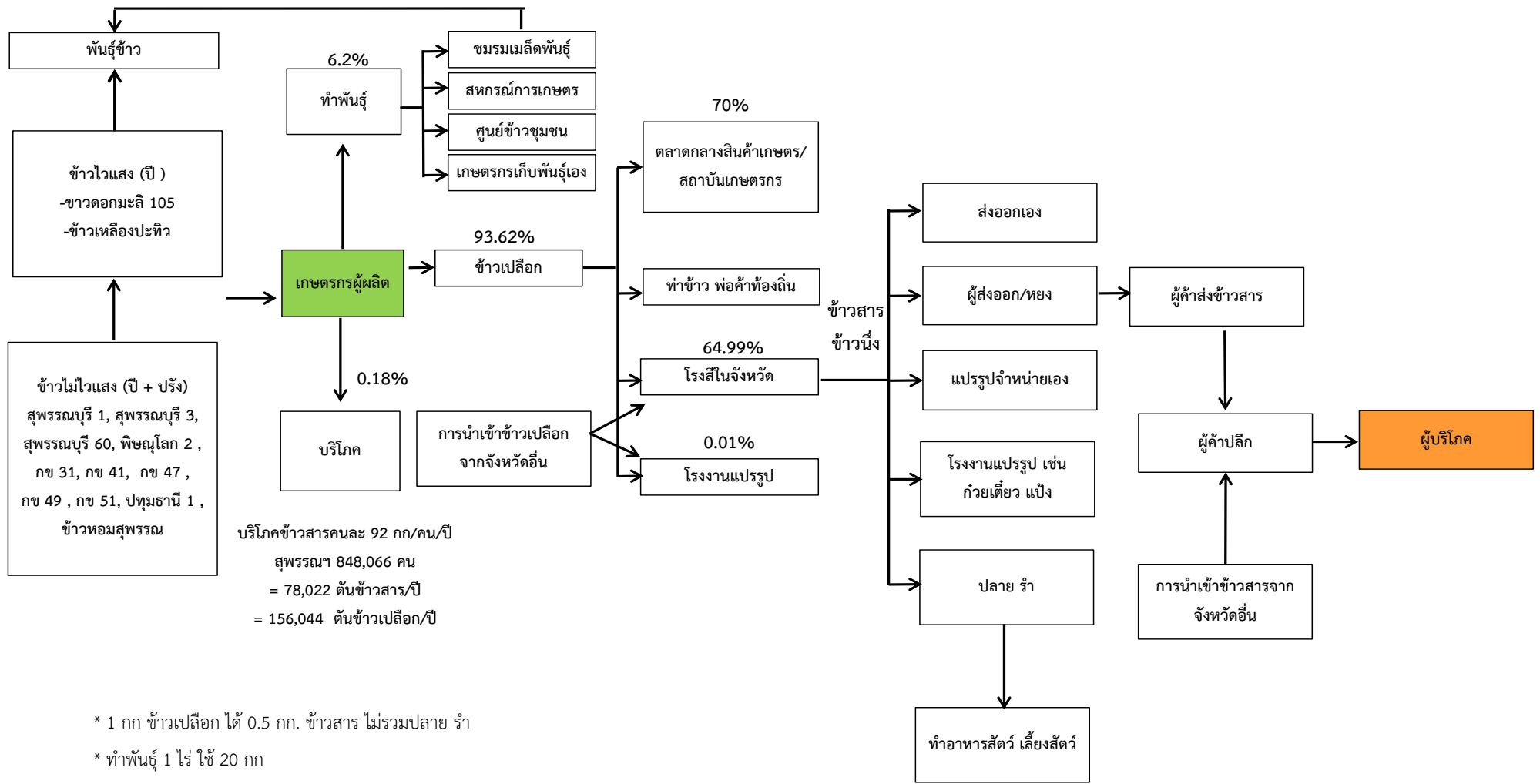
| ชนิดพืช                          | พื้นที่<br>เพาะปลูก<br>(ไร่) | เก็บเกี่ยว<br>(ไร่) | เสียหาย<br>(ไร่) | ผลผลิตรวม<br>(ตัน) | ผลผลิตเฉลี่ย<br>(ตัน/ไร่) | ราคาหน้า<br>ฟาร์ม<br>(บาท/ตัน) |
|----------------------------------|------------------------------|---------------------|------------------|--------------------|---------------------------|--------------------------------|
| มะเขืออื่นๆ                      | 210                          | 60                  | -                | 340                | 5.67                      | 12,000                         |
| มะระจีน                          | 287                          | 73                  | -                | 350                | 4.79                      | 18,520                         |
| หน่อไม้ฝรั่ง                     | 1,396                        | 1,316               | -                | 3,617              | 2.75                      | 74,280                         |
| หอมแบ่ง (ต้นหอม)                 | 235                          | 147                 | -                | 182                | 1.24                      | 45,041                         |
| โหระพา                           | 35                           | 11                  | -                | 151                | 13.73                     | 10,560                         |
| ดอกขจร                           | 17                           | 15                  | -                | 73                 | 4.87                      | 31,970                         |
| แค                               | 10                           | 4                   | -                | 4.75               | 1.19                      | 18,050                         |
| <b>ไม้ดอกไม้ประดับ ปี 2558</b>   |                              |                     |                  |                    |                           |                                |
| กล้วยไม้<br>(ไม้ตัดดอกเมืองร้อน) | 134                          | 134                 | -                | 495.80             | 3.70                      | 34,110                         |
| กุหลาบตัดดอก                     | 26                           | 1                   | -                | -                  | -                         | -                              |
| ดาวเรือง                         | 111                          | 59                  | -                | 4,470              | 75.76                     | 450                            |
| มะลิ (ไม้ตัดดอก)                 | 23                           | 5                   | -                | 1.75               | 0.35                      | 350,000                        |

ที่มา : สำนักงานเกษตรจังหวัดสุพรรณบุรี (ข้อมูล ณ มีนาคม 2560)

พืชเศรษฐกิจหลักของจังหวัดสุพรรณบุรี ได้แก่ ข้าว อ้อยโรงงาน ข้าวโพดเลี้ยงสัตว์ มันสำปะหลัง โรงงาน มะม่วง พืชผัก โดยข้าวเป็นพืชเศรษฐกิจหลักที่สร้างรายได้ให้แก่จังหวัด แบ่งเป็นข้าวนาปี มีพื้นที่ปลูก 1,071,203 ไร่ ผลผลิต 910,522 ตัน ผลผลิตเฉลี่ย 0.55 ตัน/ไร่ ข้าวนาปรัง มีพื้นที่ปลูก 599,188 ไร่ ผลผลิต 434,765 ตัน ผลผลิตเฉลี่ย 0.78 ตัน/ไร่ พันธุ์ข้าวที่นิยมปลูก ได้แก่ ข้าวขาวดอกมะลิ 105 สุพรรณบุรี 1 สุพรรณบุรี 3 สุพรรณบุรี 60 พิษณุโลก 2 กข 31 กข 41 กข 47 กข 49 กข 51 พทุมธานี 1 หอมสุพรรณ โดยเมื่อเกษตรกรเก็บเกี่ยวแล้ว ข้าวส่วนใหญ่ ร้อยละ 93.62 จะขายข้าวเปลือกให้ทำข้าว ตลาดกลาง โรงสี และ โรงงานแปรรูป ข้าวร้อยละ 6.2 จะเก็บไว้ทำพันธุ์ และข้าวร้อยละ 0.18 จะเก็บไว้บริโภค หรือแปรรูปขาย นอกจากนี้ โรงสีในจังหวัดสุพรรณบุรี ยังมีการนำเข้าข้าวจากจังหวัดอื่นมาสีอีกด้วย ผลผลิตจากโรงสีจะมีทั้งการส่งออกเอง ส่งให้ผู้ส่งออกหรือหุง การแปรรูปจำหน่ายเอง การส่งให้โรงงานแปรรูป ปลาย ร้า และการส่ง ทำอาหารสัตว์ ผู้บริโภค จะซื้อข้าวสารจากผู้ค้าปลีก ซึ่งรับข้าวมาจากผู้ค้าส่งข้าวสาร และรับมาจากผู้ส่งออก/หุง นั้นเอง

# วิธีการตลาดพืชที่สำคัญ

## วิธีการตลาดข้าวจังหวัดสุพรรณบุรี



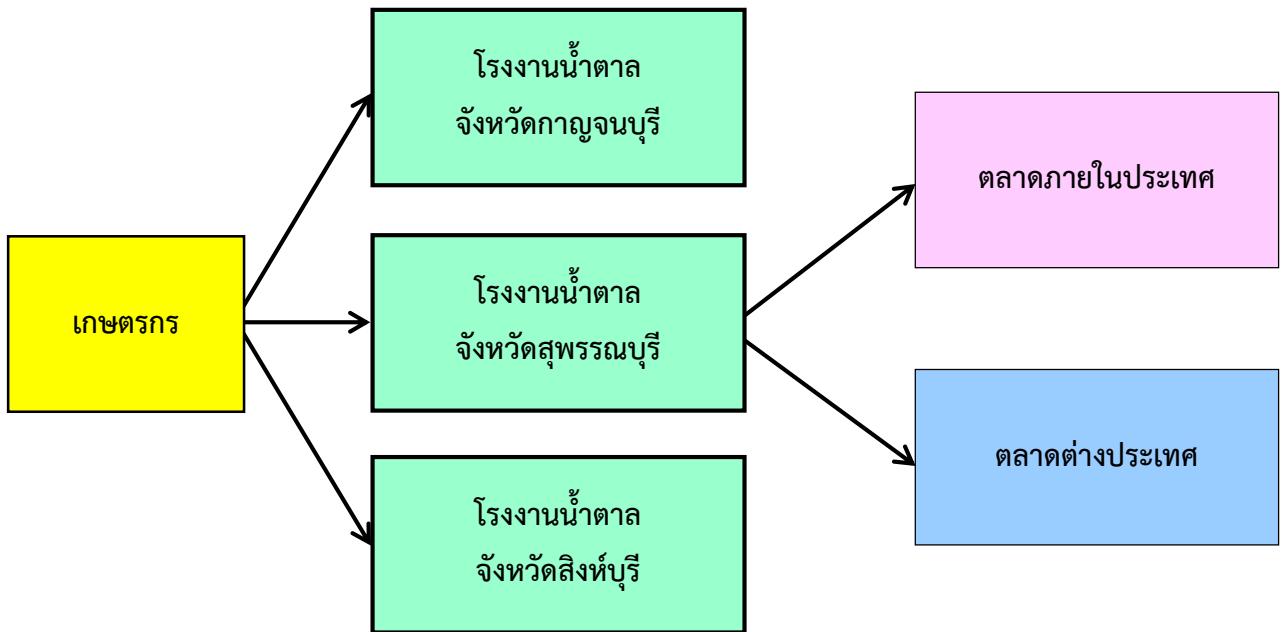
\* 1 กก ข้าวเปลือก ได้ 0.5 กก. ข้าวสาร ไม่รวมปลาย ร้า  
 \* ทำพันธุ์ 1 ไร่ ใช้ 20 กก  
 \* เกษตรกรเก็บพันธุ์ข้าวหน้าปีไว้ทำพันธุ์เอง มักไม่เก็บข้าวหน้าปรีง

### ตลาดข้าวจะประกอบด้วย ตลาดข้าวเปลือก และ ตลาดข้าวสาร

- **วิธีการตลาดข้าวเปลือก** จะเริ่มจากการขายข้าวเปลือกของชาวนา ผ่านพ่อค้ารวบรวม ท้องถิ่น สถาบันเกษตรกร เช่น ท่าข้าว สหกรณ์การเกษตร และตลาดกลางข้าวเปลือก เป็นต้น ซึ่งข้าวเปลือกดังกล่าวจะถูกรวบรวมแล้วส่วนผ่านไปยังโรงสีในจังหวัด หรือโรงงานแปรรูป

- **วิธีการตลาดข้าวสาร** จะเริ่มจากโรงสี ซึ่งเป็นผู้แปรรูปข้าวเปลือกให้เป็นข้าวสาร แล้วส่งผ่านข้าวสารไปยังพ่อค้าขายส่งในประเทศ เพื่อใช้ในประเทศ สำหรับการส่งออกจะส่งผ่านหยงหรือนายหน้า หรือส่งให้กับพ่อค้าผู้ส่งออกโดยตรง

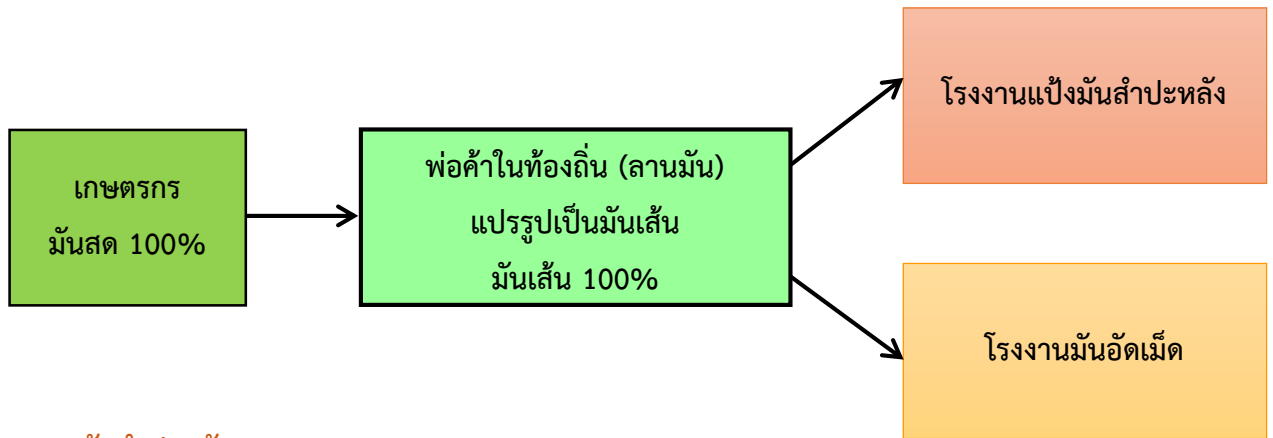
### วิธีการตลาดอ้อยโรงงานจังหวัดสุพรรณบุรี



### ตลาดอ้อยโรงงาน

เกษตรกรผู้ปลูกอ้อยโรงงานจังหวัดสุพรรณบุรี ส่วนใหญ่จะขายให้แก่โรงงานน้ำตาล ซึ่งจังหวัดสุพรรณบุรี มีโรงงานน้ำตาล 3 แห่ง คือโรงงานน้ำตาลมิตรผล โรงงานอุตสาหกรรมน้ำตาลสุพรรณบุรี และโรงงานน้ำตาลอุตสาหกรรมอุ้มทอง และมีบางส่วนขายให้พื้นที่จังหวัดข้างเคียง ได้แก่ โรงงานน้ำตาลจังหวัดกาญจนบุรี และโรงงานน้ำตาลจังหวัดสิงห์บุรีด้วย ก่อนจะส่งไปยังตลาดภายในประเทศ และตลาดต่างประเทศ

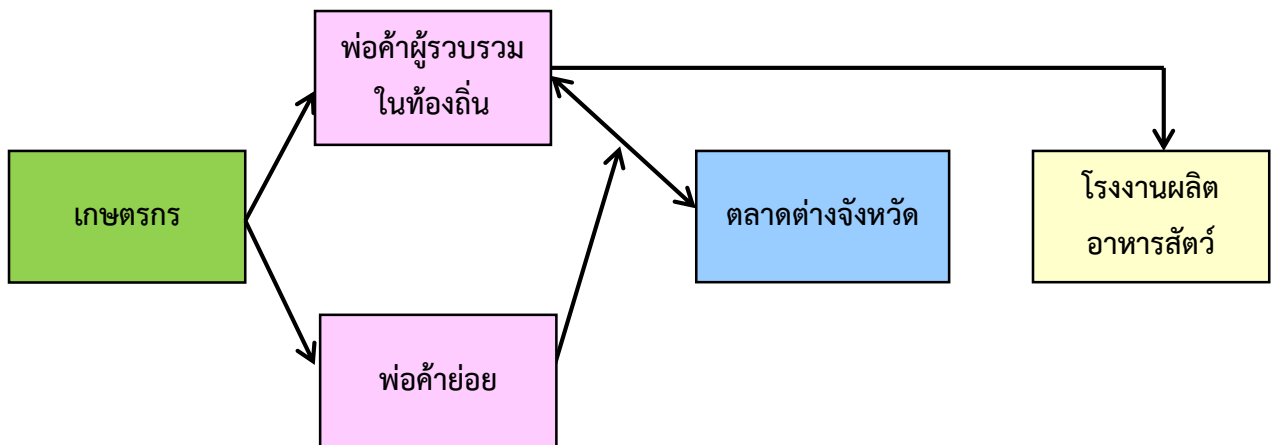
### วิธีการตลาดมันสำปะหลังจังหวัดสุพรรณบุรี



#### ตลาดมันสำปะหลัง

เกษตรกรผู้ปลูกมันสำปะหลังจังหวัดสุพรรณบุรี ขายผลผลิตในรูปแบบหัวมันสดไปยังพ่อค้าในท้องถิ่น (ลานมัน) เพื่อแปรรูป ก่อนจะส่งไปยังผู้ประกอบการโรงงานผลิตแปรงมันสำปะหลัง และโรงงานมันอัดเม็ด ซึ่งอยู่จังหวัดข้างเคียง เนื่องจากจังหวัดสุพรรณบุรี ไม่มีโรงงานแปรรูปมันสำปะหลัง

### วิธีการตลาดข้าวโพดเลี้ยงสัตว์จังหวัดสุพรรณบุรี



#### ตลาดข้าวโพดเลี้ยงสัตว์

ผลผลิตข้าวโพดเลี้ยงสัตว์ในจังหวัดสุพรรณบุรี ประมาณร้อยละ 100 เกษตรกรจะจำหน่ายให้แก่พ่อค้าผู้รวบรวมในท้องถิ่นและพ่อค้ารายย่อย โดยจำหน่ายในลักษณะคละ ไม่มีการจัดชั้นคุณภาพสินค้า หลังจากนั้นผลผลิตข้าวโพดเลี้ยงสัตว์จะถูกส่งไปยังตลาดระดับภูมิภาคต่อไป

ตลาดที่สำคัญ ได้แก่ โรงงานผลิตอาหารสัตว์ ประมาณ 65% (กทม./พระนครศรีอยุธยา/ลพบุรี/สระบุรี/พิษณุโลก) ผู้ประกอบการส่งออก ประมาณ 30% (กทม.) ส่วนปริมาณข้าวโพดที่เหลือประมาณ 5% ขายให้ฟาร์มสัตว์ในจังหวัด

### 3.2.5 ข้อมูลสารสนเทศด้านปศุสัตว์

ตารางที่ 34 รายงานจำนวนเกษตรกรผู้เลี้ยงสัตว์และปศุสัตว์ ระดับจังหวัดสุพรรณบุรี

| พื้นที่         | เกษตรกรผู้เลี้ยงสัตว์รวม (ราย) | โคเนื้อ (ตัว)  | โคนม (ตัว)   | กระบือ (ตัว) | สุกร (ตัว)     | ไก่ (ตัว)         | เป็ด (ตัว)       | แพะ (ตัว)     | แกะ (ตัว)    | สัตว์ชนิดอื่นๆ (ตัว) |
|-----------------|--------------------------------|----------------|--------------|--------------|----------------|-------------------|------------------|---------------|--------------|----------------------|
| เมืองสุพรรณบุรี | 1,760                          | 5,253          | 226          | 2,378        | 30,685         | 1,042,744         | 259,024          | 828           | 5            | 690,598              |
| ดอนเจดีย์       | 2,955                          | 32,346         | -            | 63           | 79,181         | 4,532,985         | 145,885          | 828           | -            | 78,015               |
| ด่านช้าง        | 3,740                          | 9,081          | 40           | 99           | 23,992         | 996,600           | 3,258            | 2,135         | 76           | 23                   |
| เดิมบางนางบวช   | 3,379                          | 7,496          | -            | 101          | 7,165          | 832,511           | 168,956          | 1,684         | 62           | 2,530                |
| บางปลาม้า       | 2,173                          | 2,491          | 35           | 1            | 5,950          | 1,639,868         | 785,253          | 662           | 99           | 493,016              |
| ศรีประจันต์     | 3,127                          | 1,673          | 152          | 14           | 7,041          | 210,869           | 79,799           | 1,011         | 140          | 13,420               |
| สองพี่น้อง      | 4,719                          | 7,155          | -            | 1,036        | 36,632         | 2,752,187         | 608,437          | 3,457         | 633          | 412                  |
| สามชุก          | 3,261                          | 10,212         | -            | 229          | 27,239         | 607,917           | 174,840          | 1,807         | 26           | 2                    |
| หนองหญ้าไซ      | 2,218                          | 6,439          | 150          | 160          | 281            | 670,329           | 25,243           | 626           | 61           | -                    |
| อู่ทอง          | 5,040                          | 59,651         | 686          | 399          | 66,054         | 1,729,725         | 370,348          | 4,370         | 200          | 2,920                |
| <b>รวม</b>      | <b>32,372</b>                  | <b>141,797</b> | <b>1,289</b> | <b>276</b>   | <b>284,220</b> | <b>15,015,735</b> | <b>2,621,043</b> | <b>17,408</b> | <b>1,302</b> | <b>1,280,936</b>     |

ที่มา : ระบบทะเบียนเกษตรกรผู้เลี้ยงสัตว์รายครัวเรือน (ข้อมูล ณ วันที่ 18 กรกฎาคม 2560)

ตารางที่ 35 รายงานจำนวนเกษตรกรผู้เลี้ยงโคเนื้อ และจำนวนโคเนื้อ ระดับจังหวัดสุพรรณบุรี

| พื้นที่         | เกษตรกรผู้เลี้ยงโคเนื้อรวม (ฟาร์ม) | โคพื้นเมือง (ตัว) |                 |                   | โคพันธุ์แท้ (ตัว) |                 |                   | โคลูกผสม (ตัว) |                 |                   | โคขุน (ตัว)   | โคเนื้อรวม (ตัว) |
|-----------------|------------------------------------|-------------------|-----------------|-------------------|-------------------|-----------------|-------------------|----------------|-----------------|-------------------|---------------|------------------|
|                 |                                    | เพศผู้            | เพศเมีย         |                   | เพศผู้            | เพศเมีย         |                   | เพศผู้         | เพศเมีย         |                   |               |                  |
|                 |                                    |                   | แรกเกิดถึงโคสาว | ตั้งท้องแรกขึ้นไป |                   | แรกเกิดถึงโคสาว | ตั้งท้องแรกขึ้นไป |                | แรกเกิดถึงโคสาว | ตั้งท้องแรกขึ้นไป |               |                  |
| เมืองสุพรรณบุรี | 164                                | 1,948             | 1,323           | 947               | 1                 | 2               | 2                 | 95             | 93              | 53                | 334           | 4,798            |
| ดอนเจดีย์       | 1,158                              | 5                 | 9               | 9                 | 33                | 96              | 77                | 1,957          | 6,029           | 7,042             | 13,340        | 28,597           |
| ด่านช้าง        | 284                                | -                 | -               | -                 | 81                | 116             | 183               | 2,472          | 1,535           | 3,241             | 1,453         | 9,081            |
| เดิมบางนางบวช   | 154                                | -                 | 10              | 4                 | 1                 | 3               | 5                 | 880            | 1,259           | 2,334             | 3,000         | 7,496            |
| บางปลาม้า       | 109                                | 885               | 851             | 713               | -                 | -               | -                 | -              | -               | -                 | -             | 2,449            |
| ศรีประจันต์     | 203                                | 284               | 370             | 224               | 5                 | 6               | 9                 | 167            | 301             | 251               | 56            | 1,673            |
| สองพี่น้อง      | 439                                | 84                | 119             | 28                | 3                 | 12              | 19                | 1,024          | 2,427           | 3,234             | 149           | 7,099            |
| สามชุก          | 642                                | -                 | -               | -                 | 28                | 13              | 18                | 1,953          | 2,320           | 5,304             | 505           | 10,141           |
| หนองหญ้าไซ      | 345                                | 671               | 1,117           | 76                | 5                 | 5               | -                 | 1,543          | 195             | 1,621             | 1,059         | 6,292            |
| อู่ทอง          | 945                                | 395               | 78              | 72                | 31                | 81              | 69                | 21,977         | 13,473          | 14,330            | 9,145         | 59,651           |
| <b>รวม</b>      | <b>4,443</b>                       | <b>4,272</b>      | <b>3,877</b>    | <b>2,073</b>      | <b>188</b>        | <b>334</b>      | <b>382</b>        | <b>32,068</b>  | <b>27,632</b>   | <b>37,410</b>     | <b>29,041</b> | <b>137,277</b>   |

ที่มา : ระบบทะเบียนเกษตรกรผู้เลี้ยงสัตว์รายครัวเรือน (ข้อมูล ณ วันที่ 18 กรกฎาคม 2560)

ตารางที่ 36 รายงานจำนวนเกษตรกรผู้เลี้ยงโคนม และจำนวนโคนม ระดับจังหวัดสุพรรณบุรี

| พื้นที่         | เกษตรกรผู้เลี้ยง<br>โคนม รวม (ฟาร์ม) | เพศเมีย (ตัว)       |                         |                  |            | เพศผู้<br>(ตัว) | น้ำนมที่รีดได้<br>ณ วันที่สำรวจ | โคนม รวม<br>(ตัว) |
|-----------------|--------------------------------------|---------------------|-------------------------|------------------|------------|-----------------|---------------------------------|-------------------|
|                 |                                      | แรกเกิด<br>ถึง 1 ปี | 1 ปี ถึง<br>ตั้งท้องแรก | โคกำลัง<br>รีดนม | โคแห้งนม   |                 |                                 |                   |
| เมืองสุพรรณบุรี | 4                                    | 39                  | 69                      | 63               | 35         | 20              | -                               | 226               |
| ดอนเจดีย์       | -                                    | -                   | -                       | -                | -          | -               | -                               | -                 |
| ด่านช้าง        | 1                                    | 8                   | 4                       | 11               | 8          | 9               | -                               | 40                |
| เดิมบางนางบวช   | -                                    | -                   | -                       | -                | -          | -               | -                               | -                 |
| บางปลาม้า       | 1                                    | 7                   | 10                      | 10               | 4          | 4               | -                               | 35                |
| ศรีประจันต์     | 4                                    | 19                  | 51                      | 63               | 12         | 7               | -                               | 152               |
| สองพี่น้อง      | -                                    | -                   | -                       | -                | -          | -               | -                               | -                 |
| สามชุก          | -                                    | -                   | -                       | -                | -          | -               | -                               | -                 |
| หนองหญ้าไซ      | 6                                    | 12                  | 36                      | 44               | 5          | -               | -                               | 97                |
| อู่ทอง          | 1                                    | 197                 | 111                     | 270              | 104        | 4               | -                               | 686               |
| <b>รวม</b>      | <b>17</b>                            | <b>282</b>          | <b>281</b>              | <b>461</b>       | <b>168</b> | <b>44</b>       | <b>-</b>                        | <b>1,236</b>      |

ที่มา : ระบบทะเบียนเกษตรกรผู้เลี้ยงสัตว์รายครัวเรือน (ข้อมูล ณ วันที่ 18 กรกฎาคม 2560)

ตารางที่ 37 รายงานจำนวนเกษตรกรผู้เลี้ยงกระบือ และจำนวนกระบือ ระดับจังหวัดสุพรรณบุรี

| พื้นที่         | เกษตรกรผู้เลี้ยง<br>กระบือ<br>รวม (ฟาร์ม) | กระบือพื้นเมือง (ตัว) |                          |                       | กระบือนม (ตัว) |                          |                       | กระบือรวม<br>(ตัว) |
|-----------------|---|-----------------------|--------------------------|-----------------------|----------------|--------------------------|-----------------------|--------------------|
|                 |   | เพศผู้                | เพศเมีย                  |                       | เพศผู้         | เพศเมีย                  |                       |                    |
|                 |   |                       | แรกเกิด ถึง<br>กระบือสาว | ตั้งท้องแรก<br>ขึ้นไป |                | แรกเกิด ถึง<br>กระบือสาว | ตั้งท้องแรก<br>ขึ้นไป |                    |
| เมืองสุพรรณบุรี | 9   | 18                    | 48                       | 35                    | -              | -                        | -                     | 101                |
| ดอนเจดีย์       | 57  | 142                   | 293                      | 551                   | 7              | -                        | 10                    | 1,003              |
| ด่านช้าง        | 1   | -                     | 1                        | -                     | -              | -                        | -                     | 1                  |
| เดิมบางนางบวช   | 4   | 19                    | 27                       | 53                    | -              | -                        | -                     | 99                 |
| บางปลาม้า       | 2   | 2                     | 10                       | 2                     | -              | -                        | -                     | 14                 |
| ศรีประจันต์     | 2   | 50                    | 3                        | 10                    | -              | -                        | -                     | 63                 |
| สองพี่น้อง      | 16  | 58                    | 109                      | 61                    | -              | 1                        | -                     | 229                |
| สามชุก          | 22  | 84                    | 102                      | 213                   | -              | -                        | -                     | 399                |
| หนองหญ้าไซ      | 21  | 82                    | 54                       | 50                    | 36             | -                        | 40                    | 262                |
| อู่ทอง          | 23  | 36                    | 74                       | 48                    | -              | 2                        | -                     | 160                |
| <b>รวม</b>      | <b>157</b>                                | <b>491</b>            | <b>721</b>               | <b>1,023</b>          | <b>43</b>      | <b>3</b>                 | <b>50</b>             | <b>2,331</b>       |

ที่มา : ระบบทะเบียนเกษตรกรผู้เลี้ยงสัตว์รายครัวเรือน (ข้อมูล ณ วันที่ 18 กรกฎาคม 2560)

ตารางที่ 38 รายงานจำนวนเกษตรกรผู้เลี้ยงสุกร และจำนวนสุกร ระดับจังหวัดสุพรรณบุรี

| พื้นที่         | เกษตรกรผู้เลี้ยงสุกร<br>รวม (ฟาร์ม) | สุกรพื้นเมือง | พ่อพันธุ์    | แม่พันธุ์     | ลูกสุกร       | สุกรขุน        | สุกรรวม (ตัว)  |
|-----------------|-------------------------------------|---------------|--------------|---------------|---------------|----------------|----------------|
| เมืองสุพรรณบุรี | 113                                 | 1,094         | 2            | 1,038         | 2,232         | 24,452         | 28,818         |
| ดอนเจดีย์       | 171                                 | 15            | 41           | 5,423         | 174           | 69,819         | 75,472         |
| ด่านช้าง        | 160                                 | 204           | 129          | 6,980         | 9,756         | 6,923          | 23,992         |
| เดิมบางนางบวช   | 107                                 | 47            | 21           | 257           | 420           | 6,386          | 7,131          |
| บางปลาม้า       | 112                                 | 1,472         | 2            | 5             | 56            | 4,375          | 5,910          |
| ศรีประจันต์     | 62                                  | -             | 66           | 451           | 638           | 5,886          | 7,041          |
| สองพี่น้อง      | 238                                 | 229           | 555          | 1,696         | 6,135         | 28,017         | 36,632         |
| สามชุก          | 60                                  | 41            | 135          | 645           | 4,333         | 22,085         | 27,239         |
| หนองหญ้าไซ      | 7                                   | 30            | -            | 30            | 26            | 110            | 196            |
| อู่ทอง          | 163                                 | 77            | 132          | 4,043         | 1,197         | 53,405         | 58,854         |
| <b>รวม</b>      | <b>1,193</b>                        | <b>3,209</b>  | <b>1,083</b> | <b>20,568</b> | <b>24,967</b> | <b>221,458</b> | <b>271,285</b> |

ที่มา : ระบบทะเบียนเกษตรกรผู้เลี้ยงสัตว์รายครัวเรือน (ข้อมูล ณ วันที่ 18 กรกฎาคม 2560)

ตารางที่ 39 รายงานจำนวนเกษตรกรผู้เลี้ยงไก่ และจำนวนไก่ ระดับจังหวัดสุพรรณบุรี

| พื้นที่         | เกษตรกรผู้เลี้ยงไก่<br>รวม (ฟาร์ม) | ไก่พื้นเมือง<br>(ตัว) | ไก่เนื้อพันธุ์<br>(ตัว) | ไก่ไข่พันธุ์<br>(ตัว) | ไก่ GP PS ผลิต<br>ลูกไก่เนื้อ (ตัว) | ไก่ GP PS ผลิต<br>ลูกไก่ไข่ (ตัว) | ไกรวม<br>(ตัว)    |
|-----------------|------------------------------------|-----------------------|-------------------------|-----------------------|-------------------------------------|-----------------------------------|-------------------|
| เมืองสุพรรณบุรี | 1,192                              | 42,015                | 109,500                 | 30,277                | 150                                 | -                                 | 181,942           |
| ดอนเจดีย์       | 1,681                              | 44,834                | 3,814,357               | 1,700                 | -                                   | -                                 | 3,860,891         |
| ด่านช้าง        | 3,680                              | 132,503               | 861,000                 | 3,097                 | -                                   | -                                 | 996,600           |
| เดิมบางนางบวช   | 3,157                              | 80,730                | 747,546                 | 3,940                 | 5                                   | -                                 | 832,221           |
| บางปลาม้า       | 1,838                              | 63,837                | 637,500                 | 877,580               | -                                   | -                                 | 1,578,917         |
| ศรีประจันต์     | 3,034                              | 82,885                | 48,084                  | 79,476                | 2                                   | 35                                | 210,482           |
| สองพี่น้อง      | 3,928                              | 104,076               | 627,773                 | 2,008,678             | -                                   | -                                 | 2,740,527         |
| สามชุก          | 3,133                              | 118,442               | 488,800                 | 514                   | -                                   | -                                 | 607,756           |
| หนองหญ้าไซ      | 1,827                              | 52,081                | 611,283                 | 2,545                 | -                                   | -                                 | 665,909           |
| อู่ทอง          | 4,616                              | 142,275               | 1,532,108               | 23,247                | -                                   | -                                 | 1,697,630         |
| <b>รวม</b>      | <b>28,086</b>                      | <b>863,678</b>        | <b>9,477,951</b>        | <b>3,031,054</b>      | <b>157</b>                          | <b>35</b>                         | <b>13,372,875</b> |

ที่มา : ระบบทะเบียนเกษตรกรผู้เลี้ยงสัตว์รายครัวเรือน (ข้อมูล ณ วันที่ 18 กรกฎาคม 2560)

ตารางที่ 40 รายงานจำนวนเกษตรกรผู้เลี้ยงเป็ด และจำนวนเป็ด ระดับจังหวัดสุพรรณบุรี

| พื้นที่         | เกษตรกรผู้เลี้ยงเป็ดรวม<br>(ฟาร์ม) | เป็ดเทศ<br>(ตัว) | เป็ดเนื้อ<br>(ตัว) | เป็ดไข่<br>(ตัว) | เป็ดเนื้อไข่งู่ง<br>(ตัว) | เป็ดไข่ไข่งู่ง<br>(ตัว) | เป็ดรวม<br>(ตัว) |
|-----------------|------------------------------------|------------------|--------------------|------------------|---------------------------|-------------------------|------------------|
| เมืองสุพรรณบุรี | 269                                | 3,591            | 20                 | 140,271          | 1,200                     | 79,300                  | 224,382          |
| ดอนเจดีย์       | 231                                | 2,965            | 923                | 17,418           | 3,020                     | 83,750                  | 108,076          |
| ด่านช้าง        | 121                                | 2,921            | 337                | -                | -                         | -                       | 3,258            |
| เดิมบางนางบวช   | 220                                | 2,830            | 464                | 45,762           | -                         | 115,900                 | 164,956          |
| บางปลาม้า       | 291                                | 4,013            | -                  | 419,830          | -                         | 361,400                 | 785,243          |
| ศรีประจันต์     | 314                                | 7,178            | 62                 | 21,916           | 2,000                     | 48,636                  | 79,792           |
| สองพี่น้อง      | 461                                | 1,587            | 97                 | 306,623          | -                         | 300,100                 | 608,407          |
| สามชุก          | 793                                | 12,063           | 40                 | 48,020           | 16                        | 111,201                 | 171,340          |
| หนองหญ้าไซ      | 208                                | 342              | 740                | 13,574           | -                         | 10,000                  | 24,656           |
| อู่ทอง          | 212                                | 1,348            | 490                | 257,370          | -                         | 111,140                 | 370,348          |
| <b>รวม</b>      | <b>3,120</b>                       | <b>38,838</b>    | <b>3,173</b>       | <b>1,270,784</b> | <b>6,236</b>              | <b>1,221,427</b>        | <b>2,540,458</b> |

ที่มา : ระบบทะเบียนเกษตรกรผู้เลี้ยงสัตว์รายครัวเรือน (ข้อมูล ณ วันที่ 18 กรกฎาคม 2560)

ตารางที่ 41 รายงานจำนวนเกษตรกรผู้เลี้ยงแพะ และจำนวนแพะ ระดับจังหวัดสุพรรณบุรี

| พื้นที่         | เกษตรกรผู้เลี้ยงแพะ<br>รวม (ฟาร์ม) | แพะเนื้อ (ตัว) |               |               | แพะนม (ตัว) |            |            | แพะรวม (ตัว)  |
|-----------------|------------------------------------|----------------|---------------|---------------|-------------|------------|------------|---------------|
|                 |                                    | เพศผู้         | เพศเมีย       | แพะเนื้อรวม   | เพศผู้      | เพศเมีย    | แพะนมรวม   |               |
| เมืองสุพรรณบุรี | 16                                 | 243            | 573           | 816           | -           | -          | -          | 816           |
| ดอนเจดีย์       | 9                                  | 179            | 458           | 637           | -           | -          | -          | 637           |
| ด่านช้าง        | 51                                 | 848            | 1,224         | 2,072         | 15          | 48         | 63         | 2,135         |
| เดิมบางนางบวช   | 25                                 | 628            | 1,056         | 1,684         | -           | -          | -          | 1,684         |
| บางปลาม้า       | 13                                 | 155            | 437           | 592           | -           | 70         | 70         | 662           |
| ศรีประจันต์     | 13                                 | 129            | 851           | 980           | 3           | 28         | 31         | 1,011         |
| สองพี่น้อง      | 79                                 | 265            | 3,148         | 3,413         | 5           | 39         | 44         | 3,457         |
| สามชุก          | 32                                 | 280            | 1,527         | 1,807         | -           | -          | -          | 1,807         |
| หนองหญ้าไซ      | 16                                 | 92             | 435           | 527           | 3           | 32         | 35         | 562           |
| อู่ทอง          | 99                                 | 633            | 3,150         | 3,783         | 55          | 490        | 545        | 4,328         |
| <b>รวม</b>      | <b>353</b>                         | <b>3,452</b>   | <b>12,859</b> | <b>16,311</b> | <b>81</b>   | <b>707</b> | <b>788</b> | <b>17,099</b> |

ที่มา : ระบบทะเบียนเกษตรกรผู้เลี้ยงสัตว์รายครัวเรือน (ข้อมูล ณ วันที่ 18 กรกฎาคม 2560)

ตารางที่ 42 รายงานจำนวนเกษตรกรผู้เลี้ยงแกะ และจำนวนแกะ ระดับจังหวัดสุพรรณบุรี

| พื้นที่         | เกษตรกรผู้เลี้ยงแกะรวม<br>(ฟาร์ม) | แกะเพศผู้<br>(ตัว) | แกะเพศเมีย<br>(ตัว) | แกะรวม<br>(ตัว) |
|-----------------|-----------------------------------|--------------------|---------------------|-----------------|
| เมืองสุพรรณบุรี | 1                                 | 1                  | 4                   | 5               |
| ดอนเจดีย์       | -                                 | -                  | -                   | -               |
| ด่านช้าง        | 2                                 | 32                 | 44                  | 76              |
| เดิมบางนางบวช   | 2                                 | 23                 | 39                  | 62              |
| บางปลาม้า       | 2                                 | 11                 | 88                  | 99              |
| ศรีประจันต์     | 5                                 | 16                 | 124                 | 140             |
| สองพี่น้อง      | 9                                 | 34                 | 599                 | 633             |
| สามชุก          | 1                                 | 7                  | 19                  | 26              |
| หนองหญ้าไซ      | 2                                 | 6                  | 55                  | 61              |
| อู่ทอง          | 3                                 | 16                 | 184                 | 200             |
| <b>รวม</b>      | <b>27</b>                         | <b>146</b>         | <b>1,156</b>        | <b>1,302</b>    |

ที่มา : ระบบทะเบียนเกษตรกรผู้เลี้ยงสัตว์รายครัวเรือน (ข้อมูล ณ วันที่ 18 กรกฎาคม 2560)

ตารางที่ 43 รายงานเกษตรกรรายย่อยผู้เลี้ยงสัตว์อื่นๆ ระดับจังหวัดสุพรรณบุรี

| พื้นที่         | เกษตรกรรายย่อย (ฟาร์ม) | ลา (ตัว)  | ล่อ (ตัว) | ช้าง (ตัว) | ม้า (ตัว) | ห่าน (ตัว) | ไก่วง (ตัว) | นกกระทาพันธุ์เนื้อ (ตัว) | นกกระทาพันธุ์ไข่ (ตัว) | นกกระทาจอกเทศ | นกฮิมู   | กวาง     | อูฐ      | หมูป่า    | นก/สัตว์ปีกสวยงาม | สัตว์ปีกอื่นๆ |
|-----------------|------------------------|-----------|-----------|------------|-----------|------------|-------------|--------------------------|------------------------|---------------|----------|----------|----------|-----------|-------------------|---------------|
| เมืองสุพรรณบุรี | 17                     | -         | -         | -          | 1         | 84         | 500         | 40,000                   | 650,000                | -             | -        | -        | -        | -         | -                 | 13            |
| ดอนเจดีย์       | 4                      | -         | -         | -          | -         | 15         | -           | 68,000                   | 10,000                 | -             | -        | -        | -        | -         | -                 | -             |
| ด่านช้าง        | 4                      | -         | -         | -          | -         | 3          | 12          | -                        | -                      | -             | -        | -        | -        | 8         | -                 | -             |
| เดิมบางนางบวช   | 5                      | -         | -         | -          | 1         | 29         | -           | -                        | 2,500                  | -             | -        | -        | -        | -         | -                 | -             |
| บางปลาหมอ       | 14                     | -         | -         | -          | -         | -          | -           | -                        | 493,000                | -             | -        | -        | -        | -         | -                 | 16            |
| ศรีประจันต์     | 68                     | 15        | -         | -          | -         | 111        | 3           | -                        | 13,000                 | -             | 3        | -        | -        | 11        | 117               | 160           |
| สองพี่น้อง      | 32                     | -         | -         | -          | 24        | 78         | 20          | 1                        | -                      | -             | -        | -        | -        | 6         | 184               | 99            |
| สามชุก          | 2                      | -         | -         | -          | -         | 1          | -           | -                        | -                      | -             | -        | -        | -        | -         | -                 | 1             |
| หนองหญ้าไซ      | -                      | -         | -         | -          | -         | -          | -           | -                        | -                      | -             | -        | -        | -        | -         | -                 | -             |
| อู่ทอง          | 163                    | -         | -         | -          | 55        | 77         | 13          | -                        | 2,530                  | -             | -        | -        | -        | -         | 221               | 24            |
| <b>รวม</b>      | <b>309</b>             | <b>15</b> | <b>-</b>  | <b>-</b>   | <b>81</b> | <b>398</b> | <b>548</b>  | <b>108,001</b>           | <b>1,171,030</b>       | <b>-</b>      | <b>3</b> | <b>-</b> | <b>-</b> | <b>25</b> | <b>522</b>        | <b>313</b>    |

ที่มา : ระบบทะเบียนเกษตรกรผู้เลี้ยงสัตว์รายครัวเรือน (ข้อมูล ณ วันที่ 18 กรกฎาคม 2560)

ตารางที่ 44 รายงานข้อมูลราคาสินค้าปศุสัตว์ที่เกษตรกรขายได้ ณ หน้าฟาร์ม และ จำนวนสัตว์ที่ถูกฆ่า

| อำเภอ             | ราคาสัตว์มีชีวิตที่เกษตรกรขายได้ ณ หน้าฟาร์ม |              |              |              |               |               |                   |              |              |              |              |             |             | จำนวนสัตว์ที่ถูกฆ่า(ตัว) |          |              |                  |          |               |
|-------------------|--|--------------|--------------|--------------|---------------|---------------|-------------------|--------------|--------------|--------------|--------------|-------------|-------------|--------------------------|----------|--------------|------------------|----------|---------------|
|                   | โคเนื้อ                                      | โคขุน        | กระบือ       | สุกร         | แพะ           | แกะ           | ไก่เนื้อ(บาท/กก.) |              | ไก่พื้นเมือง | เป็ดเนื้อ    | เป็ดเทศ      | ไข่ไก่      | ไข่เป็ด     | ตามอาชญาบัตรสัตว์        |          |              | คาดว่าถูกฆ่าจริง |          |               |
|                   |  |              |              |              |               |               | บาท/กก.           | บาท/กก.      |              |              |              |             |             | บาท/กก.                  | บาท/กก.  | บาท/กก.      | บาท/กก.          | บาท/กก.  | บาท/กก.       |
| เมืองสุพรรณบุรี   | 100  | 90           | 100          | 56           | 110           | 110           | 38                | 40           | 80           | 50           | 55           | 3.3         | 4.5         | 16                       |          | 876          | 30               |          | 3,200         |
| เดิมบางนางบวช     | 100  | 100          | 100          | 65           | 110           | 100           |                   | 38           | 80           | 70           | 70           | 3           | 3.2         |                          |          | 130          |                  |          | 182           |
| ด่านช้าง          | 101  | 105          |              | 61           | 110           | 94            |                   | 44           | 112          |              | 58           | 3.2         |             |                          |          | 1,500        |                  |          | 1,546         |
| บางปลาม้า         | 90   | 102          | 90           | 66           | 120           | 120           | 42                | 38           | 100          | 70           | 62           | 2.8         | 3.3         |                          |          |              |                  |          |               |
| ศรีประจันต์       | 110  | 110          |              | 58           | 110           | 100           | 42                | 38           | 80           | 75           | 80           | 3.6         | 3.8         |                          |          | 63           | 10               |          | 63            |
| ดอนเจดีย์         | 85   | 94           | 85           | 61           | 120           | 115           |                   | 39.7         | 80           | 75           | 65           | 2.8         | 3.9         | 57                       |          |              | 65               |          | 2,850         |
| สองพี่น้อง        | 90   | 95           | 105          | 55           | 120           | 120           | 35                | 41.15        | 100          | 80           | 70           | 2.4         | 3.7         | 15                       |          | 312          |                  |          | 1,490         |
| สามชุก            | 80   | 90           | 80           | 59           | 110           |               |                   | 38           | 80           |              |              | 3.2         | 3.3         | 26                       |          | 150          | 30               |          | 538           |
| อู่ทอง            | 89   | 97           | 100          | 69           | 120           | 120           | 41                | 38           | 100          | 68           | 69           | 3.1         | 3.3         | 540                      |          | 2,630        | 650              |          | 2,850         |
| หนองหญ้าไซ        |  | 97           |              | 62           | 115           | 120           | 41                | 38           | 70           |              | 70           | 3           | 4           | 125                      |          | 700          | 125              |          | 700           |
| <b>รวม/เฉลี่ย</b> | <b>93.89</b>                                 | <b>98.00</b> | <b>94.29</b> | <b>61.20</b> | <b>114.50</b> | <b>111.00</b> | <b>39.83</b>      | <b>39.29</b> | <b>88.20</b> | <b>69.71</b> | <b>66.56</b> | <b>3.04</b> | <b>3.67</b> | <b>779</b>               | <b>0</b> | <b>6,361</b> | <b>910</b>       | <b>0</b> | <b>13,419</b> |

- หมายเหตุ :**
1. ราคาที่เกษตรกรขายได้ หมายถึงราคาขายสินค้าปศุสัตว์เพื่อนำไปเชือดและชำแหละเป็นเนื้อที่จำหน่าย ณ หน้าฟาร์มของเกษตรกร
  2. โคขุน หมายถึง โคเนื้อพันธุ์ลูกผสมที่มีเลือดยุโรป รวมทั้งพันธุ์ที่ปรับปรุงในประเทศไทยเพื่อต้องการเนื้อคุณภาพใกล้เคียงกับเนื้อนำเข้า นำมาขุนที่น้ำหนักตัว 250 จนได้น้ำหนัก 550-600 กก. ในระยะเวลา 8-12 เดือน หรือ โคที่นำมาขุนเพียง 4-5 เดือน จนได้น้ำหนัก 450 กก.
  3. ราคาไข่ไก่และไข่เป็ด หมายถึงราคาไข่ที่เกษตรกรจำหน่าย ณ หน้าฟาร์ม และเป็นไข่ขนาดคละ
  4. ราคาที่เกษตรกรขายได้เฉลี่ยระดับจังหวัด หมายถึง ค่าเฉลี่ยของราคาที่เกษตรกรขายได้ในระดับอำเภอ
  5. การคำนวณราคาฯ เฉลี่ยและ รวมจำนวนสัตว์ที่ถูกฆ่า เจ้าหน้าที่ของจังหวัดไม่ต้องคำนวณ เพียงแค่บันทึกข้อมูลลงในระดับอำเภอเท่านั้น

ที่มา : สำนักงานปศุสัตว์จังหวัดสุพรรณบุรี (ข้อมูล ณ เดือนมิถุนายน 2560) (<http://pvlo-spr.dld.go.th/admin/price.htm>)

## วิธีการตลาดปศุสัตว์ที่สำคัญ

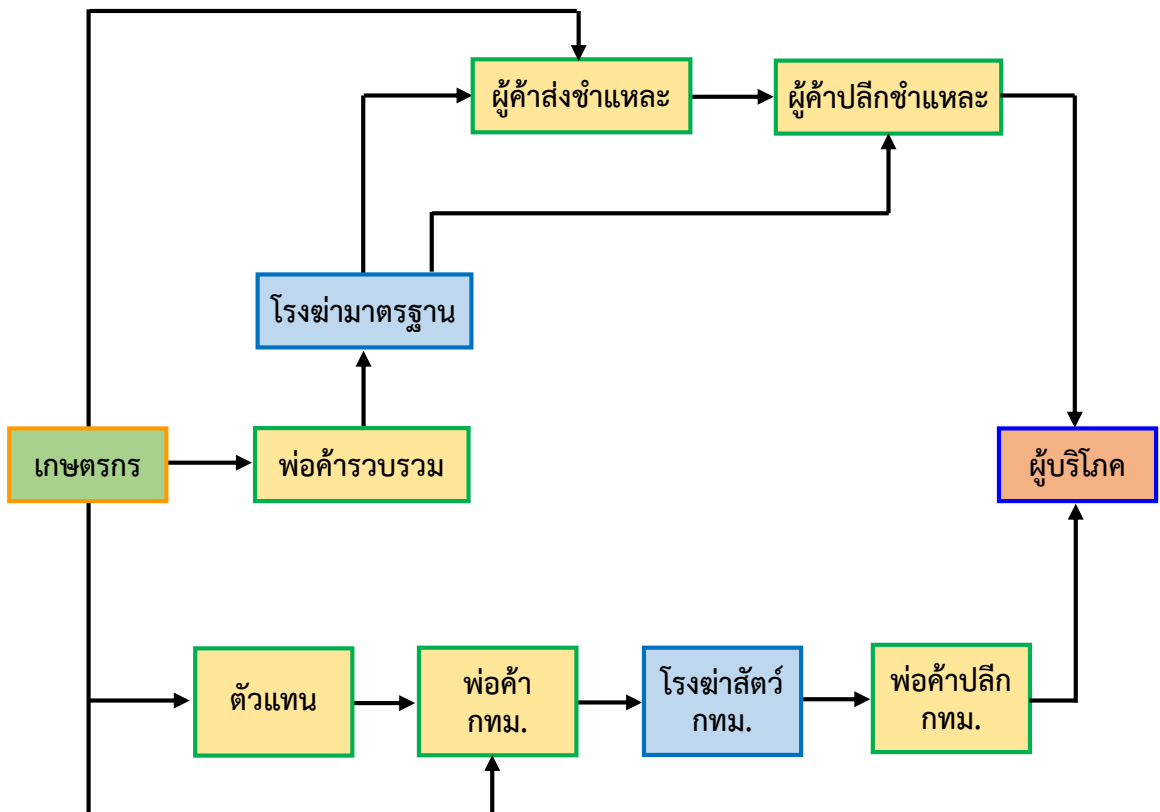
### โครงสร้างตลาดสุกร

การตลาดสุกรนั้นตามหลักการแล้วราคาเนื้อสุกรชำแหละจะต้องขึ้นอยู่กับราคาสุกรมีชีวิตหน้าฟาร์ม แต่ในความเป็นจริงนั้นราคาสุกรชำแหละมักจะสูงกว่าราคาสุกรมีชีวิตมาก เนื่องจากผู้ชำแหละเป็นคนกำหนดราคาเอง ปัจจุบันรัฐบาลได้เข้ามาควบคุมราคาสุกรชำแหละไม่ให้สูงผิดปกติซึ่งเป็นการเอาเปรียบผู้บริโภค

### วิธีการตลาดสุกร

วิธีการตลาดสุกรจะเริ่มจากผู้เลี้ยง คือ เกษตรกร หรือบริษัทต่าง ๆ ที่เป็นฟาร์มขนาดใหญ่ ถ้าเป็นเกษตรกรรายย่อยจะมีพ่อค้ามารับซื้อสุกรมีชีวิตจากเกษตรกรเพื่อรวบรวมส่งให้ผู้ค้าชำแหละ ทำการชำแหละส่งสุกรชำแหละให้พ่อค้าขายปลีก หรือโรงงานแปรรูปเนื้อสุกร ปัจจุบันการชำแหละสุกรต้องได้มาตรฐานตามระเบียบของทางราชการ ถ้าเป็นบริษัทขนาดใหญ่มักจะมีโรงเชือดของตนเองที่ได้มาตรฐาน

### วิธีการตลาดสุกรจังหวัดสุพรรณบุรี



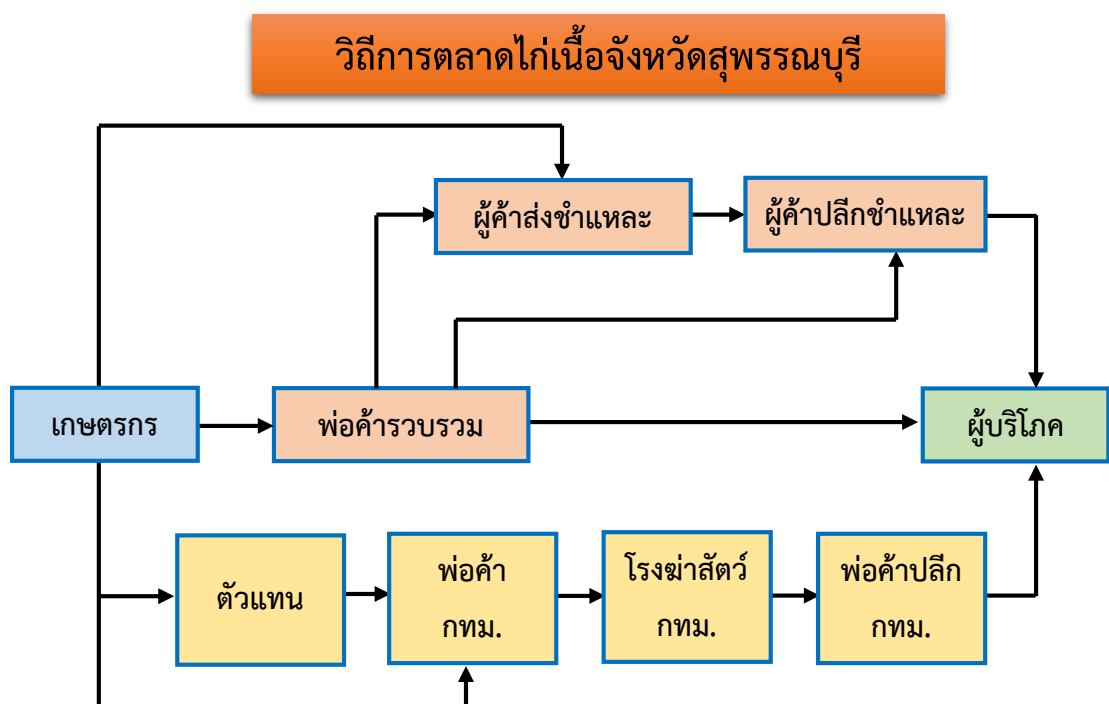
## โครงสร้างการตลาดไก่เนื้อ

โครงสร้างการตลาดของไก่เนื้อนั้นไม่สลับซับซ้อนเหมือนกับการตลาดสุกร โดยทั่วไปการเลี้ยงไก่เนื้อในประเทศไทยจะมีการเลี้ยงใน 3 ลักษณะ คือ เลี้ยงแบบอิสระผู้เลี้ยงลงทุนเอง ทั้งหมด แต่อาจจะเสี่ยงเรื่องราคาที่ไม่แน่นอนได้ แบบที่สองเป็นการเลี้ยงแบบประกันราคาเป็นการทำสัญญาการซื้อล่วงหน้ากับผู้รับซื้อซึ่งทำให้ไม่เสี่ยงต่อการขึ้นลงของราคาไก่ แบบที่สามเป็นการรับจ้างเลี้ยงโดยที่ผู้เลี้ยงลงทุนเรื่องโรงเรือนและอุปกรณ์ส่วนอื่นๆ ผู้จ้างเลี้ยงลงทุนให้ทั้งหมด ผู้รับจ้างจะได้ค่าจ้างตามที่ตกลงกันเมื่อจับไก่ส่งตลาด การตลาดไก่เนื้อจะมีผู้เกี่ยวข้องต่างๆ ดังนี้

- 1.1 พ่อค้ารวบรวมไก่มีชีวิต จะรับซื้อไก่มีชีวิตจากเกษตรกรเพื่อนำไปชำแหละหรือขายต่อให้พ่อค้าชำแหละต่อไป
- 1.2 พ่อค้าส่งไก่ชำแหละ จะรับซื้อไก่มีชีวิตจากพ่อค้าผู้รวบรวมไก่มีชีวิต หรือออกซื้อไก่มีชีวิตด้วยตนเองเพื่อนำมาชำแหละ
- 1.3 พ่อค้าขายปลีกไก่ชำแหละ รับซื้อไก่เป็นมาชำแหละแล้วขายเอง หรือรับไก่เป็นจากพ่อค้ารวบรวมมาชำแหละขาย หรือรับไก่ชำแหละมาขายต่ออีกทอดหนึ่ง
- 1.4 บริษัทที่ทำหน้าที่ขายอาการไก่ ยา เวชภัณฑ์ วัสดุอุปกรณ์และพันธุ์ไก่

## วิธีการตลาดไก่เนื้อ

วิธีการตลาดไก่เนื้อของผู้เลี้ยงสุพรรณบุรีจะเริ่มจากพ่อค้ารวบรวมไก่มีชีวิต พ่อค้าขายส่งไก่ชำแหละ พ่อค้าขายปลีกไก่ชำแหละ จนถึงผู้บริโภคอีกส่วนหนึ่งอาจจะเริ่มจากผู้เลี้ยงไก่ส่งให้ตัวแทนบริษัท บริษัทนำส่งพ่อค้าชำแหละ พ่อค้าขายปลีกจนถึงผู้บริโภค แต่ถ้าเป็นการเลี้ยงแบบมีสัญญาผูกพันก็จะเริ่มจากผู้เลี้ยงส่งไก่มีชีวิตให้กับบริษัทเพื่อนำไก่เข้าโรงชำแหละ หลังจากชำแหละไก่แล้วก็ส่งให้กับพ่อค้าขายปลีก อีกส่วนหนึ่งจะทำการส่งออกเพื่อจำหน่ายยังต่างประเทศต่อไป



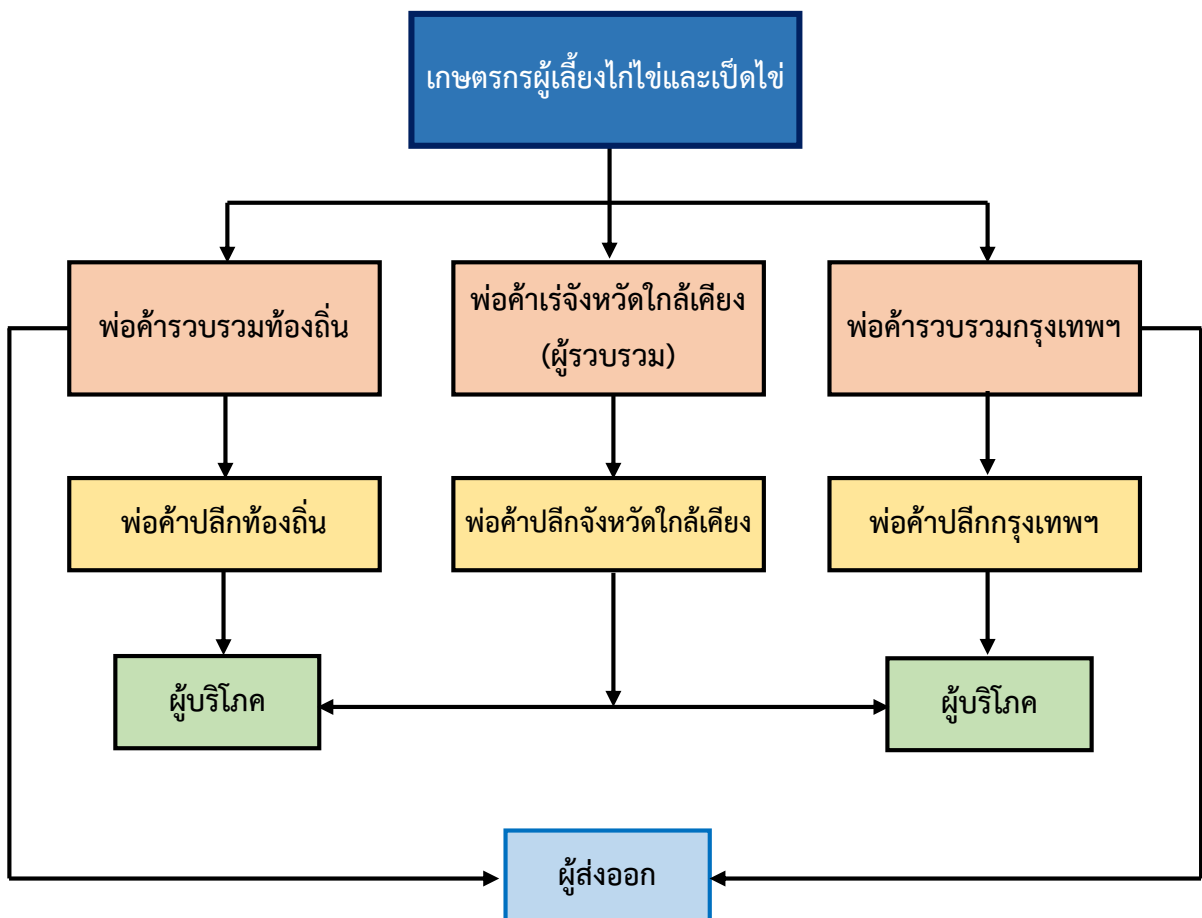
## การตลาดไข่

ไข่เป็นผลผลิตจากสัตว์ปีกที่สำคัญ ได้แก่ ไก่ไข่ และเป็ดไข่ เป็นผลผลิตที่มีปัญหาด้านการตลาดตลอดมา ทั้งนี้เนื่องจากราคาไข่ขึ้นลงไม่แน่นอน บางปีไก่ขาดตลาดทำให้มีราคาแพง แต่บางปีก็ล้นตลาดทำให้ไข่มีราคาถูก ผู้เลี้ยงโดยเฉพาะเกษตรกรรายย่อยมักประสบกับปัญหาการขาดทุน ประกอบกับปัจจุบันมีโรคไข้หวัดนกระบาดทางราชการออกระเบียบเข้ามาควบคุมให้เลี้ยงไก่ไข่ในระบบปิดเท่านั้น ส่วนเป็ดไล่ทุ่งที่เคยเลี้ยงอยู่ก็ถูกห้ามเช่นกัน รายละเอียดเกี่ยวกับการตลาดไข่มีดังนี้

### โครงสร้างและวิธีการตลาดไข่

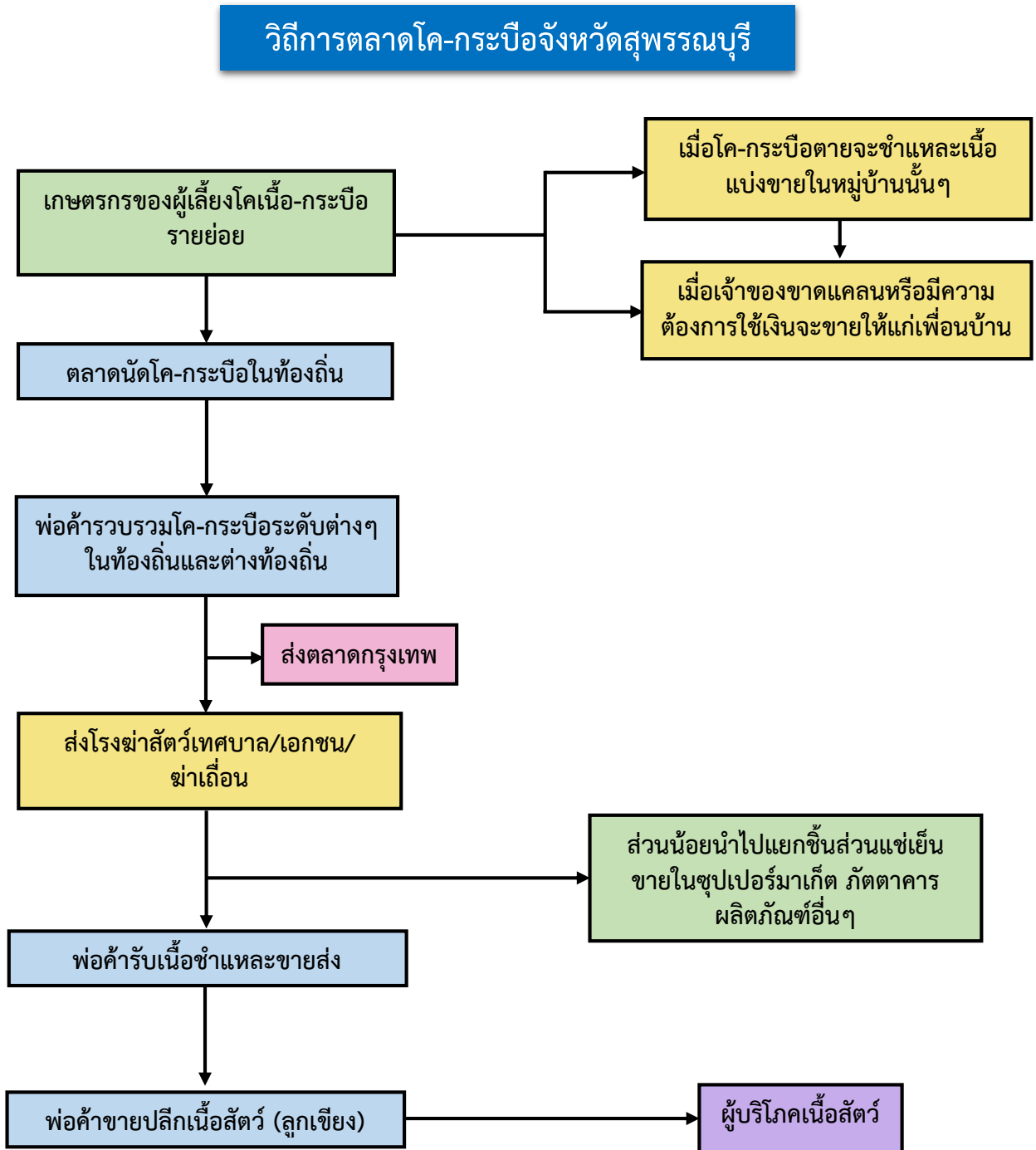
โครงสร้างการตลาดไข่จะมีผู้ที่เกี่ยวข้องอยู่หลายลำดับ โดยจะเริ่มจากเกษตรกรผู้เลี้ยงทำการเลี้ยงไก่หรือเป็ดเพื่อผลิตไข่ จากนั้นจะมีพ่อค้าประจำท้องถิ่นเป็นผู้รวบรวมไข่เพื่อส่งต่อไปกับพ่อค้าในเมืองหรือในกรุงเทพฯ เพื่อส่งต่อไปกับพ่อค้าชายปลีก หรือไม่พ่อค้าท้องถิ่นก็ส่งไข่ให้กับพ่อค้าชายปลีกโดยตรงเพื่อให้ผู้บริโภคมาซื้อไปบริโภคต่อไป

### วิธีการตลาดไข่จังหวัดสุพรรณบุรี



### วิธีการตลาดโค-กระบือ

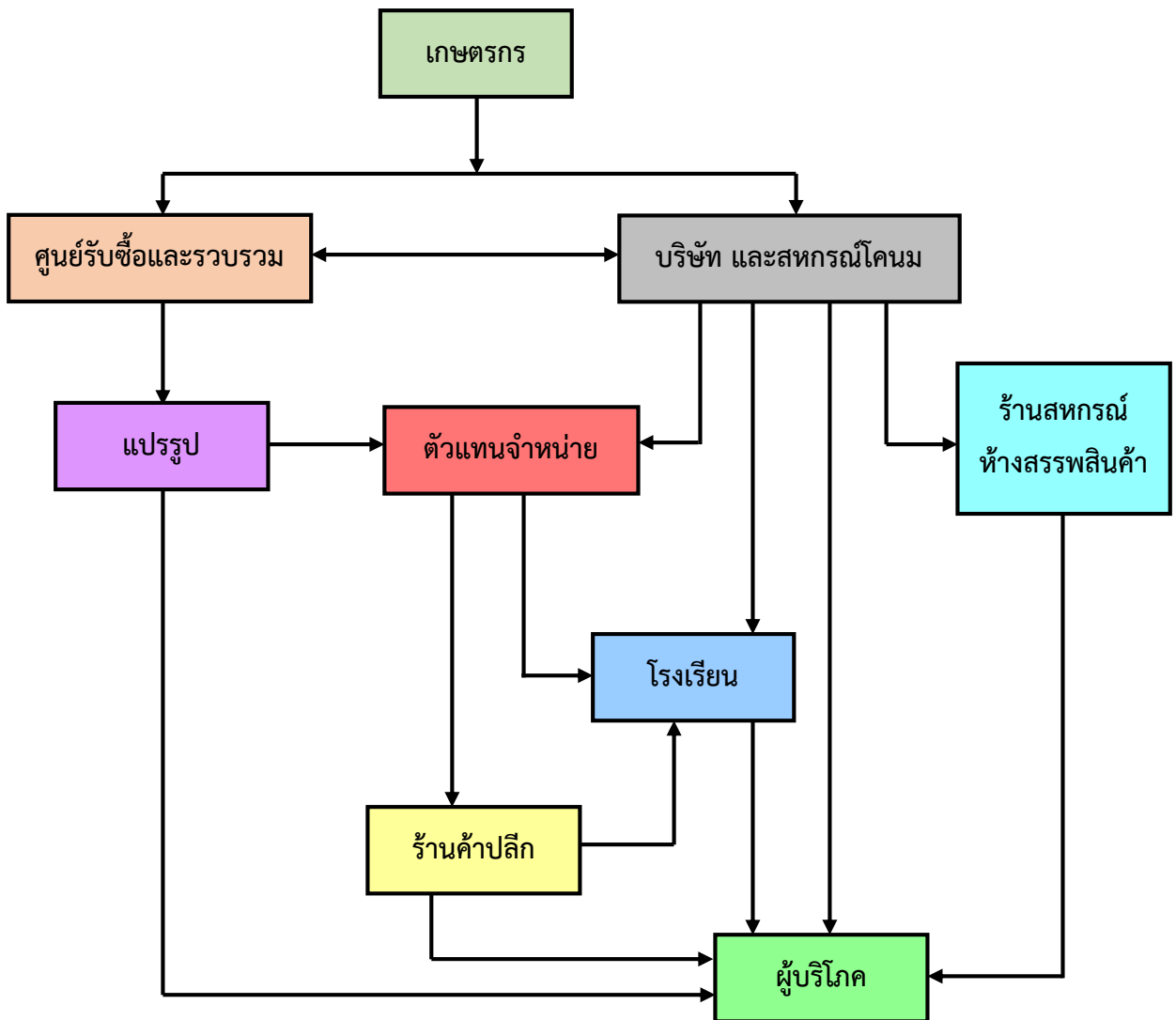
โค-กระบือที่เกษตรกรเลี้ยงนอกจากจะเลี้ยงไว้ใช้งานแล้ว เนื้อโค-กระบือ ยังเป็นสินค้าที่ผู้บริโภคทั่วไปซื้อไปประกอบอาหาร ทำให้เกิดธุรกิจการซื้อขายโค-กระบือ เพื่อนำไปชำแหละเพื่อขายเนื้อ การตลาดโค-กระบือส่วนใหญ่จะมีพ่อค้าไปตระเวนรับซื้อโค-กระบือมีชีวิตถึงบ้านของเกษตรกร หรืออาจจะมีแหล่งซื้อขายเป็นตลาดนัดพบระหว่างผู้ซื้อกับผู้ขายที่เรียกว่า ตลาดนัดโค-กระบือ



### โครงสร้างและวิธีการตลาดนมและผลิตภัณฑ์นม

โครงสร้างและวิธีการตลาดนมและผลิตภัณฑ์นมนั้นจะมีผู้ที่เกี่ยวข้องอยู่หลายกลุ่ม โดยเริ่มจากเกษตรกรผู้เลี้ยงโคนมดำเนินการเลี้ยงโคนมทั้งรายย่อยและรายใหญ่เพื่อผลิตน้ำนมส่งให้กับศูนย์รวบรวมน้ำนมดิบ ซึ่งเป็นศูนย์ขององค์การส่งเสริมกิจการโคนมแห่งประเทศไทยหรือของสหกรณ์โคนมในจังหวัดนั้นๆ โดยที่เกษตรกรอาจจะขายนมผ่านพ่อค้าคนกลางหรือส่งนมให้กับศูนย์รวบรวมนมโดยตรง ศูนย์รวบรวมนมจะทำการตรวจคุณภาพน้ำนมดิบและประเมินราคาก่อน จากนั้นจะส่งน้ำนมให้กับโรงงานผลิตภัณฑ์นมเพื่อทำการแปรรูปเป็นผลิตภัณฑ์นมประเภทต่างๆ โดยที่จะมีตัวแทนหรือพ่อค้าส่งมารับไปจำหน่ายหรือส่งต่อไปให้กับพ่อค้าปลีกเพื่อจำหน่ายให้กับผู้บริโภคต่อไป สำหรับวิธีการตลาดนมและผลิตภัณฑ์นมแสดงไว้ดังนี้

#### วิธีการตลาดนมและผลิตภัณฑ์นมจังหวัดสุพรรณบุรี



### 3.2.6 ข้อมูลสารสนเทศด้านประมง

ตารางที่ 45 ข้อมูลชนิดสัตว์น้ำจังหวัดสุพรรณบุรี ปี 2559

| ชนิดสัตว์น้ำ |                          | ปีงบประมาณ 2559 |                      |              |
|--------------|--------------------------|-----------------|----------------------|--------------|
|              |                          | จำนวน (ฟาร์ม)   | เนื้อที่เลี้ยง (ไร่) | ผลผลิต (กก.) |
| 1            | กุ้งขาว/กุ้งขาว+ก้ามกราม | 1,072           | 12,430               | 29,308,635   |
| 2            | กุ้งก้ามกราม             | 768             | 7,013                | 1,753,338    |
| 3            | ปลานิล                   | 3,545           | 19,075               | 8,965,194    |
| 4            | ปลาดุก                   | 547             | 1,381                | 2,554,397    |
| 5            | ปลาช่อน                  | 5               | 183                  | 585,600      |
| 6            | ปลาสร้อย                 | 253             | 870                  | 452,384      |
| 7            | ปลาตะเพียนขาว            | 214             | 963                  | 240,656      |
| 8            | ปลายี่สกเทศ              | 53              | 246                  | 159,575      |
| 9            | ปลาทับทิม                | 127             | 166                  | 579,667      |
| 10           | ปลาสลิด                  | 6               | 46                   | 4,830        |
| 11           | ปลาแรด                   | 93              | 130                  | 455,613      |
| 12           | ปลากลาย                  | 38              | 134                  | 193,938      |
| 13           | กบ                       | 43              | 28                   | 101,860      |
| 14           | ตะพาบน้ำ                 | 32              | 145                  | 253,495      |
| 15           | จระเข้                   | 30              | 9.5                  | -            |
| รวม          |                          | 6,826           | 42,818               | 45,609,181   |

ที่มา : สำนักงานประมงจังหวัดสุพรรณบุรี (ข้อมูล ณ เมษายน 2560)

จังหวัดสุพรรณบุรี มีเนื้อที่เลี้ยงสัตว์น้ำ 42,818 ไร่ จำนวน 6,826 ฟาร์ม เกษตรกรนิยมเลี้ยงปลานิล กุ้งขาว กุ้งขาว+กุ้งก้ามกราม โดยสัตว์น้ำเศรษฐกิจสร้างรายได้ให้จังหวัดมากที่สุด คือ กุ้งขาว/กุ้งขาว+กุ้งก้ามกราม มูลค่า 3,517 ล้านบาท รองลงมาได้แก่ ปลานิล มูลค่า 358 ล้านบาท และกุ้งก้ามกราม มูลค่า 315 ล้านบาท



ตารางที่ 46 ฐานข้อมูลฟาร์มเลี้ยงสัตว์น้ำ-ผลผลิตสัตว์น้ำ-มูลค่าสัตว์น้ำ จังหวัดสุพรรณบุรี ปี 2559

| สัตว์น้ำ |                 | 1. กุ้งขาว/กุ้งขาว+ก้ามกราม |                |                                |                    |                 | 2. กุ้งก้ามกราม  |                |                                |                    |                 |
|----------|-----------------|-----------------------------|----------------|--------------------------------|--------------------|-----------------|------------------|----------------|--------------------------------|--------------------|-----------------|
| ที่      | อำเภอ           | จำนวน<br>(ฟาร์ม)            | จำนวน<br>(บ่อ) | เนื้อที่<br>เลี้ยงรวม<br>(ไร่) | ผลผลิต<br>(กก./ปี) | มูลค่า<br>(บาท) | จำนวน<br>(ฟาร์ม) | จำนวน<br>(บ่อ) | เนื้อที่<br>เลี้ยงรวม<br>(ไร่) | ผลผลิต<br>(กก./ปี) | มูลค่า<br>(บาท) |
| 1        | เมืองสุพรรณบุรี | 25                          | 76             | 316                            | 786,900            | 94,428,000      | 41               | 81             | 235                            | 58,725             | 10,570,500      |
| 2        | ดอนเจดีย์       | 151                         | 425            | 1,429                          | 3,620,325          | 434,439,000     | -                | -              | -                              | -                  | -               |
| 3        | ด่านช้าง        | -                           | -              | -                              | -                  | -               | -                | -              | -                              | -                  | -               |
| 4        | เดิมบางนางบวช   | 3                           | 26             | 98                             | 249,900            | 29,988,000      | 1                | -              | 4                              | 1,000              | 180,000         |
| 5        | บางปลาม้า       | 273                         | 507            | 3,242                          | 7,933,860          | 952,063,254     | 505              | 699            | 3,256                          | 814,100            | 146,538,000     |
| 6        | ศรีประจันต์     | 15                          | 32             | 140                            | 350,250            | 42,030,000      | -                | -              | -                              | -                  | -               |
| 7        | สองพี่น้อง      | 485                         | 660            | 5,614                          | 12,385,913         | 1,486,309,500   | 215              | 700            | 3,351                          | 837,850            | 150,813,000     |
| 8        | สามชุก          | 8                           | 36             | 82                             | 209,100            | 25,092,000      | 1                | 68             | 95                             | 23,825             | 4,288,500       |
| 9        | หนองหญ้าไซ      | 1                           | -              | 4                              | 10,200             | 1,224,000       | 1                | -              | 6                              | 1,500              | 270,000         |
| 10       | อู่ทอง          | 111                         | 455            | 1,505                          | 3,762,188          | 451,462,500     | 4                | 13             | 65                             | 16,338             | 2,940,750       |
| รวม      |                 | 1,072                       | 2,217          | 12,430                         | 29,308,635         | 3,517,036,254   | 768              | 1,561          | 7,013                          | 1,753,338          | 315,600,750     |

ตารางที่ 46 ฐานข้อมูลฟาร์มเลี้ยงสัตว์น้ำ-ผลผลิตสัตว์น้ำ-มูลค่าสัตว์น้ำ จังหวัดสุพรรณบุรี ปี 2559 (ต่อ)

| สัตว์น้ำ |                 | 3. ปลานิล        |                |                                |                    |                 | 4. ปลาตูก        |                |                                |                    |                 |
|----------|-----------------|------------------|----------------|--------------------------------|--------------------|-----------------|------------------|----------------|--------------------------------|--------------------|-----------------|
| ที่      | อำเภอ           | จำนวน<br>(ฟาร์ม) | จำนวน<br>(บ่อ) | เนื้อที่<br>เลี้ยงรวม<br>(ไร่) | ผลผลิต<br>(กก./ปี) | มูลค่า<br>(บาท) | จำนวน<br>(ฟาร์ม) | จำนวน<br>(บ่อ) | เนื้อที่<br>เลี้ยงรวม<br>(ไร่) | ผลผลิต<br>(กก./ปี) | มูลค่า<br>(บาท) |
| 1        | เมืองสุพรรณบุรี | 827              | 1,868          | 2,068                          | 971,960            | 38,878,400      | 184              | 349            | 442                            | 818,163            | 28,635,688      |
| 2        | ดอนเจดีย์       | 16               | 15             | 27                             | 12,460             | 498,388         | 2                | 3              | 1                              | 2,313              | 80,938          |
| 3        | ด่านช้าง        | 53               | 49             | 37                             | 17,155             | 686,200         | 7                | 16             | 5.3                            | 9,713              | 339,938         |
| 4        | เดิมบางนางบวช   | 208              | 333            | 321                            | 150,955            | 6,038,184       | 36               | 51             | 19                             | 35,844             | 1,254,531       |
| 5        | บางปลาม้า       | 1,205            | 1,883          | 8,917                          | 4,190,967          | 167,638,660     | 151              | 322            | 510                            | 943,537            | 33,023,795      |
| 6        | ศรีประจันต์     | 66               | 48             | 74                             | 34,545             | 1,381,800       | 20               | 23             | 38                             | 69,838             | 2,444,313       |
| 7        | สองพี่น้อง      | 648              | 887            | 6,354                          | 2,986,145          | 119,445,800     | 56               | 124            | 212                            | 392,663            | 13,743,188      |
| 8        | สามชุก          | 151              | 147            | 95                             | 44,528             | 1,781,112       | 22               | 77             | 17                             | 31,191             | 1,091,685       |
| 9        | หนองหญ้าไซ      | 24               | 37             | 26                             | 12,220             | 488,800         | 10               | 16             | 14                             | 24,975             | 874,125         |
| 10       | อู่ทอง          | 347              | 541            | 1,158                          | 544,260            | 21,770,400      | 59               | 73             | 122                            | 226,163            | 7,915,688       |
| รวม      |                 | 3,545            | 5,808          | 19,075                         | 8,965,194          | 358,607,744     | 547              | 1,054          | 1,381                          | 2,554,397          | 89,403,886      |

ตารางที่ 46 ฐานข้อมูลฟาร์มเลี้ยงสัตว์น้ำ-ผลผลิตสัตว์น้ำ-มูลค่าสัตว์น้ำ จังหวัดสุพรรณบุรี ปี 2559 (ต่อ)

| สัตว์น้ำ |                 | 5.ปลาช่อน        |                |                                |                    |                 | 6. ปลาสร้อย      |                |                                |                    |                 |
|----------|-----------------|------------------|----------------|--------------------------------|--------------------|-----------------|------------------|----------------|--------------------------------|--------------------|-----------------|
| ที่      | อำเภอ           | จำนวน<br>(ฟาร์ม) | จำนวน<br>(บ่อ) | เนื้อที่<br>เลี้ยงรวม<br>(ไร่) | ผลผลิต<br>(กก./ปี) | มูลค่า<br>(บาท) | จำนวน<br>(ฟาร์ม) | จำนวน<br>(บ่อ) | เนื้อที่<br>เลี้ยงรวม<br>(ไร่) | ผลผลิต<br>(กก./ปี) | มูลค่า<br>(บาท) |
| 1        | เมืองสุพรรณบุรี | 1                | 24             | 20                             | 62,400             | 4,992,000       | 100              | 389            | 301                            | 156,650            | 3,602,950       |
| 2        | ดอนเจดีย์       | -                | -              | -                              | -                  | -               | -                | -              | -                              | -                  | -               |
| 3        | ด่านช้าง        | -                | 2              | -                              | -                  | -               | 1                | -              | 4                              | 2,080              | 47,840          |
| 4        | เดิมบางนางบวช   | -                | 2              | -                              | -                  | -               | 17               | 20             | 9                              | 4,784              | 110,032         |
| 5        | บางปลาม้า       | 1                | 22             | 130                            | 416,000            | 33,280,000      | 53               | 103            | 298                            | 154,960            | 3,564,080       |
| 6        | ศรีประจันต์     | -                | -              | -                              | -                  | -               | 11               | 11             | 9                              | 4,810              | 110,630         |
| 7        | สองพี่น้อง      | 1                | 50             | 9                              | 28,800             | 2,304,000       | 12               | 17             | 65                             | 33,800             | 777,400         |
| 8        | สามชุก          | 1                | 34             | 12                             | 36,800             | 2,944,000       | 30               | 56             | 25                             | 12,750             | 293,259         |
| 9        | หนองหญ้าไซ      | -                | -              | -                              | -                  | -               | -                | -              | -                              | -                  | -               |
| 10       | อู่ทอง          | 1                | 52             | 13                             | 41,600             | 3,328,000       | 29               | 9              | 159                            | 82,550             | 1,898,650       |
| รวม      |                 | 5                | 186            | 183                            | 585,600            | 46,848,000      | 253              | 605            | 870                            | 452,384            | 10,404,841      |

ตารางที่ 46 ฐานข้อมูลฟาร์มเลี้ยงสัตว์น้ำ-ผลผลิตสัตว์น้ำ-มูลค่าสัตว์น้ำ จังหวัดสุพรรณบุรี ปี 2559 (ต่อ)

| สัตว์น้ำ |                 | 7. ปลาตะเพียนขาว |                |                                |                    |                 | 8. ปลายี่สกเทศ   |                |                                |                    |                 |
|----------|-----------------|------------------|----------------|--------------------------------|--------------------|-----------------|------------------|----------------|--------------------------------|--------------------|-----------------|
| ที่      | อำเภอ           | จำนวน<br>(ฟาร์ม) | จำนวน<br>(บ่อ) | เนื้อที่<br>เลี้ยงรวม<br>(ไร่) | ผลผลิต<br>(กก./ปี) | มูลค่า<br>(บาท) | จำนวน<br>(ฟาร์ม) | จำนวน<br>(บ่อ) | เนื้อที่<br>เลี้ยงรวม<br>(ไร่) | ผลผลิต<br>(กก./ปี) | มูลค่า<br>(บาท) |
| 1        | เมืองสุพรรณบุรี | 68               | 358            | 121                            | 30,125             | 1,205,000       | 21               | 49             | 86                             | 55,900             | 1,397,500       |
| 2        | ดอนเจดีย์       | 5                | 5              | 5                              | 1,125              | 45,000          | -                | -              | -                              | -                  | -               |
| 3        | ด่านช้าง        | 6                | 8              | 4                              | 1,000              | 40,000          | -                | -              | -                              | -                  | -               |
| 4        | เดิมบางนางบวช   | 19               | 39             | 10                             | 2,594              | 103,750         | 1                | 4              | 2                              | 1,300              | 32,500          |
| 5        | บางปลาม้า       | 32               | 34             | 159                            | 39,625             | 1,585,000       | 13               | 10             | 60                             | 39,163             | 979,063         |
| 6        | ศรีประจันต์     | 21               | 26             | 521                            | 130,125            | 5,205,000       | 3                | 2              | 4                              | 2,763              | 69,063          |
| 7        | สองพี่น้อง      | 13               | 7              | 66                             | 16,500             | 660,000         | 11               | 6              | 67                             | 43,550             | 1,088,750       |
| 8        | สามชุก          | 19               | 21             | 21                             | 5,313              | 212,500         | -                | -              | -                              | -                  | -               |
| 9        | หนองหญ้าไซ      | 6                | 7              | 4                              | 938                | 37,500          | -                | -              | -                              | -                  | -               |
| 10       | อู่ทอง          | 25               | 33             | 53                             | 13,313             | 532,500         | 4                | 4              | 26                             | 16,900             | 422,500         |
| รวม      |                 | 214              | 538            | 963                            | 240,656            | 9,626,250       | 53               | 75             | 246                            | 159,575            | 3,989,375       |

ตารางที่ 46 ฐานข้อมูลฟาร์มเลี้ยงสัตว์น้ำ-ผลผลิตสัตว์น้ำ-มูลค่าสัตว์น้ำ จังหวัดสุพรรณบุรี ปี 2559 (ต่อ)

| สัตว์น้ำ |                 | 9. ปลาที่บิทม    |                |                                |                    |                 | 10. ปลาสลิต      |                |                                |                    |                 |
|----------|-----------------|------------------|----------------|--------------------------------|--------------------|-----------------|------------------|----------------|--------------------------------|--------------------|-----------------|
| ที่      | อำเภอ           | จำนวน<br>(ฟาร์ม) | จำนวน<br>(บ่อ) | เนื้อที่<br>เลี้ยงรวม<br>(ไร่) | ผลผลิต<br>(กก./ปี) | มูลค่า<br>(บาท) | จำนวน<br>(ฟาร์ม) | จำนวน<br>(บ่อ) | เนื้อที่<br>เลี้ยงรวม<br>(ไร่) | ผลผลิต<br>(กก./ปี) | มูลค่า<br>(บาท) |
| 1        | เมืองสุพรรณบุรี | 30               | 64             | 43                             | 149,625            | 11,221,875      | 2                | 2              | 17                             | 1,785              | 62,475          |
| 2        | ดอนเจดีย์       | 10               | 10             | 7                              | 25,375             | 1,903,125       | -                | -              | -                              | -                  | -               |
| 3        | ด่านช้าง        | 1                | -              | 2                              | 7,000              | 525,000         | -                | -              | -                              | -                  | -               |
| 4        | เดิมบางนางบวช   | 27               | 20             | 7                              | 24,042             | 1,803,113       | -                | 3              | -                              | -                  | -               |
| 5        | บางปลาม้า       | 13               | 16             | 35                             | 122,500            | 9,187,500       | 3                | 4              | 22                             | 2,310              | 80,850          |
| 6        | ศรีประจันต์     | 12               | 16             | 15                             | 53,375             | 4,003,125       | -                | -              | -                              | -                  | -               |
| 7        | สองพี่น้อง      | 7                | 6              | 37                             | 127,750            | 9,581,250       | 1                | 1              | 7                              | 735                | 25,725          |
| 8        | สามชุก          | 20               | 91             | 13                             | 43,750             | 3,281,250       | -                | 2              | -                              | -                  | -               |
| 9        | หนองหญ้าไซ      | 1                | 1              | 1                              | 3,500              | 262,500         | -                | -              | -                              | -                  | -               |
| 10       | อู่ทอง          | 6                | 12             | 7                              | 22,750             | 1,706,250       | -                | 2              | -                              | -                  | -               |
| รวม      |                 | 127              | 236            | 166                            | 579,667            | 43,474,988      | 6                | 14             | 46                             | 4,830              | 169,050         |

ตารางที่ 46 ฐานข้อมูลฟาร์มเลี้ยงสัตว์น้ำ-ผลผลิตสัตว์น้ำ-มูลค่าสัตว์น้ำ จังหวัดสุพรรณบุรี ปี 2559 (ต่อ)

| สัตว์น้ำ |                 | 11. ปลาแรด       |                |                                |                    |                 | 12. ปลากray      |                |                                |                    |                 |
|----------|-----------------|------------------|----------------|--------------------------------|--------------------|-----------------|------------------|----------------|--------------------------------|--------------------|-----------------|
| ที่      | อำเภอ           | จำนวน<br>(ฟาร์ม) | จำนวน<br>(บ่อ) | เนื้อที่<br>เลี้ยงรวม<br>(ไร่) | ผลผลิต<br>(กก./ปี) | มูลค่า<br>(บาท) | จำนวน<br>(ฟาร์ม) | จำนวน<br>(บ่อ) | เนื้อที่<br>เลี้ยงรวม<br>(ไร่) | ผลผลิต<br>(กก./ปี) | มูลค่า<br>(บาท) |
| 1        | เมืองสุพรรณบุรี | 48               | 175            | 76                             | 266,875            | 16,012,500      | -                | -              | -                              | -                  | -               |
| 2        | ดอนเจดีย์       | -                | -              | -                              | -                  | -               | -                | -              | -                              | -                  | -               |
| 3        | ด่านช้าง        | -                | -              | -                              | -                  | -               | -                | -              | -                              | -                  | -               |
| 4        | เดิมบางนางบวช   | 12               | 20             | 7                              | 23,625             | 1,417,500       | -                | -              | -                              | -                  | -               |
| 5        | บางปลาม้า       | 6                | 9              | 14                             | 48,125             | 2,887,500       | 10               | 13             | 14.8                           | 21,388             | 1,390, 188      |
| 6        | ศรีประจันต์     | 14               | 15             | 9                              | 30,625             | 1,837,500       | 7                | 1              | 35.3                           | 51,113             | 3,322,313       |
| 7        | สองพี่น้อง      | 5                | 9              | 10                             | 35,000             | 2,100,000       | 20               | 36             | 79.8                           | 115,638            | 7,516,438       |
| 8        | สามชุก          | 4                | 18             | 8                              | 28,613             | 1,716,750       | -                | -              | -                              | -                  | -               |
| 9        | หนองหญ้าไซ      | -                | -              | -                              | -                  | -               | -                | -              | -                              | -                  | -               |
| 10       | อู่ทอง          | 4                | 4              | 7                              | 22,750             | 1,365,000       | 1                | 1              | 4.0                            | 5,800              | 377,000         |
| รวม      |                 | 93               | 250            | 130                            | 455,613            | 27,336,750      | 38               | 51             | 134                            | 193,938            | 12,605,938      |

ตารางที่ 46 ฐานข้อมูลฟาร์มเลี้ยงสัตว์น้ำ-ผลผลิตสัตว์น้ำ-มูลค่าสัตว์น้ำ จังหวัดสุพรรณบุรี ปี 2559 (ต่อ)

| สัตว์น้ำ |                 | 13. กบ           |                |                                |                    |                 | 14. ตะพาบน้ำ     |                |                                |                    |                 |
|----------|-----------------|------------------|----------------|--------------------------------|--------------------|-----------------|------------------|----------------|--------------------------------|--------------------|-----------------|
| ที่      | อำเภอ           | จำนวน<br>(ฟาร์ม) | จำนวน<br>(บ่อ) | เนื้อที่<br>เลี้ยงรวม<br>(ไร่) | ผลผลิต<br>(กก./ปี) | มูลค่า<br>(บาท) | จำนวน<br>(ฟาร์ม) | จำนวน<br>(บ่อ) | เนื้อที่<br>เลี้ยงรวม<br>(ไร่) | ผลผลิต<br>(กก./ปี) | มูลค่า<br>(บาท) |
| 1        | เมืองสุพรรณบุรี | 13               | 241            | 5                              | 19,611             | 980,550         | 4                | 29             | 17                             | 29,750             | 3,570,000       |
| 2        | ดอนเจดีย์       | 9                | 36             | 4                              | 15,300             | 765,000         | -                | -              | -                              | -                  | -               |
| 3        | ด่านช้าง        | -                | -              | -                              | -                  | -               | -                | -              | -                              | -                  | -               |
| 4        | เดิมบางนางบวช   | 3                | 27             | 2                              | 7,956              | 397,800         | 3                | 10             | 4                              | 6,738              | 808,500         |
| 5        | บางปลาม้า       | 8                | 95             | 3                              | 10,647             | 532,350         | 1                | 2              | 1                              | 1,750              | 210,000         |
| 6        | ศรีประจันต์     | 2                | -              | 12                             | 44,543             | 2,227,140       | -                | -              | -                              | -                  | -               |
| 7        | สองพี่น้อง      | 4                | -              | 0.16                           | 585                | 29,232          | -                | -              | -                              | -                  | -               |
| 8        | สามชุก          | 1                | 23             | 0.1                            | 407                | 20,340          | 20               | 126            | 97                             | 168,916            | 20,269,893      |
| 9        | หนองหญ้าไซ      | 1                | 1              | 0.1                            | 450                | 22,500          | 4                | 16             | 26                             | 46,342             | 5,561,052       |
| 10       | อู่ทอง          | 2                | 24             | 1                              | 2,362              | 118,080         | -                | -              | -                              | -                  | -               |
| รวม      |                 | 43               | 447            | 28                             | 101,860            | 5,092,992       | 32               | 183            | 145                            | 253,495            | 30,419,445      |

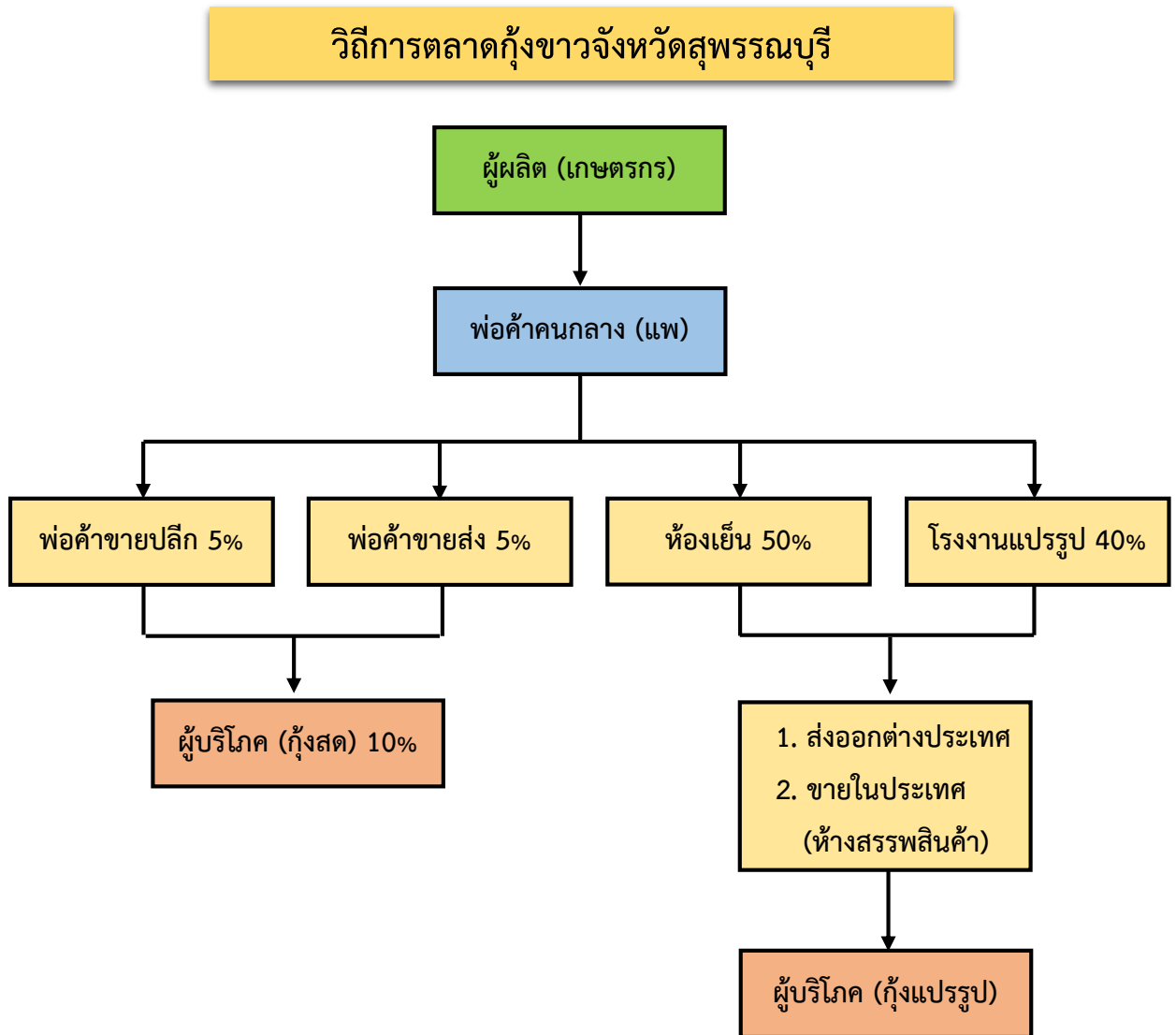
ตารางที่ 46 ฐานข้อมูลฟาร์มเลี้ยงสัตว์น้ำ-ผลผลิตสัตว์น้ำ-มูลค่าสัตว์น้ำ จังหวัดสุพรรณบุรี ปี 2559 (ต่อ)

| สัตว์น้ำ |                 | 15. จระเข้       |                |                                |                    |                 | รวมทั้งจังหวัด   |                |                                |                    |                 |
|----------|-----------------|------------------|----------------|--------------------------------|--------------------|-----------------|------------------|----------------|--------------------------------|--------------------|-----------------|
| ที่      | อำเภอ           | จำนวน<br>(ฟาร์ม) | จำนวน<br>(บ่อ) | เนื้อที่<br>เลี้ยงรวม<br>(ไร่) | ผลผลิต<br>(กก./ปี) | มูลค่า<br>(บาท) | จำนวน<br>(ฟาร์ม) | จำนวน<br>(บ่อ) | เนื้อที่<br>เลี้ยงรวม<br>(ไร่) | ผลผลิต<br>(กก./ปี) | มูลค่า<br>(บาท) |
| 1        | เมืองสุพรรณบุรี | 6                | 54             | 3.0                            | 814                | -               | 1,370            | 3,759          | 3,750                          | 3,408,469          | 215,557,438     |
| 2        | ดอนเจดีย์       | 3                | 7              | 0.8                            | 984                | -               | 196              | 501            | 1,474                          | 3,676,897          | 437,731,451     |
| 3        | ด่านช้าง        | 3                | 2              | 1.2                            | 300                | -               | 71               | 77             | 53                             | 36,948             | 1,638,978       |
| 4        | เดิมบางนางบวช   | 3                | 12             | 0.8                            | 180                | -               | 333              | 567            | 485                            | 508,736            | 42,133,910      |
| 5        | บางปลาม้า       | 3                | 91             | 1.1                            | 870                | -               | 2,277            | 3,810          | 16,663                         | 14,738,931         | 1,352,960,239   |
| 6        | ศรีประจันต์     | 4                | 4              | 0.5                            | 170                | -               | 175              | 178            | 857                            | 771,985            | 62,630,883      |
| 7        | สองพี่น้อง      | 4                | 8              | 1.1                            | 1,188              | -               | 1,482            | 2,511          | 15,873                         | 17,004,927         | 1,794,394,282   |
| 8        | สามชุก          | 1                | 25             | 0.3                            | 60                 | -               | 278              | 724            | 464                            | 605,192            | 60,991,289      |
| 9        | หนองหญ้าไซ      | 2                | 4              | 0.5                            | 79                 | -               | 50               | 82             | 81                             | 100,125            | 8,740,477       |
| 10       | อู่ทอง          | 1                | -              | 0.3                            | -                  | -               | 594              | 1,223          | 3,120                          | 4,756,972          | 493,837,318     |
| รวม      |                 | 30               | 207            | 9.5                            | 4,645              | -               | 6,826            | 13,432         | 42,818                         | 45,609,181         | 4,470,616,262   |

หมายเหตุ : ข้อมูลรวมทั้งจังหวัด **ยังไม่รวม**ผลผลิตจระเข้

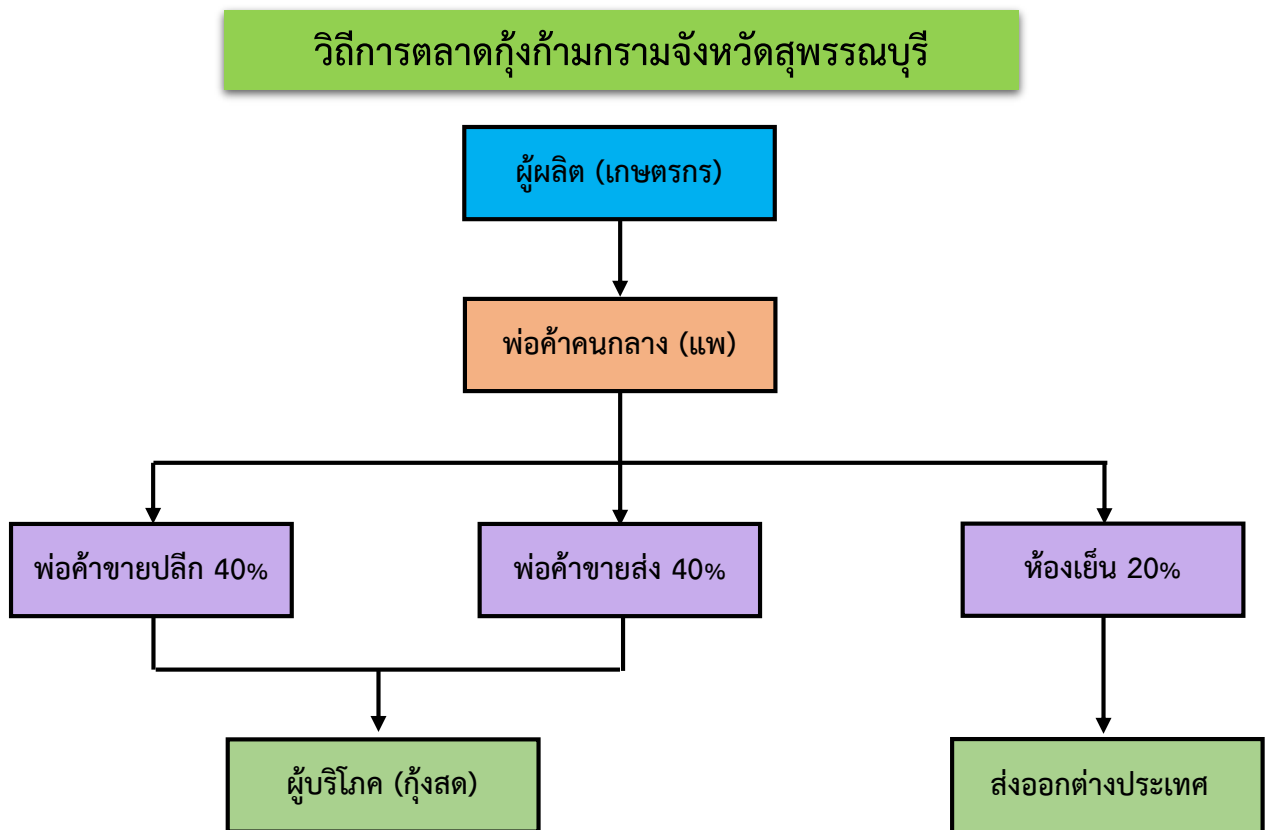
ที่มา : สำนักงานประมงจังหวัดสุพรรณบุรี (ข้อมูล ณ เมษายน 2560)

## วิธีการตลาดของสินค้าสัตว์น้ำที่สำคัญในจังหวัดสุพรรณบุรี



**วิธีการตลาดกุ้งขาว** จะแตกต่างจากการค้าผลผลิตผลเกษตรอื่นๆ คือ มีผู้ซื้อและผู้ขายไม่มากนัก แต่มีการแข่งขันกันค่อนข้างสูง เพราะต่างมีความรู้และทราบข้อมูลข่าวสาร และมีประสบการณ์มาก จากโครงสร้างของตลาดกุ้งขาว จะเห็นว่าวิธีการตลาดของกุ้งตั้งแต่จับจากเกษตรกรหรือฟาร์มผู้เลี้ยง ผู้รวบรวมถึงผู้แปรรูปส่งออกและผู้บริโภคภายในประเทศ

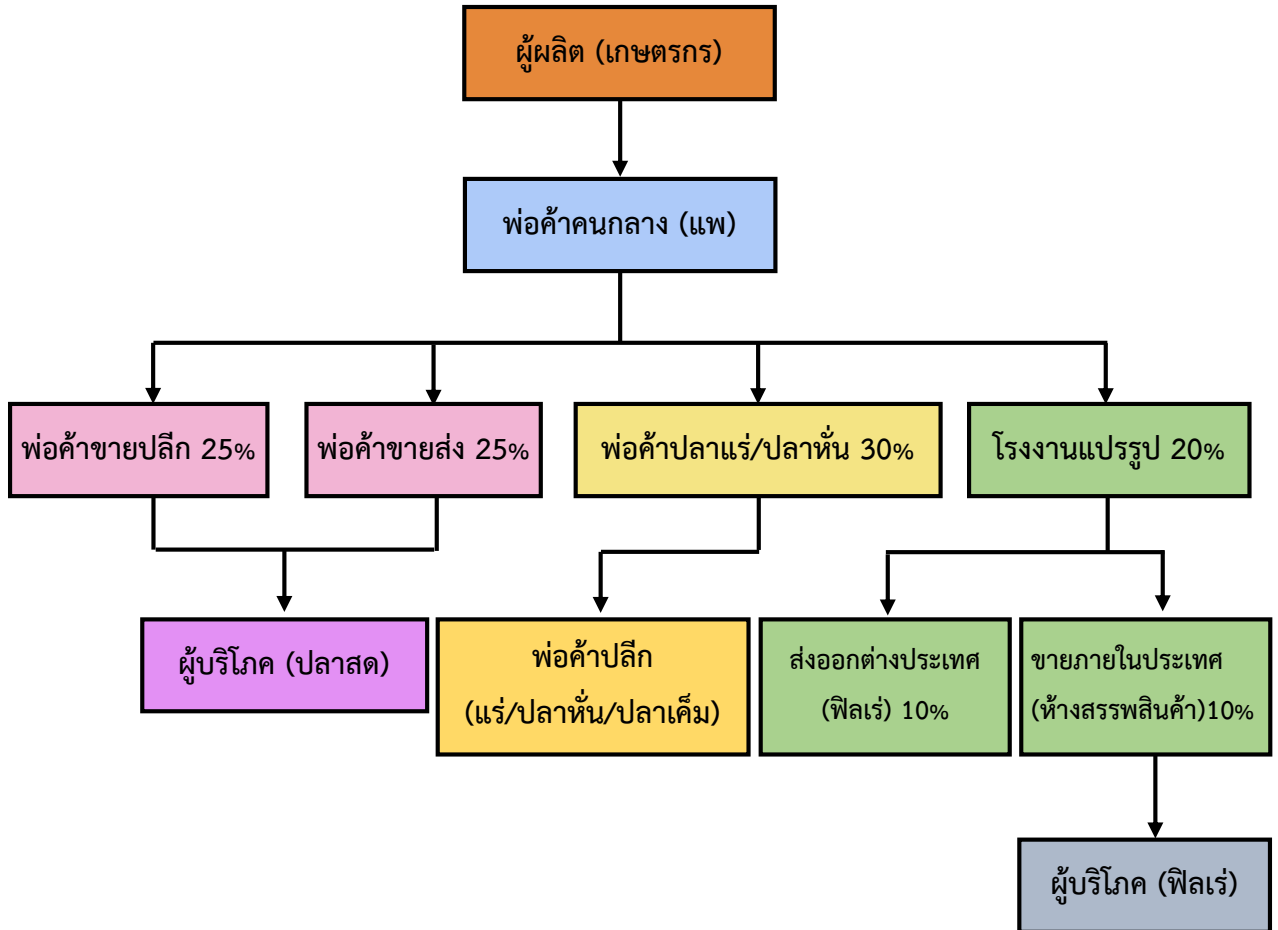
เกษตรกรจะจำหน่ายกุ้งขาวให้แก่ห้องเย็นมากที่สุด คือ ประมาณร้อยละ 50 ของผลผลิตทั้งหมด รองลงมาเป็นการจำหน่ายให้กับโรงงานแปรรูป คือ ร้อยละ 40 เพื่อทำการส่งออกไปยังต่างประเทศ และขายในประเทศคือห้างสรรพสินค้าต่างๆ ในลักษณะกึ่งแช่เย็น ส่วนกุ้งขาวอีกร้อยละ 10 จะจำหน่ายให้แก่พ่อค้าปลีก และพ่อค้าขายส่ง แห่งละประมาณร้อยละ 5



**วิธีการตลาดกุ้งก้ามกราม** จะแตกต่างกับกุ้งขาว คือ เกษตรกรจะจำหน่ายกุ้งก้ามกรามให้แก่พ่อค้าปลีก และพ่อค้าส่ง มากที่สุด คือ ประมาณแห่งละ ร้อยละ 40 ของผลผลิตทั้งหมด เพื่อจำหน่ายไปยังผู้บริโภค รองลงมา เป็นการจำหน่ายให้กับห้องเย็น คือ ร้อยละ 20 เพื่อทำการส่งออกไปยังต่างประเทศ ในลักษณะกุ้งแช่เย็น



## วิธีการตลาดปลานิล/ปลาทับทิมจังหวัดสุพรรณบุรี

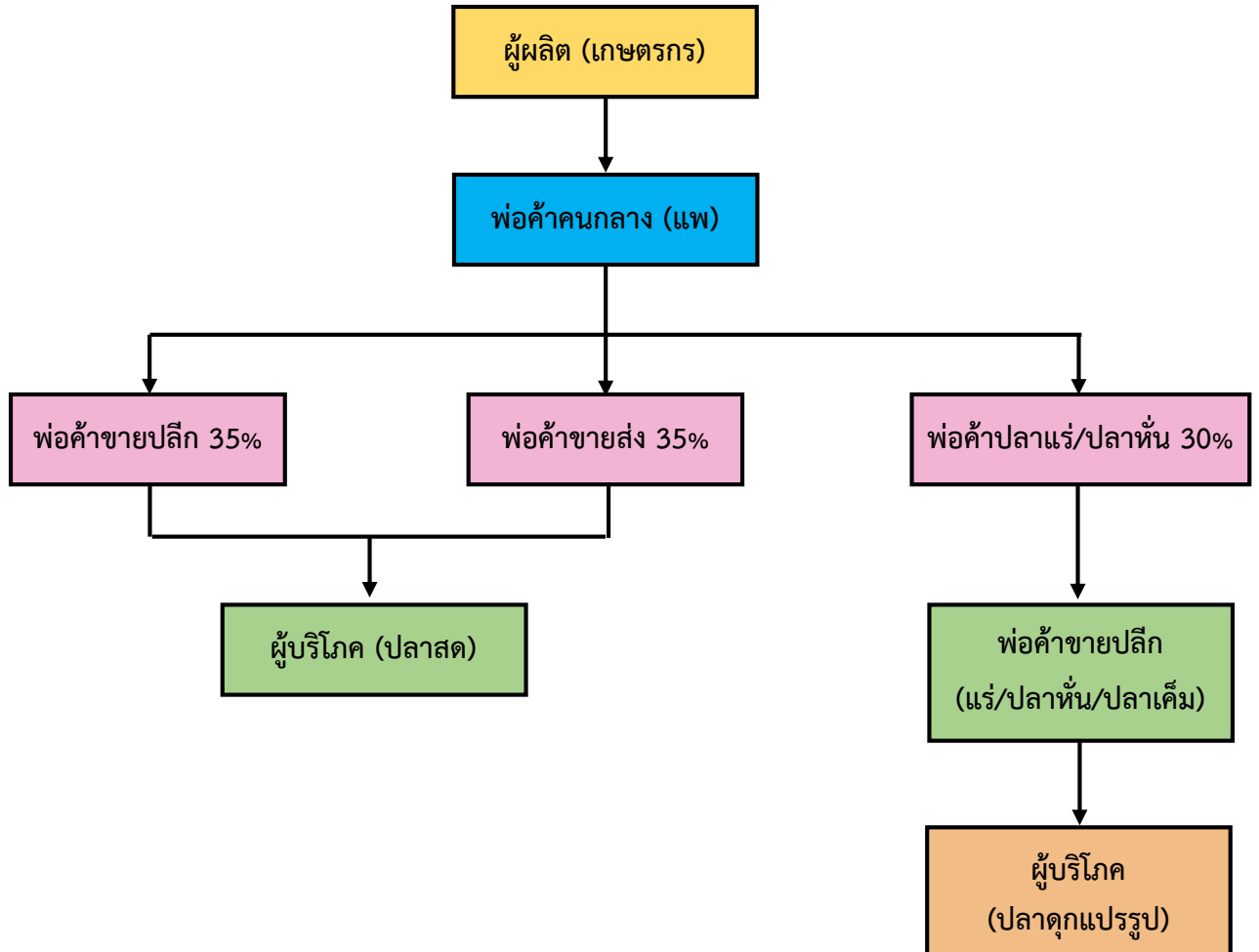


### วิธีการตลาดปลานิล/ปลาทับทิม

วิธีการตลาดปลานิล/ปลาทับทิม จะเริ่มตั้งแต่การนำผลผลิตจากเกษตรกรไปสู่ผู้บริโภคและผู้ส่งออกปลานิล/ปลาทับทิม ซึ่งจะต้องผ่านผู้ประกอบการค้าในตลาดแต่ละระดับที่เกี่ยวข้องกันเป็นลูกโซ่ เมื่อเกษตรกรเลี้ยงปลาได้ขนาดตามที่ตลาดมีความต้องการแล้ว ก็จะมีพ่อค้าคนกลาง (แพ) มารับซื้อที่ฟาร์มของเกษตรกร โดยจะรับซื้อในลักษณะของปลาอ็อกและปลานอน ส่วนใหญ่ปลาที่เลี้ยงในกระชังจะซื้อเป็นปลาอ็อก โดยจะต้องมีถังอ็อกซิเจนติดอยู่ด้วยเพื่อไม่ให้ปลาทาย ส่วนปลานอนนั้นพ่อค้าที่รับซื้อ จะเทปลาใส่ในรถบรรทุก โดยไม่มีอ็อกซิเจน

เกษตรกรจะจำหน่ายปลานิล/ปลาทับทิมให้แก่พ่อค้าแระ/ปลาหัน มากที่สุด คือประมาณร้อยละ 30 ของผลผลิตทั้งหมด และจำหน่ายให้แก่พ่อค้าขายปลีก และพ่อค้าขายส่ง คือ ประมาณแห่งละ ร้อยละ 25 ของผลผลิตทั้งหมด เพื่อจำหน่ายไปยังผู้บริโภค อีกส่วนเป็นการจำหน่ายให้กับโรงงานแปรรูป คือ ร้อยละ 30 เพื่อส่งออกไปยังตลาดต่างประเทศ โดยส่งออกในรูปแบบของปลามีชีวิต ปลาแช่เย็นแช่แข็ง ปลาสดหรือแช่เย็น ปลาแบบฟิลเลอร์แช่เย็นจนแข็ง รวมถึงส่งให้แก่ห้างสรรพสินค้าเพื่อจำหน่ายให้แก่ผู้บริโภคในรูปแบบของฟิลเลอร์แช่เย็น

## วิธีการตลาดปลาอุกจังหวัดสุพรรณบุรี

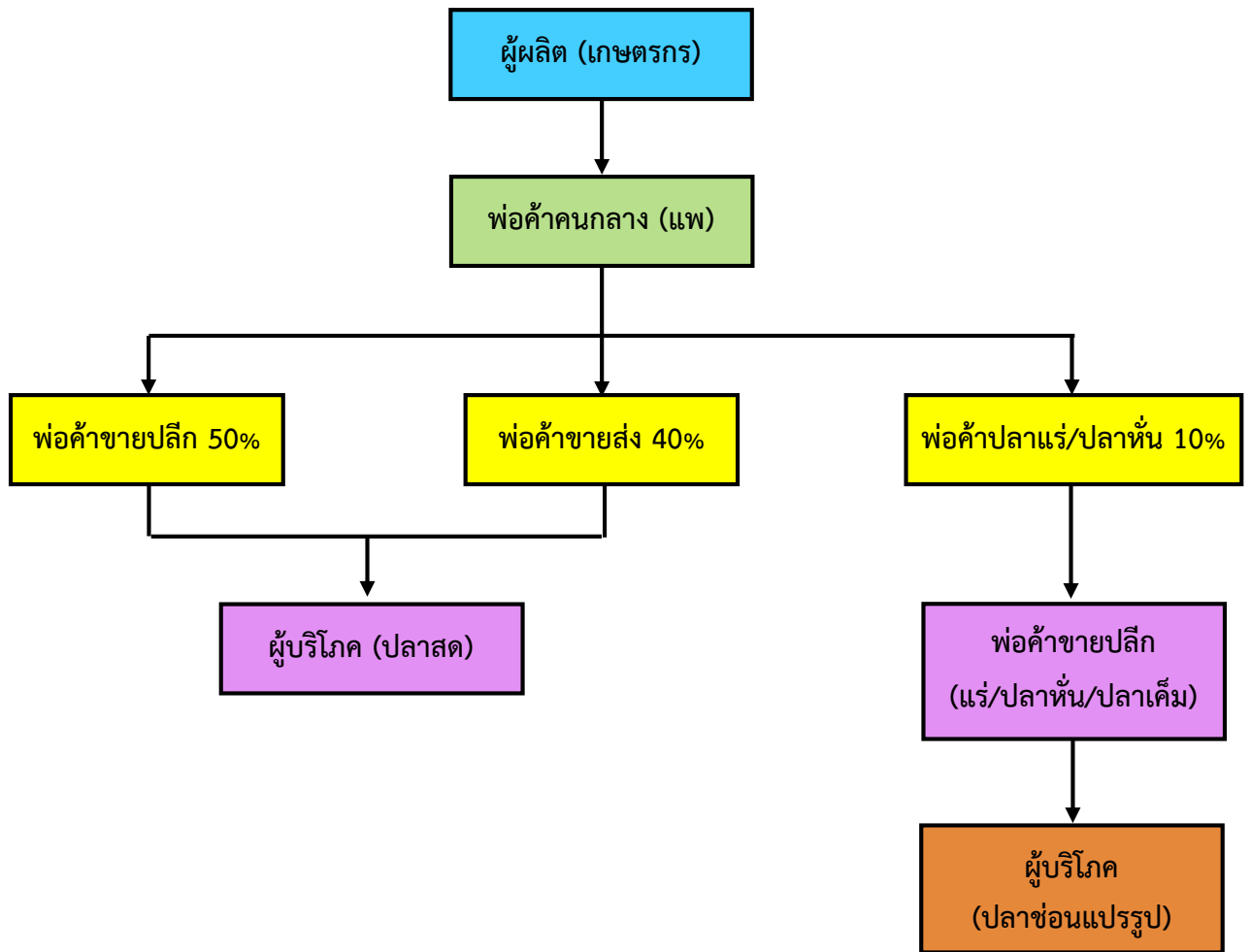


### วิธีการตลาดปลาดุก

ลักษณะปลาดุกที่ซื้อขายส่วนใหญ่นิยมปลาดุกบักอูย เริ่มตั้งแต่ให้นำผลผลิตปลาดุกจากเกษตรกรไปสู่ผู้บริโภค ซึ่งจะต้องผ่านพ่อค้าในตลาดแต่ละระดับที่เกี่ยวข้องกันเป็นลูกโซ่ ซึ่งเกษตรกรส่วนใหญ่เมื่อเลี้ยงปลาได้ขนาดตามที่ตลาดต้องการแล้ว มีผู้รวบรวมมารับซื้อผลผลิตที่ฟาร์มของเกษตรกร ซึ่งมีทั้งผู้รวบรวมท้องถิ่นและท้องถิ่น ผู้รวบรวมจะซื้อในลักษณะปลามีชีวิต มีการคัดขนาดปลา โดยใช้เครื่องร่อนปลาทำการคัดขนาดปลาขนส่งในลักษณะปลามีชีวิต บรรทุกผลผลิตโดยรถบรรทุก ส่วนใหญ่ผู้รวบรวมเลือกซื้อปลาที่มีขนาดใหญ่และขนาดกลาง สำหรับขนาดเล็กผู้รวบรวมบางรายไม่รับซื้อ เกษตรกรต้องเลี้ยงต่ออีกสักกระยะหนึ่งหรือนำผลผลิตมาจำหน่ายเองที่ศูนย์ซื้อขายปลาน้ำจืด/ตลาดกลาง

เกษตรกรจะจำหน่ายปลาดุกให้แก่พ่อค้าขายปลีก และพ่อค้าขายส่ง มากที่สุด คือ ประมาณแห่งละ ร้อยละ 35 ของผลผลิตทั้งหมด เพื่อจำหน่ายไปยังผู้บริโภค อีกส่วนเป็นการจำหน่ายให้กับพ่อค้าปลาแรม/ปลาหัน คือ ร้อยละ 30 เพื่อจำหน่ายให้แก่ผู้บริโภคในรูปแบบปลาดุกแปรรูป หรือ ปลาดุกแดดเดียว

## วิธีการตลาดปลาช่อนจังหวัดสุพรรณบุรี



### วิธีการตลาดปลาช่อน

ปลาช่อนเป็นปลาเศรษฐกิจขายได้ทุกขนาด ยิ่งน้ำหนักตัวละ 8-9 ขีด ถึง 1 กิโลกรัม จะได้ราคาดี โดยจะได้กิโลกรัมละ 70-80 บาท ถ้าเผาปลาช่อนขายจะขายได้ตัวละ 90-100 บาท ปลาช่อนเล็ก ราคา กิโลกรัมละ 50-60 บาท แต่ถ้าแปรรูปเป็นปลาเค็ม ปลาช่อนแดดเดียว ราคา กิโลกรัมละ 120 บาท เกษตรกรจะจำหน่ายปลาช่อนให้แก่พ่อค้าขายปลีกมากที่สุด คือ ประมาณร้อยละ 50 ของผลผลิตทั้งหมด และจำหน่ายให้แก่พ่อค้าขายส่ง ร้อยละ 40 เพื่อจำหน่ายไปยังผู้บริโภค อีกส่วนเป็นการจำหน่ายให้กับพ่อค้าปลาแรม/ปลาหัน คือ ร้อยละ 10 เพื่อจำหน่ายให้แก่ผู้บริโภคในรูปแบบปลาช่อนแปรรูป



### 3.2.7 ต้นทุนการผลิตสินค้าเกษตรชนิดต่างๆ

ตารางที่ 47 แสดงต้นทุนการผลิต ภาคกลาง

หน่วย : บาท/ไร่

| รายการ                      | ข้าวนาปี<br>ปี 2559/60 | ข้าวนาปรัง<br>2559 | ข้าวโพดเลี้ยงสัตว์<br>รวมรุ่น 2558/59 | มัน<br>สำปะหลัง<br>2559 | สับปะรด<br>2559/60 | อ้อยโรงงาน<br>2559 |
|-----------------------------|------------------------|--------------------|---------------------------------------|-------------------------|--------------------|--------------------|
| 1. ต้นทุนผันแปร             | 3,863                  | 4,126              | 3,447                                 | 5,599                   | 17,344             | 8,660              |
| 2. ต้นทุนคงที่              | 938                    | 1,088              | 849                                   | 1,128                   | 1,138              | 1,291              |
| 3. ต้นทุนรวมต่อไร่          | 4,801                  | 5,214              | 4,296                                 | 6,727                   | 18,482             | 9,951              |
| 4. ต้นทุนรวมต่อกิโลกรัม     | 7.34                   | 7.67               | 7.16                                  | 2.01                    | 3.72               | 1.03               |
| 5. ผลตอบแทนสุทธิต่อไร่      | 684                    | 572                | 240                                   | -782                    | 32,523             | -3,141             |
| 6. ผลตอบแทนสุทธิต่อกิโลกรัม | 1.05                   | 0.84               | 0.40                                  | -0.23                   | 6.55               | -0.33              |

ที่มา : สำนักงานเศรษฐกิจการเกษตรที่ 7 (ข้อมูล ณ มิถุนายน 2560)

เมื่อพิจารณาต้นทุนการผลิตต่อไร่ พบว่า ข้าวนาปี ปี 2559/60 = 4,801 บาท/ไร่ ข้าวนาปรัง ปี 2559 = 5,214 บาท/ไร่ ข้าวโพดเลี้ยงสัตว์ ปี 2558/59 = 4,296 บาท/ไร่ มันสำปะหลัง ปี 2559 = 6,727 บาท/ไร่ สับปะรด ปี 2559 = 18,482 บาท/ไร่ อ้อยโรงงาน ปี 2559 = 9,951 บาท/ไร่

เมื่อพิจารณาผลตอบแทนสุทธิต่อไร่ พบว่า ข้าวนาปี ปี 2559/60 กำไร 684 บาท/ไร่ ข้าวนาปรัง ปี 2559 กำไร 572 บาท/ไร่ ข้าวโพดเลี้ยงสัตว์ ปี 2558/59 กำไร 240 บาท/ไร่ มันสำปะหลัง ปี 2559 ขาดทุน 782 บาท/ไร่ สับปะรด ปี 2559/60 กำไร 32,523 บาท/ไร่ อ้อยโรงงาน ปี 2559 ขาดทุน 3,141 บาท/ไร่

### 3.2.8 องค์กรเกษตรกร สถาบันเกษตรกร

ตารางที่ 48 จำนวนและสมาชิกสถาบันเกษตรกรจังหวัดสุพรรณบุรี ปี 2559

| อำเภอ           | กลุ่มเกษตรกร <sup>1</sup> |                 | กลุ่มแม่บ้านเกษตรกร <sup>2</sup> |                 | กลุ่มยุวเกษตรกร <sup>3</sup> |                 | กลุ่มวิสาหกิจชุมชน <sup>4</sup> |                 |
|-----------------|---------------------------|-----------------|----------------------------------|-----------------|------------------------------|-----------------|---------------------------------|-----------------|
|                 | กลุ่ม                     | สมาชิก<br>(ราย) | กลุ่ม                            | สมาชิก<br>(ราย) | กลุ่ม                        | สมาชิก<br>(ราย) | กลุ่ม                           | สมาชิก<br>(ราย) |
| เมืองสุพรรณบุรี | 3                         | 223             | 15                               | 150             | 10                           | 150             | 48                              | 544             |
| ดอนเจดีย์       | 6                         | 341             | 4                                | 40              | 4                            | 60              | 19                              | 191             |
| ด่านช้าง        | 2                         | 135             | 9                                | 90              | 5                            | 75              | 66                              | 625             |
| เดิมบางนางบวช   | 4                         | 224             | 12                               | 120             | 2                            | 30              | 34                              | 320             |
| บางปลาม้า       | 1                         | 144             | 14                               | 140             | 6                            | 120             | 40                              | 410             |

| อำเภอ       | กลุ่มเกษตรกร <sup>1</sup> |                 | กลุ่มแม่บ้านเกษตรกร <sup>2</sup> |                 | กลุ่มยุวเกษตรกร <sup>3</sup> |                 | กลุ่มวิสาหกิจชุมชน <sup>4</sup> |                 |
|-------------|---------------------------|-----------------|----------------------------------|-----------------|------------------------------|-----------------|---------------------------------|-----------------|
|             | กลุ่ม                     | สมาชิก<br>(ราย) | กลุ่ม                            | สมาชิก<br>(ราย) | กลุ่ม                        | สมาชิก<br>(ราย) | กลุ่ม                           | สมาชิก<br>(ราย) |
| ศรีประจันต์ | 1                         | 37              | 5                                | 50              | 5                            | 75              | 21                              | 340             |
| สองพี่น้อง  | 3                         | 405             | 13                               | 130             | 1                            | 15              | 128                             | 1,210           |
| สามชุก      | 6                         | 371             | 6                                | 60              | 4                            | 45              | 50                              | 583             |
| หนองหญ้าไซ  | 3                         | 218             | 3                                | 30              | 5                            | 60              | 64                              | 670             |
| อู่ทอง      | 2                         | 150             | 5                                | 50              | 7                            | 105             | 115                             | 1,213           |
| <b>รวม</b>  | <b>31</b>                 | <b>2,248</b>    | <b>86</b>                        | <b>850</b>      | <b>49</b>                    | <b>630</b>      | <b>575</b>                      | <b>4,893</b>    |

<sup>1</sup> ที่มา : สำนักงานสหกรณ์จังหวัด (ข้อมูล ณ เมษายน 2560)

<sup>2, 3, 4</sup> ที่มา : สำนักงานเกษตรจังหวัดสุพรรณบุรี (ข้อมูล ณ วันที่ สิงหาคม 2560)

ปี 2559 จังหวัดสุพรรณบุรี มีกลุ่มเกษตรกร 31 กลุ่ม สมาชิก 2,248 ราย กลุ่มแม่บ้านเกษตรกร 86 กลุ่ม สมาชิก 850 ราย กลุ่มยุวเกษตรกร 49 กลุ่ม สมาชิก 630 ราย และกลุ่มวิสาหกิจชุมชน 575 กลุ่ม สมาชิก 4,893 ราย

## - สหกรณ์

### ตารางที่ 49 จำนวนและสมาชิกสหกรณ์ จังหวัดสุพรรณบุรี ปี 2559

| อำเภอ           | ประเภทสหกรณ์ (สมาชิก) |            |              |               |            |               |                   | รวม            |
|-----------------|-----------------------|------------|--------------|---------------|------------|---------------|-------------------|----------------|
|                 | การ<br>เกษตร          | ประมง      | นิคม         | ออม<br>ทรัพย์ | ร้านค้า    | บริการ        | เครดิต<br>ยูเนียน |                |
| เมืองสุพรรณบุรี | 5,537                 | 101        |              | 13,206        |            | 2,607         | 315               | 21,766         |
| ดอนเจดีย์       | 3,051                 |            |              |               |            | 618           |                   | 3,669          |
| ด่านช้าง        | 1,822                 |            | 2,623        |               |            |               |                   | 4,445          |
| เดิมบางนางบวช   | 3,157                 |            |              |               | 323        | 2,589         | 1,926             | 7,995          |
| บางปลาม้า       | 4,945                 | 313        |              |               |            | 219           | 43                | 5,520          |
| ศรีประจันต์     | 50,549                | 244        |              | 382           |            | 1,397         |                   | 52,572         |
| สองพี่น้อง      | 4,190                 |            |              | 364           |            | 1,587         | 12                | 6,153          |
| สามชุก          | 4,517                 |            |              |               |            | 982           |                   | 5,499          |
| หนองหญ้าไซ      | 2,826                 |            |              |               |            | 1,160         |                   | 3,986          |
| อู่ทอง          | 7,221                 |            |              |               |            | 366           |                   | 7,587          |
| <b>รวม</b>      | <b>87,815</b>         | <b>658</b> | <b>2,623</b> | <b>13,952</b> | <b>323</b> | <b>11,525</b> | <b>2,296</b>      | <b>119,192</b> |

ที่มา : สำนักงานสหกรณ์จังหวัดสุพรรณบุรี (ข้อมูล ณ เดือนเมษายน 2560)

### 3.2.9 แหล่ง/ศูนย์เรียนรู้และบริการด้านการเกษตร

ตารางที่ 50 จำนวน แหล่ง/ศูนย์เรียนรู้และบริการด้านการเกษตร จังหวัดสุพรรณบุรี ปี 2560

| อำเภอ           | ศพก. | ศบกต. | ศูนย์<br>ปราชญ์ | ศูนย์เรียนรู้เศรษฐกิจพอเพียง |          |        |       | ศูนย์เรียนรู้<br>การสหกรณ์ | ศูนย์ถ่ายทอด<br>เทคโนโลยี<br>ด้านการพัฒนาที่ดิน |
|-----------------|------|-------|-----------------|------------------------------|----------|--------|-------|----------------------------|---|
|                 |      |       |                 | กษ.                          | ปศุสัตว์ | ปฏิรูป | อื่นๆ |                            |   |
| เมืองสุพรรณบุรี | 1    | 19    | 1               |                              |          |        |       | 3                          |   |
| ดอนเจดีย์       | 1    | 5     |                 |                              |          |        | 1     | 2                          |   |
| ด่านช้าง        | 1    | 7     |                 | 1                            |          | 2      |       | 3                          |   |
| เดิมบางนางบวช   | 1    | 14    |                 |                              |          |        | 1     | 4                          |   |
| บางปลาม้า       | 1    | 14    |                 |                              |          |        |       | 3                          |   |
| ศรีประจันต์     | 1    | 9     | 1               |                              |          |        | 1     | 3                          |   |
| สองพี่น้อง      | 1    | 14    |                 |                              |          |        |       | 3                          |   |
| สามชุก          | 1    | 7     |                 |                              |          |        | 1     | 3                          |   |
| หนองหญ้าไซ      | 1    | 6     | 1               |                              |          | 1      | 1     | 3                          |   |
| อู่ทอง          | 1    | 13    | 1               | 1                            | 1        |        |       | 5                          |   |
| รวม             | 10   | 108   | 4               | 2                            | 1        | 3      | 6     | 32                         |   |

ที่มา : หน่วยงานสังกัดกระทรวงเกษตรและสหกรณ์ จังหวัดสุพรรณบุรี

#### - ศูนย์เรียนรู้การเพิ่มประสิทธิภาพการผลิตสินค้าเกษตร (ศพก.)

ตารางที่ 51 รายชื่อศูนย์เรียนรู้การเพิ่มประสิทธิภาพการผลิตสินค้าเกษตร (ศพก.) จังหวัดสุพรรณบุรี

| ที่ | อำเภอ           | หมู่ | ตำบล         | ชนิดพืช | เจ้าของศูนย์ฯ            |
|-----|-----------------|------|--------------|---------|--------------------------|
| 1   | เมืองสุพรรณบุรี | 4    | สวนแตง       | ข้าว    | นายสวัสดิ์ ชีพนุรัตน์    |
| 2   | บางปลาม้า       | 1    | มะขามล้ม     | ข้าว    | นายศักดิ์ศิลป์ วงษ์พันธ์ |
| 3   | สองพี่น้อง      | 5    | ศรีสำราญ     | ข้าว    | นายสมหวัง ใจเอื้อย       |
| 4   | อู่ทอง          | 5    | จรเข้สามพัน  | ข้าว    | นายปัญญา ไคร์ครวญ        |
| 5   | เดิมบางนางบวช   | 11   | เดิมบาง      | ข้าว    | นางสาวสวณีย์ โพธิ์รัง    |
| 6   | สามชุก          | 3    | กระเสี้ยว    | ข้าว    | นายอำนาจ นุ่มจันทร์      |
| 7   | ศรีประจันต์     | 4    | บางงาม       | ข้าว    | นายอนุสรณ์ สุพรรณโรจน์   |
| 8   | ดอนเจดีย์       | 6    | ดอนเจดีย์    | ข้าว    | นายสุริยา ศรีโพธิ์ทอง    |
| 9   | หนองหญ้าไซ      | 1    | หนองราชวัตร  | ข้าว    | นายสุภรณ์ สังข์วรรณะ     |
| 10  | ด่านช้าง        | 11   | หนองมะค่าโมง | อ้อย    | นายสุรศักดิ์ ธีญญเจริญ   |

### 3.2.10 อาสาสมัครด้านการเกษตร

ตารางที่ 52 ข้อมูลอาสาสมัครเกษตรของจังหวัดสุพรรณบุรี

| อำเภอ              | หน่วยงาน / อาสาสมัครเกษตร (ราย) |                  |               |                  |                |                   |        |                      |                           | หมายเหตุ |
|--------------------|---------------------------------|------------------|---------------|------------------|----------------|-------------------|--------|----------------------|---------------------------|----------|
|                    | อาสาสมัคร<br>ฝนหลวง             | ครูบุญชี<br>อาสา | ประมง<br>อาสา | อาสา<br>ปศุสัตว์ | หมอดิน<br>อาสา | เกษตร<br>หมู่บ้าน | สหกรณ์ | เศรษฐกิจ<br>การเกษตร | อาสาสมัคร<br>ปฏิรูปที่ดิน |          |
| 1. เมืองสุพรรณบุรี | 2                               | 9                | 8             | 7                | 120            | 124               | 6      | 1                    |                           |          |
| 2. ดอนเจดีย์       | 29                              | 7                | 7             | 25               | 45             | 50                | 4      | -                    |                           |          |
| 3. ด่านช้าง        | 3                               | 15               | 4             | 7                | 90             | 93                | 4      | 1                    | 4                         |          |
| 4. เดิมบางนางบวช   | 2                               | 8                | 9             | 28               | 143            | 121               | 3      | 1                    |                           |          |
| 5. บางปลาม้า       | 9                               | 12               | 9             | 15               | 120            | 127               | 3      | 1                    | 1                         |          |
| 6. ศรีประจันต์     | 1                               | 14               | 5             | 9                | 64             | 64                | 5      | 1                    | 1                         |          |
| 7. สองพี่น้อง      | 4                               | 10               | 8             | 11               | 100            | 143               | 3      | 2                    | 3                         |          |
| 8. สามชุก          | 17                              | 17               | 4             | 23               | 63             | 68                | 2      | 1                    |                           |          |
| 9. หนองหญ้าไซ      | 3                               | 31               | -             | 5                | 66             | 66                | 3      | -                    | 3                         |          |
| 10. อุทอง          | 63                              | 12               | 7             | 48               | 150            | 155               | 7      | 1                    | 3                         |          |
| 11. ภูมิลำนาอัน    | -                               | -                | -             | -                | -              | -                 | -      | -                    |                           |          |
| รวม                | 133                             | 135              | 60            | 178              | 961            | 1,011             | 40     | 9                    | 15                        |          |

ที่มา : หน่วยงานสังกัดกระทรวงเกษตรและสหกรณ์ จังหวัดสุพรรณบุรี

### 3.2.11 Smart Farmer

ตารางที่ 53 ข้อมูล Smart Farmer ของจังหวัดสุพรรณบุรี

| อำเภอ           | หน่วยงาน / Smart Farmer (ราย) |       |          |               |                 |        |        |       | หมายเหตุ |
|-----------------|-------------------------------|-------|----------|---------------|-----------------|--------|--------|-------|----------|
|                 | เกษตร                         | ประมง | ปศุสัตว์ | ตรวจ<br>บัญชี | พัฒนา<br>ที่ดิน | สหกรณ์ | ปฏิรูป | อื่นๆ |          |
| เมืองสุพรรณบุรี | 103                           | 60    |          |               | 4               |        |        |       |          |
| ดอนเจดีย์       | 65                            | 20    | 51       |               | 4               |        |        |       |          |
| ด่านช้าง        | 69                            | 2     |          |               | 2               |        | 118    |       |          |
| เดิมบางนางบวช   | 184                           | 5     |          |               | 16              |        |        |       |          |
| บางปลาม้า       | 83                            | 58    |          | 21            | 5               |        |        |       |          |
| ศรีประจันต์     | 28                            | 25    |          | 28            | 7               | 50     |        |       |          |
| สองพี่น้อง      | 96                            | 30    |          |               | 5               |        | 33     |       |          |
| สามชุก          | 52                            | 30    | 50       |               | 3               | 70     |        |       |          |
| หนองหญ้าไซ      | 35                            | -     |          | 71            | 3               | 12     | 71     |       |          |
| อู่ทอง          | 124                           | 20    | 76       |               | 9               |        |        |       |          |
| รวม             | 839                           | 250   | 177      | 120           | 58              | 132    | 222    |       | 1,798    |

ที่มา : หน่วยงานสังกัดกระทรวงเกษตรและสหกรณ์ จังหวัดสุพรรณบุรี ใช้ข้อมูล ปี 2557 - 2560 (4 ปี)

### 3.2.12 หนี้สินเกษตรกร

ตารางที่ 54 สรุปรายชื่อเกษตรกรตรวจสอบจำแนกตามสถาบันเจ้าหนี้

สมาชิกขึ้นทะเบียนเกษตรกร (หนี้) รวมทั้งสิ้น 8,766 ราย 12,420 บัญชี มูลหนี้คงค้าง (ตามทะเบียน) 2,588,575,173.38 บาท

| สถาบันเจ้าหนี้                          | ขึ้นทะเบียนเกษตรกร (หนี้) |               | เงินต้นคงค้าง<br>(ตามทะเบียน) | ชำระหนี้แทนแล้ว |              | ทำ ปคน.3 แล้ว |            | ตรวจสอบ      |              |
|---|---------------------------|---------------|-------------------------------|-----------------|--------------|---------------|------------|--------------|--------------|
|   | ราย                       | บัญชี         |                               | ราย             | บัญชี        | ราย           | บัญชี      | ราย          | บัญชี        |
| 1. ธนาคารเพื่อการเกษตรและสหกรณ์การเกษตร | 2,715                     | 2,781         | 516,051,739.98                | 150             | 154          | 203           | 210        | 2,362        | 2,417        |
| 2. สหกรณ์การเกษตร                       | 5,374                     | 7,475         | 742,788,408.73                | 1,474           | 1,987        | -             | -          | 3,900        | 5,488        |
| 3. ธนาคารออมสิน                         | 174                       | 184           | 70,460,620.01                 | -               | -            | -             | -          | 174          | 184          |
| 4. ธนาคารอาคารสงเคราะห์                 | 163                       | 258           | 82,301,398.24                 | 1               | 1            | -             | -          | 162          | 257          |
| 5. หนี้โครงการส่งเสริมของรัฐ            | 10                        | 10            | 862,796.00                    | -               | -            | -             | -          | 10           | 10           |
| เจ้าหนี้รายย่อย                         | 1,453                     | 1,712         | 1,176,110,210.43              | 290             | 304          | -             | -          | 1,163        | 1,408        |
| <b>รวม</b>                              | <b>9,889</b>              | <b>12,420</b> | <b>2,588,575,173.38</b>       | <b>1,915</b>    | <b>2,446</b> | <b>203</b>    | <b>210</b> | <b>7,771</b> | <b>9,764</b> |

หมายเหตุ : เกษตรกรบางรายขึ้นทะเบียนหลายสถาบันเจ้าหนี้

ที่มา : สำนักงานกองทุนฟื้นฟูและพัฒนาเกษตรกรสาขาจังหวัดสุพรรณบุรี

### 3.2.13 ข้อมูลการทำเกษตรพันธสัญญา

**เกษตรพันธสัญญา หรือ คอนแทรคฟาร์มมิ่ง (contract farming)** คือ ระบบการเกษตร การเลี้ยงสัตว์ หรือการเพาะปลูกพืช ที่มีการทำสัญญาซื้อขายผลผลิตล่วงหน้าระหว่างฝ่ายเกษตรกร หรือเจ้าของฟาร์ม กับคู่สัญญา คือ "ผู้รับประกัน" ซึ่งมักเป็นบริษัทเอกชนที่สัญญาว่าจะซื้อผลผลิตคืนจากอีกฝ่ายในราคาที่ตกลงกันตั้งแต่ต้น เรียกว่า "ราคาประกัน" ซึ่งจะเปลี่ยนแปลงได้ก็ต่อเมื่อครบกำหนดสัญญา

ตารางที่ 55 จำนวนเกษตรกรที่ทำเกษตรแบบมีข้อตกลงกับบริษัท (เกษตรพันธสัญญา : Contract Farming) ปี 2560

| ชนิด<br>พืช / ปศุสัตว์ / ประมง | จำนวนเกษตรกร | บริษัทที่ทำเกษตรพันธสัญญา   |
|--------------------------------|--------------|---|
| <b>พืช</b>                     | ไม่มี        | ไม่มี   |
| <b>ปศุสัตว์</b>                |              |   |
| 1. สุกร                        | 119          | 1.1 บริษัทไทยฟู้ดส์<br>1.2 บริษัทเบทาโกร<br>1.3 บริษัทซีพีเอฟ (ประเทศไทย) จำกัด (มหาชน)<br>1.4 บริษัทวีระชัย  |
| 2. ไก่เนื้อ                    | 313          | 2.1 บริษัท BRF<br>2.2 บริษัทไก่พันธุ์ซีพีแกงค้อย<br>2.3 บริษัทเซนทาโกร จำกัด<br>2.4 บริษัทจำกัดไพโรจน์โพธิทรัพย์<br>2.5 บริษัท CPF จำกัด<br>2.6 บริษัท SG<br>2.7 บริษัทกรุงไทย จำกัด<br>2.8 บริษัท คาร์กิลล์มีท (ไทยแลนด์) จำกัด<br>2.9 บริษัทชันฟูตอินเตอร์เนชั่นแนล จำกัด<br>2.10 บริษัทตะนาวศรีไก่ไทย<br>2.11 บริษัททัศนศิลป์ฟาร์ม<br>2.12 บริษัทไทยธรรมดี<br>2.13 บริษัทไทยฟู้ดส์โพธิทรัพย์ จำกัด<br>2.14 บริษัทเบทาโกร |

| ชนิด<br>พืช / ปศุสัตว์ / ประมง | จำนวนเกษตรกร | บริษัทที่ทำการเกษตรพันธสัญญา  |
|--------------------------------|--------------|---|
|                                |              | 2.15 บริษัทเอฟแอนด์เอฟจำกัด<br>2.16 บริษัทบี๊กฟุต<br>2.17 บริษัทแหลมทองฟาร์ม<br>2.18 บริษัทสยามฟีดแอนด์ฟู๊ดส์ จำกัด |
| <u>ประมง</u>                   | ไม่มี        | ไม่มี   |

ที่มา : สำนักงานปศุสัตว์จังหวัดสุพรรณบุรี (ข้อมูล ณ วันที่ 8 สิงหาคม 2560)

### 3.2.14 ข้อมูลด้านชลประทาน

#### ข้อมูลสถานการณ์ด้านการชลประทาน/การพัฒนาแหล่งน้ำ

**1. โครงการชลประทานขนาดใหญ่** ประเทศไทยได้เริ่มมีแผนพัฒนาแหล่งน้ำในจังหวัดสุพรรณบุรี ตั้งแต่รัชสมัยพระบาทสมเด็จพระมงกุฎเกล้าเจ้าอยู่หัว (รัชกาลที่ 6) สมัยนั้นกรมชลประทานได้รับการแต่งตั้งเป็นกรมท่อน้ำ โดยการก่อสร้างประตูระบายน้ำโพธิ์พระยา ที่ตำบลโพธิ์พระยา อำเภอเมืองสุพรรณบุรี จังหวัดสุพรรณบุรี ในปี พ.ศ. 2464 และเป็นโครงการชลประทานแห่งแรกของแม่น้ำสุพรรณบุรีหรือเป็นลำดับที่ 3 ของประเทศไทย โดยมีวัตถุประสงค์เพื่อรับน้ำเข้าคลองส่งน้ำจากเขื่อนเจ้าพระยา ซึ่งสร้างเสร็จในปีพ.ศ. 2509 อัดทอนน้ำเข้าคลองส่งน้ำสายใหญ่ทั้ง 2 ฝั่ง สามารถช่วยเหลือพื้นที่น้ำได้ประมาณ 344,177 ไร่ และสร้างคันกันน้ำเหนือประตูระบายน้ำโพธิ์พระยาป้องกันน้ำท่วมได้อีก 6,515 ไร่ ต่อมาได้มีการก่อสร้างโครงการชลประทานในลักษณะเดียวกันอีกหลายโครงการ เช่นโครงการประตูระบายน้ำสามชุก ในปีพ.ศ. 2478 โครงการประตูน้ำพระยาบรรลือ และโครงการประตูน้ำเจ้าเจ็ด-บางยี่หน ในปีพ.ศ. 2482 ฯลฯ โครงการชลประทานดังกล่าวมีลักษณะเป็นโครงการชลประทานขนาดใหญ่ กล่าวคือเป็นงานก่อสร้างโครงการอ่างเก็บน้ำที่มีปริมาณน้ำเก็บกักมากกว่า 100 ล้านลบ.ม. หรือมีพื้นที่ผิวน้ำมากกว่า 15 ตร.กม.หรือมีพื้นที่ชลประทานมากกว่า 80,000 ไร่ ปัจจุบันงานก่อสร้างโครงการชลประทานขนาดใหญ่อาจมีผลกระทบต่อสิ่งแวดล้อม วัฒนธรรม อาชีพ ความปลอดภัย วิถีชีวิต หรืออาจก่อให้เกิดความเสียหายแก่ชุมชนหรือสังคมได้ จึงจำเป็นต้องผ่านการศึกษาผลกระทบต่อสิ่งแวดล้อม และผ่านความเห็นชอบต่อคณะกรรมการสิ่งแวดล้อมแห่งชาติด้วย เพื่อให้สอดคล้องกับรัฐธรรมนูญ

ฉบับปัจจุบันและกฎหมายสิ่งแวดล้อมฉบับล่าสุด ที่บัญญัติให้ประชาชนมีส่วนร่วมมากขึ้น จึงต้องผ่าน “ประชาพิจารณ์” อีกด้วย จังหวัดสุพรรณบุรีมีโครงการชลประทานขนาดใหญ่ รวมทั้งสิ้น 13 โครงการ เป็นโครงการส่งน้ำและบำรุงรักษา ประเภทอ่างเก็บน้ำแห่งเดียว คือโครงการส่งน้ำและบำรุงรักษากระเสียว หรือเขื่อนกระเสียว นอกนั้นเป็นโครงการชลประทานประเภทเก็บกักน้ำ ทด และส่งน้ำ อยู่ในเขตสำนักชลประทานที่ 12 จำนวน 8 โครงการ ในเขตสำนักชลประทานที่ 13 จำนวน 3 โครงการ ในเขตสำนักชลประทานที่ 11 จำนวน 2 โครงการ ดังตารางแสดงโครงการชลประทานขนาดใหญ่ ขนาดกลางและขนาดเล็กในจังหวัดสุพรรณบุรี



**2. โครงการชลประทานขนาดกลาง** เป็นงานก่อสร้างอาคารชลประทานประเภทต่างๆ อาทิ เขื่อนเก็บกักน้ำ เขื่อนทดน้ำ ฝาย โรงสูบน้ำระบบชลประทาน ฯลฯ รวมทั้งงานก่อสร้างทางลำเลียงผลผลิตและงานแปรสภาพลำน้ำ เป็นโครงการชลประทานที่มีขนาดเล็กกว่าโครงการชลประทานใหญ่ หากเป็นงานก่อสร้างอ่างเก็บน้ำที่มีปริมาตรน้ำเก็บกักน้อยกว่า 100 ล้านลบ.ม. หรือมีพื้นที่ผิวน้ำน้อยกว่า 15 ตร.กม. หรือมีพื้นที่ชลประทานน้อยกว่า 80,000 ไร่ กรณีงานก่อสร้างโครงการอยู่ในพื้นที่ป่าสงวนแห่งชาติหรือพื้นที่ป่าอนุรักษ์ จะต้องศึกษาผลกระทบต่อสิ่งแวดล้อม โดยผ่านความเห็นชอบจากคณะกรรมการสิ่งแวดล้อมแห่งชาติอีกด้วย

จังหวัดสุพรรณบุรี เริ่มมีงานก่อสร้างโครงการชลประทานขนาดกลางขึ้นในปี พ.ศ. 2526 คือโครงการอ่างเก็บน้ำท่าเตื่อ ตำบลห้วยขมิ้น อำเภอด่านช้าง จังหวัดสุพรรณบุรี

**3. โครงการชลประทานขนาดเล็ก** โครงการชลประทานขนาดเล็ก เป็นโครงการหนึ่งตามแผนพัฒนาแหล่งน้ำขนาดเล็ก ที่กรมชลประทานได้เริ่มดำเนินการก่อสร้างมาตั้งแต่ปีงบประมาณ 2520 โดยมีวัตถุประสงค์เพื่อจัดหาแหล่งน้ำให้ราษฎร ในพื้นที่ชนบทมีน้ำใช้เพียงพอต่อการดำรงชีพขั้นพื้นฐานในฤดูแล้ง กล่าวคือให้ราษฎรมีน้ำเพียงพอสำหรับอุปโภค-บริโภค การเลี้ยงสัตว์ การปลูกพืชผักสวนครัว การเลี้ยงปลาในหมู่บ้าน และเสริมการทำนาหรือปลูกพืชได้อย่างน้อย 1 ครั้งต่อปี การดำเนินการก่อสร้างโครงการชลประทานขนาดเล็กในปัจจุบัน ต้องผ่านขั้นตอนการพิจารณาจากคณะกรรมการพัฒนาชนบทและกระจายความเจริญไปสู่ภูมิภาค (กชช.ภ.หรือ กชช.เดิม) แล้วจะต้องให้สอดคล้องกับแผนพัฒนาจังหวัดประจำปีที่ได้ผ่านความเห็นชอบจากคณะกรรมการพัฒนาจังหวัด (กพจ.)ด้วย นอกจากนี้ยังต้องคำนึงหลักเกณฑ์ทั่วไปของโครงการ คือ เป็นโครงการที่มีสภาพภูมิประเทศเหมาะสมทางเทคนิคตามประเภทของโครงการที่เสนอขอให้สร้าง ราษฎรบริเวณพื้นที่ได้รับประโยชน์จากโครงการ จะต้องมีความพร้อมในการจัดตั้งกลุ่มผู้ใช้น้ำ มีการวางแผนการใช้น้ำและจัดตั้งกองทุนพัฒนาแหล่งน้ำภายหลังก่อสร้างโครงการแล้วเสร็จ และเป็นโครงการที่ไม่มีปัญหาเรื่องที่ดิน ลักษณะของโครงการชลประทานขนาดเล็กมีหลายประเภท ได้แก่ อ่างเก็บน้ำพร้อมอาคารประกอบ ฝายทดน้ำ ปรับปรุงลำน้ำ

ธรรมชาติ คลองส่งน้ำ ระบบส่งน้ำ ระบายน้ำออกจากที่ลุ่ม ป้องกันน้ำท่วมพื้นที่เพาะปลูก ป้องกันน้ำเค็มและปรับปรุงพื้นที่ชายทะเลเพื่อการเพาะปลูก ซ่อมแซม ปรับปรุงโครงการและขุดลอกหนองบึงธรรมชาติ ฯลฯ กรมชลประทานเริ่มก่อสร้างโครงการชลประทานขนาดเล็กในเขตจังหวัดสุพรรณบุรี ในปีงบประมาณ 2524 ปัจจุบันมีโครงการชลประทานขนาดเล็กที่สร้างเสร็จแล้วถึงสิ้นปีงบประมาณ 2545 จำนวน 96 โครงการสามารถช่วยเหลือพื้นที่เพาะปลูกได้ประมาณ 163,500 ไร่

**4. โครงการขุดลอกหนองน้ำและคลองธรรมชาติ** ปี 2523 กรมชลประทานได้รับมอบหมายให้ดำเนินงานพัฒนาแหล่งน้ำขนาดเล็กของงานศูนย์บริการเกษตรกรเคลื่อนที่ ต่อมาในปีพ.ศ. 2541 ได้ยุบงานศูนย์บริการเกษตรกรเคลื่อนที่มารวมกับโครงการขุดลอกหนองน้ำและคลองธรรมชาติ เนื่องจากมีลักษณะงานและวัตถุประสงค์คล้ายคลึงกัน กล่าวคือ เพื่อพัฒนาและปรับปรุงเพิ่มประสิทธิภาพในการเก็บกักน้ำส่วนภูมิภาค ให้น้ำพอเพียงต่อการอุปโภค-บริโภคและการเกษตร ช่วยเหลือเกษตรกรในเขตชนบททุกด้านที่แห้งแล้งและยากจน โดยวิธีการขุดลอก ขุดสระเก็บน้ำ ก่อสร้างทำนบ ก่อสร้างฝายน้ำล้น ก่อสร้างพังกันน้ำ ก่อสร้างระบบส่งน้ำและอื่นๆ

**5. งานซ่อมแซม ปรับปรุงและดูแลบำรุงรักษาแหล่งน้ำ** โครงการชลประทานที่ก่อสร้างเสร็จแล้ว ไม่ว่าจะเป็โครงการขนาดใหญ่ ขนาดกลาง ขนาดเล็ก จะสามารถใช้งานส่งน้ำได้ดีมีความมั่นคงแข็งแรงก็จะต้องมีการดูแลบำรุงรักษาที่ดีด้วย แต่เนื่องจากการเวลาที่เปลี่ยนแปลงไป มีกิจกรรมที่หลากหลายในเขตพื้นที่ชลประทาน ฯลฯ ทำให้เกิดความเสียหายต่ออาคารชลประทานโดยเฉพาะภัยธรรมชาติ ดังนั้นเพื่อให้โครงการชลประทานสามารถตอบสนองความต้องการใช้น้ำได้มีประสิทธิภาพ จึงจำเป็นต้องมีงานซ่อมแซม ปรับปรุงและบำรุงรักษาอย่างต่อเนื่อง



ตารางที่ 56 โครงการชลประทานขนาดใหญ่ ขนาดกลาง และขนาดเล็ก ในจังหวัดสุพรรณบุรี

| ลำดับ<br>ที่ | โครงการส่งน้ำ<br>และบำรุงรักษา              | ที่ตั้งหัวงาน       |            |                 | ลุ่มน้ำหลัก               | พื้นที่ (ไร่)    |           | ระยะเวลาก่อสร้าง |       | ประเภท<br>โครงการ   | ปริมาตรกักเก็บ<br>(ล้าน ลบ.ม.) |
|--------------|---|---------------------|------------|-----------------|---------------------------|------------------|-----------|------------------|-------|---------------------|--------------------------------|
|              |   | ตำบล                | อำเภอ      | จังหวัด         |                           | โครงการ          | ชลประทาน  | เริ่ม            | เสร็จ |                     |                                |
| 1            | โครงการส่งน้ำและบำรุงรักษากระเสียว          | ด่านช้าง            | ด่านช้าง   | สุพรรณบุรี      | เขื่อนกระเสียว            | 110,563          | 130,000   | 2509             | 2525  | อ่างเก็บน้ำขนาดใหญ่ | 240                            |
| 2            | โครงการส่งน้ำและบำรุงรักษาท่าโบสถ์          | สามง่าม<br>ท่าโบสถ์ | หันคา      | ชัยนาท          | แม่น้ำท่าจีนและคลอง ม-อ   | 115,158          | 218,356   | 2495             | 2506  | ปตร.                | -                              |
| 3            | โครงการส่งน้ำและบำรุงรักษาสามชุก            | สามชุก              | สามชุก     | สุพรรณบุรี      | แม่น้ำท่าจีน              | 307,309          | 366,569   | 2478             | 2498  | ปตร.                | -                              |
| 4            | โครงการส่งน้ำและบำรุงรักษาโพธิ์พระยา        | โพธิ์พระยา          | เมือง      | สุพรรณบุรี      | แม่น้ำท่าจีน              | 330,032          | 415,938   | 2464             | 2474  | ปตร.                | -                              |
| 5            | โครงการส่งน้ำและบำรุงรักษาดอนเจดีย์         | ดอนเจดีย์           | ดอนเจดีย์  | สุพรรณบุรี      | คลอง ม-อ                  | 136,243          | 168,875   | 2504             | 2507  | ปตร.                | -                              |
| 6            | โครงการชลประทานสุพรรณบุรี                   | โพธิ์พระยา          | เมือง      | สุพรรณบุรี      | อ่างเก็บน้ำห้วยท่าเตือ    | 3,000            | 3,348,755 | 2525             | 2526  | อ่างเก็บน้ำขนาดเล็ก | 2.8                            |
| 7            | โครงการส่งน้ำและบำรุงรักษาบรมธาตุ           | ชัยนาท              | เมือง      | ชัยนาท          | แม่น้ำเจ้าพระยา           | 39,324           | 409,000   | 2495             | 2525  | ปตร.                | -                              |
| 8            | โครงการส่งน้ำและบำรุงรักษาชัยสุนทร          | โพชนไก่             | บางระจัน   | สิงห์บุรี       | แม่น้ำน้อย                | 30,600           | 527,000   | 2495             | 2506  | ปตร.                | -                              |
| 9            | โครงการส่งน้ำและบำรุงรักษาผักไห่            | บ้านใหญ่            | ผักไห่     | พระนครศรีอยุธยา | แม่น้ำน้อย                | 30,200           | 206,000   | 2495             | 2506  | ปตร.                | -                              |
| 10           | โครงการส่งน้ำและบำรุงรักษาเจ้าเจ็ด-บางยี่หน | บ้านม้า             | บางไทร     | พระนครศรีอยุธยา | แม่น้ำน้อยและแม่น้ำท่าจีน | 153,829          | 430,000   | 2482             | 2493  | ปตร.                | -                              |
| 11           | โครงการส่งน้ำและบำรุงรักษาพระยาบรรลือ       | บางรัก<br>พัฒนา     | บางบัวทอง  | นนทบุรี         | แม่น้ำท่าจีน              | 5,430            | 421,940   | 2482             | 2493  | ปตร.                | -                              |
| 12           | โครงการส่งน้ำและบำรุงรักษาพนมทวน            | ม่วงชุม             | ท่าม่วง    | กาญจนบุรี       | แม่กลอง                   | 4,677            | 31,447    | 2520             | 2538  | ปตร.                | -                              |
| 13           | โครงการส่งน้ำและบำรุงรักษาสองพี่น้อง        | บ่อสุพรรณ           | สองพี่น้อง | สุพรรณบุรี      | แม่กลอง                   | 271,089          | 370,688   | 2524             | 2538  | ปตร.                | -                              |
| 14           | โครงการส่งน้ำและบำรุงรักษาบางเลน            | สระพัฒนา            | กำแพงแสน   | นครปฐม          | แม่กลอง                   | 85,057           | 371,375   | 2533             | 0     | ปตร.                | -                              |
| <b>รวม</b>   |   |                     |            |                 |                           | <b>1,622,511</b> |           |                  |       |                     |                                |

ที่มา : โครงการชลประทานสุพรรณบุรี (ข้อมูล ณ 9 สิงหาคม 2560)

### 3.2.15 ข้อมูลด้านการปฏิรูปที่ดิน

ตารางที่ 57 อำเภอที่ดำเนินการปฏิรูปที่ดิน จังหวัดสุพรรณบุรี

| ที่ | อำเภอ      | ตำบล         | จำแนกป่า  | ว/ด/ป พรฎ |
|-----|------------|--------------|---|-----------|
| 1   | ดอนเจดีย์  | ทะเลบก       | ป่าห้วยขมิ้น ป่าน้ำพุร้อน และป่าหนองหญ้าไทร (A) และ (T) |           |
| 2   | ด่านช้าง   | ด่านช้าง     | ป่าห้วยขมิ้น ป่าน้ำพุร้อน และป่าหนองหญ้าไทร (A) และ (T) |           |
| 3   |            | นิคมกระเสียว | ป่าห้วยขมิ้น ป่าน้ำพุร้อน และป่าหนองหญ้าไทร (A) และ (T) |           |
| 4   |            | วังคัน       | ป่าห้วยขมิ้น ป่าน้ำพุร้อน และป่าหนองหญ้าไทร (A) และ (T) |           |
| 5   |            | วังยาว       | ป่าองค์พระ ป่าเขาพระกำ และป่าเขาห้วยพลู (E)             |           |
| 6   |            | หนองมะค่าโมง | ป่าห้วยขมิ้น ป่าน้ำพุร้อน และป่าหนองหญ้าไทร (A) และ (T) |           |
| 7   |            | ห้วยขมิ้น    | ป่าห้วยขมิ้น ป่าน้ำพุร้อน และป่าหนองหญ้าไทร (A) และ (T) |           |
| 8   |            | องค์พระ      | ป่าองค์พระ ป่าเขาพระกำ และป่าเขาห้วยพลู (E)             |           |
| 9   | สองพี่น้อง | บ่อสุพรรณ    | ป่าโป่งลาน และป่าทุ่งคอก (F)                            |           |
| 10  | หนองหญ้าไซ | แจรงาม       | ป่าห้วยขมิ้น ป่าน้ำพุร้อน และป่าหนองหญ้าไทร (A) และ (T) |           |
| 11  |            | ทัพหลวง      | ป่าห้วยขมิ้น ป่าน้ำพุร้อน และป่าหนองหญ้าไทร (A) และ (T) |           |
| 12  |            | หนองขาม      | ป่าห้วยขมิ้น ป่าน้ำพุร้อน และป่าหนองหญ้าไทร (A) และ (T) |           |
| 13  |            | หนองราชวัตร  | ป่าห้วยขมิ้น ป่าน้ำพุร้อน และป่าหนองหญ้าไทร (A) และ (T) |           |
| 14  |            | หนองหญ้าไซ   | ป่าห้วยขมิ้น ป่าน้ำพุร้อน และป่าหนองหญ้าไทร (A) และ (T) |           |
| 15  | อู่ทอง     | ดอนคา        | ป่าเขาทุ่งดินดำ และป่าเขาตาแก้ว (E)                     |           |
| 16  |            | บ้านไช้      | ป่าบ้านไช้ (E)  |           |
| 17  |            | พลับพลาไชย   | ป่าบ้านไช้ (E)  |           |
| 18  |            | สระยายโสม    | ป่าสักสระยายโสม (E)                                     |           |
| 19  |            | หนองไฉ       | ป่าเขาทุ่งดินดำ และป่าเขาตาแก้ว (E)                     |           |

หมายเหตุ F = พื้นที่ป่าสงวนฯ A = พื้นที่เหมาะสมต่อการเกษตร T = พื้นที่ป่าถาวร E = พื้นที่ป่าเศรษฐกิจ

ที่มา : สำนักงานการปฏิรูปที่ดินจังหวัดสุพรรณบุรี (ข้อมูล ณ วันที่ 10 มีนาคม 2560)

ตารางที่ 58 พื้นที่ดำเนินการปฏิรูปที่ดินของรัฐและเอกชน ตั้งแต่ พ.ศ.2521-พ.ศ.2560

1. ที่รัฐ (รายตำบล)

| ลำดับ<br>ที่ | อำเภอ      | ตำบล         | ประกาศ<br>เขตฯ | พื้นที่ดำเนินการ<br>ปฏิรูปที่ดิน | กันเป็น<br>พื้นที่อื่นๆ<br>รวม | มอช ส.ป.ก. 4-01 |        |         |
|--------------|------------|--------------|----------------|----------------------------------|--------------------------------|-----------------|--------|---------|
|              |            |              |                |                                  |                                | ราย             | แปลง   | ไร่     |
| 5 อำเภอ      |            | 19 ตำบล      | 320,049        | 232,798                          | 85,579                         | 15,743          | 19,534 | 234,423 |
| 1            | ดอนเจดีย์  | 1 ตำบล       | 8,609          | 3,532                            | 5,077                          | 346             | 393    | 3,444   |
|              |            | ทะเลบก       | 8,609          | 3,532                            | 5,077                          | 346             | 393    | 3,444   |
| 2            | ด่านช้าง   | 7 ตำบล       | 172,729        | 130,198                          | 42,531                         | 8,021           | 9,852  | 137,094 |
|              |            | ด่านช้าง     | 49,042         | 41,061                           | 7,981                          | 2,609           | 3,064  | 39,567  |
|              |            | นิคมกระเสียว | 15,453         | 5,632                            | 9,821                          | 720             | 896    | 13,075  |
|              |            | วังคัน       | 8,453          | 6,908                            | 1,545                          | 314             | 382    | 6,651   |
|              |            | หนองมะค่าโมง | 12,041         | 9,911                            | 2,130                          | 587             | 732    | 8,375   |
|              |            | วังยาว       | 16,359         | 12,049                           | 4,310                          | 658             | 784    | 13,733  |
|              |            | ห้วยขมิ้น    | 47,731         | 39,217                           | 8,514                          | 1,999           | 2,501  | 37,482  |
|              |            | องค์พระ      | 23,650         | 15,420                           | 8,230                          | 1,134           | 1,493  | 18,211  |
| 3            | สองพี่น้อง | 1 ตำบล       | 19,064         | 10,841                           | 8,223                          | 672             | 798    | 10,544  |
|              |            | บ่อสุพรรณ    | 19,064         | 10,841                           | 8,223                          | 672             | 798    | 10,544  |
| 4            | หนองหญ้าไซ | 5 ตำบล       | 104,280        | 77,643                           | 25,075                         | 6,084           | 7,740  | 75,062  |
|              |            | แจรงงาม      | 26,752         | 15,679                           | 11,073                         | 1,420           | 2,010  | 17,504  |
|              |            | ทัพหลวง      | 31,528         | 27,763                           | 3,765                          | 2,410           | 2,965  | 28,878  |
|              |            | หนองขาม      | 44,435         | 34,201                           | 10,234                         | 2,245           | 2,754  | 28,629  |
|              |            | หนองหญ้าไซ   | 1,235          | -                                | -                              | -               | -      | -       |
|              |            | หนองราชวัตร  | 330            | -                                | 3                              | 9               | 11     | 51      |
| 5            | อุทุมพร    | 6 ตำบล       | 15,367         | 10,584                           | 4,673                          | 620             | 751    | 8,279   |
|              |            | ดอนคา        | 2,984          | 2,442                            | 542                            | 25              | 28     | 213     |
|              |            | บ้านไช้      | 5,523          | 3,050                            | 2,473                          | 218             | 264    | 2,948   |
|              |            | พลับพลาไชย   | 6,360          | 4,773                            | 1,454                          | 333             | 405    | 4,782   |
|              |            | สระพังลาน    | 26             | -                                | -                              | -               | -      | -       |
|              |            | สระยายโสม    | 210            | 195                              | 64                             | 37              | 47     | 184     |
|              |            | หนองไฉ่      | 264            | 124                              | 140                            | 7               | 7      | 152     |

2. ที่เอกชน

| ลำดับ<br>ที่    | การได้มา                        | อำเภอ           | ตำบล       | เนื้อที่ดำเนินการ<br>(ไร่) |
|-----------------|---------------------------------|-----------------|------------|----------------------------|
|                 | รวม                             | 4 อำเภอ         | 15 ตำบล    | 18,876                     |
| 1               | จัดซื้อ (ส.ป.ก.)                | บางปลาม้า       | รวม 8 ตำบล | 6,839                      |
|                 |                                 |                 | กฤษณา      | 620                        |
|                 |                                 |                 | บางใหญ่    | 1,222                      |
|                 |                                 |                 | บ้านแหลม   | 61                         |
|                 |                                 |                 | วังน้ำเย็น | 15                         |
|                 |                                 |                 | วัดดาว     | 125                        |
|                 |                                 |                 | วัดโบสถ์   | 712                        |
|                 |                                 |                 | สาละ       | 1,532                      |
|                 |                                 |                 | องครักษ์   | 2,552                      |
|                 |                                 | สองพี่น้อง      | รวม 4 ตำบล | 11,862                     |
|                 |                                 |                 | บางตาเถร   | 8,021                      |
|                 |                                 |                 | บางเลน     | 48                         |
|                 |                                 |                 | บ้านช้าง   | 3,766                      |
| เนินพระปรารักษ์ | 27                              |                 |            |                            |
| 2               | รับบริจาค<br>(นพ.บัณฑิต เลขวัต) | เมืองสุพรรณบุรี | ตลิ่งชัน   | 84                         |
| 3               | กองทุนที่ดิน                    | ศรีประจันต์     | ดอนปुरु    | 90                         |

ที่มา : สำนักงานการปฏิรูปที่ดินจังหวัดสุพรรณบุรี ข้อมูล ณ ปี 2560

### 3.2.16 ข้อมูลด้านการจัดรูปที่ดินและจัดระบบน้ำเพื่อการเกษตรกรรม

ตารางที่ 59 ผลการดำเนินงานพื้นที่จัดรูปที่ดินจังหวัดสุพรรณบุรี ตั้งแต่เริ่มโครงการถึงสิ้นปีงบประมาณ พ.ศ. 2560

| ลำดับที่ | สำนักชลประทานที่    | โครงการส่งน้ำและบำรุงรักษา           | จำนวนโครงการ<br>(แห่ง) | พื้นที่จัดรูปที่ดิน (ไร่) |                |                | หมายเหตุ |
|----------|---------------------|--------------------------------------|------------------------|---------------------------|----------------|----------------|----------|
|          |                     |                                      |                        | Intensive                 | Extensive      | รวม            |          |
| 1        | สำนักชลประทานที่ 12 | โครงการส่งน้ำและบำรุงรักษาสามชุก     | 1                      | 55,711                    | 9,600          | 65,311         |          |
| 2        | สำนักชลประทานที่ 13 | โครงการส่งน้ำและบำรุงรักษาสองพี่น้อง | 1                      | 1,114                     | 107,135        | 108,249        |          |
| 3        | สำนักชลประทานที่ 12 | โครงการส่งน้ำและบำรุงรักษาดอนเจดีย์  | 3                      | 26,882                    | 5,940          | 32,822         |          |
| 4        | สำนักชลประทานที่ 12 | โครงการส่งน้ำและบำรุงรักษาท่าโบสถ์   | 1                      | 3,935                     | -              | 3,935          |          |
| 5        | สำนักชลประทานที่ 12 | โครงการส่งน้ำและบำรุงรักษาท่าโบสถ์   | 1                      | 1,390                     | -              | 1,390          |          |
|          |                     |                                      | <b>รวมทั้งสิ้น</b>     | <b>89,032</b>             | <b>122,675</b> | <b>211,707</b> |          |

ที่มา : สำนักงานจัดรูปที่ดินจังหวัดสุพรรณบุรี (ข้อมูล ณ วันที่ 30 มิถุนายน 2560)

### 3.2.17 โครงสร้างพื้นฐานด้านการเกษตร

#### โครงสร้างของตลาดและศูนย์กลางแห่งธุรกิจการค้าที่สำคัญ

จังหวัดสุพรรณบุรีเป็นศูนย์กลางของภูมิภาคในภาคกลางที่มีธุรกิจการค้า ประเภทสินค้าเกษตร โดยมี ศูนย์กลางตลาดพืชไร่ ควบคู่กับการเลี้ยงสัตว์น้ำ ดังนั้น โครงสร้างทางเศรษฐกิจจะขึ้นอยู่กับการทำงาน การเกษตรเป็น สำคัญ จุดศูนย์กลางที่สำคัญของธุรกิจต่างๆ จะกระจายอยู่ในอำเภอเมืองสุพรรณบุรีและอำเภอ อุทอง นอกจากนี้ ยังมีตลาดสดและตลาดนัดในท้องถิ่นต่างๆ อีกหลายสิบแห่ง

ลักษณะทั่วไปของสภาพตลาดซึ่งมีการซื้อขายในจังหวัดสุพรรณบุรีสามารถจะจำแนกตาม ประเภทของ สินค้า

#### 1. ตลาดสินค้าเกษตรกรรม ประกอบด้วย

**ตลาดซื้อขายพืชไร่** จังหวัดสุพรรณบุรีมีพืชเศรษฐกิจหลายชนิด เช่น ข้าว มันสำปะหลัง ข้าวโพด เลี้ยงสัตว์ และอ้อยโรงงาน การซื้อขายขึ้นอยู่กับฤดูกาล แหล่งรับซื้อส่วนใหญ่จะอยู่ใกล้แหล่งเพาะปลูก หรือ บริเวณโรงงาน เช่น ข้าวมีแหล่งรับซื้อที่โรงสี มันสำปะหลังมีแหล่งรับซื้อที่ลานมันสำปะหลัง

#### ศูนย์กลางการตลาด แยกตามลักษณะตลาดและชนิดสินค้า ได้ดังนี้

1.1 ตลาดกลางข้าวเปลือกในความส่งเสริมของสำนักงานสหกรณ์จังหวัด กระทรวงเกษตรและ สหกรณ์มีจำนวน 11 แห่ง ดังนี้

- 1.1.1 ตลาดกลางผลิตผลเกษตรของสหกรณ์การเกษตรเมืองสุพรรณบุรี จำกัด
- 1.1.2 ตลาดกลางผลิตผลเกษตรของสหกรณ์การเกษตรศรีประจันต์ จำกัด
- 1.1.3 ตลาดกลางผลิตผลเกษตรของสหกรณ์การเกษตรดอนเจดีย์ จำกัด
- 1.1.4 ตลาดกลางผลิตผลเกษตรของสหกรณ์การเกษตรสามชุก จำกัด
- 1.1.5 ตลาดกลางผลิตผลเกษตรของสหกรณ์การเกษตรบางปลาหมอ จำกัด
- 1.1.6 ตลาดกลางสหกรณ์การเกษตรหนองหญ้าไซ จำกัด
- 1.1.7 ตลาดกลางสหกรณ์การเกษตรเดิมบางนางบวช จำกัด
- 1.1.8 ตลาดกลางสหกรณ์ผู้ใช้น้ำจรเข้สามพัน จำกัด
- 1.1.9 ตลาดกลางสหกรณ์ผู้ใช้น้ำศรีสำราญ จำกัด
- 1.1.10 ตลาดกลางสหกรณ์การเกษตรด่านช้าง จำกัด
- 1.1.11 ตลาดกลางสหกรณ์นิคมด่านช้าง จำกัด

1.2 ตลาดกลางข้าวเปลือกในความส่งเสริมของกรมการค้าภายใน กระทรวงพาณิชย์มีจำนวน 3 แห่งดังนี้

- 1.2.1 ตลาดกลางข้าวและพืชไร่จังหวัดสุพรรณบุรีท่าข้าวเดชา อำเภอบางปลาหมอ
- 1.2.2 ตลาดกลางข้าวและพืชไร่จังหวัดสุพรรณบุรีท่าข้าวเขาใหญ่ อำเภอเดิมบางนางบวช
- 1.2.3 ตลาดกลางข้าวและพืชไร่จังหวัดสุพรรณบุรีท่าข้าวอุทอง อำเภออุทอง

### ตลาดกลางสินค้าเกษตรผัก ผลไม้ และพืชไร่

- ตลาดขายส่งผัก ตั้งอยู่บริเวณตลาดสินทรัพย์ตำบลท่าระหัด อำเภอเมืองสุพรรณบุรีทำการซื้อขายผลผลิตตามฤดูกาล จะมีพ่อค้าแม่ค้าจากจังหวัดต่างๆ เข้ามารับซื้อผักต่างๆ ไปจำหน่ายเป็นจำนวนมาก แต่มีปัญหาเนื่องจากสถานที่คับแคบ ไม่เพียงพอต่อความต้องการ

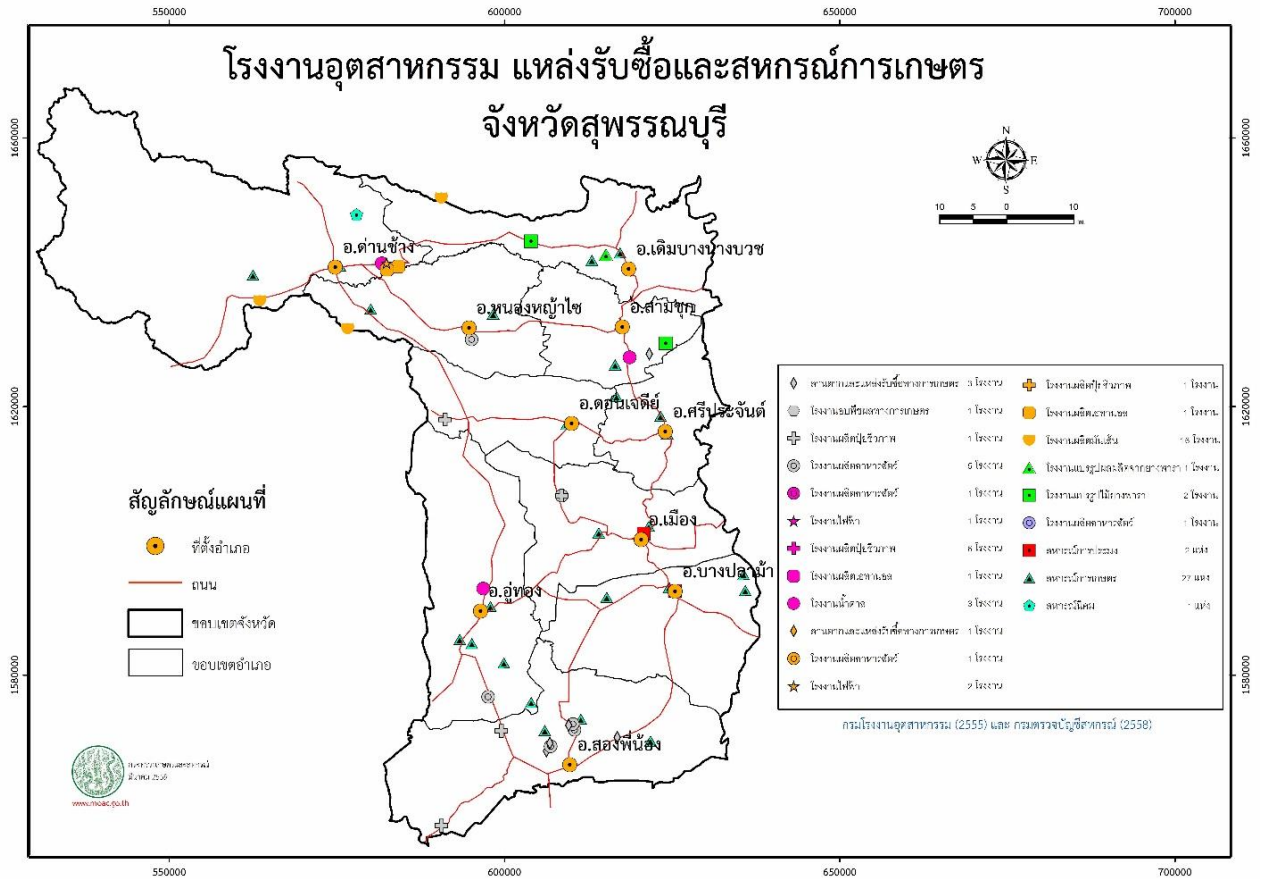
**2. ตลาดสินค้าอุตสาหกรรม** แม้ว่าจังหวัดสุพรรณบุรีจะมีโรงงานอุตสาหกรรมไม่มากนัก แต่อุตสาหกรรมขนาดใหญ่ เช่น โรงงานน้ำตาล โรงสีข้าว เหล่านี้เป็นหน่วยผลิตสินค้าเท่านั้น การซื้อขายไม่ได้เกิดขึ้นใน จังหวัด โดยฝ่ายขายของแต่ละโรงงานจะอยู่ในกรุงเทพฯ สำหรับสินค้าอุตสาหกรรมขนาดเล็กจะมีการซื้อขายภายใน จังหวัด ทั้งการขายส่ง และขายปลีกตามแหล่งผลิต เช่น เครื่องปั้นดินเผา ผ้าขาวม้า ผ้าซิ่น หินโรงโม่ สินค้าหัตถกรรม เป็นต้น

**3. ตลาดสินค้าอุปโภคบริโภค** ในจังหวัดสุพรรณบุรีมีตลาดในลักษณะที่เป็นตลาดสินค้าอุปโภคบริโภคเกิดขึ้นเป็นจำนวนมากทั้งขนาดเล็กและขนาดใหญ่ โดยตลาดดังกล่าวจะเกิดขึ้นตามแหล่งชุมชน โดยเฉพาะตามเขตเมือง หรือเขตเทศบาล สุขาภิบาล ดังนั้น จะเห็นได้ว่าศูนย์กลางของตลาดสินค้าอุปโภคบริโภคที่สำคัญของ จังหวัดจะอยู่ในบริเวณเขตเทศบาลเมืองสุพรรณบุรีซึ่งเขตพื้นที่ดังกล่าวเป็นแหล่งชุมชนที่สำคัญของจังหวัด นอกจากนี้ยังมีตลาดสดซึ่งเป็นแหล่งซื้อขายอาหารแห้งและอาหารสดในเขตเทศบาลและเขตสุขาภิบาลทุกวัน รวมทั้ง ตลาดนัดที่เกิดขึ้นตามท้องถิ่นต่างๆ กระจายอยู่ทุกอำเภอ ในจังหวัดสุพรรณบุรีมีตลาดสด 24 แห่ง และตลาดนัดอีก นับร้อยแห่ง

### ตารางที่ 60 จำนวนผู้ประกอบการค้าข้าว ที่จดทะเบียนตาม พ.ร.บ.การค้าข้าว พ.ศ.2489

| อำเภอ           | โรงสี     |           |           | ท่าข้าว   | ส่งออก    | ขายส่ง    | รวม        |
|-----------------|-----------|-----------|-----------|-----------|-----------|-----------|------------|
|                 | ใหญ่      | กลาง      | เล็ก      |           |           |           |            |
| เมืองสุพรรณบุรี | 4         | 8         | 1         | 12        | 1         | 2         | 28         |
| ดอนเจดีย์       | 3         | 3         | 1         | 2         | 1         | 1         | 11         |
| ด่านช้าง        | -         | -         | -         | -         | -         | 1         | 1          |
| เดิมบางนางบวช   | 5         | 7         | -         | 6         | 3         | 1         | 22         |
| บางปลาม้า       | 2         | 6         | 1         | 10        | 2         | 1         | 22         |
| ศรีประจันต์     | 3         | 10        | 1         | 4         | 3         | 3         | 24         |
| สองพี่น้อง      | 1         | 4         | 4         | 8         | -         | 2         | 19         |
| สามชุก          | 6         | 7         | 1         | 4         | 4         | 3         | 25         |
| หนองหญ้าไซ      | 1         | 2         | 1         | 2         | -         | -         | 6          |
| อู่ทอง          | -         | 1         | 3         | 6         | 2         | 5         | 16         |
| <b>รวม</b>      | <b>25</b> | <b>48</b> | <b>13</b> | <b>54</b> | <b>16</b> | <b>19</b> | <b>175</b> |

ที่มา : สำนักงานพาณิชย์จังหวัดสุพรรณบุรี (ข้อมูล ณ 26 พฤษภาคม 2560)



ตารางที่ 61 ข้อมูลโรงฆ่าสัตว์ที่ได้รับใบอนุญาต จังหวัดสุพรรณบุรี

| ที่ | ชื่อโรงฆ่าที่ได้รับใบอนุญาต      | ที่ตั้ง          |         |            |                 | กำลังการผลิตตัว/วัน |             |        |
|-----|----------------------------------|------------------|---------|------------|-----------------|---------------------|-------------|--------|
|     |                                  | เลขที่           | หมู่ที่ | ตำบล       | อำเภอ           | สุกร                | โค - กระบือ | ไก่    |
| 1   | โรงฆ่าสุกรแม่เหล็กพุทธทรัพย์     | 5/1              | 2       | สระแก้ว    | เมือง           | 30                  | -           | -      |
| 2   | โรงฆ่าสุกรวัดศรีเฉลิมเขต         | 56               | 6       | ดอนมะนาว   | สองพี่น้อง      | 4                   | -           | -      |
| 3   | โรงฆ่าโค - กระบือ บ้านดอนสุโข    | 104              | 5       | สระพังลาน  | อู่ทอง          | -                   | 6           | -      |
| 4   | โรงฆ่าสุกรดอนตำลิ่ง              | 219              | 4       | บ่อสุพรรณ  | สองพี่น้อง      | 4                   | -           | -      |
| 5   | โรงฆ่าสุกรกฤษณะ                  | 354              | 4       | บ่อสุพรรณ  | สองพี่น้อง      | 5                   | -           | -      |
| 6   | โรงฆ่าสุกรรางเข็มทอง             | 90               | 3       | บ่อสุพรรณ  | สองพี่น้อง      | 3                   | -           | -      |
| 7   | โรงฆ่าสุกรวังยาว                 | 20               | 7       | วังยาว     | ด่านช้าง        | 2                   | -           | -      |
| 8   | โรงฆ่าโค - กระบือ หนองบัวแดง     | 160              | 2       | สนามคลี    | เมืองสุพรรณบุรี | -                   | 3           | -      |
| 9   | โรงฆ่าสุกรเจ็ญหมูอินเตอร์        | 39               | 6       | ดอนก่ายาน  | เมืองสุพรรณบุรี | 70                  | -           | -      |
| 10  | โรงฆ่าสัตว์เทศบาลเมืองสุพรรณบุรี | 76/1 ถ.พันศรโยธา |         | รั้วใหญ่   | เมืองสุพรรณบุรี | 20                  | -           | -      |
| 11  | บริษัท เอฟแอนด์เลฟ ฟู้ด จำกัด    | 61               | 3       | บ่อสุพรรณ  | สองพี่น้อง      | -                   | -           | 40,000 |
| 12  | บริษัท บีพีพร จำกัด              | 44               | 10      | เขาพระ     | เดิมบางนางบวช   | -                   | 20          | -      |
| 13  | โรงฆ่าสุกรเทศบาลตำบลหนองหญ้าไซ   | ถ.เทศบาล 10      | 2       | หนองหญ้าไซ | หนองหญ้าไซ      | 20                  | -           | -      |
| 14  | โรงฆ่าสัตว์เทศบาลตำบลอู่ทอง (1)  | -                | 6       | อู่ทอง     | อู่ทอง          | 5                   | -           | -      |

| ที่ | ชื่อโรงฆ่าที่ได้รับใบอนุญาต            | ที่ตั้ง         |         |              |               | กำลังการผลิตตัว/วัน |             |     |
|-----|--|-----------------|---------|--------------|---------------|---------------------|-------------|-----|
|     |  | เลขที่          | หมู่ที่ | ตำบล         | อำเภอ         | สุกร                | โค - กระบือ | ไก่ |
| 15  | โรงฆ่าสัตว์เทศบาลตำบลอุทอง (2)         | -               | 6       | อุทอง        | อุทอง         | 6                   | -           | -   |
| 16  | โรงฆ่าสัตว์เทศบาลตำบลสระยายโสม         | -               | 3       | สระยายโสม    | อุทอง         | 2                   | -           | -   |
| 17  | โรงฆ่าสัตว์เทศบาลเมืองสองพี่น้อง       | 5 ถ.ราษฎร์บำรุง |         | สองพี่น้อง   | สองพี่น้อง    | 25                  | -           | -   |
| 18  | โรงฆ่าสัตว์เทศบาลตำบลด่านช้าง          | -               | 5       | หนองมะค่าโมง | ด่านช้าง      | 50                  | -           | -   |
| 19  | โรงฆ่าสัตว์เทศบาลตำบลเขาพระ            | -               | 5       | เขาพระ       | เดิมบางนางบวช | 25                  | -           | -   |
| 20  | โรงฆ่าสัตว์เทศบาลตำบลนางบวช            | -               | 4       | นางบวช       | เดิมบางนางบวช | 2                   | -           | -   |
| 21  | โรงฆ่าโค - กระบือ ดีดีฮาลาล ฟู้ดส์     | 779             | 5       | ดอนเจดีย์    | ดอนเจดีย์     | -                   | 2           | -   |
| 22  | โรงฆ่าโค - กระบือ บังชาฮาลาลฟู้ดส์     | 33/2            | 4       | สระกระโจม    | ดอนเจดีย์     | -                   | 2           | -   |
| 23  | โรงฆ่าโค - กระบือ อัสลามฮาลาลฟู้ดส์    | 34/7            | 4       | ย่านยาว      | สามชุก        | -                   | 2           | -   |
| 24  | โรงฆ่าสัตว์ปีก วรานิษฐ์                | 177/2           | 9       | ดอนก่ายาน    | เมือง         | -                   | -           | 50  |
| 25  | โรงฆ่าโค - กระบือ เทศบาลตำบลหนองหญ้าไซ | -               | 2       | หนองหญ้าไซ   | หนองหญ้าไซ    | -                   | 10          | -   |
| 26  | โรงฆ่าไก่เนื้อ เสริมลิส ฟาร์ม          | 121             | 5       | ไผ่กองดิน    | บางปลาหมอ     | -                   | -           | 500 |

ที่มา : สำนักงานปศุสัตว์จังหวัดสุพรรณบุรี (ข้อมูล ณ พฤษภาคม 2560)

**ตารางที่ 62 จำนวนโรงงานแปรรูปผลผลิตทางการเกษตร แยกรายอำเภอ จังหวัดสุพรรณบุรี**

| อำเภอ<br>ชื่อโรงงาน/ร้าน/บริษัท   | โรงงาน<br>น้ำตาล | แปรรูปนม<br>/ไอศกรีม | แปรรูป<br>ผลไม้/<br>กระป๋อง | แปรรูป<br>อาหารสัตว์ | ขนม/<br>ขนมปัง | ขนมจีน/<br>เส้นก๋วยเตี๋ยว<br>/เต้าหู้ |
|-----------------------------------|------------------|----------------------|-----------------------------|----------------------|----------------|---------------------------------------|
| <b>เมืองสุพรรณบุรี</b>            | -                | 1                    | 1                           | 1                    | 7              | 5                                     |
| บริษัท เอเชีย พลัส ฟีดมิลล์ จำกัด |                  |                      |                             | /                    |                |                                       |
| นายเดชชาย เทียนไล่ ไอศกรีมเย็นลิ  |                  | /                    |                             |                      |                |                                       |
| พรวิฒนาขนมจีน (นายองอาจ มัจฉา)    |                  |                      |                             |                      |                | /                                     |
| โรงงานก๋วยเตี๋ยวนามัยสุพรรณบุรี   |                  |                      |                             |                      |                | /                                     |
| บริษัท ต้นคุณ ฟู้ด จำกัด          |                  |                      |                             |                      |                | /                                     |
| ร้านเต็กฮะเฮง                     |                  |                      |                             |                      | /              |                                       |
| ร้านเอกชัย สาขาสุพรรณบุรี จำกัด   |                  |                      |                             |                      | /              |                                       |
| ลิแซเซ็ง                          |                  |                      |                             |                      | /              |                                       |
| ขนมไข่ (นายเกียงแม้ง แซ่เฮง)      |                  |                      |                             |                      | /              |                                       |
| ร้านเจริญชัย                      |                  |                      |                             |                      | /              |                                       |
| ร้านอพลโล่                        |                  |                      |                             |                      | /              |                                       |
| ร้านจิงฮวดฮะเบเกอร์รี่            |                  |                      |                             |                      | /              |                                       |
| ห้างหุ้นส่วนจำกัด ศรีเมือง 12459  |                  |                      | /                           |                      |                |                                       |

| อำเภอ<br>ชื่อโรงงาน/ร้าน/บริษัท               | โรงงาน<br>น้ำตาล | แปรรูปนม<br>/ไอศกรีม | แปรรูป<br>ผลไม้/<br>กระป๋อง | แปรรูป<br>อาหารสัตว์ | ขนม/<br>ขนมปัง | ขนมจีน/<br>เส้นก๋วยเตี๋ยว<br>/เต้าหู้ |
|---|------------------|----------------------|-----------------------------|----------------------|----------------|---------------------------------------|
| นายนิมิต แซ่ลิ้ม (เต้าหู้)                    |                  |                      |                             |                      |                | /                                     |
| นางศิริพรรณ เศวตพัชร (เต้าหู้)                |                  |                      |                             |                      |                | /                                     |
| <b>ดอนเจดีย์</b>                              | -                | -                    | 1                           | -                    | 2              | 1                                     |
| โรงก๋วยเตี๋ยวดอนเจดีย์                        |                  |                      |                             |                      |                | /                                     |
| ส.บุญยวรรณ ขนมเปีย                            |                  |                      |                             |                      | /              |                                       |
| โรงขนมเปียพทุรย์                              |                  |                      |                             |                      | /              |                                       |
| บริษัท คิงเบลโปรดิวเซอร์ จำกัด                |                  |                      | /                           |                      |                |                                       |
| <b>ด่านช้าง</b>                               | 1                | -                    | -                           | 1                    | -              | -                                     |
| บริษัท เวลโนว์ฟีด จำกัด                       |                  |                      |                             | /                    |                |                                       |
| บริษัท น้ำตาลมิตรผล จำกัด                     | /                |                      |                             |                      |                |                                       |
| <b>เดิมบางนางบวช</b>                          | -                | -                    | 2                           | 1                    | -              | 1                                     |
| กิจรุ่งเรืองไพศาล                             |                  |                      |                             | /                    |                |                                       |
| เส้นก๋วยเตี๋ยว จีนเซียง                       |                  |                      |                             |                      |                | /                                     |
| ห้างหุ้นส่วนจำกัด อุดมสุวณี ปรีวเวอร์รี่      |                  |                      | /                           |                      |                |                                       |
| บริษัท ตะวันบอดด์แอนด์แคน จำกัด               |                  |                      | /                           |                      |                |                                       |
| <b>บางปลาหมอ</b>                              | -                | -                    | 1                           | -                    | 1              | -                                     |
| ร้านกิมฮิว (แม่บัว)                           |                  |                      |                             |                      | /              |                                       |
| บริษัท เสวยผลไม้แช่อิ่ม จำกัด                 |                  |                      | /                           |                      |                |                                       |
| <b>ศรีประจันต์</b>                            | -                | -                    | 7                           | 2                    | 2              | -                                     |
| บริษัท คอมแลป จำกัด                           |                  |                      |                             | /                    |                |                                       |
| นายกิตติศักดิ์ ทองนวล                         |                  |                      |                             | /                    |                |                                       |
| ร้านเลิศรสขนมปัง                              |                  |                      |                             |                      | /              |                                       |
| ขนมเปียะแม่สายบัว                             |                  |                      |                             |                      | /              |                                       |
| นายรุ่ง ทองประเพียร<br>(แห้ว, วุ้นมะพร้าว)    |                  |                      | /                           |                      |                |                                       |
| บริษัท สุพรรณควิฟู๊ดส์ จำกัด                  |                  |                      | /                           |                      |                |                                       |
| น.ส.มาลี สกุลเกษทิพย์ (แห้ว)                  |                  |                      | /                           |                      |                |                                       |
| ห้างหุ้นส่วนจำกัด แม่ละมาย                    |                  |                      | /                           |                      |                |                                       |
| อโหลเวร่าสุพรรณบุรี<br>(ว่านหางจระเข้กระป๋อง) |                  |                      | /                           |                      |                |                                       |
| บริษัทแห้วดี                                  |                  |                      | /                           |                      |                |                                       |
| สมหวัง บอมบวม                                 |                  |                      | /                           |                      |                |                                       |

| อำเภอ<br>ชื่อโรงงาน/ร้าน/บริษัท                  | โรงงาน<br>น้ำตาล | แปรรูปนม<br>/ไอศกรีม | แปรรูป<br>ผลไม้/<br>กระป๋อง | แปรรูป<br>อาหารสัตว์ | ขนม/<br>ขนมปัง | ขนมจีน/<br>เส้นก๋วยเตี๋ยว<br>/เต้าหู้ |
|--|------------------|----------------------|-----------------------------|----------------------|----------------|---------------------------------------|
| <b>สองพี่น้อง</b>                                | -                | -                    | 8                           | 5                    | -              | 1                                     |
| นายรังสิต สวัสดิคกิจอารง                         |                  |                      |                             | /                    |                |                                       |
| บริษัท อายุเทคน โบน แพคเอรี่ จำกัด               |                  |                      |                             | /                    |                |                                       |
| บริษัท โวของฟาร์ม จำกัด                          |                  |                      |                             | /                    |                |                                       |
| ห้างหุ้นส่วนจำกัด ซี.ซี.ฟู้ดแลนด์                |                  |                      |                             | /                    |                |                                       |
| ห้างหุ้นส่วนจำกัด เชียงเส็งอาหารสัตว์            |                  |                      |                             | /                    |                |                                       |
| เส้นก๋วยเตี๋ยว<br>(นายดิฐโรจน์ คงสิทธิธนาวัฒน์ ) |                  |                      |                             |                      |                | /                                     |
| บริษัท ชนະชา จำกัด                               |                  |                      | /                           |                      |                |                                       |
| นายอรุณพล พงศะหัตถกิจ (น้ำมะพร้าว)               |                  |                      | /                           |                      |                |                                       |
| บริษัท พี พี เอ็ม เบฟ จำกัด (น้ำผลไม้)           |                  |                      | /                           |                      |                |                                       |
| ดำรงสิน (หน่อไม้ปั่น)                            |                  |                      | /                           |                      |                |                                       |
| บริษัทกรีน ฟู้ด แอนด์ แคนนิง จำกัด               |                  |                      | /                           |                      |                |                                       |
| บริษัทจำกัด อาหารเสริมบุญทองสุข                  |                  |                      | /                           |                      |                |                                       |
| น้ำผลไม้ AP                                      |                  |                      | /                           |                      |                |                                       |
| บริษัท สิริไพน์ฟู้ดส์ จำกัด                      |                  |                      | /                           |                      |                |                                       |
| <b>สามชุก</b>                                    | 1                | -                    | -                           | 1                    | -              | -                                     |
| เจริญภัณฑ์สามชุกฟีดมิลล์<br>(CPS Feed Mill)      |                  |                      |                             | /                    |                |                                       |
| บริษัท อุตสาหกรรมน้ำตาลสุพรรณบุรี<br>จำกัด       | /                |                      |                             |                      |                |                                       |
| <b>หนองหญ้าไซ</b>                                | -                | -                    | 2                           | -                    | -              | -                                     |
| ฉัญจิรันธิปรุ่งเรือง (น้ำมะนาวคั้นสด)            |                  |                      | /                           |                      |                |                                       |
| บริษัท โป เนเซอร์อล ฟู้ดส์ จำกัด                 |                  |                      | /                           |                      |                |                                       |
| <b>อู่ทอง</b>                                    | 1                | 1                    | 9                           | 2                    | 1              | 1                                     |
| บริษัท ไทย ฟู้ดส์ อาหารสัตว์ จำกัด               |                  |                      |                             | /                    |                |                                       |
| บริษัท สตาร์ท็อปปีด จำกัด                        |                  |                      |                             | /                    |                |                                       |
| ไอศกรีมศรีสุพรรณ                                 |                  | /                    |                             |                      |                |                                       |
| โรงงานน้ำตาลอุตสาหกรรมอู่ทอง                     | /                |                      |                             |                      |                |                                       |
| ร้านขนมเป็ยะมงคล                                 |                  |                      |                             |                      | /              |                                       |
| บริษัทแอกโกร-ออน (ไทยแลนด์) จำกัด                |                  |                      | /                           |                      |                |                                       |
| ร้านชกกุ (หน่อไม้ปั่น)                           |                  |                      | /                           |                      |                |                                       |

| อำเภอ<br>ชื่อโรงงาน/ร้าน/บริษัท         | โรงงาน<br>น้ำตาล | แปรรูปนม<br>/ไอศกรีม | แปรรูป<br>ผลไม้/<br>กระป๋อง | แปรรูป<br>อาหารสัตว์ | ขนม/<br>ขนมปัง | ขนมจีน/<br>เส้นก๋วยเตี๋ยว<br>/เต้าหู้ |
|---|------------------|----------------------|-----------------------------|----------------------|----------------|---------------------------------------|
| ท.ชัยวัฒน์ (หน่อไม้บรรจุแข็ง)           |                  |                      | /                           |                      |                |                                       |
| โรงงานหน่อไม้เหี้ยโต                    |                  |                      | /                           |                      |                |                                       |
| บริษัท เซนคิทเซ็นฟู้ดส์ จำกัด           |                  |                      | /                           |                      |                |                                       |
| ยงเจริญ (หน่อไม้แข็ง)                   |                  |                      | /                           |                      |                |                                       |
| บริษัท เฮลท์ดีเฮาส์ 2015 จำกัด          |                  |                      | /                           |                      |                |                                       |
| จันทร์เพ็ญมะยมเชื่อม (นางจู้ ตันตตินัย) |                  |                      | /                           |                      |                |                                       |
| จิรวรรณมะยมเชื่อม (นายไฉน เสลาคุณ)      |                  |                      | /                           |                      |                |                                       |
| ไฉ่เจ็งจวน                              |                  |                      |                             |                      |                | /                                     |
| <b>รวม</b>                              | <b>3</b>         | <b>1</b>             | <b>29</b>                   | <b>12</b>            | <b>4</b>       | <b>3</b>                              |

ที่มา : สำนักงานอุตสาหกรรมจังหวัดสุพรรณบุรี (ข้อมูล ณ วันที่ 16 สิงหาคม 2560)

### 3.3 ด้านอุตสาหกรรม

#### โรงงานอุตสาหกรรมอื่นๆ

ในพื้นที่จังหวัดสุพรรณบุรี มีโรงงานที่ได้รับอนุญาตให้ประกอบกิจการ (สะสม) ณ วันที่ 30 มิถุนายน 2560 จำนวนทั้งสิ้น 1,174 โรงงาน เงินลงทุนรวม 54,589,946,337 บาท และมีจำนวนคนงาน 22,648 คน โดยจำแนกออกเป็นจำพวกโรงงานตามพระราชบัญญัติโรงงาน พ.ศ. 2535 ได้ดังนี้

#### ตารางที่ 63 แสดงจำนวนโรงงาน และจำนวนคนงาน จังหวัดสุพรรณบุรี

| จำพวก<br>ที่ | จำนวน<br>โรงงาน | เงินทุน               | ชาย           | หญิง         | รวม           | แรงม้า              |
|--------------|-----------------|-----------------------|---------------|--------------|---------------|---------------------|
| 1            | 145             | 96,077,920            | 505           | 144          | 649           | 1,667.81            |
| 2            | 180             | 482,117,200           | 810           | 542          | 1,352         | 5,031.75            |
| 3            | 849             | 54,011,751,217        | 12,739        | 7,908        | 20,647        | 1,946,920.89        |
| <b>รวม</b>   | <b>1,174</b>    | <b>54,589,946,337</b> | <b>14,054</b> | <b>8,594</b> | <b>22,648</b> | <b>1,953.620.45</b> |

ที่มา : สำนักงานอุตสาหกรรมจังหวัดสุพรรณบุรี (ข้อมูล ณ วันที่ 30 มิถุนายน 2560)

**ตารางที่ 64** แสดงจำนวนโรงงาน จังหวัดสุพรรณบุรี แยกตามอำเภอ

| ที่ | อำเภอ           | จำนวนโรงงาน  | เงินทุน               | ชาย           | หญิง         | รวม           | แรงงาน             |
|-----|-----------------|--------------|-----------------------|---------------|--------------|---------------|--------------------|
| 1   | เมืองสุพรรณบุรี | 286          | 3,648,159,002         | 2,506         | 1,609        | 4,115         | 62,038.11          |
| 2   | ดอนเจดีย์       | 75           | 3,106,284,660         | 607           | 460          | 1,067         | 69,698.26          |
| 3   | ด่านช้าง        | 42           | 11,105,785,564        | 1,151         | 327          | 1,478         | 830,034.99         |
| 4   | เดิมบางนางบวช   | 89           | 4,260,963,839         | 663           | 249          | 912           | 75,931.05          |
| 5   | บางปลาม้า       | 84           | 2,331,191,500         | 1,316         | 553          | 1,869         | 71,323.44          |
| 6   | ศรีประจันต์     | 106          | 2,028,391,741         | 1,026         | 1,596        | 2,622         | 38,331.91          |
| 7   | สองพี่น้อง      | 171          | 9,917,041,287         | 2,974         | 1,915        | 4,889         | 166,984.32         |
| 8   | สามชุก          | 84           | 2,912,314,747         | 1,046         | 873          | 1,919         | 159,766.67         |
| 9   | หนองหญ้าไซ      | 34           | 1,696,441,495         | 309           | 150          | 459           | 35,314.87          |
| 10  | อู่ทอง          | 203          | 13,583,372,502        | 2,456         | 862          | 3,318         | 444,196.83         |
|     | <b>รวม</b>      | <b>1,174</b> | <b>54,589,946,337</b> | <b>14,054</b> | <b>8,594</b> | <b>22,648</b> | <b>1,953,62.45</b> |

ที่มา : สำนักงานอุตสาหกรรมจังหวัดสุพรรณบุรี (ข้อมูล ณ วันที่ 30 มิถุนายน 2560)

**ตารางที่ 65** แสดงสถิติจำนวนโรงงานแยกตามหมวดอุตสาหกรรม จังหวัดสุพรรณบุรี

| ที่ | รายการ                                    | จำนวน<br>(โรงงาน) | เงินลงทุน<br>(บาท) | ชาย<br>(คน) | หญิง<br>(คน) | รวม<br>(คน) | แรงงาน     |
|-----|---|-------------------|--------------------|-------------|--------------|-------------|------------|
| 1   | อุตสาหกรรมการเกษตร                        | 216               | 6,976,445,509      | 1,995       | 703          | 2,698       | 131,037.33 |
| 2   | อุตสาหกรรมอาหาร                           | 139               | 9,270,056,188      | 2,612       | 2,737        | 5,349       | 793,985.44 |
| 3   | อุตสาหกรรมเครื่องตี                       | 22                | 4,377,717,019      | 253         | 104          | 357         | 86,223.94  |
| 4   | อุตสาหกรรมสิ่งทอ                          | 4                 | 47,750,000         | 20          | 45           | 65          | 487.78     |
| 5   | อุตสาหกรรมเครื่องแต่งกาย                  | 5                 | 22,570,000         | 50          | 370          | 420         | 331.44     |
| 6   | อุตสาหกรรมเครื่องหนัง                     | 6                 | 274,400,000        | 450         | 1,148        | 1,598       | 1,486.42   |
| 7   | อุตสาหกรรมไม้และผลิตภัณฑ์จากไม้           | 88                | 383,062,902        | 725         | 167          | 892         | 6,590.44   |
| 8   | อุตสาหกรรมเฟอร์นิเจอร์และเครื่องเรือน     | 14                | 36,992,000         | 179         | 73           | 252         | 793.84     |
| 9   | อุตสาหกรรมกระดาษและผลิตภัณฑ์<br>จากกระดาษ | 4                 | 481,500,000        | 108         | 98           | 206         | 4,293.92   |
| 10  | อุตสาหกรรมสิ่งพิมพ์                       | 9                 | 19,010,000         | 33          | 2            | 35          | 88.61      |
| 11  | อุตสาหกรรมเคมี                            | 76                | 1,955,981,950      | 752         | 432          | 1,184       | 16,177.10  |
| 12  | อุตสาหกรรมปิโตรเคมีและผลิตภัณฑ์           | 13                | 310,174,000        | 124         | 37           | 161         | 5,643.60   |
| 13  | อุตสาหกรรมยาง                             | 30                | 20,380,920         | 122         | 20           | 142         | 637.89     |
| 14  | อุตสาหกรรมพลาสติก                         | 39                | 681,193,600        | 542         | 365          | 907         | 12,507.63  |
| 15  | อุตสาหกรรมโลหะ                            | 92                | 1,592,030,417      | 847         | 401          | 1,248       | 11,664.67  |
| 16  | อุตสาหกรรมโลหะ                            | 17                | 109,288,000        | 141         | 66           | 207         | 7,272.03   |
| 17  | อุตสาหกรรมผลิตภัณฑ์โลหะ                   | 93                | 348,758,800        | 758         | 289          | 1,047       | 7,811.50   |

| ที่ | รายการ                  | จำนวน<br>(โรงงาน) | เงินลงทุน<br>(บาท) | ชาย<br>(คน) | หญิง<br>(คน) | รวม<br>(คน) | แรงม้า       |
|-----|-------------------------|-------------------|--------------------|-------------|--------------|-------------|--------------|
| 18  | อุตสาหกรรมเครื่องจักรกล | 91                | 391,903,700        | 760         | 108          | 868         | 7,943.18     |
| 19  | อุตสาหกรรมไฟฟ้า         | 16                | 90,598,612         | 169         | 108          | 277         | 3,651.23     |
| 20  | อุตสาหกรรมขนส่ง         | 101               | 1,730,887,720      | 1,504       | 460          | 1,964       | 10,249.06    |
| 21  | อุตสาหกรรมอื่นๆ         | 99                | 25,467,245,000     | 1,910       | 861          | 2,771       | 844,743.40   |
|     | รวม                     | 1,174             | 54,589,946,337     | 14,054      | 8,594        | 22,648      | 1,953,620.45 |

ที่มา : สำนักงานอุตสาหกรรมจังหวัดสุพรรณบุรี (ข้อมูล ณ วันที่ 30 มิถุนายน 2560)

### ความเคลื่อนไหวการลงทุนอุตสาหกรรมที่สำคัญของจังหวัดสุพรรณบุรี ประกอบด้วย

สาขาอุตสาหกรรมที่มีการลงทุนมากที่สุด 3 อันดับแรกของจังหวัด ได้แก่

1. อุตสาหกรรมการเกษตร ประกอบด้วยการผลิต สีส้ม เป็นหลัก รองลงมาได้แก่ อบพีชหรืออบเมล็ดพีช ทำมันเส้น ตามลำดับ ปัจจุบันมีจำนวนโรงงานทั้งสิ้น 216 โรงงาน เงินลงทุน 6,978.44 ล้านบาท คนงาน 2,698 คน

2. อุตสาหกรรมอาหาร ประกอบด้วยการผลิต ทำน้ำแข็ง เป็นหลัก รองลงมาได้แก่ ทำมันเส้น ทำหน่อไม้ปับ น้ำตาลทรายดิบและน้ำตาลทรายบริสุทธิ์ ตามลำดับ ปัจจุบันมีจำนวนโรงงานทั้งสิ้น 139 โรงงาน เงินลงทุน 9,270.05 ล้านบาท คนงาน 5,349 คน

3. อุตสาหกรรมขนส่ง ประกอบด้วยการผลิต ซ่อมและพ่นสีรถยนต์ เป็นหลัก รองลงมาได้แก่ ทำท่อไอเสียและหม้อน้ำรถยนต์ ต่อตัวถัง รถบรรทุก ตามลำดับ ปัจจุบันมีจำนวนโรงงานทั้งสิ้น 101 โรงงาน เงินลงทุน 1,730.88 ล้านบาท คนงาน จำนวน 1,964 คน

## 4. ข้อมูลการเตือนภัยด้านการเกษตร

### 4.1 ข้อมูลพื้นที่ประสบภัยธรรมชาติ

#### อุทกภัย

#### สถานการณ์อุทกภัย ปี 2560

จังหวัดสุพรรณบุรี ได้เกิดเหตุอุทกภัย ตั้งแต่วันที่ 25 พฤษภาคม – 23 มิถุนายน 2560 มีพื้นที่ได้รับผลกระทบ 6 อำเภอ ดังนี้

ตารางที่ 66 พื้นที่ได้รับผลกระทบอุทกภัย จังหวัดสุพรรณบุรี ปี 2560 (ข้อมูล ณ เดือนมิถุนายน 2560)

| อำเภอ           | ความเสียหาย      |               |                       | รวม              |              | วงเงินช่วยเหลือ      |
|-----------------|------------------|---------------|-----------------------|------------------|--------------|----------------------|
|                 | ข้าว (ไร่)       | พืชไร่ (ไร่)  | พืชสวนและอื่น ๆ (ไร่) | จำนวนไร่         | ราย          |                      |
| เมืองสุพรรณบุรี | 7,199.25         | 4.00          | 6.00                  | 7,209.25         | 637          | 8,027,497.25         |
| เดิมบางนางบวช   | 1,069.00         | 361.50        | 8.50                  | 1,439.00         | 143          | 1,619,164.00         |
| บางปลาม้า       | 13,222.25        | 2.50          | 62.25                 | 13,287.00        | 885          | 14,824,436.75        |
| สองพี่น้อง      | 2,959.50         | 11.75         | 142.25                | 3,113.50         | 244          | 3,547,815.00         |
| สามชุก          | 123.75           | -             | -                     | 123.75           | 10           | 137,733.75           |
| อู่ทอง          | 2,363.75         | 301.50        | 8.00                  | 2,673.25         | 286          | 2,990,495.75         |
| <b>รวม</b>      | <b>26,937.50</b> | <b>681.25</b> | <b>227.00</b>         | <b>27,845.75</b> | <b>2,205</b> | <b>31,147,142.50</b> |

ที่มา : คณะกรรมการให้ความช่วยเหลือผู้ประสบภัยพิบัติจังหวัดสุพรรณบุรี (ข้อมูล ณ วันที่ 9 สิงหาคม 2560)

#### การให้ความช่วยเหลือ

1. ผู้ว่าราชการจังหวัดสุพรรณบุรี และหน่วยงานที่เกี่ยวข้อง ประชุมประเมินสถานการณ์ที่เกิดขึ้นทุกวัน เพื่ออำนวยความสะดวกการเหตุการณ์ พร้อมทั้งระดมสรรพกำลังจากภาคส่วนต่างๆ ทั้งในพื้นที่และนอกพื้นที่ในการให้ความช่วยเหลือผู้ประสบภัยให้เกิดประโยชน์ มีประสิทธิภาพ และรวดเร็ว

#### 2. การบริหารจัดการน้ำ

2.1 ลดปริมาณน้ำในแม่น้ำท่าจีน โดยการลดปริมาณน้ำเข้าที่ ปตร.พลเทพ

2.2 ประสานโครงการส่งน้ำฯ ที่คุม ปตร.ในแม่น้ำที่จีนให้ช่วยรับน้ำตามศักยภาพของระบบชลประทานและชะลอปริมาณที่จะลงตอนล่างไว้ให้มากที่สุด

2.3 ติดตั้งเครื่องผลักดันน้ำที่ ปตร.สองพี่น้อง เพื่อเพิ่มศักยภาพการระบายน้ำ

- 2.4 เดินเครื่องสูบน้ำด้วยระบบไฟฟ้าทุก ปตร. ริมแม่น้ำท่าจีนเพื่อระบายน้ำท่วมขังในพื้นที่
  - 2.5 ติดตั้งเครื่องสูบน้ำเคลื่อนที่ ตามจุดต่างๆ ที่จำเป็น
  - 2.6 ประสานความร่วมมือ ทุกหน่วยงานที่เกี่ยวข้อง เพื่อบูรณาการแก้ไขปัญหา
  - 2.7 ดำเนินการกำจัดวัชพืช กีดขวางทางน้ำเพื่อเพิ่มประสิทธิภาพการระบายน้ำ
3. การให้ความช่วยเหลือ

**ตารางที่ 67 การให้ความช่วยเหลือเกษตรกรที่ประสบเหตุอุทกภัย ปี 2560 (ข้อมูล ณ เดือนมิถุนายน)**

| ที่ | หน่วยงาน                              | รายการ  | จำนวน  |
|-----|---------------------------------------|---|--|
| 1   | มณฑลทหารบกที่ 17                      | กำลังพล บรรจุนาย และชนกระสอบทราย  | 20 นาย   |
| 2   | ศปภ.เขต 2 สุพรรณบุรี                  | รถสูบน้ำ (50,000 ลิตร/นาที่)<br>เครื่องสูบน้ำ<br>เรือท้องแบน<br>เครื่องเรือหางยาว<br>รถยนต์กู้ภัยเคลื่อนที่เร็วพร้อมอุปกรณ์<br>รถบรรทุกเครื่องสูบน้ำท่วม/ขัง<br>รถบรรทุกขนาดใหญ่ติดตั้งปั้นจั่น<br>รถบรรทุกขนาดใหญ่<br>รถบรรทุกขนาดเล็ก | 2 คัน<br>8 เครื่อง<br>2 ลำ<br>2 เครื่อง<br>5 คัน<br>3 คัน<br>2 คัน<br>2 คัน<br>1 คัน |
| 3   | องค์การบริหารส่วนจังหวัดสุพรรณบุรี    | รถชุดตัดไฮโดรลิก<br>กระสอบทราย  | 1 คัน<br>375,300 ใบ  |
| 4   | โยธาธิการและผังเมืองจังหวัดสุพรรณบุรี | เครื่องสูบน้ำ   | 6 เครื่อง  |
| 5   | ชลประทานสุพรรณบุรี                    | เครื่องสูบน้ำ<br>เครื่องผลักดันน้ำ  | 50 เครื่อง<br>24 เครื่อง   |
| 6   | สนง.ทรัพยากรธรรมชาติและสิ่งแวดล้อม    | เครื่องสูบน้ำ<br>เครื่องสูบน้ำไฮโดรโพร  | 7 เครื่อง<br>1 เครื่อง   |
| 7   | องค์กรปกครองส่วนท้องถิ่น              | ค่าน้ำมันเชื้อเพลิง ทราย หินคลุก หินฝุ่น และเสาเข็มไม้  |  |
| 8   | อำเภอบางปลาม้า                        | เครื่องสูบน้ำ<br>ถุง Big Bag  | 333 เครื่อง<br>70 ใบ   |
| 9   | อำเภออู่ทอง                           | เครื่องสูบน้ำ   | 391 เครื่อง  |
| 10  | อำเภอสองพี่น้อง                       | เครื่องสูบน้ำ   | 129 เครื่อง  |
| 11  | อำเภอเมืองสุพรรณบุรี                  | เครื่องสูบน้ำ   | 9 เครื่อง  |

ที่มา : สำนักงานป้องกันและบรรเทาสาธารณภัย (ข้อมูล ณ วันที่ 27 มิถุนายน 2560)

## ภัยแล้ง

ตารางที่ 68 ข้อมูลการให้ความช่วยเหลือเกษตรกรผู้ประสบภัยธรรมชาติ ประเภทภัยแล้ง จังหวัดสุพรรณบุรี ปี 2559

| อำเภอ           | จำนวน<br>เกษตรกร<br>(ราย) | ข้าว<br>(ไร่) | วงเงิน<br>ช่วยเหลือ<br>(บาท) | พืชไร่<br>(ไร่)  | วงเงินช่วยเหลือ<br>(บาท) | พืชสวน<br>และอื่นๆ<br>(ไร่) | วงเงินช่วยเหลือ<br>(บาท) | รวมความ<br>เสียหาย<br>(ไร่) | รวมวงเงิน<br>ช่วยเหลือ<br>(บาท) |
|-----------------|---------------------------|---------------|------------------------------|------------------|--------------------------|-----------------------------|--------------------------|-----------------------------|---------------------------------|
| เมืองสุพรรณบุรี | 739                       | -             | -                            | 132.75           | 152,397.00               | 3,415.00                    | 5,771,350.00             | 3,547.75                    | 5,923,747.00                    |
| ดอนเจดีย์       | 109                       | -             | -                            | -                | -                        | 618.00                      | 1,044,420.00             | 618.00                      | 1,044,420.00                    |
| ด่านช้าง        | 204                       | -             | -                            | 1,922.00         | 2,206,456.00             | 3.00                        | 5,070.00                 | 1,925.00                    | 2,211,526.00                    |
| เดิมบางนางบวช   | 791                       | -             | -                            | 8,823.50         | 10,129,378.00            | 28.00                       | 47,320.00                | 8,851.50                    | 10,176,698.00                   |
| สามชุก          | 40                        | -             | -                            | 225.50           | 258,874.00               | 76.00                       | 128,440.00               | 301.50                      | 387,314.00                      |
| หนองหญ้าไซ      | 746                       | -             | -                            | 7,208.50         | 8,275,358.00             | 88.25                       | 149,142.50               | 7,296.75                    | 8,424,500.50                    |
| อู่ทอง          | 19                        | -             | -                            | -                | -                        | 98.75                       | 166,887.50               | 98.75                       | 166,887.50                      |
| <b>รวม</b>      | <b>2,648</b>              | <b>-</b>      | <b>-</b>                     | <b>18,312.25</b> | <b>21,022,463</b>        | <b>4,327.00</b>             | <b>7,312,630.00</b>      | <b>22,639.25</b>            | <b>28,355,093.00</b>            |

ที่มา สำนักงานป้องกันและบรรเทาสาธารณภัยจังหวัดสุพรรณบุรี (ข้อมูล ณ วันที่ 2 มีนาคม 2560)

โรค/แมลง

ตารางที่ 69 สรุปข้อมูลพื้นที่การระบาดของเพลี้ยกระโดดสีน้ำตาล จังหวัดสุพรรณบุรี

| ที่ | พื้นที่ส่งเสริมการปลูกข้าว |                                      | พื้นที่ส่งเสริมการปลูกข้าวนาปรังของโครงการชลประทาน (กรมชลประทาน) | รวมพื้นที่ส่งเสริมการปลูกข้าว | พื้นที่ยืนต้นในระบบรายงานการระบาดศัตรูพืชสำคัญ |        | พื้นที่เฝ้าระวังการระบาด (เพลี้ยกระโดดสีน้ำตาล) |     |                            |     |                               |     | พื้นที่การระบาด (เพลี้ยกระโดดสีน้ำตาล) |     |     |                            |     |                               |     |     |     |
|-----|----------------------------|--------------------------------------|--|-------------------------------|--|--------|---|-----|----------------------------|-----|-------------------------------|-----|--|-----|-----|----------------------------|-----|-------------------------------|-----|-----|-----|
|     | อำเภอ                      | นอกเขตชลประทาน (กรมส่งเสริมการเกษตร) |  |                               | ไร่  | ไร่    | ไร่   | ราย | พื้นที่ส่งเสริมการปลูกข้าว |     | พื้นที่ไม่ส่งเสริมการปลูกข้าว |     | รวม                                    | ไร่ | ราย | พื้นที่ส่งเสริมการปลูกข้าว |     | พื้นที่ไม่ส่งเสริมการปลูกข้าว |     | รวม | ไร่ |
|     |                            | ไร่                                  | ไร่  | ไร่                           |  |        |   |     | ราย                        | ไร่ | ราย                           | ไร่ |  |     |     | ราย                        | ไร่ | ราย                           | ไร่ |     |     |
| 1   | เมืองสุพรรณบุรี            | -                                    | 78,826   | 78,826                        | 55,335   | 3,502  | 9,814   | 677 | 3,644                      | 203 | 13,458                        | 880 | -                                      | -   | -   | -                          | -   | -                             | -   | -   | -   |
| 2   | ดอนเจดีย์                  | 3,578                                | 23,022   | 26,600                        | 14,870   | 947    | -   | -   | -                          | -   | -                             | -   | -                                      | -   | -   | -                          | -   | -                             | -   | -   | -   |
| 3   | ด่านช้าง                   | -                                    | -  | -                             | -  | -      | -   | -   | -                          | -   | -                             | -   | -                                      | -   | -   | -                          | -   | -                             | -   | -   | -   |
| 4   | เดิมบางนางบวช              | 13,900                               | 70,537   | 84,437                        | 103,146  | 4,611  | -   | -   | -                          | -   | -                             | -   | -                                      | -   | -   | -                          | -   | -                             | -   | -   | -   |
| 5   | บางปลาม้า                  | -                                    | 106,112  | 106,112                       | 145,200  | 4,383  | -   | -   | -                          | -   | -                             | -   | -                                      | -   | -   | -                          | -   | -                             | -   | -   | -   |
| 6   | ศรีประจันต์                | -                                    | 20,754   | 20,754                        | 52,230   | 2,664  | 982   | 96  | 1,678                      | 117 | 2,660                         | 213 | -                                      | -   | -   | -                          | -   | -                             | -   | -   | -   |
| 7   | สองพี่น้อง                 | -                                    | 30,628   | 30,628                        | 127,714  | 4,980  | 1,230   | 70  | 1,724                      | 78  | 2,954                         | 148 | 200                                    | 12  | 124 | 10                         | 324 | 22                            | -   | -   |     |
| 8   | สามชุก                     | 2,100                                | 98,355   | 100,455                       | 30,000   | 1,654  | -   | -   | -                          | -   | -                             | -   | -                                      | -   | -   | -                          | -   | -                             | -   | -   | -   |
| 9   | หนองหญ้าไซ                 | 5,810                                | 36,909   | 42,719                        | 40,272   | 1,975  | -   | -   | -                          | -   | -                             | -   | -                                      | -   | -   | -                          | -   | -                             | -   | -   | -   |
| 10  | อู่ทอง                     | 50                                   | 746  | 796                           | 53,153   | 3,248  | -   | -   | -                          | -   | -                             | -   | -                                      | -   | -   | -                          | -   | -                             | -   | -   | -   |
| รวม |                            | 21,810                               | 465,143  | 490,531                       | 568,767  | 24,716 | 1,230   | 70  | 1,724                      | 78  | 2,954                         | 148 | 200                                    | 12  | 124 | 10                         | 324 | 22                            | -   | -   |     |

ที่มา : สำนักงานเกษตรจังหวัดสุพรรณบุรี (ข้อมูล ณ วันที่ 29 มีนาคม 2560)

ตารางที่ 70 สรุปข้อมูลพื้นที่การระบาดของบั่ว จังหวัดสุพรรณบุรี

| ที่ | พื้นที่ส่งเสริมการปลูกข้าว |                                      | พื้นที่ส่งเสริมการปลูกข้าวนาปรังของโครงการชลประทาน (กรมชลประทาน) | รวมพื้นที่ส่งเสริมการปลูกข้าว | พื้นที่ยืนต้นในระบบรายงานการระบาดศัตรูพืชสำคัญ |        | พื้นที่เฝ้าระวังการระบาด (บั่ว) |       |                            |     |                               |       | พื้นที่การระบาด (บั่ว) |     |                            |     |                               |     |
|-----|----------------------------|--------------------------------------|--|-------------------------------|--|--------|---------------------------------|-------|----------------------------|-----|-------------------------------|-------|------------------------|-----|----------------------------|-----|-------------------------------|-----|
|     | อำเภอ                      | นอกเขตชลประทาน (กรมส่งเสริมการเกษตร) |  |                               | ไร่  | ไร่    | ไร่                             | ราย   | พื้นที่ส่งเสริมการปลูกข้าว |     | พื้นที่ไม่ส่งเสริมการปลูกข้าว |       | รวม                    |     | พื้นที่ส่งเสริมการปลูกข้าว |     | พื้นที่ไม่ส่งเสริมการปลูกข้าว |     |
|     |                            | ไร่                                  | ไร่  | ไร่                           |  |        |                                 |       | ราย                        | ไร่ | ราย                           | ไร่   | ราย                    | ไร่ | ราย                        | ไร่ | ราย                           | ไร่ |
| 1   | เมืองสุพรรณบุรี            | -                                    | 78,826   | 78,826                        | 55,335   | 3,502  | 12,668                          | 1,342 | 3,943                      | 293 | 16,611                        | 1,635 | -                      | -   | -                          | -   | -                             | -   |
| 2   | ดอนเจดีย์                  | 3,578                                | 23,022   | 26,600                        | 14,870   | 947    | -                               | -     | -                          | -   | -                             | -     | -                      | -   | -                          | -   | -                             | -   |
| 3   | ด่านช้าง                   | -                                    | -  | -                             | -  | -      | -                               | -     | -                          | -   | -                             | -     | -                      | -   | -                          | -   | -                             | -   |
| 4   | เดิมบางนางบวช              | 13,900                               | 70,537   | 84,437                        | 103,146  | 4,611  | -                               | -     | -                          | -   | -                             | -     | -                      | -   | -                          | -   | -                             |     |
| 5   | บางปลาม้า                  | -                                    | 106,112  | 106,112                       | 145,200  | 4,383  | -                               | -     | -                          | -   | -                             | -     | -                      | -   | -                          | -   | -                             |     |
| 6   | ศรีประจันต์                | -                                    | 20,754   | 20,754                        | 52,230   | 2,664  | 820                             | 132   | 2,000                      | 139 | 2,820                         | 271   | -                      | -   | -                          | -   | -                             |     |
| 7   | สองพี่น้อง                 | -                                    | 30,628   | 30,628                        | 127,714  | 4,980  | 125                             | 8     | 2,132                      | 81  | 2,257                         | 89    | -                      | -   | 150                        | 7   | 150                           | 7   |
| 8   | สามชุก                     | 2,100                                | 98,355   | 100,455                       | 30,000   | 1,654  | -                               | -     | -                          | -   | -                             | -     | -                      | -   | -                          | -   | -                             |     |
| 9   | หนองหญ้าไซ                 | 5,810                                | 36,909   | 42,719                        | 40,272   | 1,975  | -                               | -     | -                          | -   | -                             | -     | -                      | -   | -                          | -   | -                             |     |
| 10  | อู่ทอง                     | 50                                   | 746  | 796                           | 53,153   | 3,248  | -                               | -     | -                          | -   | -                             | -     | -                      | -   | -                          | -   | -                             |     |
| รวม |                            | 21,810                               | 465,143  | 490,531                       | 568,767  | 24,716 | 13,613                          | 1,482 | 8,075                      | 513 | 21,688                        | 1,995 | -                      | -   | 150                        | 7   | 150                           | 7   |

ที่มา : สำนักงานเกษตรจังหวัดสุพรรณบุรี (ข้อมูล ณ วันที่ 29 มีนาคม 2560)

ตารางที่ 71 สรุปข้อมูลพื้นที่การระบาดของโรคไหม้ จังหวัดสุพรรณบุรี

| ที่ | พื้นที่ส่งเสริมการปลูกข้าว |                                      | พื้นที่ส่งเสริมการปลูกข้าวนาปรังของโครงการชลประทาน (กรมชลประทาน) | รวมพื้นที่ส่งเสริมการปลูกข้าว | พื้นที่ยืนต้นในระบบรายงานการระบาดศัตรูพืชสำคัญ |        | พื้นที่เฝ้าระวังการระบาด (โรคไหม้) |     |                            |     |                               |     | พื้นที่การระบาด (โรคไหม้) |     |                            |     |                               |     |     |
|-----|----------------------------|--------------------------------------|--|-------------------------------|--|--------|------------------------------------|-----|----------------------------|-----|-------------------------------|-----|---------------------------|-----|----------------------------|-----|-------------------------------|-----|-----|
|     | อำเภอ                      | นอกเขตชลประทาน (กรมส่งเสริมการเกษตร) |  |                               | ไร่  | ไร่    | ไร่                                | ราย | พื้นที่ส่งเสริมการปลูกข้าว |     | พื้นที่ไม่ส่งเสริมการปลูกข้าว |     | รวม                       |     | พื้นที่ส่งเสริมการปลูกข้าว |     | พื้นที่ไม่ส่งเสริมการปลูกข้าว |     | รวม |
|     |                            | ไร่                                  | ไร่  | ไร่                           |  |        |                                    |     | ราย                        | ไร่ | ราย                           | ไร่ | ราย                       | ไร่ | ราย                        | ไร่ | ราย                           | ไร่ | ราย |
| 1   | เมืองสุพรรณบุรี            | -                                    | 78,826   | 78,826                        | 55,335   | 3,502  | -                                  | -   | -                          | -   | -                             | -   | -                         | -   | -                          | -   | -                             | -   | -   |
| 2   | ดอนเจดีย์                  | 3,578                                | 23,022   | 26,600                        | 14,870   | 947    | -                                  | -   | -                          | -   | -                             | -   | -                         | -   | -                          | -   | -                             | -   | -   |
| 3   | ด่านช้าง                   | -                                    | -  | -                             | -  | -      | -                                  | -   | -                          | -   | -                             | -   | -                         | -   | -                          | -   | -                             | -   | -   |
| 4   | เดิมบางนางบวช              | 13,900                               | 70,537   | 84,437                        | 103,146  | 4,611  | -                                  | -   | -                          | -   | -                             | -   | -                         | -   | -                          | -   | -                             | -   | -   |
| 5   | บางปลาม้า                  | -                                    | 106,112  | 106,112                       | 145,200  | 4,383  | -                                  | -   | -                          | -   | -                             | -   | -                         | -   | -                          | -   | -                             | -   | -   |
| 6   | ศรีประจันต์                | -                                    | 20,754   | 20,754                        | 52,230   | 2,664  | 210                                | 20  | 705                        | 42  | 1,365                         | 92  | -                         | -   | -                          | -   | -                             | -   | -   |
| 7   | สองพี่น้อง                 | -                                    | 30,628   | 30,628                        | 127,714  | 4,980  | -                                  | -   | -                          | -   | -                             | -   | -                         | -   | -                          | -   | -                             | -   | -   |
| 8   | สามชุก                     | 2,100                                | 98,355   | 100,455                       | 30,000   | 1,654  | -                                  | -   | -                          | -   | -                             | -   | -                         | -   | -                          | -   | -                             | -   | -   |
| 9   | หนองหญ้าไซ                 | 5,810                                | 36,909   | 42,719                        | 40,272   | 1,975  | -                                  | -   | -                          | -   | -                             | -   | -                         | -   | -                          | -   | -                             | -   | -   |
| 10  | อู่ทอง                     | 50                                   | 746  | 796                           | 53,153   | 3,248  | -                                  | -   | -                          | -   | -                             | -   | -                         | -   | -                          | -   | -                             | -   | -   |
|     | รวม                        | 21,810                               | 465,143  | 490,531                       | 568,767  | 24,716 | 210                                | 20  | 705                        | 42  | 1,365                         | 92  | -                         | -   | -                          | -   | -                             | -   | -   |

ที่มา : สำนักงานเกษตรจังหวัดสุพรรณบุรี (ข้อมูล ณ วันที่ 29 มีนาคม 2560)

ภาคผนวก

## 13 นโยบายสำคัญของกระทรวงเกษตรและสหกรณ์



### 1. ศูนย์เรียนรู้การเพิ่มประสิทธิภาพการผลิตสินค้าเกษตร (ศพก.)

จังหวัดสุพรรณบุรี มีศูนย์เรียนรู้การเพิ่มประสิทธิภาพการผลิตสินค้าเกษตร (ศพก.) จำนวน 10 แห่ง

| ที่ | เจ้าของศูนย์ฯ            | หมู่ | ตำบล         | อำเภอ           | ชนิดพืช | ระดับการพัฒนา | ศูนย์เครือข่าย<br>135 แห่ง |
|-----|--------------------------|------|--------------|-----------------|---------|---------------|----------------------------|
| 1   | นายสวัสดิ์ ชีพนุรัตน์    | 4    | สวนแตง       | เมืองสุพรรณบุรี | ข้าว    | B             | 19                         |
| 2   | นายศักดิ์ศิลป์ วงษ์พันธ์ | 1    | มะขามล้ม     | บางปลาม้า       | ข้าว    | B             | 14                         |
| 3   | นายสมหวัง ใจเอื้อย       | 5    | ศรีสำราญ     | สองพี่น้อง      | ข้าว    | B             | 10                         |
| 4   | นายปัญญา ไคร้ครวญ        | 5    | จรเข้สามพัน  | อู่ทอง          | ข้าว    | A             | 16                         |
| 5   | นางสาวสวณีย์ โพธิ์รัง    | 11   | เดิมบาง      | เดิมบางนางบวช   | ข้าว    | A             | 12                         |
| 6   | นายอำนาจ นุ่มจันทร์      | 3    | กระเสี้ยว    | สามชุก          | ข้าว    | B             | 10                         |
| 7   | นายอนุสรณ์ สุพรรณโรจน์   | 4    | บางงาม       | ศรีประจันต์     | ข้าว    | A             | 13                         |
| 8   | นายสุรียา ศรีโพธิ์ทอง    | 6    | ดอนเจดีย์    | ดอนเจดีย์       | ข้าว    | A             | 14                         |
| 9   | นายสุภรณ์ สังข์วรรณะ     | 1    | หนองราชวัตร  | หนองหญ้าไซ      | ข้าว    | A             | 13                         |
| 10  | นายสุรศักดิ์ ธัญญเจริญ   | 11   | หนองมะค่าโมง | ด่านช้าง        | อ้อย    | C             | 14                         |



### 2. โครงการระบบส่งเสริมการเกษตรแบบแปลงใหญ่

| ลำดับ              | ประเภท   | สินค้า | ชื่อกลุ่ม/ที่อยู่   | ขนาดพื้นที่<br>(ไร่) | จำนวน<br>เกษตรกร<br>(ราย) | ผู้จัดการ                                      |
|--------------------|----------|--------|---|----------------------|---------------------------|--|
| <b>แปลงปี 2559</b> |          |        |   |                      |                           |  |
| 1                  | ต้นแบบ   | ข้าว   | แปลงใหญ่ต้นแบบ (ข้าว)ตำบลมะขามล้ม<br>อำเภอบางปลาม้า จังหวัดสุพรรณบุรี                 | 1,969.00             | 85                        | นายณรงค์ แจ่มประเสริฐ<br>เกษตรกรอำเภอบางปลาม้า |
| 2                  | ประชารัฐ | ข้าว   | แปลงใหญ่เกษตรสมัยใหม่ (ข้าว)ตำบลเดิมบาง<br>อำเภอเดิมบางนางบวช จังหวัดสุพรรณบุรี       | 4,174.50             | 140                       | นางมณี อิมสมบัติ<br>เกษตรกรอำเภอเดิมบางนางบวช  |
| 3                  | ทั่วไป   | ข้าว   | แปลงใหญ่ทั่วไป (ข้าว) ตำบลไร่ไร่ อำเภอดอนเจดีย์<br>จังหวัดสุพรรณบุรี                  | 1,628.25             | 139                       | นายบรรพต มีสุข<br>เกษตรกรอำเภอดอนเจดีย์        |
| 4                  | ทั่วไป   | ข้าว   | แปลงใหญ่ทั่วไป (ข้าว) ตำบลดอนเจดีย์<br>อำเภอดอนเจดีย์ จังหวัดสุพรรณบุรี               | 3,000.00             | 200                       | นายบรรพต มีสุข<br>เกษตรกรอำเภอดอนเจดีย์        |
| 5                  | ทั่วไป   | ข้าว   | แปลงใหญ่ทั่วไป (ข้าว) ตำบลสวนแตง<br>อำเภอเมืองสุพรรณบุรี จังหวัดสุพรรณบุรี            | 1,030.25             | 83                        | นายอำนาจ โสธการ<br>เกษตรกรอำเภอเมืองสุพรรณบุรี |
| 6                  | ทั่วไป   | ข้าว   | แปลงใหญ่ทั่วไป (ข้าว) ตำบลบ้านช้าง ตำบล<br>บางตาเถร อำเภอสองพี่น้อง จังหวัดสุพรรณบุรี | 1,765.00             | 92                        | นายบุญสนอง เสมาชันธ์<br>เกษตรกรอำเภอสองพี่น้อง |

| ลำดับ              | ประเภท | สินค้า     | ชื่อกลุ่ม/ที่อยู่  | ขนาดพื้นที่<br>(ไร่) | จำนวน<br>เกษตรกร<br>(ราย) | ผู้จัดการ   |
|--------------------|--------|------------|--|----------------------|---------------------------|---|
| 7                  | ทั่วไป | ข้าว       | แปลงใหญ่ทั่วไป (ข้าว) ตำบลหนองผักนาก<br>อำเภอสามชุก จังหวัดสุพรรณบุรี  | 1,800.00             | 120                       | นายโชคชัย เทพประสิทธิ์<br>เกษตรกรอำเภอสามชุก          |
| 8                  | ทั่วไป | ข้าว       | แปลงใหญ่ทั่วไป (ข้าว)ตำบลบางงาม ตำบลบ้านกร่าง<br>อำเภอศรีประจันต์ จังหวัดสุพรรณบุรี                                    | 3,000.00             | 179                       | นายไพศาล ไชยแยศรี<br>เกษตรกรอำเภอศรีประจันต์          |
| 9                  | ทั่วไป | ข้าว       | แปลงใหญ่ทั่วไป (ข้าว)ตำบลหนองโพธิ์<br>อำเภอหนองหญ้าไซ จังหวัดสุพรรณบุรี  | 2,600.00             | 128                       | นายสถิตย์ ศรีสุข<br>เกษตรกรอำเภอหนองหญ้าไซ            |
| 10                 | ทั่วไป | ข้าว       | แปลงใหญ่ทั่วไป (ข้าว)ตำบลบ้านดอน อำเภออู่ทอง<br>จังหวัดสุพรรณบุรี  | 1,387.25             | 101                       | นางอรทัย อางหาญ<br>เกษตรกรอำเภออู่ทอง                 |
|                    |        |            |  | 22,354.25            | 1,267                     |   |
| <b>แปลงปี 2560</b> |        |            |  |                      |                           |   |
| 11                 | ทั่วไป | ข้าว       | กลุ่มนาแปลงใหญ่บ้านหนองกระโดนมน ตำบลหนองโพธิ์<br>อำเภอหนองหญ้าไซ จังหวัดสุพรรณบุรี                                     | 605.67               | 33                        | นายพีระ ธนามี<br>นายช่างชลประทานอาวุโส                |
| 12                 | ทั่วไป | ข้าว       | แปลงใหญ่ทั่วไป (ข้าว) กลุ่มเกษตรกรทำนาตำบล<br>หนองราชวัตรอำเภอหนองหญ้าไซ จังหวัดสุพรรณบุรี                             | 499.00               | 31                        | นายสถิตย์ ศรีสุข<br>เกษตรกรอำเภอหนองหญ้าไซ            |
| 13                 | ทั่วไป | ข้าว       | แปลงใหญ่ทั่วไป (ข้าว) กลุ่มส่งเสริมการเกษตรแบบ<br>แปลงใหญ่ตำบลบ้านกร่าง อำเภอศรีประจันต์<br>จังหวัดสุพรรณบุรี          | 715.50               | 31                        | นายไพศาล ไชยแยศรี<br>เกษตรกรอำเภอศรีประจันต์          |
| 14                 | ทั่วไป | ข้าว       | กลุ่มนาแปลงใหญ่สหกรณ์การเกษตรดอนเจดีย์ จำกัด<br>ตำบลดอนเจดีย์ อำเภอดอนเจดีย์ จังหวัดสุพรรณบุรี                         | 510.18               | 31                        | นายจรัสศักดิ์ โพธิ์พันธ์<br>นักวิชาการสหกรณ์ชำนาญการ  |
| 15                 | ทั่วไป | ข้าว       | กลุ่มรวมคนรวมพลังสร้างความยั่งยืน ตำบลยางนอน<br>อำเภอเดิมบางนางบวช จังหวัดสุพรรณบุรี                                   | 892.00               | 33                        | นายพิชิต กาฬภักดิ์<br>นักวิชาการสหกรณ์ชำนาญการ        |
| 16                 | ทั่วไป | ข้าว       | เกษตรกรนาแปลงใหญ่หัวเขา 1 ตำบลหัวเขา<br>อำเภอเดิมบางนางบวช จังหวัดสุพรรณบุรี   | 1,753.00             | 57                        | นายจุฑาทักษิ์ โสภณรัตน์กุล<br>นายช่างชลประทานชำนาญงาน |
| 17                 | ทั่วไป | ข้าว       | เกษตรกรนาแปลงใหญ่หัวเขา 2 ตำบลหัวเขา<br>อำเภอเดิมบางนางบวช จังหวัดสุพรรณบุรี   | 1,727.00             | 56                        | นายจุฑาทักษิ์ โสภณรัตน์กุล<br>นายช่างชลประทานชำนาญงาน |
| 18                 | ทั่วไป | ข้าว       | แปลงใหญ่ทั่วไป (ข้าว) วิสาหกิจชุมชนกลุ่มร่วมใจ<br>พัฒนาบ้านสวนแตง ตำบลสวนแตง<br>อำเภอเมืองสุพรรณบุรี จังหวัดสุพรรณบุรี | 453.75               | 34                        | นายอำนาจ โสธการ<br>เกษตรกรอำเภอเมืองสุพรรณบุรี        |
| 19                 | ทั่วไป | ข้าว       | แปลงใหญ่ทั่วไป (ข้าว) เกษตรกรบ้านหนองบัว<br>ตำบลดลิ่งชัน อำเภอเมืองสุพรรณบุรี<br>จังหวัดสุพรรณบุรี                     | 1,268.00             | 50                        | นายอำนาจ โสธการ<br>เกษตรกรอำเภอเมืองสุพรรณบุรี        |
| 20                 | ทั่วไป | ข้าว       | แปลงใหญ่ทั่วไป (ข้าว) กลุ่มผู้ใช้น้ำบ้านห้วยหมาก<br>ตำบลโพธิ์พระยา อำเภอเมืองสุพรรณบุรี<br>จังหวัดสุพรรณบุรี           | 653.00               | 38                        | นายอำนาจ โสธการ<br>เกษตรกรอำเภอเมืองสุพรรณบุรี        |
| 21                 | ทั่วไป | ข้าว       | แปลงใหญ่ทั่วไป (ข้าว) เกษตรกรรวมใจพัฒนา<br>ตำบลบ้านโพธิ์ อำเภอเมืองสุพรรณบุรี<br>จังหวัดสุพรรณบุรี                     | 497.50               | 33                        | นายอำนาจ โสธการ<br>เกษตรกรอำเภอเมืองสุพรรณบุรี        |
| 22                 | ทั่วไป | ข้าว       | แปลงใหญ่ทั่วไป (ข้าว) บ้านสีธาราม ตำบลไร่รถ<br>อำเภอดอนเจดีย์ จังหวัดสุพรรณบุรี  | 355.50               | 33                        | นายบรรพต มีสุข<br>เกษตรกรอำเภอดอนเจดีย์               |
| 23                 | ทั่วไป | ข้าวเหนียว | กลุ่มข้าวเหนียวสหกรณ์การเกษตรสามชุก<br>ตำบลบ้านสระ อำเภอสามชุก จังหวัดสุพรรณบุรี                                       | 1,005.00             | 57                        | นายอุบล เดชคุ้ม<br>นักวิชาการสหกรณ์ชำนาญการ           |

| ลำดับ              | ประเภท | สินค้า                 | ชื่อกลุ่ม/ที่อยู่  | ขนาดพื้นที่<br>(ไร่)       | จำนวน<br>เกษตรกร<br>(ราย) | ผู้จัดการ  |
|--------------------|--------|------------------------|--|----------------------------|---------------------------|--|
| 24                 | ทั่วไป | ข้าวเหนียว             | กลุ่มสมาชิกสหกรณ์ตำบลศรีประจันต์ ตำบลศรีประจันต์<br>อำเภอศรีประจันต์ จังหวัดสุพรรณบุรี               | 606.00                     | 41                        | นายพิทักษ์ สุพรรณนวรรษา<br>เจ้าพนักงานส่งเสริมสหกรณ์อาวุโส |
| 25                 | ทั่วไป | อ้อย                   | กลุ่มทำไร่อ้อย สหกรณ์การเกษตรหนองหญ้าไซ จำกัด<br>ตำบลทัพหลวง อำเภอหนองหญ้าไซ จังหวัดสุพรรณบุรี       | 700.00                     | 38                        | นายวิวัฒน์ จันทร์จุฑาสถาน<br>นักวิชาการสหกรณ์ชำนาญการ      |
| 26                 | ทั่วไป | อ้อย                   | สหกรณ์การเกษตรอุทอง ตำบลบ้านไร่ อำเภออุทอง<br>จังหวัดสุพรรณบุรี                                      | 1,102.74                   | 44                        | นายวิเชียร ลีชนะรุ่ง<br>เจ้าพนักงานส่งเสริมสหกรณ์อาวุโส    |
| 27                 | ทั่วไป | อ้อย                   | แปลงใหญ่ทั่วไป (อ้อย) ตำบลหนองมะค่าโมง<br>อำเภอด่านช้าง จังหวัดสุพรรณบุรี                            | 1,246.00                   | 50                        | นายมานะ จิวสิทธิ์ประไพ<br>รักษาการเกษตรอำเภอด่านช้าง       |
| 28                 | ทั่วไป | ข้าวโพด<br>เลี้ยงสัตว์ | แปลงใหญ่ทั่วไป (ข้าวโพดเลี้ยงสัตว์)ตำบลวังคัน<br>อำเภอด่านช้าง จังหวัดสุพรรณบุรี                     | 708.00                     | 30                        | นายมานะ จิวสิทธิ์ประไพ<br>รักษาการเกษตรอำเภอด่านช้าง       |
| 29                 | ทั่วไป | มัน<br>สำปะหลัง        | แปลงใหญ่ทั่วไป (มันสำปะหลัง) ตำบลหนองกระทุ่ม<br>อำเภอเดิมบางนางบวช จังหวัดสุพรรณบุรี                 | 861.00                     | 40                        | นางมณี อิ่มสมบัติ<br>เกษตรอำเภอเดิมบางนางบวช               |
| 30                 | ทั่วไป | มะม่วง                 | แปลงใหญ่ทั่วไปไม้ผล (มะม่วง) ตำบลดลิ่งชัน<br>อำเภอเมืองสุพรรณบุรี จังหวัดสุพรรณบุรี                  | 310.00                     | 25                        | นายอำนาจ ไสธาวร<br>เกษตรอำเภอเมืองสุพรรณบุรี               |
| 31                 | ทั่วไป | มะม่วง                 | แปลงใหญ่ทั่วไปไม้ผล (มะม่วง) ตำบลสระแก้ว<br>อำเภอเมืองสุพรรณบุรี จังหวัดสุพรรณบุรี                   | 332.50                     | 25                        | นายอำนาจ ไสธาวร<br>เกษตรอำเภอเมืองสุพรรณบุรี               |
| 32                 | ทั่วไป | ไม้ดอก<br>ไม้ประดับ    | แปลงใหญ่ทั่วไป (ไม้ดอกไม้ประดับ) กลุ่มไม้ดอกไม้ประดับ<br>ตำบลย่านยาว อำเภอสามชุก จังหวัดสุพรรณบุรี   | 53.00                      | 30                        | นายโชคชัย เทพประสิทธิ์<br>เกษตรอำเภอสามชุก                 |
| 33                 | ทั่วไป | โค                     | กลุ่มเลี้ยงโค สหกรณ์การเกษตรหนองหญ้าไซ จำกัด<br>ตำบลหนองราชวัตร อำเภอหนองหญ้าไซ<br>จังหวัดสุพรรณบุรี | 516 ตัว                    | 31                        | นายวิวัฒน์ จันทร์จุฑาสถาน<br>นักวิชาการสหกรณ์ชำนาญการ      |
| 34                 | ทั่วไป | แพะ                    | กลุ่มเกษตรกรผู้เลี้ยงแพะอุทองตำบลดอนคา<br>อำเภออุทอง จังหวัดสุพรรณบุรี                               | 1,095 ตัว                  | 30                        | น.ส.พัชนี ขนิษฐวงศ์<br>นักวิชาการสัตวบาลชำนาญการพิเศษ      |
|                    |        |                        |  | 16,854.34 ไร่<br>1,611 ตัว | 901                       |  |
| <b>แปลงปี 2561</b> |        |                        |  |                            |                           |  |
| 35                 | ทั่วไป | ข้าว                   | เกษตรกรแปลงใหญ่ตำบลกฤษณา   | 949.00                     | 43                        | นายณรงค์ แจ่มประเสริฐ<br>เกษตรอำเภอบางปลาม้า               |
| 36                 | ทั่วไป | ข้าว                   | เกษตรกรแปลงใหญ่ตำบลบางใหญ่   | 693.00                     | 33                        | นายณรงค์ แจ่มประเสริฐ<br>เกษตรอำเภอบางปลาม้า               |
| 37                 | ทั่วไป | ข้าว                   | บางใหญ่สามัคคี   | 930.00                     | 31                        | นายณรงค์ แจ่มประเสริฐ<br>เกษตรอำเภอบางปลาม้า               |
| 38                 | ทั่วไป | ข้าว                   | แปลงใหญ่ (ข้าว) ตำบลโคกคราม อำเภอบางปลาม้า<br>จังหวัดสุพรรณบุรี                                      | 488.25                     | 30                        | นายณรงค์ แจ่มประเสริฐ<br>เกษตรอำเภอบางปลาม้า               |
| 39                 | ทั่วไป | ข้าว                   | กลุ่มส่งเสริมการเกษตรแบบแปลงใหญ่ ตำบลวัดดาว  | 319.00                     | 30                        | นายณรงค์ แจ่มประเสริฐ<br>เกษตรอำเภอบางปลาม้า               |
| 40                 | ทั่วไป | ข้าว                   | เกษตรกรแปลงใหญ่ตำบลสาละ  | 767.00                     | 30                        | นายณรงค์ แจ่มประเสริฐ<br>เกษตรอำเภอบางปลาม้า               |
|                    |        |                        |  | 4,146.25                   | 197                       |  |
| <b>รวมทั้งสิ้น</b> |        |                        |  | 43,354.84 ไร่<br>1,611 ตัว | 2,365                     |  |



### 3. โครงการบริหารจัดการพื้นที่เกษตรกรรม (Zoning by Agri-Map)

| ชนิดพืช            | พื้นที่ปลูกปัจจุบันจำแนกตามความเหมาะสมของดิน (ไร่) |         |        |                             |                             |                                |
|--------------------|--|---------|--------|-----------------------------|-----------------------------|--------------------------------|
|                    | S1   | S2      | S3     | N<br>(ร้อยละของ<br>ทั้งหมด) | รวม<br>(S1)+(S2)<br>+(S3)+N | S3+N<br>(ร้อยละของ<br>ทั้งหมด) |
| ข้าว               | 1,082,624  | 222,362 | 18,361 | 23,469<br>(1.74)            | 1,346,816                   | 41,830<br>(3.11)               |
| อ้อยโรงงาน         | 465,972  | 161,068 | 35,307 | 65,406<br>(8.99)            | 727,753                     | 100,713<br>(13.84)             |
| มันสำปะหลัง        | 142  | 16,426  | 8,551  | 3,600<br>(12.54)            | 28,719                      | 12,151<br>(42.31)              |
| ข้าวโพดเลี้ยงสัตว์ | 521  | 1,276   | 16,591 | 1,385<br>(7.00)             | 19,773                      | 17,976<br>(90.91)              |

ที่มา : สถานีพัฒนาที่ดินสุพรรณบุรี (ข้อมูล ณ เมษายน 2560)

#### ผลการดำเนินงาน

| ที่                            | เป้าหมายรายจังหวัด |  |               | ผลการกำหนดพื้นที่เป้าหมาย |                              | การรับสมัคร<br>เกษตรกร (ราย) |
|--------------------------------|--------------------|--|---------------|---------------------------|------------------------------|------------------------------|
|                                | พื้นที่ (ไร่)      | สินค้าเดิม                                   | สินค้าใหม่    | พื้นที่ (ไร่)             | ระบุพิกัดแปลง<br>แล้วหรือไม่ |                              |
| <b>แผนใหม่รวม (38,652 ไร่)</b> |                    |  |               |                           |                              |                              |
| 1                              | 100                | อ้อยโรงงาน/<br>สับปะรด/มัน/<br>ข้าว สำปะหลัง | หม่อน         | 144                       | 23                           | 23                           |
| 2                              | 250                | ข้าว   | เกษตรผสมผสาน  | 97                        | 8                            | 8                            |
| 3                              | 15                 | ข้าว   | พืชอาหารสัตว์ | 15                        | 3                            | 3                            |
| 4                              | 19                 | ข้าว   | ปลากินพืช     | 19                        | 3                            | 3                            |
| 5                              | 150                | อ้อยโรงงาน                                   | เกษตรผสมผสาน  | 96                        | 8                            | 8                            |
| <b>รวม</b>                     | <b>A= 534</b>      |  |               | <b>B= 371</b>             | <b>45</b>                    | <b>45</b>                    |

ร้อยละของผลการดำเนินงาน (B) เทียบกับเป้าหมาย (A) = 69.47



#### 4. เกษตรอินทรีย์

| ประเภท       | โครงการ   | กลุ่ม | ราย | พื้นที่(ไร่) |
|--------------|---|-------|-----|--------------|
| ด้านพืช      | 1.ส่งเสริมเกษตรกรกลุ่มการเกษตรอินทรีย์  | 1     | 30  | 18.25        |
|              | 2.โครงการพัฒนากลุ่มเกษตรกรสู่การรับรองมาตรฐานเกษตรอินทรีย์  | 1     | 5   |              |
|              | โครงการข้าวอินทรีย์   | 2     | 18  | 203          |
| ด้านปศุสัตว์ | ไก่ไข่อินทรีย์  | 1     | -   | 0.5          |
| ด้านประมง    | ส่งเสริมการทำประมงอินทรีย์  | -     | -   | -            |
| อื่นๆ        | 1.โครงการต้นแบบโรงผลิตปุ๋ยอินทรีย์แบบเติมอากาศ จำนวน 1 แห่ง (อ.อุ้มทอง)<br>2.ผลิตปุ๋ยอินทรีย์คุณภาพสูง สูตร ไนโตรเจน ฟอสฟอรัส 20 ตัน (อ.ด่านช้าง) |       |     |              |

จังหวัดสุพรรณบุรีโดยคณะอนุกรรมการฯ จึงได้มีคำสั่งที่ 6/2560 ลงวันที่ 29 มิถุนายน 2560 แต่งตั้งคณะทำงานพัฒนาเกษตรอินทรีย์ของจังหวัดสุพรรณบุรี โดยมีรองผู้ว่าราชการจังหวัดสุพรรณบุรี (1) เป็น ประธานคณะทำงาน เกษตรและสหกรณ์จังหวัดสุพรรณบุรี เป็นรองประธาน ผู้แทนหน่วยที่เกี่ยวข้อง ร่วมเป็นคณะกรรมการฯ และเจ้าหน้าที่สำนักงานเกษตรและสหกรณ์ที่ได้รับมอบหมายเป็นคณะทำงานและเลขานุการ

โดยมีอำนาจหน้าที่


1) จัดทำแผนปฏิบัติการพัฒนาเกษตรอินทรีย์แบบบูรณาการในระดับจังหวัด ตั้งแต่การผลิต การสร้างมูลค่าเพิ่ม และการตลาดเกษตรอินทรีย์ที่สอดคล้องกับเป้าหมายยุทธศาสตร์ การพัฒนาเกษตรอินทรีย์แห่งชาติ พ.ศ.2560-2564 และที่คณะกรรมการพัฒนาเกษตรอินทรีย์แห่งชาติกำหนด

2) สนับสนุนการดำเนินงานพัฒนาเกษตรอินทรีย์ให้เป็นไปตามแผนปฏิบัติการพัฒนาเกษตรอินทรีย์แบบบูรณาการของจังหวัดตั้งแต่ต้นทางถึงปลายทาง (SUPPLY CHAIN)

3) ติดตามและรายงานผลการดำเนินงานตามแผนปฏิบัติการพัฒนาเกษตรอินทรีย์แบบบูรณาการของจังหวัดต่อคณะอนุกรรมการขับเคลื่อนการพัฒนาเกษตรอินทรีย์แห่งชาติ



## 5. เกษตรทฤษฎีใหม่ (5 ประสาน สืบสานเกษตรทฤษฎีใหม่ ถวายในหลวง)



แผนการขับเคลื่อนระยะแรก มีเป้าหมายเกษตรกร 3 กลุ่ม 751 ราย หรือที่มีความพร้อมต่างกัน 3 ช่วงเวลา ตั้งแต่กุมภาพันธ์ - ธันวาคม 2560 โดย

ช่วงที่ 1 (ก.พ.-เม.ย.60) ให้ความสำคัญกับกลุ่มเกษตรกรที่มีความพร้อมมาก และยังไม่เคยทำทฤษฎีใหม่มาก่อน 214 ราย

ช่วงที่ 2 (พ.ค.-ก.ย.60) ให้ความสำคัญกับกลุ่มเกษตรกรที่มีความพร้อมปานกลาง 420 ราย

ช่วงที่ 3 (ต.ค.-ธ.ค.60) ให้ความสำคัญกับกลุ่มเกษตรกรที่มีความพร้อม 117 ราย หรือมากกว่า

จังหวัดสุพรรณบุรี โดยคณะกรรมการขับเคลื่อนนโยบายของกระทรวงเกษตรและสหกรณ์แบบเบ็ดเสร็จ และหน่วยงานรับผิดชอบเกษตรกร รวม 8 หน่วย คือ 1) กรมส่งเสริมการเกษตร 2) กรมประมง 3) กรมปศุสัตว์ 4) กรมส่งเสริมสหกรณ์ 5) กรมตรวจบัญชีสหกรณ์ 6) กรมชลประทาน 7) กรมพัฒนาที่ดิน 8) ส.ป.ก. ได้ดำเนินงานโครงการ เกษตรทฤษฎีใหม่ “5 ประสาน สืบสานเกษตรทฤษฎีใหม่ ถวายในหลวง” จำนวน 751 ราย ในพื้นที่ 10 อำเภอ ดำเนินการขับเคลื่อนโครงการตามความพร้อมของเกษตรกร ช่วงที่ 1 (เดือนกุมภาพันธ์ - เมษายน 2560) เกษตรกรกลุ่มพร้อมมาก จำนวน 214 ราย ช่วงที่ 2 (เดือนพฤษภาคม - กันยายน 2560) เกษตรกรกลุ่มพร้อมปานกลาง จำนวน 420 ราย และ ช่วงที่ 3 (เดือนตุลาคม - ธันวาคม 2560) เกษตรกรกลุ่มพร้อม จำนวน 117 ราย มีผลการดำเนินงานดังนี้

1) ช่วงที่ 1 ดำเนินงานในเดือนกุมภาพันธ์ - เมษายน 2560 ขับเคลื่อนเกษตรกร Cell ต้นกำเนิด กลุ่มพร้อมมาก จำนวน 214 ราย เกษตรกรลงมือปฏิบัติตามแผนการผลิต มีการเยี่ยมเยียนเกษตรกร และสอนการทำบัญชีและติดตามผลการทำบัญชี ครบ 214 ราย

2) ช่วงที่ 2 ดำเนินงานเดือนพฤษภาคม - กันยายน 2560) ขับเคลื่อนเกษตรกร (Cell แยกตัวครั้งที่ 1) กลุ่มพร้อมปานกลาง จำนวน 420 ราย (ข้อมูล ณ วันที่ 27 กรกฎาคม 2560) ดังนี้ เกษตรกรลงมือปฏิบัติตามแผนการผลิต 302 ราย มีการเยี่ยมเยียนเกษตรกร 265 ราย และสอนการทำบัญชีแล้ว 286 ราย

3) หน่วยงานรับผิดชอบ อยู่ระหว่างการดำเนินงานตามแผนการปฏิบัติงาน “5 ประสาน สืบสานเกษตรทฤษฎีใหม่ ถวายในหลวง” ประจำเดือนกันยายน 2560

ภาพกิจกรรม



ส่งเสริมองค์ความรู้เชิงปฏิบัติ โดยศึกษาดูงานแปลงต้นแบบแก่เกษตรกรเข้าร่วมโครงการเกษตรทฤษฎีใหม่ จำนวน 751 ราย เมื่อวันที่ 8, 9, 14 และ 15 ธันวาคม 2559 ตามแผนที่กำหนด



มอบปัจจัยการผลิตให้แก่เกษตรกรเข้าร่วมโครงการเกษตรทฤษฎีใหม่แต่ละรายพร้อมกัน 751 ราย และเปิดตัวโครงการ เมื่อวันที่ 23 ธันวาคม 2559 อำเภอหนองหญ้าไซ มีผู้ว่าราชการจังหวัดสุพรรณบุรี เป็นประธาน และ อีก 9 อำเภอ มีนายอำเภอ เป็นประธาน สนับสนุนปัจจัยการผลิต



จัดพบปะ 5 ประสาน ระดับจังหวัด เมื่อวันที่ 4 เมษายน 2560 ณ ห้องประชุมสถานีพัฒนาที่ดินสุพรรณบุรี อำเภอเมืองสุพรรณบุรี จังหวัดสุพรรณบุรี เพื่อมีการแลกเปลี่ยนแนวคิดร่วมกันในการขับเคลื่อนโครงการเกษตรทฤษฎีใหม่สู่ความสำเร็จอย่างยั่งยืน



จัดประชุมทบทวนแนวทางการดำเนินงานโครงการเกษตรทฤษฎีใหม่ “5 ประสาน สืบสานเกษตรทฤษฎีใหม่ ถวายในหลวง” ตามแผนปฏิบัติงาน และหนังสือแนะนำการปฏิบัติงานเพื่อขับเคลื่อนเกษตรกรกลุ่มพร้อมมาก ชี้แจงแบบสำรวจเพื่อจัดเก็บข้อมูลสภาพเศรษฐกิจสังคมครัวเรือนเกษตรกรเข้าร่วมโครงการก่อนเข้าร่วมโครงการ เมื่อวันที่ 24 เมษายน 2560 ณ ห้องประชุมหลวงทรงพล ชั้น 3 (ด้านหน้า) ศาลากลางจังหวัดสุพรรณบุรี



## 6. ธนาคารสินค้าเกษตร

1. ธนาคารโค - กระบือ เพื่อเกษตรกรตามพระราชดำริจำนวน 9 แห่ง เกษตรกรเข้าร่วมโครงการและได้รับการสนับสนุนโค - กระบือ 75 ราย

2. ธนาคารปุ๋ยอินทรีย์จำนวน 7 แห่ง การจัดตั้ง และการส่งเสริม/สนับสนุนปัจจัยการผลิต น้ำหมักชีวภาพปุ๋ยหมักสูตรพระราชทาน 1 กลุ่ม

3. ธนาคารสินค้าเกษตรจำนวน 5 แห่ง ธนาคารเมล็ดพันธุ์ข้าวชุมชน เกษตรกรร่วมโครงการ

บทบาทของธนาคารข้าวในสถาบันเกษตรกรต่อชุมชน

1) สมาชิกที่เข้าร่วมโครงการสามารถเยี่ยมปัจจัยการผลิต เช่น เมล็ดพันธุ์ข้าว ปุ๋ย ยาปราบศัตรูพืช น้ำมันเชื้อเพลิง รวมทั้งสินค้าอุปโภคบริโภค ระยะเวลาไม่เกิน 150 วัน นับแต่วันที่เยี่ยมปัจจัยการผลิต โดยไม่เสียดอกเบีย

2) สมาชิกในโครงการฯ เก็บเกี่ยวข้าวโดยใช้รถเกี่ยวขนาดข้าวของสหกรณ์ จะได้รับส่วนลดค่าเกี่ยวข้าว ไร่ละ 100 บาท

3) เมื่อสมาชิกเก็บเกี่ยวข้าว ต้องนำข้าวเปลือกมาเข้าธนาคารข้าว โดยสหกรณ์จะกำหนดราคาข้าวเปลือกตามมูลค่าตลาด ณ วันที่นำข้าวเปลือกเข้าธนาคาร โดยนำส่วนที่เยี่ยมปัจจัยการผลิตส่งชำระคืนค่าปัจจัยการผลิต ส่วนที่เหลือนำฝากไว้ในบัญชีเงินฝากธนาคารข้าว

4) เงินฝากธนาคารข้าวจะมีระยะเวลาฝากในหนึ่งฤดูการผลิต คือ 90 วัน นับแต่วันที่ฝาก อัตราดอกเบียเงินฝากธนาคารข้าว มากกว่าเงินฝากออมทรัพย์พิเศษ ร้อยละ 1

ผลการดำเนินงานของธนาคารข้าว (สหกรณ์การเกษตรดอนเจดีย์ จำกัด)

1) สมาชิกที่เข้าร่วมโครงการ จำนวน 123 ราย

2) กำหนดระเบียบธนาคารข้าวสถาบันเกษตรกร 1 ฉบับ

3) จัดให้มีคณะกรรมการดำเนินการฯ 1 คณะ 8 ราย ประกอบด้วย ผู้แทนกรรมการ 2 ราย, ผู้แทนสมาชิก 2 ราย, ผู้แทนฝ่ายจัดการ 4 ราย, และผู้แทนสหกรณ์จังหวัด 1 ราย

4) จัดประชุมวิเคราะห์ความพร้อม/กำหนดระเบียบ/แนวทางแผนดำเนินการในรูปแบบธนาคารสินค้าเกษตร ณ สกก.ดอนเจดีย์ จำกัด อำเภอดอนเจดีย์ จังหวัดสุพรรณบุรี จำนวน 20 ราย

5) จัดโครงการสัมมนาการดำเนินธนาคารสินค้าเกษตร ณ สกก.เมืองกาญจนบุรี จำกัด อำเภอเมือง จังหวัดกาญจนบุรี จำนวน 20 ราย

6) จัดอบรมเทคโนโลยีการผลิตที่เหมาะสมเพื่อปรับปรุงคุณภาพผลผลิตให้แก่สมาชิกธนาคารสินค้าเกษตร ณ สกก.ดอนเจดีย์ จำกัด อำเภอดอนเจดีย์ จังหวัดสุพรรณบุรี จำนวน 30 ราย



## 7. การผลิตข้าวครบวงจร

จังหวัดสุพรรณบุรี จัดทำแผนการปฏิบัติงานภายใต้แผนการผลิตและการตลาดข้าวครบวงจร ปี 2560/61 โดยกำหนดแผนเป็น 4 ช่วง คือ ช่วงที่ 1 ช่วงการกำหนดอุปสงค์และอุปทาน ช่วงที่ 2 ช่วงการผลิต 8 แผนงาน ช่วงที่ 3 ช่วงการเก็บเกี่ยวและหลังเก็บเกี่ยว 2 แผนงาน และช่วงที่ 4 ช่วงการตลาดภายในประเทศ 3 แผนงาน

### พื้นที่เป้าหมายการปลูกข้าวปี 60/61

จังหวัดสุพรรณบุรี พื้นที่เป้าหมาย 1,227,425 ไร่ (ข้าวหอมจังหวัด 81,174 ไร่ ข้าวหอมปทุม 104,638 ไร่ ข้าวเจ้า 1,039,227 ไร่ และข้าวเหนียว 2,386 ไร่)

สถานการณ์ปลูกข้าวนาปี ข้อมูล ณ วันที่ 30 สิงหาคม 2560 จำนวน 1,033,974 ไร่

| ลำดับ                          | อำเภอ           | รวมพื้นที่เพาะปลูก | พื้นที่เก็บเกี่ยว (ไร่) |                |                             |                  |                |
|--------------------------------|-----------------|--------------------|-------------------------|----------------|-----------------------------|------------------|----------------|
|                                |                 |                    | ส.ค.                    | ก.ย.           | ต.ค.                        | พ.ย.             | ธ.ค.           |
|                                |                 |                    |                         |                | (คาดการณ์พื้นที่เก็บเกี่ยว) |                  |                |
| 1                              | เมืองสุพรรณบุรี | 165,512            | 1,910                   | 76,850         | 73,902                      | 9,680            | 3,170          |
| 2                              | เดิมบางนางบวช   | 138,977            | 16,638                  | 10,112         | 86,558                      | 142.25           | 25,527         |
| 3                              | ด่านช้าง        | 660                |                         |                |                             |                  | 660            |
| 4                              | บางปลาม้า       | 184,435            | 153,855                 | 16,263         | 14,317                      |                  |                |
| 5                              | ศรีประจันต์     | 68,381             |                         | 24,760         | 35,906                      | 7,715            |                |
| 6                              | ดอนเจดีย์       | 76,270             | 3,530                   | 8,052          | 36,821                      | 24,948           | 2,919          |
| 7                              | สองพี่น้อง      | 112,319            | 10,079                  | 30,045         | 59,919                      | 11,116           | 1,160          |
| 8                              | สามชุก          | 115,163            | 8,000                   | 10,500         | 79,663                      | 1,420            | 15580          |
| 9                              | อู่ทอง          | 116,257            | 33,622                  | 46,878         | 19,411                      |                  | 16346          |
| 10                             | หนองหญ้าไซ      | 56,000             |                         |                | 500                         | 6,310            | 49,190         |
| <b>รวมพื้นที่ จ.สุพรรณบุรี</b> |                 | <b>1,033,974</b>   | <b>227,634</b>          | <b>223,460</b> | <b>406,997</b>              | <b>61,331.25</b> | <b>114,552</b> |
|                                |                 |                    |                         |                | <b>806,340.25</b>           |                  |                |



## 8. พัฒนาและยกระดับมาตรฐานสินค้าเกษตรและอาหาร

ด้านพืช มาตรฐาน GAP จำนวน 3,018 ราย

- ข้าว 2,647 ราย

- ผัก ผลไม้ 371 ราย

ด้านประมง มาตรฐาน GAP จำนวน 25 ราย

Safety Level จำนวน 60 ราย

ด้านปศุสัตว์ มาตรฐาน GMP จำนวน 137 ราย



## 9. Smart Farmer

| อำเภอ           | หน่วยงาน / Smart Farmer (ราย) |       |          |               |                 |        |        | หมายเหตุ |
|-----------------|-------------------------------|-------|----------|---------------|-----------------|--------|--------|----------|
|                 | เกษตร                         | ประมง | ปศุสัตว์ | ตรวจ<br>บัญชี | พัฒนา<br>ที่ดิน | สหกรณ์ | ปฏิรูป |          |
| เมืองสุพรรณบุรี | 103                           | 60    |          |               | 4               |        |        |          |
| ดอนเจดีย์       | 65                            | 20    | 51       |               | 4               |        |        |          |
| ด่านช้าง        | 69                            | 2     |          |               | 2               |        | 118    |          |
| เดิมบางนางบวช   | 184                           | 5     |          |               | 16              |        |        |          |
| บางปลาม้า       | 83                            | 58    |          | 21            | 5               |        |        |          |
| ศรีประจันต์     | 28                            | 25    |          | 28            | 7               | 50     |        |          |
| สองพี่น้อง      | 96                            | 30    |          |               | 5               |        | 33     |          |
| สามชุก          | 52                            | 30    | 50       |               | 3               | 70     |        |          |
| หนองหญ้าไซ      | 35                            | -     |          | 71            | 3               | 12     | 71     |          |
| อู่ทอง          | 124                           | 20    | 76       |               | 9               |        |        |          |
| รวม             | 839                           | 250   | 177      | 120           | 58              | 132    | 222    | 1,798    |



## 10. Smart Officer

ยังไม่มีข้อมูล



## 11. ระบบส่งน้ำและกระจายน้ำ

โครงการชลประทานสุพรรณบุรีพื้นที่ 1,622,511 ไร่ ปริมาณเก็บกัก 149 ล้าน ลบ.ม.

| ที่ | ชื่อโครงการชลประทาน                             | พื้นที่<br>ชลประทาน<br>(ไร่) | พื้นที่ปลูกข้าวนาปี (ไร่) |                  | แหล่งน้ำ                      |
|-----|---|------------------------------|---------------------------|------------------|-------------------------------|
|     |   |                              | แผน                       | ผล               |                               |
| 1   | โครงการส่งน้ำและบำรุงรักษากระเสียว              | 110,563                      | 83,275                    | 71,719           | เขื่อนกระเสียว                |
| 2   | โครงการส่งน้ำและบำรุงรักษาท่าโบสถ์              | 115,158                      | 109,789                   | 84,700           | แม่น้ำท่าจีนและ<br>คลอง ม-อ.  |
| 3   | โครงการส่งน้ำและบำรุงรักษาสามชุก                | 307,309                      | 257,584                   | 257,547          | แม่น้ำท่าจีน                  |
| 4   | โครงการส่งน้ำและบำรุงรักษาโพธิ์พระยา            | 330,032                      | 278,685                   | 257,749          | แม่น้ำท่าจีน                  |
| 5   | โครงการส่งน้ำและบำรุงรักษาดอนเจดีย์             | 136,243                      | 123,000                   | 150,000          | คลอง ม-อ.                     |
| 6   | โครงการส่งน้ำและบำรุงรักษาบรมธาตุ               | 39,324                       | 32,000                    | 37,020           | แม่น้ำเจ้าพระยา               |
| 7   | โครงการส่งน้ำและบำรุงรักษาชั้นสุตร              | 30,600                       | 21,478                    | 21,478           | แม่น้ำน้อย                    |
| 8   | โครงการส่งน้ำและบำรุงรักษาผักไฟ                 | 30,200                       | 11,021                    | 27,867           | แม่น้ำน้อย                    |
| 9   | โครงการส่งน้ำและบำรุงรักษาเจ้าเจ็ด<br>-บางยี่หน | 153,829                      | 128,139                   | 99,677           | แม่น้ำน้อยและ<br>แม่น้ำท่าจีน |
| 10  | โครงการส่งน้ำและบำรุงรักษาพระยาบรรลือ           | 5,430                        | 5,120                     | 1,140            | แม่น้ำท่าจีน                  |
| 11  | โครงการส่งน้ำและบำรุงรักษาพนมทวน                | 4,677                        | 757                       | 742              | แม่กลอง                       |
| 12  | โครงการส่งน้ำและบำรุงรักษาสองพี่น้อง            | 271,089                      | 107,210                   | 106,142          | แม่กลอง                       |
| 13  | โครงการส่งน้ำและบำรุงรักษาบางเลน                | 85,057                       | 47,431                    | 47,431           | แม่กลอง                       |
|     | <b>รวม</b>                                      | <b>1,622,511</b>             | <b>1,205,489</b>          | <b>1,163,212</b> |                               |

ในปีงบประมาณ พ.ศ.2560 จังหวัดสุพรรณบุรี มีเป้าหมายระบบส่งน้ำและกระจายน้ำ ดังนี้

- 1) โครงการชลประทานขนาดเล็ก 2 แห่ง
- 2) งานขุดลอกและขุดสระน้ำ (แหล่งน้ำเพื่อการอนุรักษ์ดินและน้ำ) 4 แห่ง
- 3) โครงการแหล่งน้ำในไร่นานอกเขตชลประทาน 50 แห่ง
- 4) โครงการเพิ่มพื้นที่ชลประทานในเขตปฏิรูปที่ดิน 2 แห่ง



### 13. การจัดที่ดินทำกินเพื่อแก้ไขปัญหาที่ดินทำกิน (ส.ป.ก)

ปีงบประมาณ 2560 ส.ป.ก.สุพรรณบุรี มีแผนการจัดที่ดิน จำนวน เนื้อที่ 1,587 ไร่ ผลการดำเนินงานจัดที่ดิน จำนวน เนื้อที่ 1,557 ไร่ 3 งาน 32 ตร.วา คิดเป็นร้อยละ 98.16

| ที่ตั้ง         | ประเทศ | ที่ดินบริจาค (1)                    | โครงการกองทุนที่ดิน (2)               | ที่ดินเอกชน (3)                             | ที่ดินรัฐ (4)                     |   |                | หมายเหตุ   |
|-----------------|--------|-------------------------------------|---------------------------------------|---|-----------------------------------|---|----------------|--|
|                 |        |                                     |                                       |   | จำนวนพื้นที่                      | ดำเนินการแล้ว                                 | คงค้าง         |  |
| เมืองสุพรรณบุรี |        | 84 ไร่/<br>2 ราย                    | -                                     | -   | -                                 | -   | -              | (1) ผู้เช่า 2 ราย  |
| ดอนเจดีย์       |        | -                                   | -                                     | -   | 3,532.06 ไร่                      | 3,627 ไร่ /<br>443 ราย                        | (94.94) ไร่    | คาบเกี่ยวเขต รอเพิกถอน<br>จากผล One Map                          |
| ด่านช้าง        |        | -                                   | -                                     | -   | 130,379.48 ไร่                    | 136,481 ไร่ /<br>9,319 ราย                    | (6,101.52) ไร่ | คาบเกี่ยวเขต รอเพิกถอน<br>จากผล One Map                          |
| เดิมบางนางบวช   |        | -                                   | -                                     | -   | -                                 | -   | -              | -  |
| บางปลาม้า       |        | -                                   | 14 ไร่/<br>3 ราย                      | 5,429 ไร่ /<br>384 ราย                      | -                                 | -   | -              | (2) ผู้เช่า 3 เช่า<br>(3) ผู้เช่า 129 ราย<br>ผู้เช่าซื้อ 168 ราย |
| ศรีประจันต์     |        | -                                   | 90 ไร่ /<br>17 ราย                    | -   | -                                 | -   | -              | (2) ผู้เช่า 17 ราย   |
| สองพี่น้อง      |        | -                                   | -                                     | 13,052 ไร่ /<br>834 ราย                     | 10,830.51 ไร่                     | 10,365 ไร่ /<br>667 ราย                       | 465.51 ไร่     | (3) ผู้เช่า 115 ราย<br>ผู้เช่าซื้อ 334 ราย                       |
| สามชุก          |        | -                                   | -                                     | -   | -                                 | -   | -              | -  |
| หนองหญ้าไซ      |        | -                                   | -                                     | -   | 79,204.99 ไร่                     | 76,552 ไร่ /<br>6,766 ราย                     | 2,652.99 ไร่   | -  |
| อู่ทอง          |        | -                                   | -                                     | -   | 8,008.81 ไร่                      | 8,000 ไร่ /<br>738 ราย                        | 8.81 ไร่       | -  |
| <b>รวม</b>      |        | <b>1 อำเภอ<br/>84 ไร่<br/>2 ราย</b> | <b>2 อำเภอ<br/>104 ไร่<br/>21 ราย</b> | <b>2 อำเภอ<br/>18,481 ไร่<br/>1,218 ราย</b> | <b>5 อำเภอ<br/>231,955.85 ไร่</b> | <b>5 อำเภอ<br/>235,025 ไร่<br/>17,933 ราย</b> |                | <b>รวม 250,624.85 ไร่<br/>19,174 ราย</b>                         |

#### งานพัฒนาในเขตปฏิรูปที่ดิน

- ผู้แทนเกษตรกร คปจ. อสปก.
- ปลูกไม้เศรษฐกิจเพื่อฟื้นฟูสภาพแวดล้อม
- ธุรกิจชุมชน (วิสาหกิจชุมชน)
- ส่งเสริมและอนุรักษ์ศิลปหัตถกรรมพื้นบ้าน
- ส่งเสริมเกษตรทฤษฎีใหม่
- โครงการอันเนื่องมาจากพระราชดำริ
  - คลินิกเกษตรเคลื่อนที่
  - พัฒนาและรณรงค์การใช้หญ้าแฝก
  - อนุรักษ์พันธุกรรมพืช
- ชุมชนเศรษฐกิจพอเพียง 1 แห่ง
- Smart Farmer
- ศูนย์เรียนรู้การเพิ่มประสิทธิภาพการใช้ประโยชน์ที่ดิน
- ศูนย์เรียนรู้การเพิ่มประสิทธิภาพการผลิตสินค้าเกษตร (ศพก.)
- ระบบส่งเสริมการเกษตรแปลงใหญ่ (ร่วมบูรณาการ)



### 13. ยกระดับความเข้มแข็งของสหกรณ์

จังหวัดสุพรรณบุรี มีสหกรณ์เป้าหมายที่อยู่ในชั้น 2 สามารถนำมาผลักต้นยกระดับสู่ชั้น 1 จำนวน 36 แห่ง ซึ่งสหกรณ์ส่วนใหญ่จะมีข้อบกพร่องเล็กน้อย ซึ่งสามารถแก้ไขและผลักต้นยกระดับได้ ภายในปีงบประมาณ พ.ศ. 2560 มีดังนี้

|  |  |
|--|--|
| 1. ชุมนุมสหกรณ์การเกษตรสุพรรณบุรี จำกัด      | 19. สหกรณ์ตำบลพลับพลาไชยเฉลิมพระเกียรติ จำกัด              |
| 2. สหกรณ์การเกษตรบ้านดอนนามแดง จำกัด         | 20. สหกรณ์ผู้ใช้น้ำบ้านดอน จำกัด                           |
| 3. สหกรณ์การเกษตรองค์กรักษ์ จำกัด            | 21. สหกรณ์ผู้ใช้น้ำศรีสำราญ จำกัด                          |
| 4. สหกรณ์การเกษตร อบต.ศาลาขาว จำกัด          | 22. สหกรณ์บริการชุมชนเพื่อการผลิตและส่งออก จำกัด           |
| 5. สหกรณ์การเกษตรอินทรีย์สุพรรณบุรี จำกัด    | 23. สหกรณ์บริการศรีทวารวดี จำกัด                           |
| 6. สหกรณ์ผู้เลี้ยงเป็ดสุพรรณบุรี จำกัด       | 24. สหกรณ์บริการอำเภอสองพี่น้อง จำกัด                      |
| 7. สหกรณ์เครดิตยูเนียนชุมชนองค์กรักษ์ จำกัด  | 25. สหกรณ์บริการอำเภออุทุมพร จำกัด                         |
| 8. สหกรณ์บริการจังหวัดสุพรรณบุรี จำกัด       | 26. สหกรณ์การเกษตรเพื่อการตลาดลูกค้า ธกส. จำกัด            |
| 9. สหกรณ์บริการตำบลตะค่า จำกัด               | 27. สหกรณ์การเกษตรวังห้ว จำกัด                             |
| 10. สหกรณ์บริการตำบลสระแก้ว จำกัด            | 28. สหกรณ์ผู้ใช้น้ำบ้านสระ จำกัด                           |
| 11. สหกรณ์บ้านมั่นคงวัดพระธาตุ จำกัด         | 29. สหกรณ์บริการตำบลหนองสะเดา จำกัด                        |
| 12. สหกรณ์บ้านมั่นคงวัดลาวทอง จำกัด          | 30. สหกรณ์ออมทรัพย์ชมรมกำนัน - ผู้ใหญ่ อ.ศรีประจันต์ จำกัด |
| 13. สหกรณ์โพธิ์พระยาบ้านมั่นคง จำกัด         | 31. สหกรณ์การเกษตรด่านช้าง จำกัด                           |
| 14. สหกรณ์ออมทรัพย์ครูสุพรรณบุรี จำกัด       | 32. สหกรณ์การเกษตรปฏิรูปที่ดินบ้านห้วยน้ำจันทร์ จำกัด      |
| 15. สหกรณ์ออมทรัพย์สาธารณสุขสุพรรณบุรี จำกัด | 33. สหกรณ์การเกษตรหัวเขาพัฒนา จำกัด                        |
| 16. สหกรณ์การเกษตรบางตาเถร จำกัด             | 34. สหกรณ์เครดิตยูเนียนนางบวชสุขใจ จำกัด                   |
| 17. สหกรณ์การเกษตรสองพี่น้อง จำกัด           | 35. สหกรณ์บริการบ้านมั่นคงนางบวช จำกัด                     |
| 18. สหกรณ์ชาวไร่อ้อยสุพรรณบุรี จำกัด         | 36. ร้านสหกรณ์บึงฉวาก จำกัด                                |

สหกรณ์เป้าหมายที่อยู่ในชั้นที่ 3 สามารถนำมาผลักต้นยกระดับสู่ชั้น 2 ได้ จำนวน 11 แห่ง ดังนี้

1. สหกรณ์การเกษตรเมืองสุพรรณบุรี จำกัด
2. สหกรณ์การเกษตรอุตสาหกรรมนำไทย จำกัด
3. สหกรณ์ผู้เพาะเลี้ยงสัตว์น้ำสุพรรณบุรี จำกัด
4. สหกรณ์การเกษตรศูนย์การเรียนรู้บ้านดอนศาลเจ้า จำกัด
5. ชุมนุมสหกรณ์ชุมชนสุพรรณบุรี
6. สหกรณ์ชุมชนตำบลวังห้ว จำกัด
7. สหกรณ์บริการบ้านมั่นคงชุมชนดอนเจดีย์ จำกัด
8. สหกรณ์ผู้ใช้น้ำบ้านกว้าง จำกัด
9. สหกรณ์การเกษตรนิคมกระเสียว จำกัด

10. สหกรณ์กลุ่มรวมมิตร จำกัด

11. สหกรณ์บริการบ้านมั่นคงตำบลเขาดิน จำกัด

**แผนและผลการส่งเสริมและพัฒนาความเข้มแข็งของสหกรณ์เป้าหมายแต่ละแห่ง (แนวทาง  
วิธีการ การบูรณาการ และความก้าวหน้า)**

สำนักงานสหกรณ์จังหวัดร่วมกับสำนักงานตรวจบัญชีสหกรณ์ จัดประชุมชี้แจงแนวทางเพื่อ  
บูรณาการให้สหกรณ์ผ่านเกณฑ์มาตรฐานและยกระดับให้ได้ตามวัตถุประสงค์ สำนักงานตรวจบัญชีรายงานจัดชั้น  
คุณภาพการควบคุมภายในของสหกรณ์ คาดว่าจะสามารถยกระดับสูงขึ้นได้ ดังนี้

- สหกรณ์ที่อยู่ในชั้น 2 สามารถนำมาผลิตภัณฑ์ยกระดับสู่ชั้น 1 จำนวน 10 แห่งดังนี้

1. สหกรณ์การเกษตรรงค์รักษ์สุพรรณบุรี จำกัด
2. สหกรณ์บริการจังหวัดสุพรรณบุรี จำกัด
3. สหกรณ์การเกษตรสองพี่น้อง จำกัด
4. สหกรณ์ชาวไร่อ้อยสุพรรณบุรี จำกัด
5. สหกรณ์ตำบลพลับพลาไชยเฉลิมพระเกียรติ จำกัด
6. สหกรณ์ผู้ใช้น้ำศรีสำราญ จำกัด
7. สหกรณ์บริการอำเภอสองพี่น้อง จำกัด
8. สหกรณ์การเกษตรเพื่อการตลาดลูกค้า ธกส. จำกัด
9. สหกรณ์ออมทรัพย์ชมรมกำนัน - ผู้ใหญ่ อ.ศรีประจันต์ จำกัด
10. สหกรณ์การเกษตรหัวเขาพัฒนา จำกัด

- สหกรณ์ที่อยู่ในชั้น 3 สามารถนำมาผลิตภัณฑ์ระดับสู่ชั้น 2 จำนวน 11 แห่ง คาดว่าไม่สามารถนำมา  
ผลิตภัณฑ์ระดับได้ เนื่องจากยังไม่มี การควบคุมภายในและมีข้อบกพร่อง

งบประมาณที่ได้รับ 84,500.00 บาท

ผลการเบิกจ่าย 61,443.50 บาท คิดเป็นร้อยละ 72.71

แบบรายงานความก้าวหน้าผลการดำเนินงาน  
โครงการ ๙๑๐๑ ตามรอยเท้าพ่อ ภายใต้ร่มพระบารมี เพื่อการพัฒนาการเกษตรอย่างยั่งยืน  
จังหวัดสุพรรณบุรี

ข้อมูล ณ วันที่ ๓๑ สิงหาคม ๒๕๖๐

| อำเภอ           | จำนวน<br>ชุมชน | จำนวน<br>โครงการ | เป้าหมาย                         |  |                              | งบประมาณที่ได้รับ (บาท) |                       |                       | งบประมาณที่ใช้ในการดำเนินโครงการ (บาท) |                                      |                       |                                       |                       | ร้อยละของ<br>การเบิกจ่าย<br>งบประมาณ<br>(ร้อยละ) | งบประมาณคงเหลือส่งคืน (บาท) |                     |                     |
|-----------------|----------------|------------------|----------------------------------|--|------------------------------|-------------------------|-----------------------|-----------------------|--|--------------------------------------|-----------------------|---------------------------------------|-----------------------|--|-----------------------------|---------------------|---------------------|
|                 |                |                  | รวมจำนวน<br>สมาชิกกลุ่ม<br>(ราย) | จำนวน<br>เกษตรกรที่<br>ได้รับประโยชน์<br>(ราย) | จำนวน<br>แรงงาน<br>(man/day) | ค่าวัสดุ                | ค่าจ้างแรงงาน         | รวม                   | ค่าวัสดุ                               | ร้อยละของ<br>การเบิกจ่าย<br>ค่าวัสดุ | ค่าจ้างแรงงาน         | ร้อยละของการ<br>เบิกจ่าย<br>ค่าแรงงาน | รวม                   |  | ค่าวัสดุ                    | ค่าจ้างแรงงาน       | รวม                 |
| เมืองสุพรรณบุรี | 19             | 20               | 750                              | 14,015   | 71,360                       | 18,681,500.00           | 21,764,800.00         | 40,446,300.00         | 17,869,495.50                          | 95.65                                | 20,901,650.00         | 96.03                                 | 38,771,145.50         | 95.86  | 812,004.50                  | 863,150.00          | 1,675,154.50        |
| ดอนเจดีย์       | 9              | 46               | 1,495                            | 4,697  | 34,542                       | 10,303,331.00           | 10,535,995.00         | 20,839,326.00         | 10,303,331.00                          | 100.00                               | 10,535,310.00         | 99.99                                 | 20,838,641.00         | 99.99  | 0.00                        | 685.00              | 685.00              |
| ด่านช้าง        | 14             | 27               | 641                              | 8,122  | 56,522                       | 16,095,917.00           | 17,231,890.00         | 33,327,807.00         | 16,095,917.00                          | 100.00                               | 17,231,890.00         | 100.00                                | 33,327,807.00         | 100.00   | 0.00                        | 0.00                | 0.00                |
| เดิมบางนางบวช   | 14             | 49               | 1,452                            | 11,748   | 66,883                       | 14,305,858.00           | 20,399,435.00         | 34,705,293.00         | 14,305,797.00                          | 99.99                                | 20,399,435.00         | 100.00                                | 34,705,232.00         | 99.99  | 61.00                       | 0.00                | 61.00               |
| บางปลาม้า       | 14             | 21               | 625                              | 7,428  | 44,712                       | 13,074,670.00           | 14,744,310.00         | 27,818,980.00         | 13,074,670.00                          | 100.00                               | 14,687,580.00         | 99.62                                 | 27,762,250.00         | 99.80  | 0.00                        | 56,730.00           | 56,730.00           |
| ศรีประจันต์     | 12             | 31               | 938                              | 10,476   | 31,366                       | 12,428,322.00           | 12,046,525.00         | 24,474,847.00         | 12,410,627.00                          | 99.86                                | 11,939,100.00         | 99.11                                 | 24,349,727.00         | 99.49  | 17,695.00                   | 107,425.00          | 125,120.00          |
| สองพี่น้อง      | 16             | 37               | 1,813                            | 12,897   | 65,759                       | 18,206,245.00           | 20,056,495.00         | 38,262,740.00         | 18,200,633.00                          | 99.97                                | 20,034,535.00         | 99.89                                 | 38,235,168.00         | 99.93  | 5,612.00                    | 21,960.00           | 27,572.00           |
| สามชุก          | 11             | 40               | 1,420                            | 9,496  | 41,758                       | 14,091,174.00           | 12,736,070.00         | 26,827,244.00         | 14,036,134.00                          | 99.61                                | 12,735,885.00         | 100.00                                | 26,772,019.00         | 99.79  | 55,040.00                   | 185.00              | 55,225.00           |
| หนองหญ้าไซ      | 12             | 32               | 493                              | 8,244  | 40,103                       | 11,464,264.00           | 12,036,215.00         | 23,500,479.00         | 11,463,464.00                          | 99.99                                | 10,945,230.00         | 90.94                                 | 22,408,694.00         | 95.35  | 800.00                      | 1,090,985.00        | 1,091,785.00        |
| อู่ทอง          | 16             | 51               | 2,497                            | 12,394   | 61,474                       | 16,737,774.00           | 18,750,095.00         | 35,487,869.00         | 16,737,774.00                          | 100.00                               | 18,691,315.00         | 99.69                                 | 35,429,089.00         | 99.83  | 0.00                        | 58,780.00           | 58,780.00           |
| <b>รวม</b>      | <b>121</b>     | <b>354</b>       | <b>9,627</b>                     | <b>87,123</b>                                  | <b>453,005</b>               | <b>128,651,281.00</b>   | <b>141,551,735.00</b> | <b>270,203,016.00</b> | <b>127,760,068.50</b>                  | <b>99.31</b>                         | <b>139,410,615.00</b> | <b>98.49</b>                          | <b>267,170,683.50</b> | <b>98.88</b>                                     | <b>891,212.50</b>           | <b>2,141,120.00</b> | <b>3,032,332.50</b> |

