



แผนพัฒนาจังหวัดสุราษฎร์ธานี
(พ.ศ. 2561 – 2565)
(ฉบับทบทวน พ.ศ. 2564)

คณะกรรมการบริหารงานจังหวัดแบบบูรณาการจังหวัดสุราษฎร์ธานี

สำนักงานจังหวัดสุราษฎร์ธานี

โทรศัพท์ 077 272 926

โทรสาร 077 282 175

www.suratthani.go.th

คำนำ

พระราชกฤษฎีกาว่าด้วยการบริหารงานจังหวัดและกลุ่มจังหวัดแบบบูรณาการ พ.ศ. 2551 มาตรา 8 (2) บัญญัติให้คณะกรรมการนโยบายการบริหารงานจังหวัดและกลุ่มจังหวัดแบบบูรณาการ (ก.บ.ก.) มีอำนาจหน้าที่ในการกำหนดนโยบาย หลักเกณฑ์ และวิธีการจัดทำแผนพัฒนาจังหวัด แผนพัฒนากลุ่มจังหวัด และแผนปฏิบัติการประจำปีของจังหวัด

คณะกรรมการบริหารงานจังหวัดแบบบูรณาการจังหวัดสุราษฎร์ธานี (ก.บ.จ.สฎ.) ได้ดำเนินการจัดทำแผนพัฒนาจังหวัด (พ.ศ.2561-2565) ตามนโยบายหลักเกณฑ์และวิธีการทบทวนแผนพัฒนาจังหวัดกลุ่มจังหวัด พ.ศ. 2561-2565 ประจำปีงบประมาณ พ.ศ. 2564 ของคณะกรรมการบูรณาการนโยบายพัฒนาภาค (ก.บ.ภ.) เมื่อวันที่ 2 ธันวาคม 2562 ให้มีความครอบคลุมทุกมิติการพัฒนา ตอบสนองความต้องการและแก้ไขปัญหาสำคัญของจังหวัด และขับเคลื่อนประเด็นการพัฒนาจังหวัดที่สอดคล้องกับแผนยุทธศาสตร์ชาติ แผนแม่บท แผนปฏิรูปประเทศ แผนพัฒนาเศรษฐกิจและสังคมแห่งชาติ แผนรายสาขา/เฉพาะด้าน รวมถึงข้อสั่งการของนายกรัฐมนตรีโดยมีการทบทวนแนวทางการพัฒนาและตัวชี้วัดให้ครอบคลุมทุกมิติสอดคล้องกับระดับประเทศ ซึ่งแผนพัฒนาจังหวัดสุราษฎร์ธานี (พ.ศ. 2561-2565) (ฉบับทบทวน) นี้ได้จัดทำโดยกระบวนการมีส่วนร่วมทุกขั้นตอน มีการวิเคราะห์จุดอ่อน จุดแข็ง ปัจจัยภายใน ภายนอก เพื่อกำหนดเป้าหมายการพัฒนา ประเด็นและแนวทางการพัฒนา ตัวชี้วัด และค่าเป้าหมาย แต่ละระดับ รวมทั้ง แผนงาน/โครงการ โดยมีการบูรณาการเป้าหมายและงบประมาณ ทั้งระดับ กระทรวง จังหวัด องค์กรปกครองส่วนท้องถิ่น และเอกชน เพื่อขับเคลื่อนเป้าหมาย ตัวชี้วัดการพัฒนาที่เชื่อมโยงกับระดับประเทศ ซึ่งจะสามารถใช้เป็นกรอบการขับเคลื่อนเป้าหมายของจังหวัดและกำหนดภารกิจของส่วนราชการในระยะของแผนฯ ดังกล่าวต่อไป

จังหวัดสุราษฎร์ธานี

27 ธันวาคม 2562

สารบัญ

คำนำ	
บทที่ 1 สภาพทั่วไป	1
บทที่ 2 สรุปความต้องการและศักยภาพของประชาชนในพื้นที่	135
บทที่ 3 การวิเคราะห์ศักยภาพการพัฒนาจังหวัด	143
บทที่ 4 ยุทธศาสตร์การพัฒนาจังหวัด	175
แผนงาน/โครงการ	187
แบบสรุปโครงการแบบย่อ (Project Brief)	406

บทที่ 1

สภาพทั่วไป

1. ที่มา

ดินแดนบริเวณชายฝั่งทะเลอ่าวไทย ที่เรียกว่าอ่าวบ้านดอน ในทุกวันนี้ นักโบราณคดีได้สันนิษฐานไว้ว่า ผู้คนชาวพื้นเมืองอาศัยอยู่กันมาตั้งแต่หนึ่งพันสี่ร้อยปีก่อนแล้ว หรือประมาณพุทธศตวรรษที่ 11 – 12 นั้นเอง ครั้งกระนั้นมิชชันนารีอินเดียนได้เดินทางมาถึงเมืองตะกั่วป่าและเดินทางเลาะเลียบบลาน้ำตะกั่วป่าไปสู่เชิงเขาหลวงข้ามเขาเดินเลียบบริมน้ำหลวงเรื่อยมาจนถึงปากอ่าวบ้านดอนชาวอินเดียนเป็นผู้มีวิชาความรู้เหนือชนพื้นเมืองจึงได้แพร่วัฒนธรรมของตนไว้ในดินแดนเหล่านี้ สมัยนั้นเป็นเวลาแห่งความรุ่งเรืองของอาณาจักรศรีวิชัย ซึ่งนักโบราณคดีชาวอังกฤษดอกเตอร์ควอริตย์ เวลส์ และศาสตราจารย์ ศรีศักร วัลลิโภดม ให้ความเห็นสนับสนุนว่า ศูนย์กลางอาณาจักรศรีวิชัยอยู่ที่บริเวณจังหวัดสุราษฎร์ธานี

รอบอ่าวบ้านดอนมีเมืองสำคัญ ๆ อันเป็นที่มาของจังหวัดสุราษฎร์ธานีในปัจจุบันอยู่หลายเมือง คือ เมืองไชยา ตั้งอยู่บริเวณริมน้ำท่าทองอุแท อยู่ในบริเวณอำเภอกาญจนดิษฐ์ ปัจจุบัน และเมืองศรีรัฐนิคมตั้งอยู่ ณ ริมฝั่งแม่น้ำพุมดวง ซึ่งอยู่ในเขตอำเภอสรีรัฐนิคมในปัจจุบันเมืองทั้งสามนี้เป็นเมืองเก่าแก่อันเป็นต้นกำเนิดของจังหวัดสุราษฎร์ธานีหรือบ้านดอนวันนี้

“วันพฤหัสบดีที่ 29 กรกฎาคม พ.ศ. 2458 วันนี้มีกระแสพระบรมราชโองการดำรัสเหนือเกล้าส่งผู้แทนเสนาบดีกระทรวงมหาดไทย ให้ประกาศพระราชปรารภเรื่องที่บ้านดอนซึ่งเป็นเมืองไชยาใหม่ แลตั้งที่ว่าการมณฑลชุมพรอยู่นั้น ประชาชนก็คงเรียกว่าบ้านดอนอยู่ตามเดิม และเมืองไชยาเก่า ซึ่งเปลี่ยนเรียกว่า อำเภอพุมเรียงแต่ราษฎรก็คงเรียกชื่อเดิม เมืองไชยาเป็นไชยาเก่า ไชยาใหม่ สับสนกันไม่เป็นที่ยุติลงในราชการ จึงโปรดเกล้าฯ พระราชทานนามเมืองที่บ้านดอนใหม่ว่า เมืองสุราษฎร์ธานี เปลี่ยนอำเภอพุมเรียง เรียกว่า อำเภอเมืองไชยา เพราะเป็นชื่อเก่า”

ในวันเดียวกันนี้เอง พระบาทสมเด็จพระมงกุฎเกล้าเจ้าอยู่หัว ทรงเปลี่ยนนามแม่น้ำหลวงเป็นแม่น้ำตาปี การที่พระบาทสมเด็จพระมงกุฎเกล้าเจ้าอยู่หัว ทรงเปลี่ยนชื่อเมืองไชยาที่บ้านดอนเป็น “เมืองสุราษฎร์ธานี” ก็เพราะทรงสังเกตเห็นว่า ราษฎรมีกิริยามารยาทเรียบร้อย ตั้งมั่นในศีลธรรมและหลักพระพุทธศาสนา และ การที่ทรงเปลี่ยนชื่อแม่น้ำหลวงเป็นตาปีนั้น เล่ากันว่า พระองค์ทรงนำแบบมาจากอินเดียน ซึ่งเป็นแม่น้ำสายหนึ่ง ตั้งต้นจากขุนเขาสัตตปุระ ไหลลงสู่มหาสมุทรอินเดียนทางอ่าวแคมเบย์ ชื่อแม่น้ำตาปติ ทางฝั่งซ้ายก่อนที่ แม่น้ำตาปติจะออกปากอ่าวนี้มีเมืองเมืองหนึ่งชื่อเมืองสุราษฎร์ ตั้งอยู่ ด้วยเหตุนี้เมื่อพระองค์ทรงเปลี่ยนชื่อเมืองเป็นสุราษฎร์ธานี (สุราษฎร์) จึงทรงเปลี่ยนแม่น้ำหลวงเป็นตาปีด้วย

จังหวัดสุราษฎร์ธานีเป็นจังหวัดที่เป็นที่รู้จักแพร่หลายในฐานะจังหวัดที่มีความสำคัญด้านการท่องเที่ยวของประเทศเพราะนับตั้งแต่อาจารย์เดโช บุญชูช่วย ปราชญ์ชาวสุราษฎร์ธานี ได้เขียนบทกลอนในการสัมมนาการท่องเที่ยว 14 จังหวัดภาคใต้ที่จังหวัดสุราษฎร์ธานี เมื่อปี 2525

“สุราษฎร์ธานี มีไม่น้อย เกือบร้อยเกาะ

พืชพันธุ์เงาะ อร์อย หอยก็ใหญ่

ไข่เค็มแดง และแหล่งธรรม น้อมนำใจ

คุณเมื่อไร มาอีกครั้ง ตั้งตาคอย”

ต่อมาได้ถอดบทกลอนนี้เป็นคำขวัญของจังหวัดสุราษฎร์ธานี “เมืองร้อยเกาะ เงาะอร่อย หอยใหญ่ ไข่แดง แหล่งธรรมะ” เพื่อส่งเสริมการท่องเที่ยว ซึ่งเป็นคำขวัญที่เชื่อว่ามีคนจำได้มากที่สุด และมีส่วนส่งเสริมประชาสัมพันธ์การท่องเที่ยวของจังหวัดได้รู้จักแพร่หลายได้ดีทีเดียว^{1/}

หมายเหตุ : 1/ บทความ “คำขวัญสุราษฎร์ธานี” เกิดจากวงเสหา โดย กนก งานไพโรจน์

2. ลักษณะทางกายภาพ

2.1 ท่าเลที่ตั้ง

จังหวัดสุราษฎร์ธานีตั้งอยู่บนฝั่งตะวันออกของภาคใต้ ห่างจากกรุงเทพฯโดยทางรถยนต์ ประมาณ 645 กิโลเมตร มีเนื้อที่ประมาณ 13,079.61 ตารางกิโลเมตร หรือ 8,174,756.25 ไร่ มีเนื้อที่มากเป็นอันดับ 6 ของ



ประเทศและมีพื้นที่มากที่สุดในภาคใต้ ฝั่งทะเลด้านอ่าวไทยในจังหวัดสุราษฎร์ธานี มีความยาวประมาณ 156 กิโลเมตร มีเกาะขนาดใหญ่ ได้แก่ เกาะสมุย เนื้อที่ 227.25 ตารางกิโลเมตร เกาะพะงัน มีเนื้อที่ 194.2 ตารางกิโลเมตร นอกจากนี้ยังมีหมู่เกาะอ่างทองและเกาะบริวาร 42 เกาะ เกาะสมุยเป็นเกาะที่ใหญ่ที่สุดในจังหวัด ห่างจากฝั่งทะเลประมาณ 20 กิโลเมตร และห่างจากศาลากลางจังหวัดประมาณ 80 กิโลเมตร มีอาณาเขต ดังนี้

ทิศเหนือ	ติดต่อกับจังหวัดชุมพร จังหวัดระนอง และอ่าวไทย
ทิศใต้	ติดต่อกับจังหวัดนครศรีธรรมราช และกระบี่
ทิศตะวันตก	ติดต่อกับจังหวัดพังงา
ทิศตะวันออก	ติดต่อกับอ่าวไทยและจังหวัดนครศรีธรรมราช

1.2 ลักษณะภูมิประเทศ

ลักษณะภูมิประเทศประมาณร้อยละ 49 ของพื้นที่เป็นภูเขา ภูเขาสำคัญของจังหวัดสุราษฎร์ธานี ได้แก่ เทือกเขาบรรทัด เทือกเขาตะนาวศรี ซึ่งทอดยาวผ่านเนื้อที่จังหวัดใกล้เคียงหลายจังหวัด เป็นต้นกำเนิดลุ่มน้ำใหญ่น้อย รวม 14 ลุ่มน้ำ จากฝั่งตะวันตกพื้นที่ลาดเอียงไปทางทิศตะวันออกซึ่งมีลักษณะคล้ายกระทะหงาย ภูมิประเทศของจังหวัดสุราษฎร์ธานี โดยสรุปมีลักษณะดังต่อไปนี้

- ภูมิประเทศเป็นที่ราบสูง ภูเขาสลับซับซ้อน ได้แก่ พื้นที่ในเขตอำเภอคีรีรัฐนิคม พระแสง พนม ท่าฉาง ไชยา ท่าชนะ เวียงสระ ชัยบุรี และอำเภอวิภาวดี
- ภูมิประเทศเป็นที่ราบสูงด้านตะวันออก ได้แก่ พื้นที่อำเภอเมือง ดอนสัก กาญจนดิษฐ์ เวียงสระ และบ้านนาสาร
- ภูมิประเทศที่เป็นที่ราบสูงตอนกลางส่วนใหญ่อยู่ในอำเภอเมือง พุนพิน เคียนซา พระแสง พนม บ้านนาเดิม ท่าชนะ ท่าฉาง และไชยา
- ภูมิประเทศเป็นที่ราบชายฝั่งทะเล ได้แก่ พื้นที่อำเภอเมืองและพุนพิน
- ลักษณะภูมิประเทศเป็นเกาะในอ่าวไทย ได้แก่ พื้นที่อำเภอเกาะสมุย เกาะพะงัน หมู่เกาะอ่างทอง และเกาะบริวาร รวม 42 เกาะ

2.3 ลักษณะภูมิอากาศและฤดูกาล

จังหวัดสุราษฎร์ธานีจะได้รับอิทธิพลจากลมมรสุมตะวันออกเฉียงเหนือเป็นส่วนใหญ่ จะมีแหล่งกำเนิดบริเวณทะเลจีนใต้และอ่าวไทย ทำให้จังหวัดสุราษฎร์ธานีได้รับอิทธิพลจากลมมรสุมตะวันออกเฉียงเหนือที่พัดผ่านอ่าวไทยและลมมรสุมตะวันตกเฉียงใต้จากมหาสมุทรอินเดีย จึงมีช่วงฤดูฝนยาวนานระหว่างเดือนพฤษภาคมถึงเดือนมกราคม โดยจังหวัดสุราษฎร์ธานี มีอุณหภูมิต่ำสุดเฉลี่ย 21.16 องศาเซลเซียส และอุณหภูมิสูงสุดเฉลี่ย 34.51 องศาเซลเซียส มีปริมาณน้ำฝนเฉลี่ย 129.59 มิลลิเมตรต่อปี

2.4 แหล่งน้ำธรรมชาติ

จังหวัดสุราษฎร์ธานีมีลุ่มน้ำใหญ่น้อยรวม 14 ลุ่มน้ำ ทุกสายล้วนลงสู่อ่าวไทย แม่น้ำในสุราษฎร์ธานีตัดขวางคาบสมุทร ออกสู่ทะเลด้านตะวันออก ในอดีตอาศัยเครือข่าย แม่น้ำเดินทางติดต่อถึงกัน และติดต่อกับเมืองชายฝั่งแม่น้ำที่มีลักษณะทางอุทกวิทยา แม่น้ำที่สำคัญของจังหวัดมี 2 สาย คือ

- แม่น้ำตาปี เกิดจากเทือกเขานครศรีธรรมราชไหลผ่าน อำเภอฉวาง อำเภอทุ่งใหญ่ อำเภอพระแสง อำเภอ เวียงสระ อำเภอกะเนียง อำเภอบ้านนาสาร อำเภอบ้านนาเดิม อำเภอพุนพิน และไหลลงสู่อ่าวไทย ที่อำเภอเมือง มีความยาวประมาณ 230 กิโลเมตร ปริมาณน้ำเฉลี่ย 5,900 ล้านลูกบาศก์เมตรต่อปี
- แม่น้ำพุมดวง เกิดจากคลองแสง คลองสก และคลองยันไหลผ่าน อำเภอบ้านตาขุน อำเภอคีรีรัฐนิคม และ อำเภอท่าฉาง บรรจบกับแม่น้ำตาปีที่ อำเภอพุนพิน ยาวประมาณ 80 กิโลเมตร ปริมาณน้ำเฉลี่ย 6,600 ล้าน ลูกบาศก์เมตรต่อปี

3. การปกครอง และประชากร

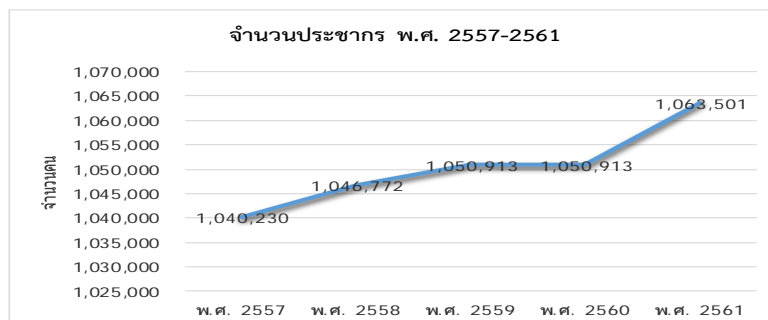
3.1 การปกครอง

จังหวัดสุราษฎร์ธานีมี 19 อำเภอ 131 ตำบล 1,074 หมู่บ้าน 493,636 บ้านหลังคาเรือน (ณ ธันวาคม 2561) การบริหารงานจังหวัดภายใต้การบริหารจัดการของผู้ว่าราชการจังหวัด มุ่งเน้นการบูรณาการ และการเติบโตไปในทิศทางเดียวกัน มีส่วนราชการต่างๆ ในจังหวัด อำเภอ ตำบล และหมู่บ้าน ดังนี้

- การบริหารราชการส่วนภูมิภาคมีทั้งหมด 34 หน่วยงาน แยกเป็น
 - สังกัดกระทรวงมหาดไทย 7 หน่วยงาน
 - สังกัดกระทรวง ทบวง กรมอื่นๆ 27 หน่วยงาน
- หน่วยงานราชการส่วนกลาง มี 125 หน่วยงาน แยกเป็น
 - สังกัดกระทรวงมหาดไทย 2 หน่วยงาน
 - สังกัดกระทรวง ทบวง กรมอื่นๆ 123 หน่วยงาน
- หน่วยงานรัฐวิสาหกิจ จำนวน 21 หน่วยงาน
 - (สังกัดกระทรวงมหาดไทย 3 หน่วยงาน และ สังกัดกระทรวงอื่น 18 หน่วยงาน)
- หน่วยงานอิสระของรัฐ 3 หน่วยงาน มีหน่วยการปกครองท้องถิ่น 3 รูปแบบ คือ
- องค์การบริหารส่วนจังหวัด 1 แห่ง
- องค์การบริหารส่วนตำบล 97 แห่ง
- เทศบาล 40 แห่ง (เทศบาลนคร 2 แห่ง เทศบาลเมือง 3 แห่ง เทศบาลตำบล 35 แห่ง)

3.2 ประชากร

จังหวัดสุราษฎร์ธานี มีประชากรทั้งหมด 1,063,501 คน (ความหนาแน่น 77.1 คน/ตร.กม.) คิดเป็นร้อยละ 0.63 ประกอบด้วย ชาย 524,541 คน หญิง 538,960 คน อำเภอที่มีประชากรมากที่สุด คือ อำเภอเมืองสุราษฎร์ธานี รองลงมาอำเภอกาญจนดิษฐ์ อำเภอพุนพิน และอำเภอพระแสง จำนวนบ้าน 493,636 ครัวเรือน อาชีพหลักของประชากรจังหวัดสุราษฎร์ธานี คือ ด้านการเกษตร ปศุสัตว์ ประมง อุตสาหกรรม



ที่มา : ณ ธันวาคม 2561 สำนักทะเบียนกลาง กรมการปกครอง

ประชากรแฝงจังหวัด

เนื่องจากจังหวัดสุราษฎร์ธานีเป็นจังหวัดที่มีการเจริญเติบโตอย่างรวดเร็วในทุกด้าน เศรษฐกิจมีความมั่นคง ประชากรมีรายได้ค่อนข้างสูง ทำให้มีการจ้างงานเพิ่มขึ้นในธุรกิจและสถานประกอบการต่างๆ จำนวนมาก ส่งผลให้มีประชากรจากพื้นที่จังหวัดต่างๆ ทั้งภาคกลาง ภาคอีสาน และภาคใต้ อพยพมาทำงานในพื้นที่จังหวัดสุราษฎร์ธานี จำนวนมาก ประชากรแฝงทั้งหมด 103,649 คน (ประชากรทั้งจังหวัด (พ.ศ.

2562) 1,050,913 คน) แยกเป็น ประชากรแฝงกลางวัน 1,724 คน ร้อยละ 1.7 ประชากรแฝงกลางคืน 101,925 คน ร้อยละ 98.3 (ที่มา : สำนักสถิติจังหวัดสุราษฎร์ธานี 2560)

สัดส่วนประชากรเมืองจังหวัดสุราษฎร์ธานี

ประชากรเมือง คือ ประชากรในเขตเทศบาลนคร เทศบาลเมือง และเทศบาลตำบลที่ยกฐานะมาจาก สุขาภิบาล รวมพื้นที่ 17 อำเภอ พื้นที่เขตชนบททั้งอำเภอ ได้แก่ อำเภอชัยบุรี และอำเภอวิภาวดี ซึ่งปัจจุบันปี 2560 พบว่ามีแนวโน้มเพิ่มขึ้น ร้อยละ 39.2

ลำดับ	ชุมชนเมือง	ปี 2559	ปี 2560	ปี 2561		
				ชาย	หญิง	รวม
1	เมืองสุราษฎร์ธานี	159,568	160,799	77,685	84,951	162,636
2	พุนพิน	19,833	19,709	9,491	9,954	19,445
3	เกาะสมุย	65,847	67,265	33,297	35,597	68,894
4	เวียงสระ	44,547	44,705	21,952	23,023	44,975
5	กาญจนดิษฐ์	27,376	27,521	13,494	14,155	27,649
6	ดอนสัก	12,063	12,089	5,901	6,172	12,073
7	เกาะพะงัน	7,065	7,146	3,584	3,672	7,256
8	ท่าฉาง	4,783	4,788	2,336	2,475	4,811
9	ไชยา	13,123	13,196	6,388	6,899	13,287
10	ท่าชนะ	3,010	2,987	1,407	1,551	2,958
11	คีรีรัฐนิคม	2,007	1,985	995	969	1,964
12	เคียนซา	1,781	1,774	10,633	10,337	20,970
13	พระแสง	6,633	6,673	3,290	3,366	6,656
14	พนม	14,453	14,484	7,276	7,199	14,475
15	บ้านตาขุน	7,032	7,049	3,500	3,530	7,030
16	บ้านนาสาร	19,790	19,883	8,741	10,071	18,812
17	บ้านนาเดิม	3,488	3,444	1,642	1,767	3,409
รวมประชากรเมือง		412,399	415,497	211,612	255,688	437,300
คิดเป็นร้อยละ		39.24	39.29	40.34	41.87	41.12
ประชากรทั้งหมด		1,050,913	1,057,581	524,541	538,960	1,063,501

ที่มา : กรมการปกครอง ณ ธันวาคม 2561

ผู้สูงอายุ

จังหวัดสุราษฎร์ธานีมีผู้สูงอายุเพิ่มขึ้นทุกปี จากข้อมูลของสำนักงานพัฒนาสังคมและความมั่นคงของ มนุษย์จังหวัดสุราษฎร์ธานีพบว่าผู้สูงอายุ ทั้งหมดในปี พ.ศ. 2561 จำนวน 155,960 คน คิดเป็นร้อยละ 14.39% เป็นผู้หญิง 84,317 คน ผู้ชาย 66,279 คน

3.3 สถานภาพทางการเมือง

คณะกรรมการการเลือกตั้ง ได้กำหนดเขตการเลือกตั้งแบบแบ่งเขตเลือกตั้งและจำนวนสมาชิกสภาผู้แทนราษฎรของจังหวัดสุราษฎร์ธานี โดยจังหวัดสุราษฎร์ธานี มีสมาชิกสภาผู้แทนราษฎร จำนวน 6 คน จากเขตเลือกตั้งจำนวน 6 เขต โดยตามที่ได้มีการเลือกตั้งสมาชิกสภาผู้แทนราษฎรเป็นการทั่วไป วันที่ 24 มีนาคม 2562 พรรคการเมืองที่ได้รับการเลือกตั้งมีคะแนนเสียงมากที่สุดคือพรรคประชาธิปัตย์ทั้ง 6 เขตเลือกตั้งของจังหวัดสุราษฎร์ธานี

4. โครงสร้างพื้นฐาน

4.1 ไฟฟ้า

จังหวัดสุราษฎร์ธานีมีแหล่งผลิตกระแสไฟฟ้า 2 แห่ง คือ

- โรงไฟฟ้าพลังน้ำเขื่อนรัชชประภา อำเภอบ้านตาขุน ติดตั้งเครื่องผลิตไฟฟ้าเครื่องละ 80,000 กิโลวัตต์ จำนวน 3 เครื่อง รวมกำลังผลิต 240,000 กิโลวัตต์ให้พลังงานไฟฟ้าเฉลี่ยปีละประมาณ 554 ล้านกิโลวัตต์ชั่วโมง
- โรงไฟฟ้าพลังความร้อนสุราษฎร์ธานี อำเภอพุนพิน โรงไฟฟ้าพลังกังหันก๊าซ จำนวน 2 เครื่อง สามารถผลิตพลังงานไฟฟ้าเฉลี่ยปีละ 356.24 ล้านกิโลวัตต์

มีจำนวนผู้ใช้ไฟฟ้า จำนวน 422,413 ราย เพิ่มขึ้น 417,209 ราย ในปี 2560 คิดเป็นร้อยละ 1.24

ตารางข้อมูลผู้ใช้ไฟฟ้า ปี 2556-2561

ประเภทอัตราไฟฟ้า	2556	2557	2558	2559	2560	2561
จำนวนผู้ใช้ไฟฟ้า (ราย)	377,839	390,943	421,568	402,897	417,209	422,413
พลังงานไฟฟ้าที่จำหน่ายและใช้	43,775,340	2,563,978,953	2,636,820,000	1,179,660,000	2,916,101,194	2,957,294,744
บ้านที่อยู่อาศัย	764,826,294	783,051,341	797,490,000	354,190,000	835,899,999	854,284,707
กิจการขนาดเล็ก	266,913,897	281,319,573	299,050,000	135,810,000	330,566,505	346,765,758
กิจการขนาดกลาง	440,835,360	439,089,102	470,290,000	215,400,000	535,297,303	549,305,399
กิจการขนาดใหญ่	656,867,676	751,609,806	751,970,000	324,500,000	871,072,155	857,408,154
อื่นๆ	308,332,113	308,909,131	318,000,000	149,730,000	343,265,230	349,530,724

ที่มา : การไฟฟ้าส่วนภูมิภาค (ข้อมูล ณ 7 ส.ค. 2562)

4.2 ประปา

จังหวัดสุราษฎร์ธานี มีสำนักงานประปา 6 แห่ง ใน 6 อำเภอ ได้แก่ อำเภอเมือง อำเภอบ้านนาสาร อำเภอบ้านตาขุน อำเภอกาญจนดิษฐ์ อำเภอไชยา และ อำเภอกะสมุย

ประเภท	จำนวน	หน่วย
จำนวนผู้ใช้น้ำทั้งหมด	78,788	ราย
กำลังผลิตที่ใช้งาน	112,113	ลบ.ม./วัน
ปริมาณน้ำผลิต	3,172,494	ลบ.ม./เดือน
ปริมาณน้ำผลิตจ่าย	3,101,037	ลบ.ม./เดือน
ปริมาณน้ำจำหน่าย	1,514,679	ลบ.ม./เดือน

ที่มา: กองศูนย์ข้อมูลและแผนเทคโนโลยีสารสนเทศ สำนักงานประปา (ธ.ค.2561)

4.3 การสื่อสารโทรคมนาคม

จังหวัดสุราษฎร์ธานี มีสำนักงานบริการโทรศัพท์ 8 แห่ง ชุมสาย 84 ชุมสาย มีจำนวนเลขหมายโทรศัพท์ 122,096 เลขหมาย เลขหมายโทรศัพท์ที่เปิดใช้ 63,735 หมายเลข จังหวัดสุราษฎร์ธานี มีสำนักงานไปรษณีย์ในทุกอำเภอของจังหวัดสุราษฎร์ธานี 56 ที่ทำการ

สถิติการบริการโทรศัพท์ พ.ศ.2556-2560

รายการ	2556	2557	2558	2559	2560
เลขหมายโทรศัพท์ที่มี*	120,059	121,533	122,165	121,973	122,096
บริษัท ทีโอที จำกัด (มหาชน)	81,554	83,054	83,726	83,534	83,657
บริษัท สัมปทาน	38,505	38,479	38,439	38,439	38,439
เลขหมายโทรศัพท์ที่มีผู้เช่า	81,487	78,346	74,280	68,654	63,735
บริษัท ทีโอที จำกัด (มหาชน)	63,987	62,682	60,798	57,103	54,661
ธุรกิจ	9,711	9,859	9,861	9,602	9,448
บ้านพัก	46,902	45,765	43,952	40,750	38,507
ราชการ	4,056	4,081	4,008	3,938	3,923
บริษัท ทีโอที จำกัด (มหาชน)	886	905	905	905	905
โทรศัพท์สาธารณะ**	2,070	2,072	2,072	1,908	1,878
ไม่ทราบ/ไม่ระบุ	362	-	-	-	-
บริษัท สัมปทาน	-	-	-	-	-

* ประกอบด้วยเลขโทรศัพท์ประจำที่ และสาธารณะ

** แสดงข้อมูลเฉพาะ ที่ บริษัท ทีโอที จำกัด (มหาชน) ดำเนินการเองไม่รวมที่บริษัท ทีโอที จำกัด (มหาชน) เช่าตู้/เครื่อง และที่ให้สิทธิแก่ กสท.

ที่มา : บริษัท ทีโอที จำกัด (มหาชน) โดย สำนักงานสถิติแห่งชาติ

4.4 ปริมาณการใช้อินเทอร์เน็ต

จำนวนและร้อยละของจำนวนประชากร อายุ 6 ปีขึ้นไป จำแนกตามการใช้คอมพิวเตอร์ อินเทอร์เน็ต และ โทรศัพท์มือถือ พ.ศ. 2559 - 2561

การใช้เทคโนโลยีสารสนเทศและการสื่อสาร	จำนวน Number			ร้อยละ		
	2559	2560	2561	2559	2560	2561
จำนวน	967,088.00	973,285.00	979,261	100.00	100.00	100
การใช้คอมพิวเตอร์	221,783.70	231,196.72	196,005	22.93	23.75	20.00
การใช้อินเทอร์เน็ต	426,785.70	491,824.93	554,286	44.13	50.53	56.6
การใช้โทรศัพท์มือถือ	789,645.62	846,472.88	787,660	81.65	86.97	80.4

ที่มา: การสำรวจการมี การใช้เทคโนโลยีสารสนเทศและการสื่อสารในครัวเรือน พ.ศ.2561 (สำนักงานสถิติแห่งชาติ)

จำนวนครัวเรือนมีอุปกรณ์/เครื่องมือเทคโนโลยีสารสนเทศและการสื่อสาร

จำนวนครัวเรือน	โทรศัพท์		โทรสาร		คอมพิวเตอร์		การเชื่อมต่ออินเทอร์เน็ต	
	มี	ไม่มี	มี	ไม่มี	มี	ไม่มี	เชื่อมต่อ	ไม่เชื่อมต่อ
328,866	7,821 (2.4%)	321,045 (97.6%)	814 (0.2%)	328,052 (99.8%)	57,567 (17.5%)	271,299 (82.5%)	237,645 (72.3%)	91,221 (27.7%)

ที่มา: การสำรวจการมี การใช้เทคโนโลยีสารสนเทศและการสื่อสารในครัวเรือน พ.ศ.2561 (สำนักงานสถิติแห่งชาติ)

จำนวนอุปกรณ์/เครื่องมือเทคโนโลยีสารสนเทศและการสื่อสารที่มีในครัวเรือน

ครัวเรือนทั้งสิ้น	จำนวนเครื่องโทรศัพท์	จำนวนเครื่องโทรสาร	จำนวนเครื่องคอมพิวเตอร์ Number of Computer		
			แบบตั้งโต๊ะ	แบบกระเป๋าหิ้ว	แท็บเล็ต
328,866	7,821 (8.7%)	814 (0.9%)	26,334 (32.4%)	40,113 (49.4%)	14,827 (18.2%)

ที่มา: การสำรวจการมี การใช้เทคโนโลยีสารสนเทศและการสื่อสารในครัวเรือน พ.ศ.2561 (สำนักงานสถิติแห่งชาติ)

4.5 ด้านการคมนาคม

จังหวัดสุราษฎร์ธานี มีสภาพที่ตั้งเป็นศูนย์กลางซึ่งสามารถเชื่อมโยงภาคใต้ตอนบน กับภาคใต้ตอนล่าง และเชื่อมโยงทะเลฝั่งอันดามัน และฝั่งอ่าวไทย โดยมีโครงข่ายการคมนาคม ดังนี้

ทางน้ำ การคมนาคมทางน้ำในจังหวัดสุราษฎร์ธานี มีทั้งภายในจังหวัดและระหว่างจังหวัด โดยภายในจังหวัดจะเป็นคมนาคมทางน้ำเพื่อการท่องเที่ยวเป็นหลักเพื่อเดินทางไปเกาะสมุย เกาะพะงัน เกาะเต่า และอุทยานแห่งชาติหมู่เกาะอ่างทอง ในส่วนระหว่างจังหวัด จะเป็นเรือขนส่งสินค้าขนาด 2,000 – 3,000 ตัน สินค้าส่วนใหญ่จะเป็นพืชผล ผลิตภัณฑ์จากยางพารา น้ำมันปาล์ม

จังหวัดสุราษฎร์ธานี มีท่าเทียบเรือขนถ่ายสินค้าเกิน 500 ตันกรอสส์ จำนวน 15 ท่า ไม่เกิน 500 ตันกรอสส์ จำนวน 7 ท่า

ที่มา: สำนักงานเจ้าท่าภูมิภาค สาขาสุราษฎร์ธานี

ทางรถไฟ เส้นทางรถไฟสายใต้ผ่านทุกขบวน มีทั้งสถานีขนส่งผู้โดยสารและลานขนส่งสินค้าแห่งเดียวในภาคใต้ รถไฟสายใต้ทุกขบวนผ่านสถานีสุราษฎร์ธานี ในเขตอำเภอพุนพินระยะทางกรุงเทพฯ-สุราษฎร์ธานี ประมาณ 650 กิโลเมตร (สถานีรถไฟสุราษฎร์ธานีอยู่ห่างจากอำเภอเมือง-สุราษฎร์ธานี 14 กิโลเมตร)

ทางรถยนต์ การเดินทางระหว่างจังหวัดสุราษฎร์ธานีกับกรุงเทพมหานคร และจังหวัดใกล้เคียง มีความสะดวก มีเส้นทางที่สำคัญ คือ ทางหลวงแผ่นดินหมายเลข 41 แยกจากถนนเพชรเกษมที่จังหวัดชุมพร เข้าสู่จังหวัดสุราษฎร์ธานี แยกเข้าสู่ตัวเมืองสุราษฎร์ธานีที่อำเภอพุนพิน โดยใช้ถนนสาย 401 มีเส้นทางหลักเชื่อมโยงจังหวัดในภูมิภาค เป็นถนน 4 ช่องทางจราจร และมีโครงข่ายมาตรฐานเชื่อมทุกพื้นที่อำเภอ

ทางเครื่องบิน เป็นจังหวัดที่มีท่าอากาศยาน 2 แห่ง คือ ท่าอากาศยานสุราษฎร์ธานี และเกาะสมุย มีเส้นทางบินเชื่อมโยงทั้งในประเทศและต่างประเทศ

ปัจจุบันท่าอากาศยานสุราษฎร์ธานีมีเที่ยวบินพาณิชย์มาทำการบิน ดังนี้

1. เที่ยวบินภายในประเทศ

1.1 เส้นทางกรุงเทพมหานคร-สุราษฎร์ธานี-กรุงเทพมหานคร

มีทั้งหมด 4 สายการบิน ได้แก่ สายการบินไทยสมายล์ ไทยแอร์เอเชีย บินนกแอร์ และไทยไลอ้อนแอร์

1.2 เส้นทางเชียงใหม่-สุราษฎร์ธานี-เชียงใหม่ มี 1 สายการบิน ไทยแอร์เอเชีย

2. เที่ยวบินระหว่างประเทศ

2.1 เส้นทางอู่ฮั่น(จีน)-สุราษฎร์ธานี-อู่ฮั่น (จีน)

2.2 เส้นทางหางโจว(จีน)-สุราษฎร์ธานี-หางโจว (จีน)

2.3 เส้นทางเฉิงตู(จีน)-สุราษฎร์ธานี-เฉิงตู (จีน)

2.4 เส้นทางเซี่ยงไฮ้(จีน)-สุราษฎร์ธานี-เซี่ยงไฮ้(จีน)

3. ปริมาณ การขนส่งสินค้า (กิโลกรัม) ทางอากาศ ณ ท่าอากาศยานสุราษฎร์ธานี

ปี พ.ศ. 2559-2562 (ข้อมูล ณ มี.ค. 62) รายละเอียดแสดงดังตาราง

ปีงบประมาณ (พ.ศ.)	ปริมาณเที่ยวบิน เที่ยว / ปี	ผู้โดยสาร (คน)	สินค้า (ก.ก.)
2559	9,822	1,968,048	1,399,331
2560	19,140	1,296,666	723,458
2561 (ม.ค. - ธ.ค. 2561)	18,789	2,074,790	1,251,566
2562 (ม.ค. - มี.ค. 62)	4,424	489,758 *ผดส.ในประเทศ = 457,699 *ผดส.ระหว่างประเทศ = 32,059	236,267

ที่มา : ท่าอากาศยานสุราษฎร์ธานี หมายเหตุ * ผดส. หมายถึง ผู้โดยสาร

4.6 ผังเมือง

กรอบการพัฒนาพื้นที่สุราษฎร์ธานี

ในพื้นที่จังหวัดสุราษฎร์ธานี มีผังเมืองรวมที่ประกาศใช้บังคับจำนวน 5 ผัง ประกอบด้วย ผังเมืองรวมจังหวัด จำนวน 1 ผัง และผังเมืองรวมเมือง/ชุมชน จำนวน 4 ผัง

ผังเมืองรวมจังหวัด พ.ศ. 2560 ประกาศใช้บังคับเมื่อวันที่ 19 มกราคม พ.ศ. 2560 มีพื้นที่วางผัง 12,891.46 ตารางกิโลเมตร หรือ 27,750.00 ไร่ ครอบคลุมพื้นที่ทั้งจังหวัด

ผังเมืองรวมเมือง/ชุมชน

1) ผังเมืองรวมเมืองนาสาร จังหวัดสุราษฎร์ธานี ประกาศใช้บังคับเมื่อวันที่ 13 กุมภาพันธ์ พ.ศ. 2557 มีพื้นที่วางผัง 44.40 ตารางกิโลเมตร หรือ 27,750.00 ไร่ ประกอบด้วย พื้นที่เทศบาลเมืองนาสารเต็มพื้นที่ เทศบาล และพื้นที่บางส่วนในองค์การบริหารส่วนเขตตำบลน้ำพุ อำเภอบ้านนาสาร จังหวัดสุราษฎร์ธานี

2) ผังเมืองรวมชุมชนเกาะพะงัน ประกาศใช้บังคับเมื่อวันที่ 24 กรกฎาคม พ.ศ. 2558 มีพื้นที่วางผัง 186.10 ตารางกิโลเมตร หรือประมาณ 116,312.50 ไร่ ประกอบด้วย เทศบาลตำบลเกาะพะงัน เทศบาลตำบลเพชรพะงัน และเทศบาลตำบลบ้านใต้ อำเภอเกาะพะงัน จังหวัดสุราษฎร์ธานี

3) ผังเมืองรวมชุมชนเกาะแตน ประกาศใช้บังคับเมื่อวันที่ 12 ตุลาคม พ.ศ. 2561 มีพื้นที่วางผัง 83.45 ตารางกิโลเมตร หรือประมาณ 52,156.25 ไร่ ประกอบด้วย เทศบาลตำบลตลิ่งงาม อำเภอเกาะสมุย จังหวัดสุราษฎร์ธานี

4) ผังเมืองรวมชุมชนเกาะเต่า ประกาศใช้บังคับเมื่อวันที่ 29 เมษายน พ.ศ. 2562 มีพื้นที่วางผัง 21.03 ตารางกิโลเมตร หรือประมาณ 13,143.75 ไร่ ประกอบด้วย ตำบลเกาะเต่า อำเภอเกาะพะงัน จังหวัดสุราษฎร์ธานี

ทั้งนี้ ยังมีผังเมืองรวมที่เป็นผังพื้นที่ใหม่ที่กำลังอยู่ในระหว่างดำเนินการวางและจัดทำผังรวม จำนวน 4 ผัง คือ ผังเมืองรวมชุมชนย่านดินแดง- อีปิ่น - สิ้นปูน ผังเมืองรวมชุมชนพนม ผังเมืองรวมชุมชนดอนสัก และผังเมืองรวมชุมชนกาญจนดิษฐ์

4.7 ระบบชลประทาน

จังหวัดสุราษฎร์ธานี มีพื้นที่ชลประทานที่สร้างแล้วเสร็จในปี พ.ศ. 2560 จำนวน 168,870 ไร่ สูงเป็นอันดับที่ 7 ของภาคใต้

ตารางแสดงพื้นที่ชลประทานที่สร้างเสร็จแล้วจนถึงปี ระดับประเทศ ภาคใต้ กลุ่มจังหวัด และระดับจังหวัด ปีงบประมาณ พ.ศ.2555 - 2560 (ไร่)

พื้นที่	2555	2557	2558	2559	2560
รวมทั้งประเทศ	29,782,043	30,257,545	31,538,356	32,664,188	32,765,554
ภาคใต้	2,859,861	3,178,000	3,197,945	3,355,840	3,432,597
กลุ่มจังหวัดภาคใต้ฝั่ง อ่าวไทย	1,402,330	1,593,880	1,622,530	1,640,808	2,308,616
จังหวัดสุราษฎร์ธานี	110,193	172,676	164,475	165,866	168,870

ที่มา : 1. รายงานข้อมูลสถิติการเกษตรของประเทศไทย ปี 2561 สำนักงานเศรษฐกิจการเกษตร (ปี 2555-2560)

4.8 พลังงาน

จังหวัดสุราษฎร์ธานีมีปริมาณการใช้น้ำมันเพิ่มขึ้น โดยปี 2561 มีปริมาณการใช้น้ำมันรวม 913.44 ล้านลิตร คิดเป็นร้อยละ 0.30 ของปี 2560

ตารางสรุปการใช้น้ำมันจำแนกตามประเภทของจังหวัดสุราษฎร์ธานี ในปี 2557-2561 (หน่วยล้านลิตร)

ปี/ประเภทน้ำมัน	น้ำมันเตา	เบนซิน	ดีเซล/ไบโอดีเซล	แก๊สโซฮอล์	รวม
	หน่วย (ล้านลิตร)				
2557	10.05	18.27	555.31	132.45	716.09
2558	8.87	16.71	694.04	168.41	888.03
2560	7.94	235.82	639.60	-	883.36
2561	12.35	247.01	654.08	-	913.44

ที่มา : สำนักพลังงานจังหวัดสุราษฎร์ธานี กรกฎาคม 2562

ตารางสรุปเปอร์เซ็นต์การใช้พลังงานจำแนกตามประเภทของจังหวัดสุราษฎร์ธานี ในปี 2557-2561

ปี/ประเภทน้ำมัน	น้ำมันเตา	เบนซิน	ดีเซล	แก๊สโซฮอล์	รวม
2557	1.40	2.55	77.55	18.50	100
2558	1.00	1.88	78.16	19.00	100
2560	0.89	26.69	72.40	-	100
2561	1.00	27.00	72.00	-	100

ที่มา : สำนักพลังงานจังหวัดสุราษฎร์ธานี กรกฎาคม 2562

จังหวัดสุราษฎร์ธานีมีโรงไฟฟ้าฐาน ได้แก่

1. โรงไฟฟ้าพลังน้ำเขื่อนรัชชประภา อำเภอบ้านตาขุน มีความจุน้ำ 5,640 ล้านลูกบาศก์เมตร มีเครื่องกำเนิดไฟฟ้าขนาด 80 MW จำนวน 3 เครื่อง สามารถผลิตพลังงานไฟฟ้าเฉลี่ยปีละ 586 ล้านหน่วย (ปี 2561)
2. โรงไฟฟ้าน้ำมันดีเซล กฟผ. อำเภอพุนพิน ปัจจุบันเลิกการผลิตตั้งแต่ มิ.ย. 61 (แผนสร้างโรงไฟฟ้า LNG ขนาด 1,400 MW (700 MW ปี 2570 และ 700 MW ปี 2572)
3. โรงไฟฟ้าน้ำมันดีเซล กฟผ. เกาะเต่า อ.เกาะพะงัน ติดตั้งขนาด 6 MW จำนวน 1 เครื่องสามารถผลิตพลังงานไฟฟ้าเฉลี่ยปีละ 30 ล้านหน่วย ปัจจุบันมีเคเบิลใต้น้ำจากเกาะพะงัน 115 KV

โรงไฟฟ้าพลังงานทดแทน ทั้งสิ้น 25 แห่ง โดยแยกตามตาราง ดังนี้

ลำดับ	แหล่งพลังงาน	จำนวน (แห่ง)	กำลังการผลิต ติดตั้งรวม(MW)
1	โรงไฟฟ้าชีวมวล	4	32.35
2	โรงไฟฟ้าชีวภาพ	9	21.61
3	โรงไฟฟ้าชีวมวลและชีวภาพ	12	66.46
	รวม	25	133.43

ที่มา : สำนักพลังงานจังหวัดสุราษฎร์ธานี กรกฎาคม 2562

4.9 การใช้ที่ดินของจังหวัด

4.9.1 พื้นที่ป่าไม้

จังหวัดสุราษฎร์ธานีมีเนื้อที่จำนวนทั้งหมด 8,174,644.93 ไร่ มีพื้นที่ป่าซึ่งกำหนดเป็นป่าสงวนแห่งชาติ จำนวน 26 แห่ง เนื้อที่ 3,643,559 ไร่ และมีพื้นที่ป่าอนุรักษ์ซึ่งส่วนใหญ่ทับซ้อนกับพื้นที่ป่าสงวนแห่งชาติ คือ อุทยานแห่งชาติ จำนวน 5 แห่ง พื้นที่เตรียมการประกาศเป็นอุทยานแห่งชาติ จำนวน 1 แห่ง เขตรักษาพันธุ์สัตว์ป่า จำนวน 4 แห่ง เขตห้ามล่าสัตว์ป่า จำนวน 2 แห่ง, สวนรุกขชาติ จำนวน 1 แห่ง ในปี พ.ศ. 2561 มีเนื้อที่ป่าคงเหลือ 2,353,412.71 ไร่ คิดเป็นร้อยละ 28.79 ของเนื้อที่จังหวัด

เมื่อแยกเป็นรายจังหวัดในภาคใต้ จังหวัดสุราษฎร์ธานี เป็นจังหวัดที่มีเนื้อที่ป่ามากที่สุด จำนวน 2,353,412.71 ไร่ ซึ่งคิดเป็นร้อยละ 28.79 ของเนื้อที่ทั้งหมดของจังหวัด จากข้อมูลย้อนหลัง 3 ปี (พ.ศ. 2559-2561) พบว่าพื้นที่ป่าไม้ของจังหวัดมีค่าเพิ่มขึ้น โดยมีค่าเฉลี่ยร้อยละ 0.47 ของเนื้อที่จังหวัด

การเปรียบเทียบข้อมูลพื้นที่ป่าของจังหวัดสุราษฎร์ธานี ปี พ.ศ. 2559-2561

พื้นที่ป่า (ไร่)			การเปลี่ยนแปลง (+/-)			
ปี พ.ศ. 2559	ปี พ.ศ. 2560	ปี พ.ศ. 2561	2559 -2560	ร้อยละ	2560-2561	ร้อยละ
2,338,120.13	2,342,450.01	2,353,412.71	4,329.88	0.19	10,962.70	0.47

ที่มา: สำนักงานจัดการที่ดิน กรมป่าไม้

4.9.2 พื้นที่ทำการเกษตร

เนื้อที่ใช้ประโยชน์ทางการเกษตร

จังหวัดสุราษฎร์ธานี มีเนื้อที่ใช้ประโยชน์ทางการเกษตรทั้งหมด 5,057,194 ไร่ ประกอบด้วย เนื้อที่สูงสุดคือ สวนผลไม้/ไม้ยืนต้น 4,923,744 ไร่ รองลงมาเป็นเนื้อที่ใช้ประโยชน์ทางการเกษตรอื่น 89,605 ไร่ นาข้าว 41,821 ไร่ และสวนผัก/ไม้ดอก/ไม้ประดับ 2,024 ไร่ และ ตามลำดับ

ตารางแสดง เนื้อที่ใช้ประโยชน์ทางการเกษตรของจังหวัดสุราษฎร์ธานี ปี 2561

ประเภท เนื้อที่ใช้ประโยชน์	เนื้อที่ใช้ประโยชน์ทางการเกษตร (ไร่)
1. นาข้าว	41,821
2. พืชไร่สวนผัก/ไม้ดอก/ไม้ประดับ	2,024
3. สวนผลไม้/ไม้ยืนต้น	4,923,744
4. เนื้อที่ใช้ประโยชน์ทางการเกษตรอื่น	89,605
รวม	5,057,194

ที่มา : เล่มแผนพัฒนาการเกษตรและสหกรณ์ของจังหวัดสุราษฎร์ธานี (พ.ศ. 2561-2565) ฉบับทบทวน ปีงบประมาณ พ.ศ. 2562)

4.9.3 พื้นที่อุตสาหกรรม

การใช้ที่ดินเพื่อการอุตสาหกรรมในจังหวัดสุราษฎร์ธานี ในปี 2562 มีพื้นที่โรงงานทั้งสิ้น 35,676,195 ตารางเมตร เพิ่มขึ้นจากปี 2561 จำนวน 978,550 ตารางเมตร คิดเป็นร้อยละ 2.74 โดยมีพื้นที่

โรงงานเพิ่มขึ้นจากโรงงานอุตสาหกรรมแจ้งประกอบกิจการโรงงาน จำนวน 52 โรง โดยในปี 2561 มีโรงงานได้รับใบอนุญาต จำนวน 1,113 โรงงาน (จำพวกที่ 2 และ3)

ปี พ.ศ.	จำนวนโรงงาน (โรง)	พื้นที่โรงงาน (ตารางเมตร)
2560	1,008	32,311,005
2561	1,113	34,697,645
2562	1,165	35,676,195

ที่มา : สำนักงานอุตสาหกรรมจังหวัดสุราษฎร์ธานี, 18 กันยายน 2562

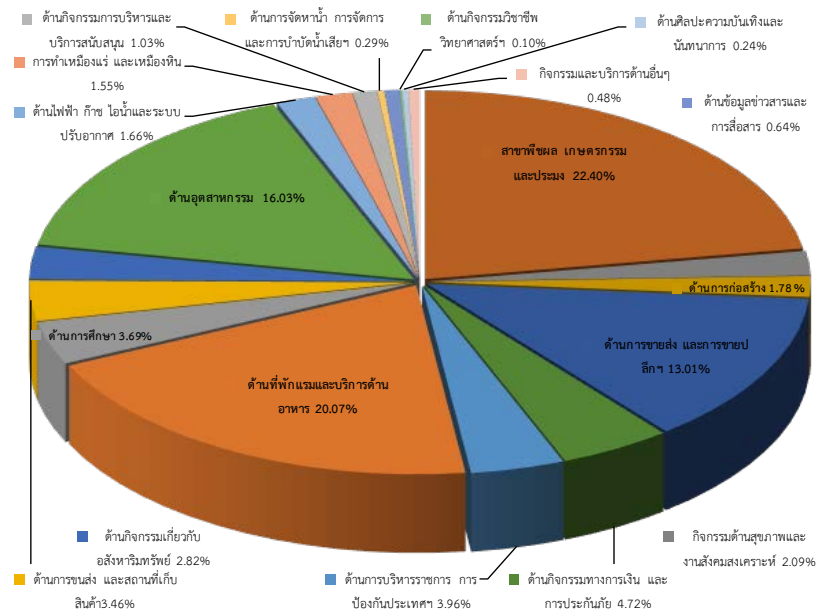
5. โครงสร้างเศรษฐกิจของจังหวัด

โครงสร้างเศรษฐกิจของจังหวัดโดยพิจารณามูลค่าผลิตภัณฑ์มวลรวมจังหวัด (GPP) ณ ราคาตลาดในปี พ.ศ. 2560 พบว่า ขึ้นกับสาขาเกษตรกรรม (47,266 ล้านบาท) คิดเป็นร้อยละ 22.40 ของผลิตภัณฑ์มวลรวมจังหวัด รองลงมาได้แก่ สาขาโรงแรมและภัตตาคาร (42,365 ล้านบาท) คิดเป็นร้อยละ 20.07 สาขาอุตสาหกรรม (33,840 ล้านบาท) คิดเป็นร้อยละ 16.03 และสาขาการขนส่งขายปลีก (27,448 ล้านบาท) คิดเป็นร้อยละ 13.01 ดังนี้

1. ด้านการเกษตร (สาขาเกษตรกรรม การป่าไม้ และการประมง) มีมูลค่า 47,266 ล้านบาท คิดเป็นร้อยละ 22.40 ของมูลค่าผลิตภัณฑ์มวลรวมจังหวัด
2. ด้านการทำเหมืองแร่ และเหมืองหิน มีมูลค่า 3,262 ล้านบาท คิดเป็นร้อยละ 1.55 ของมูลค่าผลิตภัณฑ์มวลรวมจังหวัด
3. ด้านอุตสาหกรรม มีมูลค่า 33,840 ล้านบาท คิดเป็นร้อยละ 16.03 ของมูลค่าผลิตภัณฑ์มวลรวมจังหวัด
4. ด้านการไฟฟ้า ก๊าซ ไอน้ำและระบบปรับอากาศ มีมูลค่า 3,498 ล้านบาท คิดเป็นร้อยละ 1.66 ของมูลค่าผลิตภัณฑ์มวลรวมจังหวัด
5. ด้านการจัดหาน้ำ การจัดการและการบำบัดน้ำเสียของเสีย และสิ่งปฏิกูล มีมูลค่า 622 ล้านบาท คิดเป็นร้อยละ 0.29 ของผลิตภัณฑ์มวลรวมจังหวัด
6. ด้านการก่อสร้าง มีมูลค่า 3,749 ล้านบาท คิดเป็นสัดส่วนร้อยละ 1.78 ของมูลค่าผลิตภัณฑ์มวลรวมจังหวัด
7. ด้านการขนส่ง และการขายปลีกฯ มีมูลค่า 27,448 ล้านบาท คิดเป็นสัดส่วนร้อยละ 13.01 ของมูลค่าผลิตภัณฑ์มวลรวมจังหวัด
8. ด้านการขนส่ง และสถานที่เก็บสินค้า มีมูลค่า 7,294 ล้านบาท คิดเป็นร้อยละ 3.46 ของมูลค่าผลิตภัณฑ์มวลรวมจังหวัด
9. ด้านที่พักแรมและบริการด้านอาหาร มีมูลค่า 42,365 ล้านบาท คิดเป็นร้อยละ 20.07 ของมูลค่าผลิตภัณฑ์มวลรวมจังหวัด
10. ด้านข้อมูลข่าวสารและการสื่อสาร มีมูลค่า 1,351 ล้านบาท คิดเป็นร้อยละ 0.64 ของมูลค่าผลิตภัณฑ์มวลรวมจังหวัด
11. ด้านกิจกรรมทางการเงิน และการประกันภัย มีมูลค่า 9,951 ล้านบาท คิดเป็นร้อยละ 4.72 ของมูลค่าผลิตภัณฑ์มวลรวมจังหวัด

12. ด้านกิจกรรมเกี่ยวกับบ่อสังหาริมทรัพย์ มีมูลค่า 5,944 ล้านบาท คิดเป็นร้อยละ 2.82 ของมูลค่าผลิตภัณฑ์มวลรวมจังหวัด
13. ด้านกิจกรรมวิชาชีพ วิทยาศาสตร์ และกิจกรรมทางวิชาการ มีมูลค่า 216 ล้านบาท คิดเป็นร้อยละ 0.10 ของมูลค่าผลิตภัณฑ์มวลรวมจังหวัด
14. ด้านกิจกรรมการบริหารและบริการสนับสนุน มีมูลค่า 2,172 ล้านบาท คิดเป็นร้อยละ 1.03 ของมูลค่าผลิตภัณฑ์มวลรวมจังหวัด
15. ด้านการบริหารราชการ การป้องกันประเทศและการประกันสังคมภาคบังคับ มีมูลค่า 8,361 ล้านบาท คิดเป็นร้อยละ 3.96 ของมูลค่าผลิตภัณฑ์มวลรวมจังหวัด
16. ด้านการศึกษา มีมูลค่า 7,778 ล้านบาท คิดเป็นร้อยละ 3.69 ของมูลค่าผลิตภัณฑ์มวลรวมจังหวัด
17. กิจกรรมด้านสุขภาพและงานสังคมสงเคราะห์ มีมูลค่า 4,417 ล้านบาท คิดเป็นร้อยละ 2.02 ของมูลค่าผลิตภัณฑ์มวลรวมจังหวัด
18. ด้านศิลปะ ความบันเทิงและนันทนาการ มีมูลค่า 510 ล้านบาท คิดเป็นร้อยละ 0.24 ของมูลค่าผลิตภัณฑ์มวลรวมจังหวัด
19. กิจกรรมและบริการด้านอื่น ๆ มีมูลค่า 1,003 ล้านบาท คิดเป็นร้อยละ 0.48 ของมูลค่าผลิตภัณฑ์มวลรวมจังหวัด

กราฟแสดงโครงสร้างผลิตภัณฑ์มวลรวมจังหวัดสุราษฎร์ธานี
ณ ราคาประจำปี 2560



ภาค / ปี พ.ศ. (ร้อยละการเปลี่ยนแปลง)	2554	2555	2556	2557	2558	2559	2560
ภาคเกษตร	67,981 (21.93)	62,146 (-8.58)	59,182 (-4.77)	46,907 (-20.74)	41,323 (-11.90)	45,756 (10.73)	47,266 (3.30)
เกษตรกรรม การป่าไม้ และการประมง	67,981 (21.93)	62,146 (-8.58)	59,182 (-4.77)	46,907 (-20.74)	41,323 (-11.90)	45,756 (10.73)	47,266 (3.30)
ภาคนอกเกษตร	108,871 (11.21)	115,623 (6.20)	121,513 (5.09)	123,229 (1.41)	136,085 (10.43)	148,624 (9.21)	163,781 (10.20)
การทำเหมืองแร่และเหมืองหิน	2,966 (-4.89)	3,010 (1.46)	3,360 (11.65)	3,728 (10.95)	3,458 (-7.26)	4,239 (22.60)	3,262 (-23.05)
อุตสาหกรรม	27,300 (17.88)	24,926 (-8.70)	24,811 (-0.46)	24,860 (0.20)	27,892 (12.20)	28,836 (3.38)	33,840 (17.35)
ไฟฟ้า ก๊าซ ไอน้ำและระบบปรับอากาศ	2,655 (1.80)	2,928 (10.26)	3,187 (8.84)	3,390 (6.38)	3,276 (-3.37)	3,369 (2.84)	3,498 (3.85)
การจัดหาน้ำ การจัดการและ การบำบัดน้ำเสียของเสีย และสิ่งปฏิกูล	349 (23.60)	393 (12.43)	457 (16.29)	502 (9.92)	521 (3.81)	480 (-7.99)	622 (29.74)
การก่อสร้าง	4,755 (13.69)	5,971 (25.59)	5,013 (-16.04)	4,694 (-6.37)	4,507 (-3.99)	4,389 (-2.62)	3,749 (-14.59)
การขายส่งและการขายปลีก การซ่อม ยานยนต์และจักรยายนต์	21,601 (8.40)	20,507 (-5.06)	19,929 (-2.82)	19,829 (-0.50)	20,745 (4.62)	24,919 (20.12)	27,448 (10.15)
การขนส่งและสถานที่เก็บสินค้า	5,395 (-3.58)	5,761 (6.78)	5,149 (-10.63)	6,297 (22.29)	7,727 (22.72)	7,127 (-7.76)	7,294 (2.34)
ที่พักแรมและบริการด้านอาหาร	13,318 (17.99)	17,091 (28.33)	22,403 (31.08)	24,474 (9.24)	30,599 (25.03)	36,174 (18.22)	42,365 (17.11)
ข้อมูลข่าวสารและการสื่อสาร	1,384 (10.33)	1,399 (1.06)	1,319 (-5.73)	1,356 (2.79)	1,529 (12.83)	1,146 (-25.05)	1,351 (17.81)
กิจกรรมทางการเงินและการประกันภัย	6,130 (14.95)	6,961 (13.54)	7,982 (14.67)	8,726 (9.32)	8,873 (1.68)	9,605 (8.25)	9,951 (3.61)
กิจกรรมเกี่ยวกับอสังหาริมทรัพย์	4,308 (1.73)	5,469 (26.94)	7,056 (29.02)	5,043 (-28.53)	5,415 (7.37)	5,335 (-1.47)	5,944 (11.40)
กิจกรรมวิชาชีพ วิทยาศาสตร์และ กิจกรรมทางวิชาการ	90 (-8.06)	107 (19.53)	115 (7.27)	134 (16.48)	178 (32.63)	208 (16.95)	216 (3.99)
กิจกรรมการบริหารและบริการสนับสนุน	1,169 (-7.29)	934 (-20.06)	1,335 (42.92)	1,638 (22.66)	1,794 (9.54)	1,866 (4.02)	2,172 (16.39)
การบริหารราชการ การป้องกันประเทศและการ ประกันสังคมภาคบังคับ	7,479 (16.06)	9,005 (20.41)	8,127 (-9.75)	6,445 (-20.70)	7,378 (14.48)	7,898 (7.05)	8,361 (5.86)
การศึกษา	6,160 (12.88)	6,878 (11.65)	6,761 (-1.70)	7,379 (9.14)	7,037 (-4.64)	7,495 (6.51)	7,778 (3.78)
กิจกรรมด้านสุขภาพและงานสังคม สงเคราะห์	3,127 (3.85)	3,393 (8.54)	3,559 (4.89)	3,798 (6.71)	4,022 (5.90)	4,278 (6.36)	4,417 (3.26)
ศิลปะ ความบันเทิงและนันทนาการ	236 (9.50)	238 (0.82)	260 (8.85)	237 (-8.76)	323 (36.28)	415 (28.73)	510 (22.75)
กิจกรรมการบริการด้านอื่นๆ	448 (5.23)	652 (45.72)	691 (5.88)	700 (1.38)	812 (15.97)	845 (4.10)	1,003 (18.63)
ผลิตภัณฑ์มวลรวมจังหวัด	176,852	177,770	180,695	170,136	177,408	194,380	211,048
ประชากร (1,000 คน)	174,142	173,882	175,575	164,309	170,361	185,608	200,471
ผลิตภัณฑ์มวลรวมจังหวัดต่อหัวประชากร (บาท)	1,016	1,022	1,029	1,035	1,041	1,047	1,053

รายละเอียดสรุปตามตารางดังนี้ ผลิตภัณฑ์มวลรวมจังหวัดสุราษฎร์ธานี ปี 2558 – 2560

สาขาการผลิต	ราคาประจำปี (ล้านบาท)			โครงสร้าง(ร้อยละ)			ราคาคงที่(ล้านบาท)			อัตราการขยายตัว(%)		
	2558	2559	2560	2558	2559	2560	2558	2559	2560	2558	2559	2560
1.ด้านการเกษตร	41,323	45,756	47,318	23.29	23.54	22.40	22,814	22,096	21,140	-3.39	-3.15	-4.33
2.ด้านการทำเหมืองแร่ และเหมืองหิน	3,458	4,239	3,262	1.95	2.18	1.55	2,412	2,569	2,038	-22.74	6.52	-20.66
ด้านอุตสาหกรรม	27,892	28,836	33,840	15.72	14.83	16.03	18,315	18,310	20,437	7.53	-0.03	11.62
ด้านการไฟฟ้า ก๊าซ ไอน้ำและระบบปรับอากาศ	3,276	3,369	3,498	1.85	1.73	1.66	3,050	3,204	3,254	-1.44	5.06	1.55
ด้านการจัดหาน้ำ การจัดการและการบำบัดน้ำเสียของเสีย	521	480	622	0.29	0.25	0.29	285	263	310	9.14	-7.82	17.70
ด้านการก่อสร้าง	4,507	4,389	3,749	2.54	2.26	1.78	3,231	3,223	2,710	-0.23	-0.23	-15.91
ด้านการขายส่ง และการขายปลีก	20,745	24,919	27,448	11.69	12.82	13.01	11,976	13,596	14,573	3.90	13.53	7.19
ด้านการขนส่ง และสถานที่เก็บสินค้า	7,727	7,127	7,294	4.36	3.67	3.46	6,048	5,560	5,515	16.45	-8.06	-0.82
ด้านที่พักแรมและบริการด้านอาหาร	30,599	36,174	42,365	17.25	18.61	20.07	27,001	29,688	32,374	18.81	9.95	9.05
ด้านข้อมูลข่าวสารและการสื่อสาร	1,529	1,146	1,351	0.86	0.59	0.64	1,977	1,470	1,729	13.71	-25.63	17.56
ด้านกิจกรรมทางการเงิน และการประกันภัย	8,873	9,605	9,951	5.00	4.94	4.72	5,647	6,039	6,361	1.66	6.95	5.34
ด้านกิจกรรมเกี่ยวกับอสังหาริมทรัพย์	5,415	5,335	5,944	3.05	2.74	2.82	5,584	5,522	6,149	6.47	-1.12	11.36
ด้านกิจกรรมวิชาชีพ วิทยาศาสตร์ และกิจกรรมทางวิชาการ	178	208	216	0.10	0.11	0.10	150	176	180	33.97	17.05	2.49
ด้านกิจกรรมการบริหารและบริการสนับสนุน	1,794	1,866	2,172	1.01	0.96	1.03	1,142	1,183	1,354	10.97	3.61	14.41
ด้านการบริหารราชการ การป้องกันประเทศและการประกันสังคมภาคบังคับ	7,378	7,898	8,361	4.16	4.06	3.96	4,439	4,568	4,670	10.15	2.90	2.23
ด้านการศึกษา	7,037	7,495	7,778	3.97	3.86	3.69	3,760	3,886	3,928	-9.27	3.36	1.08
กิจกรรมด้านสุขภาพและงานสังคมสงเคราะห์	4,022	4,278	4,417	2.27	2.20	2.09	2,826	2,897	2,912	2.32	2.52	0.15
ด้านศิลปะ ความบันเทิง และันทนาการ	323	415	510	0.18	0.21	0.24	308	409	503	37.95	32.79	23.04
กิจกรรมและบริการด้านอื่นๆ	812	845	1,003	0.46	0.43	0.48	596	613	720	14.86	2.79	17.50
ผลิตภัณฑ์มวลรวมจังหวัด	177,408	194,380	211,048	100.0	100.0	100.0	114,999	118,371	122,668	4.10	2.93	3.63
ประชากร (1,000 คน)	1,041	1,047	1,053									
ผลิตภัณฑ์มวลรวมจังหวัดต่อหัวประชากร (บาท)	170,361	185,608	200,471									

ที่มา : สำนักงานคณะกรรมการพัฒนาเศรษฐกิจและสังคมแห่งชาติ ข้อมูลผลิตภัณฑ์มวลรวมจังหวัด
ปี พ.ศ. 2560 Gross Provincial Product (GPP)

ข้อมูลการนำเข้า – ส่งออกสินค้าสำคัญของด่านศุลกากรบ้านดอน

ปีงบประมาณ พ.ศ.2561 จังหวัดสุราษฎร์ธานีมีการส่งออกและนำเข้า ณ ด่านศุลกากรบ้านดอน รวมมูลค่าการค้า 9,012.3556 ล้านบาท ประกอบด้วยสินค้าส่งออกรวม 6,465.7043 ล้านบาท สินค้าส่งออกที่สำคัญ ได้แก่ แร่ยิปซัม น้ำมันเมล็ดในปาล์มดิบ น้ำมันปาล์มดิบ แร่แอนไฮไดรต์ เศษไม้อัดแท่ง สินค้านำเข้ารวม 2,546.6513 ล้านบาท โดยมีสินค้านำเข้าที่สำคัญได้แก่ ถ่านหิน ยางมะตอย เครื่องยนต์และชิ้นส่วนอะไหล่อากาศยานแก๊สแอมโมเนียเหลว และอื่นๆ เป็นต้น

สถิติชนิดสินค้านำเข้า ส่งออก ปีงบประมาณ พ.ศ.2561 รายละเอียดแสดงดังตาราง

สินค้านำเข้า	มูลค่าสินค้า (ล้านบาท)	สินค้าส่งออก	มูลค่าสินค้า (ล้านบาท)
1. ถ่านหินอื่นๆ	610.320	1. แร่ยิปซัม	1,966.459
2. ยางมะตอย	599.371	2. น้ำมันปาล์มดิบ	1,915.593
3. เครื่องยนต์และชิ้นส่วนอะไหล่ อากาศยาน	394.666	3. น้ำมันเมล็ดในปาล์มดิบ	1,447.902
4. ก๊าซปิโตรเลียมเหลว	328.276	4. แร่ไฮไดรต์	585.908
5. แก๊สแอมโมเนียเหลว	251.208	5. เศษไม้อัดแท่ง, เศษไม้อัดเม็ดซีล้อยอัดแท่ง	379.738
6. ถ่านหินปิทูนัส	245.314	6. แร่โคโลไมต์	84.368
7. ถ่านลอกจากโรงงานผลิตกระแสไฟฟ้าจากถ่านหิน	61.070	7. เครื่องยนต์และชิ้นส่วนอะไหล่อากาศยาน	71.756
8. เรือบรรทุกสินค้า (เก่าใช้แล้ว)	39.120	8. อื่นๆ	13.978
9. ชี้น้ำมัน	10.684		
10. เรือโดยสารใช้เครื่องยนต์ในการขับเคลื่อน	5.504		
11. อื่นๆ	1.114		
รวม	2,546.651		6,465.704

ที่มา : ด่านศุลกากรบ้านดอน

6. สถานศึกษาในจังหวัด

จังหวัดสุราษฎร์ธานีมีสถานศึกษาทั้งในระดับการศึกษาขั้นพื้นฐาน-อุดมศึกษาเป็นจำนวนมาก ส่งผลให้นักเรียน นักศึกษาเข้ามาศึกษาในจังหวัดเพิ่มขึ้นในทุกๆปี จังหวัดสุราษฎร์ธานี มีสถานศึกษาทั้งสิ้น 662 แห่ง มีครู/อาจารย์ 11,336 คน มีนักเรียน/นักศึกษา 214,067 คน อัตราส่วนครู/อาจารย์ ต่อนักเรียน/นักศึกษา เป็น 1 : 19 โดยสามารถแยกตามประเภทได้ดังนี้

สังกัด	จำนวน สถานศึกษา	จำนวน ผู้สอน	จำนวน นักเรียน/นักศึกษา	อัตราส่วน ครู : นักเรียน	หมายเหตุ
ระดับการศึกษาขั้นพื้นฐาน					
- รัฐบาล	528	7,777	136,462	1 : 18	สพฐ.+กศน.+พศ.+สศศ.
- เอกชน	85	1,654	35,239	1 : 21	
- เทศบาล/อบจ.	28	653	12,386	1 : 19	
- สำนักงานตำรวจแห่งชาติ	4	31	244	1 : 8	
ระดับต่ำกว่าปริญญาตรี					
- อาชีวศึกษา (รัฐบาล)	8	500	8,548	1 : 17	สอศ.+ศปภ.
- อาชีวศึกษา (เอกชน)	5				
ระดับอุดมศึกษา					
- รัฐบาล	3	721	21,188	1 : 29	(ม.อ./ราชภัฏ/วิทยาลัย พยาบาลบรมราชชนนี) มหาวิทยาลัยตาปี
- เอกชน	1				
รวม	662	11,336	214,067	1 : 19	

ที่มา : สารสนเทศทางการศึกษา สำนักงานศึกษาธิการจังหวัดสุราษฎร์ธานี ปีการศึกษา 2561 (ข้อมูล ณ 10 มิถุนายน 2561)

7. สถานพยาบาล

7.1. บุคลากรสาธารณสุข

จังหวัดสุราษฎร์ธานี มีบุคลากรสาธารณสุขทั้งภาครัฐ รัฐวิสาหกิจและเอกชน (ไม่รวมลาศึกษาต่อ) ดังนี้

1. ภาครัฐ จำนวนและอัตราส่วนบุคลากรสาธารณสุข : ประชากรทั้งจังหวัด (1,060,648)

แพทย์	จำนวน	357 คน	อัตราส่วน	1 : 2,971
ทันตแพทย์	จำนวน	110 คน	อัตราส่วน	1 : 9,642
เภสัชกร	จำนวน	214 คน	อัตราส่วน	1 : 4,956
พยาบาลวิชาชีพ	จำนวน	2,262 คน	อัตราส่วน	1 : 469
พยาบาลเทคนิค	จำนวน	41 คน	อัตราส่วน	1 : 25,869
นักวิชาการสาธารณสุข	จำนวน	321 คน	อัตราส่วน	1 : 3,304
เจ้าพนักงานสาธารณสุข	จำนวน	๒16 คน	อัตราส่วน	1 : 4,910
จพ.ทันตสาธารณสุข	จำนวน	103 คน	อัตราส่วน	1 : 10,298
นักการแพทย์แผนไทย	จำนวน	16 คน	อัตราส่วน	1 : 66,291

- โรงพยาบาลสุราษฎร์ธานี จำนวนและอัตราส่วนบุคลากรสาธารณสุข : ประชากรทั้งจังหวัด(1,060,648)

แพทย์	จำนวน	190 คน	อัตราส่วน	1 : 5,582
ทันตแพทย์	จำนวน	26 คน	อัตราส่วน	1 : 40,794
เภสัชกร	จำนวน	53 คน	อัตราส่วน	1 : 20,012
พยาบาลวิชาชีพ	จำนวน	805 คน	อัตราส่วน	1 : 1,318
พยาบาลเทคนิค	จำนวน	14 คน	อัตราส่วน	1 : 75,761
นักวิชาการสาธารณสุข	จำนวน	9 คน	อัตราส่วน	1 : 117,848

- โรงพยาบาลเกาะสมุย จำนวนและอัตราส่วนบุคลากรสาธารณสุข : ประชากรทั้งอำเภอ(๖๘,๐๑๐)

แพทย์	จำนวน	27 คน	อัตราส่วน	1 : 2,519
ทันตแพทย์	จำนวน	7 คน	อัตราส่วน	1 : 9,716
เภสัชกร	จำนวน	๑4 คน	อัตราส่วน	1 : 4,858
พยาบาลวิชาชีพ	จำนวน	79 คน	อัตราส่วน	1 : 861
พยาบาลเทคนิค	จำนวน	1 คน	อัตราส่วน	1 : 68,010

- โรงพยาบาลชุมชน จำนวนและอัตราส่วนบุคลากรสาธารณสุข : ประชากรในพื้นที่ 17 อำเภอ(๘๔๓,๔๓๕)

แพทย์	จำนวน	107 คน	อัตราส่วน	1 : 7,883
ทันตแพทย์	จำนวน	65 คน	อัตราส่วน	1 : 12,976
เภสัชกร	จำนวน	101 คน	อัตราส่วน	1 : 8,351
พยาบาลวิชาชีพ	จำนวน	759 คน	อัตราส่วน	1 : 1,111
พยาบาลเทคนิค	จำนวน	9 คน	อัตราส่วน	1 : 93,715
นักวิชาการสาธารณสุข	จำนวน	35 คน	อัตราส่วน	1 : 24,098
เจ้าพนักงานสาธารณสุข	จำนวน	22 คน	อัตราส่วน	1 : 38,338
จพ.ทันตสาธารณสุข	จำนวน	50 คน	อัตราส่วน	1 : 16,869
นักการแพทย์แผนไทย	จำนวน	10 คน	อัตราส่วน	1 : 84,344

- สำนักงานสาธารณสุขจังหวัด/สำนักงานสาธารณสุขอำเภอ/โรงพยาบาลส่งเสริมสุขภาพ : ประชากรทั้งจังหวัด (1,060,648)

แพทย์	จำนวน	3 คน	อัตราส่วน	1 : 353,549
ทันตแพทย์	จำนวน	6 คน	อัตราส่วน	1 : 176,775
เภสัชกร	จำนวน	23 คน	อัตราส่วน	1 : 46,115
พยาบาลวิชาชีพ	จำนวน	183 คน	อัตราส่วน	1 : 5,796
นักวิชาการสาธารณสุข	จำนวน	239 คน	อัตราส่วน	1 : 4,438
เจ้าพนักงานสาธารณสุข	จำนวน	167 คน	อัตราส่วน	1 : 6,351
จพ.ทันตสาธารณสุข	จำนวน	31 คน	อัตราส่วน	1 : 34,214
นักการแพทย์แผนไทย	จำนวน	6 คน	อัตราส่วน	1 : 176,775

- ศูนย์วิชาการและนอกสังกัดกระทรวงสาธารณสุข : ประชากรทั้งจังหวัด (1,060,648)

แพทย์	จำนวน	33 คน	อัตราส่วน	1 : 32,149
ทันตแพทย์	จำนวน	6 คน	อัตราส่วน	1 : 176,775
เภสัชกร	จำนวน	23 คน	อัตราส่วน	1 : 46,115
พยาบาลวิชาชีพ	จำนวน	436 คน	อัตราส่วน	1 : 2,433
พยาบาลเทคนิค	จำนวน	10 คน	อัตราส่วน	1 : 106,064
นักวิชาการสาธารณสุข	จำนวน	35 คน	อัตราส่วน	1 : 30,304
จพ.ทันตสาธารณสุข	จำนวน	9 คน	อัตราส่วน	1 : 117,850

นักรการแพทย์แผนไทย จำนวน 6 คน อัตราส่วน 1 : 176,775

2. ภาคเอกชนและรัฐวิสาหกิจ : ประชากรทั้งจังหวัด (1,060,648)

แพทย์	จำนวน	115 คน	อัตราส่วน	1 : 9,223
ทันตแพทย์	จำนวน	5 คน	อัตราส่วน	1 : 212,130
เภสัชกร	จำนวน	39 คน	อัตราส่วน	1 : 27,196
พยาบาลวิชาชีพ	จำนวน	320 คน	อัตราส่วน	1 : 3,315
พยาบาลเทคนิค	จำนวน	19 คน	อัตราส่วน	1 : 55,824

• สัดส่วนบุคลากรสาธารณสุข (ภาครัฐ รัฐวิสาหกิจและเอกชน) : ประชากรทั้งจังหวัด (1,060,648)

แพทย์	จำนวน	475 คน	อัตราส่วน	๑ : 2,233
ทันตแพทย์	จำนวน	115 คน	อัตราส่วน	๑ : 9,223
เภสัชกร	จำนวน	253 คน	อัตราส่วน	๑ : 4,192
พยาบาลวิชาชีพ	จำนวน	๒,582 คน	อัตราส่วน	๑ : 411
พยาบาลเทคนิค	จำนวน	45 คน	อัตราส่วน	1 : 23,570
นักวิชาการสาธารณสุข	จำนวน	321 คน	อัตราส่วน	1 : 3,304
เจ้าพนักงานสาธารณสุข	จำนวน	๒16 คน	อัตราส่วน	1 : ๔,910
จพ.ทันตสาธารณสุข	จำนวน	103 คน	อัตราส่วน	1 : 10,298
นักรการแพทย์แผนไทย	จำนวน	16 คน	อัตราส่วน	1 : 66,291

3. อาสาสมัครสาธารณสุข: ประชากรทั้งจังหวัด (1,060,648)

อาสาสมัครสาธารณสุข จำนวน 19,๑๒๔ คน อัตราส่วน 1 : 5๖

7.2 สถานบริการสาธารณสุข

๑. ภาครัฐ

โรงพยาบาลศูนย์	ขนาด	800	เตียง	จำนวน	1	แห่ง
โรงพยาบาลทั่วไป	ขนาด	160	เตียง	จำนวน	1	แห่ง
โรงพยาบาลชุมชน	ขนาด	90	เตียง	จำนวน	1	แห่ง
โรงพยาบาลชุมชน	ขนาด	60	เตียง	จำนวน	4	แห่ง
โรงพยาบาลชุมชน	ขนาด	30	เตียง	จำนวน	1๒	แห่ง
โรงพยาบาลชุมชน	ขนาด	๑0	เตียง	จำนวน	1	แห่ง
โรงพยาบาลสังกัดกรมสุขภาพจิต	ขนาด	1,300	เตียง	จำนวน	1	แห่ง
โรงพยาบาลสังกัดกระทรวงกลาโหม	ขนาด	30	เตียง	จำนวน	2	แห่ง
โรงพยาบาลมะเร็งสุราษฎร์ธานี	ขนาด	๙0	เตียง	จำนวน	1	แห่ง
โรงพยาบาลส่งเสริมสุขภาพตำบล				จำนวน	166	แห่ง
ศูนย์สุขภาพชุมชนของ รพ.				จำนวน	7	แห่ง
ศูนย์บริการสาธารณสุขเทศบาล				จำนวน	5	แห่ง
สถานีอนามัย				จำนวน	1	แห่ง

ศูนย์บริการสาธารณสุข สาขา	จำนวน	2	แห่ง
๒. ภาครัฐวิสาหกิจ			
สถานพยาบาลของรัฐชประชา	จำนวน	1	แห่ง
สถานพยาบาลการไฟฟ้า	จำนวน	1	แห่ง
๓. ภาคเอกชน			
โรงพยาบาล	จำนวน	11/49๗	แห่ง/เตียง
สหคลินิก	จำนวน	๔	แห่ง
คลินิกแพทย์เฉพาะทาง/ทั่วไป	จำนวน	1๙8	แห่ง
คลินิกทันตกรรม	จำนวน	9๒	แห่ง
คลินิกกายภาพบำบัด	จำนวน	๑๒	แห่ง
คลินิกการพยาบาลและผดุงครรภ์	จำนวน	21๖	แห่ง
คลินิกการแพทย์แผนไทย/แผนไทยประยุกต์	จำนวน	1๐	แห่ง
เทคนิคการแพทย์	จำนวน	๑๕	แห่ง
แพทย์แผนจีน	จำนวน	2	แห่ง
๔. ร้านขายยา			
แผนปัจจุบันที่มีเภสัชกร	จำนวน	๔๔๔	แห่ง
แผนปัจจุบันบรรจุเสร็จ	จำนวน	4๖	แห่ง
แผนปัจจุบันบรรจุเสร็จสำหรับสัตว์	จำนวน	4	แห่ง
แผนโบราณ	จำนวน	๔๗	แห่ง
ผลิตยาแผนโบราณ	จำนวน	๔	แห่ง

8. การท่องเที่ยว

8.1 แหล่งท่องเที่ยวสำคัญทางทะเลที่เป็นเกาะ

- เกาะสมุย เกาะที่มีชื่อเสียงในระดับนานาชาติ อยู่บริเวณอ่าวไทย พื้นที่ 1 ใน 3 ของเกาะ รายล้อมรอบภูเขา มีหาดทรายขาวสวย ชายหาดที่ทอดยาวขนานไปกับทะเล

- เกาะพะงัน เป็นเกาะที่ค่อนข้างสงบ มีความร่มรื่นของทิวไม้ริมชายหาด มีหาดทรายขาว และน้ำทะเลที่ใสจิ่งของเป็นเสน่ห์ของเกาะพะงัน โดยบนเกาะพะงันมีสถานที่ท่องเที่ยวหลายแห่ง เช่น น้ำตกธารเสด็จ เป็นน้ำตกที่รัชกาลที่ 5 ได้พระราชทานนามไว้ และเสด็จประพาสถึง 14 ครั้ง น้ำตกแพง เป็นน้ำตกที่สวยงามมีหลายชั้น เช่น แพงน้อย ธารน้ำรัก ธารกล้วยไม้มีน้ำตลอดทั้งปีแสดงถึงความสมบูรณ์ของผืนป่า มีทางเดินป่าไปยังโดมศิลาซึ่งเป็นจุดชมวิวและชมพระอาทิตย์ตกที่สวยงาม

- เกาะเต่า เป็นเกาะที่มีธรรมชาติและความสมบูรณ์ของชีวิตใต้ทะเล สวยงามด้วยแนวปะการังทั้งน้ำตื้นและน้ำลึก

- เกาะนางยวน เป็นเกาะที่มีเกาะเล็ก 3 เกาะเชื่อมกันเวลาที่น้ำลง มีหาดทรายเนื้อละเอียดขาว น้ำทะเลใส มีปะการังน้ำตื้นและน้ำลึกที่ยังสมบูรณ์และสวยงาม

- หมู่เกาะอ่างทอง เป็นอุทยานแห่งชาติทางทะเลแห่งที่สอง ประกอบด้วยเกาะต่าง ๆ 42 เกาะ ส่วนมากเป็นเกาะหินปูน หมู่เกาะนี้เดิมเป็นเขตหวงห้ามของทหารเรือ แต่ก็ได้มีราษฎรอพยพไปตั้งบ้านเรือน โดยประกอบอาชีพทำสวนมะพร้าว จับปลา และเก็บรังนก

- เกาะแตน เป็นเกาะที่ตั้งงามด้วยธรรมชาติอันเงียบสงบ มีชายหาดที่ยาว ประกอบด้วยแนวปะการัง และชายฝั่งที่ค่อนข้างสมบูรณ์

- ทะเลใน ทะเลสาบกลางภูเขา อยู่บนเกาะแม่เกาะ เป็นปรากฏการณ์ทางธรณีวิทยา โดยเกิดจากแอ่งหินปูนที่ยุบตัว ทะเลในมีลักษณะเป็นวงรี มีทิวทัศน์สวยงาม

8.2 แหล่งท่องเที่ยวสำคัญทางศาสนา วัฒนธรรมและโบราณสถาน

- สวนโมกขพลาราม อยู่บริเวณเขาพุทธทอง เดิมชื่อวัดธารน้ำไหล มีท่านพุทธทาสภิกขุเป็นผู้ริเริ่มสร้างขึ้นเพื่อเป็นสถานที่แสวงหาความสงบและศึกษาธรรม พื้นที่โดยรอบร่มรื่นเหมาะสำหรับเป็นที่ฝึกอบรมจิตใจและศึกษาพุทธศาสนา

- พระพุทธบาทจำลอง (วัดมะเตือหวาน) ตั้งอยู่บนเกาะพะงัน บนยอดเขามิถนตปพระพุทธบาทจำลอง และจากเชิงเขาจะมีบันไดให้ขึ้นไปนมัสการพระพุทธบาท

- วัดเขาสุวรรณประดิษฐ์ ตั้งอยู่อำเภอดอนสัก พระครูสุวรรณประดิษฐ์การ หรือหลวงพ่ोज้อย เกจิอาจารย์ชื่อดังแห่งภาคใต้เป็นผู้บุกเบิกสร้างขึ้น และมรณภาพเมื่อปี พ.ศ. 2536 แต่ยังคงอยู่ในโลงแก้ว ภายในอุโบสถ บนยอดเขายังเป็นที่ประดิษฐานพระเจดีย์ บรรจุพระบรมสารีริกธาตุ

- วัดเขาถ้ำ (สวนสุวรรณโชติการาม) ตั้งอยู่บนยอดเขาข้าวแห้ง เป็นสำนักสงฆ์ที่มีผู้นิยมมานั่งวิปัสสนาทั้งชาวไทยและชาวต่างประเทศ

- วัดพระบรมธาตุไชยาราชวรวิหาร ตั้งอยู่ตำบลเวียง โดยองค์พระเจดีย์เป็นโบราณสถานที่สร้างขึ้นตามแบบลัทธิมหายาน ตั้งแต่ครั้งอาณาจักรศรีวิชัยรุ่งเรือง รอบองค์พระธาตุมีเจดีย์เล็กๆ 4 ทิศ ล้อมรอบด้วยวิหารคด ซึ่งประดิษฐานพระพุทธรูปเก่าแก่ขนาดต่างๆ ทั้ง 4 ด้าน

- วัดรัตนาราม หรือวัดแก้ว ตั้งอยู่ที่ตำบลเลม็ด อำเภอไชยา เป็นวัดเก่าแก่ มีโบราณสถานที่สำคัญเรียกว่า เจดีย์วัดแก้ว เป็นโบราณสถานสถาปัตยกรรมศรีวิชัย ลักษณะของเจดีย์เป็นสถาปัตยกรรมแบบก้ออิฐไม่ถือปูน ฐานล่างเป็นรูปสี่เหลี่ยมจัตุรัส มีมุข 4 ด้าน ระหว่างมุขทำเป็นย่อมุมไม้สิบสอง ชุ่มด้านทิศตะวันออก มีทางเดินไปห้องกลางขององค์เจดีย์ ภายในชุ่มมีพระพุทธรูปปางมารวิชัย ประดิษฐานอยู่ทุกชุ่ม

- พิพิธภัณฑสถานแห่งชาติไชยา ตั้งอยู่ฝั่งตรงข้ามวัดพระบรมธาตุไชยาราชวรวิหาร อาคารหลังแรกด้านหน้าจัดแสดงประติมากรรมศิลาและสำริดที่ค้นพบในเมืองไชยาเก่า ได้แก่ เทวรูปพระนารายณ์ พระโพธิสัตว์อวโลกิเตศวร ส่วนอาคารที่สอง เป็นที่จัดแสดงหลักฐานสมัยก่อนประวัติศาสตร์ตั้งแต่สมัยทวารวดี ศรีวิชัย ลพบุรี สุโขทัย อยุธยา

8.3 อุทยานแห่งชาติ แหล่งท่องเที่ยวตามธรรมชาติ

- อุทยานแห่งชาติเขาสก ครอบคลุมพื้นที่อำเภอบ้านตาขุน อำเภอพนม และอำเภอกีร์รัฐนิคม สภาพโดยทั่วไปเป็นภูเขาหิน และภูเขาหินปูนสูงสลับซับซ้อน มีแนวหน้าผาสูงชัน ด้านทิศเหนือเป็นแหล่งน้ำขนาดใหญ่ เกิดจากการก่อสร้างเขื่อนรัชชประภา มีป่าไม้และสัตว์ป่าอุดมสมบูรณ์ พันธุ์ไม้หายาก ที่พบในเขตอุทยานฯ ได้แก่ ปาล์มหลังขาว และ บัวผุด
- อุทยานแห่งชาติคลองพนม เป็นภูเขาหินปูนเรียงสลับซับซ้อน และมีป่าที่อุดมสมบูรณ์ มีลำธารใหญ่น้อยจำนวนมาก ซึ่งลำธารนี้ไหลรวมกับคลองสกและคลองสกลไหลไปรวมกับคลองแสง เป็นต้นกำเนิดของคลองพุมดวง ซึ่งเป็นส่วนหนึ่งของแม่น้ำตาปี
- อุทยานแห่งชาติไทร้มเย็น ครอบคลุมพื้นที่ป่าสงวนแห่งชาติปากคลองน้ำเค็ม อำเภอบ้านนาสาร อำเภอกาญจนดิษฐ์ และอำเภอเวียงสระ
- เขตห้ามล่าสัตว์ป่าหนองทุ่งทอง ตั้งอยู่ตำบลเขาตอก สภาพพื้นที่ส่วนใหญ่เป็นที่ลุ่มสลับกับหนองน้ำ
- อุทยานแห่งชาติธารเสด็จ – เกาะพะงัน (เตรียมการ) มีสภาพป่าที่อุดมสมบูรณ์ มีพืชหลากหลายชนิดและมีกล้วยไม้ที่ลำต้นใหญ่ที่สุดในโลก
- อุทยานแห่งชาติหมู่เกาะอ่างทอง เป็นหมู่เกาะในอ่าวไทยท้องที่ตำบลอ่างทอง อำเภอเกาะสมุย จังหวัดสุราษฎร์ธานี อยู่ห่างจากเกาะสมุยและเกาะพะงันไปทางทิศตะวันตกประมาณ 20 กิโลเมตร ประกอบด้วยหมู่เกาะต่างๆ 42 เกาะ
- อุทยานแห่งชาติแก่งกรุง ตั้งอยู่ในพื้นที่จังหวัดสุราษฎร์ธานี ครอบคลุมพื้นที่อำเภอท่าชนะ อำเภอไชยา อำเภอท่าฉาง และอำเภอวิภาวดี เป็นอุทยานที่มีสภาพป่าเป็นเทือกเขาสลับซับซ้อน มีสถานที่ น่านรื่นรมย์สำหรับพักผ่อนหย่อนใจ เช่น น้ำตก ลำน้ำ บ่อน้ำร้อน ภูเขา ซึ่งมีทัศนียภาพที่สวยงาม เป็นป่าต้นน้ำลำธารที่หล่อเลี้ยงชาวจังหวัดสุราษฎร์ธานีและจังหวัดชุมพร มีเนื้อที่ประมาณ 338,125 ไร่ หรือ 541 ตารางกิโลเมตร แก่งกรุงเป็นชื่อแก่งขนาดใหญ่ในลำน้ำคลองยัน ในอดีตการไฟฟ้าฝ่ายผลิตแห่งประเทศไทยดำเนินการสำรวจเพื่อก่อสร้างเขื่อนอนอกประสงค์ ปัจจุบันได้ชะลอโครงการดังกล่าวไว้

8.4 แหล่งท่องเที่ยวชุมชน

- หมู่บ้านพุมเรียง อยู่ที่ตำบลพุมเรียง อำเภอไชยา เป็นชุมชนชาวมุสลิม ส่วนใหญ่มีอาชีพทอผ้าไหม ผ้าไหมพุมเรียงเป็นผ้าทอยกดิ้นเงิน หรือดิ้นทองสวยงาม คุณภาพดี มีลวดลายอันเป็นเอกลักษณ์ของชาวพุมเรียง ได้แก่ ลายราชวัตร ดอกโคม ลายดอกพิกุล ลายนพเก้า และลายยกเบ็ด
- แหลมโพธิ์ มีทะเลที่น้ำตื้นเหมาะแห่งหนึ่งของตำบลพุมเรียง มีอาหารทะเลขึ้นชื่อโดยเฉพาะ “หอยขาว”
- คลองร้อยสาย เป็นพื้นที่ชุมชนที่อยู่ใกล้ตัวเมืองสุราษฎร์ธานี ในบริเวณแม่น้ำตาปี ซึ่งมีวิถีชีวิตที่ยังคงใช้เรือเป็นพาหนะท้องถิ่นในการเดินทางสัญจร และยังมีกิจกรรมต่างๆ ของชาวบ้าน เช่น การทำสวนเกษตร การทำประมงพื้นบ้าน ล่องเรือ ชมหิ่งห้อย ชมป่าชายเลน ชมบ้านโบราณ ชมการสาธิตการทำหัตถกรรมกะลามะพร้าว นมัสการหลวงพ่อบ้านสุข ฌ วัดบางไปไม้

- กลุ่มท่องเที่ยวเชิงอนุรักษ์บ้านถ้ำผิง อยู่ตำบลต้นยวน อำเภอพนม ได้ชื่อมาจากภูเขาลูกหนึ่งที่มีผิงอาศัยอยู่ สภาพโดยทั่วไปเป็นหุบเขา และถ้ำหินปูน แหล่งท่องเที่ยวในชุมชนได้แก่ บึงมหัศจรรย์น้ำต้นทรายดูดอกไม้สีด้า ถ้ำประวัติศาสตร์สมรภูมิ และน้ำตกธารพฤษภาและน้ำตกบางคุย
- ชุมชนท่องเที่ยวลิเล็ด อยู่ตำบลลิเล็ด อำเภอพนมเปญ แหล่งท่องเที่ยวในชุมชนได้แก่ ป่าชายเลนบ้านลิเล็ด ตั้งอยู่ในพื้นที่อ่าวบ้านดอน และกิจกรรมชมวงจรวัดหิ่งห้อย ชมผืนป่าชายเลนที่ชุมชนร่วมกันอนุรักษ์ไว้
- ชุมชนท่องเที่ยวบางใบไม้ อยู่ตำบลบางใบไม้ อำเภอเมืองสุราษฎร์ธานี สภาพทั่วไปของชุมชนบางใบไม้มีลำคลองหลายสายไหลมาบรรจบกันเป็นพื้นที่ที่มีน้ำล้อมรอบเป็นเกาะ อาชีพชาวบ้านส่วนใหญ่ทำสวนมะพร้าว และประมงน้ำกร่อย
- ชุมชนท่องเที่ยวบ้านยวนสาว อยู่ตำบลท่าขนอน อำเภอคีรีรัฐนิคม ลักษณะพื้นที่เป็นที่ราบเชิงเขา และภูเขาสูง มีความอุดมสมบูรณ์ แหล่งท่องเที่ยวในชุมชนได้แก่ หินพัด (หินปู - หินย่า) น้ำตกบ้านยวนสาวสูง 15 ชั้น หินช้าง และคลองกะเปา
- ชุมชนท่องเที่ยวเขาเพ-ลา อยู่ตำบลสมอทอง อำเภอท่าชนะ มีโบราณสถานเก่าแก่ชื่อว่าเมืองไชยหา และถ้ำเพ-ลา ปากน้ำท่ากระจาย ศูนย์ศึกษาธรรมชาติป่าพรุคันธุลี ซึ่งมีความหลากหลายทางพันธุกรรมและพืชสมุนไพร
- ชุมชนท่องเที่ยวบ้านช่องช้าง อยู่ตำบลพรุพี อำเภอนาสาร เดิมเป็นแหล่งอุดมสมบูรณ์ เคยเป็นแหล่งอาศัยของโขลงช้างเป็นที่มาของชื่อหมู่บ้าน แหล่งท่องเที่ยวในชุมชนได้แก่ อนุสรณ์สถานบ้านช่องช้าง กลุ่มตีเหล็ก ป่าโบราณสันเขิน “ไซบีเรียแห่งป่าใต้”
- ชุมชนท่องเที่ยวบึงขุนทะเล ตำบลขุนทะเล อำเภอเมืองสุราษฎร์ธานี เป็นเส้นทางขนส่งทางทะเล การขุดค้นพบเรือสินค้าขนาดใหญ่ กิจกรรมที่น่าสนใจได้แก่ ชมการทำตาลมะพร้าวแห่งเดียวในภาคใต้ ลองเรือศึกษาธรรมชาติ ชมวิถีชุมชนแบบชาวบ้าน และชมหิ่งห้อยพันธุ์ตัวใหญ่กลางบึงขุนทะเล
- ชมรมท่องเที่ยวเชิงนิเวศอำเภอวิภาวดี เป็นกลุ่มวิสาหกิจชุมชนท่องเที่ยวเชิงอนุรักษ์ กิจกรรมของกลุ่มได้แก่ การล่องแก่งตามลำน้ำคลองยัน สาธิตการเพาะเห็ดนางฟ้า เดินป่าดูนก
- ชุมชนท่องเที่ยวบ้านบางโพธิ์ อยู่ตำบลบางโพธิ์อำเภอเมืองสุราษฎร์ธานี มีจุดเด่นที่สภาพธรรมชาติริมน้ำสมบูรณ์ มีหิ่งห้อยจำนวนมาก และวิถีชุมชนชนบทใจกลางเมืองการทำประมงพื้นบ้านผักปลอดสารพิษ
- กลุ่มท่องเที่ยวเชิงศิลปวัฒนธรรมอำเภอไชยา อยู่ตำบลพุมเรียง อำเภอไชยา เป็นชุมชนโบราณที่เป็นศูนย์กลางความรุ่งเรืองในอดีต แหล่งท่องเที่ยวในชุมชนได้แก่ แหลมโพธิ์ เกาะเสียด สุสานเจ้าเมืองไชยา วัดพระบรมธาตุไชยา บ่อน้ำพุร้อน เจดีย์วัดแก้ว
- ชุมชนท่องเที่ยวบ้านสิงขร อยู่ตำบลสิงขร อำเภอคีรีรัฐนิคม มีเขาวัดถ้ำสิงขร ซึ่งมีถ้ำโบราณที่งดงามผนังถ้ำประดับด้วยเครื่องลายครามสมัยโบราณ กิจกรรมของการท่องเที่ยวชุมชนได้แก่ นมัสการหลวงพ่อบุญ วัดถ้ำสิงขร ชมหิ่งห้อย หินย้อย เล่นน้ำคลองน้ำใส

- ชมรมการท่องเที่ยวชุมชนเชิงนิเวศบ้านหินลาด ตำบลน้ำหัก อำเภอศรีรัตนนิคม อุ้มไปด้วย ป่าไม้ ทรัพยากรทางธรรมชาติ กิจกรรมการท่องเที่ยวของชุมชนได้แก่ ปลูกไปเที่ยวไปโดย 1 คน 1 ต้น การทำขนมเงินเส้นสด ทำข้าวหลาม

- เครือข่ายทรัพยากรธรรมชาติและสิ่งแวดล้อม อำเภอท่าฉาง อำเภอเมืองสุราษฎร์ธานี กิจกรรมการท่องเที่ยวของชุมชนได้แก่ การปลูกป่าชายเลน ล่องเรือชมวิถีชีวิตชาวบ้าน ชมหิ่งห้อย ชมนก การเพาะพันธุ์ปูเปรี้ยว การอาบน้ำพุร้อน

- กลุ่มท่องเที่ยวชุมชนเลม็ด ตำบลเลม็ด อำเภอไชยา มีภูมิศาสตร์เป็นที่สูง ลุ่มทะเล เป็นชุมชนโบราณ กิจกรรมการท่องเที่ยวของชุมชนได้แก่ ชมการผลิตไข่เค็ม อสม. ชมการทำนาข้าวพื้นเมือง ป่าชุมชน ชิมอาหารทะเลสดๆ

- กลุ่มท่องเที่ยวเชิงอนุรักษ์ประวัติศาสตร์ ค่าย 357 อยู่ตำบลบ้านส้อง อำเภอเวียงสระ ลักษณะภูมิประเทศเป็นพื้นที่ป่าต้นน้ำคลองตาล อุ้มด้วยผืนป่าและละคร กิจกรรมการท่องเที่ยวของชุมชนได้แก่ ร่องรอยประวัติศาสตร์ค่าย 357 เดินป่า ชมน้ำตก 357

8.5 แหล่งท่องเที่ยวอื่นๆ ตามธรรมชาติ

- เขื่อนรัชชประภา (เขื่อนเชี่ยวหลาน) ตั้งอยู่อำเภอบ้านตาขุน เป็นเขื่อนหินทิ้งแกนดินเหนียว อเนกประสงค์ สูง 95 เมตร ยาว 700 เมตร บริเวณเขื่อนและอ่างเก็บน้ำร่มรื่นด้วยต้นไม้ใหญ่ และสวนสวยงาม ภูเขาหินปูนที่อยู่ในเขื่อนมีรูปร่างต่าง ๆ แปลกตาสวยงามตามธรรมชาติ

- น้ำตกวิภาวดี มีต้นน้ำกำเนิดจากเทือกเขาแดน และไหลลงตามลำน้ำคลองพวย น้ำตกมีจำนวน 9 ชั้น แต่ละชั้นมีความสูงและสวยงามมาก บริเวณน้ำตกเป็นเขตป่าสงวนอุ้มไปด้วยไม้ใหญ่หลายชนิดให้ความชุ่มชื้น ควรแก่การพักผ่อน

- สถานีพัฒนาและส่งเสริมอนุรักษ์สัตว์ป่าเขาท่าเพชร ตั้งอยู่ในอำเภอเมือง เป็นป่าแบบป่าดิบแล้ง ป่าเบญจพรรณ มีไม้ตะเคียนทราย ไม้คอแลน กระบก หวายแดง รอบบริเวณร่มรื่นด้วยต้นไม้ใหญ่มากมาย บนยอดเขาสามารถชมทิวทัศน์รอบตัวเมืองสุราษฎร์ได้โดยรอบ และเป็นที่ตั้งของ พระธาตุศรีสุราษฎร์ในพระบรมราชูปถัมภ์ สร้างขึ้นเมื่อ พ.ศ. 2500 เป็นปูชนียสถานองค์แรกของชาวบ้านตอน ต่อมาพระธาตุชำรุดมีรอยร้าวที่ฐาน พระธาตุจึงถูกรื้อแล้วสร้างขึ้นใหม่เป็นทรงสูงเรียวยาวลักษณะคล้ายลำเทียน นับว่าเป็นสถาปัตยกรรมที่สวยงาม

- สถานที่ฝึกฝืน “วิทยาลัยฝึกฝืนเพื่อการเกษตร” มีการสาธิตและบรรยายหลักสูตรการฝึกฝืนกั๊ง

- ถ้ำขมิ้น ตั้งอยู่ที่อำเภอนาสาร เป็นถ้ำขนาดใหญ่โตมีหินงอกหินย้อยสวยงาม และเป็นที่ศึกษาวิจัยทางด้านโบราณคดี ศาสนา ธรณีวิทยาและสัตววิทยา

- บ่อน้ำร้อนท่าสะทอน บ่อน้ำพุร้อนท่าสะทอน หรือ บ่อน้ำพุร้อนรัตนโกสัย คือแหล่งท่องเที่ยวเชิงสุขภาพที่มีชื่อเสียงของบ้านท่าสะทอน ที่นักท่องเที่ยวนิยมมาแช่น้ำร้อนเพื่อสุขภาพกัน ตั้งหมู่ที่ 6 ตำบลท่าสะทอน อำเภอพุนพิน จังหวัดสุราษฎร์ธานี เป็นบ่อน้ำร้อนแบบเปิดโล่ง บ่อน้ำพุร้อนท่าสะทอนจึงเหมาะสำหรับ บ่อแช่เท้า บ่อแช่ตัว ภายในบ่อน้ำร้อน มีอุณหภูมิประมาณ 70 องศาเซลเซียส นอกจากนี้บริเวณบ่อน้ำร้อนยังมีสวนสาธารณะและสนามเด็กเล่น และมีบ้านพักเพื่อให้บริการแก่ผู้มารักษาด้วยน้ำแร่ธรรมชาติอีกด้วย การเดินทาง จากอำเภอเมืองสุราษฎร์ธานีใช้เส้นทางหมายเลข 401 จนถึงสามแยก กม.0 ให้เลี้ยวขวาไปตาม

เส้นทางหมายเลข 401 จนถึงทางแยกซ้ายมือเข้าสู่บ้านบ่อกรัง ผ่านถนนทางรถไฟและผ่านตัวตลาดตำบลบ่อกรังประมาณ 4 กิโลเมตร พบทางแยกขวามือเข้าสู่บ้านห้วยลึก ซึ่งเป็นเส้นทางไปบ่อน้ำร้อนท่าสะทอน ระยะทางประมาณ 3 กิโลเมตร

- คลองสก แบบบรูราฟ นิ่งเรือ สวมมง ลงแพร ที่นี่เค้าจะมีการลงแพรไปตามน้ำให้เราได้สัมผัสบรรยากาศธรรมชาติที่สวยงาม ฟังเสียงน้ำไหล เค้าจะมีหมวก หรือมงกุฎที่ทำจากแบบบรูราฟให้เราใส่ สวยดี แต่กันแดดไม่ค่อยดี เราชิวมันเก๋ดี มีความยูนิค เป็นเสน่ห์อีกแบบของการลงแพร หลังจากที่เราล่องเรือไปตามน้ำก็จะพักจิบกาแฟในกระบอกไม้ไผ่ กินหอมจากไม้ไผ่ ยกชดๆ การล่องเรือจริงๆใช้เวลาประมาณ 30-40 นาทีได้ รวมอาหารกลางวันและซากาแพ พิกัด: 401, ตำบล คลองสก อำเภอ พนม สุราษฎร์ธานี

- ป่าต้นน้ำ บ้านน้ำราด เป็นแหล่งท่องเที่ยวชุมชนแห่งใหม่ ตั้งอยู่ที่ ต.บ้านท่าเนียบ อ.คีรีรัฐนิคม จ.สุราษฎร์ธานี การเดินทางจากถนนหลักกิโลเมตรที่ 44 เข้ามาระยะทางประมาณ 10 กิโลเมตรกว่า ทุกคนก็จะได้พบกับต้นน้ำลำธารขนาดเล็ก น้ำใสมากๆ

- คลองน้ำใส ความหมายชื่อไม่ผิดเพี้ยน และไม่ต้องแปล คือ ลำธาร หรือลำคลองเล็กๆที่มีน้ำใสมากๆ ซ่อนตัวอยู่ภายใต้ภูเขาขนาดเล็ก ขณะที่เหนือลำคลองแห่งนี้ปกคลุมไปด้วยต้นไม้น้อยใหญ่ มีเถาวัลย์มากมายที่แผ่กิ่งก้านเกาะเกี่ยวกัน ให้ความร่มรื่นตลอดลำคลอง สามารถเล่นน้ำได้ตลอดทั้งวัน ไม่ต้องกลัวแสงแดด ที่สำคัญคลองน้ำใส หรือคลองลือกตา ที่ชาวบ้านแถบนั้นเรียกขานมาตั้งแต่สมัยโบราณนั้น จะมีต้นกำเนิดของแหล่งน้ำแร่ธรรมชาติ ที่เกิดจากตาน้ำผุดขึ้นมาจากใต้ดิน ไส้สะอาด เมื่อผู้ใดลงไปเล่นน้ำจะมองเห็นผิวขาวผุดผ่อง โดยลำคลองมีความกว้างประมาณ 5-6 เมตร ยาวประมาณ 3 กิโลเมตร ลึกประมาณ 2.5 เมตร ก่อนไหลลงสู่คลองพุมดวง ขณะที่ห่างจากคลองน้ำใสประมาณ 2 กิโลเมตร จะมีบ่อน้ำแร่ร้อนที่มีอุณหภูมิประมาณ 38-40 องศา เหมาะแก่การลงไปอาบแช่เพื่อรักษาสุขภาพร่างกายอีกด้วย

8.6 แหล่งท่องเที่ยวแปลกใหม่

- ถ้ำปะการัง เป็นถ้ำที่มีหินงอกหินย้อยสวยงามมากมาย ใช้เวลาเดินทางประมาณ 1 ชั่วโมง ทางเดินเป็นดินเหนียวสลับก้อนหิน ยิ่งหากวันไหนฝนตกทางจะลื่นมาก เพราะฉะนั้นผู้ที่ที่จะเดินทางมาจะต้องเตรียมรองเท้าดีๆ ก่อนเข้า ในถ้ำจะมีเจ้าหน้าที่ของอุทยานพาเข้าไปชมหินงอกหินย้อยตามจุดต่างๆ เจ้าหน้าที่จะอธิบาย และเป็นผู้ดูแล ตั้งอยู่ที่ตำบลเขาพัง อำเภอบ้านตาขุน จังหวัดสุราษฎร์ธานี

- จุดชมวิวจอห์น-สุวรรณ (เกาะเต่า) นอกจากการดำน้ำดูฝูงปลาและปะการังที่สวยงามซึ่งเป็นสถานที่ขึ้นชื่อของเกาะเต่าแล้ว ยังมีที่ท่องเที่ยวอีกสถานที่หนึ่ง คือ อ่าวม่วงที่มีทั้งวิวและรีสอร์ตสวยๆ ถ้าอยากเห็นทะเลแหวกมุมดีๆก็สามารถถ่ายมุมสูงจากเกาะนางยวน เก็บบรรยากาศโดยรอบที่มีต้นไม้สีเขียวขจีสดชื่น ทิวต้นมะพร้าวร่มกันระหว่างกลางอ่าวทั้งสองมีน้ำทะเลใสๆ ใสสี มีหินเกาะแก่งสวยๆ

- วัดคุณาราม เป็นวัดที่มีสังฆารหลวงพ่อดังที่ไม่เนาเปื่อยบรรจุในโลงแก้วในท่างนั่งสมาธิ เนื่องจากหลวงพ่อดังเป็นพระนักปฏิบัติกัมมัฏฐาน ก่อนท่านละสังขารจึงสั่งให้ลูกศิษย์ทำโลงศพแบบท่านั่งไว้ ทางวัดเปิดให้นมัสการที่ศาลาด้านหน้าเท่านั้น เป็นวัดที่เป็นที่เคารพบูชาของคนในท้องถิ่นและนักท่องเที่ยวเข้ามานมัสการมากมาย สถานที่ตั้งอยู่ที่ ทางหลวงแผ่นดินหมายเลข 4169 เทศบาลนครเกาะสมุย อำเภอเกาะสมุย

- Hug Village หมู่บ้านแห่งรัก ฮักวิลเลจ อยู่ใกล้กับเกาะแรต และท่าเรือเฟอร์รี่ อำเภอดอนสัก

จังหวัดสุราษฎร์ธานี เป็นสถานที่ท่องเที่ยวที่สวยงามแห่งหนึ่ง ภายในมีค่าเฟี้ยวให้บริการอาหาร เค้ก และเครื่องดื่ม มีมุมถ่ายรูปมากมายทั้งมาเป็นคู่รักและครอบครัว มีสนามเด็กเล่น จุดชมวิวยุคที่สวยงาม ริมหาดเล สามารถมองเห็นเกาะแรต จุดเที่ยวชมและป้อนอาหารสัตว์ต่างๆ

- สะพานแขวน วัดเขาพัง เป็นสะพานข้ามคลองพะแสงที่อยู่ก่อนถึงทางเข้าเขื่อนเชี่ยวหลาน และด้วยความสูงของสะพานจึงทำให้มองเห็นวิวทิวทัศน์ที่มีฉากหลังเป็นเขาเทพพิทักษ์อย่างสวยงาม ทั้งยังเป็นจุดที่ขึ้นชื่อในเรื่องของการชมวิวยุคพระอาทิตย์ตกในยามเย็นที่งดงามไม่แพ้สถานที่อื่นๆ นักท่องเที่ยวส่วนใหญ่จึงนิยมมาเที่ยวที่นี่ในตอนเย็น เพราะจะได้สัมผัสกับบรรยากาศสุดโรแมนติกและได้ชมพระอาทิตย์ตก

- ภูเขาทรายเหมืองเกาะ ภูเขาทรายเหมืองเกาะ ตั้งอยู่ในเขตอำเภอบ้านนาสาร โดยมีลักษณะเป็นภูเขาทรายที่มีความสูงต่ำตั้งเรียงสลับกันไปมา ทั้งยังมีหาดทรายที่เป็นดั่งงานศิลปะชั้นเอกที่ถูกสร้างสรรค์ขึ้นจากธรรมชาติ จึงทำให้ดูงดงามและเป็นเอกลักษณ์ และด้วยป่าเขาเขียวขจีล้อมรอบ จึงทำให้ที่นี่มีบรรยากาศเย็นสบาย เหมาะสมกับการท่องเที่ยวเพื่อผ่อนคลายเป็นที่สุด

- ถ้ำน้ำตกผาแดง อีกหนึ่งสถานที่ท่องเที่ยวแสนมหัศจรรย์ที่ถูกสร้างขึ้นโดยธรรมชาติ ซึ่งภายในถ้ำก็จะมีหินงอกหินย้อยที่มีรูปร่างแปลกตาและงดงามสุดๆ โดยเฉพาะใจกลางถ้ำที่มีหินย้อยลงมามีลักษณะเหมือนกับผ้าผืนใหญ่ สร้างความตื่นตาตื่นใจให้กับนักท่องเที่ยวที่มาเที่ยวชม โดยถ้ำน้ำตกผาแดงแห่งนี้ก็ตั้งอยู่ที่อำเภอชัยบุรีที่เป็นเขตต่อแดนกับจังหวัดกระบี่

9. ศาสนา ประเพณี และวัฒนธรรม

9.1 ศาสนา

ประชากรโดยส่วนใหญ่ในจังหวัดสุราษฎร์ธานีนับถือศาสนาพุทธ ร้อยละ 96.69 และมีวัดจำนวนมากถึง 365 วัด แยกเป็นมหานิกาย 341 วัด ธรรมยุติก 15 วัด ศาสนาอิสลาม ร้อยละ 2.84 ที่เหลือนับถึงศาสนาคริสต์และอื่นๆ

ร้อยละของประชากรที่นับถือและจำนวนศาสนสถาน

ศาสนา	ร้อยละของประชากร	วัด	มัสยิด	โบสถ์	โบราณสถาน	โบราณวัตถุ
พุทธ	96.69	365 แห่ง				
อิสลาม	2.84		47 แห่ง			
คริสต์	0.47			69 แห่ง		
อื่นๆ					191 แห่ง	2,471 ชิ้น

ที่มา: สำนักงานวัฒนธรรมสุราษฎร์ธานี

9.2 ประเพณีและวัฒนธรรม

ประเพณีชักพระ ทอดผ้าป่า และแข่งขันเรือยาว มีอีกชื่อ คืองานเดือนสิบเอ็ด ซึ่งเป็นเวลาเดียวกับเทศกาลออกพรรษา กิจกรรมที่สำคัญได้แก่การประกวดเรือพระ ซึ่งจะมีทั้งรถพนมพระ และเรือพนมพระ ซึ่งรถและเรือพนมพระ อาจจะทำตกแต่งประดับประดาด้วยการแกะสลัก หรือฉลุไม้ ตกแต่งจำลอง เสมือนฉาก

ที่พระพุทธเจ้ากลับมาจากสวรรค์ชั้นดาวดึงส์ ในงานพิธีจะใช้คนลาก เชื่อว่าผู้ที่ได้ร่วมลากจูงรถหรือเรือพนมพระ จะได้อานิสงส์หลายประการ

การจัดพุ่มผ้าป่าเป็นการจำลองพุทธประวัติของพระพุทธเจ้าแสดงออกเป็นตอนๆ ด้วยการนำต้นไม้หรือกิ่งไม้ ประดับกับหลอดไฟสีต่างๆ บางทีจะจัดอุปกรณ์อื่นร่วมประกอบฉาก ทั้งการเขียนภาพ ปั้นรูปดินเหนียว อุปกรณ์ประกอบฉากจะไม่นิยมนำสิ่งมีชีวิตมาจัดประกอบฉาก เพราะเชื่อว่าเป็นการทรมานสัตว์ และจะไม่ได้รับอานิสงส์ และตกแต่งด้วยเครื่องอัฐบริวาร เพื่อในเช้าวันรุ่งของวันออกพรรษาจะได้นิมนต์พระมาทำพิธีทอดผ้าป่า

งานวันเงาะโรงเรียน โดยจะจัดขึ้นประมาณต้นเดือนสิงหาคมของทุกปี ซึ่งผลไม้ที่ขึ้นชื่อของจังหวัดสุราษฎร์ธานี ได้แก่ เงาะโรงเรียน จะมีความแตกต่างจากเงาะที่อื่น คือ หวาน และกรอบ ซึ่งนับเป็นความภูมิใจของชาวจังหวัดสุราษฎร์ธานี

10. สถานการณ์ด้านแรงงาน

10.1 ประชากร และกำลังแรงงาน

จังหวัดสุราษฎร์ธานีมีจำนวนประชากรเพิ่มขึ้นทุกปี ในขณะที่อัตราการว่างงานไม่คงที่ มีการผันแปรตามสภาวะเศรษฐกิจโดยเฉพาะราคาผลผลิตทางการเกษตร (ราคายางพารา) โดยไตรมาส 2 ปี 2562 เม.ย. – มิ.ย. 2562) ผู้อยู่ในวัยทำงาน อายุ 15 ปีขึ้นไป 873,289 คน แบ่งเป็นเพศชาย 424,907 คน เพศหญิง 448,382 คน เป็นผู้อยู่ในกำลังแรงงาน 614,041 คน ผู้มีงานทำ 610,926 ส่วนใหญ่เป็นผู้มีงานภาคเกษตร 281,364 คน คิดเป็นร้อยละ 46.05 นอกภาคเกษตร 329,526 คนคิดเป็นร้อยละ 53.95 ผู้มีงานทำที่มีการศึกษาในระดับประถมศึกษามากที่สุด 150,881 คน คิดเป็นร้อยละ 24.69 รองลงมาระดับอุดมศึกษา 112,930 คน คิดเป็นร้อยละ 18.48 และระดับมัธยมศึกษาตอนต้น 111,334 คน คิดเป็นร้อยละ 18.22

การว่างงาน

ในจังหวัดมีประมาณ 2,742 ราย คิดเป็นอัตราว่างงานร้อยละ 0.44 ลงลงจากไตรมาส 1 ปี 2562 ร้อยละ 0.94 พบว่าเพศหญิงจะมีอัตราการว่างงานมากกว่าเพศชาย

แรงงานนอกระบบ

ปี 2561 พบว่ามีผู้ทำงานอยู่ในแรงงานนอกระบบจำนวน 330,782 คน ทั้งนี้แรงงานนอกระบบจำแนกตามประเภทของอุตสาหกรรมพบว่า ผู้มีงานทำในอาชีพต่าง ๆ เรียงลำดับ 5 อันดับแรก คือ (1) ผู้ปฏิบัติงานที่มีฝีมือด้านเกษตรและการประมง จำนวน 222,141 คน ร้อยละ 67.15 (2) การขายส่ง การขายปลีก การซ่อมแซมยานยนต์ รถจักรยานยนต์ 50,949 คน ร้อยละ 15.40 (3) โรงแรม และภัตตาคาร จำนวน 21,170 คน ร้อยละ 6.39 (4) การผลิต จำนวน 12,416 คน ร้อยละ 3.75 และ (5) การก่อสร้างจำนวน 8,305 คน ร้อยละ 2.51

แรงงานนอกระบบต้องการมีหลักประกันความมั่นคงในการทำงาน เรียงลำดับความสำคัญ 3 ด้าน ดังนี้

- 1) ได้รับค่าตอบแทนที่เหมาะสมและมั่นคง
- 2) มีความปลอดภัยในการทำงาน
- 3) สภาพแวดล้อมในการทำงานที่ดี

ความต้องการแรงงาน

ในจังหวัดสุราษฎร์ธานี พบว่า ทั้ง 3 สาขาหลัก คือ ภาคเกษตรกรรมภาคอุตสาหกรรม และภาคบริการ มีความต้องการกำลังคนส่วนเพิ่มลดลงทุกปี ตั้งแต่ปี 2561 จนถึงปี 2565 โดยรวม มีจำนวนความต้องการ

กำลังคนส่วนเพิ่ม เฉลี่ยเท่ากับ 4,700 คนต่อปี การคาดประมาณความต้องการของกำลังคนส่วนเพิ่ม จำแนกตามระดับของการศึกษาพบว่า ในปี 2561-2565 จังหวัดสุราษฎร์ธานี มีความต้องการกำลังคนส่วนเพิ่มรวมส่วนใหญ่เป็นกำลังคนที่สำเร็จการศึกษาในระดับประถมศึกษาหรือต่ำกว่า จำนวนเฉลี่ยเท่ากับ 1,678 คนต่อปี รองลงมาคือ ระดับมัธยมศึกษาตอนต้น จำนวนเฉลี่ยเท่ากับ 466 คนต่อปี และระดับมัธยมศึกษาตอนปลาย จำนวนเฉลี่ยเท่ากับ 391 คนต่อปี

การบริการจัดหางานในประเทศ

ในช่วงไตรมาสที่ 2 (เม.ย. - มิ.ย. 2561) นายจ้าง/สถานประกอบการที่ได้แจ้งตำแหน่งงานว่างผ่านสำนักงานจัดหางานจังหวัดสุราษฎร์ธานี จำนวน 793 อัตรา โดยมีผู้ลงทะเบียนสมัครงาน 120 คน และได้รับ การบรรจุงาน 730 คน (จำนวนผู้ได้รับการบรรจุงานมีจำนวนมากกว่าจำนวนผู้ลงทะเบียนสมัครงาน สืบเนื่องจาก ในไตรมาสก่อน ยังคงมีผู้ลงทะเบียนที่ยังไม่ได้รับการบรรจุงานอยู่ ประกอบกับมีผู้มาใช้บริการจัดหางาน ในไตรมาสนี้ 754 คน)

10.2 จำนวนคนต่างด้าวที่ได้รับอนุญาตทำงานคงเหลือ

จังหวัดสุราษฎร์ธานีมีแรงงานต่างด้าว 3 สัญชาติ (กัมพูชา ลาว และเมียนมา) ที่ได้รับอนุญาตทำงาน จำนวน 87,825 คน สัญชาติเมียนมา จำนวน 76,403 คน ลาว จำนวน 8,399 คน และกัมพูชา จำนวน 3,023 คน สถานประกอบการ/นายจ้าง จำนวน 23,490 แห่ง (ข้อมูล ณ วันที่ 25 ก.ค. 2562 /สนง.จัดหางาน จ.สุฎ)

10.3 ข้อมูลผู้ประกันตนในระบบประกันสังคม

จังหวัดมีการส่งเสริมให้ผู้อยู่ในกำลังแรงงานมีการเข้าถึงหลักประกันทางสังคมเพิ่มขึ้น โดยในปี 2561 มีผู้ประกันตนในระบบประกันสังคม จำนวน 189,274 คน คิดเป็นร้อยละ 30.87 ของผู้ที่อยู่ในกำลังแรงงาน จำแนกจำนวน ประเภทผู้ประกันตน ดังนี้

ประเภท	หน่วย	ปี		
		2559	2560	2561
1. ผู้ประกันตน มาตรา 33	คน	107,964	113,060	129,340
จำนวนสถานประกอบการ	แห่ง	6,248	6,457	6,830
2. ผู้ประกันตน มาตรา 39	คน	12,616	13,709	15,544
3. ผู้ประกันตน มาตรา 40	คน	32,985	36,868	44,390
รวม	คน	153,565	163,637	189,274

ที่มา : สำนักงานประกันสังคมจังหวัดสุราษฎร์ธานี

11. ทรัพยากรธรรมชาติและสิ่งแวดล้อมที่สำคัญของจังหวัด

11.1 ทรัพยากรดินและการใช้ที่ดิน

1) สถานการณ์

กรมพัฒนาที่ดิน ได้จัดกลุ่มชุดดินของจังหวัดสุราษฎร์ธานี ออกเป็น 4 กลุ่ม ดังนี้

- 1.1) กลุ่มชุดดินในพื้นที่ลุ่มหรือพื้นที่น้ำขัง ซึ่งมีเนื้อที่ 826,792 ไร่
- 1.2) กลุ่มชุดดินในพื้นที่ดอนที่อยู่ในเขตดินชั้น เนื้อที่ 3,939,894 ไร่

1.3) กลุ่มดินที่มีความลาดชัน เนื้อที่ 2,902,759 ไร่

1.4) พื้นที่อื่นๆ ได้แก่ สนามบิน พื้นที่เพาะเลี้ยงสัตว์น้ำ หาด ป่าชายเลน สนามกอล์ฟ เกษะที่
ลุ่มและ ที่ดิน คัดแปลง บ่อ พื้นที่ชุมชน พื้นที่น้ำ เนื้อที่ 505,313 ไร่

การใช้ประโยชน์ที่ดินในจังหวัดสุราษฎร์ธานี มีการใช้เป็นที่เกษตรกรรมร้อยละ 62.18 พื้นที่ป่า
ร้อยละ 30.38 พื้นที่ชุมชนและสิ่งปลูกสร้างร้อยละ 3.02 พื้นที่น้ำร้อยละ 2.37 และพื้นที่เบ็ดเตล็ด 1.36 โดย
พื้นที่การทำการเกษตรส่วนใหญ่ เป็นพื้นที่ในการปลูกยางพาราและปาล์มน้ำมัน ซึ่งเป็นพืชเศรษฐกิจหลักของ
จังหวัดสุราษฎร์ธานี นอกจากนี้ยังมีพื้นที่ในการปลูกพืชผลไม้ เช่น มังคุด เงาะ ทูบเรียน ฯลฯ (กรมพัฒนาที่ดิน 2558-2559)

(2) ปัญหา

ดินที่มีปัญหาด้านการเกษตร

จากรายงานของกรมพัฒนาที่ดิน พบว่า จังหวัดสุราษฎร์ธานี มีพื้นที่ที่มีปัญหาทรัพยากรดิน
รวม 3,309,121 ไร่ ประกอบด้วย ปัญหาดินตื้น 2,764 ไร่ ดินทราย 7,378 ไร่ ดินอินทรีย์ 1,472 ไร่ ดินเปรี้ยว
จัดในระดับลึกลับปานกลาง 17,652 ไร่ ดินเปรี้ยวจัดในระดับลึกลับปานกลางที่มีศักยภาพก่อให้เกิดเป็นดินเปรี้ยวจัด
136,476 ไร่ ดินเลนเค็มชายทะเลที่มีศักยภาพก่อให้เกิดเป็นดินกรดกำมะถัน 155,629 ไร่ และพื้นที่ลาดชัน
เชิงชัน 2,878,029 ไร่ ผลกระทบที่เกิดขึ้นผลกระทบของปัญหา ทำให้พืชผลการเกษตรได้รับความ
เสียหายหรือพื้นที่ไม่สามารถใช้ประโยชน์ด้านการเกษตรได้

ดินเสี่ยงต่อการชะล้างพังทลายของดิน

บริเวณพื้นที่ที่เสี่ยงต่อการชะล้างพังทลายของดิน ได้แก่ พื้นที่บริเวณที่มีความลาดชัน
มากกว่า 35 องศา ซึ่งเป็นผลมาจากชะล้างพังทลายของน้ำฝน อันเป็นผลมาจากการการขาดพืชปกคลุมดิน
เนื่องมาจากปัญหาการลักลอบตัดไม้ทำลายป่า การแผ้ว ถาง ทำลายป่า การบุกรุกที่ดินเพื่อประโยชน์ส่วนตัว
เป็นต้น ผลกระทบที่เกิดขึ้นแร่ธาตุและธาตุอาหารในดินถูกชะล้าง การสูญเสียดินรวมถึงการเปลี่ยนแปลงสภาพภูมิประเทศ

การเปลี่ยนแปลงการใช้ประโยชน์ที่ดินเป็นเขตชุมชนเมืองเพิ่มขึ้น

จากข้อมูลการเปลี่ยนแปลงการใช้ประโยชน์ที่ดิน ซึ่งมีการเปลี่ยนแปลงพื้นที่เป็นชุมชนเมือง
เพื่อใช้เป็นที่อยู่อาศัย และเพิ่มพื้นที่การเกษตร โดยเฉพาะพื้นที่ในเขตเมือง ทำให้เกิดผลกระทบในเรื่องของ
อุทกภัย ดินเสื่อมคุณภาพ เป็นต้น

ที่ดินทำกินของประชาชนชนทับกับพื้นที่ของรัฐ

การเกิดปัญหาด้านการถือครองที่ดินของประชาชน บางส่วนอยู่ในที่ดินของรัฐทำให้
เกิดความขัดแย้งขึ้น ผลกระทบที่เกิดขึ้น ได้แก่ พื้นที่ป่าและพื้นที่อนุรักษ์ถูกบุกรุกทำลาย ระบบนิเวศขาดความสมดุล

11.2 ป่าไม้

ทรัพยากรป่าไม้ของจังหวัดสุราษฎร์ธานีมีแนวโน้มขยายเพิ่มขึ้น จากข้อมูลย้อนหลัง 3 ปี (พ.ศ. 2559 - 2561)
รายละเอียดตามตารางที่ปรากฏ

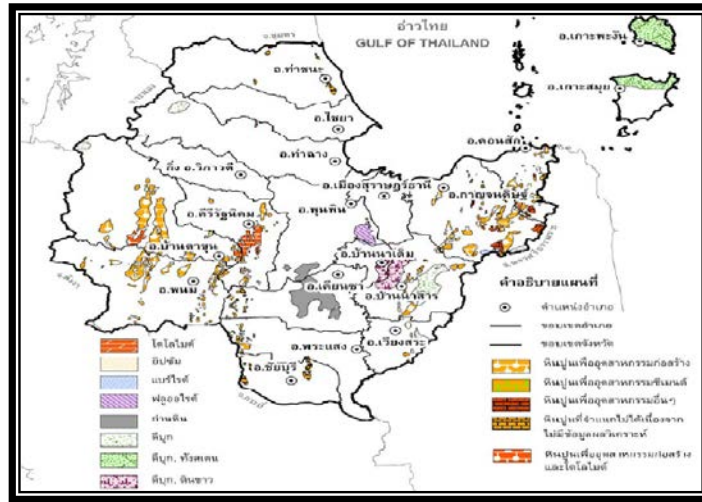
พื้นที่	พื้นที่ป่า (ไร่)			การเปลี่ยนแปลง (+/-)			
	2559	2560	2561	2559 - 2560	ร้อยละ	2560 - 2561	ร้อยละ
ประเทศไทย	102,174,805.09	102,156,350.53	102,488,302.20	-18,454.56	-0.06	331,951.67	0.32
ภาคใต้	11,076,832.92	11,088,343.45	11,207,228.70	11,510.53	0.03	118,885.25	1.07
สุราษฎร์ธานี	2,338,120.13	2,342,450.01	2,353,412.71	4,329.88	0.14	10,962.70	0.47

ที่มา: สำนักงานจัดการที่ดิน กรมป่าไม้ ปี พ.ศ. 2560

11.3 แร่ธาตุ

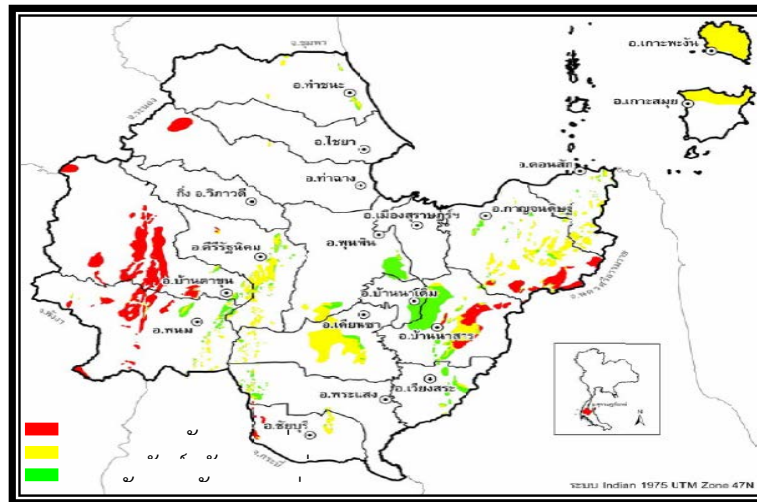
ทรัพยากรแร่

จังหวัดสุราษฎร์ธานีมีทรัพยากรแร่ที่สำคัญหลายชนิด พบกระจายตัวทั่วบริเวณตอนกลางลงมาทางทิศใต้ของจังหวัด และบริเวณเกาะต่างๆ ของจังหวัด แหล่งแร่ที่สำคัญของจังหวัดสุราษฎร์ธานี ได้แก่ หินปูน (หินปูนเพื่ออุตสาหกรรมก่อสร้าง หินปูนเพื่ออุตสาหกรรมซีเมนต์ และหินปูนเพื่ออุตสาหกรรมอื่นๆ) ดิบุก ยิปซัม แบริต์ ฟลูออไรต์ โดโลไมต์ และถ่านหิน



แผนที่ทรัพยากรแร่จังหวัดสุราษฎร์ธานี

ที่มา : สำนักงานทรัพยากรธรณีเขต 4 (สุราษฎร์ธานี), 2560 (ข้อมูล ณ เมษายน 2562)



แผนที่จำแนกเขตสงวน เขตอนุรักษ์ และเขตพัฒนาทรัพยากรแร่ จังหวัดสุราษฎร์ธานี

ที่มา : สำนักงานทรัพยากรธรณีเขต 4 (สุราษฎร์ธานี), 2560 (ข้อมูล ณ เมษายน 2562)

จังหวัดสุราษฎร์ธานีมีการผลิตแบริต์เป็นหลัก และมีการผลิตทรัพยากรแร่ที่สำคัญอื่นๆ ได้แก่ หินปูนเพื่ออุตสาหกรรมก่อสร้าง และโดโลไมต์เพื่อการเกษตรใช้เป็นวัตถุดิบสำหรับผลิตปุ๋ย ปรับปรุงคุณภาพดิน

บริบทต่างประเทศ

จังหวัดสุราษฎร์ธานีได้นำและรายงานข้อมูลพื้นฐานต่างประเทศ จากสำนักข่าวกรองแห่งชาติ และความสัมพันธ์กับอาเซียน/ข้อมูลที่น่าสนใจ มาพิจารณาประกอบการมองภาพองค์รวม ทั้งด้าน ด้านเศรษฐกิจ สังคม ทรัพยากรธรรมชาติ และโครงสร้างพื้นฐาน (ขนส่งและโทรคมนาคม) จาก 8 ประเทศ ได้แก่ จีน ญี่ปุ่น สหรัฐอเมริกา รัสเซีย เกาหลีใต้ มาเลเซีย สิงคโปร์ และ อินเดีย รายละเอียดสรุปได้ดังตาราง

1.1 รายงานข้อมูลพื้นฐานต่างประเทศ จากสำนักข่าวกรองแห่งชาติ

ด้าน/ประเทศ	เศรษฐกิจ	สังคม	ทรัพยากรธรรมชาติ	โครงสร้างพื้นฐาน (ขนส่งและโทรคมนาคม)
จีน	ส่งออก: เครื่องใช้ไฟฟ้าและอุปกรณ์ รวมทั้งอุปกรณ์การประมวลผลข้อมูลคอมพิวเตอร์ เสื้อผ้า วิทยุ สิ่งทอ และแผงวงจรไฟฟ้า	การศึกษา: อัตราการรู้หนังสือ 96.4% แรงงาน: 804 ล้านคน อัตราการว่างงาน: 4.2%	ถ่านหิน สินแร่เหล็ก น้ำมันและก๊าซธรรมชาติ ปรอท ยูเรเนียม และพลังงานน้ำ	ขนส่ง: ทางบก 4,106,387 กม. ทางรถไฟความเร็วสูงกว่า 10 เส้นทาง ระยะ 19,000 กม.
	นำเข้า: เครื่องใช้ไฟฟ้าและอุปกรณ์ น้ำมันดิบและแร่ธาตุที่ให้พลังงาน เครื่องปฏิกรณ์นิวเคลียร์ หม้อไอน้ำและชิ้นส่วนเครื่องจักร อุปกรณ์การแพทย์ แร่โลหะ ยานยนต์และถั่วเหลือง			โทรคมนาคม: ผู้ใช้โทรศัพท์พื้นฐาน: 230.99 ล้านเลขหมาย ผู้ใช้โทรศัพท์เคลื่อนที่: 1,305 ล้านเลขหมาย ผู้ใช้อินเทอร์เน็ต: 710 ล้านคน
ญี่ปุ่น	ส่งออกมาไทย: แผงวงจรไฟฟ้า ส่วนประกอบรถยนต์ เหล็กแผ่นรีดร้อน ไดโอด ทรานซิสเตอร์ ส่วนประกอบรถยนต์ เครื่องจักร ส่วนประกอบคอมพิวเตอร์ เหล็กแผ่นชุบ รถบรรทุกทุกแบบ หล่อสำหรับโลหะและพัสตุ	การศึกษา: อัตราการรู้หนังสือ 99.9% อัตราการว่างงาน: 3.1% (มี.ย. 2559 ต่ำสุดในรอบ 20 ปี)		ขนส่ง: ท่าอากาศยาน รวม 96 แห่ง
	นำเข้าจากไทย: เครื่องคอมพิวเตอร์และอุปกรณ์ ส่วนประกอบเครื่องมือสื่อสาร โทรคมนาคม ยางธรรมชาติ แผงวงจรไฟฟ้า ไก่สดแช่เย็น เนื้อสัตว์ปรุงแต่ง อาหารทะเลแปรรูป รูป ไดโอด ทรานซิสเตอร์ เนื้อพลาสติกแช่เย็น แช่แข็ง			โทรคมนาคม: อัตราการใช้โทรศัพท์พื้นฐาน 24.08 ล้านคนและโทรศัพท์เคลื่อนที่: 149.56 ล้านคน อัตราการใช้อินเทอร์เน็ต: 19.47 ล้านคน เพิ่มขึ้น 161% (เทียบกับปี 2557)

ด้าน/ประเทศ	เศรษฐกิจ	สังคม	ทรัพยากรธรรมชาติ	โครงสร้างพื้นฐาน (ขนส่งและโทรคมนาคม)
สหรัฐอเมริกา	ส่งออกมาไทย : เครื่องบินและอุปกรณ์ เครื่องจักรกล แผงวงจรไฟฟ้า เคมีภัณฑ์ พืชและผลิตภัณฑ์จากพืช อัญมณี ส่วนประกอบยานยนต์ เครื่องมือแพทย์	การศึกษา: อัตราการรู้หนังสือ 99% แรงงาน 156 ล้านคน (ก.ค. 2557) อัตราการว่างงาน: 4.9% (มิ.ย.2559)	แร่ธาตุ เหล็ก ถ่านหิน ทองคำ น้ำมัน และก๊าซธรรมชาติ	ขนส่ง: ท่าอากาศยานรวม 19,299 แห่ง เส้นทางรถไฟ: 224,792 กม. ถนน 6,506,204 กม.
	นำเข้าจากไทย: เครื่องคอมพิวเตอร์ ผลิตภัณฑ์ยาง อัญมณีและเครื่องประดับ เครื่องรับวิทยุ อาหารทะเล กระจก/แปรรูป เครื่องนุ่งห่ม เครื่องจักรกล วงจรไฟฟ้า เครื่องใช้ไฟฟ้า รถยนต์และอุปกรณ์			โทรคมนาคม: โทรศัพท์พื้นฐาน 327.57 ล้านเลขหมาย โทรศัพท์เคลื่อนที่ 302.5 ล้านเลขหมาย ผู้ใช้อินเทอร์เน็ต 286.9 ล้านคน
รัสเซีย	ส่งออกมาไทย: น้ำมันดิบ ปุ๋ยและยากำจัดศัตรูพืช เหล็ก เหล็กกล้าและผลิตภัณฑ์ เหล็ก อลูมิเนียม	การศึกษา: อัตราการรู้หนังสือ 99.7% แรงงาน: 74.89 ล้านคน ส่วนใหญ่อยู่ในภาคบริการ (63%) อัตราการว่างงาน: 5.4%	น้ำมัน ก๊าซธรรมชาติ ถ่านหิน น้ำมันดิบ เหล็ก อลูมิเนียม ปริมาณน้ำมันสำรองและก๊าซธรรมชาติ แร่ธาตุสำคัญทางยุทธศาสตร์ แร่ธาตุหายากและป่าไม้	ขนส่ง: ท่าอากาศยาน 1,218 แห่ง เส้นทางรถไฟ 87,157 กม. ถนนระยะทาง 1,283,387 กม. การเดินทางโดยเรือ ระยะทาง 102,000 กม.
	นำเข้าจากไทย: อุปกรณ์เก็บสำรองข้อมูลสำหรับคอมพิวเตอร์ รถบรรทุก โทรทัศน์ เครื่องเล่นวีดีโอ กล้องถ่ายรูป ชิ้นส่วนเครื่องทำความเย็น เครื่องประดับเงินและชิ้นส่วน			โทรคมนาคม: โทรศัพท์พื้นฐาน 32.2 ล้านเลขหมาย โทรศัพท์เคลื่อนที่ 231.1 ล้านเลขหมาย ผู้ใช้อินเทอร์เน็ต 108.7 ล้านคน

ด้าน/ประเทศ	เศรษฐกิจ	สังคม	ทรัพยากรธรรมชาติ	โครงสร้างพื้นฐาน (ขนส่งและโทรคมนาคม)
เกาหลีใต้	ส่งออกมาไทย: เหล็กกล้าและผลิตภัณฑ์ เครื่องจักรกลและส่วนประกอบ เพชรพลอยและอัญมณี แผงวงจรไฟฟ้า เครื่องจักรไฟฟ้าและ	การศึกษา: อัตราการรู้หนังสือ 98% ค่าแรงขั้นต่ำ: ปี 2559 ชม.ละ 6,030 วอน (5.44ดอลลาร์สหรัฐ) เพิ่มขึ้น 8.06%		ขนส่ง: มีท่าอากาศยานนานาชาติ 8 แห่ง ในประเทศ 17 แห่ง ลานจอด ฮ. รวม 466 แห่ง เส้นทางรถไฟทั่วประเทศ 6 สาย

	ส่วนประกอบ สินแร่โลหะ และเครื่องใช้ไฟฟ้าในบ้าน			และรถไฟใต้ดิน 16 สาย
	นำเข้าจากไทย: ยางพารา แผงวงจรไฟฟ้า น้ำมันดิบ น้ำตาลทราย เคมีภัณฑ์ กระจกและ ผลิตภัณฑ์ เม็ดพลาสติก เครื่องคอมพิวเตอร์ อุปกรณ์ใช้ไฟฟ้าและ ส่วนประกอบ			โทรคมนาคม: ผู้ให้บริการ LTE (4G): ครอบคลุมพื้นที่ 97% ของประเทศมาเป็น อันดับ 1 ของโลก และ กำลังพัฒนาเทคโนโลยี การสื่อสารแบบ 5G ทดลองใช้ในปี 2561
มาเลเซีย	ส่งออกมาไทย: คอมพิวเตอร์และอุปกรณ์ น้ำมันดิบ เครื่องจักรไฟฟ้า และส่วนประกอบ เคมีภัณฑ์ สื่อบันทึก ข้อมูลภาพและเสียง แผงวงจรไฟฟ้า เครื่องจักรกลและ ส่วนประกอบเครื่องใช้ไฟฟ้า ในบ้าน และผลิตภัณฑ์จาก พลาสติก	การศึกษา: อัตราการรู้ หนังสือ 94.6% แรงงาน: 14.30 ล้านคน อัตราการ ว่างงาน: 2.7% (2558)	ดีบุก น้ำมันและก๊าซ ธรรมชาติ ป่าไม้ และ ทรัพยากรทางทะเลต่างๆ	ขนส่ง: ท่าอากาศยาน 117 แห่ง ใช้การได้ดี 39 แห่ง เส้นทาง รถไฟ 1,849 กม. ถนน 144,403 กม.
	นำเข้าจากไทย: คอมพิวเตอร์และอุปกรณ์ รถยนต์และส่วนประกอบ ยางพารา น้ำมันสำเร็จรูป แผงวงจรไฟฟ้า ผลิตภัณฑ์ยาง เคมีภัณฑ์ เครื่องจักรกลและ ส่วนประกอบ เหล็ก เหล็กกล้าและผลิตภัณฑ์			โทรคมนาคม: โทรศัพท์พื้นฐาน 4.41 ล้านเลขหมาย โทรศัพท์เคลื่อนที่ 44.9 ล้านเลขหมาย จำนวนผู้ใช้ อินเทอร์เน็ต 21.93 ล้านคน (2559)

ด้าน/ประเทศ	เศรษฐกิจ	สังคม	ทรัพยากรธรรมชาติ	โครงสร้างพื้นฐาน (ขนส่งและโทรคมนาคม)
สิงคโปร์	ส่งออก: เครื่องจักร อุปกรณ์อิเล็กทรอนิกส์ และการสื่อสาร เวชภัณฑ์ และเคมี ผลิตภัณฑ์ ปิโตรเลียม	การศึกษา: อัตราการรู้ หนังสือ 96.8% (ปี 2558) แรงงาน: 3,656,000 คน อัตราการว่างงาน: 2.1%		ขนส่ง: ท่าเรือ 8 แห่ง เครือข่ายถนนยาว 3,496 กม. ท่าอากาศยาน 8 แห่ง เป็นของทหาร 6 แห่ง

				และพาณิชย์ 2 แห่ง
	นำเข้า: เครื่องจักรและอุปกรณ์ น้ำมันเชื้อเพลิง และแร่ธาตุที่เป็นเชื้อเพลิง ผลิตภัณฑ์เคมี และสินค้าอุปโภคบริโภค			โทรคมนาคม: โทรศัพท์พื้นฐาน 2 ล้านเลขหมาย โทรศัพท์เคลื่อนที่ 8.4 ล้านเลขหมาย จำนวนผู้ใช้อินเทอร์เน็ต 4.71 ล้านคน
อินเดีย	ส่งออกมาไทย: เครื่องเพชรพลอย อัญมณี เงินแท่งและทองคำ พืชและผลิตภัณฑ์จากพืช เครื่องจักร เคมีภัณฑ์ ส่วนประกอบและอุปกรณ์ ยานยนต์ เหล็ก เหล็กกล้า ด้ายและเส้นใย สินแร่ โลหะอื่นๆ สัตว์น้ำสด แช่เย็น แช่แข็งและแปรรูป	การศึกษา: อัตราการรู้หนังสือ 74% โดยเฉลี่ย เพศชาย 82.2% เพศหญิง 65.5% แรงงาน: 492.4 ล้านคน อัตราการว่างงาน: 9.3%	ถ่านหิน โครไมต์ ทอง เหล็ก ดินเหนียว เพชร ยิปซัม แกรไฟต์ ตะกั่ว สังกะสี หินปูน แมงกานีส น้ำมัน พอตเฟต และ แมกนีไซต์	ขนส่ง: ท่าอากาศยาน 449 แห่ง เป็นท่าอากาศยานนานาชาติ 20 แห่ง เส้นทางรถไฟ 65,000 กม. ถนน 4,320,000 กม. ท่าเรือ 13 แห่ง
	นำเข้าจากไทย: เหล็ก เหล็กกล้าและผลิตภัณฑ์ เคมีภัณฑ์ เม็ดพลาสติก อัญมณีและเครื่องประดับ เครื่องยนต์สันดาปภายใน แบบลูกสูบ รถยนต์ เครื่องจักรกล เครื่องปรับอากาศ ยางพารา เครื่องคอมพิวเตอร์			โทรคมนาคม: โทรศัพท์พื้นฐาน: 28.59 ล้านเลขหมาย โทรศัพท์เคลื่อนที่ 904.51 ล้านเลขหมาย ผู้ใช้อินเทอร์เน็ต: 243.19 ล้านคน

ที่มา รายงานข้อมูลพื้นฐานต่างประเทศ 2561 จากสำนักข่าวกรองแห่งชาติ

1.2 ความสัมพันธ์กับประเทศที่น่าสนใจ

ประเทศ	ความสัมพันธ์กับประเทศที่น่าสนใจ (ด้านเศรษฐกิจ)			
ญี่ปุ่น	1. มีการกระชับความร่วมมือพัฒนาไปสู่ความเป็นหุ้นส่วนทางยุทธศาสตร์ และเศรษฐกิจ ได้แก่ 1) การประชุมหุ้นส่วน	2. เน้นการลงทุนที่เกี่ยวข้องกับกิจการสำนักงานตัวแทนการค้าสำนักงานภูมิภาคและเป็นการลงทุนของวิสาหกิจขนาดกลาง	3. ญี่ปุ่นลงทุนในประเทศไทยมากที่สุดประมาณ 30% แม้ว่าประเทศไทยจะมีปัญหาเรื่องค่าแรงที่เพิ่มขึ้นแต่ก็มีการรวมตัว	4. ญี่ปุ่นทำการริเริ่มความเชื่อมโยงระหว่างญี่ปุ่น- แมโขง (Japan-Mekong Connectivity Initiative)

ประเทศ	ความสัมพันธ์กับประเทศที่น่าสนใจ (ด้านเศรษฐกิจ)			
	<p>ทางการเมืองไทย-ญี่ปุ่น (Japan-Thailand Political Partnership Consultations: JTPPC) 2)การประชุมทวิภาคีด้านการเมืองและการทหารระหว่างกระทรวงกลาโหมและกระทรวงการต่างประเทศของประเทศไทยและญี่ปุ่น</p> <p>3)การประชุมประจำปีความร่วมมือทางวิชาการไทย-ญี่ปุ่น (Japan-Thailand Partnership Program in Technical Cooperation: JTPP)</p> <p>4)การประชุมคณะกรรมการความร่วมมือทางการค้าและเศรษฐกิจไทย-ญี่ปุ่น</p> <p>5)คณะกรรมการเฉพาะกิจไทย-ญี่ปุ่นว่าด้วยการต่อต้านการค้ามนุษย์</p> <p>6)การประชุมจัดทำความตกลงหุ้นส่วนเศรษฐกิจไทย-ญี่ปุ่น (Japan-Thailand Economic Partnership Agreement: JTEPA)</p>	และขนาดย่อม (SMEs) ที่มีนวัตกรรมสูงมากขึ้น	ของอุตสาหกรรมยานยนต์ของญี่ปุ่นในระดับสูง	
จีน	1.มีการผลักดันการปฏิบัติตามข้อตกลงเขตการค้าเสรีจีนอาเซียนให้เสร็จสมบูรณ์	2.การพัฒนาเส้นทางสายไหมใหม่ทั้งทางบกและทางทะเล (One Belt, One Road)	3.กรอบทวิภาคีในรูปแบบหุ้นส่วนทางยุทธศาสตร์ที่เน้นความสัมพันธ์ด้านเศรษฐกิจการค้าที่มีผลประโยชน์ต่างตอบแทนและมีแผนปฏิบัติการร่วมไทย-จีน (Joint Action Plan), กรอบพหุภาคี GMS ASEAN+1 ASEAN+3 ARF ASEM	4.ความร่วมมือระหว่างรัฐบาลไทย-จีนว่าด้วยการกระชับความร่วมมือในการพัฒนาโครงสร้างพื้นฐานทางรถไฟ (อ.ค. 2558-2559)

ประเทศ	ความสัมพันธ์กับประเทศที่น่าสนใจ (ด้านเศรษฐกิจ)			
			ฯลฯ	
สหรัฐอเมริกา	1. สนับสนุนความร่วมมือกับอาเซียนในกรอบข้อริเริ่ม U.S.-ASEAN Connect เพื่อสนับสนุนการเชื่อมโยงของอาเซียน รวมทั้งการเสริมสร้างความเข้มแข็งทางการค้าและการลงทุน ให้เป็นศูนย์กลางความร่วมมือด้านเศรษฐกิจระดับภูมิภาค	2. ให้ความสำคัญกับกรอบการประชุมกับประเทศกลุ่มแม่น้ำโขงตอนล่าง (U.S. Lower Mekong Initiative-LMI) เพื่อถ่วงดุลจีน	3. เร่งเพิ่มความร่วมมือทางทหารกับอาเซียน ริเริ่มกรอบความมั่นคงทางทหาร Maritime Security Initiative (MSI)	4. มีการปรับระดับให้ไทยอยู่ในกลุ่ม Tier 2 watch list ในรายการการค้ามนุษย์ (Trafficking in Persons – TIP) ประจำปี 2559 ซึ่งเป็นผลดีต่อไทย ว่ามีความคืบหน้าในการแก้ไขปัญหาดังกล่าว และภาพลักษณ์แรงงานไทยดีขึ้น
เกาหลีใต้	1. จัดตั้งกองทุน ASEAN-ROK Future Oriented Cooperation Projects (FOCP) และกองทุน ASEAN-ROK Special Cooperation Fund (SCF) เพื่อสนับสนุนการดำเนินโครงการความร่วมมือระหว่างอาเซียนกับ กต. โดยในการประชุมสุดยอดอาเซียน-กต. สมัยพิเศษ ในปี 2552 กต. ได้ประกาศเพิ่มการให้เงินสมทบทุนแก่กองทุน ASEAN-ROK SCF หลังจากปี 2553 จากเดิมปีละ 3 ล้านดอลลาร์สหรัฐ เป็น 5 ล้านดอลลาร์สหรัฐ	2. ความช่วยเหลือโครงการภายใต้ข้อริเริ่มเพื่อการรวมตัวของอาเซียน (Initiative for ASEAN Integration – IAI) อย่างต่อเนื่อง และได้จัดการประชุมรัฐมนตรีต่างประเทศกลุ่มน้ำโขง-กต. ครั้งที่ 2 เมื่อวันที่ 10 กรกฎาคม 2555 เพื่อสนับสนุนการลดช่องว่างด้านการพัฒนาในอนุภูมิภาคกลุ่มน้ำโขง	3. ส่งเสริมการใช้ประโยชน์จากความตกลงการค้าเสรีอาเซียน-เกาหลี ให้เต็มประสิทธิภาพ สนับสนุนให้นักลงทุน กต. เข้ามาลงทุนในประเทศไทยให้มากขึ้น โดยเฉพาะอุตสาหกรรมด้าน ICT และนวัตกรรม เทคโนโลยีที่เป็นมิตรต่อสิ่งแวดล้อม รวมทั้งสนับสนุนให้ศูนย์อาเซียน-เกาหลี จัดโครงการอบรมเพื่อเสริมสร้างทักษะด้านการบริหารจัดการให้แก่ผู้ประกอบการ SME	4. เพิ่มบทบาทในการเชื่อมโยงระหว่างอาเซียน โดยอาศัยความเชี่ยวชาญด้าน ICT และนวัตกรรมของ กต. โดยเฉพาะการพัฒนาภาวะเทียบพิธีศุลกากรและโลจิสติกส์ในพื้นที่ชายแดนของไทย กับประเทศเพื่อนบ้าน รวมทั้งการเชื่อมโยงถนนและทางรถไฟในอาเซียน และเอเชียตะวันออกเฉียงใต้ ไปจนถึงคาบสมุทรเกาหลี
อินเดีย	1. แผนปฏิบัติการรองรับทั้งสองฝ่ายได้จัดตั้งกองทุน ASEAN-India Fund เพื่อสนับสนุนความร่วมมือดังกล่าว ปัจจุบันอยู่ภายใต้แผนปฏิบัติการฉบับปี 2553-2558	2. ตั้งกองทุน ASEAN-India Science & Technology Fund เพื่อพัฒนาความร่วมมือในด้านวิทยาศาสตร์และเทคโนโลยี รวมทั้งกองทุน ASEAN-India Green Fund	3. สนับสนุนแนวคิดในกรอบอาเซียน+6 ที่มอบให้ ERIA (Economic Research Institute for ASEAN and East Asia) ศึกษาความเป็นไปได้ในการพัฒนา Mekong-	4. อินเดียแสดงความสนใจที่จะให้ภาคเอกชนเข้ามามีส่วนร่วมในโครงการภายใต้ Master Plan on ASEAN Connectivity ในลักษณะของ Public Private Partnership

ประเทศ	ความสัมพันธ์กับประเทศที่น่าสนใจ (ด้านเศรษฐกิจ)			
		<p>เพื่อสนับสนุนกิจกรรมในการส่งเสริมการปรับตัวและลดผลกระทบจากการเปลี่ยนแปลงสภาพภูมิอากาศในภูมิภาค</p>	<p>India Economic Corridor (ไฮจีมินท์-พนมเปญ-กรุงเทพฯ-ทวาย-เจนไน) เพื่อเชื่อมโยงภูมิภาคกลุ่มแม่น้ำโขงกับอินเดีย ฝั่งตะวันออกโดยใช้เป็นเส้นทางลัดสำหรับการขนส่งสินค้าระหว่างกัน พร้อมกับพัฒนาเขตเศรษฐกิจและอุตสาหกรรมควบคู่กันไปด้วย</p>	<p>(PPPs) โดยเสนอให้ ASEAN Coordinating Committee พิจารณาจัดการประชุมเฉพาะเรื่อง PPP Concession Agreements เนื่องจากอินเดีย มีประสบการณ์ในเรื่องนี้ ซึ่งสอดคล้องกับความประสงค์ของไทยที่ผลักดันให้ อินเดียมีส่วนร่วมในการสร้างความเชื่อมโยงระหว่างอาเซียนกับภูมิภาคเอเชียใต้</p>
สิงคโปร์	<p>1. สิงคโปร์เตรียมปรับเปลี่ยนระบบเศรษฐกิจจากการสร้างมูลค่าเพิ่ม (value-creating) เป็นมุ่งการใช้นวัตกรรมหรือการผลิตจากความรู้และใช้ความคิดสร้างสรรค์ และจัดทำเป็นยุทธศาสตร์สิงคโปร์</p>	<p>2. ความสัมพันธ์มีความใกล้ชิดบนพื้นฐานของผลประโยชน์ร่วมกันอย่างรอบด้าน ด้านการค้าสิงคโปร์เป็นคู่ค้าอันดับ 2 ของไทยในอาเซียนรองจากมาเลเซีย</p>	<p>3. สนับสนุนการค้าเสรี โดยมีการลงนามและอยู่ในระหว่างการเจรจาเพื่อจัดทำความตกลงเขตการค้าเสรีทั้งในระดับทวิภาคีและระดับภูมิภาค ปัจจุบันสิงคโปร์มีภาษีนำเข้าสินค้าเกือบทุกรายการเป็นร้อยละ 0 สำหรับการนำเข้าข้าว สิงคโปร์มีการบริหารจัดการเพื่อตอบสนองความมั่นคงทางอาหาร โดยมีมาตรฐานขอใบอนุญาตนำเข้าจาก International Enterprise Singapore (IE Singapore) เพื่อให้มีปริมาณข้าวสำรองในปริมาณเทียบเท่าการนำเข้า 2 เดือน</p>	<p>4. สิงคโปร์เป็นประเทศผู้รับการลงทุนที่สำคัญของโลกมีเงินทุนไหลเข้าประเทศเฉลี่ยปีละ 2.5 หมื่นล้านเหรียญสหรัฐฯ โดยให้สิทธิประโยชน์ทางด้านภาษีและไม่ใช้ภาษีแก่นักลงทุน เพื่อสนับสนุนการลงทุนของผู้ประกอบการในประเทศเพื่อขยายฐานการผลิตในต่างประเทศ ส่งเสริมการลงทุนด้านวิจัยและพัฒนาพัฒนาการฝึกอบรม และเสริมสร้างโอกาสการเข้าถึงทรัพยากรจากภายนอก ขณะเดียวกันก็ส่งเสริมให้ธุรกิจต่างชาติเข้ามาลงทุน เพื่อเสริมสร้างให้สิงคโปร์เป็นศูนย์กลางด้านบริการ</p>

ประเทศ	ความสัมพันธ์กับประเทศที่น่าสนใจ (ด้านเศรษฐกิจ)			
รัสเซีย	1.การประชุมสุดยอดอาเซียน-รัสเซีย สมัยพิเศษ (ASEAN-Russia Commemorative Summit)	2. รัสเซียเป็นตลาดที่มีศักยภาพสำหรับอุตสาหกรรมการท่องเที่ยวของไทย คาดว่าปี 2559 จะเติบโตร้อยละ 24.4 ของปี 2558	3. ความตกลงระหว่างภาครัฐไทย-รัสเซีย เรื่อง แผนดำเนินกิจกรรมด้านการท่องเที่ยวระหว่างไทยกับรัสเซีย 2558-2560	
มาเลเซีย	1.ความร่วมมือในกรอบผลการพัฒนาเศรษฐกิจ 3 ฝ่าย อินโดนีเซีย มาเลเซีย ไทย (Indonesia-Malaysia-Thailand Growth Triangle IMT-GT)			

1.2 สรุปผลการดำเนินงานที่ผ่านมา

1.2.1 ผลการปฏิบัติราชการตามแผนพัฒนาจังหวัด พ.ศ. 2557 – 2560

ผลการปฏิบัติราชการตามแผนพัฒนาจังหวัดในห้วงปีนี้ คือ แผนพัฒนาจังหวัดพ.ศ. 2557 – 2560 ฉบับทบทวนใหม่ (รอบปี พ.ศ.2560) ซึ่งตรงกับแผนปฏิบัติราชการประจำปีงบประมาณ 2560 โดยมีแผนการดำเนินงานตามแผนซึ่งจำแนกระดับการประเมินผลเป็น 2 ระดับ คือ ระดับเป้าประสงค์รวม และระดับเป้าประสงค์เชิงยุทธศาสตร์ ดังนี้

สรุปภาพรวมการดำเนินงานตามแผน ระดับเป้าประสงค์รวม รายประเด็นยุทธศาสตร์ สรุปได้ ดังนี้

1) ยุทธศาสตร์ 1 การเกษตรและอุตสาหกรรม มีผลการดำเนินงานเฉลี่ยร้อยละ 58.48 โดยมีตัวชี้วัดระดับเป้าประสงค์มีผลการดำเนินงานต่ำกว่าเป้าหมาย เนื่องจากจากราคาพืชเศรษฐกิจหลักตกต่ำส่งผลกระทบต่อคนในจังหวัด

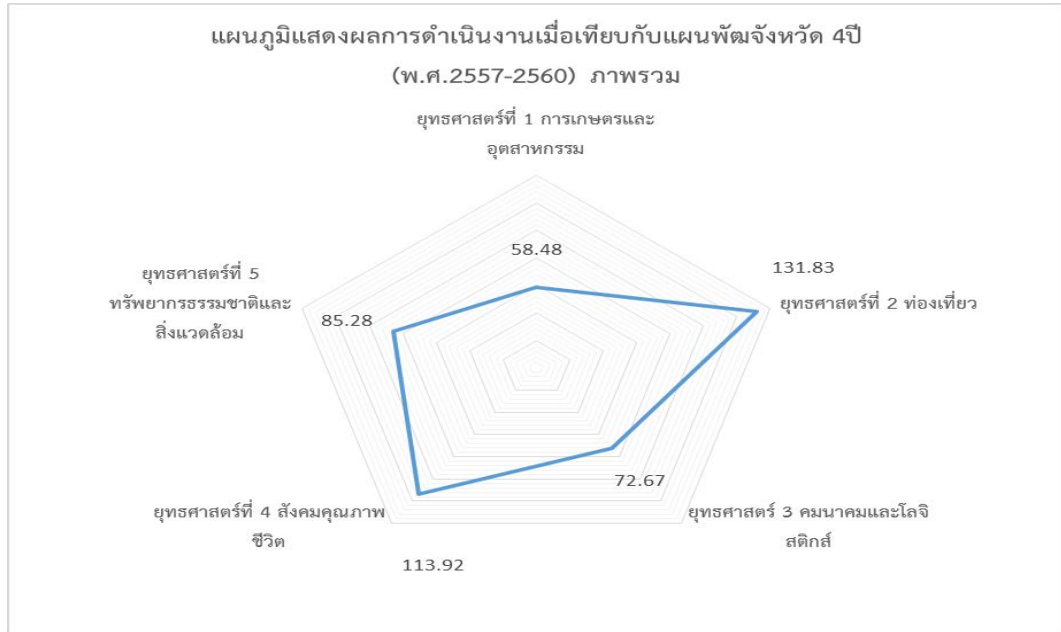
2) ยุทธศาสตร์ที่ 2 การท่องเที่ยว มีผลการดำเนินงานเฉลี่ยร้อยละ 131.83 สูงกว่าเป้าหมาย

3) ยุทธศาสตร์ 3 คมนาคมขนส่งและระบบโลจิสติกส์ มีผลการดำเนินงานเฉลี่ยร้อยละ 72.67 ซึ่งต่ำกว่าเป้าหมาย

4) ยุทธศาสตร์ 4 สังคมคุณภาพชีวิต มีผลการดำเนินงาน เฉลี่ยร้อยละ 113.92 ซึ่งตัวชี้วัดระดับเป้าประสงค์ มีค่าสูงกว่าค่าเป้าหมาย ยกเว้น ด้านการศึกษาที่มีจำนวนปีการศึกษาเฉลี่ย และค่าเฉลี่ย O net ม.3 รวมทั้ง สัดส่วนคดีอาชญากรรมคดี ต่ำกว่าเป้าหมาย

5) ยุทธศาสตร์ 5 ทรัพยากรธรรมชาติและสิ่งแวดล้อม มีผลการดำเนินงานเฉลี่ยร้อยละ 85.28 ทุกตัวชี้วัดมีผลการดำเนินงานต่ำกว่าค่าเป้าหมาย ได้แก่ พื้นที่ป่าไม้ ขยะ น้ำเสีย การเตรียมความพร้อมชุมชนที่อยู่ในพื้นที่เสี่ยงภัยพิบัติ

รายละเอียดดังกราฟที่ปรากฏ



ระดับเป้าประสงค์รวม มีจำนวนเป้าประสงค์รวม จำนวน 3 ด้าน และมีตัวชี้วัดที่สำคัญตามประเด็นยุทธศาสตร์ รวม 13 ตัวชี้วัด ซึ่งมีผลการดำเนินงานตามแผนพัฒนาจังหวัดในห้วง พ.ศ. 2557 - 2560 สรุปได้ดังนี้

ประเด็นยุทธศาสตร์ที่ 1 การเพิ่มศักยภาพการแข่งขันภาคเกษตรและอุตสาหกรรมเกษตร พบว่า มีตัวชี้วัดสำคัญ ได้แก่

1) ร้อยละที่เพิ่มขึ้นของผลิตภัณฑ์มวลรวมจังหวัด (GPP) ภาคเกษตร (ร้อยละ 1 ต่อปี) เนื่องจากรายงานผลิตภัณฑ์มวลรวมจังหวัด (GPP) จะล่าช้ากว่าปีปฏิทินจึงมีรายงานเพียงแค่ปี 2559 ซึ่งจากรายงาน พบว่า จังหวัดมีมูลค่าผลิตภัณฑ์มวลรวมจังหวัด (GPP) ภาคเกษตร เฉลี่ย 3 ปี (พ.ศ.2557-2559) 48,354 ล้านบาท **ต่ำกว่าเป้าหมาย**เฉลี่ยของแผนพัฒนาจังหวัด 4 ปี (พ.ศ.2557-2560) ที่กำหนด (99,481 ล้านบาท) ซึ่งต่ำกว่าเป้าหมาย ร้อยละ 51.39 เนื่องจากราคาพืชเศรษฐกิจหลักตกต่ำ

2) ร้อยละที่เพิ่มขึ้นของผลิตภัณฑ์มวลรวมจังหวัด (GPP) ภาคอุตสาหกรรม (ร้อยละ 0.5 ต่อปี) เช่นเดียวกับรายงานผลิตภัณฑ์มวลรวมจังหวัด (GPP) ภาคอุตสาหกรรม จะล่าช้ากว่าปีปฏิทินจึงมีรายงานเพียงแค่ปี 2559 ซึ่งจากรายงาน พบว่า จังหวัดมีมูลค่าผลิตภัณฑ์มวลรวมจังหวัด (GPP) ภาคอุตสาหกรรม เฉลี่ย 3 ปี (พ.ศ.2557-2559) 27,161.67 ล้านบาท **ต่ำกว่าเป้าหมาย**เฉลี่ยของแผนพัฒนาจังหวัด 4 ปี (พ.ศ. 2557-2560) ที่กำหนด (39,965 ล้านบาท) **ต่ำกว่าเป้าหมาย** ร้อยละ 32.04 เนื่องจากราคาพืชเศรษฐกิจหลักตกต่ำ

จากทั้ง 2 ตัวชี้วัด พบว่า สาเหตุที่ทำให้ GPP มีค่าต่ำกว่าเป้าหมาย เนื่องจากพืชเศรษฐกิจหลัก (ยางพาราและปาล์มน้ำมัน) ราคาตกต่ำส่งผลต่อรายได้เกษตรกร ซึ่งเป็นคนส่วนใหญ่ของจังหวัด รวมทั้ง

จังหวัดเกิดอุทกภัยสร้างความเสียหายต่อเกษตรกรอีกด้วย อย่างไรก็ตาม จังหวัดได้ดำเนินโครงการตามแผนปฏิบัติการประจำปีงบประมาณ พ.ศ. 2557 – 2560 เพื่อช่วยสนับสนุนการดำเนินงานตามเป้าหมายแผนฯ ตั้งแต่ ต้นทาง กลางทาง และปลายทาง ได้แก่ การส่งเสริมให้เกษตรกรใช้ปุ๋ยตามค่าวิเคราะห์ดิน ส่งเสริมการใช้ปุ๋ยเคมีร่วมกับปุ๋ยอินทรีย์คุณภาพสูง เกิดชุมชนด้านการใช้ปุ๋ยลดต้นทุนการผลิตต้นแบบ เป็นแหล่งเรียนรู้ให้กับบุคคล กลุ่มองค์กร เกิดการพัฒนานวัตกรรม สถานประกอบการและสถาบันเกษตรกรสามารถเพิ่มผลิตภาพสร้างมูลค่าให้กับผลิตภัณฑ์ เตรียมความพร้อมในองค์ความรู้ด้านเทคโนโลยี ซึ่งส่งผลในการลดต้นทุนและเพิ่มผลิตให้เป็นไปตามเป้าหมายที่กำหนด สร้างภูมิคุ้มกันเกษตรกรด้วยแนวทางของเศรษฐกิจพอเพียง เพิ่มประสิทธิภาพร้านค้าสหกรณ์ ให้องค์ความรู้และยกระดับคุณภาพปาล์มน้ำมัน ส่งเสริมการผลิตไม้ผลแปลงใหญ่ เพื่อให้เกษตรกรรายย่อยบริหารจัดการผลผลิตและการตลาดร่วมกันได้อย่างมีประสิทธิภาพ รวมทั้ง ส่งเสริมการผลิตและตลาดสินค้าเกษตรปลอดภัยในพื้นที่

ประเด็นยุทธศาสตร์ที่ 2 การส่งเสริมการท่องเที่ยวที่ยั่งยืน พบว่า มีตัวชี้วัดสำคัญ ได้แก่

1) ร้อยละที่เพิ่มขึ้นของรายได้จากการท่องเที่ยว (ร้อยละ 3 ต่อปี) พบว่ามีผลการดำเนินงานสูงกว่าเป้าหมาย โดยมีค่าเฉลี่ย (ปี 2557-2560) 70,729.70 ล้านบาท ค่าเป้าหมายเฉลี่ย 4 ปี เท่ากับ 53,453 ล้านบาท ซึ่งมีค่าสูงขึ้นอย่างต่อเนื่อง 4 ปี เฉลี่ยร้อยละ 10.89 เนื่องจากปริมาณของประชากรและผู้มาเยือนเพิ่มขึ้นอย่างต่อเนื่อง ซึ่งจังหวัดได้ดำเนินโครงการตามแผนปฏิบัติการประจำปีงบประมาณ พ.ศ. 2557 – 2560 ปรับปรุงเส้นทางการท่องเที่ยวเชิงนิเวศเกาะนกกะเตาะ อ.ดอนสัก โดยปรับปรุงภูมิทัศน์และอำนวยความสะดวกในพื้นที่ท่องเที่ยวส่งผลให้นักท่องเที่ยวเพิ่มขึ้นตามเป้าหมายที่กำหนดไว้ พัฒนาเส้นทางท่องเที่ยวเชิงวัฒนธรรมและวิถีไทยเพื่อเป็นที่รู้จักในระดับนานาชาติ ส่งเสริมการปลูกพืชสมุนไพรเพิ่มการท่องเที่ยวเชิงสุขภาพ ปรับปรุงแหล่งท่องเที่ยวกลางเมือง (บึงขุนทะเล) เพื่อดึงดูดนักท่องเที่ยว สร้างแหล่งเรียนรู้เชิงนิเวศน์ ป่าชายเลน โดยก่อสร้างหอดูนก การจัดการท่องเที่ยวเชิงเกษตรสืบสานโครงการอันเนื่องมาจากพระราชดำริ พัฒนาศักยภาพแหล่งท่องเที่ยวภูเขาลินเมืองไทย รวมทั้ง เสริมสร้างชุมชนต้นแบบเพื่อบริหารจัดการท่องเที่ยวรอบอ่าวบ้านดอน

ประเด็นยุทธศาสตร์ที่ 3 : การเชื่อมโยงเส้นทางคมนาคมและศูนย์โลจิสติกส์ (Logistics Hub) ภาคใต้ พบว่า มีตัวชี้วัดสำคัญ ได้แก่

1) ร้อยละที่เพิ่มขึ้นของผลิตภัณฑ์มวลรวมจังหวัด (GPP) สาขาการขนส่งสถานที่เก็บสินค้าและการคมนาคม (ร้อยละ 1 ต่อปี) เช่นเดียวกับรายงานผลิตภัณฑ์มวลรวมจังหวัด (GPP) พบว่า สาขาการขนส่งสถานที่เก็บสินค้า และการคมนาคม จะล่าช้ากว่าปีปฏิทินจึงมีรายงานเพียงแค่ปี 2559 ซึ่งจากรายงานพบว่า จังหวัดมีมูลค่าผลิตภัณฑ์มวลรวมจังหวัด (GPP) สาขาการขนส่งสถานที่เก็บสินค้า และการคมนาคมเฉลี่ย 3 ปี (2557-2559) มูลค่า 7,284 ล้านบาท ต่ำกว่าเป้าหมายเฉลี่ย 4 ปี (10,068 ล้านบาท) ซึ่งต่ำกว่า แผนคิดเป็นร้อยละ 27 แต่อย่างไรก็ตามพบว่าผลิตภัณฑ์มวลรวมจังหวัด สาขาการขนส่งฯ มีแนวโน้มเพิ่มขึ้นอย่างต่อเนื่อง ซึ่งจังหวัดได้ดำเนินโครงการตามแผนปฏิบัติการประจำปีงบประมาณ พ.ศ. 2557 – 2560 โดยการปรับปรุงเส้นทางเพื่อรองรับการขยายตัวเมืองสุราษฎร์ธานี ปรับปรุงถนนเพื่อการเดินทางและขนส่งของผลผลิตสินค้าเกษตรเข้าสู่เมือง ก่อสร้างถนนเพื่ออำนวยความสะดวกแก่บริเวณพื้นที่ท่องเที่ยวหลัก (บ้านเขาหลัก)

ประเด็นยุทธศาสตร์ที่ 4 : การพัฒนาสังคมปลอดภัยคุณภาพชีวิตที่ดีและมีศักยภาพในการแข่งขัน
พบว่า มีตัวชี้วัดสำคัญ ได้แก่

1) สัดส่วนคดียาเสพติดลดลง (ร้อยละ 10 ต่อปี) จากผลการดำเนินงานจังหวัดเฉลี่ย 4 ปี มีสัดส่วนคดียาเสพติดเพิ่มขึ้นจำนวน 863 คดี ซึ่งต่ำกว่าค่าเป้าหมายเฉลี่ยตามแผนพัฒนาจังหวัด (พ.ศ.2557-2560) ที่กำหนด ต้องมีสัดส่วนคดียาเสพติดลดลง เป็น 261 คดี หรือลดลงร้อยละ 10 เมื่อเทียบกับปีที่ผ่านมา เนื่องจากปริมาณของประชากรและผู้มาเยือนเพิ่มขึ้น รวมทั้งสภาพสังคมมีความอ่อนแอ เกิดการมั่วสุมเพิ่มมากขึ้น ส่งผลต่อการค้าและใช้ยาเสพติด โดยการจัดกุมส่วนใหญ่เป็นการจัดกุมข้อหาผลิตพืชกระท่อม รองลงมาเป็น กัญชาสดและกัญชาแห้ง ที่ผ่านมา จังหวัดได้ดำเนินการตามแผนปฏิบัติการป้องกันและแก้ไขปัญหายาเสพติด มาโดยตลอด โดยมีแผนป้องกันยาเสพติด แผนบำบัดรักษายาเสพติด และแผนบริหารจัดการอย่างบูรณาการ เพื่อแก้ไขปัญหายาเสพติดในหมู่บ้าน/ชุมชน อย่างมีคุณภาพและการมีส่วนร่วมของประชาชน อย่างไรก็ตาม จังหวัดได้โครงการตามแผนปฏิบัติการราชการประจำปีงบประมาณ พ.ศ. 2557 – 2560 ได้แก่ การบูรณาการโครงการของหน่วยงานหลายภาคส่วนที่เกี่ยวข้อง ได้แก่ โครงการพัฒนาชุมชนสุขภาพดี วิถีไทย โดยสำนักงานสาธารณสุขจังหวัด ฯ โครงการชุมชนดี ชีวิตมีสุข โดยสำนักงานพัฒนาสังคมและความมั่นคงของมนุษย์จังหวัด ฯ ซึ่งได้บูรณาการหน่วยงานเพื่อคัดเลือกหมู่บ้านต้นแบบตามเกณฑ์ สุขภาพดี ครอบครัวอบอุ่น ชุมชนเข้มแข็ง เชิดชูวัฒนธรรม และสภาพแวดล้อมดี และโครงการสุราษฎร์ธานีเมืองแห่งรอยยิ้มและความสุข โดยสำนักงานพัฒนาชุมชนจังหวัดฯ ซึ่งได้ขับเคลื่อนชุมชนต้นแบบเมืองคนดีเพื่อนำสู่คุณภาพชีวิตที่ดีกว่า

2) สัดส่วนคดีเกี่ยวกับความปลอดภัยในชีวิตและทรัพย์สินที่ลดลง (ร้อยละ 4 ต่อปี) จากผลการดำเนินงานจังหวัดฯ มีสัดส่วนคดีเกี่ยวกับความปลอดภัยในชีวิตและทรัพย์สินที่ลดลง เฉลี่ย 4 ปี จำนวน 407.25 คดี ซึ่งสูงกว่าค่าเป้าหมายเฉลี่ยตามแผนพัฒนาจังหวัด (พ.ศ.2557-2560) ที่กำหนด ต้องมีสัดส่วนคดีเกี่ยวกับความปลอดภัยในชีวิตและทรัพย์สินที่ลดลง เป็น 569 คดี เนื่องจาก จังหวัดได้ดำเนินมาตรการในการป้องกันและแก้ไขปัญหาคriminalความปลอดภัยในชีวิตและทรัพย์สินที่มีประสิทธิภาพ อีกทั้ง จังหวัดได้ดำเนินโครงการตามแผนปฏิบัติการราชการประจำปี (พ.ศ.2557-2560) ได้แก่ โครงการตามรอยพ่ออยู่อย่างวิถีพอเพียงของที่ทำการปกครองจังหวัดฯ โดยต่อยอดหมู่บ้านต้นแบบเมืองคนดีด้วยการจัดระบบการรักษาความปลอดภัยในชีวิตและทรัพย์สิน รวมถึงการป้องกันภัยพิบัติและการจัดการชุมชน และโครงการชุมชนต้นแบบแห่งอาหารทะเล โดยสร้างเครือข่ายชุมชนต้นแบบและจัดการทรัพยากรและสิ่งแวดล้อมเพื่อการจัดการความมั่นคงทางอาหาร โครงการพัฒนาระบบสารสนเทศเพื่อป้องกันอาชญากรรมในพื้นที่เสี่ยง เพื่อสร้างความเชื่อมั่นด้านความปลอดภัยและเพิ่มประสิทธิภาพการป้องกันความปลอดภัยสถานที่และบุคคลสำคัญ เพิ่มประสิทธิภาพการรักษาความปลอดภัยและอำนวยความสะดวกแก่นักท่องเที่ยวโดยเฉพาะพื้นที่เกาะหลัก และเพิ่มประสิทธิภาพการรักษาความปลอดภัยในชุมชน ฝึกทักษะการใช้อาวุธ การจับกุมตรวจค้น ให้ราษฎรในหมู่บ้านหรือชุมชน

3) จำนวนปีการศึกษาเฉลี่ย (15 ปี) จากผลการดำเนินงาน 4 ปี (พ.ศ.2557-2560) พบว่า จังหวัดมีค่าเฉลี่ยจำนวนปีการศึกษา 4 ปี อยู่ที่ 8.33 ปี ต่ำกว่าค่าเฉลี่ยเป้าหมาย 4 ปี กำหนดไว้คือจำนวน 12 ปี เนื่องจากมาจากหลายปัจจัย อาทิ นักเรียนต้องออกกลางคัน อาจเพราะการตั้งครุภระหว่างเรียน หรือสภาพเศรษฐกิจทางครอบครัวไม่เอื้อต่อการส่งเสริมการเรียน รวมทั้ง เขตพื้นที่การศึกษา มีข้อจำกัดในการบริหารจัดการให้สถานศึกษายกระดับผลสัมฤทธิ์ทางการเรียน (ครูไม่ตรงสาขาวิชา,งบประมาณไม่เพียงพอ) ส่งผลให้

ผู้ปกครองส่งบุตรหลานไปเรียนโรงเรียนเอกชนมากขึ้น และโรงเรียนขนาดเล็กมีเพิ่มมากขึ้นทำให้ครูไม่ครบชั้น ส่งผลต่อคุณภาพการศึกษา อย่างไรก็ตามจังหวัดก็มีแนวทางในการพัฒนาด้านการศึกษา เพื่อให้ดำเนินการตาม แผนปฏิบัติการราชการประจำปี (พ.ศ.2557-2560) ได้แก่ การจัดตั้งศูนย์อาเซียนศึกษาในระดับสถานศึกษาและ ระดับหน่วยงานทางการศึกษา รวมทั้งพัฒนาสร้างเครือข่ายเพื่อแลกเปลี่ยนเรียนรู้ภายใต้โครงการชุมชนดี ชีวิตมีสุข

4) ค่าเฉลี่ย O-net ม.3 ที่เพิ่มขึ้น จากผลการดำเนินงาน 4 ปี (พ.ศ.2557-2560) พบว่า จังหวัดมีค่าเฉลี่ย O-net ม.3 อยู่ที่ 37.41 คะแนน ต่ำกว่าค่าเฉลี่ยเป้าหมาย 4 ปี กำหนดไว้ 47.16 คะแนน สาเหตุที่มีลักษณะเดียวกันกับประเด็นจำนวนปีการศึกษาเฉลี่ยคือ เขตพื้นที่การศึกษา มีข้อจำกัดในการบริหารจัดการให้สถานศึกษายกระดับผลสัมฤทธิ์ทางการเรียน (ครูไม่ตรงสาขาวิชา,งบประมาณไม่เพียงพอ) ส่งผลให้ผู้ปกครองส่งบุตรหลานไปเรียนโรงเรียนเอกชนมากขึ้น ในขณะที่เดียวกันโรงเรียนขนาดเล็กมีเพิ่มมากขึ้นทำให้ ครูไม่ครบชั้นส่งผลต่อคุณภาพการศึกษา รวมทั้ง เครื่องมือทดสอบผลสัมฤทธิ์ทางการเรียนไม่ได้มาตรฐาน เช่น ปีการศึกษา 2558 และปีการศึกษา 2559

5) สถานบริการสุขภาพมีคุณภาพมาตรฐานที่กำหนด (HA) (ร้อยละ 100) จากผลการดำเนินงานเฉลี่ย 2 ปี (พ.ศ.2559-2560) พบว่าจังหวัดมีค่าเฉลี่ยสถานบริการสุขภาพมีคุณภาพมาตรฐานที่กำหนด (HA) อยู่ที่ ร้อยละ 77.5 ต่ำกว่าค่าเป้าหมายเฉลี่ย 2 ปี พ.ศ.(2559-2560) ที่กำหนดไว้ คือ ร้อยละ 88 เนื่องจากความไม่ต่อเนื่องของทีมงานและการพัฒนาคุณภาพ แนวทางบริการ คือการพัฒนาทีมงานขององค์กร พัฒนาการจัดการความรู้ขององค์กร

6) ร้อยละของผู้สูงอายุที่ได้รับการฟื้นฟูสมรรถภาพ (ร้อยละ 20/ปี) จากผลการดำเนินงานเฉลี่ย 2 ปี (พ.ศ.2559-2560) พบว่าจังหวัดมีค่าเฉลี่ยของผู้สูงอายุที่ได้รับการฟื้นฟูสมรรถภาพ ร้อยละ 46.26 สูงกว่าค่าเป้าหมายเฉลี่ย 2 ปี พ.ศ.2559-2560) ที่กำหนดไว้ คือ ร้อยละ 20

ประเด็นยุทธศาสตร์ที่ 5 : การสร้างฐานทรัพยากรธรรมชาติที่มั่นคง และมีสภาพแวดล้อมที่เหมาะสม พบว่า มีตัวชี้วัดสำคัญ ได้แก่

1) ร้อยละของปริมาณขยะที่ลดลง (ร้อยละ 0.01 ต่อปี) จากผลการดำเนินงาน 4 ปี (พ.ศ. 2557-2560) พบว่าจังหวัดมีปริมาณขยะเฉลี่ย อยู่ที่ 382,99.06 ตัน ต่ำกว่าค่าเฉลี่ยเป้าหมาย 4 ปี กำหนดไว้ โดยต้องมีปริมาณขยะ 363,635 ตัน เนื่องจากระบบการบริหารจัดการยังไม่เหมาะสม รวมทั้ง องค์กรปกครองส่วนท้องถิ่นยังไม่จริงจังเพียงพอในการจัดการ

2) คุณภาพน้ำ (ผิวดิน/ทะเลและชายฝั่ง) มีคุณภาพอยู่ในเกณฑ์ระดับพอใช้ไม่น้อยกว่า ร้อยละ 80 ของสถานีที่มีการตรวจวัด (ร้อยละ 80) จากผลการดำเนินงานเฉลี่ย 3 ปี (พ.ศ.2557-2559) พบว่า มีคุณภาพน้ำเฉลี่ย ร้อยละ 64.01 ต่ำกว่าเป้าหมายเฉลี่ย 3 ปี ที่กำหนด ร้อยละ 80 เนื่องจากการบริหารจัดการในการสร้างความรู้ความเข้าใจในการดูแลสภาพน้ำยังไม่มีประสิทธิภาพ รวมทั้ง การเติบโตทางเศรษฐกิจ โดยเฉพาะธุรกิจท่องเที่ยว ส่งผลให้มีจำนวนของแหล่งมลพิษเพิ่มขึ้น ประกอบการขยายตัวของชุมชนเมือง ในปัจจุบัน อย่างไรก็ตาม จังหวัดได้ดำเนินโครงการตามแผนปฏิบัติการประจำปี (พ.ศ.2557-2560) ได้แก่ การจัดโครงการอนุรักษ์ พื้นฟูระบบนิเวศ พื้นที่ต้นน้ำ พื้นที่อุทยาน พื้นที่ชุ่มน้ำ เพื่อสร้างสมดุล

3) ร้อยละของพื้นที่สีเขียวที่เพิ่มขึ้นจากพื้นที่ของจังหวัด (ร้อยละ 0.05/ปี) จากผลการดำเนินงานเฉลี่ย 3 ปี (พ.ศ.2557-2559) พบว่า มีพื้นที่สีเขียวเพิ่มขึ้นจากพื้นที่ของจังหวัด ร้อยละ 28.55 **ต่ำกว่าเป้าหมายเฉลี่ย 3 ปี** ที่กำหนด ร้อยละ 28.62 เนื่องจากยังไม่สามารถดำเนินการตามเป้าหมายที่กระทรวงกำหนด อย่างไรก็ตามจังหวัดได้ดำเนินโครงการตามแผนปฏิบัติการประจำปี (พ.ศ.2557-2560) ได้แก่ โครงการจัดตั้งศูนย์เรียนรู้ป่าชายเลนและทรัพยากรชายฝั่ง โดยสร้างจิตสำนึกอนุรักษ์ป่าชายเลน เพื่อช่วยเพิ่มประสิทธิภาพให้จังหวัดมีพื้นที่สีเขียวเพิ่มขึ้น

4) ร้อยละที่เพิ่มขึ้นของชุมชนพื้นที่เสี่ยงภัยที่ได้รับการเตรียมความพร้อมในการบริหารจัดการภัยพิบัติทางธรรมชาติ (ร้อยละ 10 ต่อปี) จากผลการดำเนินงานเฉลี่ย 4 ปี (พ.ศ.2557-2560) พบว่า มีชุมชนพื้นที่เสี่ยงภัยที่ได้รับการเตรียมความพร้อมในการบริหารจัดการภัยพิบัติทางธรรมชาติ ร้อยละ 28.32 **ต่ำกว่าเป้าหมายเฉลี่ย 4 ปี** ที่กำหนด ร้อยละ 63 เนื่องจากจังหวัดยังขาดความต่อเนื่องในการดำเนินการ โครงการเพิ่มศักยภาพเครือข่ายและชุมชนในการป้องกันและบรรเทาสาธารณภัย

ระดับเป้าประสงค์เชิงยุทธศาสตร์ มีจำนวนเป้าประสงค์ฯ จำนวน 10 ด้าน และมีตัวชี้วัดที่สำคัญตามประเด็นยุทธศาสตร์ รวม 21 ตัวชี้วัด ซึ่งมีผลการดำเนินงาน ปัญหา อุปสรรค และแนวทางการพัฒนาตามแผนพัฒนาจังหวัดในห้วง พ.ศ. 2557 - 2560 สรุปได้ดังตาราง ดังนี้

ประเด็นยุทธศาสตร์	ตัวชี้วัด	ค่าเป้าหมายเฉลี่ยปี 2557 - 2560	ผลการดำเนินงานเฉลี่ยปี 2557 - 2560	ปัญหา อุปสรรค	แนวทางการพัฒนา
เป้าประสงค์ฯ ที่ 1 มูลค่าทางเศรษฐกิจของยางพาราและปาล์มน้ำมันเพิ่มสูงขึ้น					
1.การเพิ่มศักยภาพการแข่งขันภาคเกษตรและอุตสาหกรรมเกษตร	1) ร้อยละที่เพิ่มขึ้นของปริมาณผลผลิตยางพาราต่อไร่ (ร้อยละ 2/ปี)	299 กก./ไร่	252 กก./ไร่ (ลดลง 0.85%/ปี) (ต่ำกว่าเป้าหมาย)	ราคาผลผลิตตกต่ำ ทำให้ขาดแรงจูงใจในการพัฒนา	ส่งเสริมการรวมกลุ่มแบบแปลงใหญ่ในสถาบันเกษตรกร ปรับเปลี่ยนการผลิตในพื้นที่ไม่เหมาะสม (Zoning by Agri map) ส่งเสริมการทำเกษตรผสมผสาน
	2) ร้อยละที่เพิ่มขึ้นของมูลค่าการแปรรูปยางพารา (ร้อยละ 1/ปี)	1 % /ปี	ลดลง 15.8% /ปี (ต่ำกว่าเป้าหมาย)		
	3) ร้อยละที่เพิ่มขึ้นของปริมาณผลผลิตปาล์มน้ำมันต่อไร่ (ร้อยละ 10/ปี)	3,249 กก./ไร่	3,094 กก./ไร่ (ลดลง 1.75%/ปี) (ต่ำกว่าเป้าหมาย)	ราคาผลผลิตตกต่ำการบริหารจัดการสวนของเกษตรกรไม่ถูกต้องเหมาะสมทำให้ประสิทธิภาพการผลิตต่ำ	ส่งเสริมการเพิ่มประสิทธิภาพการผลิตปาล์มน้ำมันคุณภาพ ส่งเสริมการรวมกลุ่มแบบแปลงใหญ่ในสถาบันเกษตรกร และ

ประเด็นยุทธศาสตร์	ตัวชี้วัด	ค่าเป้าหมายเฉลี่ยปี 2557 - 2560	ผลการดำเนินงานเฉลี่ยปี 2557 - 2560	ปัญหา อุปสรรค	แนวทางการพัฒนา
					ปรับเปลี่ยนการผลิตในพื้นที่ไม่เหมาะสม (Zoning by Agri map)
	4) ร้อยละที่เพิ่มขึ้นของอัตราการสกัดน้ำมันปาล์ม (Palm oil yield) (ร้อยละ 0.5/ปี)	19.3%	16.79% (เพิ่มขึ้น 0.35%/ปี) (ต่ำกว่าเป้าหมาย)	เกษตรกรตัดปาล์มไม่มีคุณภาพ การรับซื้อไม่เป็นไปตามมาตรฐาน บางโรงงานมีประสิทธิภาพการสกัดต่ำ รวมทั้งไม่มีเครื่องวัดเปอร์เซ็นต์น้ำมันจากทะเล	ทุกภาคส่วนต้องพัฒนาคุณภาพปาล์มน้ำมัน ส่งเสริมการเก็บเกี่ยวปาล์ม น้ำมันตามชั้นคุณภาพ การซื้อขายให้เป็นไปตามมาตรฐาน และเพิ่มประสิทธิภาพมาตรฐาน โรงงานสกัดน้ำมันปาล์ม
เป้าประสงค์ฯ ที่ 2 สินค้าเกษตรมีคุณภาพปลอดภัยระดับมาตรฐาน					
	5) ร้อยละของฟาร์มที่ได้รับการรับรองมาตรฐานด้านพืชเทียบกับฟาร์มที่ยื่นขอ (ร้อยละ 80/ปี)	80.00	90.00 (สูงกว่าเป้าหมาย)		
	6) ร้อยละของฟาร์มที่ได้รับการรับรองมาตรฐาน (ประมง) เทียบกับฟาร์มที่ยื่นขอ (ร้อยละ 80/ปี)	80.00	91.55 (สูงกว่าเป้าหมาย)		
	7) ร้อยละของฟาร์มที่ได้รับการรับรองมาตรฐาน (ปศุสัตว์) เทียบกับฟาร์มที่ยื่นขอ (ร้อยละ 100/ปี)	100.00	100.00 (เป็นไปตามเป้าหมาย)		
	8) ร้อยละของผลิตภัณฑ์อาหารและผลิตภัณฑ์ชุมชนได้รับมาตรฐานผลิตภัณฑ์ชุมชน (มผช.) (ร้อยละ 80/ปี)	80.00	82.50 (สูงกว่าเป้าหมาย)		
เป้าประสงค์ฯ ที่ 3 จังหวัดมีการจัดการศักยภาพทางการท่องเที่ยวที่ยั่งยืนสอดคล้องกระแสโลก					
2.การส่งเสริมการท่องเที่ยวที่ยั่งยืน	9) ร้อยละที่เพิ่มขึ้นของรายได้จากการท่องเที่ยว (ร้อยละ 3/ปี)	53,453 ลบ.	70,729.7 ลบ. (เพิ่มขึ้น 10.89%/ปี) (สูงกว่าเป้าหมาย)		
เป้าประสงค์ฯ ที่ 4 ระบบโครงสร้างพื้นฐานด้านคมนาคมขนส่งและโลจิสติกส์ของจังหวัดมีศักยภาพในการแข่งขันระดับประเทศ					
3.การเชื่อมโยงเส้นทางคมนาคม	10) ร้อยละที่เพิ่มขึ้นของผลิตภัณฑ์มวลรวมจังหวัด	10,068 ลบ.	7,284 ลบ. (เพิ่มขึ้น 12.02%/ปี)	ใช้ข้อมูล GPP จาก สศช.ปี (พ.ศ.2557-	แม้ผลการดำเนินงาน 4 ปี จะยังไม่ถึงเป้าหมายที่

ประเด็นยุทธศาสตร์	ตัวชี้วัด	ค่าเป้าหมายเฉลี่ยปี 2557 - 2560	ผลการดำเนินงานเฉลี่ยปี 2557 - 2560	ปัญหา อุปสรรค	แนวทางการพัฒนา
และศูนย์โลจิสติกส์ (Logistics Hub) ภาคใต้ตอนบน	(GPP) สาขาการขนส่ง สถานที่เก็บสินค้าและการคมนาคม (ร้อยละ 1/ปี)		(ต่ำกว่าเป้าหมาย)	2559)	กำหนด แต่มีอัตราการเพิ่มของ GPP สาขาขนส่งฯ สูงกว่าเป้าหมาย (เฉลี่ย 12.02 %ต่อปี)
เป้าประสงค์ฯ ที่ 5 ชุมชนและแหล่งท่องเที่ยวหลักมีความปลอดภัยและสงบสุข					
4.การพัฒนาสังคมปลอดภัย คุณภาพชีวิตที่ดี และมีศักยภาพในการแข่งขัน	11) ร้อยละที่ลดลงของคดี ยาเสพติด (ร้อยละ 10/ปี)	261 คดี	9,060 คดี (เพิ่มขึ้น 2.65 คดี/ปี) (ต่ำกว่าเป้าหมาย)	ข้อมูลจากรายงานสถานการณ์ ยาเสพติดพื้นที่จังหวัดฯ ปี (2557-2560) ซึ่งมีคดีในปี 2557 จำนวนมากถึง 9,347 คดี และมีแนวโน้มเพิ่มขึ้นอย่างต่อเนื่องร้อยละ 2.65 คดี/ปี	
	12) ร้อยละที่ลดลงของคดีเกี่ยวกับความปลอดภัยในชีวิตและทรัพย์สิน (ร้อยละ 1/ปี)	601	407 (ลดลง 13.37%/ปี) (สูงกว่าเป้าหมาย)	ใช้ค่าเฉลี่ย 4 ปี (2557-2560) จากตำรวจภูธรจังหวัดฯ มีแนวโน้มลดลง 13.32% ต่อปีจาก 502 คดีในปี 2557	
เป้าประสงค์ฯ ที่ 6 เยาวชนได้รับการพัฒนาเต็มศักยภาพ					
	13) จำนวนปีการศึกษาเฉลี่ย (15ปี)	12.4 ปี	8.33 ปี (เพิ่มขึ้น 0.66ปี/ปี) (ต่ำกว่าเป้าหมาย)		ควรมีการทบทวนตัวชี้วัดเพื่อให้เป็นมาตรฐานเดียวกัน
	14) ค่าเฉลี่ย O-net ม.3 ที่เพิ่มขึ้น	45.66	37.56 (ต่ำกว่าเป้าหมาย)	หน่วยงานการศึกษา มีข้อจำกัดในการบริหารจัดการ ประกอบกับโรงเรียนขนาดเล็กมีจำนวนเพิ่มขึ้นส่งผลให้ครูไม่เพียงพอ รวมทั้งเครื่องมือทดสอบผลสัมฤทธิ์ทางการเรียนไม่ได้มาตรฐาน เช่น ปีการศึกษา	ควรกำหนดนโยบายเพื่อนำไปสู่การปฏิบัติให้ชัดเจนในประเด็นการจัดสรรงบประมาณเพื่อยกระดับผลสัมฤทธิ์ทางการเรียน

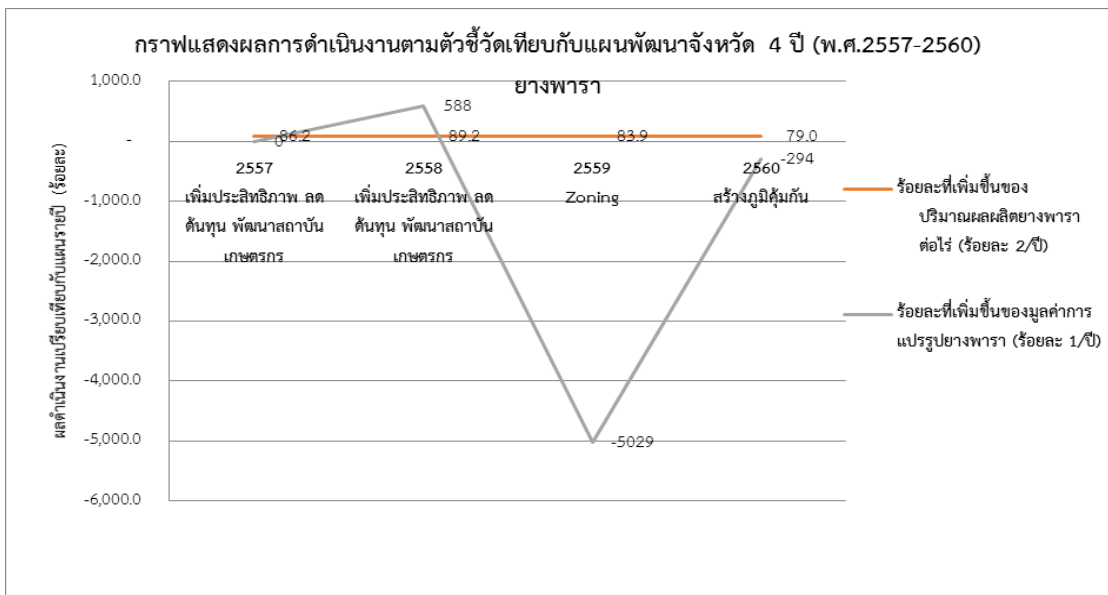
ประเด็นยุทธศาสตร์	ตัวชี้วัด	ค่าเป้าหมายเฉลี่ยปี 2557 - 2560	ผลการดำเนินงานเฉลี่ยปี 2557 - 2560	ปัญหา อุปสรรค	แนวทางการพัฒนา
				2558 และ 2559	
	15) จำนวนเยาวชนที่เข้าร่วมกิจกรรมการเรียนรู้เพื่อเสริมศักยภาพการแข่งขัน	4,000 คน	5,719 คน (สูงกว่าเป้าหมาย)		
เป้าประสงค์ฯ ที่ 7 ประชาชนมีสุขภาพ					
	16) สถานบริการสุขภาพมีคุณภาพมาตรฐานที่กำหนด (HA) (ร้อยละ 100)	87.5%	77.50% (ต่ำกว่าเป้าหมาย)	ขาดความต่อเนื่องของทีมนำและการพัฒนาคุณภาพ	พัฒนาทีมนำขององค์กร พัฒนาการจัดการความรู้ขององค์กร
	17) ร้อยละของผู้สูงอายุที่ได้รับการฟื้นฟูสมรรถภาพ (ร้อยละ 20/ปี)	20.00%	46.26% (สูงกว่าเป้าหมาย)		
เป้าประสงค์ฯ ที่ 8 ชุมชนและเมืองท่องเที่ยวหลักมีสภาพแวดล้อมที่ดี					
5.การสร้างฐานทรัพยากรธรรมชาติที่มั่นคงและมีสภาพแวดล้อมที่เหมาะสม	18) ร้อยละของปริมาณขยะที่ลดลง (ร้อยละ 0.01/ปี)	363,635 ตัน	382,999.06 ตัน (ลดลง 0.94%/ปี) (ต่ำกว่าเป้าหมาย)	ระบบการบริหารจัดการยังไม่เหมาะสม รวมทั้งอปท. ยังไม่จริงจังเพียงพอในการจัดการ	แม้ผลการดำเนินงาน 4 ปี จะยังไม่ถึงเป้าหมายที่กำหนด แต่มีอัตราการลดขยะสูงกว่าเป้าหมาย (เฉลี่ย 0.94% ต่อปี) ทั้งนี้ ควรมีการกระตุ้นอปท. วางมาตรการและแนวทางการจัดการขยะอย่างเป็นรูปธรรม
	19) คุณภาพน้ำ (ผิวดิน/ทะเลและชายฝั่ง) มีคุณภาพอยู่ในเกณฑ์ระดับพอใช้ไม่น้อยกว่าร้อยละ 80 ของสถานีที่มีการตรวจวัด (ร้อยละ 80)	80%	64.01% -น้ำผิวดิน (52.84%) -น้ำทะเล (79.53%) (เพิ่มขึ้น 10.56%/ปี) (ต่ำกว่าเป้าหมาย)	การในการสร้างความรู้ความเข้าใจ การดูแลสภาพน้ำยังขาดประสิทธิภาพ	เพิ่มศักยภาพในการบริหารจัดการเพื่อสร้างความรู้ความเข้าใจในการดูแลสภาพน้ำ และควรมีการทบทวนตัวชี้วัดเนื่องจากการวัดคุณภาพน้ำทะเลและน้ำผิวดินมีมาตรฐานการวัดที่แตกต่างกัน
เป้าประสงค์ฯ ที่ 9 ชุมชนและเมืองท่องเที่ยวหลักมีสภาพแวดล้อมที่ดี					
	20) ร้อยละของพื้นที่สีเขียว	28.68%	28.54%	การบริหารจัดการ	แม้ผลการดำเนินงาน 4

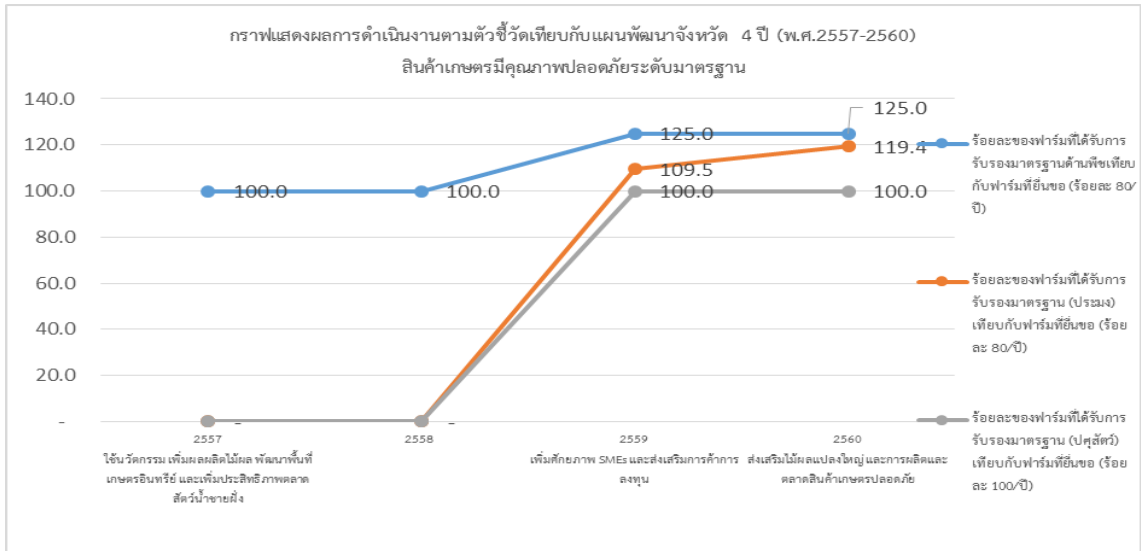
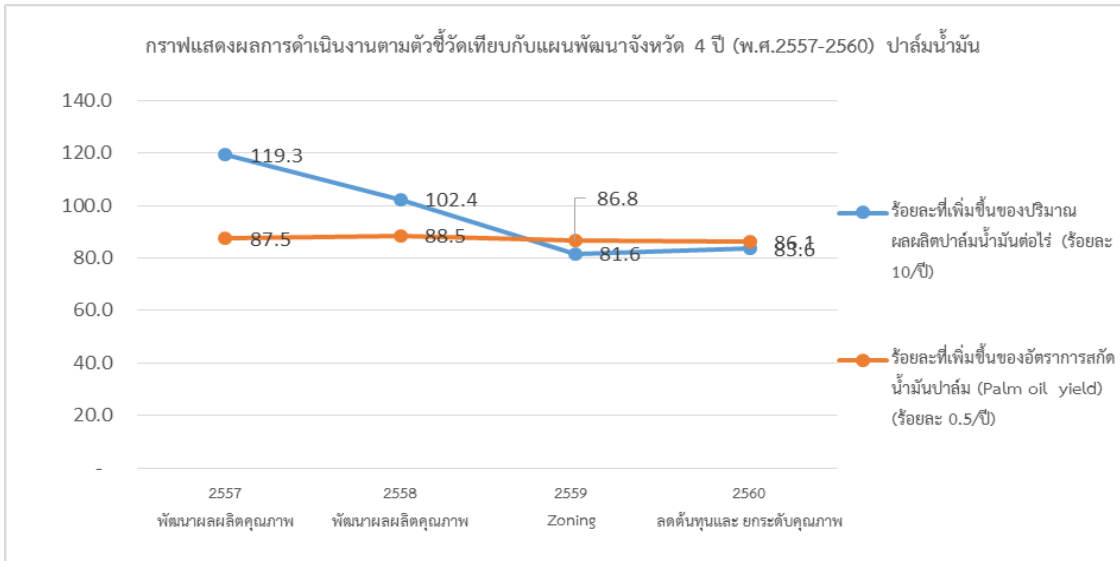
ประเด็นยุทธศาสตร์	ตัวชี้วัด	ค่าเป้าหมายเฉลี่ย ปี 2557 - 2560	ผลการดำเนินงานเฉลี่ย ปี 2557 - 2560	ปัญหา อุปสรรค	แนวทางการพัฒนา
	เขียวที่เพิ่มขึ้นจากพื้นที่ป่าของจังหวัด (ร้อยละ 0.05/ปี)		(เพิ่มขึ้น 0.08%/ปี) (ต่ำกว่าเป้าหมาย)	ในการเพิ่มพื้นที่สีเขียวยังขาดประสิทธิภาพ	ปี จะยังไม่ถึงเป้าหมายที่กำหนด แต่มีอัตราการเพิ่มพื้นที่สีเขียวสูงกว่าเป้าหมาย (เฉลี่ย 0.08% ต่อปี)
เป้าประสงค์ฯ ที่ 10 ชุมชนเสี่ยงภัยมีความพร้อมในการจัดการภัยพิบัติและสาธารณภัย					
	21) ร้อยละที่เพิ่มขึ้นของชุมชนพื้นที่เสี่ยงภัยที่ได้รับการเตรียมความพร้อมในการรับมือภัยพิบัติทางธรรมชาติ (ร้อยละ 10/ปี)	48.00%	28.32% (เพิ่มขึ้น 16.27%/ปี) (ต่ำกว่าเป้าหมาย)	ขาดความต่อเนื่องในการดำเนินการ	แม้ผลการดำเนินงาน 4 ปี จะยังไม่ถึงเป้าหมายที่กำหนด แต่มีอัตราการเพิ่มชุมชนฯ ที่ได้รับการเตรียมความพร้อมในการรับมือสูงกว่าเป้าหมาย (เฉลี่ย 16.27%ต่อปี)

ทั้งนี้ จากผลการดำเนินงานระดับเป้าประสงค์เชิงยุทธศาสตร์ ตามแผนพัฒนาจังหวัด 4 ปี ที่ผ่านมา (พ.ศ.2557-2560) จังหวัดได้จัดทำสรุปผลการดำเนินงานเทียบกับแผน 4 ปี รายละเอียดดังตารางหากมีผลการดำเนินงานเมื่อเทียบกับแผนรายปี สรุปได้ดังนี้

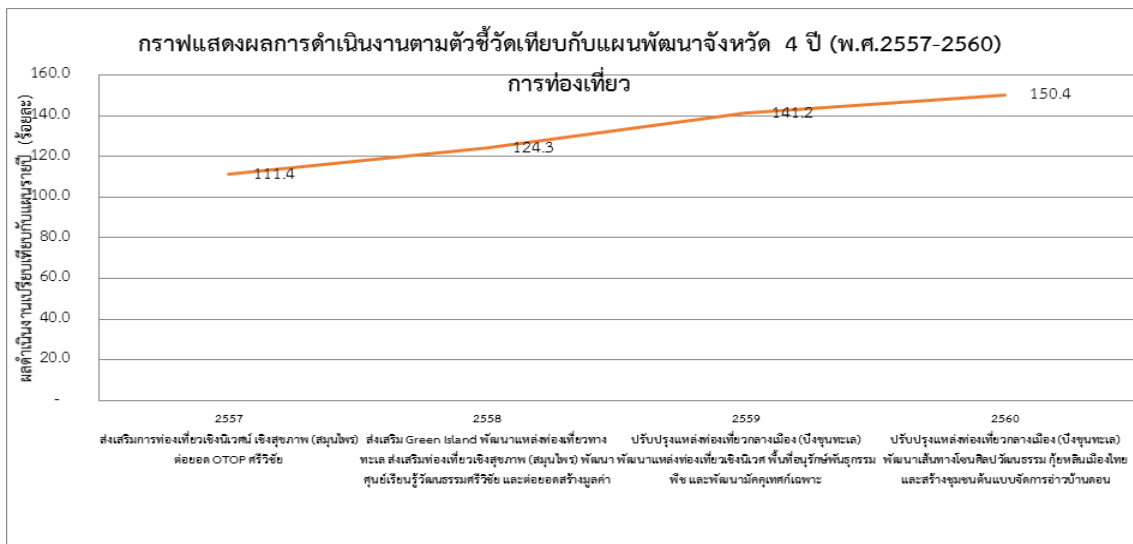
- 1) น้อยกว่า 100 หมายถึง ดำเนินการได้ต่ำกว่าเป้าหมาย (รายปี)
- 2) เท่ากับ 100 หมายถึง ดำเนินการได้ตรงเป้าหมาย (รายปี)
- 3) มากกว่า 100 หมายถึง ดำเนินการได้สูงกว่าเป้าหมาย (รายปี)

ประเด็นยุทธศาสตร์ที่ 1 การเพิ่มศักยภาพการแข่งขันภาคเกษตรและอุตสาหกรรมเกษตร

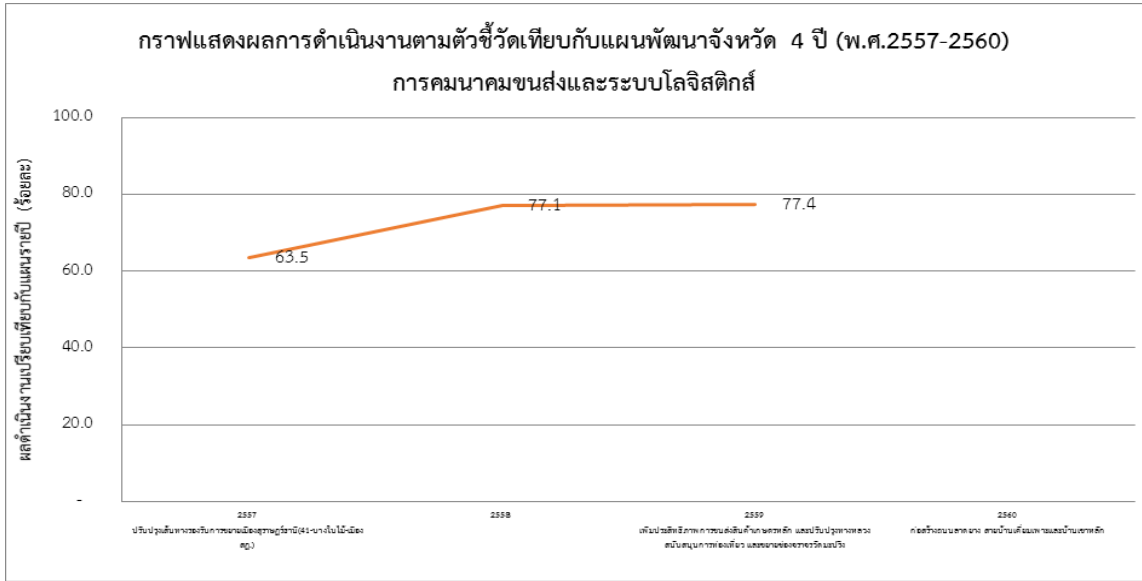




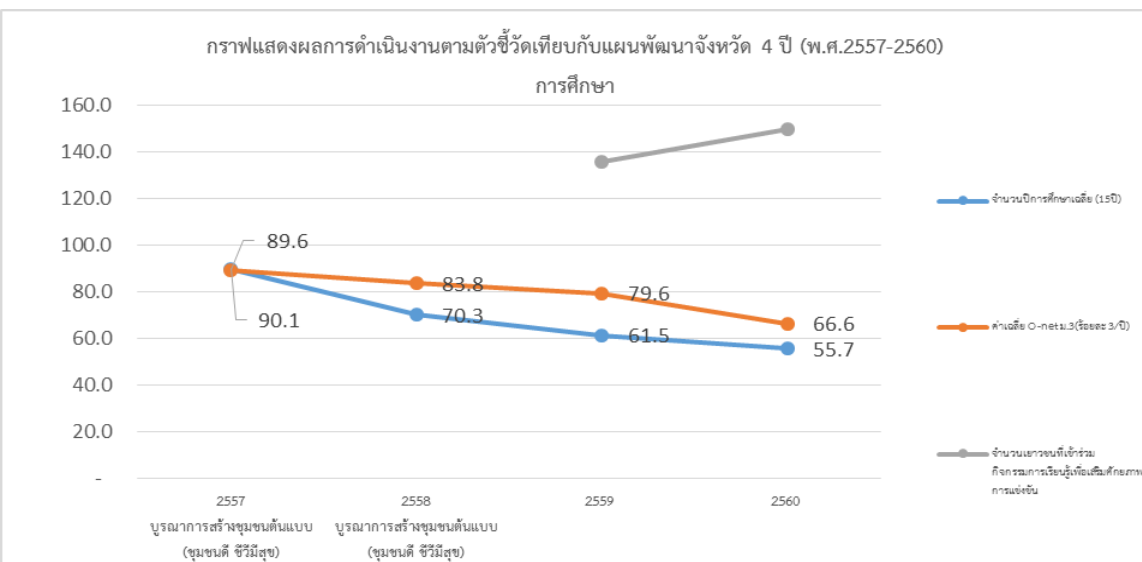
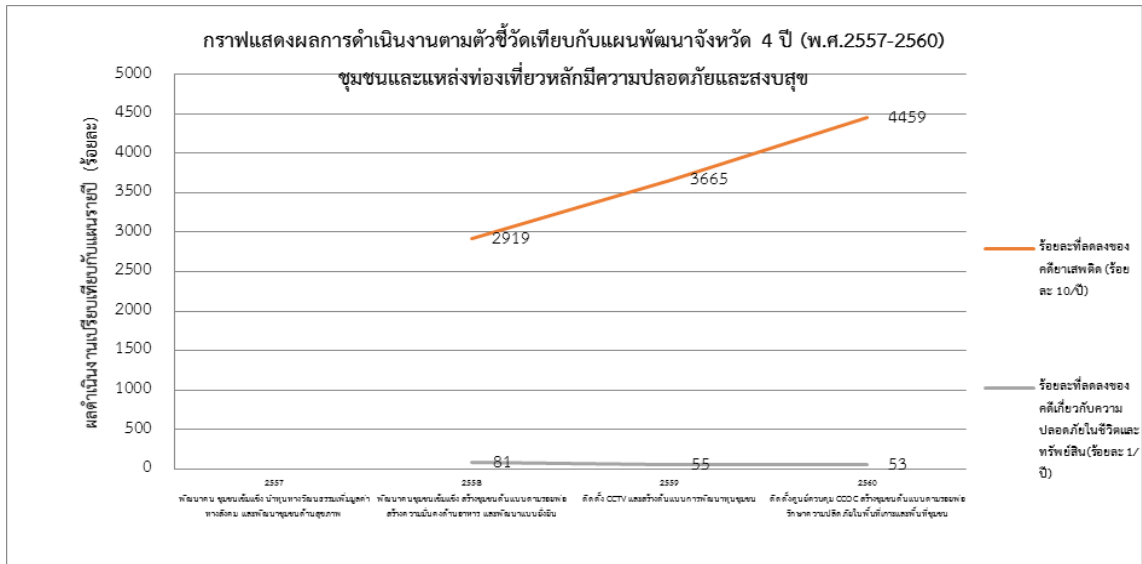
ประเด็นยุทธศาสตร์ที่ 2 การส่งเสริมการท่องเที่ยวที่ยั่งยืน

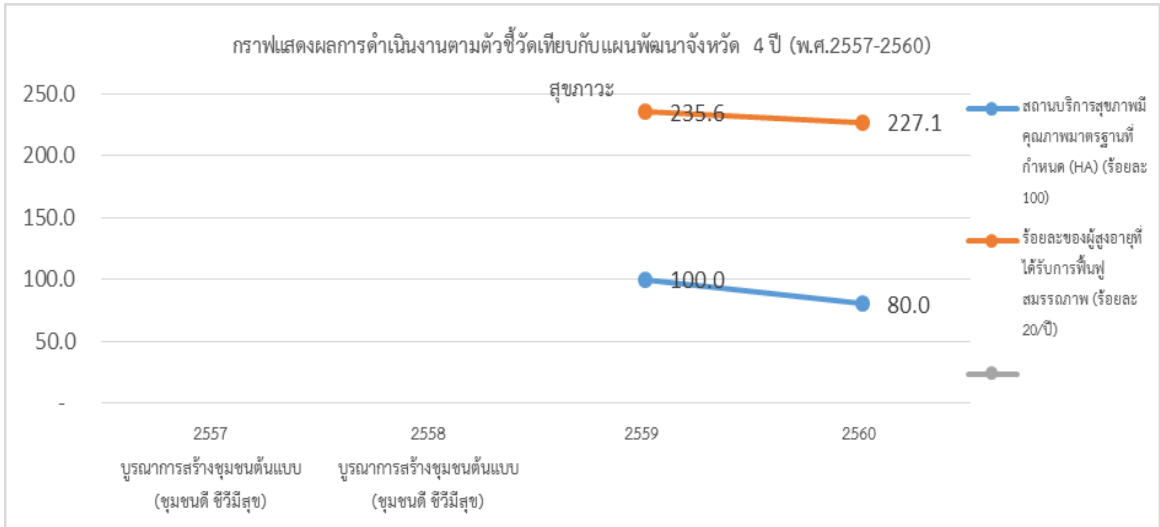


ประเด็นยุทธศาสตร์ที่ 3 การเชื่อมโยงเส้นทางคมนาคมและศูนย์โลจิสติกส์ (Logistics Hub) ภาคใต้ตอนบน

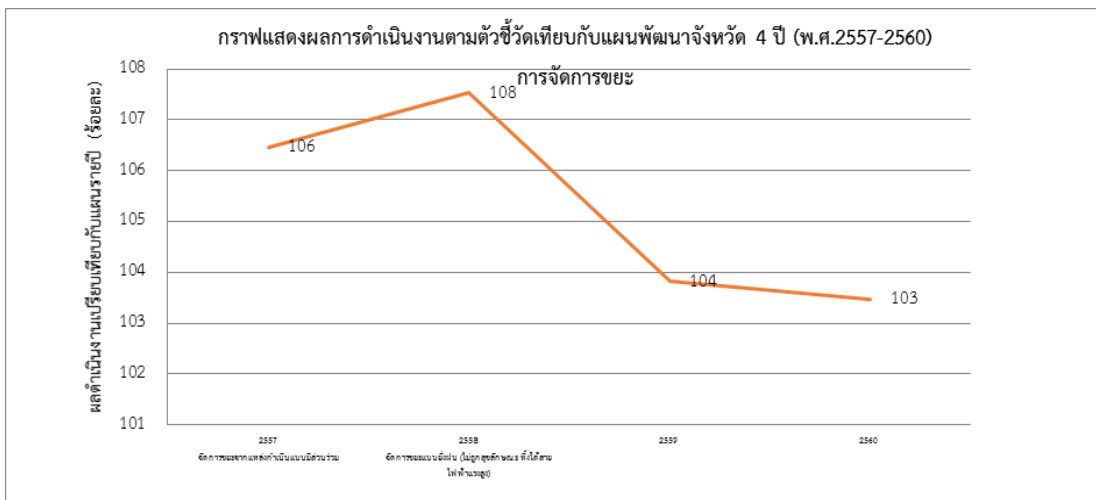


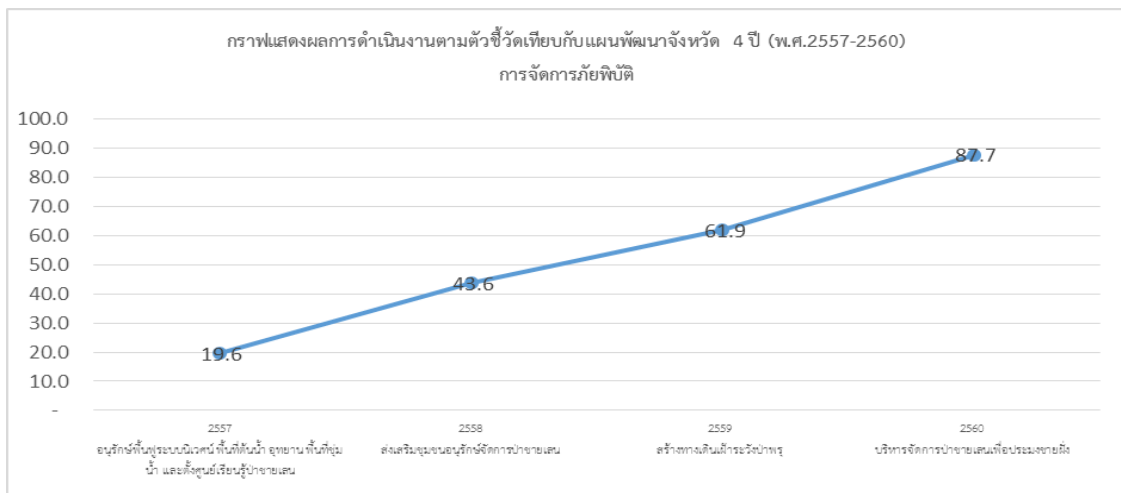
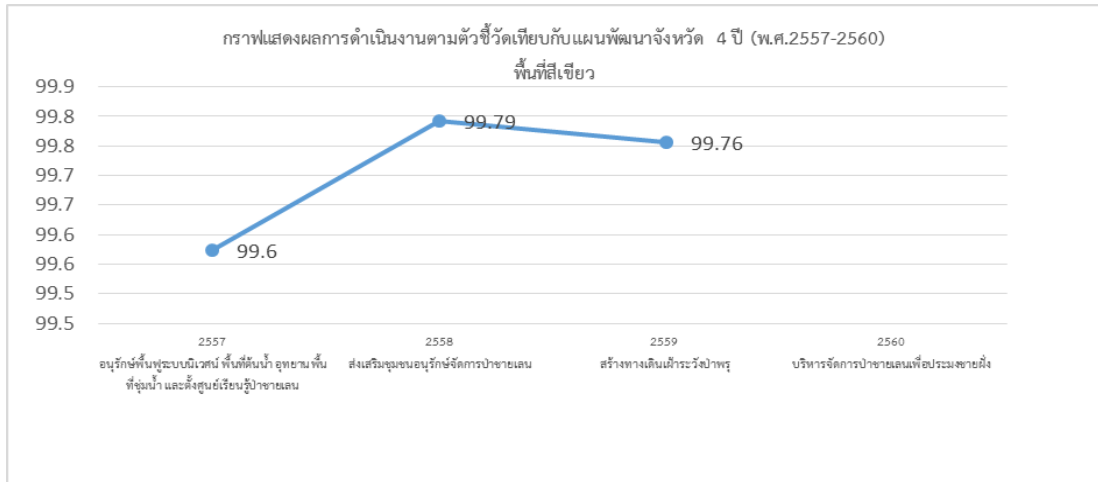
ประเด็นยุทธศาสตร์ที่ 4 การพัฒนาสังคมปลอดภัย คุณภาพชีวิตที่ดี และมีศักยภาพในการแข่งขัน





ประเด็นยุทธศาสตร์ที่ 5 การสร้างฐานทรัพยากรธรรมชาติที่มั่นคงและมีสภาพแวดล้อมที่เหมาะสม





สรุปผลการดำเนินงานที่สำคัญในปีงบประมาณ พ.ศ. 2562

จังหวัดสุราษฎร์ธานี ได้รับการจัดสรรงบประมาณประจำปี พ.ศ. 2562 จำนวน 30 โครงการ งบประมาณ 251,597,800 บาท ผลการเบิกจ่าย ณ วันที่ 30 กันยายน 2562 จำนวน 164,083,670.17 บาท สรุปผลการดำเนินงานที่สำคัญ ดังนี้

1. ด้านการเกษตร เน้นพัฒนาและส่งเสริมปาล์มน้ำมัน ซึ่งถือว่าเป็นพืชเศรษฐกิจที่สำคัญของจังหวัด ด้วยการพัฒนาคุณภาพการเก็บเกี่ยวเพื่อยกระดับคุณภาพปาล์มน้ำมัน สร้างอาชีพเสริมแก่เกษตรกรชาวสวนยางพารา ส่งเสริมเกษตรแปลงใหญ่ ตลอดจนส่งเสริมการแปรรูปผลิตภัณฑ์การเกษตร เช่น สมุนไพร ประมง ไม้ผล เป็นต้นเพื่อสร้างรายได้เสริม
2. ด้านอุตสาหกรรม เน้นส่งเสริมการศึกษาวิจัยผลิตภัณฑ์เซอรินจากน้ำมันปาล์ม ลดต้นทุนการผลิตน้ำมันปาล์มเพื่อเพิ่มผลิตภาพการผลิตในอุตสาหกรรมน้ำมันปาล์ม
3. ด้านการท่องเที่ยวและบริการ เน้นพัฒนาและส่งเสริมแหล่งท่องเที่ยว เส้นทางเข้าสู่แหล่งท่องเที่ยว กิจกรรมด้านการท่องเที่ยว การพัฒนาบุคลากร การประชาสัมพันธ์ เพื่อเพิ่มรายได้จากธุรกิจท่องเที่ยว
4. ด้านสังคม เน้นพัฒนาศักยภาพแรงงานเพื่อสนองต่อความต้องการของตลาด พัฒนาลานกิจกรรมเพื่อเยาวชนได้มีพื้นที่ในการแสดงออกที่ถูกต้อง ส่งเสริมอาชีพแก่ชุมชน ระบบบริการสุขภาพผู้สูงอายุ และส่งเสริมให้ประชาชนใช้สมุนไพร เพื่อเป็นทางเลือกในการรักษาสุขภาพ

5. ด้านรักษาความสงบเรียบร้อย เน้นจัดหาเครื่องมืออุปกรณ์เพื่อสนับสนุนการปฏิบัติงานของเจ้าหน้าที่ตำรวจในการเก็บกู้วัตถุระเบิดเพื่อสร้างความเชื่อมั่นในด้านความปลอดภัยแก่ประชาชนและนักท่องเที่ยว

1.2.2. การวิเคราะห์แนวโน้มและยุทธศาสตร์ที่สำคัญของจังหวัดสุราษฎร์ธานี

1.2.2.1 เศรษฐกิจ : ผลิตภัณฑ์มวลรวมจังหวัด (Gross Provincial Product : GPP)

ผลิตภัณฑ์มวลรวมจังหวัด (Gross Provincial Product : GPP) จังหวัดสุราษฎร์ธานี ปี 2560 ราคาประจำปี มีมูลค่า 211,048 ล้านบาท มากเป็นลำดับที่ 16 ของประเทศ และเป็นลำดับที่ 2 ของภาคใต้รองจากจังหวัดสงขลา โดยผลิตภัณฑ์จังหวัดต่อคนต่อปี (Per capita GPP) เท่ากับ 200,471 บาท เพิ่มขึ้นจาก 158,608 บาท ต่อคนต่อปี เท่ากับ 14,863 บาท หรือเพิ่มขึ้นร้อยละ 8.01 ลำดับที่ 18 ของประเทศ และเป็นที 4 ของภาคใต้ รองจากจังหวัดภูเก็ต พังงา และกระบี่

ผลิตภัณฑ์จังหวัดของภาคใต้ พ.ศ. 2557 - 2560

จังหวัด	ผลิตภัณฑ์มวลรวมจังหวัด (ล้านบาท)				ผลิตภัณฑ์มวลรวมจังหวัด ต่อคน (บาท)			
	พ.ศ. 2557	พ.ศ.2558	พ.ศ. 2559	พ.ศ. 2560	พ.ศ. 2557	พ.ศ.2558	พ.ศ. 2559	พ.ศ. 2560
สงขลา	224,622	236,849	241,701	241,838	147,689	154,772	157,029	156,245
สุราษฎร์ธานี	170,136	184,071	200,997	211,048	164,309	170,361	185,608	200,471
ภูเก็ต	146,079	167,936	191,695	209,011	274,166	313,951	357,498	388,559
นครศรีธรรมราช	141,509	140,758	150,515	153,575	94,245	92,983	98,627	99,899
กระบี่	75,376	79,058	87,524	89,702	203,807	212,727	234,436	239,309
ชุมพร	69,294	71,243	82,250	79,397	143,869	146,940	168,460	161,626
ตรัง	64,099	61,337	67,348	73,202	103,902	98,753	107,720	116,394
พังงา	46,629	58,124	63,899	71,761	175,816	217,763	237,971	265,768
ปัตตานี	48,998	49,552	54,308	55,738	78,811	79,344	86,571	88,442
ยะลา	40,054	40,725	43,941	43,369	90,636	91,738	98,562	96,867
นราธิวาส	39,251	38,479	42,110	42,737	57,459	56,090	61,115	61,765
สตูล	31,784	32,145	34,938	36,557	114,269	114,945	124,400	129,565
พัทลุง	32,902	31,442	35,108	36,479	65,930	62,466	69,159	71,298
ระนอง	23,276	22,696	25,707	26,770	92,022	89,273	100,720	104,517

อัตราการขยายตัวของผลิตภัณฑ์จังหวัดจำแนกตามโครงสร้างการผลิต

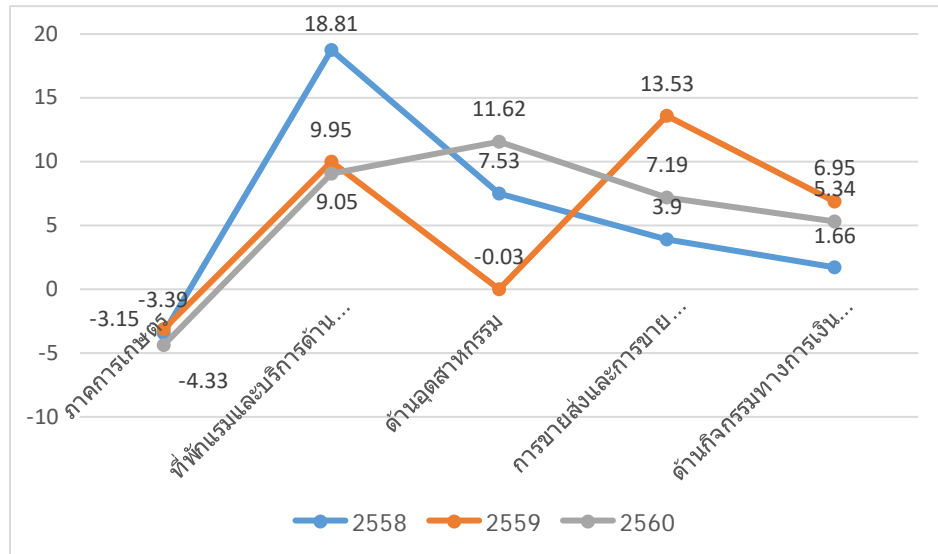
ผลิตภัณฑ์จังหวัด (GPP) ในปี 2560 ขยายตัวร้อยละ 3.63 เทียบกับที่ขยายตัวร้อยละ 2.9 ในปี 2559 เป็นผลจากการผลิตภาคเกษตร ซึ่งหดตัวถึงร้อยละ -20.7 ในปี 2557 และขยายตัวดีขึ้นร้อยละ -11.90 10.73

และ 3.30 ในปี 2558 2559 และ 2560 ตามลำดับ ส่วนการผลิตภาคนอกเกษตรขยายตัวร้อยละ 10.20 มากกว่าปี 2559 ที่ขยายตัวถึงร้อยละ 9.21

อัตราการขยายตัวผลิตภัณฑ์จังหวัด ปี 2558 – 2560 จำแนกตามสาขาการผลิต

สาขาการผลิต	ปี พ.ศ.			อัตราการขยายตัว		
	2558r	2559p	2560	2558	2559	2560
ภาคการเกษตร	41,323	45,756	47,318	-3.39	-3.15	-4.33
เกษตรกรรม การป่าไม้ และการประมง	41,323	45,756	47,318	-3.39	-3.15	-4.33
ภาคนอกการเกษตร	136,082	148,624	163,781	6.9	4.8	6.1
การทำเหมืองแร่และเหมืองหิน	3,458	4,239	3,262	-22.74	6.52	-20.66
ด้านอุตสาหกรรม	27,892	28,836	33,840	7.53	-0.03	11.62
ไฟฟ้า ก๊าซ ไอน้ำ และระบบปรับอากาศ	3,276	3,369	3,498	-1.44	5.06	1.55
การจัดหาน้ำ การจัดการ และการบำบัด น้ำเสีย ของเสีย และสิ่งปฏิกูล	521	480	622	9.14	-7.82	17.70
การก่อสร้าง	4,507	4,389	3,749	-0.23	-0.23	-15.91
การขายส่งและการขายปลีก การซ่อมยานยนต์ และจักรยานยนต์	20,745	24,919	27,448	3.90	13.53	7.19
การขนส่งและสถานที่เก็บสินค้า	7,727	7,127	7,294	16.45	-8.06	-0.82
ที่พักแรมและบริการด้านอาหาร	30,599	36,174	42,365	18.81	9.95	9.05
ข้อมูลข่าวสารและการสื่อสาร	1,529	1,146	1,351	13.71	-25.63	17.56
กิจกรรมทางการเงินและการประกันภัย	8,873	9,605	9,951	1.66	6.95	5.34
กิจกรรมอสังหาริมทรัพย์	5,415	5,335	5,944	6.47	-1.12	11.36
กิจกรรมทางวิชาชีพ วิทยาศาสตร์ และ	178	208	216	33.97	17.05	2.49
กิจกรรมการบริหารและการบริการสนับสนุน	1,794	1,866	2,172	10.97	3.61	14.41
การบริหารราชการ การป้องกันประเทศ และการป้องกันสังคมภาคบังคับ	7,378	7,898	8,361	10.15	2.90	2.23
การศึกษา	7,037	7,495	7,778	-9.27	3.36	1.08
กิจกรรมด้านสุขภาพและงานสังคม	4,022	4,278	4,417	2.32	2.52	0.15
ศิลปะ ความบันเทิง และนันทนาการ	323	415	510	37.95	32.79	23.04
กิจกรรมบริการด้านอื่นๆ	812	845	1,003	14.86	2.79	17.50
ผลิตภัณฑ์มวลรวมจังหวัด	177,408	194,380	211,048	4.10	2.93	3.63
ประชากร (1,000 คน)	1,041	1,047	1,053			
ผลิตภัณฑ์มวลรวมจังหวัด ต่อคน (บาท)	170,361	185,608	200,471			

เมื่อพิจารณาอัตราการขยายตัว GPP ของการผลิตที่มีมูลค่ามากที่สุด 5 ลำดับแรก พบว่า การผลิตภาคการเกษตร รองลงมา ที่พักแรมและบริการด้านอาหาร ด้านอุตสาหกรรม การขายส่งและการขายปลีกฯ และด้านกิจกรรมทางการเงินและการประกันภัย



สัดส่วน GPP และผู้มีงานทำตามโครงสร้างการผลิตปี 2560 ของจังหวัดสุราษฎร์ธานี

เมื่อพิจารณามูลค่า GPP ตามสาขาการผลิต จะพบว่า มูลค่าการผลิตภาคการเกษตรมีจำนวนร้อยละ 22.40 ส่วนที่เหลือร้อยละ 77.65 เป็นมูลค่าการผลิตด้านที่พักแรมและบริการด้านอาหารมากที่สุดร้อยละ 20.07 รองลงมาได้แก่ มูลค่าด้านอุตสาหกรรมร้อยละ 16.03 การขายส่งและการขายปลีก การซ่อมแซมยานยนต์และ จักรยานยนต์ ร้อยละ 13.01 ที่เหลือกระจายอยู่ในการผลิตด้าน การขนส่งและสถานที่เก็บสินค้า กิจกรรมทางการเงินและการประกันภัย การบริหารราชการ การป้องกันประเทศ การศึกษา และอื่น ๆ

เดือน พฤศจิกายน 2561 เศรษฐกิจจังหวัดสุราษฎร์ธานีมีสัญญาณหดตัว สะท้อนจาก เครื่องชี้ด้านอุปทานหดตัว จากภาคบริการ ภาคเกษตรกรรม และภาคอุตสาหกรรม เครื่องชี้ด้านอุปสงค์หดตัว จากการบริโภคภาคเอกชน ขณะที่การลงทุนภาคเอกชน และการใช้จ่ายภาคขยายตัว สำหรับด้านเสถียรภาพทางเศรษฐกิจ อัตราเงินเฟ้ออยู่ที่ร้อยละ 0.8 การจ้างงานชะลอตัวร้อยละ 0.2 ตามการชะลอตัวของการจ้างงานจากกิจการเกษตรกรรม ป่าไม้ กิจการส่งค้าปลีก และกิจการโรงแรมและอาหาร

ตารางที่ เศรษฐกิจด้านอุปทาน (การผลิต)

เครื่องชี้เศรษฐกิจด้านอุปทาน (Supply Side) (สัดส่วนต่อ GPP)	ปี 2560	ปี 2561						
		Q1	Q2	Q3	ก.ย.	ต.ค.	พ.ย.	YTD
ดัชนีผลผลิตภาคเกษตรกรรม (% yoy) (โครงสร้างสัดส่วน 26.3 %)	12.6	23.9	-17.1	-22.2	-23.0	22.8	-10.6	-9.2
ดัชนีผลผลิตภาคอุตสาหกรรม (% yoy) (โครงสร้างสัดส่วน 17.7 %)	24.0	39.3	1.2	-6.9	-6.2	-9.7	-13.2	5.4
ดัชนีผลผลิตภาคบริการ (% yoy) (โครงสร้างสัดส่วน 56.0 %)	1.9	7.9	0.9	4.8	-3.6	0.6	-1.6	3.8

ที่มา : รายงานสถานการณ์และดัชนีชี้วัดแรงงานจังหวัดสุราษฎร์ธานี รายปี 2561 (ม.ค. - ธ.ค. 61) โดยสำนักงานคลังจังหวัดสุราษฎร์ธานี

เมื่อพิจารณาสัดส่วนโครงสร้างการผลิตตามมูลค่า GPP เทียบกับสัดส่วนผู้มีอายุ 15 ปีที่มีงานทำจากโครงการสำรวจภาวะการทำงานของประชากรของสำนักงานสถิติจังหวัดสุราษฎร์ธานีปี 2560 พบว่าสัดส่วนมูลค่า GPP ในสาขาการเกษตรมีเพียงร้อยละ 22.40 ในขณะที่มีสัดส่วนผู้ที่ทำงานอยู่ในสาขาการเกษตรถึงร้อยละ 48.7 และเมื่อพิจารณาความสัมพันธ์ของสัดส่วนค่า GPP และ สัดส่วนผู้มีงานทำในสาขาอื่น ๆ ภาคนอกการเกษตร พบว่า ทุกสาขามีสัดส่วนมูลค่า GPP สูงกว่าสัดส่วนผู้มีงานทำ มีเพียงสาขาการขายส่งขายปลีก การซ่อมแซมยานยนต์และจักรยาน และสาขาอื่นๆ ที่มีสัดส่วนของผู้มีงานทำมากกว่าสัดส่วนของ GPP ซึ่งสะท้อนให้เห็นถึง ปัญหาด้านผลิตภาพแรงงานด้านการเกษตร ซึ่งควรได้รับการแก้ปัญหาเพื่อเพิ่มมูลค่าผลิตภัณฑ์ด้านการเกษตร ให้เหมาะสมกับสัดส่วนแรงงานต่อไป

สัดส่วน GPP และผู้มีงานทำแนกตามโครงสร้างการผลิตปี 2560 ของจังหวัดสุราษฎร์ธานี

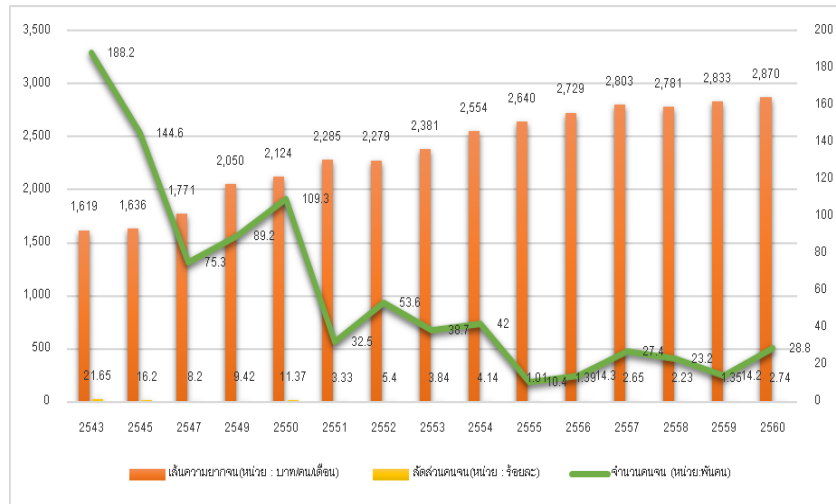
สาขาการผลิต	สัดส่วน GPP	สัดส่วนผู้มีงานทำ
การเกษตร	22.40	48.7
การผลิต	16.03	6.1
การขายส่งฯ	13.01	15.8
ที่พักแรมฯ	20.07	8.6
การก่อสร้าง	1.78	5.3
การบริหารราชการฯ	3.96	3.1
การศึกษา	3.69	2.5
สุขภาพ	2.09	1.8
อื่นๆ	0.48	8.1

ที่มา: การสำรวจภาวะการทำงานของประชากร จังหวัดสุราษฎร์ธานี พ.ศ. 2561 สำนักงานสถิติแห่งชาติ

1.2.2.2 ด้านสังคม

วิเคราะห์สถานการณ์เส้นความยากจน สัดส่วนคนจน และจำนวนคนจน จังหวัดสุราษฎร์ธานี ปี 2560

ในปี 2560 มีจำนวนคนจน 28.8 คิดเป็นร้อยละ 2.74 เพิ่มจากปี 2559 (14.2 พันคน) และมีเส้นความยากจน 2,870 บาท/คน/เดือน โดยส่วนใหญ่ปัญหาความยากจน เกิดจากโครงสร้างทางเศรษฐกิจและปัจจัยพื้นฐาน เช่น โครงสร้างทางเศรษฐกิจไทยมีขนาดของแรงงานนอกระบบจำนวนมาก ทำให้การคุ้มครองทางสังคมยังไม่ทั่วถึงและครอบคลุมประชาชนทุกกลุ่ม ระดับการศึกษาและคุณภาพ การศึกษา ส่วนใหญ่คนจนมีการศึกษาในระดับประถมศึกษาและต่ำกว่า การมีการศึกษาน้อยทำให้โอกาสการตกเป็นคนจนสูงขึ้น เนื่องจาก การศึกษาหรือความรู้ เป็นปัจจัยสำคัญในการสร้างโอกาสในการประกอบอาชีพ ซึ่งจะนำไปสู่การสร้างรายได้ สำหรับพัฒนาคุณภาพชีวิตของตนเองและครอบครัว รายได้และผลตอบแทนการทำงาน ส่งผลกระทบต่อผลผลิตเกษตรและรายได้ของเกษตรกรลดลง ส่งผลกระทบทางเศรษฐกิจและการหดตัวภาคการส่งออก



ที่มา : รายงานการวิเคราะห์สถานการณ์ความยากจนและความเหลื่อมล้ำในประเทศไทยปี 2560 สำนักงานคณะกรรมการพัฒนาการเศรษฐกิจและสังคมแห่งชาติ

ตารางตัวชี้วัดความยากจนและการกระจายรายได้ ทัวราชอาณาจักร

ตัวชี้วัด	2551	2552	2553	2554	2555	2556	2557	2558	2559	2560
ช่องว่างความยากจน	4.04	3.51	3.24	2.42	2.38	1.92	1.85	1.14	1.42	1.27
ความรุนแรงปัญหาความยากจน	1.22	1.06	0.97	0.70	0.70	0.53	0.51	0.30	0.38	0.33
เส้นความยากจน (บาท/คน/เดือน)	2,172	2,174	2,285	2,415	2,492	2,572	2,647	2,644	2,667	2,686
สัดส่วนคนจน (ร้อยละ)	20.43	17.88	16.37	13.22	12.64	10.94	10.53	7.21	8.61	7.87
จำนวนคนจน (ล้านคน)	13.1	11.6	10.8	8.8	8.4	7.3	7.1	4.8	5.8	5.3
สัดส่วนครัวเรือนยากจน(ร้อยละ)	18.54	15.81	14.50	11.64	10.74	9.24	9.10	6.14	7.30	6.34
จำนวนครัวเรือนยากจน*	3,620	3,170	3,010	2,486	2,344	2,089	2,065	1,309	1,731	1,525
สัมประสิทธิ์ความไม่เสมอภาค (Gini coefficient) ของรายได้	na.	0.490	na.	0.484	na.	0.465	na.	0.445	na.	0.453
สัมประสิทธิ์ความไม่เสมอภาค (Gini coefficient) ของรายจ่ายเพื่อการอุปโภคบริโภค	0.405	0.398	0.396	0.375	0.393	0.378	0.371	0.359	0.367	0.364
ความเหลื่อมล้ำในรายได้ของกลุ่มรายสุด 20% สุดท้ายต่อกลุ่มจนสุด 20% แรก (เท่า)	na.	12.30	na.	11.81	na.	12.64	na.	10.31	na.	10.16
ความเหลื่อมล้ำในรายจ่ายเพื่อการอุปโภคบริโภคกลุ่มรายจ่ายมากที่สุด 20% สุดท้าย ต่อกลุ่มรายจ่ายน้อยสุด 20% แรก(เท่า)	7.41	7.18	7.09	6.26	6.97	6.51	6.30	5.85	6.12	6.08
ประชากรทั่วประเทศ (ล้านคน)	64.2	65.0	66.0	66.2	66.5	66.8	67.0	67.2	67.5	67.7
จำนวนครัวเรือนทั้งหมด*	19,526	20,058	20,764	21,346	21,821	22,601	22,696	21,326	23,614	24,052

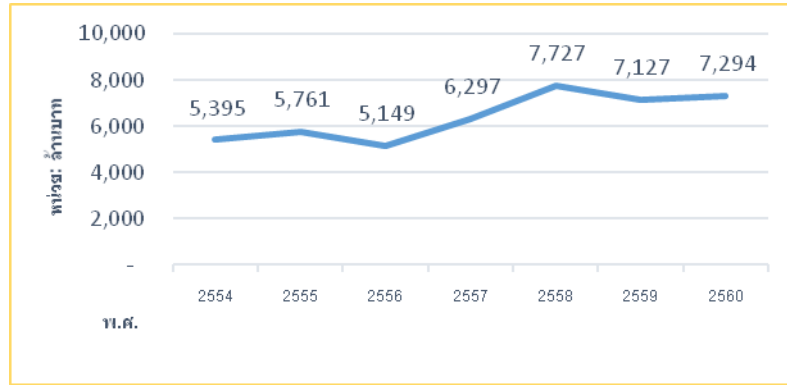
ที่มา: ข้อมูลจากการสำรวจภาวะเศรษฐกิจและสังคมของครัวเรือนสำนักงานสถิติแห่งชาติประมวลผลโดยสำนักพัฒนาฐานข้อมูลและตัวชี้วัดภาวะสังคมฯ.

:na.ไม่มีข้อมูล *มีหน่วยเป็นพันครัวเรือน

1.2.2.3 ด้านเศรษฐกิจ : การเชื่อมโยงเส้นทางคมนาคมและศูนย์โลจิสติกส์ การเชื่อมโยงเส้นทางคมนาคมเพื่อการค้าและการท่องเที่ยว

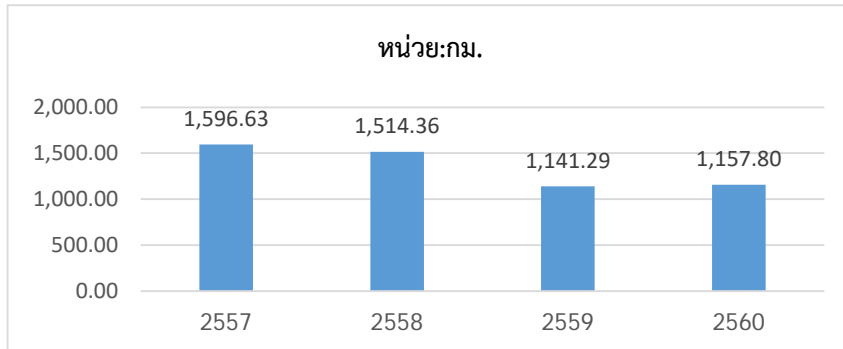
เมื่อพิจารณาผลิตภัณฑ์มวลรวมจังหวัด (GPP) สาขาการขนส่งและการคมนาคม ของจังหวัดสุราษฎร์ธานี ระหว่างปี พ.ศ. 2554 – 2560 พบว่าตั้งแต่ปี 2557 มีแนวโน้มเพิ่มขึ้นอย่างต่อเนื่อง

แผนภูมิแสดง ผลิตภัณฑ์มวลรวมจังหวัดสุราษฎร์ธานี แบบปริมาณลูกโซ่ สาขาการขนส่ง สถานที่เก็บสินค้าและการคมนาคม พ.ศ. 2554 - 2560



ที่มา : สำนักงานคณะกรรมการพัฒนาเศรษฐกิจและสังคมแห่งชาติ

แผนภูมิแสดง จำนวนความยาวถนนเส้นทางหลัก - เส้นทางรองภายในจังหวัดสุราษฎร์ธานี พ.ศ. 2557 - 2560



ที่มา : แขวงทางหลวงสุราษฎร์ธานีที่ 1 (พุนพิน) : แขวงทางหลวงสุราษฎร์ธานีที่ 2 (กาญจนดิษฐ์)

: แขวงทางหลวงสุราษฎร์ธานีที่ 3 (เวียงสระ) และสำนักงานทางหลวงชนบทที่ 11 (สุราษฎร์ธานี)

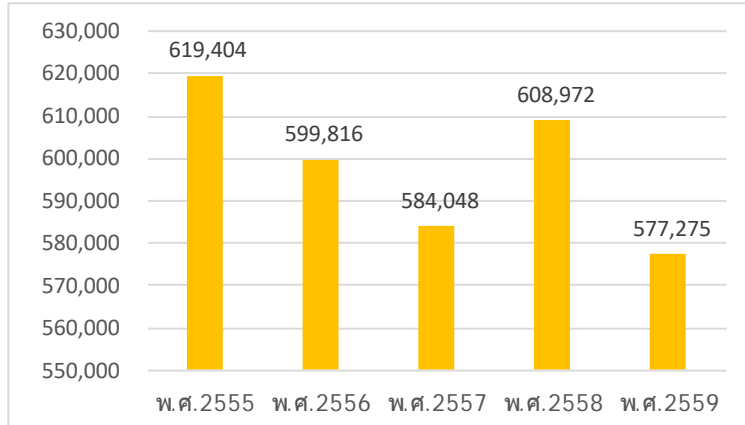
ตารางแสดง จำนวนสถานีรถไฟในจังหวัดสุราษฎร์ธานี จำแนกตามอำเภอ

อำเภอ	สถานีรถไฟ
ไชยา	2
ท่าชนะ	3
คีรีรัฐนิคม	1
ท่าฉาง	2
บ้านนาสาร	4
บ้านนาเดิม	1
เวียงสระ	2
พุนพิน	5
รวม	20

ที่มา : การรถไฟแห่งประเทศไทย (เอกสารประกอบการประชุมคณะกรรมการสถิติระดับจังหวัดสุราษฎร์ธานี ครั้งที่ 3/2562)

ผู้โดยสารที่เดินทางโดยรถไฟ ตั้งแต่ ปี พ.ศ. 2555 - 2559 ไม่คงที่ ลดลงต่อเนื่องตั้งแต่ปี 2555 ถึงปี 2557 และมีจำนวนเพิ่มขึ้นในปี 2558 และกลับมาลดลงในปี 2559 ส่งผลต่อรายได้จากคมนาคนทางราง ซึ่งจำนวนผู้โดยสารลดลงเนื่องจากจังหวัดสุราษฎร์ธานีมีเส้นทางการเดินทางให้เลือกหลายรูปแบบ

แผนภูมิแสดง จำนวนผู้โดยสารที่เดินทางโดยรถไฟ ตั้งแต่ ปี พ.ศ. 2555 - 2559



ที่มา : การรถไฟแห่งประเทศไทย (เอกสารประกอบการประชุมคณะกรรมการสถิติระดับจังหวัดสุราษฎร์ธานี ครั้งที่ 3/2562)

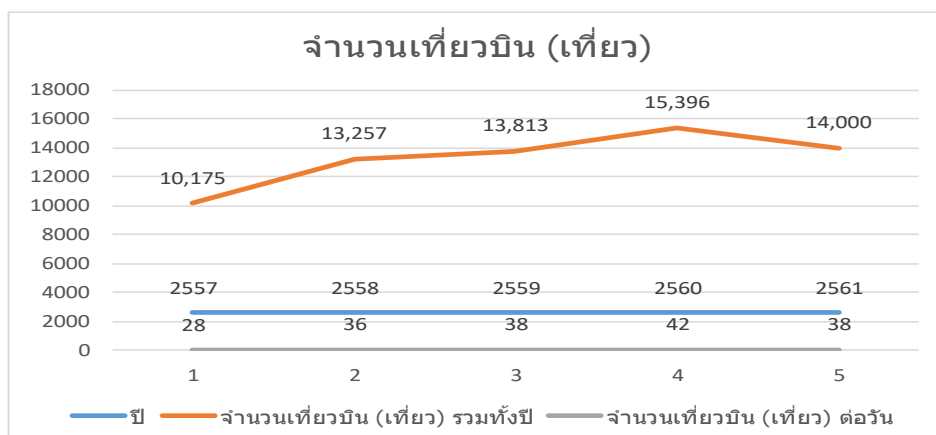
เมื่อพิจารณาข้อมูลสถิติการขนส่งของสนามบินสุราษฎร์ธานี ตั้งแต่ ปี พ.ศ. 2557 ถึงปัจจุบัน ตามตาราง 2 พบว่า สนามบินสุราษฎร์ธานี มีความคับคั่งของเที่ยวบิน และผู้โดยสาร ดังนั้นตามแผนแม่บทการพัฒนาท่าอากาศยานทั่วประเทศในระยะแรกซึ่งเป็นแผนการพัฒนา 5 ปี (2560-2564) ได้ใช้งบประมาณราว 195 ล้านบาท เพื่อขยายอาคารผู้โดยสารแห่งที่ 1 และจ้างศึกษารายละเอียดการพัฒนาอาคารผู้โดยสารแห่งที่ 2 ของสนามบินสุราษฎร์ธานี เพื่อความเหมาะสมในการให้บริการต่อไปในอนาคต

ตารางแสดง สถิติการขนส่งทางอากาศ ณ สนามบินสุราษฎร์ธานี ระหว่างปี พ.ศ. 2557 - 2561

ปี	จำนวนเที่ยวบิน (เที่ยว)		จำนวนผู้โดยสาร (คน)	
	รวมทั้งปี	ต่อวัน	รวมทั้งปี	ต่อวัน
2557	10,175	28	1,319,660	3,615
2558	13,257	36	1,856,315	5,085
2559	13,813	38	2,032,042	5,567
2560	15,396	42	2,247,344	6,157
2561	14,000	38	2,108,289	5,776

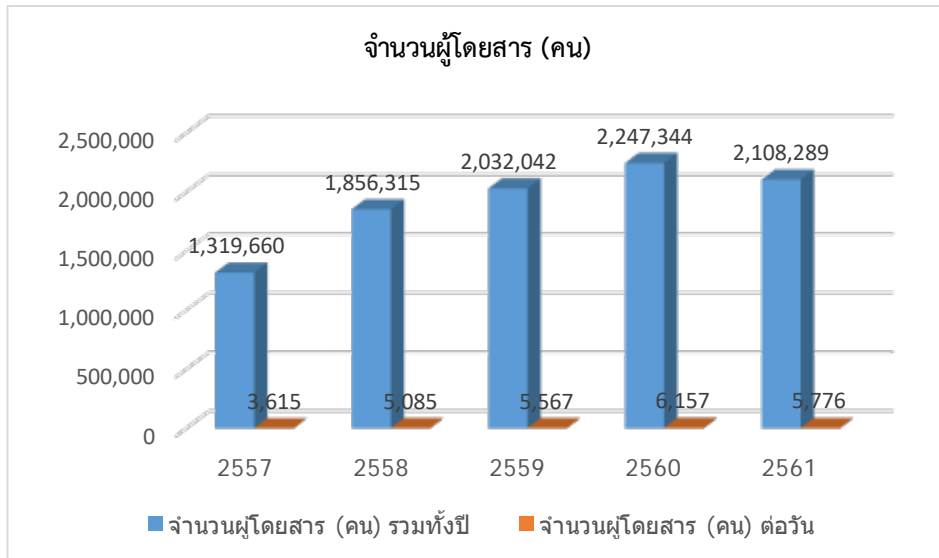
ที่มา : กรมท่าอากาศยาน

แผนภูมิแสดง จำนวนเที่ยวบิน ณ สนามบินสุราษฎร์ธานี พ.ศ. 2557 - 2561



หน่วย : เที่ยวบิน

แผนภูมิแสดง จำนวนผู้โดยสาร ณ สนามบินสุราษฎร์ธานี พ.ศ. 2557 – 2561



ข้อมูลสถิติการบินของท่าอากาศยานนานาชาติสมุยตั้งแต่ปี พ.ศ. 2555 ถึงปัจจุบัน พบว่ามีเที่ยวบินและผู้โดยสารเพิ่มขึ้นอย่างต่อเนื่อง และตามศักยภาพของท่าอากาศยานนานาชาติสมุยยังสามารถรองรับผู้โดยสาร ที่เพิ่มขึ้นได้อีกในอนาคต

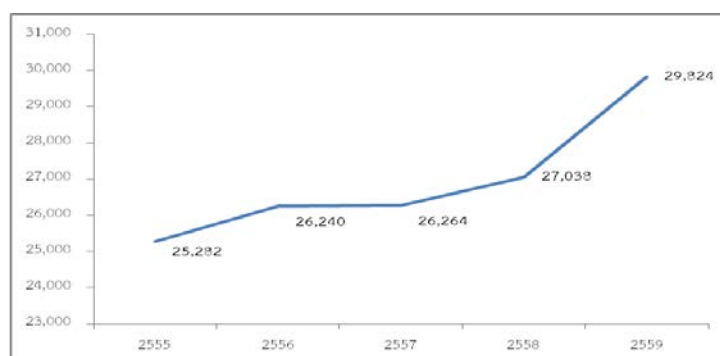
ตารางแสดง สถิติการขนส่งทางอากาศ ณ ท่าอากาศยานนานาชาติเกาะสมุย ระหว่างปี พ.ศ. 2555 - 2560

ปี	จำนวนเที่ยวบิน (เที่ยว)		จำนวนผู้โดยสาร (คน)	
	รวมทั้งปี	ต่อวัน	รวมทั้งปี	ต่อวัน
2555	25,282	69	1,989,801	5,452
2556	26,240	72	2,160,369	5,919
2557	26,264	72	2,120,432	5,809
2558	27,038	74	2,233,894	6,120
2559	29,824	82	2,554,103	6,998
2560	34,341	94	2,803,796	7,681

ที่มา : ข้อมูลสถิติขนส่งทางอากาศ ปี 2560 ,สำนักงานการบินพลเรือนแห่งประเทศไทย

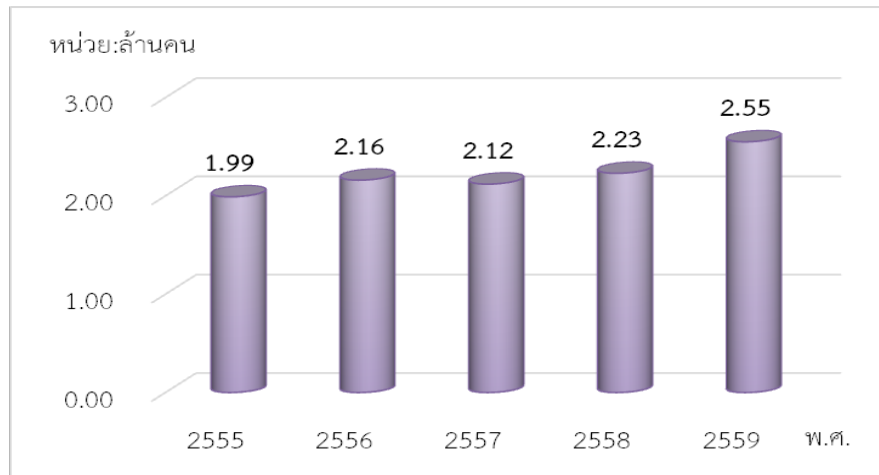
หมายเหตุ : รายงานสถานะโครงสร้างพื้นฐานคมนาคม พ.ศ. 2561

แผนภูมิแสดง จำนวนเที่ยวบิน ณ ท่าอากาศยานนานาชาติเกาะสมุย พ.ศ. 2555 – 2559



หน่วย : เที่ยวบิน

แผนภูมิแสดง จำนวนผู้โดยสาร ๓ ท่าอากาศยานนานาชาติเกาะสมุย พ.ศ. 2555 – 2559



เมื่อพิจารณาจากข้อมูล จะเห็นได้ว่าจังหวัดสุราษฎร์ธานี มีโครงสร้างพื้นฐานที่ครบถ้วน ประกอบกับข้อได้เปรียบเรื่องตำแหน่งที่ตั้งซึ่งเป็นศูนย์กลางของภาคใต้ สามารถเชื่อมต่อการคมนาคมไปยังภาคใต้ตอนล่าง ภาคใต้ตอนบน รวมทั้งมีเส้นทางเชื่อมต่อชายฝั่งทะเลระหว่างอันดามันกับอ่าวไทย ดังนั้นหากมีการบำรุงรักษา และพัฒนาโครงสร้างเหล่านี้ให้สามารถใช้งานได้อย่างเต็มศักยภาพ สุราษฎร์ธานีจะเป็นศูนย์กลางการเชื่อมโยงเส้นทางคมนาคมในภาคใต้ได้อย่างแน่นอน

1.2.2.4 การบริหารจัดการทรัพยากรธรรมชาติและสิ่งแวดล้อม

สรุปสถานการณ์ด้านทรัพยากรธรรมชาติและสิ่งแวดล้อมของจังหวัดสุราษฎร์ธานี

1. ขยะมูลฝอยชุมชน

1.1 ปริมาณขยะมูลฝอยที่เกิดขึ้น

องค์กรปกครองส่วนท้องถิ่น (อปท.) ในพื้นที่จังหวัดสุราษฎร์ธานี มีจำนวนทั้งสิ้น 137 แห่ง จากการสำรวจข้อมูลปริมาณขยะมูลฝอยและสถานที่กำจัดขยะมูลฝอย เมื่อปี 2561 ปริมาณขยะมูลฝอยชุมชนที่เกิดขึ้นทั้งหมด มีประมาณ 397,218.55 ตัน/ปี หรือประมาณ 1,088.27 ตัน/วัน* สสภ.14 พบว่า

- อปท.ที่มีการดำเนินการให้บริการเก็บขนขยะมูลฝอยชุมชน มีจำนวน 80 แห่ง คิดเป็นร้อยละ 58
- อปท.ที่ไม่มีการดำเนินการให้บริการเก็บขนขยะมูลฝอยชุมชน มีจำนวน 57 แห่ง คิดเป็นร้อยละ

42

ตารางแสดงปริมาณขยะมูลฝอยและการจัดการในพื้นที่จังหวัดสุราษฎร์ธานี

จังหวัด	จำนวน อปท. (แห่ง)			ปริมาณขยะที่เกิดขึ้นทั้งหมด* (ตัน/วัน)
	มีบริการเก็บขนขยะ	ไม่มีบริการเก็บขนขยะ	รวม	
สุราษฎร์ธานี	80	57	137	1,088.27

หมายเหตุ : *ข้อมูลการสำรวจการจัดการขยะมูลฝอยของ อปท.ในพื้นที่ความรับผิดชอบของ สสภ.14 ปี 2561 โดยปริมาณขยะมูลฝอยทั้งหมดที่เกิดขึ้น รวบรวมข้อมูลจาก

(1) ปริมาณขยะมูลฝอยที่เกิดขึ้นจริง (สำหรับ อปท.ที่มีการให้บริการเก็บขนขยะมูลฝอยไปกำจัด)

(2) ปริมาณขยะมูลฝอยที่เกิดขึ้นจากการคาดการณ์ (สำหรับ อปท.ที่ไม่มีการให้บริการเก็บขนขยะมูลฝอยไปกำจัด) โดยคำนวณปริมาณขยะมูลฝอยจาก

$$\text{ปริมาณขยะที่เกิดขึ้น} = \text{อัตราการผลิตขยะมูลฝอย} \times \text{จำนวนประชากรตามทะเบียนราษฎร์ ปี พ.ศ. 2560}$$

โดย อัตราการเกิดขยะมูลฝอย ยึดหลักเกณฑ์ของกรมควบคุมมลพิษ กระทรวงทรัพยากรธรรมชาติและสิ่งแวดล้อม ดังนี้

- เทศบาลนคร = 1.89 กิโลกรัม/คน/วัน
- เทศบาลเมือง = 1.15 กิโลกรัม/คน/วัน
- เทศบาลตำบล = 1.02 กิโลกรัม/คน/วัน
- องค์การบริหารส่วนตำบล = 0.91 กิโลกรัม/คน/วัน

1.2 การเก็บขนและการคัดแยกนำไปใช้ประโยชน์

อปท.ที่มีการดำเนินการให้บริการเก็บขนขยะมูลฝอยชุมชน ทั้ง 80 แห่ง มีปริมาณขยะมูลฝอย ชุมชนที่เกิดขึ้นทั้งหมด ประมาณ 784.85 ตัน/วัน ปริมาณขยะมูลฝอยที่เก็บขนไปกำจัดยังสถานที่กำจัดขยะมูลฝอย มีจำนวน 635.25 ตัน/วัน (ร้อยละ 80.94) ส่วนปริมาณขยะมูลฝอยจำนวน 149.60 ตัน/วัน (ร้อยละ 19.06) มีการคัดแยกและถูกนำไปใช้ประโยชน์

ตารางแสดงปริมาณขยะมูลฝอยและการจัดการ ของ อปท.ที่มีการให้บริการเก็บขนขยะมูลฝอยไปกำจัดในพื้นที่จังหวัดสุราษฎร์ธานี

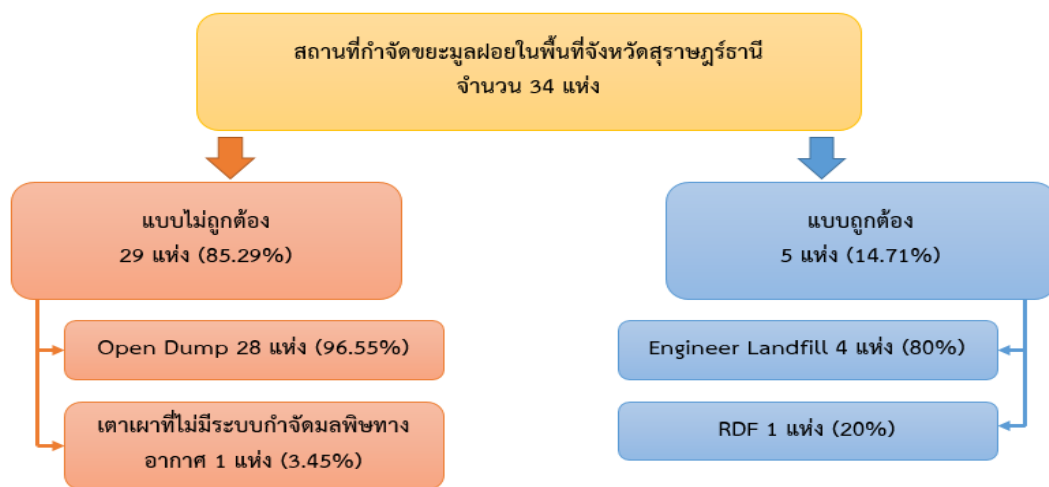
จังหวัด	จำนวน อปท. ที่มีการให้บริการเก็บขนขยะมูลฝอยไปกำจัด (แห่ง)	ปริมาณขยะมูลฝอยในพื้นที่ที่มีการให้บริการเก็บขนขยะไปกำจัด (ตัน/วัน)				
		ปริมาณขยะที่เกิดขึ้นในพื้นที่ให้บริการ	ปริมาณขยะที่เก็บขนไปกำจัด	ร้อยละ	ปริมาณขยะที่มีการคัดแยกและถูกนำไปใช้ประโยชน์	ร้อยละ
สุราษฎร์ธานี	80	784.85	635.25	80.94	149.60	19.06

1.3 การกำจัด

ปริมาณขยะมูลฝอยชุมชนที่เก็บขนได้ จำนวน 635.25 ตัน/วัน โดยขยะมูลฝอยจำนวน 577.45 ตัน จะถูกนำไปกำจัดยังสถานที่กำจัดขยะมูลฝอยในพื้นที่จังหวัดสุราษฎร์ธานี ซึ่งมีจำนวนทั้งสิ้น 34 แห่ง กระจายไปในเกือบทุกอำเภอของจังหวัดสุราษฎร์ธานี ส่วนที่เหลือจำนวน 57.80 ตัน มีการคัดแยกนำไปใช้ ประโยชน์ ณ สถานที่กำจัดขยะมูลฝอยนั้นๆ สถานที่กำจัดขยะมูลฝอยที่ดำเนินการแบบถูกต้องตามหลักเกณฑ์ของกรมควบคุมมลพิษ คือ การฝังกลบอย่างถูกหลักสุขาภิบาล (Sanitary Landfill) การฝังกลบเชิงวิศวกรรม (Engineer Landfill) การฝังกลบแบบเทกองที่มีการควบคุม (Controlled Dump) ขนาดน้อยกว่า 50 ตัน/วัน เตาเผาที่มีระบบ กำจัดมลพิษทางอากาศ การแปรรูปเพื่อผลิตพลังงาน (WTE) หรือการผลิตเชื้อเพลิงจากขยะ (RDF) การหมักทำปุ๋ย (Compost) และการกำจัดขยะมูลฝอยแบบเชิงกล-ชีวภาพ (MRT) มีจำนวน 5 แห่ง ได้แก่ สถานที่กำจัดขยะมูลฝอยบริษัท เอสอาร์ทีพาวเวอร์กรีน จำกัด (Engineer Landfill) สถานที่กำจัดขยะมูลฝอยเทศบาลนครเกาะสมุย (Engineer Landfill) สถานที่กำจัดขยะมูลฝอยบริษัท ลัคกี้คลีนเอนเนอร์ยี จำกัด (Engineer Landfill) สถานที่กำจัดขยะมูลฝอยเทศบาลเมืองดอนสัก (Engineer Landfill) และสถานที่กำจัดขยะมูลฝอย บริษัท อัลเทอร์เอนเนอร์ยี จำกัด (การผลิตเชื้อเพลิงขยะ (Refuse Derived Fuel: RDF)) ส่วนสถานที่กำจัดขยะมูลฝอยอีกจำนวน 29 แห่ง เป็นสถานที่กำจัดขยะมูลฝอยแบบไม่ถูกต้อง ตามหลักเกณฑ์ของกรมควบคุมมลพิษ คือ การเทกอง (Open Dump) การฝังกลบแบบเทกองที่มีการ

ควบคุม (Controlled Dump) ขนาดใหญ่ ตั้งแต่ 50 ตัน/วัน การเผากลางแจ้ง (Open Burning) หรือการกำจัดโดยใช้ เตาเผาที่ไม่มีระบบกำจัดมลพิษทางอากาศ

ปริมาณขยะมูลฝอยในพื้นที่จังหวัดสุราษฎร์ธานี ที่นำไปกำจัดแบบถูกต้องตามหลักเกณฑ์ของกรมควบคุมมลพิษ มีปริมาณ 478 ตัน/วัน จาก 45 อปท. คิดเป็นร้อยละ 75.24 ของปริมาณขยะมูลฝอยที่เกิดขึ้นและมีการนำไปกำจัด (635.25 ตัน/วัน) ส่วนปริมาณขยะมูลฝอยที่เหลือประมาณ 99.45 ตัน/วัน จาก 35 อปท. คิดเป็นร้อยละ 15.66 เป็นการกำจัดแบบไม่ถูกต้องตามหลักเกณฑ์ของกรมควบคุมมลพิษ โดยปริมาณขยะมูลฝอยที่สะสมใน สถานที่กำจัดขยะมูลฝอยแบบไม่ถูกต้องในพื้นที่จังหวัดสุราษฎร์ธานี มีประมาณ 116,210.10 ตัน (กันยายน 2561)



ตารางแสดงปริมาณขยะมูลฝอยที่เกิดขึ้น ถูกกำจัด และถูกนำกลับมาใช้ประโยชน์ 2557 – 2561

ปี พ.ศ.	ปริมาณขยะมูลฝอย ที่เกิดขึ้น (ตัน/ปี)	ปริมาณขยะมูลฝอย ที่ถูกกำจัดอย่างถูกต้อง		ปริมาณขยะมูลฝอย ที่ถูกนำมาใช้ประโยชน์		ปริมาณขยะมูลฝอย ที่ตกค้างสะสม ตัน
		ตัน/ปี	ร้อยละ	ตัน/ปี	ร้อยละ	
2557	387,220.35	-	-	35,449.53	9.15	319,493.55
2558	391,036.80	6,205.00	1.59	35,778.03	9.15	259,588.05
2559	377,504.90	95,502.25	25.30	58,016.75	15.37	263,499.30
2560	382,885.00	145,635.00	38.04	164,980.00	43.09	68,761.00
2561	397,218.55	174,470.00	43.92	174,214.50	43.86	116,210.10

สำนักงานสิ่งแวดล้อมภาคที่ 14 และสำนักงานทรัพยากรธรรมชาติและสิ่งแวดล้อมจังหวัดสุราษฎร์ธานี ได้รับความร่วมมือจากองค์กรปกครองส่วนท้องถิ่นในพื้นที่จังหวัด ในการสำรวจและประเมินข้อมูลด้านการบริหารจัดการขยะมูลฝอยในปี 2561 พบว่า มีแนวโน้มการเปลี่ยนแปลงของข้อมูลขยะมูลฝอย ดังนี้

ตารางการเปลี่ยนแปลงข้อมูลขยะมูลฝอยระหว่างปี 2560 และปี 2561

รายละเอียด	ปริมาณขยะมูลฝอย (ตัน/ปี)		การเปลี่ยนแปลง (ร้อยละ)
	ปี 2560	ปี 2561	
ขยะมูลฝอยที่เกิดขึ้นจริง	382,885.00	397,218.55	+3.74
ขยะมูลฝอยที่กำจัดอย่างถูกต้อง	145,635.00	174,470.00	+19.80
ขยะมูลฝอยที่นำกลับไปใช้ประโยชน์	164,980.00	174,214.50	+5.60
ขยะมูลฝอยที่กำจัดไม่ถูกต้อง	72,270.00	48,534.05	-32.84
ขยะมูลฝอยที่ตกค้างสะสม (จากการสำรวจ)	68,761.00	116,210.10	+69.01

จากตาราง พบว่า ปริมาณขยะมูลฝอยในพื้นที่จังหวัดสุราษฎร์ธานี ในปี 2561 เพิ่มขึ้นจากปี 2560 ประมาณร้อยละ 3.74 เนื่องจากจำนวนประชากรที่เพิ่มขึ้น รวมทั้งการกระตุ้นเศรษฐกิจของภาครัฐและเอกชน และการส่งเสริมการท่องเที่ยว แต่เมื่อพิจารณาแนวโน้มของการนำขยะมูลฝอยมาใช้ประโยชน์และขยะมูลฝอยที่กำจัดไม่ถูกต้อง มีแนวโน้มที่ดีขึ้น แต่ในทางกลับกันแนวโน้มของขยะมูลฝอยตกค้างสะสมของจังหวัดสุราษฎร์ธานี กลับมีปริมาณเพิ่มขึ้นถึงร้อยละ 69.01 ซึ่งจะต้องมีการประสานความร่วมมือกับหน่วยงานต่างๆ ที่เกี่ยวข้องในการวางแผนทางการแก้ไขปัญหาขยะสะสมที่อาจจะเกิดขึ้นในอนาคต

ขยะมูลฝอยที่ถูกกำจัดอย่างถูกต้อง พบว่า มีแนวโน้มที่ดีขึ้นเมื่อเทียบกับปี 2560 ที่ผ่านมา เนื่องจากสถานที่กำจัดขยะมูลฝอยที่ดำเนินการ ได้มีการปรับปรุงและแก้ไขตามคำแนะนำของหน่วยงานที่ให้การสนับสนุนทางด้านวิชาการ แต่ทั้งนี้ต้องยังเฝ้าระวังอย่างใกล้ชิด และตรวจสอบการดำเนินการอย่างสม่ำเสมอ เพื่อป้องกันการลักลอบนำขยะมูลฝอยไปทิ้งในที่ที่ไม่ถูกต้อง

การใช้ประโยชน์จากขยะมูลฝอยในปี 2561 เมื่อเทียบกับปี 2560 พบว่า มีขยะมูลฝอยที่ถูกนำกลับมาใช้ประโยชน์เพียงร้อยละ 5.60 ซึ่งหน่วยงานที่เกี่ยวข้องได้แก่ กระทรวงมหาดไทย กระทรวงทรัพยากรธรรมชาติและสิ่งแวดล้อม จะต้องทบทวนและให้การส่งเสริมมาตรการลด คัดแยก และใช้ประโยชน์จากขยะมูลฝอยต่อไป

2. การวิเคราะห์สถานการณ์และศักยภาพ

2.1 สถานการณ์เศรษฐกิจ

2.1.1 สถานการณ์เศรษฐกิจในภาพรวม

ผลิตภัณฑ์มวลรวมจังหวัดสุราษฎร์ธานี ปี 2560 (Gross Provincial Product : GPP) ณ ราคาประจำปี มีมูลค่าเท่ากับ 211,048 ล้านบาท (ที่มา: สำนักงานคณะกรรมการพัฒนาการเศรษฐกิจและสังคม

แห่งชาติ) เพิ่มขึ้นจากปีที่ผ่านมา 16,668 ล้านบาท มีขนาดใหญ่เป็นลำดับที่ 16 ของประเทศ และเป็นอันดับที่ 2 ของภาคใต้รองจากจังหวัดภูเก็ต ประกอบด้วย

- **ภาคเกษตร** มีมูลค่าเพิ่มเท่ากับ 47,266 ล้านบาท เพิ่มขึ้นจาก 45,756 ล้านบาท ในปีที่ผ่านมา เท่ากับ 1,510 ล้านบาท

- **ภาคนอกเกษตร** มีมูลค่าเพิ่มเท่ากับ 163,781 ล้านบาท เพิ่มขึ้นจาก 148,624 ล้านบาท ในปีที่ผ่านมา เท่ากับ 15,157 ล้านบาท

ผลิตภัณฑ์มวลรวมจังหวัด (GPP) สุราษฎร์ธานี

ข้อมูล : 19 อำเภอ 128 ตำบล 1,074 หมู่บ้าน

สาขาการผลิต	2558	2559	2560
ภาคเกษตร	41,323	45,756	47,266
A เกษตรกรรมและการประมง	41,323	45,756	47,266
ภาคนอกเกษตร	136,085	148,624	163,781
B การทำเหมืองแร่และเหมืองหินหิน	3,458	4,239	3,262
C การผลิต	27,892	28,836	33,840
D ไฟฟ้า	3,276	3,369	3,498
E การจัดหา	521	480	622
F การก่อสร้าง	4,507	4,389	3,749
G การขายส่งและการขายปลีก	20,745	24,919	27,448
H การขนส่งและสถานที่เก็บสินค้า	7,727	7,127	7,294
I ที่พักแรมและบริการด้านอาคาร	30,599	36,174	42,365
J ข้อมูลข่าวสารและการสื่อสาร	1,529	1,146	1,351
K กิจกรรมทางการเงิน	8,873	9,605	9,951
L กิจกรรมอสังหาริมทรัพย์	5,415	5,335	5,944
M กิจกรรมทางวิชาชีพ	178	208	216
N กิจกรรมการบริหารฯ	1,794	1,866	2,172
O การบริหารราชการฯ	7,378	7,898	8,361
P การศึกษา	7,037	7,495	7,778
Q กิจกรรมด้านสุขภาพฯ	4,022	4,278	4,417
R ศิลปะ ความบันเทิงฯ	323	415	510
S กิจกรรมบริการด้านอื่นๆ	812	845	1,003
ผลิตภัณฑ์มวลจังหวัด	177,408	194,380	211,048
GPP Per capita (Bath)	170,361	185,608	200,471
Population (1,000)	1,041	1,047	1,053

หมายเหตุ: สศช. ได้ปรับปรุงกิจกรรมการผลิตจาก 16 สาขา เป็น 19 สาขาการผลิต

ที่มา: สำนักงานคลังจังหวัดสุราษฎร์ธานี

ผลิตภัณฑ์มวลรวมจังหวัดต่อหัว (GPP per capita) ปี 2560 ของจังหวัดสุราษฎร์ธานี เท่ากับ 200,471 บาท ต่อคนต่อปี เพิ่มขึ้นจาก 185,608 บาท ต่อคนต่อปี เท่ากับ 14,863 บาท หรือเพิ่มขึ้นร้อยละ 8.01 เป็นลำดับที่ 18 ของประเทศ และเป็นลำดับที่ 4 ของภาคใต้รองจากจังหวัดภูเก็ต พังงา และกระบี่

ผลิตภัณฑ์มวลรวมจังหวัดสุราษฎร์ธานี ราคาประจำปี 2560

	มูลค่าเพิ่ม ณ ราคาประจำปี			มูลค่าเพิ่ม ณ ราคาคงที่			อัตราการขยายตัว		
	2558	2559	2560	2558	2559	2560	2558	2559	2560
ภาคเกษตร	41,323	45,756	47,266	22,814	22,096	21,140	-3.39	-3.15	-4.33
ภาคนอกเกษตร	136,085	148,624	163,781	94,018	98,510	104,500	6.94	4.78	6.08
ผลิตภัณฑ์มวลรวมจังหวัด	177,408	194,380	211,048	114,999	118,371	122,668	4.10	2.93	3.63
ประชากร (1,000 คน)	1,041	1,047	1,053						
ผลิตภัณฑ์มวลรวมจังหวัดต่อหัวประชากร (บาท)	170,361	185,608	200,471						

ที่มา: สำนักงานคลังจังหวัดสุราษฎร์ธานี

ผลิตภัณฑ์มวลรวม (GPP) จังหวัดสุราษฎร์ธานี (ล้านบาท)

ภาคปี พ.ศ. (ร้อยละการเปลี่ยนแปลง)	2555	2556	2557	2558	2559	2560
ภาคเกษตร	62,146	59,182	46,907	41,323	45,756	47,266
อัตราการเจริญเติบโต (Growth)	-8.58	-4.77	-20.74	-11.90	10.73	3.30
สัดส่วนในโครงสร้าง GPP (ร้อยละ)	34.96	32.75	27.57	23.29	23.54	22.40
เกษตรกรรม การป่าไม้ และการประมง	62,146	59,182	46,907	41,323	45,756	47,266
อัตราการเจริญเติบโต (Growth)	-8.58	-4.77	-20.74	-11.90	10.73	3.30
สัดส่วนในโครงสร้าง GPP (ร้อยละ)	34.96	32.75	27.57	23.29	23.54	22.40
ภาคนอกเกษตร	115,623	121,513	123,229	136,085	148,624	163,781
อัตราการเจริญเติบโต (Growth)	6.20	5.09	1.41	10.43	9.21	10.20
สัดส่วนในโครงสร้าง GPP (ร้อยละ)	65.04	67.25	72.43	74.49	74.53	77.60
การทำเหมืองแร่และเหมืองหิน	3,010	3,360	3,728	3,458	4,236	3,262
อัตราการเจริญเติบโต (Growth)	1.46	11.65	10.95	-7.26	22.60	-23.05
สัดส่วนในโครงสร้าง GPP (ร้อยละ)	1.69	1.86	2.19	1.95	2.18	1.55
อุตสาหกรรม	24,926	24,811	24,860	27,892	28,836	33,840
อัตราการเจริญเติบโต (Growth)	-8.70	-0.46	0.20	12.20	3.38	17.35
สัดส่วนในโครงสร้าง GPP (ร้อยละ)	14.02	13.73	14.61	15.72	14.83	16.03

ภาคปี พ.ศ. (ร้อยละการเปลี่ยนแปลง)	2555	2556	2557	2558	2559	2560
ไฟฟ้า ก๊าซ ไอน้ำและระบบปรับอากาศ	2,928	3,187	3,390	3,276	3,369	3,498
อัตราการเจริญเติบโต (Growth)	10.26	8.84	6.38	-3.47	2.84	3.85
สัดส่วนในโครงสร้าง GPP (ร้อยละ)	1.65	1.76	1.99	1.85	1.73	1.66
การจัดการน้ำ การจัดการและการบำบัด น้ำเสียของเสีย และสิ่งปฏิกูล	393	457	502	521	480	622
อัตราการเจริญเติบโต (Growth)	12.43	16.29	9.92	3.85	-7.99	29.74
สัดส่วนในโครงสร้าง GPP (ร้อยละ)	0.22	0.25	0.30	0.29	0.25	0.29
การก่อสร้าง	5,971	5,013	4,694	4,507	4,389	3,749
อัตราการเจริญเติบโต (Growth)	25.59	-16.04	-6.37	-3.98	-2.62	-14.59
สัดส่วนในโครงสร้าง GPP (ร้อยละ)	3.36	2.77	2.76	2.54	2.26	1.78
การขนส่งและการขายปลีก การซ่อมยานยนต์และจักรยานยนต์	20,507	19,929	19,829	20,745	24,919	27,448
อัตราการเจริญเติบโต (Growth)	-5.06	-2.82	-0.50	4.62	20.12	10.15
สัดส่วนในโครงสร้าง GPP (ร้อยละ)	11.54	11.03	11.65	11.69	12.82	13.01
การขนส่งและสถานที่เก็บสินค้า	5,761	5,149	6,297	7,727	7,127	7,294
อัตราการเจริญเติบโต (Growth)	6.78	-10.63	22.29	22.68	-7.76	2.34
สัดส่วนในโครงสร้าง GPP (ร้อยละ)	3.24	2.85	3.70	4.36	3.67	3.46
ที่พักแรมและบริการด้านอาหาร	17,091	22,403	24,474	30,599	36,174	42,365
อัตราการเจริญเติบโต (Growth)	28.33	31.08	9.24	25.03	18.22	17.11
สัดส่วนในโครงสร้าง GPP (ร้อยละ)	9.61	12.40	14.38	17.25	18.61	20.07
ข้อมูลข่าวสารและการสื่อสาร	1,399	1,319	1,356	1,529	1,146	1,351
อัตราการเจริญเติบโต (Growth)	1.06	-5.73	2.79	12.83	-25.05	17.81
สัดส่วนในโครงสร้าง GPP (ร้อยละ)	0.79	0.73	0.80	0.86	0.59	0.64
กิจกรรมทางการเงินและการประกันภัย	6,961	7,982	8,726	8,873	9,605	9,951
อัตราการเจริญเติบโต (Growth)	13.54	14.67	9.32	1.68	8.25	3.61
สัดส่วนในโครงสร้าง GPP (ร้อยละ)	3.92	4.42	5.13	5.00	4.94	4.72
กิจกรรมเกี่ยวกับอสังหาริมทรัพย์	5,469	7,056	5,043	5,415	5,335	5,944
อัตราการเจริญเติบโต (Growth)	26.94	29.02	-28.53	7.37	-147	11.40
สัดส่วนในโครงสร้าง GPP (ร้อยละ)	3.08	3.90	2.96	3.05	2.74	2.82
กิจกรรมวิชาชีพ วิทยาศาสตร์และกิจกรรมทางวิชาการ	107	115	134	178	208	216
อัตราการเจริญเติบโต (Growth)	19.53	7.27	16.48	32.63	16.95	3.99
สัดส่วนในโครงสร้าง GPP (ร้อยละ)	0.06	0.06	0.08	0.10	0.11	0.10

ภาคปี พ.ศ. (ร้อยละการเปลี่ยนแปลง)	2555	2556	2557	2558	2559	2560
กิจกรรมการบริหารและบริการสนับสนุน	934	1,335	1,638	1,794	1,866	2,172
อัตราการเจริญเติบโต (Growth)	-20.06	42.92	22.66	9.54	4.02	16.39
สัดส่วนในโครงสร้าง GPP (ร้อยละ)	0.53	0.74	0.96	1.01	0.96	1.03
การบริหารราชการ การป้องกันประเทศและการ ประกันสังคมภาคบังคับ	9,005	8,127	6,445	7,378	7,898	8,361
อัตราการเจริญเติบโต (Growth)	20.41	-9.75	-20.70	14.48	7.05	5.86
สัดส่วนในโครงสร้าง GPP (ร้อยละ)	5.07	4.50	3.79	4.16	4.06	3.96
การศึกษา	6,878	6,761	7,379	7,037	7,495	7,778
อัตราการเจริญเติบโต (Growth)	11.65	-1.70	9.14	-4.64	6.51	3.78
สัดส่วนในโครงสร้าง GPP (ร้อยละ)	3.87	3.74	4.34	3.97	3.86	3.69
กิจกรรมด้านสุขภาพและงานสังคมสงเคราะห์	3,393	3,559	3,798	4,022	4,278	4,417
อัตราการเจริญเติบโต (Growth)	8.54	4.89	6.71	5.90	6.36	3.26
สัดส่วนในโครงสร้าง GPP (ร้อยละ)	1.91	1.97	2.23	2.27	2.20	2.09
ศิลปะ ความบันเทิงและนันทนาการ	238	260	237	323	415	510
อัตราการเจริญเติบโต (Growth)	0.82	8.85	-8.76	36.28	28.73	22.75
สัดส่วนในโครงสร้าง GPP (ร้อยละ)	0.13	0.14	0.14	0.18	0.21	0.24
กิจกรรมการบริการด้านอื่นๆ	652	691	700	812	845	1,003
อัตราการเจริญเติบโต (Growth)	45.72	5.88	1.38	15.97	4.10	18.63
สัดส่วนในโครงสร้าง GPP (ร้อยละ)	0.37	0.38	0.41	0.46	0.43	0.48
ผลิตภัณฑ์มวลรวมจังหวัด	177,770	180,695	170,136	177,408	194,380	211,048
อัตราการเจริญเติบโต (Growth)	0.52	1.65	-5.84	8.19	9.20	4.45
ประชากร (1,000 คน)	173,882	175,575	164,309	170,361	185,608	200,471

ที่มา: สำนักงานคณะกรรมการพัฒนาเศรษฐกิจและสังคมแห่งชาติ



2.1.2 สถานการณ์ยางพารา

ยางพาราของประเทศไทย ในปี 2560 เนื้อที่กรี๊ดได้ 19.22 ล้านไร่ เพิ่มขึ้นจาก 18.47 ล้านไร่ ในปี 2559 ร้อยละ 4.09 ผลผลิต 4.51 ล้านตัน เพิ่มขึ้นจาก 4.34 ล้านตัน ในปี 2559 ร้อยละ 3.73 และผลผลิตต่อไร่ 234 กิโลกรัม ลดลงจาก 235 กิโลกรัม ในปี 2559 ร้อยละ 0.43 เนื้อที่กรี๊ดได้เพิ่มขึ้น เนื่องจากยางพาราที่ปลูกเมื่อปี 2554 เริ่มกรี๊ดได้ในปี 2560 เป็นจำนวนมาก โดยปลูกแทนพื้นที่พีชไร้ ไม้ผล พื้นที่นา และในบางพื้นที่มีการโค่นยางพาราที่อายุมากแล้วปลูกใหม่ สำหรับผลผลิตต่อไร่ลดลง เนื่องจากภาคใต้ที่เป็นแหล่งผลิตสำคัญมีจำนวนวันกรี๊ดลดลง เพราะช่วงปลายปี 2559-2560 มีฝนตกต่อเนื่อง แต่อย่างไรก็ตามผลผลิตภาพรวมทั้งประเทศเพิ่มขึ้นตามเนื้อที่กรี๊ดได้เพิ่มขึ้น

การตลาด

ของโลก

ในช่วง 5 ปีที่ผ่านมาเนื้อที่ปลูกยางพาราของโลกเพิ่มขึ้นอย่างต่อเนื่อง โดยเพิ่มขึ้นจาก 77.98 ล้านไร่ ในปี 2557 เป็น 89 ล้านไร่ ในปี 2561 หรือเพิ่มขึ้นร้อยละ 4 ต่อปี สำหรับผลผลิตยางพาราของโลกเพิ่มขึ้นจาก 12.14 ล้านตัน ในปี 2557 เป็น 14.59 ล้านตัน ในปี 2561 หรือเพิ่มขึ้นร้อยละ 4.79 ต่อปี เนื่องจาก ยางพาราเป็นพืชเศรษฐกิจที่ให้ผลตอบแทนสูงเมื่อเทียบกับเศรษฐกิจอื่น จึงจูงใจให้มีการขยายเนื้อที่ปลูกเพิ่มขึ้นอย่างต่อเนื่องใน 6-7 ปีที่ผ่านมา โดยเฉพาะในประเทศผู้ผลิตหลักส่งผลให้เนื้อที่เปิดกรี๊ดเพิ่มมากขึ้น

ประเทศผู้ผลิตยางพารารายใหญ่ของโลก 3 ประเทศ ได้แก่ ไทย อินโดนีเซีย และมาเลเซีย ในปี 2561 มีเนื้อที่ปลูกยางพารา รวม 49.87 ล้านไร่ คิดเป็นร้อยละ 56.03 ของเนื้อที่ปลูกยางพาราของโลกและมีผลผลิตรวม 8.94 ล้านตัน คิดเป็นร้อยละ 61.27 ของผลผลิตโลก โดยอินโดนีเซียเป็นประเทศที่มีเนื้อที่ปลูกยางพารามากที่สุดในโลก มีการขยายเนื้อที่ปลูกเพิ่มขึ้นอย่างต่อเนื่องร้อยละ 0.55 ต่อปี จาก 22.45 ล้านไร่ ในปี 2557 เป็น 22.94 ล้านไร่ ในปี 2561 แต่ มีผลผลิตมากเป็นอันดับ 2 ของโลกรองจากไทย โดยผลผลิตมีแนวโน้มเพิ่มขึ้นร้อยละ 3.85 ต่อปี จาก 3.15 ล้านตัน ในปี 2557 เป็น 3.61 ล้านตัน ในปี 2561 สำหรับมาเลเซียมีเนื้อที่ปลูกเป็นอันดับ 4 ของโลกรองจากอินโดนีเซีย ไทย และเวียดนาม โดยมีเนื้อที่ปลูกเพิ่มขึ้นร้อยละ 0.69 ต่อปี จาก 6.54 ล้านไร่ในปี 2557 เป็น 6.77 ล้านไร่ ในปี 2561 ในขณะที่ผลผลิตลดลงร้อยละ 3.26 ต่อปี จาก 0.67 ล้านตัน ในปี 2557 เหลือ 0.56 ล้านตัน ในปี 2561

ของไทย

ในช่วง 5 ปี ที่ผ่านมา ประเทศไทยมีเนื้อที่กรี๊ดเพิ่มขึ้นร้อยละ 2.40 ต่อปี โดยเพิ่มขึ้นจาก 18.16 ล้านไร่ ในปี 2557 เป็น 20.11 ล้านไร่ ในปี 2561 ในขณะที่ผลผลิตเพิ่มขึ้นจาก 4.33 ล้านตัน ยางแห้ง ในปี 2557 เป็น 4.77 ล้านตัน ยางแห้ง ในปี 2561 หรือเพิ่มขึ้นร้อยละ 2.19 ต่อปี ในขณะที่ผลผลิตต่อไร่ลดลงจาก 243 กิโลกรัมต่อไร่ (ยางดิบ) ในปี 2557 เหลือ 242 กิโลกรัมต่อไร่ (ยางดิบ) ในปี 2561 หรือลดลงร้อยละ 0.21 ต่อปี โดยเนื้อที่กรี๊ดได้และผลผลิตเพิ่มขึ้น เนื่องจากในช่วงปี 2553-2554 ราคาขายยางอยู่ในระดับสูงจูงใจให้เกษตรกรขยายเนื้อที่ปลูกโดยเฉพาะในภาคเหนือและภาคตะวันออกเฉียงเหนือ โดยปัจจุบันประเทศไทยมีเนื้อที่ปลูกยางพารามากเป็นอันดับ 2 ของโลกรองจากอินโดนีเซีย แต่ไทยเป็นประเทศที่มีผลผลิตยางมากที่สุดของโลก ในช่วง 5 ปีที่ผ่านมา ต้นทุนการผลิตยางแผ่นดิบของเกษตรกรลดลงจาก 16,017.84 บาทต่อไร่ ในปี

2557 เหลือ 13,647.09 บาทต่อไร่ในปี 2561 หรือลดลงร้อยละ 4.17 ต่อปี ส่งผลให้ต้นทุนการผลิตต่อหน่วย ลดลงจาก 63.82 บาทต่อกิโลกรัมในปี 2557 เหลือ 56.39 บาทต่อกิโลกรัมในปี 2561 หรือลดลงร้อยละ 3.55 ต่อปี

สถานการณ์การผลิตยางพาราจังหวัดสุราษฎร์ธานี

ปี 2561 มีเกษตรกรชาวสวนยางพาราที่ขึ้นทะเบียนเกษตรกร ทั้งสิ้น 82,437 ครัวเรือน สถาบันเกษตรกรชาวสวนยาง 47 กลุ่ม และสมาชิกจำนวน 21,214 ราย มีเนื้อที่กรี๊ดได้ ลดลงจาก 2.19 ล้านไร่ ในปี 2560 เป็น 2.17 ล้านไร่ คิดเป็นร้อยละ 2.33 ขณะที่ผลผลิตและผลผลิตเฉลี่ยต่อไร่ เพิ่มขึ้นจาก 5.78 แสตัน และ 263 กิโลกรัมต่อไร่ ในปี 2560 เป็น 5.80 แสตัน 267 กิโลกรัมต่อไร่ คิดเป็นร้อยละ 0.46 และ ร้อยละ 1.52 ตามลำดับ

ปี	พื้นที่ยืนต้น/ เพาะปลูก (ไร่)	เนื้อที่กรี๊ดได้ (ไร่)	ผลผลิต (ตัน)	ผลผลิตเฉลี่ย (กก./ไร่)	ราคาเฉลี่ย (บาท/กก.)
2559	2,567,166	2,265,055	572,472	253	51.02
2560	2,450,242	2,195,970	578,277	263	58.55
2561	2,393,126	2,175,699	580,912	267	41.75

ที่มา : สถิติการเกษตรของประเทศไทย ปี 2561 สำนักงานเศรษฐกิจการเกษตร

มูลค่าสถานการณ์ยางพาราจังหวัดสุราษฎร์ธานี

ปี	ผลผลิต (ตัน)	ราคาที่เกษตรกรขายได้ บาท/กก.	มูลค่าผลผลิตตามราคา ที่เกษตรกรขายได้ (บาท)
2559	572,472	51.02	29,207,521.44
2560	578,277	58.55	33,858,118.35
2561	580,912	41.75	24,2530,076

ที่มา : สถิติการเกษตรของประเทศไทย ปี 2561 สำนักงานเศรษฐกิจการเกษตร

โรงงานยางและผลิตภัณฑ์ยาง ในจังหวัดสุราษฎร์ธานี

ประกอบด้วย การแปรรูปยางพาราและผลิตภัณฑ์ เช่น การผลิตยางแท่ง TTR การผลิตยางแท่ง STR 20 และยางแผ่นรมควัน รองลงมาได้แก่ น้ำยางข้น ยางสกริมเครฟ ยางสกริมบล็อก ตามลำดับ ปัจจุบันมีเงินลงทุน 7,708.82 ล้านบาท จำนวนโรงงานทั้งสิ้น 74 โรงงาน คนงาน 6,873 คน รายละเอียดดังตาราง

ประเภท	จำนวน โรงงาน	เงินลงทุน (ล้านบาท)	คนงาน (คน)
ทำยางแผ่นรมควัน ยางเครฟ ยางแท่ง TTR ยางคอม ปาวด์ ยางอัดก้อน	69	5,054.07	4,906
ผลิตภัณฑ์อื่นๆ ได้แก่ กุ้งมือยาง กุ้งยางอนามัย	5	2,654.75	1,967

ที่มา : สำนักงานอุตสาหกรรมจังหวัดสุราษฎร์ธานี, 18 กันยายน 2562

ข้อมูลกำลังการผลิตยางแผ่นรมควัน ยางเครฟ ยางแท่ง TTR ยางคอมปาวด์ ยางอัดก้อน และผลิตภัณฑ์ จากยางพารา ปี 2561 ของจังหวัดสุราษฎร์ธานี

ลำดับ	ประกอบกิจการ	กำลังการผลิต				หน่วย
		ปี 2558	ปี 2559	ปี 2560	ปี 2561	
1	ทำยางแผ่นรมควัน ยางเครฟ ยางแท่ง TTR ยางคอมปาวด์ ยางอัดก้อน	1,085,516	1,990,947	2,011,268	5,054.07	ตัน/ปี
2	ผลิตภัณฑ์อื่น ๆ ได้แก่ ถุงมือยาง ถุงยางอนามัย	2,351	2,576	4,396	2,654.75	ล้านชิ้น/ปี

ที่มา : สำนักงานอุตสาหกรรมจังหวัดสุราษฎร์ธานี, 18 กันยายน 2562

ปัญหาและแนวทางการพัฒนายางพารา

ประเด็นปัญหา	แนวทางพัฒนา
ด้านการผลิต	
1. ผลผลิตต่อไร่ต่ำ เนื่องจาก เกษตรกรปลูกยางพาราในพื้นที่ไม่เหมาะสม การจัดการสวนโรครากยาง ประกอบกับฝนตกชุกทำให้มี วันกรีตน้อย	1. สนับสนุนให้มีการปลูกยางพาราในพื้นที่ที่เหมาะสม ควบคุมและลดพื้นที่การปลูกยาง
2. ต้นทุนการผลิตสูง เนื่องจาก ปัจจัยการผลิตมีต้นทุนต่อหน่วยสูง เช่น ค่าปุ๋ย ค่าจ้างแรงงาน ฯลฯ	1. ส่งเสริมให้เกษตรกรใส่ปุ๋ยตามค่าวิเคราะห์ดิน และ ส่งเสริมให้เกษตรกรรวมกลุ่มผสมปุ๋ยใช้เองเพื่อลดต้นทุนการผลิต 2. ส่งเสริมการใช้ปุ๋ยอินทรีย์ โดยการรวมกลุ่มผลิตปุ๋ยอินทรีย์ใช้เอง
3. เกษตรกรผลิตยางไม่มีคุณภาพ (ยางแผ่น/ยางก้อนถ้วย/น้ำยางสด)	1. ส่งเสริมให้ความรู้แก่เกษตรกรในการผลิตยางคุณภาพ 2. ภาครัฐควรมีมาตรการภาคบังคับในการควบคุมเรื่องการผลิตยางคุณภาพ และให้มีการตรวจสอบข้อมูลย้อนกลับถึงแหล่งผลิต รวมถึงการกำหนดให้มีบทลงโทษสำหรับผู้ผลิตยางไม่มีคุณภาพ
4. ขาดแคลนแรงงาน เนื่องจาก เกษตรกรรุ่นใหม่ไม่ให้ความสนใจอาชีพการทำสวนยางพารา ต้องอาศัยแรงงานต่างชาติ	1. สร้างแรงจูงใจให้เกษตรกรรุ่นใหม่รักในอาชีพการทำสวนยางพารา
ด้านการแปรรูป	
1. การแปรรูปผลิตภัณฑ์จากยางพารามีต้นทุนการผลิตสูง และการขอมาตรฐานการรับรอง เช่น ISO มีขั้นตอนยุ่งยากและใช้เวลานาน	1. ส่งเสริมการแปรรูปผลิตภัณฑ์ที่ตรงกับความต้องการของตลาด 2. มีการศึกษาวิจัยนวัตกรรมการแปรรูปผลิตภัณฑ์จากยางพาราใหม่ๆ
ด้านการตลาด	
1. ราคาตกต่ำ เนื่องจากปริมาณผลผลิตมากกว่าปริมาณความต้องการใช้	1. ส่งเสริมการใช้ยางพาราภายในประเทศเพิ่มขึ้น โดย ภาครัฐมีนโยบาย/มาตรการในการส่งเสริมการใช้ยางพารา

ประเด็นปัญหา	แนวทางพัฒนา
	ในประเทศอย่างต่อเนื่อง เช่น การทำถนนยางพารา ภาครัฐควรกำหนดเงื่อนไขหลักเกณฑ์ในการพิจารณาจัดสรรงบประมาณในการดำเนินการทำถนนยางพาราให้แต่ละท้องถิ่น
ด้านการบริหารจัดการ 1. เกษตรกรขาดการดูแล/การจัดการสวนที่ดี เนื่องจากราคาผลผลิตที่ตกต่ำ 2. เกษตรกรปลูกแบบเชิงเดี่ยว	1. ส่งเสริมให้เกษตรกรทำอาชีพเสริมในสวนยางพาราเพื่อเพิ่มรายได้ เช่น การเลี้ยงแพะ เลี้ยงโค เลี้ยงไก่ เลี้ยงผึ้ง ฯลฯ 2. ส่งเสริมการปลูกพืชแซมในสวนยางพารา เช่น ปลูกข้าว 3. ปรับระบบสวนโดยลดจำนวนต้นต่อไร่ เพิ่มพืชร่วม/ ปศุสัตว์ร่วมยาง และส่งเสริมให้เกษตรกรโคนยางเก่า ยางที่ให้ผลผลิตน้อย ฯลฯ ปลูกแทนด้วยพืชเศรษฐกิจ โดยปรับเปลี่ยนชนิดพืชให้เหมาะสมกับพื้นที่

ที่มา: จากการประชุมคณะทำงานจัดทำแผนพัฒนาการเกษตรและสหกรณ์จังหวัดสุราษฎร์ธานี วันที่ 14 พ.ค. 2561

สถานการณ์ปาล์มน้ำมัน

ของโลก

ปี 2556/57 - 2560/61 ผลผลิตน้ำมันปาล์มของโลกมีแนวโน้มเพิ่มขึ้นร้อยละ 3.71 ต่อปี จากสถานการณ์ภัยแล้งเริ่มคลี่คลาย ส่งผลให้ปี 2560/61 มีผลผลิตน้ำมันปาล์ม 69.28 ล้านตัน เพิ่มขึ้นจาก 65.26 ล้านตัน ในปี 2559/60 ร้อยละ 6.16 โดยในปี 2560/61 อินโดนีเซียผลิตน้ำมันปาล์มได้ 38.50 ล้านตันเพิ่มขึ้นจาก 36.00 ล้านตัน ในปี 2559/60 ร้อยละ 6.94 ส่วนมาเลเซียสามารถผลิตน้ำมันปาล์มได้ 19.68 ล้านตัน เพิ่มขึ้นจาก 18.86 ล้านตัน ในปี 2559/60 ร้อยละ 4.35 ทั้งสองประเทศมีส่วนการผลิตร้อยละ 83.98 ของผลผลิตน้ำมันปาล์มโลก สำหรับไทยผลิตได้เป็นอันดับที่ 3 ของโลกและสามารถผลิตได้ 2.70 ล้านตัน คิดเป็นสัดส่วนร้อยละ 3.90 ของผลผลิตน้ำมันปาล์มโลก

การตลาด

ความต้องการใช้น้ำมันปาล์มของโลกมีแนวโน้มเพิ่มขึ้นร้อยละ 2.99 ต่อปี โดยปี 2560/61 มีความต้องการใช้น้ำมันปาล์ม 64.94 ล้านตัน เพิ่มขึ้นจาก 61.50 ล้านตัน ในปี 2559/60 ร้อยละ 5.59 เนื่องจากน้ำมันปาล์มเป็นพืชน้ำมันที่มีราคาถูกที่สุดเมื่อเปรียบเทียบกับพืชน้ำมันอื่น ส่งผลให้ความต้องการใช้น้ำมันปาล์มเพื่อการบริโภคและเพื่อพลังงานทดแทนเพิ่ม มากขึ้น โดยในปี 2560/2561 ประเทศที่ใช้น้ำมันปาล์มมากที่สุด คือ อินโดนีเซีย 10.49 ล้านตัน รองลงมาได้แก่ อินเดีย 9.40 ล้านตัน สหภาพยุโรป 6.55 ล้านตัน และจีน 5.10 ล้านตัน ตามลำดับ

ปี 2556/57 - 2560/61 ปริมาณส่งออกน้ำมันปาล์มของโลกมีแนวโน้มเพิ่มขึ้นร้อยละ 2.77 ต่อปี โดยปี 2560/61 มีปริมาณการส่งออก 48.75 ล้านตัน ลดลงจาก 48.92 ล้านตัน ในปี 2559/60 ร้อยละ 0.35 เนื่องจากอินโดนีเซียส่งออกน้ำมันปาล์มลดลง 0.63 ล้านตัน เมื่อเทียบกับปีที่ผ่านมา และหันไปใช้ภายในประเทศเพิ่มขึ้น 1.33 ล้านตัน ประเทศผู้ส่งออกน้ำมันปาล์มที่สำคัญ ได้แก่ อินโดนีเซีย 27.00 ล้านตัน และมาเลเซีย 16.47 ล้านตัน ตามลำดับ ทั้งสองประเทศรวมกันมีส่วนการส่งออกร้อยละ 89.16 ของการส่งออกโลก

ปริมาณการผลิตน้ำมันปาล์มดิบของประเทศผู้ผลิตที่สำคัญ ปีเพาะปลูก 2557/58 - 2560/61

ประเทศ	2557/58	2558/59 ^{1/}	2559/60	2560/61	หน่วย : ล้านตัน
					อัตราเพิ่ม (%)
ผลผลิต					
อินโดนีเซีย	33.00	32.00	36.00	38.50	6.94
มาเลเซีย	19.80	17.70	18.86	19.68	4.35
ไทย	2.07	2.10	2.50	2.70	3.90
อื่นๆ	6.68	7.04	11.32		
รวม	61.55	58.84	68.68		

หมายเหตุ : 1/ ข้อมูลเบื้องต้น

ที่มา : สำนักงานเกษตรและสหกรณ์จังหวัดสุราษฎร์ธานี

ของไทย

การผลิตปาล์มน้ำมัน ปี 2557 - 2561 เนื้อที่ให้ผลมีแนวโน้มเพิ่มขึ้นร้อยละ 6.06 ในขณะที่ผลผลิตมีแนวโน้มเพิ่มขึ้นร้อยละ 5.95 ต่อปี โดยปี 2561 มีเนื้อที่ให้ผล 5.09 ล้านไร่ ผลผลิต 15.39 ล้านตัน และผลผลิตต่อไร่ 3,024 กิโลกรัม เพิ่มขึ้นจากเนื้อที่ให้ผล 4.38 ล้านไร่ ผลผลิต 14.10 ล้านตัน และผลผลิตต่อไร่ 2,918 กิโลกรัม ในปี 2560 ร้อยละ 5.38 ร้อยละ 9.15 และร้อยละ 3.63 ตามลำดับ เนื่องจากเนื้อที่ให้ผลและปริมาณน้ำฝนเพิ่มขึ้น ประกอบกับเนื้อที่ให้ผลของปาล์มน้ำมันในช่วงอายุ 7-16 ปี มีสัดส่วนมากขึ้นและเป็นช่วงอายุของปาล์มที่ให้ผลผลิตสูง ส่งผลให้ผลผลิตต่อไร่เฉลี่ยเพิ่มสูงขึ้น

ราคา ราคาปาล์มน้ำมันและน้ำมันปาล์มของไทยขึ้นอยู่กับปริมาณผลผลิต ปริมาณการใช้และสต็อกภายในประเทศ รวมทั้งสถานการณ์ราคาน้ำมันปาล์มในตลาดโลก และจากสถานการณ์ปัจจุบันที่กำลังการผลิตของโรงงานสกัดน้ำมันปาล์มมีมากกว่าผลผลิตที่ออกสู่ตลาด ส่งผลให้มีการแย่งซื้อวัตถุดิบ โดยราคามีความเคลื่อนไหว ดังนี้

- 1) ราคาผลปาล์มสดที่เกษตรกรขายได้ ในช่วง 5 ปี ที่ผ่านมา มีแนวโน้มลดลง ร้อยละ 6.84 ต่อปี โดยปี 2561 ราคาเฉลี่ยกิโลกรัมละ 3.06 บาท ลดจาก 4.10 บาท ในปี 2560 ร้อยละ 25.37
- 2) ราคาน้ำมันปาล์มดิบขายส่ง กทม. ในช่วง 5 ปี ที่ผ่านมา มีแนวโน้มลดลง ร้อยละ 8.21 ต่อปี โดยปี 2561 ราคาเฉลี่ยกิโลกรัมละ 19.93 บาท ลดจาก 24.88 บาท ในปี 2560 ร้อยละ 19.90
- 3) ราคาน้ำมันปาล์มบริสุทธิ์ขายส่ง กทม. ในช่วง 5 ปี ที่ผ่านมา มีแนวโน้มลดลงร้อยละ 6.87 ต่อปี โดยปี 2561 ราคาเฉลี่ยกิโลกรัมละ 23.58 บาท ลดจาก 28.96 บาท ในปี 2560 ร้อยละ 18.58

สถานการณ์การผลิตปาล์มน้ำมันจังหวัดสุราษฎร์ธานี

ในปี 2561 เนื้อที่ให้ผล 5.09 ล้านไร่ เพิ่มขึ้นจาก 4.38 ล้านไร่ ในปี 2560 เนื่องจากเนื้อที่ให้ผลและปริมาณน้ำฝนเพิ่มขึ้น ประกอบกับเนื้อที่ให้ผลของปาล์มน้ำมันในช่วงอายุ 7-16 ปี มีสัดส่วนมากขึ้นและเป็นช่วงอายุของปาล์มที่ให้ผลผลิตสูง ส่งผลให้ผลผลิตต่อไร่เฉลี่ยเพิ่มสูงขึ้น

ราคาผลปาล์มน้ำมันทั้งทะลาย น้ำหนัก 15 กิโลกรัม ขึ้นไป ที่เกษตรกรขายได้ ณ ไร่นา ปี 2561 ลดลง จากกิโลกรัมละ 4.13 บาท ในปี 2560 เป็นกิโลกรัมละ 3.16 บาท หรือลดลง ร้อยละ 23.49

ปี	พื้นที่ยืนต้น/ เพาะปลูก (ไร่)	เนื้อที่ให้ผล (ไร่)	ผลผลิต (ตัน)	ผลผลิตเฉลี่ย (กก./ไร่)	ราคาเฉลี่ย (บาท/กก.)
2559	1,155,519	1,034,865	2,860,956	2,765	5.50
2560	1,230,534	1,088,786	3,389,419	3,113	4.13
2561	1,287,118	1,145,950	3,732,359	3,257	3.16

ที่มา : สถิติการเกษตรของประเทศไทย ปี 2561

มูลค่าสถานการณ์ปาล์มน้ำมันจังหวัดสุราษฎร์ธานี

ปี	ผลผลิต (ตัน)	ราคาที่เกษตรกรขายได้ บาท/กก.	มูลค่าผลผลิตตามราคา ที่เกษตรกรขายได้ (บาท)
2559	2,860,956	5.50	15,735,258,000.00
2560	3,389,419	4.13	13,998,300.47
2561	3,732,359	3.16	11,794,254.44

ที่มา : สถิติการเกษตรของประเทศไทย ปี 2561

ข้อมูลกำลังการผลิตในอุตสาหกรรมสกัดน้ำมันปาล์ม ปี 2562 และผลิตพลังงานทดแทนของจังหวัดสุราษฎร์ธานี

ลำดับ	ประกอบกิจการ	จำนวน (โรง)	กำลังการผลิต
1	สกัดน้ำมันปาล์ม	43	1,175,647 ตัน/ปี
2	ผลิต Biogas	} 10	19.98 MW./ปี
3	ผลิต Biomass		22.42 MW./ปี
4	โรงงานไบโอดีเซล	1	60,000 ตัน/ปี

ที่มา : สำนักงานอุตสาหกรรมจังหวัดสุราษฎร์ธานี, 17 เมษายน 2562

ปัญหาและแนวทางพัฒนาปาล์มน้ำมัน

ประเด็นปัญหา	แนวทางพัฒนา
ด้านการผลิต 1. เกษตรกรปลูกปาล์มน้ำมันในเขตพื้นที่ไม่เหมาะสม	1. กำหนด Zoning ปลูกปาล์มน้ำมัน โดยภาครัฐส่งเสริมและสนับสนุนเกษตรกรที่ปลูกอยู่ใน Zoning ที่กำหนด
2. ต้นทุนการผลิตสูง เนื่องจากปัจจัยการผลิตมีต้นทุนต่อหน่วยสูง เช่น ต้นพันธุ์ ปุ๋ย ค่าจ้างแรงงาน ฯลฯ	1. ลดต้นทุนการผลิต เช่น การส่งเสริมการทำเกษตรแบบแปลงใหญ่ การใช้ปุ๋ยตามค่าวิเคราะห์ดิน การเพิ่มอินทรีย์วัตถุในดินเพื่อรักษาสภาพดินให้มีความเหมาะสม 2. ส่งเสริมการทำอาชีพเสริมในสวนปาล์มน้ำมัน เช่น การปลูกพืชร่วม/เลี้ยงสัตว์ร่วมในสวนปาล์มน้ำมัน 3. ส่งเสริมให้มีการจัดทำบัญชีครัวเรือน เพื่อจะได้ทราบต้นทุนการผลิตที่ชัดเจน
3. เกษตรกรขาดองค์ความรู้และหลักปฏิบัติที่ถูกต้องในการจัดการสวนปาล์มน้ำมัน	1. ให้ความรู้และหลักปฏิบัติที่ถูกต้องในการจัดการสวนปาล์มน้ำมันแก่เกษตรกร

ประเด็นปัญหา	แนวทางพัฒนา
	2. ถ่ายทอดเทคโนโลยีการจัดการสวนปาล์มน้ำมันคุณภาพ 3. ส่งเสริมการผลิตปาล์มน้ำมันให้ได้มาตรฐาน RSPO ทั้งจังหวัด
4 การเก็บเกี่ยวปาล์มน้ำมันไม่มีคุณภาพ (ตัดปาล์มดิบ)	1. รณรงค์ให้เกษตรกรตัดปาล์มคุณภาพ (ตัดปาล์มสุก) 2. การผลักดันการออกกฎ ระเบียบเกี่ยวกับการซื้อ/ขาย เฉพาะปาล์มคุณภาพ (สุก) และมีการบังคับใช้กฎ ระเบียบอย่างเข้มงวด
ด้านนวัตกรรมการแปรรูป 1. การพัฒนาอุตสาหกรรมโอเลโอเคมีคอล มีข้อจำกัด ด้านต้นทุนการผลิตสูงกว่าต่างประเทศ	1. สนับสนุนงานวิจัยและการสร้างนวัตกรรมใหม่ๆ ด้าน การแปรรูปน้ำมันปาล์ม
ด้านการตลาด 1. ราคาผลผลิตทะลายปาล์มต่ำกว่าต้นทุนการผลิต	1. ควรกำหนดราคากลางในการรับซื้อที่เป็นธรรม 2. ให้มีการประกันราคาผลผลิต/ชดเชยรายได้ให้เกษตรกร
2. การรับซื้อผลผลิตปาล์มน้ำมันไม่เป็นไปตามคุณภาพ ที่เป็นจริง เช่น โรงงานกำหนดราคาซื้อตามเปอร์เซ็นต์ การสกัดน้ำมัน (CPO) ของวันที่ผ่านมาเป็นเกณฑ์	1. ผลักดันให้มาตรฐานลานเทเป็นมาตรฐานบังคับ 2. สนับสนุนให้มีการใช้เครื่องวัดเปอร์เซ็นต์น้ำมันจาก ทะลายปาล์ม 3. การกำหนดราคาซื้อผลปาล์มตามชั้นคุณภาพของ ผลผลิตปาล์มน้ำมันที่เป็นปัจจุบัน
3 การบริหารจัดการสต็อกน้ำมันปาล์มส่วนเกิน	1. เพิ่มปริมาณการใช้น้ำมันปาล์มเพื่อผลิตเป็นพลังงาน ทดแทนและการผลิตไฟฟ้าอย่างต่อเนื่อง 2. มีแผนเตรียมความพร้อมในการบริหารจัดการสต็อก น้ำมันปาล์มให้สมดุล
ด้านพลังงาน 1. สัดส่วนการใช้ไบโอดีเซลจากน้ำมันปาล์มผสมน้ำมัน ดีเซลยังมีข้อจำกัด	1. เพิ่มสัดส่วนการผสมน้ำมันปาล์มในน้ำมันดีเซลจาก B5 เป็น B10
2. ประชาชนผู้ใช้รถยนต์ขาดความมั่นใจ/ความเชื่อมั่น ในการใช้ B20	1. ประชาสัมพันธ์ข้อมูลที่ถูกต้องเกี่ยวกับรถยนต์ที่ใช้น้ำมันดีเซล B20 ได้โดยไม่มีปัญหาการใช้ B20 ให้ ประชาชนรับทราบและยอมรับการใช้งาน 2. เพิ่มปริมาณการใช้ B20 โดยการเพิ่มจำนวนจุด บริการน้ำมันที่จำหน่าย B20 และการเพิ่มจำนวนหัวจ่าย ในแต่ละจุดบริการ 3. ส่งเสริมการใช้ B100 และเร่งขยายจุดแบ่งปัน ใน พื้นที่แปลงใหญ่ สหกรณ์ และวิสาหกิจชุมชน เป็นต้น

ปัญหาหลักของการผลิตปาล์มน้ำมัน คือ ผลผลิตต่อไร่ต่ำและคุณภาพของพันธุ์ปาล์ม รวมถึงปัญหาเรื่องดิน ซึ่งสามารถแก้ไขได้ด้วยการใส่ปุ๋ยที่เหมาะสมกับธาตุในดิน ส่วนปัญหาเรื่องหลายปาล์มได้รับการแก้ไขและปัญหาลดลง ส่วนหนึ่งเนื่องมาจากทางโรงงานสกัดน้ำมันได้เพิ่มมาตรการเข้มงวดมากขึ้นในการรับซื้อ อย่างไรก็ตาม ปัญหานี้ต้องได้รับการติดตามกำกับจากผู้ที่เกี่ยวข้องในการตรวจสอบอย่างสม่ำเสมอ เนื่องจากในปัจจุบันนี้ โรงงานสกัดน้ำมันปาล์มในจังหวัดสุราษฎร์ธานีมีเป็นจำนวนมาก (45 โรงงาน) เมื่อเทียบกับจำนวนผลผลิตปาล์มที่จะส่งเข้าโรงงาน ดังนั้น บางครั้งโรงงานจึงแข่งขันกันรับซื้อผลปาล์มทั้งผลดิบและผลสุกส่งผลกระทบต่อคุณภาพของน้ำมัน คือ น้ำมันที่สกัดได้ออกมาไม่มีคุณภาพตามมาตรฐานและคุณภาพของน้ำมันที่ได้ยังไม่สม่ำเสมอ นอกจากนี้ในพื้นที่สุราษฎร์ธานียังไม่มีโรงงานกลั่นน้ำมันปาล์ม (Refinery) ทั้งนี้ เป็นเรื่องของต้นทุนในการผลิตที่ไม่คุ้มค่ากับการลงทุน ขาดการแปรรูปเพื่อเพิ่มมูลค่า หรืออุตสาหกรรมต่อเนื่องซึ่งมีน้อยมาก รวมทั้งการเพิ่มปริมาณการใช้ น้ำมันปาล์มเพื่อพลังงานมีข้อจำกัด

อย่างไรก็ตาม จังหวัดได้จัดทำโครงการ **สุราษฎร์ฯ โมเดล** เพื่อให้เกษตรกรส่งปาล์มน้ำมันคุณภาพเข้าสู่โรงงานสกัดปาล์มน้ำมันไม่ต่ำกว่า 18%: ซึ่งมีผลการดำเนินงานเป็นที่น่าพึงพอใจ นอกจากนี้ได้จัดตั้งคณะกรรมการขับเคลื่อน และพัฒนาปาล์มน้ำมันจังหวัด สุราษฎร์ธานีสู่ oil palm city เพื่อการผลักดันการแก้ไขปัญหา และพัฒนาปาล์มน้ำมันอย่างเป็นระบบ และครบวงจร

สถานการณ์โรงงานอุตสาหกรรมยางพารา

จำนวนเงินลงทุนอุตสาหกรรมยางพาราภาคใต้ มูลค่า 47,632.17 ล้านบาท โดยจังหวัดที่มีเงินลงทุนมากที่สุดของภาคใต้ คือ จังหวัดสงขลา มีเงินลงทุน 18,665.65 ล้านบาท คิดเป็นร้อยละ 39.19 รองลงมาได้แก่ จังหวัดตรัง มีเงินลงทุน 9,080.20 ล้านบาท คิดเป็นร้อยละ 19.06 และจังหวัดสุราษฎร์ธานี มีเงินลงทุน 7,708.82 ล้านบาท คิดเป็นร้อยละ 16.18 เป็นอันดับ 3 ของภาคใต้ รายละเอียดดังตาราง

จังหวัด	เงินลงทุน ล้านบาท	ร้อยละ เมื่อเทียบกับ ภาคใต้	อันดับที่ ของภาคใต้
สงขลา	18,665.65	39.19	1
ตรัง	9,080.20	19.06	2
สุราษฎร์ธานี	7,708.82	16.18	3
นครศรีธรรมราช	3,641.50	7.65	4
ชุมพร	2,185.77	4.59	5

ที่มา : สำนักงานอุตสาหกรรมจังหวัดสุราษฎร์ธานี, 18 กันยายน 2562

สถานการณ์โรงงานอุตสาหกรรมสกัดน้ำมันปาล์ม

จำนวนเงินลงทุนอุตสาหกรรมสกัดน้ำมันปาล์ม ภาคใต้ มูลค่า 23,553.35 ล้านบาท โดยจังหวัดที่มีเงินลงทุนมากที่สุดของภาคใต้ คือ จังหวัดกระบี่ มีเงินลงทุน 6,355.98 ล้านบาท คิดเป็นร้อยละ 26.99

รองลงมาได้แก่ จังหวัดสุราษฎร์ธานี มีเงินลงทุน 5,790 ล้านบาท คิดเป็นร้อยละ 24.58 และจังหวัดชุมพร มีเงินลงทุน 5,751.07 ล้านบาท คิดเป็นร้อยละ 24.42 เป็นอันดับ 3 ของภาคใต้ รายละเอียดดังตาราง

จังหวัด	เงินลงทุน ล้านบาท	ร้อยละ เมื่อเทียบกับ ภาคใต้	อันดับที่ ของภาคใต้
กระบี่	6,355.98	26.99	1
สุราษฎร์ธานี	5,790	24.58	2
ชุมพร	5,751.07	24.42	3
นครศรีธรรมราช	1,687.45	7.16	4
พัทลุง	795.68	3.38	5

สำนักงานอุตสาหกรรมจังหวัดสุราษฎร์ธานี, 18 กันยายน 2562

โรงงานสกัดน้ำมันปาล์ม ในจังหวัดสุราษฎร์ธานี

ประเภท	จำนวน โรงงาน	เงินลงทุน (ล้านบาท)	คนงาน (คน)	กำลังการผลิต (ตัน/ปี)	กำลังการผลิตอื่นๆ
รง.อุตสาหกรรมสกัด น้ำมันปาล์มดิบ	43	5,953.44	2,771	น้ำมันปาล์มดิบ 1,175,647	น้ำมันในเมล็ดปาล์ม 191,214 ตัน
รง.อุตสาหกรรมสกัด น้ำมันปาล์มดิบและ กระแสไฟฟ้า	10	2,560.49	202	น้ำมันปาล์มดิบ 630,735 ตัน/ปี	- น้ำมันในเมล็ดปาล์ม 114,134 ตัน/ปี - กระแสไฟฟ้า 78,510 MW

ที่มา : สำนักงานอุตสาหกรรมจังหวัดสุราษฎร์ธานี, 17 เมษายน 2562

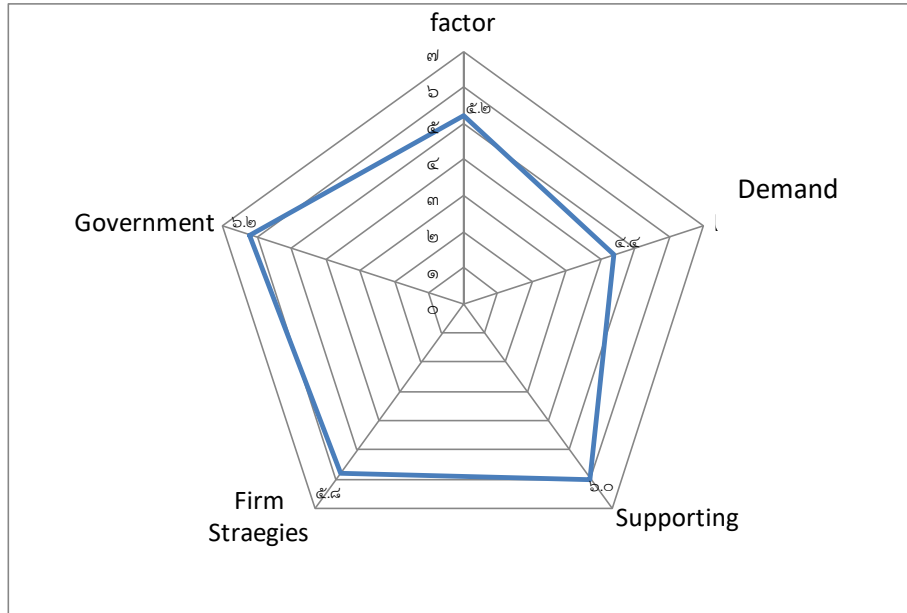
ในส่วนของจังหวัดสุราษฎร์ธานี มีจำนวนโรงงานสกัดน้ำมันปาล์ม จำนวนทั้งสิ้น 44 โรงประกอบด้วย

1. โรงงานอุตสาหกรรมสกัดน้ำมันปาล์มดิบ จำนวน 43 โรงงาน เงินลงทุนรวม 5,953.44 ล้านบาท คนงาน 2,771 คน กำลังการผลิต น้ำมันปาล์มดิบ 1,175,647 ตัน น้ำมันในเมล็ดปาล์ม 191,214 ตัน
2. โรงงานอุตสาหกรรมสกัดน้ำมันปาล์มดิบและผลิตกระแสไฟฟ้า จำนวน 10 โรงงาน เงินลงทุนรวม 2,560.49 ล้านบาท คนงาน 202 คน กำลังการผลิต น้ำมันปาล์มดิบ 630,735 ตัน/ปี น้ำมันในเมล็ดปาล์ม 114,134 ตัน/ปี กระแสไฟฟ้า 78,510 MW

ปัจจัยที่ส่งผลกระทบและเป็นอุปสรรคต่อการสร้างขีดความสามารถในการแข่งขันของอุตสาหกรรมปาล์มน้ำมัน

ปัจจัยต่างๆ เหล่านี้จะเป็นตัวแปรในการแสดงผลการวิเคราะห์ความสามารถในการแข่งขันภาคอุตสาหกรรม ซึ่งพิจารณาจากภาพรวมความสามารถในการแข่งขันของอุตสาหกรรมน้ำมันปาล์มจังหวัดสุราษฎร์ธานี ดังภาพ

ภาพ บริบทด้านปัจจัยการผลิต



จากรูป แสดงให้เห็นว่าความสามารถในการแข่งขันของอุตสาหกรรมน้ำมันปาล์มในจังหวัดสุราษฎร์ธานีอยู่ในเกณฑ์ค่อนข้างดี คะแนนเฉลี่ยอยู่ในระดับ 5.52 ซึ่งปัจจัยที่มีค่าเฉลี่ยมากที่สุด ได้แก่ปัจจัยด้านการสนับสนุนขององค์กรในพื้นที่ ปัจจัยด้านอุตสาหกรรมสนับสนุน ปัจจัยด้านการแข่งขันในพื้นที่ ปัจจัยการผลิต และปัจจัยด้านอุปสงค์ตามลำดับ ซึ่งรายละเอียดแต่ละปัจจัย ดังนี้

1. ปัจจัยด้านการสนับสนุนขององค์กรพื้นที่

(1) ส่งเสริมให้ขยายพื้นที่ปลูกปาล์มน้ำมันเพิ่มขึ้นในพื้นที่ที่มีศักยภาพ สนับสนุนการใช้เทคโนโลยีสมัยใหม่ในการผลิตปาล์มน้ำมัน อาทิ การใช้เทคโนโลยีเรื่องระบบน้ำและการคลุมดิน การปฏิบัติในการบำรุงรักษา การจัดการดิน และปุ๋ย

(2) ส่งเสริมให้เกษตรกรปลูกปาล์มเพิ่มขึ้นโดยการจัดตั้งกองทุนพัฒนาปาล์มน้ำมัน เพื่อเป็นแหล่งเงินกู้ให้แก่เกษตรกรรายย่อยที่ยากจนและไม่สามารถหาแหล่งเงินกู้มาปรับปรุงพัฒนาสวนปาล์มของตน

(3) จัดตั้งหน่วยงานเพื่อพัฒนาพันธุ์ปาล์มน้ำมันให้ได้มาตรฐาน และผลผลิตสูง ทดแทนการนำเข้าพันธุ์จากต่างประเทศ

2. ปัจจัยด้านอุตสาหกรรมสนับสนุน

(1). ศูนย์ส่งเสริมอุตสาหกรรมภาคที่ 10 ได้ดำเนินโครงการ Cluster อุตสาหกรรมปาล์มน้ำมันซึ่งเป็นการดำเนินการกลุ่มอุตสาหกรรมในภาคใต้ และได้ดำเนินการทำ Benchmarking ระหว่างโรงงาน

โดยได้เลือก Best Practice เพื่อให้โรงงานอื่นนำไปเป็นแนวทางในการปฏิบัติ แต่ในปัจจุบันโรงงานสกัดน้ำมันยังเข้าร่วมโครงการนี้เพียงบางโรงเท่านั้น

(2). ในจังหวัดสุราษฎร์ธานี มีมหาวิทยาลัยหลายแห่ง แต่ไม่สามารถผลิตวิศวกรที่สามารถผลิตเครื่องจักรสำหรับป้อนโรงงานสกัดน้ำมันปาล์มในจังหวัดได้ โดยเครื่องที่สำคัญ เช่น เครื่อง Decanter Separater หากเกิดเสีย ต้องรอช่างจากต่างประเทศเป็นเวลานาน อย่างไรก็ตาม ณ ขณะนี้ในจังหวัดสุราษฎร์ธานี ได้มีผู้ประกอบการจัดตั้ง Tank Farm เพื่อเก็บและลำเลียงน้ำมันปาล์มไปยังโรงกลั่นทางเรือ ทำให้ลดต้นทุนด้านการขนส่ง

3. ปัจจัยด้านการแข่งขันในพื้นที่

(1) การแข่งขันในพื้นที่ไม่รุนแรงมากนัก เนื่องจากเกษตรกรมีการรวมตัวเป็นกลุ่มเพื่อพัฒนาในองค์กรรวมทำให้ทุกคนได้ประโยชน์เพิ่มขึ้น

(2) ระยะเวลาเป็นปัจจัยในเรื่องการขนส่ง ทำให้ชาวสวนนิยมขายผลปาล์มให้กับโรงงานใกล้ๆ สวน

(3) การรับซื้อปาล์มโรงงานจะเป็นผู้กำหนดราคา มีอำนาจต่อรองสูงกว่าเกษตรกร โดยอ้างว่าราคาซื้อกำหนดตามเปอร์เซ็นต์น้ำมัน (Yield) ที่ผลิตได้ ซึ่งปัจจุบันรัฐบาล ได้ควบคุม % Yield น้ำมันไม่ต่ำกว่า 17% (OER) เพื่อกำหนดราคาซื้อ FFB (Frest Fruit Bunch)

4. ปัจจัยด้านปัจจัยการผลิต

(1) มีโครงสร้างพื้นฐานที่พร้อมสำหรับอุตสาหกรรมปาล์มน้ำมัน มีแรงงานเพียงพอในท้องถิ่น เป็นแหล่งปลูกปาล์มที่สำคัญของประเทศเป็นอันดับ 2 ผู้ประกอบการมีความรู้และประสบการณ์ในการทำสวนปาล์ม มีพื้นที่และสภาพภูมิประเทศเหมาะสม รวมทั้งกำลังการผลิตของโรงงานสกัดน้ำมันปาล์มมีมากกว่าปริมาณปาล์มดิบ ทำให้ขาดวัตถุดิบ พันธุ์ปาล์มที่ปลูกและกระบวนการเก็บเกี่ยวทำให้คุณภาพน้ำมันในปาล์มลดลง

5. ปัจจัยด้านอุปสงค์

(1) มีโครงสร้างของอุปสงค์ที่ยังคงที่ เนื่องจากภาวะเศรษฐกิจของจังหวัดสุราษฎร์ธานียังค่อนข้างดี โดยเฉพาะน้ำมันปาล์มเป็นส่วนประกอบของการผลิตอุตสาหกรรม เช่น อาหารสำเร็จรูป โรงงานกลั่นน้ำมันปาล์มจึงมีความต้องการน้ำมันที่มีคุณภาพสูง คือน้ำมันปาล์มที่มีกรดไขมันต่ำกว่า 5% และโรงงานกลั่นจะรับซื้อในราคาต่ำเพราะส่วนใหญ่แล้วน้ำมันปาล์มจะมีสารปนเปื้อนในน้ำมันสูงกว่ามาตรฐาน

น้ำมันปาล์ม

ประเด็น/ปี	ผลผลิต (ตัน)	เปอร์เซ็นต์น้ำมัน (%)	ราคา (บาท/กก.)	มูลค่า (ล้านบาท)
2557	671,595.784	16.182	27.29	18,327,848,945.36
2558	738,161.090	16.817	25.27	18,653,330,744.30

2559	628,680.992	16.921	31.21	19,621,133,760.32
ก.ค.2560	402,141.443	16.956	28.67	11,529,395,170.81
2561	955,173.302	17.911	17.12	16,355,750.84

สำนักงานพาณิชย์จังหวัดสุราษฎร์ธานี, 2561

ราคาน้ำมันปาล์มดิบ ปี พ.ศ. 2562 ณ เดือนสิงหาคม 2562 ผลิตได้ 93,548.218 ตัน เเปอร์เซ็นต์น้ำมัน 20.335 เฉลี่ยราคา 14.55 บาท/กก. มูลค่ารวม 1,361,126.57 ล้านบาท

ปัญหาหลักของการผลิตปาล์มน้ำมัน คือ ผลผลิตต่อไร่ต่ำและคุณภาพของพันธุ์ปาล์ม รวมถึงปัญหาเรื่องดิน ซึ่งสามารถแก้ไขได้ด้วยการใส่ปุ๋ยที่เหมาะสมกับธาตุในดิน ส่วนปัญหาเรื่องหลายปาล์มได้รับการแก้ไขและปัญหาลดลง ส่วนหนึ่งเนื่องจากทางโรงงานสกัดน้ำมันได้เพิ่มมาตรการเข้มงวดมากขึ้นในการรับซื้อ อย่างไรก็ตาม ปัญหานี้ต้องได้รับการติดตามกำกับจากผู้ที่เกี่ยวข้องในการตรวจสอบอย่างสม่ำเสมอ เนื่องจากในปัจจุบันนี้ โรงงานสกัดน้ำมันปาล์มในจังหวัดสุราษฎร์ธานีมีเป็นจำนวนมาก (44 โรงงาน) เมื่อเทียบกับจำนวนผลผลิตปาล์มที่จะส่งเข้าโรงงาน ดังนั้นบางครั้งโรงงานจึงแข่งขันกันรับซื้อผลปาล์มทั้งผลดิบและผลสุก¹ ส่งผลกระทบต่อคุณภาพของน้ำมัน คือ น้ำมันที่สกัดได้ออกมาไม่มีคุณภาพตามมาตรฐานและคุณภาพของน้ำมันที่ได้ยังไม่สม่ำเสมอ นอกจากนี้ในพื้นที่สุราษฎร์ธานียังไม่มีโรงงานกลั่นน้ำมันปาล์ม (Refinery) ทั้งนี้ เป็นเรื่องของต้นทุนในการผลิตที่ไม่คุ้มค่ากับการลงทุน ขาดการแปรรูปเพื่อเพิ่มมูลค่า หรืออุตสาหกรรมต่อเนื่องซึ่งมีน้อยมาก รวมทั้งการเพิ่มปริมาณการใช้ น้ำมันปาล์มเพื่อพลังงานมีข้อจำกัด

2.1.4 สถานการณ์ไม้ผลเศรษฐกิจที่สำคัญ

ไม้ผลเศรษฐกิจที่สำคัญของจังหวัดสุราษฎร์ธานี มี 4 ชนิด คือ เงาะ ทุเรียน ลองกอง และมังคุด โดยปี 2561 เงาะเป็นไม้ผลที่มีเนื้อที่ให้ผลมากที่สุดจำนวน 29,206 ไร่ รองลงมาคือ ทุเรียน มีเนื้อที่ให้ผลจำนวน 28,171 ไร่ ต่อมาคือ ลองกอง มีเนื้อที่ให้ผลจำนวน 14,260 ไร่ และลำดับสุดท้าย คือ มังคุด มีเนื้อที่ให้ผลจำนวน 11,697 ไร่ ซึ่งทิศทางแนวโน้มในขณะนี้เกษตรกรบางส่วนโค่นไม้ผลที่มีอยู่เดิม ได้แก่ เงาะ มังคุด และลองกอง แล้วปรับเปลี่ยนมาปลูกทุเรียนทดแทน ซึ่งให้ผลตอบแทนที่ดีกว่า จากการที่ตลาดทั้งในและต่างประเทศมีความต้องการทุเรียนเพิ่มขึ้นจึงใจให้เกษตรกรปลูกเพิ่มขึ้น และมีการดูแลรักษาเป็นอย่างดีทำให้เนื้อที่ปลูกและเนื้อที่ให้ผลไม้ผลเศรษฐกิจที่สำคัญชนิดอื่นของจังหวัดสุราษฎร์ธานี มีแนวโน้มลดลง ผลตอบแทนไม่ค่อยดี เป็นผลจากราคาที่ค่อนข้างต่ำ ประกอบกับต้นทุนการผลิต ทั้งปุ๋ยและค่าจ้างแรงงานเพิ่มมากขึ้น นอกจากนี้ ยังได้รับผลกระทบจากสภาพอากาศที่ไม่เอื้ออำนวย ทำให้เกษตรกรบางส่วนขาดแรงจูงใจในการดูแลรักษา ประกอบกับเกษตรกรส่วนหนึ่งยังคงทำสวนผลไม้แบบดั้งเดิม ไม่มีการนำเทคโนโลยีสมัยใหม่เข้ามาประยุกต์ใช้ในการผลิต ส่งผลต่อปริมาณและคุณภาพผลผลิตที่เกษตรกรจะเก็บเกี่ยว

สถานการณ์เงาะปี 2561

ภาค/จังหวัด	เนื้อที่ยืนต้น (ไร่)			เนื้อที่ให้ผล (ไร่)		
	2559	2560	2561	2559	2560	2561
ประเทศ	266,032	263,070		252,803	252,784	247,759
ภาคใต้	123,417	120,168		119,660	118,333	
กลุ่มจังหวัดภาคใต้ ฝั่งอ่าวไทย	75,951			73,672		
จังหวัดสุราษฎร์ธานี	32,930	33,016	29,389	32,659	32,836	29,206

ภาค/จังหวัด	ผลผลิต (ตัน)			ผลผลิตต่อไร่ (กก.)		
	2559	2560	2561	2559	2560	2561
ประเทศ	195,953	249,004		759	985	1,099
ภาคใต้	66,707	41,662		557	352	
กลุ่มจังหวัดภาคใต้ ฝั่งอ่าวไทย	50,052			679		
จังหวัดสุราษฎร์ธานี	31,060	24,988	38,794	951	761	1,328

ที่มา : สถิติการเกษตรของประเทศไทย ปี 2561 สำนักงานเศรษฐกิจการเกษตร (โดยสำนักงานเกษตรและสหกรณ์จังหวัดสุราษฎร์ธานี)

มูลค่าเงาะจังหวัดสุราษฎร์ธานี

ปี	ผลผลิต (ตัน)	ราคาที่เกษตรกรขายได้ บาท/กก.	มูลค่าผลผลิตตามราคา ที่เกษตรกรขายได้ (บาท)
2558	37,401	22.07	825,440,070.00
2559	31,060	33.93	1,053,865,800.00
2560	24,988	29.88	746,641,440.00
2561	38,794	28.61	

ที่มา : สำนักงานเศรษฐกิจการเกษตรที่ 8 ข้อมูล ณ วันที่ 5 มีนาคม 2561

สถานการณ์ทุเรียนปี

ภาค/ จังหวัด	เนื้อที่ยืนต้น (ไร่)			เนื้อที่ให้ผล (ไร่)		
	2559	2560	2561	2559	2560	2561
ประเทศ	753,644	827,263	864,842	608,512	642,315	675,375
ใต้	385,981	444,710	466,555	311,395	339,164	359,307
กลุ่มจังหวัด ภาคใต้ฝั่ง อ่าวไทย	265,948	300,160	318,080	206,774	213,922	232,790
จังหวัด สุราษฎร์ธานี	34,526	51,361	59,537	23,808	26,866	28,171

ที่มา : สถิติการเกษตรของประเทศไทย ปี 2561 สำนักงานเศรษฐกิจการเกษตร 2561

ภาค/ จังหวัด	ผลผลิต (ตัน)			ผลผลิตต่อไร่)		
	2559	2560	2561	2559	2560	2561
ประเทศ	512,451	661,603	752,760	842	1,03	1,11
ใต้	224,656	198,716	304,267	721	58	84
กลุ่มจังหวัด ภาคใต้ฝั่ง อ่าวไทย	179,453	162,207	223,876	3,455	2,561	3,837
จังหวัด สุราษฎร์ธานี	24,028	20,900	25,401	1,009	778	902

ที่มา : สถิติการเกษตรของประเทศไทย ปี 2561 สำนักงานเศรษฐกิจการเกษตร 2561

มูลค่าทุเรียนจังหวัดสุราษฎร์ธานี

ราคาทุเรียนพันธุ์หมอนทอง ผลขนาดกลาง (ผลสวย) ที่เกษตรกรขายได้ ณ ไร่นา ปี 2561 เพิ่มขึ้นจากปีก่อน 86.28 บาท ในปี 2560 เป็นกิโลกรัมละ 68.88 บาท หรือเพิ่มขึ้น ร้อยละ 25.26

ปี	พื้นที่ยืนต้น/ เพาะปลูก (ไร่)	เนื้อที่ให้ผล (ไร่)	ผลผลิต (ตัน)	ผลผลิตเฉลี่ย (กก./ไร่)	ราคาเฉลี่ย (บาท/กก.)
2559	34,526	23,808	24,028	1,009	71.15
2560	51,361	26,866	20,900	778	68.88
2561	59,537	28,171	25,401	902	86.28

ที่มา : สถิติการเกษตรของประเทศไทย ปี 2561 สำนักงานเศรษฐกิจการเกษตร

สถานการณ์มังคุดปี 2561

ภาค/จังหวัด	เนื้อที่ยืนต้น (ไร่)			เนื้อที่ให้ผล (ไร่)			ผลผลิต (ตัน)			ผลผลิตต่อไร่ (กก.)		
	2559	2560	2561	2559	2560	2561	2559	2560	2561	2559	2560	2561
รวมทั้งประเทศ	452,743	451,981	448,008	419,368	416,705	420,472	187,367	209,88	184,58	447	504	439
ภาคใต้	248,003	247,752	244,293	225,077	222,528	223,392	88,308	54,65	110,36	392	246	494
กลุ่มจังหวัดภาคใต้ ฝั่งอ่าวไทย	170,972	174,333		156,872	155,836		62,762	45,185		1,570	1,100	
จังหวัดสุราษฎร์ธานี	15,885	15,924	16,408	11,974	11,382	11,697	4,280	3,304	4,757	357	290	407

ที่มา : สถิติการเกษตรของประเทศไทย ปี 2561

มูลค่ามังคุดจังหวัดสุราษฎร์ธานี

ปี	ผลผลิต (ตัน)	ราคาเกษตรกรขายได้ บาท/กก.	มูลค่าผลผลิตตามราคา ที่เกษตรกรขายได้(บาท)
2559	4,280	26.32	112,649.6
2560	3,304	11.75	38,822
2561	4,757	18.96	90,192.72

ที่มา : สถิติการเกษตรของประเทศไทย ปี 2561

สถานการณ์ล่องกองปี 2561

ภาค/จังหวัด	เนื้อที่ยืนต้น (ไร่)			เนื้อที่ให้ผล (ไร่)			ผลผลิต (ตัน)			ผลผลิตต่อไร่ (กก.)		
	2559	2560	2561	2559	2560	2561	2559	2560	2561	2559	2560	2561
รวมทั้งประเทศ	333,05	311,680	259,069	312,507	294,829	284,091	108,142	48,05	74,91	346	163	26
ใต้	244,89	227,770	215,466	232,071	217,820	209,672	68,952	9,860	42,870	297	45	204
กลุ่มจังหวัดภาคใต้	89,198	76,734		82,218	71,594		31,701	2,808		386	139	
ผิงอ่าวไทย												
จังหวัดสุราษฎร์ธานี	16,460	16,294	14,467	15,784	15,795	14,260	7,203	730	7,206	456	46	505

ที่มา : สถิติการเกษตรของประเทศไทย ปี 2561

มูลค่าล่องกองจังหวัดสุราษฎร์ธานี

ปี	ผลผลิต (ตัน)	ราคาที่เกษตรกรขายได้ บาท/กก.	มูลค่าผลผลิตตามราคา ที่เกษตรกรขายได้ (บาท)
2559	7,203	22.17	159,690,510
2560	730	24.75	18,067,500
2561	7,206	26.37	190,022.22

ที่มา : สถิติการเกษตรของประเทศไทย ปี 2561

2.1.5 การประมงและการเพาะเลี้ยงชายฝั่ง (ประมง)

ประเทศไทยเป็นประเทศที่มีบทบาทสำคัญในด้านการประมงในภูมิภาคเอเชียตะวันออกเฉียงใต้และอันดับหนึ่งของโลกที่มีผลผลิตทางการประมงสูงตลอดหลายปีจนถึงปัจจุบัน บทบาทของการเพาะเลี้ยงสัตว์น้ำในประเทศไทยมีการขยายตัวอย่างรวดเร็วและทวีความสำคัญมากขึ้นทั้งในด้านการเสริมสร้างความมั่นคง ด้านอาหารและเป็นการผลิตเพื่อทดแทนอาหารสัตว์น้ำตามธรรมชาติ ซึ่งนับวันจะเสื่อมโทรมลงตามการเพิ่มของประชากรและการพัฒนาเทคโนโลยีการจับสัตว์น้ำ เมื่อพิจารณาด้านเศรษฐกิจ พบว่า ในปี ๒๕61 ผลิตภัณฑ์มวลรวมภาคประมง (GDP) มีมูลค่าประมาณ 112,611 ล้านบาท โดยสินค้าประมงที่มีการส่งออกมากที่สุดยังคงเป็น กุ้งสดและกุ้งแช่แข็ง ปลาหมึกสดแช่แข็ง ปลาทูน่ากระป๋อง เป็นต้น

ปริมาณและมูลค่ากุ้ง

รายการ	๒๕๕๗	๒๕๕๘	๒๕๕๙	2560	2561
ปริมาณกุ้ง รวม (กก.) *	๑9,122,00๐	๒6,529,๐๐๐	28,718,000	35,228,000	34,785,106
○ กุ้งกุลาดำ	920,00๐	944,๐๐๐	970,000	360,000	665,631
○ กุ้งขาวแวนนาไม	๑8,202,00๐	25,585,๐๐๐	27,748,000	34,868,000	34,119,475
มูลค่า (ล้านบาท)					
○ กุ้งกุลาดำ **	243.80	283.20	269.98	108.00	173.06
○ กุ้งขาวแวนนาไม *** (60 ตัว/กก.)	4,051.80	4,588.85	5,538.50	5,927.56	5,322.63

* ที่มา: สำนักงานประมงจังหวัดสุราษฎร์ธานี ข้อมูล ณ เดือนกรกฎาคม ๒๕62

** คำนวณจากราคาปี 2561 ที่ 260 บาท/กก ที่มา: กองนโยบายและยุทธศาสตร์พัฒนาการประมง กรมประมง

*** คำนวณจากราคาปี ๒๕61 ที่ 156 บาท/กก ที่มา: กองนโยบายและยุทธศาสตร์พัฒนาการประมง กรมประมง

ตั้งแต่ปลายปี 2561 เป็นต้นมา การส่งออกกุ้งทะเลมีชีวิตของเกษตรกรในจังหวัดสุราษฎร์ธานี ที่เคยส่งออกไปสาธารณรัฐประชาชนจีน ผ่านทางคาร์โก ของการบินไทย ประสบปัญหา เนื่องจากการลดลงของจำนวนนักท่องเที่ยวจีน ส่งผลให้การบินไทยต้องปรับลดขนาดเครื่องบินในเส้นทางภูเก็ต-ฮ่องกง มาใช้เครื่องบินขนาดเล็ก สามารถบรรทุกกุ้งได้ครั้งละ 2-3 ตัน จากที่เคยบรรทุกครั้งละ 18-20 ตัน ส่งผลให้ปริมาณการส่งออกกุ้งมีชีวิต ไปยังประเทศจีนลดลง โดยการส่งออกกุ้งทะเลมีชีวิตต้องพึ่งพาที่สนามบินสุวรรณภูมิเพียงแห่งเดียว

จังหวัดสุราษฎร์ธานี เป็นจังหวัดที่มีพื้นที่เลี้ยงหอยทะเลมากที่สุดในประเทศไทย โดยมีพื้นที่เลี้ยงหอยทะเล รวม 28,237.55 ไร่ รวม 1,219 ฟาร์ม (เฉพาะพื้นที่ที่มีข้อมูลผลิต) แยกได้ดังนี้

ข้อมูลผลผลิตหอยทะเลของจังหวัดสุราษฎร์ธานี ในปี 2561

ชนิดหอยทะเล	จำนวน (ฟาร์ม)	พื้นที่เลี้ยง (ไร่)	ผลผลิต (ตัน)	มูลค่า (บาท)
หอยแครง	877	25,568.29	8,000.00	960,000,000
หอยนางรม	338	2,631.36	2,500.00	312,500,000
หอยแมลงภู่	4	37.90	84.00	2,940,000
รวม	1,219	28,237.55	10,584.00	1,275,440,000

หมายเหตุ : มูลค่าของหอยแครง คิดที่ขนาด 60-80 ตัว/กิโลกรัม ราคาเฉลี่ย 120 บาท/กิโลกรัม

มูลค่าของหอยนางรม คิดที่ขนาด 5-6 ตัว/กิโลกรัม ราคาเฉลี่ย 125 บาท/กิโลกรัม

มูลค่าของหอยแมลงภู่ คิดราคาเฉลี่ยที่ 35 บาท/กิโลกรัม

* ที่มา: สำนักงานประมงจังหวัดสุราษฎร์ธานี

2.1.6 สถานการณ์ปศุสัตว์

จังหวัดสุราษฎร์ธานีมีการปศุสัตว์ที่สำคัญหลายประเภท ได้แก่ โคเนื้อ ไก่ไข่ ไก่เนื้อ ไก่พื้นเมือง เป็ดเนื้อ เป็ดไข่ กระบือ และสุกร ซึ่งจะมุ่งเน้นที่โคเนื้อเพราะเป็นที่นิยมทางตลาด โดยมีรายละเอียดสรุปได้ ดังนี้

ข้อมูลปี 2561 ปริมาณการเลี้ยงโคเนื้อของกลุ่มจังหวัดภาคใต้ฝั่งอ่าวไทย รวมทั้งสิ้น 480,856 ตัว คิดเป็นร้อยละ 10.00 ของการเลี้ยงโคเนื้อทั้งประเทศ และคิดเป็นร้อยละ 65.00 ของปริมาณโคเนื้อในภาคใต้ ซึ่งมีการเลี้ยงมากที่สุดในพื้นที่จังหวัดนครศรีธรรมราช จำนวน 205,744 ตัว รองลงมาคือจังหวัดสงขลา จำนวน 112,774 ตัว จังหวัดพัทลุง จำนวน 67,334 ตัว และจังหวัดสุราษฎร์ธานี 60,546 ตัว ตามลำดับ ส่วนใหญ่เป็นโคเนื้อสายพันธุ์ลูกผสม ซึ่งเหมาะสมที่จะใช้เป็นโคต้นน้ำ เพื่อผลิตลูกโคเนื้อสำหรับนำไปขุนผลิตเนื้อคุณภาพ

ที่มา : ข้อมูลสถิติการเกษตรของประเทศไทย ปี 2561 สำนักงานเศรษฐกิจการเกษตร

ข้อมูลสินค้าเกษตรที่ได้รับรองสิ่งบ่งชี้ทางภูมิศาสตร์ (GI)

ตารางข้อมูลสินค้าเกษตรที่ได้รับรองสิ่งบ่งชี้ทางภูมิศาสตร์ (GI)

ชนิดสินค้า	หน่วยนับ	จำนวน
ด้านพืช		
1. เงาะโรงเรียน	ตัน	21,330
2. มะพร้าว	ตัน	2,243.70
ด้านสัตว์		
ไข่เค็ม	ฟอง	3,600,000
ด้านประมง		
หอยนางรม	ตัว	3,600 – 4,000

ที่มา : เงาะโรงเรียน มะพร้าว สำนักงานเกษตรจังหวัดสุราษฎร์ธานี ณ วันที่ 21 กุมภาพันธ์ 2562

ไข่เค็ม สำนักงานเกษตรปศุสัตว์จังหวัดสุราษฎร์ธานี ณ วันที่ 21 กุมภาพันธ์ 2562

หอยนางรม สำนักงานประมงจังหวัดสุราษฎร์ธานี ณ วันที่ 21 กุมภาพันธ์ 2562

ข้อมูลมาตรฐานสินค้าเกษตร

มาตรฐาน/ชนิดสินค้า	หน่วยนับ	จำนวน
GAP		
1. ปาล์มน้ำมัน	ราย/ไร่	361/4,744.95
2. เงาะ	ราย/ไร่	194/1,454.69
3. มังคุด	ราย/ไร่	91/436.74
เกษตรอินทรีย์		
ไม้ผล มะพร้าว กล้วย เห็ด เกษตรผสมผสาน	ราย/ไร่	135/882.59
อื่นๆ		
ด้านประมง	ราย/ไร่	581/3,197
ด้านปศุสัตว์	ฟาร์ม	363

ที่มา : ข้อมูล GAP เกษตรอินทรีย์ สำนักวิจัยและพัฒนาการเกษตรเขตที่ 7 ณ วันที่ 17 มกราคม 2562

ด้านประมง สำนักงานประมงจังหวัดสุราษฎร์ธานี ณ วันที่ 14 มกราคม 2562

ด้านปศุสัตว์ สำนักงานเกษตรปศุสัตว์จังหวัดสุราษฎร์ธานี ณ วันที่ 18 กุมภาพันธ์ 2562

2.1.7 สถาบันเกษตรกร

จังหวัดสุราษฎร์ธานี ประกอบด้วยหลายภาคส่วน ได้แก่ สหกรณ์ภาคการเกษตร นอกภาคการเกษตร และกลุ่มเกษตรกร ซึ่งมีจำนวนสมาชิกของสหกรณ์ภาคการเกษตรมากที่สุดคิดเป็นร้อยละ 57.30 แต่มีทุนเรือนหุ้นน้อยกว่าสมาชิกของสหกรณ์ภาคการเกษตรโดยมีทุนเรือนหุ้น คิดเป็นร้อยละ 8.45 เมื่อเทียบกับทุนเรือนหุ้นในภาพรวม

ที่	ประเภทสหกรณ์/ กลุ่มเกษตรกร	ดำเนิน ธุรกิจ (แห่ง)	หยุด ดำเนินงาน (แห่ง)	ชำระ บัญชี (แห่ง)	รวม ทั้งหมด (แห่ง)	จำนวน สมาชิก (คน)	ทุนเรือนหุ้น (บาท)	ปริมาณธุรกิจ (ล้านบาท)
สหกรณ์ภาคการเกษตร								
1	สหกรณ์การเกษตร	74	0	19	93	76,059	1,007,958,960.00	3,490.41
2	สหกรณ์ประมง	3	0	0	3	1,412	11,462,510.00	9.92
3	สหกรณ์นิคม	4	0	1	5	13,160	103,185,890.00	193.37
รวมสหกรณ์ภาคการเกษตร		81	0	20	101	90,631	1,122,607,360.00	3,693.70
สหกรณ์นอกภาคการเกษตร								
1	สหกรณ์ออมทรัพย์	13	0	0	13	29,261	11,378,633,160.00	14,478.50
2	สหกรณ์ร้านค้า	1	0	0	1	2,820	4,870,050.00	53.10
3	สหกรณ์บริการ	21	0	4	25	11,768	209,006,400.00	342.70
4	สหกรณ์เครดิตยูเนี่ยน	22	0	1	23	23,684	561,570,130.00	658.25
รวมสหกรณ์นอกภาคการเกษตร		57	0	5	62	67,533	12,154,079,740.00	15,532.55
รวมทั้งสิ้น		138	0	25	163	158,164	13,276,687,100.00	19,226.25
กลุ่มเกษตรกร								
1	กลุ่มเกษตรกรทำนา	3	0	2	5	222	1,638,700.00	2.98
2	กลุ่มเกษตรกรทำสวน	33	0	10	43	3,311	14,380,720.00	43.13
3	กลุ่มเกษตรกรเลี้ยงสัตว์	12		1	13	607	3,340,430.00	4.56
4	กลุ่มเกษตรกรทำไร่	2	0	0	2	68	169,000.00	0.03
5	กลุ่มเกษตรกรทำประมง	2	0	0	2	139	228,700.00	0.49
รวมกลุ่มเกษตรกร		52	0	13	65	4,347	19,757,550.00	51.19
รวมสหกรณ์และกลุ่มเกษตรกร		190	0	38	228	162,511	13,296,444,650.00	19,277.44

ที่มา : สำนักงานสหกรณ์จังหวัดสุราษฎร์ธานี ข้อมูล ณ วันที่ 31 กรกฎาคม 2562

กลุ่มเกษตรกรจังหวัดสุราษฎร์ธานี

ตาราง จำนวนและสมาชิกสถาบันเกษตรกรจังหวัดสุราษฎร์ธานี ปี 2561

อำเภอ	กลุ่มเกษตรกร		กลุ่มแม่บ้านเกษตรกร		กลุ่มยุวเกษตรกร		กลุ่มวิสาหกิจชุมชน	
	กลุ่ม	สมาชิก	กลุ่ม	สมาชิก	กลุ่ม	สมาชิก	กลุ่ม	สมาชิก
1. เมืองสุราษฎร์ธานี	37	571	1	18	7	150	2	35
2. กาญจนดิษฐ์	71	1,139	4	105	5	120	1	30
3. ดอนสัก	34	599	2	70	6	174	2	70
4. เกาะสมุย	21	332	-	-	5	89	1	118
5. เกาะพะงัน	11	113	-	-	7	83	-	-
6. ไชยา	38	744	26	750	2	84	1	20
7. ท่าชนะ	45	870	1	13	2	35	2	29
8. ศิริรัฐนิคม	38	1,031	-	-	7	164	-	-

9. บ้านตาขุน	32	869	9	330	3	60	5	140
10. พนม	61	1,490	5	180	8	342	3	136
11. ท่าฉาง	28	614	4	100	3	89	-	-
12. บ้านนาสาร	32	811	2	45	2	30	-	-
13. บ้านนาเดิม	15	237	2	28	3	31	1	53
14. เคียนซา	21	503	4	99	2	43	-	-
15. เวียงสระ	33	930	1	199	-	-	-	-
16. พระแสง	56	1,949	3	125	2	43	1	30
17. พุนพิน	56	1,440	16	432	8	135	-	-
18. ชัยบุรี	43	901	5	114	3	93	3	115
19. วิกาวดี	14	374	4	82	5	85	1	30
รวม	686	15,517	89	2,690	80	1,850	23	806

ที่มา : สำนักงานเกษตรจังหวัดสุราษฎร์ธานี ข้อมูล ณ วันที่ 31 ธันวาคม 2561 (เล่มแผนพัฒนาการเกษตรและสหกรณ์ของ จ.สุฎ. (พ.ศ. 2561-2565 ฉบับบททวน ปังบประมาณ พ.ศ. 2562)

วิสาหกิจชุมชนรายอำเภอ

รายงานจำนวนและสมาชิกของวิสาหกิจชุมชนและ/หรือข่ายวิสาหกิจชุมชนที่อนุมัติการจดทะเบียนแล้ว จำแนกตามพื้นที่

ลำดับที่	อำเภอ	วิสาหกิจชุมชน		เครือข่ายวิสาหกิจชุมชน	
		จำนวน (แห่ง)	สมาชิก (ราย)	จำนวน (แห่ง)	สมาชิก (ราย)
1	กาญจนดิษฐ์	75	1,327	0	0
2	เกาะพะงัน	12	123	0	0
3	เกาะสมุย	21	330	0	0
4	คีรีรัฐนิคม	39	1,026	0	0
5	เคียนซา	27	599	0	0
6	ชัยบุรี	43	901	0	0
7	ไชยา	33	678	0	0
8	ดอนสัก	34	602	0	0
9	ท่าฉาง	30	631	0	0
10	ท่าชนะ	49	946	1	9
11	บ้านตาขุน	40	963	0	0
12	บ้านนาเดิม	18	275	0	0
13	บ้านนาสาร	32	923	0	0
14	พนม	43	1,057	0	0
15	พระแสง	57	2,067	0	0
16	พุนพิน	58	1,469	1	86
17	เมืองสุราษฎร์ธานี	44	737	2	45

18	วิภาวดี	14	374	0	0
19	เวียงสระ	31	884	1	9
รวม		700	15,912	5	149

ที่มา : ระบบสารสนเทศวิสาหกิจชุมชนกองส่งเสริมวิสาหกิจชุมชน กรมส่งเสริมการเกษตร ข้อมูล ณ วันที่ 8 กันยายน 2562

2.1.8 ฐานอุตสาหกรรมแปรรูปเกษตรและอาหาร

อุตสาหกรรมของจังหวัดสุราษฎร์ธานี มีโครงสร้างในลักษณะเดียวกับอุตสาหกรรมในภาคใต้โดยรวม ที่โดยส่วนใหญ่เป็นอุตสาหกรรมต่อเนื่องจากการเกษตร เช่น อุตสาหกรรมยางพารา อุตสาหกรรมไม้ยางพารา อุตสาหกรรมปาล์มน้ำมัน และอุตสาหกรรมอาหารทะเลแช่แข็ง จากข้อมูลปี 2561 พบว่าจังหวัดสุราษฎร์ธานี มีโรงงานอุตสาหกรรมรวม ทั้งหมด 1,358 โรง โดยจำนวนโรงงานมีอัตราการเปลี่ยนแปลง (ลดลง) คิดเป็นร้อยละ 11.9 เทียบจากปี 2560

สำหรับในปี 2562 มีโรงงานที่ได้รับอนุญาตให้ประกอบกิจการ (สะสม) ถึง วันที่ 18 กันยายน 2562 จำนวนทั้งสิ้น 1,197 โรงงาน เงินลงทุนรวม 63,346.688 ล้านบาท และมีจำนวนคนงาน 37,093 คน โดยอุตสาหกรรมที่ได้รับอนุญาตเพิ่มขึ้น ได้แก่ อุตสาหกรรมผลิตภัณฑ์จากพืช เพิ่มขึ้นจำนวน 5 โรง คิดเป็นสัดส่วนเพิ่มขึ้นร้อยละ 55.6 อุตสาหกรรมปิโตรเคมี เพิ่มขึ้นจำนวน 5 โรง คิดเป็นสัดส่วนเพิ่มขึ้นร้อยละ 20.8

จำนวนสถานประกอบการอุตสาหกรรม จำแนกตามประเภทอุตสาหกรรม พ.ศ.2557 – 2561

ประเภทอุตสาหกรรม	จำนวนสถานประกอบการ (โรง)					อัตราการเปลี่ยนแปลง (%)		
	2558	2559	2560	2561	2562	2559	2560	2561
รวมยอด	1,134	1,219	1,296	1,358	1,197	7.5	6.3	-11.9
อุตสาหกรรมผลิตภัณฑ์จากพืช	8	8	9	9	14	0.0	12.5	55.6
อุตสาหกรรมอาหาร	152	162	168	175	170	6.6	3.7	-2.9
อุตสาหกรรมเครื่องดื่ม	15	17	17	17	17	13.3	0.0	0.0
อุตสาหกรรมสิ่งทอ	4	4	4	3	3	0.0	0.0	0.0
อุตสาหกรรมเครื่องแต่งกาย	2	2	2	1	1	0.0	0.0	0.0
อุตสาหกรรมเครื่องหนัง	1	1	1	1	1	0.0	0.0	0.0
อุตสาหกรรมไม้และผลิตภัณฑ์จากไม้	196	218	245	265	240	11.2	12.4	-9.4
อุตสาหกรรมเฟอร์นิเจอร์และเครื่องเรือน	25	25	25	27	13	0.0	0.0	-51.9
อุตสาหกรรมกระดาษและผลิตภัณฑ์จากกระดาษ	2	2	2	2	2	0.0	0.0	0.0
อุตสาหกรรมสิ่งพิมพ์	4	4	4	5	5	0.0	0.0	0.0
อุตสาหกรรมเคมีภัณฑ์และผลิตภัณฑ์เคมีภัณฑ์	12	12	13	12	9	0.0	8.3	-25
อุตสาหกรรมปิโตรเคมี	17	21	22	24	29	23.5	4.8	20.8
อุตสาหกรรมยาง	60	64	70	76	75	6.7	9.4	-1.3

ประเภทอุตสาหกรรม	จำนวนสถานประกอบการ (โรง)					อัตราการเปลี่ยนแปลง (%)		
	2558	2559	2560	2561	2562	2559	2560	2561
อุตสาหกรรมพลาสติก	20	20	20	20	20	0.0	0.0	0.0
อุตสาหกรรมอโลหะ	127	137	140	143	130	7.9	2.2	-9.1
อุตสาหกรรมโลหะ	0	0	0	2	0	0.0	0.0	100
อุตสาหกรรมผลิตภัณฑ์โลหะ	42	44	46	46	42	4.8	4.5	-8.7
อุตสาหกรรมเครื่องจักรกล	37	37	37	38	37	0.0	0.0	-2.6
อุตสาหกรรมไฟฟ้า	2	2	2	2	2	0.0	0.0	0.0
อุตสาหกรรมขนส่ง	84	89	92	94	81	6.0	3.4	-13.9
อุตสาหกรรมอื่น ๆ	324	350	377	396	306	8.0	7.7	-22.7

ที่มา : สำนักงานอุตสาหกรรมจังหวัดสุราษฎร์ธานี, 18 กันยายน 2562

2.1.9 วิสาหกิจขนาดกลางและขนาดย่อม (SMEs)

จังหวัดสุราษฎร์ธานี มีผู้ประกอบการวิสาหกิจขนาดกลางและขนาดย่อม (SMEs) ที่ขึ้นทะเบียนกับสำนักงานอุตสาหกรรมจังหวัด (สอสม) ถึง วันที่ 18 มิถุนายน 2562 จำนวนทั้งสิ้น 1,148 โรงงาน เงินลงทุนรวม 24,745.65 ล้านบาท และมีจำนวนคนงาน 28,825 คน โดยวิสาหกิจขนาดกลางและขนาดย่อม (SMEs) ที่ลดลง ได้แก่ อุตสาหกรรมผลิตภัณฑ์จากพืช ลดลงจำนวน 1 โรง คิดเป็นสัดส่วนลดลงร้อยละ 6.7 อุตสาหกรรมอาหาร ลดลงจำนวน 2 โรง คิดเป็นสัดส่วนลดลงร้อยละ 1.2 อุตสาหกรรมไม้และผลิตภัณฑ์จากไม้ ลดลงจำนวน 20 โรง คิดเป็นสัดส่วนลดลงร้อยละ 8 อุตสาหกรรมเฟอร์นิเจอร์และเครื่องเรือน ลดลงจำนวน 12 โรง คิดเป็นสัดส่วนลดลงร้อยละ 48 อุตสาหกรรมเคมี ลดลงจำนวน 2 โรง คิดเป็นสัดส่วนลดลงร้อยละ 18.2 อุตสาหกรรมอโลหะ ลดลงจำนวน 8 โรง คิดเป็นสัดส่วนลดลงร้อยละ 5.8 อุตสาหกรรมผลิตภัณฑ์โลหะ ลดลงจำนวน 4 โรง คิดเป็นสัดส่วนลดลงร้อยละ 8.7 อุตสาหกรรมเครื่องจักรกล ลดลงจำนวน 1 โรง คิดเป็นสัดส่วนเพิ่มขึ้นร้อยละ 2.6 อุตสาหกรรมขนส่ง ลดลงจำนวน 8 โรง คิดเป็นสัดส่วนลดลงร้อยละ 9.2 และอุตสาหกรรมอื่น ๆ ลดลงจำนวน 69 โรง คิดเป็นสัดส่วนลดลงร้อยละ 19.1

ข้อมูลผู้ประกอบการวิสาหกิจขนาดกลางและขนาดย่อม (SMEs) จังหวัดสุราษฎร์ธานี ประจำปี พ.ศ. 2562
(จำนวนเงินลงทุนน้อยกว่า 200 ล้านบาท)

ประเภทอุตสาหกรรม	จำนวนผู้ประกอบการ (SMEs)				อัตราการเปลี่ยนแปลง		
	2559	2560	2561	2562	2559	2560	2561
รวมยอด	1,219	1,253	1,269	1,148	7.5	6.2	-9.5
อุตสาหกรรมผลิตภัณฑ์จากพืช	8	9	15	14	0.0	12.5	-6.7
อุตสาหกรรมอาหาร	162	161	164	162	6.6	3.9	-1.2
อุตสาหกรรมเครื่องตี	17	11	11	11	13.3	0.0	0.0
อุตสาหกรรมสิ่งทอ	4	4	3	3	0.0	0.0	0.0

ประเภทอุตสาหกรรม	จำนวนผู้ประกอบการ (SMEs)				อัตราการเปลี่ยนแปลง		
	2559	2560	2561	2562	2559	2560	2561
อุตสาหกรรมเครื่องแต่งกาย	2	2	1	1	0.0	0.0	0.0
อุตสาหกรรมเครื่องหนัง	1	1	1	1	0.0	0.0	0.0
อุตสาหกรรมไม้และผลิตภัณฑ์จากไม้	218	238	250	230	11.2	12.3	-8
อุตสาหกรรมเฟอร์นิเจอร์และเครื่องเรือน	25	25	25	13	0.0	0.0	-48
อุตสาหกรรมกระดาษและผลิตภัณฑ์จากกระดาษ	2	2	2	2	0.0	0.0	0.0
อุตสาหกรรมสิ่งพิมพ์	4	4	5	5	0.0	0.0	0.0
อุตสาหกรรมเคมี	12	13	11	9	0.0	8.3	-18.2
อุตสาหกรรมปิโตรเคมีและเคมีภัณฑ์	21	22	24	29	23.5	4.8	20.8
อุตสาหกรรมยาง	64	62	66	67	6.7	10.7	1.5
อุตสาหกรรมพลาสติก	20	19	19	19	0.0	0.0	0.0
อุตสาหกรรมโลหะ	137	139	138	130	7.9	2.2	-5.8
อุตสาหกรรมโลหะ	0	0	0	0	0.0	0.0	0.0
อุตสาหกรรมผลิตภัณฑ์โลหะ	44	46	46	42	4.8	4.5	-8.7
อุตสาหกรรมเครื่องจักรกล	37	37	38	37	0.0	0.0	-2.6
อุตสาหกรรมไฟฟ้า	2	2	2	2	0.0	0.0	0.0
อุตสาหกรรมขนส่ง	89	90	87	79	6.0	3.4	-9.2
อุตสาหกรรมอื่น ๆ	350	366	361	292	8.0	7.0	-19.1

ที่มา : สำนักงานอุตสาหกรรมจังหวัดสุราษฎร์ธานี ณ วันที่ 18 กันยายน 2562

2.1.10 สถานการณ์การท่องเที่ยว

คาดการณ์กันว่าสำหรับปี 2563 นี้ประเทศไทยจะมีรายได้จากภาคธุรกิจในการท่องเที่ยวที่มูลค่า 3 ล้านล้านบาท โดยแบ่งเป็นจากตลาดนักท่องเที่ยวต่างชาติที่ 2 ล้านล้านบาท และตลาดเที่ยวในประเทศอีก 1 ล้านล้านบาท แต่ทันทีที่ประเทศไทยเกิดเหตุเรื้อรังนักท่องเที่ยวล่มที่จังหวัดภูเก็ตเมื่อต้นเดือนกรกฎาคมที่ผ่านมา ส่งผลให้ตลาดนักท่องเที่ยวจีนเริ่มชะลอตัวลง โดยเห็นได้ชัดเจนตั้งแต่เดือนสิงหาคมและกันยายนที่ผ่านมาที่นักท่องเที่ยวจีนปรับตัวลดลงในสัดส่วน 0.87% และ 11.77% ตามลำดับ

ในส่วนของจังหวัดสุราษฎร์ธานี ปริมาณนักท่องเที่ยวเปลี่ยนแปลงไม่มากนัก โดยพิจารณา ในปี 2561 มีจำนวนนักท่องเที่ยว จำนวน 6,104,159 คน เพิ่มขึ้นจากปี 2560 และมีรายได้จากการท่องเที่ยว 104,507.7 ล้านบาท ซึ่งส่วนใหญ่เป็นรายได้จากนักท่องเที่ยวชาวต่างชาติ 85,883.8 ล้านบาท สถานที่ท่องเที่ยวที่มีนักท่องเที่ยวไปเยือนมากที่สุดคือ เกาะสมุย เมืองสุราษฎร์ธานี เกาะพะงัน เกาะเต่า ส่วนใหญ่เป็นนักท่องเที่ยวชาวต่างชาติมากกว่า นักท่องเที่ยวชาวไทย สร้างรายได้ให้กับจังหวัดไม่ต่ำกว่า 85,883.8 ล้านบาทและในขณะที่นักท่องเที่ยวในอำเภอเมืองส่วนใหญ่เป็นชาวไทย แต่นักท่องเที่ยวในพื้นที่เกาะสมุยส่วนใหญ่เป็นชาวต่างชาติ

จำนวนนักท่องเที่ยว

จำนวนนักท่องเที่ยว (คน)								
2559			2560			2561		
ไทย	ต่างชาติ	รวม	ไทย	ต่างชาติ	รวม	ไทย	ต่างชาติ	รวม
2,152,568	2,707,622	5,465,520	2,676,489	3,586,336	5,890,829	2,398,376	3,705,783	6,104,159
		(+4.06)			(+7.78)			(+3.62)

ที่มา: สถิติด้านการท่องเที่ยว ปี 2561 สำนักงานท่องเที่ยวและกีฬาจังหวัดสุราษฎร์ธานี

เป้าหมายรายได้จากผู้เยี่ยมเยือนชาวไทย ปี 2561 ภูมิภาคภาคใต้ (ตามนโยบาย ผทท.)

จังหวัดภาคใต้	รายได้จากผู้เยี่ยมเยือนชาวไทย (ล้านบาท)		เพิ่ม	% change
	ปี 2560	ปี 2561		
กระบี่	36,569.4	39,842.6	3,273.2	8.95
ชุมพร	6,202.2	6,830.3	627.8	10.12
ตรัง	7,423.4	8,117.1	693.7	9.34
นครศรีธรรมราช	15,250.1	16,723.8	1,473.7	9.66
นราธิวาส	922.7	1,035.1	112.4	12.18
ปัตตานี	987.0	1,090.1	103.1	10.44
พังงา	5,719.3	6,322.4	603.1	10.54
พัทลุง	3,116.6	3,444.6	328.0	10.52
ภูเก็ต	48,111.2	52,759.4	4,648.2	9.66
ยะลา	503.4	548.7	45.3	8.99
ระนอง	3,955.6	4,303.0	347.4	8.78
สงขลา	30,945.1	33,749.5	2,804.4	9.06
สตูล	7,378.1	8,196.6	818.5	11.09
สุราษฎร์ธานี (รวมสมุย)	16,902.1	18,620.0	1,717.9	10.16
รวมเป้าหมาย	183,986.2	201,583.1	17,596.9	9.56

ปี 2560 : ที่มาจากกรมการท่องเที่ยว กระทรวงท่องเที่ยวและกีฬา

ปี 2561 : ที่มาจากกรมการท่องเที่ยว กระทรวงท่องเที่ยวและกีฬา

ที่พัก หรือโรงแรมในจังหวัดสุราษฎร์ธานี

จังหวัดสุราษฎร์ธานีถือว่าเป็นอีกหนึ่งจังหวัดที่มีศักยภาพด้านโรงแรมที่พักที่มีจำนวนมากพร้อมที่จะบริการนักท่องเที่ยวได้ ไม่ว่าจะเป็นในตัวเมืองสุราษฎร์ธานี เกาะสมุย เกาะพะงัน และอีกหลายพื้นที่ของจังหวัด และมีโรงแรมที่สามารถรองรับจัดการประชุมขนาดใหญ่ได้หลายที่และสามารถจุคนได้ถึง 2,500 คน และมี

แหล่งท่องเที่ยวที่มีชื่อเสียงในระดับโลกหลายแห่งไม่ว่าจะเป็นเขื่อนรัชชประภา และ 3 เกาะสำคัญของจังหวัด เช่น เกาะสมุย เกาะพะงัน และเกาะเต่า อีกทั้งยังมีสถานที่จัดงานสัมมนาและการจัดนิทรรศการที่สามารถจุคนได้ถึง 10,000 คน ดังนั้นจังหวัดสุราษฎร์ธานีถือเป็นจังหวัดที่มีศักยภาพในการรับรองอุตสาหกรรมไมซ์ (MICE) ได้เป็นอย่างดี

2.2 การวิเคราะห์โครงสร้างประชากรและกำลังแรงงาน

2.2.1 โครงสร้างประชากร

จังหวัดสุราษฎร์ธานีมีจำนวนประชากร 1,063,501 คน เป็นชาย 524,541 คน หญิง 538,960 คน สัดส่วนประชากรชายต่อประชากรหญิง คิดเป็นสัดส่วน 0.97 : 1 คน ซึ่งหากจำแนกเป็นช่วงอายุจะพบว่า โครงสร้างวัยเด็ก อายุระหว่าง 0-14 ปี คิดเป็นร้อยละ 19.38 วัยทำงาน อายุระหว่าง 15-59 ปี ร้อยละ 64.88 และวัยสูงอายุ 60 ปี ขึ้นไป คิดเป็นร้อยละ 14.16 เมื่อเทียบกับช่วงวัยทั้งหมด

ช่วงอายุ	รวม	ชาย (คน)	หญิง (คน)	ชาย (ร้อยละ)	หญิง (ร้อยละ)
0 - 4 ปี	62,737	32,235	30,502	6.15	5.66
5 - 9 ปี	72,671	37,343	35,328	7.12	6.55
10 - 14 ปี	70,646	36,401	34,245	6.94	6.35
15 - 24 ปี	141,950	72,068	69,882	13.74	12.97
25 - 34 ปี	155,507	77,872	77,635	14.85	14.40
35 - 44 ปี	167,743	83,091	84,652	15.84	15.71
45 - 54 ปี	161,199	79,007	82,192	15.06	15.25
55- 59 ปี	63,561	30,687	32,874	5.85	6.10
60 - 64 ปี	44,453	21,178	23,275	4.04	4.32
65 - 74 ปี	59,044	26,338	32,706	5.02	6.07
75 - 79 ปี	18,259	7,845	10,414	1.50	1.93
80 - 84	14,604	5,855	6,735	1.12	1.25
85 - 89 ปี	8,982	3,202	5,780	0.61	1.07
90 - 94 ปี	3,751	1,302	2,449	0.25	0.45
95 - 100ปี	1,267	468	799	0.09	0.15
มากกว่า 100 ปี	236	91	145	0.02	0.03

2.2.2 กำลังแรงงาน

โครงสร้างแรงงานจังหวัดสุราษฎร์ธานี

จังหวัดสุราษฎร์ธานี มีประชากรที่อยู่ในวัยทำงานหรืออายุ 15 ขึ้นไป จำนวน 873,289 คน แบ่งเป็น เพศชาย 424,907 คน เพศหญิง 448,382 คน จำแนกเป็น ผู้อยู่ในกำลังแรงงาน 614,041 คน แบ่งเป็นเพศชาย 341,407 คน เพศหญิง 272,634 คน ผู้ไม่อยู่ในกำลังแรงงาน 259,248 คน แบ่งเป็นเพศชาย 83,500 คน เพศหญิง 175,748 คน ไตรมาสที่ 2 ปี 2562 พบว่า เศรษฐกิจจังหวัดสุราษฎร์ธานี มีสัญญาณหดตัว สะท้อนจากเครื่องชี้ด้านอุปทานหดตัว จากภาคบริการที่ได้รับผลกระทบจากการลดลงของจำนวนนักท่องเที่ยว และภาคอุตสาหกรรมตามการลดลงของการผลิตยางพาราแปรรูป และผลิตภัณฑ์ไม้อย่างพาราแปรรูป เป็นสำคัญ เครื่องชี้ด้านอุปสงค์หดตัวจากการใช้จ่ายของภาครัฐ ด้านเสถียรภาพทางเศรษฐกิจ อัตราเงินเฟ้อ อยู่ที่ ร้อยละ 0.8 การจ้างงาน ขยายตัวร้อยละ 1.7 จากการเพิ่มขึ้นของแรงงานกิจการก่อสร้าง

ปี พ.ศ.	จำนวนประชากรทั้งหมด (คน)	ผู้อยู่ในกำลังแรงงาน (คน)	ผู้มีงานทำ (คน)	ผู้ว่างงาน/ผู้รอฤดูกาล (คน)
2558	1,044,132	614,584	612,872	1,712
2559	1,048,111	616,085	612,793	3,291
2560	1,054,748	589,995	583,306	6,689
2561	1,059,765	614,041	610,926	3,115

ที่มา : สำนักงานแรงงานจังหวัดสุราษฎร์ธานี (ข้อมูล ณ ไตรมาส 2 เม.ย. - มิ.ย. 62)

2.3 การวิเคราะห์รายได้ ค่าใช้จ่าย หนี้สิน และความยากจน

2.3.1 รายได้ ค่าใช้จ่าย และหนี้สินต่อรายได้ของครัวเรือน

ปี 2550 – 2560 เมื่อเปรียบเทียบรายได้ ค่าใช้จ่าย หนี้สิน และหนี้สินต่อรายได้ พบว่า ครัวเรือนในจังหวัดสุราษฎร์ธานี ตั้งแต่ปี 2550 ถึงปี 2560 มีรายได้เฉลี่ยมากกว่าค่าใช้จ่ายที่จำเป็นในการยังชีพ และพบว่ารายได้ และค่าใช้จ่าย ตั้งแต่ปี 2550 ถึงปี 2560 เพิ่มขึ้นเรื่อย ๆ คือรายได้เพิ่มจาก 26,207 บาทต่อเดือนต่อครัวเรือน (ปี 2550) เป็น 38,026 บาทต่อเดือนต่อครัวเรือน (ปี 2560) และค่าใช้จ่ายเพิ่มจาก 18,133 บาทต่อเดือนต่อครัวเรือน (ปี 2558) เป็น 26,165 บาทต่อเดือนต่อครัวเรือน (ปี 2558) แต่ลดลงในปี 2560 เป็น 24,186 บาท ต่อเดือนต่อครัวเรือน

หนี้สินของครัวเรือนเฉลี่ย 240,462 บาท เป็นหนี้ในระบบ 7.5% หนี้ในระบบ 85.1% และทั้งในและนอกระบบ 7.4% ครัวเรือนที่มีรายได้สูงสุด 66,748 บาท ครัวเรือนที่มีรายได้ต่ำสุด 2,998 บาท

เมื่อพิจารณาถึงการกระจายรายได้ของครัวเรือนตั้งแต่ปี 2550 ถึงปี 2560 จากค่าสัมประสิทธิ์ของความไม่เสมอภาค (Gini ratio) ของจังหวัดสุราษฎร์ธานี พบว่า มีค่าต่ำกว่าค่าเฉลี่ยของภาคใต้ และของประเทศ และในปี 2560 มีค่าสัมประสิทธิ์ของความไม่เสมอภาค 0.394

ตารางแสดงรายได้ ค่าใช้จ่าย หนี้สินของครัวเรือน จังหวัดสุราษฎร์ธานี ปี 2550 - 2560

รายการ	2550	2552	2554	2556	2558	2560
รายได้เฉลี่ยต่อเดือนของครัวเรือน (บาท)	26,207.00	30,604.00	34,416.60	36,864.50	36,465.60	38,026
ร้อยละการเปลี่ยนแปลง	-	16.78	12.46	7.11	-1.08	+4.28
ค่าใช้จ่ายเฉลี่ยต่อเดือนของครัวเรือน (บาท)	18,133.00	19,720.00	22,825.90	28,118.60	26,165.00	24,186
ร้อยละการเปลี่ยนแปลง	-	8.75	15.75	23.19	-6.95	-7.56
หนี้สินเฉลี่ยต่อครัวเรือน (บาท)	142,231.00	188,247.00	144,725.20	198,998.10	219,065.00	240,462
ร้อยละการเปลี่ยนแปลง	-	32.35	-23.12	37.50	10.08	9.77
หนี้สินต่อรายได้	5.43	6.15	4.21	5.40	6.01	-
สัมประสิทธิ์ของความไม่เสมอภาค (Gini ratio) จังหวัดสุราษฎร์ธานี	0.331	0.403	0.358	0.280	0.306	0.394
สัมประสิทธิ์ของความไม่เสมอภาค (Gini ratio) ภาคใต้	0.464	0.478	0.462	0.443	0.451	0.445
สัมประสิทธิ์ของความไม่เสมอภาค (Gini ratio) ประเทศ	0.499	0.490	0.484	0.465	0.445	0.453

ที่มา : สํารวจภาวะเศรษฐกิจและสังคมของครัวเรือน พ.ศ. 2560 สำนักงานสถิติจังหวัดสุราษฎร์ธานี

หมายเหตุ Gini ratio : สัมประสิทธิ์จีนิถูกนิยามให้เป็นอัตราส่วนซึ่งมีค่าระหว่าง 0 และ 1 สัมประสิทธิ์จีนิที่ต่ำจะแสดงถึงความเท่าเทียมกันในการกระจายรายได้ หากค่านี้สูงขึ้นจะบ่งชี้ถึงการกระจายรายได้ที่เหลื่อมล้ำกันมากขึ้น สัมประสิทธิ์จีนิที่เท่ากับ 0 หมายถึงความเท่าเทียมกันอย่างสมบูรณ์ (ทุกคนมีรายได้เท่ากัน) และ 1 หมายถึงความเหลื่อมล้ำอย่างสมบูรณ์ (มีคนที่มียาได้เพียงคนเดียว ส่วนคนที่เหลือไม่มีรายได้เลย)

2.3.2 ความยากจน

ข้อมูลความยากจนของครัวเรือนในจังหวัดสุราษฎร์ธานี

จากการเก็บข้อมูลความจำเป็นพื้นฐาน (จปฐ.) และข้อมูลพื้นฐาน ย้อนหลัง 3 ปี (ปี พ.ศ.2559 - 2560) ในตัวชี้วัดที่ 23 ครัวเรือนมีรายได้เฉลี่ยไม่น้อยกว่า 30,000 บาท/คน/ปี ถ้าต่ำกว่า ถือเป็นครัวเรือนยากจน ซึ่งในปี พ.ศ. 2560 มีจำนวนเพิ่มขึ้นมาก เนื่องจากการเปลี่ยนเกณฑ์รายได้เฉลี่ยต่อครัวเรือนยากจน จาก 30,000 บาท/คน/ปี เป็น 38,000 บาท/คน/ปี ซึ่งในปี พ.ศ. 2561 พบว่าจังหวัดสุราษฎร์ธานี มีครัวเรือนยากจนที่มีรายได้ต่ำกว่า 38,000 บาทต่อคน/ปี มีจำนวนทั้งสิ้น 1,016 ครัวเรือน ในพื้นที่ 12 อำเภอ 34 ตำบล 8 เทศบาล 91 หมู่บ้าน 50 ชุมชน ซึ่งสามารถแยกสถานะของครัวเรือนยากจน ได้ดังนี้

- 3.1 ครัวเรือนที่พัฒนาได้ จำนวน 439 ครัวเรือน
- 3.2 ครัวเรือนที่ต้องสงเคราะห์ 96 ครัวเรือน
- 3.3 ครัวเรือนที่ตาย/ย้ายออก จำนวน 26 ครัวเรือน และ
- 3.4 ครัวเรือนที่ไม่ขอรับความช่วยเหลือ จำนวน 455 ครัวเรือน

อำเภอ	ครัวเรือนยากจน ปี พ.ศ. จำนวน (ครัวเรือน)			หมายเหตุ	
		2559	2560		2561
เมืองสุราษฎร์ธานี		24	79	53	ปี พ.ศ. 2559 ครัวเรือนยากจน หมายถึง คนในครัวเรือนมีรายได้เฉลี่ย น้อยกว่า คนละ 30,000 บาท/ปี
กาญจนดิษฐ์		17	13	5	
ดอนสัก		39	169	16	
เกาะพะงัน		-	40	-	
ไชยา		-	32	-	
ท่าชนะ		-	8	64	ปี พ.ศ. 2560 -2561 ครัวเรือนยากจน หมายถึง คนในครัวเรือนมีรายได้เฉลี่ย น้อยกว่า คนละ 38,000 บาท/ปี
คีรีรัฐนิคม		3	36	3	
บ้านตาขุน		135	177	30	
พนม		140	106	31	
ท่าฉาง		-	45	17	
บ้านนาสาร		-	-	-	
บ้านนาเดิม		-	1	-	
เคียนซา		1	9	1	
เวียงสระ		-	-	310	
พระแสง		-	4	-	
พุนพิน		228	502	405	
ชัยบุรี		12	-	-	
วิภาวดี		-	45	81	
เกาะสมุย		-	-	-	
รวม		599	1,266	1,016	

ที่มา : กรมการพัฒนาชุมชน ข้อมูลความจำเป็นพื้นฐาน (จปฐ.)

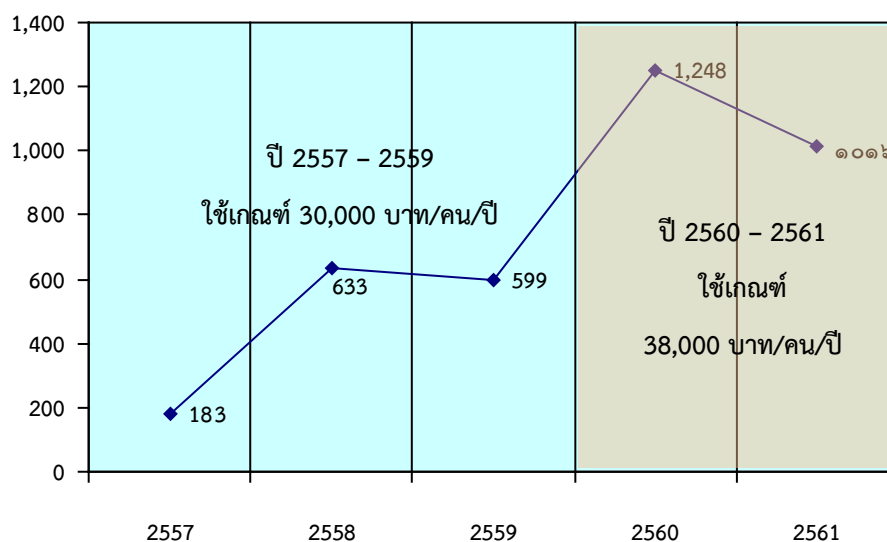
ปี 2561 อำเภอที่มีแนวโน้มการยากจนอย่างต่อเนื่องคือ อำเภอพุนพิน อำเภอบ้านตาขุน และอำเภอพนม อำเภอที่ประชาชนมีรายได้เฉลี่ยน้อยที่สุด 3 ลำดับแรก คือ อำเภอพระแสง รายได้เฉลี่ย 64,938 บาทต่อคนต่อปี อำเภอบ้านตาขุน รายได้เฉลี่ย 71,280 บาทต่อคนต่อปี และอำเภอพนม รายได้เฉลี่ย 71,840 บาทต่อคนต่อปี ถึงแม้จะมีแนวโน้มจำนวนประชากรยากจนลดลง แต่จังหวัดก็ยังคงต้องมีการส่งเสริมการสร้างอาชีพเสริมให้กับกลุ่มเป้าหมายต่อไป

ตัวชี้วัดที่ไม่ผ่านเกณฑ์ 3 ลำดับแรก จาก 10 ลำดับ คือ

- 1) ครรภ์เรื้อรังไม่มีการออม คิดเป็นร้อยละ 29.7
- 2) คนอายุ 35 ปี ขึ้นไป ไม่ได้รับการตรวจสุขภาพประจำปี คิดเป็นร้อยละ 17.93
- 3) เด็กอายุ 6-14 ปี ไม่ได้รับการศึกษาภาคบังคับ 9 ปี คิดเป็นร้อยละ 11.31

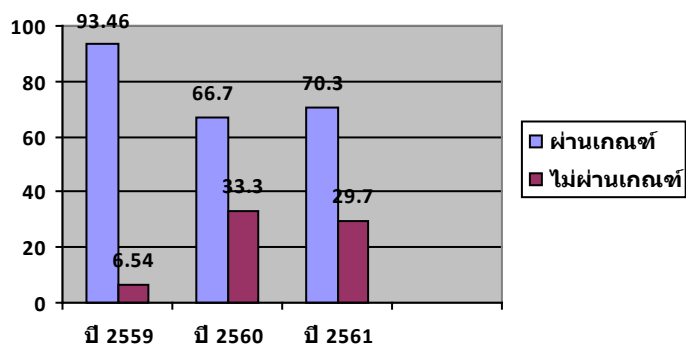
แผนภูมิแสดงการเปรียบเทียบจำนวนครรภ์เรื้อรังยากจน ระหว่างปี พ.ศ. 2557 - 2560

จำนวนครรภ์เรื้อรัง



ข้อมูลการออมของครรภ์เรื้อรังในจังหวัดสุราษฎร์ธานี (พ.ศ.2559 - 2560)

ปี	จำนวนสำรวจ (ครรภ์เรื้อรัง)	ผ่านเกณฑ์		ไม่ผ่านเกณฑ์	
		จำนวน	ร้อยละ	จำนวน	ร้อยละ
2559	204,528	191,150	93.46	13,378	6.54
2560	205,229	136,887	66.70	68,342	33.30
2561	205,120	114,194	70.30	60,926	29.70



เมื่อดูจากการสำรวจอำเภอที่มีแนวโน้มการยากจนอย่างต่อเนื่องคือ อำเภอพุนพิน อำเภอบ้านตาขุน และ อำเภอพนม เมื่อเปรียบเทียบกับครัวเรือนที่มีการเก็บออม ซึ่งในปี 2561 ครัวเรือนที่ไม่ผ่านเกณฑ์ มีอัตราการเก็บออมร้อยละ 29.70 มีอัตราการลดลงจากปี 2560 ซึ่งมีอัตราการเก็บออมร้อยละ 33.30

2.4 วิเคราะห์ข้อมูลสังคมและความมั่นคง

2.4.1 ความมั่นคง ความปลอดภัยในชีวิตและทรัพย์สิน

จังหวัดสุราษฎร์ธานีมีคดีอาญาที่เกิดขึ้นในพื้นที่ปี 2562 จำนวนคดีที่รับร้องทุกข์ 20755 คดี จับกุมได้ 19935 คดี ซึ่งจำนวนคดีที่รับร้องทุกข์เพิ่มขึ้นจากปี 2561 จำนวน 407 คดี (20348 คดี) แต่ประสิทธิภาพในการจับกุมเพิ่มขึ้นอย่างต่อเนื่อง รายละเอียดตามตาราง

กลุ่มคดี	ปีงบประมาณ 2559			ปีงบประมาณ 2560			ปีงบประมาณ 2561			ปีงบประมาณ 2562		
	รับแจ้ง		จับกุม	รับแจ้ง		จับกุม	รับแจ้ง		จับกุม	รับแจ้ง		จับกุม
	ราย	ราย	คน	ราย	ราย	คน	ราย	ราย	คน	ราย	ราย	คน
1.ฐานความผิดเกี่ยวกับชีวิตร่างกายและศพ	387	319	454	528	452	586	418	387	478	376	354	445
2.ฐานความผิดเกี่ยวกับทรัพย์สิน (ภาพรวม)	1010	701	971	1001	721	957	784	618	772			
3.ฐานความผิดพิเศษ	387	319	454	461	171	202	630	352	461	787	522	595
4. กลุ่มคดีที่รัฐเป็นผู้เสียหาย		13822	16552		16431	18,543		17,443	19,628		18,575	20,395

ที่มา: ตำรวจภูธรจังหวัดสุราษฎร์ธานี 2562

ยาเสพติด

ตารางแสดง สถิติการจับกุมคดียาเสพติดจังหวัดสุราษฎร์ธานี ปี 2559 - 2561

คดี/ผู้ต้องหา	หน่วย	2559	2560	2561
จำนวนการจับกุม	คดี	9,709	10,401	10,737
จำนวนผู้ต้องหา	คน	11,098	11,497	11,432

ที่มา : รายงาน ศูนย์อำนวยการป้องกันและปราบปรามยาเสพติดจังหวัดสุราษฎร์ธานี

สำหรับสถิติการจับกุมคดียาเสพติดจังหวัดสุราษฎร์ธานี ตั้งแต่ปี 2559 – 2561 ยังคงมีแนวโน้มเพิ่มขึ้น โดยในปี พ.ศ. 2561 สถิติการจับกุมสูงสุด 5 อันดับแรก ครอบครอง จำนวน 5,315 (ร้อยละ 49.50) เสพ 2,469 (ร้อยละ 23) ครอบครองเพื่อจำหน่าย 1,741 คดี (ร้อยละ 16.21) ผลิต 1,092 (ร้อยละ 10.17) และ จำหน่าย 115 คดี (ร้อยละ 1.07)

ร้อยละที่เพิ่มขึ้นของผู้เสพยาเสพติดได้รับการบำบัดในระบบ ค่าเปลี่ยนแปลงพฤติกรรม

ปี พ.ศ.	เป้าหมาย	ผลการดำเนินการ	ร้อยละการเปลี่ยนแปลง
2557	1,340	1,969	46.94

2558	4,200	3,228	-23.14
2559	2,847	3,362	18.09
2560	2,627	3,148	19.83
2561	3,046	3,646	19.70

ที่มา : ศูนย์อำนวยการป้องกันและปราบปรามยาเสพติดจังหวัดสุราษฎร์ธานี

สถานการณ์ความรุนแรงในครอบครัว

จังหวัดสุราษฎร์ธานีเกิดเหตุการณ์กระทำที่รุนแรงในครอบครัว พ.ศ. 2562 จำนวน 20 ราย ชาย 2 ราย หญิง 18 ราย (ผู้สูงอายุ 1 ราย) โดยสถานที่เกิดเหตุส่วนใหญ่จะเป็นภายในบ้าน (ที่มา: สำนักงานพัฒนาสังคมและความมั่นคงของมนุษย์จังหวัดสุราษฎร์ธานี 30 ก.ย. 2560)

สถิติจำนวนเหตุการณ์ไม่เป็นคดีความรุนแรงต่อบุคคลทั่วไป และความรุนแรงในครอบครัว

จำแนกตามปีที่เกิดเหตุ ปี พ.ศ.2558-2560

ปี ที่เกิด เหตุ	จำนวน เหตุ	ร้อยละ	จำนวนผู้กระทำ						จำนวนผู้ถูกกระทำ					
			ชาย		หญิง		ไม่ระบุ		ชาย		หญิง		ไม่ระบุ	
			จำนวน	ร้อยละ	จำนวน	ร้อยละ	จำนวน	ร้อยละ	จำนวน	ร้อยละ	จำนวน	ร้อยละ	จำนวน	ร้อยละ
2558	29	26.13	25	23.81	3	2.86	1	2.86	4	3.77	25	23.58	0	0.00
2559	21	18.92	17	16.19	4	3.81	0	3.81	2	1.89	19	17.92	0	0.00
2560	6	5.41	1	0.95	0	0.00	0	0.00	0	0.00	1	0.94	0	0.00

ที่มา : สำนักงานพัฒนาสังคมและความมั่นคงของมนุษย์จังหวัดสุราษฎร์ธานี สิงหาคม 2560

2.4.2 สถานการณ์การศึกษา

ปัญหาการดำเนินงานของระดับการศึกษาขั้นพื้นฐาน ได้แก่ นักเรียนพิการเรียนร่วม (ทุกประเภท) จำนวน 144 คน และนักเรียนยากจน ด้อยโอกาส รวมทุกชั้น จำนวน 47,381 คน จะต้องได้รับการช่วยเหลือเป็นพิเศษ และควรได้รับเงินเพิ่มรายหัวมากกว่านักเรียนปกติ ส่วนในระดับอาชีวศึกษา นักเรียนและผู้ปกครองส่วนใหญ่ ยังมีค่านิยมที่จะให้บุตรหลานเรียนสายสามัญมากกว่าสายอาชีพ โดยในปีการศึกษา 2561 มีสัดส่วนผู้เรียนสายสามัญต่อสายอาชีพ 78.56 : 21.44 ซึ่งจะส่งผลให้ขาดแคลนอัตรากำลังแรงงานฝีมือเพิ่มขึ้นทั้งในปัจจุบันและอนาคต

ข้อมูลในปี 2561 พบว่า ประชากรในจังหวัดสุราษฎร์ธานีช่วงอายุ 15 – 59 ปี มีจำนวนปีการศึกษาเฉลี่ย 9.09 ปี ต่ำกว่าค่าเฉลี่ยของประเทศ ภาคใต้ และกลุ่มจังหวัดภาคใต้ฝั่งอ่าวไทย อาจเป็นเพราะผู้สูงอายุสมัยก่อนมีโอกาสทางการศึกษาน้อย อีกทั้งจังหวัดสุราษฎร์ธานียังมีเด็กพิการ เด็กปกติที่ไม่ได้เข้าเรียน เด็กออกกลางคัน และเด็กที่จบชั้นมัธยมศึกษาปีที่ 3 แล้วไม่ได้เรียนต่อจำนวนมาก สำหรับประเด็นนักศึกษาต้อง

ออกกลางคันระหว่างเรียน อาจเป็นเพราะความยากจนต้องช่วยพ่อแม่ทำงาน และจังหวัดสุราษฎร์ธานีเป็นแหล่งท่องเที่ยวและเป็นเมืองใหญ่ มีประชากรแฝงเกิดสภาวะผู้ปกครองนักเรียนมีการเคลื่อนย้ายถิ่น เพื่อประกอบอาชีพจำนวนมาก

จำนวนปีการศึกษาเฉลี่ย (ของคนในแต่ละช่วงวัยประชากร 15-59 ปี)

พื้นที่ / ปี พ.ศ.	2554	2555	2556	255๗	2558	2559	2560	2561
ประเทศ	9.10	8.80	8.90	9.00	9.33	9.40	9.52	9.57
ภาคใต้	9.10	8.90	9.00	9.20	9.20	9.28	9.41	9.35
กลุ่มจังหวัดภาคใต้ฝั่งอ่าวไทย	9.33	๘.96	๘.๙๐	๙.๑๓	9.07	9.24	9.34	9.26
จังหวัดสุราษฎร์ธานี	8.90	8.69	๘.๗๐	๙.๑๐	9.13	8.95	8.92	9.09

ที่มา : สำนักวิจัยและพัฒนาการศึกษา สำนักงานเลขาธิการสภาการศึกษา

คำนวณจากข้อมูลตัวอย่างของการสำรวจภาวะการทำงานของประชากรทั่วราชอาณาจักร รอบที่ 3 สำรวจโดยสำนักงานสถิติแห่งชาติ

ปัจจุบันพบว่าปี ๒๕61 ประชากรในระดับประเทศมีจำนวนปีการศึกษาเฉลี่ยคือ ๙.57 ซึ่งสูงกว่าค่าเฉลี่ยระดับภาคใต้ที่มีปีการศึกษาเฉลี่ย 9.35 กลุ่มภาคใต้ฝั่งอ่าวไทยมีจำนวนปีการศึกษาเฉลี่ย ๙.26 เมื่อเปรียบเทียบกับจากปี ๒๕๕5 - ๒๕๕8 พบว่า มีจำนวนปีการศึกษาเฉลี่ยเพิ่มขึ้นทุกปี แต่กลับลดลงในปี 2559 และปี 2560 ตามลำดับ แต่ในปี 2561 มีจำนวนปีการศึกษาเฉลี่ยเพิ่มขึ้นจาก 8.92 เป็น 9.09 อาจเป็นเพราะนโยบายของรัฐบาล เช่น นโยบายการเรียนการฟรี 15 ปี ยุทธศาสตร์การพัฒนาชาติด้านการสร้างโอกาสความเสมอภาคและเท่าเทียมกันทางสังคม โดยจังหวัดได้ใช้กลไกภาคเอกชน ประชาสังคมมาช่วยในการสนับสนุนและพัฒนาการศึกษา เช่น สำนักงานส่งเสริมสังคมแห่งการเรียนรู้และคุณภาพเยาวชน (สสค.) ได้ส่งเสริมให้จังหวัด สุราษฎร์ธานี เป็นจังหวัดแกนนำในด้านการปฏิรูปการเรียนรู้ เป็นต้น

จำนวนปีการศึกษาเฉลี่ย (ของคนในแต่ละช่วงวัยประชากร 15-59 ปี)

พื้นที่ / ปี พ.ศ.	2554	2555	2556	2557	2558	2559	2560	2561
ประเทศ	9.10	8.80	8.90	9.00	9.33	9.40	9.52	9.57
ภาคใต้	9.10	8.90	9.00	9.20	9.20	9.28	9.41	9.35
กลุ่มจังหวัดภาคใต้ฝั่งอ่าวไทย	9.33	๘.96	๘.๙๐	๙.๑๓	9.07	9.24	9.34	9.26
จังหวัดสุราษฎร์ธานี	8.90	8.69	๘.๗๐	๙.๑๐	9.13	8.95	8.92	9.09

ที่มา : สำนักวิจัยและพัฒนาการศึกษา สำนักงานเลขาธิการสภาการศึกษา

คำนวณจากข้อมูลตัวอย่างของการสำรวจภาวะการทำงานของประชากรทั่วราชอาณาจักร รอบที่ 3 สำรวจโดยสำนักงานสถิติแห่งชาติ

ปัจจุบันพบว่าปี 2561 ประชากรในระดับประเทศมีจำนวนปีการศึกษาเฉลี่ยคือ 9.57 ซึ่งสูงกว่าค่าเฉลี่ยระดับภาคใต้ที่มีปีการศึกษาเฉลี่ย 9.35 กลุ่มภาคใต้ฝั่งอ่าวไทยมีจำนวนปีการศึกษาเฉลี่ย 9.26 เมื่อเปรียบเทียบกับจากปี 2555-2558 พบว่า มีจำนวนปีการศึกษาเฉลี่ยเพิ่มขึ้นทุกปี แต่กลับลดลงในปี 2559 และปี 2560 ตามลำดับ แต่ในปี 2561 มีจำนวนปีการศึกษาเฉลี่ยเพิ่มขึ้นจาก 8.92 เป็น 9.09 อาจเป็นเพราะนโยบายของรัฐบาล เช่น นโยบายการเรียนการฟรี 15 ปี ยุทธศาสตร์การพัฒนาชาติด้านการสร้างโอกาสความเสมอภาคและเท่าเทียมกันทางสังคม โดยจังหวัดได้ใช้กลไกภาคเอกชน ประชาสังคมมาช่วยในการสนับสนุนและพัฒนาการศึกษา เช่น สำนักงานส่งเสริม

สังคมแห่งการเรียนรู้และคุณภาพเยาวชน (สสค.) ได้ส่งเสริมให้จังหวัด สุราษฎร์ธานี เป็นจังหวัดแกนนำในด้านการปฏิรูปการเรียนรู้ เป็นต้น

การบริการด้านการศึกษา

จังหวัดสุราษฎร์ธานีมีบริการข้อมูลที่เชื่อมโยงประเด็นการพัฒนาที่สำคัญของจังหวัดด้านการศึกษา ประกอบด้วย 3 ประเด็น ดังนี้

1. การเปลี่ยนแปลงทางเศรษฐกิจสังคมและประชากร มีผลกระทบต่อการศึกษาและการผลิตภาพของแรงงาน ซึ่งย้ายถิ่นฐานไปทำงานภาคบริการและอุตสาหกรรมในเมืองเพิ่มขึ้น ส่งผลกระทบต่อโครงสร้างประชากรและการเรียนรู้ของเด็กและเยาวชน รวมทั้งคนวัยทำงาน

1.1 การเปลี่ยนแปลงทางเศรษฐกิจและสังคมที่มีผลกระทบต่อเด็กและเยาวชนแรงงาน

1.1.1 การจัดการศึกษายังมีปัญหาทั้งด้านปริมาณและคุณภาพ ดังนี้

- การศึกษาปฐมวัย (0-5 ปี) ยังไม่สามารถดำเนินการจัดการศึกษาให้บรรลุเป้าหมายตามพระราชบัญญัติการศึกษาแห่งชาติ พ.ศ.2542 ที่จัดให้เด็กในวัยเรียนมีโอกาสได้รับการศึกษาอย่างทั่วถึง

- การศึกษาขั้นพื้นฐาน ยังไม่ได้รับการศึกษาขั้นพื้นฐานอย่างทั่วถึงและมีคุณภาพ

- การอาชีวศึกษาและอุดมศึกษา ยังไม่สามารถผลิตกำลังคนระดับกลาง-สูง เพื่อรองรับความต้องการภาคอุตสาหกรรมและการพัฒนาประเทศ การสร้างนวัตกรรมและเพิ่มขีดความสามารถในการแข่งขันได้อย่างมีประสิทธิภาพ

- วัยรุ่นและเยาวชน ได้รับการศึกษาไม่ทั่วถึงและมีคุณภาพแตกต่างกันยังมีปัญหาเนื่องจากสถาบันครอบครัวและชุมชนเปลี่ยนแปลงต่างคนมุ่งหาเงิน วัยรุ่นขาดความอบอุ่น ธุรกิจเอกชนแสวงหากำไรจากวัยรุ่นและเยาวชนที่นิยมการบริโภคเพิ่มขึ้น

1.1.2 การมีงานทำและผลิตภาพของแรงงาน

การว่างงานของผู้มีการศึกษาระดับวิชาชีพชั้นสูงและระดับปริญญาตรีขึ้นไปมีสัดส่วนต่อผู้ว่างงานทั้งหมดสูงขึ้น ซึ่งบ่งชี้ว่าการจัดการศึกษายังไม่ตอบสนองความต้องการของตลาดแรงงานได้อย่างมีประสิทธิภาพ ผลิตภาพของแรงงานอยู่ระดับต่ำ เนื่องจากระบบการศึกษาไม่สามารถผลิตและพัฒนากำลังคนให้มีสมรรถนะในการปฏิบัติงานได้จริงตรงความต้องการของภาคการผลิต ขาดการเชื่อมโยงในการวางแผนการพัฒนาจังหวัด สถานประกอบการไม่ให้ความสำคัญกับการพัฒนาทักษะของแรงงานเท่าที่ควร รวมถึงทัศนคติของแรงงานและสภาพแวดล้อมในการทำงานที่เป็นอยู่ไม่สร้างแรงจูงใจให้แรงงานมุ่งมั่นที่จะยกระดับการพัฒนาทักษะฝีมือของตนเอง

1.2 การเปลี่ยนแปลงโครงสร้างประชากรและผลกระทบทางสังคม ภาวะการเจริญพันธุ์ของประชากรในจังหวัดโดยรวมลดลง ขนาดครอบครัวเล็กลง ส่งผลต่อโครงสร้างประชากรที่สัดส่วนประชากรวัยเด็กในอนาคตมีแนวโน้มลดลง สัดส่วนของประชากรวัยแรงงานจะค่อยๆ ลดลง ขณะที่วัยผู้ที่มีอายุ 60 ปี ขึ้นไปจะมีแนวโน้มเพิ่มขึ้น วัยแรงงานจะต้องรับภาระในการดูแลประชากรวัยเด็กและผู้สูงอายุ ประชากรโดยรวมจะลดลง

ปี	ประชากรรวม	0-14 ปี	%	15-59 ปี	%	60 ปีขึ้นไป	%
2550	953,812	215,273	22.57	645,173	67.64	93,366	9.79
2554	1,000,700	213,595	21.34	680,884	68.04	106,221	10.62
2558	1,031,848	210,421	20.39	694,327	67.29	127,100	12.32
2559	1,035,820	208,897	20.17	687,831	66.40	139,092	13.43
2560	1,041,483	207,147	19.89	689,844	66.24	144,492	13.87
2561	1,046,610	206,054	19.69	689,960	65.92	150,596	14.39

ที่มา : ระบบสถิติทางการทะเบียน (http://stat.dopa.go.th/stat/statnew/upstat_age_disp.php) เดือน ธันวาคม 2561

2. ปัญหาความยากจนกับโอกาสในการได้รับการศึกษา ค่าใช้จ่ายด้านการเดินทางของนักเรียนที่อยู่ในเมืองใหญ่หรือตัวอำเภอเป็นภาระหนักสำหรับคนจน จึงมักส่งบุตรเรียนเพียงระดับประถมศึกษา จึงเป็นสาเหตุให้นักเรียนออกกลางคันไม่ได้ศึกษาต่อในระดับมัธยมศึกษา หรือเรียนไม่จบชั้นมัธยมศึกษาตอนปลาย ด้วยเหตุผล เช่น ความยากจน สภาพแวดล้อมที่ไม่เอื้ออำนวย ซึ่งจังหวัดสุราษฎร์ธานี มีนักเรียนด้อยโอกาสทางการศึกษา จำแนกตามประเภท และสังกัดในปีการศึกษา 2561 ดังนี้

สาเหตุประเภทการด้อยโอกาส	สพฐ.				อปท.	ศธจ. ¹ (สช.)	สอศ.	สกอ.	กศน.	สบข.	พศ.	ตชด.	รวม
	สพป.	สพม.	สศศ.	รวม									
เด็กถูกบังคับให้ขายแรงงาน	0	1	0	1	0	-	-	-	-	-	-	-	1
เด็กอยู่ในธุรกิจทางเพศ	0	0	0	0	0	-	-	-	-	-	-	-	0
เด็กถูกทอดทิ้ง	22	6	5	33	1	-	-	-	-	-	-	-	34
เด็กในสถานพินิจ	0	0	0	0	0	-	-	-	-	-	-	-	0
เด็กเร่ร่อน	5	2	0	7	1	-	-	-	-	-	-	-	8
ผลกระทบจากโรคเอดส์	2	0	0	2	0	-	-	-	-	-	-	-	2
ชนกลุ่มน้อย	15	1	1	17	0	-	-	-	-	-	-	-	17
เด็กที่ถูกทำร้าย	6	0	0	6	0	-	-	-	-	-	-	-	6
เด็กยากจน	35,148	11,624	549	47,321	60	-	-	-	-	-	-	-	47,381
เด็กที่มีปัญหาสุขภาพจิต	4	6	1	11	0	-	-	-	-	-	-	-	11
อื่น ๆ	0	0	0	0	0	-	-	-	-	-	-	-	0
กำพร้า	171	42	0	213	2	-	-	-	-	-	-	-	215
ทำงานรับผิดชอบตนเอง	11	41	0	52	0	-	-	-	-	-	-	-	52
พิการเรียนร่วม	0	0	144	144	0	-	-	-	-	-	-	-	144
ไร้สัญชาติ	0	0	0	0	1	-	-	-	-	-	-	-	1
รวมทั้งสิ้น	35,384	11,723	700	47,807	65	-	-	-	-	-	-	-	47,872

ที่มา : สารสนเทศทางการศึกษา สำนักงานศึกษาธิการจังหวัดสุราษฎร์ธานี ปีการศึกษา 2561

ข้อมูล ณ วันที่ 10 มิถุนายน 2561

¹ศธจ. หมายถึง โรงเรียนสังกัดเอกชนในระบบ

3. คุณภาพการศึกษา

3.1 ผลสัมฤทธิ์ทางการศึกษาที่วัดจากผลการสอบ O-NET ปีการศึกษา 2561 ใน 5 กลุ่มสาระการเรียนรู้ ได้แก่ ภาษาไทย คณิตศาสตร์ วิทยาศาสตร์ ภาษาอังกฤษ และสังคมศึกษา ศาสนาและวัฒนธรรม ของนักเรียนในจังหวัดสุราษฎร์ธานี ได้ผลคะแนน ดังนี้

ผลการสอบ O-NET ของระดับชั้นประถมศึกษาปีที่ 6 ปีการศึกษา 2561 พบว่า ระดับจังหวัดมีคะแนนเฉลี่ยสูงกว่าระดับประเทศ อยู่ 1.61 วิชาที่ได้คะแนนสูงสุด คือ ภาษาไทย และวิชาที่ได้คะแนนต่ำสุด คือ ภาษาอังกฤษ

ผลการสอบ O-NET ของระดับชั้นมัธยมศึกษาปีที่ 3 ปีการศึกษา 2561 พบว่า ระดับจังหวัดมีคะแนนเฉลี่ยต่ำกว่าระดับประเทศ อยู่ 3.81 วิชาที่ได้คะแนนสูงสุด คือ ภาษาไทย และวิชาที่ได้คะแนนต่ำสุด คือ ภาษาอังกฤษ

ผลการสอบ O-NET ของระดับชั้นมัธยมศึกษาปีที่ 6 ปีการศึกษา 2561 พบว่า ระดับจังหวัดมีคะแนนเฉลี่ยต่ำกว่าระดับประเทศ อยู่ 0.6 ซึ่งวิชาที่ได้คะแนนสูงสุด คือ ภาษาไทย และวิชาที่ได้คะแนนต่ำสุด คือ ภาษาอังกฤษ

คะแนนทดสอบผลสัมฤทธิ์ทางการเรียน ปีการศึกษา 2561

กลุ่มสาระการเรียนรู้	ระดับชั้นประถมศึกษาปีที่ 6						ระดับชั้นมัธยมศึกษาปีที่ 3						ระดับชั้นมัธยมศึกษาปีที่ 6					
	2559		2560		2561		2559		2560		2561		2559		2560		2561	
	ประเทศ	จังหวัด	ประเทศ	จังหวัด	ประเทศ	จังหวัด	ประเทศ	จังหวัด	ประเทศ	จังหวัด	ประเทศ	จังหวัด	ประเทศ	จังหวัด	ประเทศ	จังหวัด	ประเทศ	จังหวัด
ภาษาไทย	52.98	56.47	37.30	39.79	55.90	58.82	46.36	47.79	48.29	49.36	54.42	55.93	52.29	52.01	49.25	49.41	47.31	47.78
คณิตศาสตร์	40.47	43.80	37.12	39.66	37.50	40.55	29.31	29.12	26.30	26.29	30.04	29.67	24.88	23.85	24.53	23.08	30.72	29.71
วิทยาศาสตร์	41.22	43.16	39.12	40.65	39.93	41.82	34.99	35.39	32.28	32.30	36.10	36.58	31.62	31.04	29.37	28.72	30.51	30.15
ภาษาอังกฤษ	34.59	35.14	36.34	37.11	39.24	39.82	31.80	31.18	30.45	29.69	29.45	28.59	27.76	26.11	28.31	26.28	31.41	29.51
สังคมศึกษา	46.68	50.17					49.00	50.10					35.89	36.09	34.70	34.56	35.16	34.94
เฉลี่ย	43.19	45.75	37.47	39.30	37.53	39.14	38.29	38.72	34.33	34.41	37.50	33.69	34.49	33.82	33.23	32.41	35.02	34.42

ที่มา : งานส่งเสริมและพัฒนาการจัดการเรียนการสอน กลุ่มนิเทศ ติดตาม และประเมินผล

สำนักงานศึกษาธิการจังหวัดสุราษฎร์ธานี

3.2 ระดับอาชีวศึกษา : ปัญหาเชิงคุณภาพและการผลิตที่ขาดเป้าหมายที่ชัดเจนเกี่ยวกับ ความต้องการของประเทศ ขาดการมุ่งเน้นขีดความสามารถด้านปฏิบัติในระดับเทคโนโลยี การเรียนการสอน ในระดับสายอาชีพยังอยู่ในโรงเรียนเป็นส่วนใหญ่ไม่สามารถตามเทคโนโลยีที่ใช้ในอุตสาหกรรมได้ทัน ปัญหา การขาดแคลนแรงงานด้านทักษะ และแรงงานที่มีทักษะเฉพาะที่จำเป็น เช่น ทักษะในการสื่อสารและภาษา การเรียนรู้ด้วยตนเอง การแสดงออกทางความคิดในการทำงาน รวมถึงทัศนคติในการทำงานที่ดี

3.3 ระดับอุดมศึกษา ปัญหาที่พบได้แก่ การผลิตบุคลากรยังไม่ใช้ปัจจัยด้านการจ้างงานเป็นตัวชี้้นำ การผลิตอย่างแท้จริง คุณภาพของสถาบันการศึกษาและบัณฑิตยังไม่ได้มาตรฐานสากล สถาบันขาดระบบการบริหารจัดการศึกษาที่ดี ขาดเป้าหมายการพัฒนากำลังคนของชาติโดยรวม และขาดความเชื่อมโยงกับภาคธุรกิจหรือสถานประกอบการ

2.4.3 สถานการณ์สุขภาพประชาชน

สถิติชีพ

ตารางที่ 7 จำนวนและอัตราสถิติชีพ จังหวัดสุราษฎร์ธานี ปี พ.ศ. 2559 – 2561 (มค-พย.61)

รายการ	2559		2560		2561(มค-พย.61)	
	จำนวน (คน)	อัตรา	จำนวน (คน)	อัตรา	จำนวน (คน)	อัตรา
อัตราเกิด (ต่อ 1,000 ประชากร)	12,897	12.30	12,611	11.96	11,326	10.67
อัตรามารดาตาย (ต่อ 1,000 ประชากร)	6,237	5.95	6,398	6.06	5,931	5.59
อัตราเพิ่มตามธรรมชาติ (ต่อ 100 ประชากร)	6,660	0.63	6,213	0.58	5,395	0.51
อัตราทารกแรกเกิดตาย(อายุน้อยกว่าหรือ เท่ากับ 28 วัน)(ต่อ 1,000 เกิดมีชีพ)	84	7.10	63	6.03	44	3.88
อัตรามารดาตาย (ต่อ 100,000 เกิดมีชีพ)	6 (รพศ.)	50.73	1 (รพศ.)	8.62	4 (รพศ.2) (รพร.วส1) (รพทักซิณ1)	35.31

ที่มา : - โปรแกรมคลังข้อมูลด้านการแพทย์และสุขภาพ (Health data center:HDC) (ณ วันที่ 31 ม.ค.62)

- ข้อมูลจากกองยุทธศาสตร์และแผนงานสป(การเกิด-การตาย : มค.-พย.61)

- แบบรายงาน ก 1 จากงานส่งเสริมสุขภาพ สสจ.สุราษฎร์ธานี

หมายเหตุ : 1. ตารางสถิติชีพ การรวบรวมข้อมูลเป็นปีปฏิทิน และข้อมูลปี 2561 ยังไม่ครบถ้วน

2.

ข้อมูลประชากรใช้ประชากรกลางปี ของกรมการปกครอง กระทรวงมหาดไทย

จังหวัดสุราษฎร์ธานีมีอัตราการเกิดมีชีพ ในปี พ.ศ.2561 คิดเป็นอัตรา 10.67 ต่อประชากรพันคน อัตราการตาย 5.59 ต่อประชากรพันคน และอัตราการเพิ่มตามธรรมชาติคิดเป็นร้อยละ 0.50 อัตราทารกแรกเกิดตาย 3.88 ต่อพันการเกิดมีชีพ อัตรามารดาตาย 35.31 ต่อแสนการเกิดมีชีพ ซึ่งเพิ่มขึ้นกว่าปีที่ผ่านมา

ข้อมูลมารดาตายปี 2561 การรวบรวมข้อมูล

ปีปฏิทินมียอดมารดาตายจำนวน 4 ราย ดังนี้

วันที่ 25 มีนาคม2561 อำเภอคีรีรัฐนิคม

วันที่ 4 มิถุนายน2561 อำเภอเมือง

วันที่ 30 มิถุนายน2561 อำเภอกาญจนดิษฐ์

วันที่ 9 ตุลาคม 2561 อำเภอเวียงสระ

ตาราง จำนวนและอัตราผู้มารับบริการในสถานบริการของรัฐ จังหวัดสุราษฎร์ธานี ปีงบประมาณ 2560 –2562

รายการ	2560		2561		2562(ตค.61-มค.62)	
	จำนวน(คน)	อัตรา	จำนวน(คน)	อัตรา	จำนวน(คน)	อัตรา
1. ผู้ป่วยรับการรักษานอกแผนกผู้ป่วยนอก (ร้อยละของประชากร)	1,523,791	144.56	1,628,366	153.52	948,894	89.46
2. ผู้ป่วยรับการรักษานอกแผนกผู้ป่วย ใน (ร้อยละของประชากร)	153,698	14.58	160,648	15.14	46,075	4.34
3. ส่งผู้ป่วยไปรักษาต่อภายใน จังหวัด (ร้อยละของผู้ป่วยนอก)	25,954	1.70	33,177	2.03	9,873	1.04
4. ส่งผู้ป่วยไปรักษาต่อต่างจังหวัด (ร้อยละของผู้ป่วยนอก)	374	0.02	601	0.03	173	0.01

ที่มา : โปรแกรมคลังข้อมูลด้านการแพทย์และสุขภาพ(Health data center:HDC)(ณ วันที่ 31 ม.ค.62)

ข้อสังเกต : จะเห็นได้ว่าจำนวนผู้มารับบริการแผนกผู้ป่วยนอกและผู้ป่วยรับการรักษานอกแผนกผู้ป่วยนอกมีจำนวนมากกว่าจำนวนประชากรของจังหวัด (ทะเบียนราษฎร) ทั้งนี้เนื่องจากจังหวัดสุราษฎร์ธานีเป็นที่ตั้งของโรงพยาบาลศูนย์และโรงพยาบาลเฉพาะทางเช่น โรงพยาบาลสวนสราญรมย์ ทำให้มีประชากรจากจังหวัดใกล้เคียงมารับบริการ รวมทั้งแรงงานต่างชาติที่อาศัยอยู่ในพื้นที่ดังกล่าวด้วย

ตาราง สาเหตุการตาย 10 อันดับแรกของจังหวัดสุราษฎร์ธานี ปี พ.ศ. 2559 – 2561 (อัตราต่อประชากรแสนคน)

สาเหตุการตาย	2559		2560		2561(มค.-พย.61)	
	จำนวน (คน)	อัตรา	จำนวน (คน)	อัตรา	จำนวน (คน)	อัตรา
1. โรคระบบไหลเวียนโลหิต	1,1351,	108.31	979	92.30	889	83.81
2. เนื้องอก	030	98.29	962	90.69	957	90.22
3. โรคของทางเดินระบบหายใจ	523	49.91	629	59.30	637	60.05
4. โรคติดเชื้อและปรสิต	478	45.61	723	68.16	560	52.79
5. โรคหลอดเลือดสมอง	456	43.51	404	38.08	378	35.63
6. โรคหัวใจขาดเลือด	398	37.98	357	33.65	297	28.00
7. ปอดบวม	299	28.53	455	42.89	452	42.61
8. โลหิตเป็นพิษ	284	27.10	591	55.72	426	40.16
9. โรคระบบประสาท	-	-	351	33.09	420	39.59
10. โรคระบบประสาทที่เหลืออยู่	-	-	345	32.52	409	38.56

ที่มา : ข้อมูลการตายจากกองยุทธศาสตร์และแผนงาน สปสธ.

หมายเหตุ : ข้อมูลปี 2561 ยังไม่ครบถ้วน

โรคระบบไหลเวียนเลือด เป็นสาเหตุการตายอันดับแรกของประชาชนในจังหวัดสุราษฎร์ธานี คิดเป็นอัตรา 92.30 และ 83.81 ต่อแสนประชากรในปี พ.ศ.2560 และ พ.ศ. 2561 อันดับที่สองได้แก่ โรคเนื้อ

งอก คิดเป็นอัตรา 90.22 ต่อแสนประชากร อันดับที่สามารถได้แก่โรคของทางเดินระบบหายใจ คิดเป็นอัตรา 60.05 ต่อแสนประชากรในปี พ.ศ.2561

สาเหตุการป่วยของผู้ป่วยนอก

ตาราง สาเหตุการป่วยของผู้ป่วยนอกตามกลุ่มโรค 10 อันดับแรกของจังหวัดสุราษฎร์ธานี ปีงบประมาณ 2560-2562(อัตราต่อประชากรแสนคน)

ชื่อกลุ่ม (298 โรค)	2560		2561		2562(ตค.61-มค.62)	
	จำนวน (คน)	อัตรา	จำนวน (คน)	อัตรา	จำนวน(คน)	อัตรา
145 ความดันโลหิตสูงที่ไม่มีเหตุหน้า	400,201	37,966.92	355,248	33,493.48	114,527	10,797.83
104 เบาหวาน	274,533	26,044.84	227,927	21,489.41	75,967	7,162.31
167 การติดเชื้อของทางเดินหายใจส่วนบน แบบเฉียบพลันอื่นๆ	280,327	26,594.52	212,793	20,062.54	68,157	6,425.97
207 เนื้อเยื่อผิดปกติ	236,581	22,444.35	190,234	17,935.63	53,485	5,042.67
281 การบาดเจ็บระบบเฉพาะอื่นๆไม่ระบุ เฉพาะและหลายบริเวณในร่างกาย	148,363	14,075.14	119,662	11,281.97	31,104	2,932.54
181 ความผิดปกติอื่น ๆ ของฟันและ โครงสร้าง	142,208	13,491.22	122,034	11,505.60	34,306	3,234.43
165 โรคอักเสบเฉียบพลันและต่อมทอนซิล อักเสบเฉียบพลัน	134,111	12,723.06	61,065	5,757.32	14,793	1,394.71
185 โรคอื่นๆของหลอดอาหาร กระเพาะ และดูโอดินัม	110,465	10,479.77	84,436	7,960.79	26,062	2,457.17
199 โรคอื่นๆของผิวหนังและ เนื้อเยื่อใต้ผิวหนัง	82,562	7,832.62	67,227	6,338.29	18,663	1,759.58
180 ฟันผุ	82,054	7,784.43	59,221	5,583.47	18,987	1,790.13
206 พยาธิสภาพของหลังส่วนอื่นๆ	77,559	7,357.99	53,298	5,025.04	16,873	1,590.81
111 ความผิดปกติของต่อมไร้ท่อ โภชนาการและเมตาบอลิซึมอื่นๆ	59,337	5,629.27	47,093	4,440.02	14,413	1,358.88
175 โรคหลอดลมอักเสบ ถุงลมโป่งพอง และปอดชนิดอุดกั้นแบบเรื้อรังอื่น	59,249	5,620.93	41,975	3,957.48	12,012	1,132.51
170 หลอดลมอักเสบเฉียบพลันและ หลอดลมเล็กอักเสบเฉียบพลัน	56,685	5,377.68	49,416	4,659.03	15,482	1,459.67
198 โรคอักเสบติดเชื้อของผิวหนังและ เนื้อเยื่อใต้ผิวหนัง	55,113	5,228.55	46,077	4,344.23	13,456	1,268.65

ที่มา : โปรแกรมคลังข้อมูลด้านการแพทย์และสุขภาพ (Health data center:HDC) ณ วันที่ 31ม.ค.62

หมายเหตุ : การคำนวณ คิดตาม 298 กลุ่มโรคนับเป็นครั้งตามการวินิจฉัย (10 อันดับโรคที่มารับบริการ/ พบบ่อย) และข้อมูลปี 2562ยังไม่ครบถ้วน

สาเหตุการป่วยของผู้ป่วยนอกอันดับแรกของจังหวัดสุราษฎร์ธานีได้แก่ โรคความดันโลหิตสูงที่ไม่มีเหตุนำคิดเป็นอัตรา 37,966.92 , 33,493.48 ต่อประชากรแสนคน ในปี 2560 และ ปี 2561 รองลงมาได้แก่ เบาหวานการติดเชื้อของทางเดินหายใจส่วนบนแบบเฉียบพลันอื่นๆและเนื้อเยื่อผิดปกติตามลำดับ

สาเหตุการป่วยของผู้ป่วยใน

ตาราง สาเหตุการป่วยของผู้ป่วยในตามกลุ่มโรค10 อันดับแรกของจังหวัดสุราษฎร์ธานี ปีงบประมาณ 2560- 2562(อัตราต่อประชากรแสนคน)

	ชื่อกลุ่ม (298 โรค)	2560		2561		2562(ตค.61-มค.62)	
		จำนวน(คน)	อัตรา	จำนวน(คน)	อัตรา	จำนวน(คน)	อัตรา
169	ปอดบวม	6,354	602.80	7,387	696.46	1,816	171.21
170	หลอดลมอักเสบเฉียบพลันและหลอดลมเล็กอักเสบเฉียบพลัน	4,953	469.88	5,835	550.13	1,616	152.35
242	ภาวะแทรกซ้อนอื่นๆของการตั้งครรภ์และการคลอด	4,985	472.92	5,358	505.16	787	74.19
239	การดูแลทารกอื่นที่มีปัญหาเกี่ยวกับทารกในครรภ์ และถุงน้ำคร่ำและปัญหาที่อาจเกิดขึ้นได้ในระยะคลอด	4,691	445.03	4,661	439.44	609	57.41
175	โรคหลอดลมอักเสบ ถุงลมโป่งพองและปอดชนิดอุดกั้นแบบเรื้อรังอื่น	4,190	397.50	4,511	425.30	1,132	106.72
281	การบาดเจ็บกระดูกและข้ออื่นๆไม่ระบุเฉพาะและหลายบริเวณในร่างกาย	3,757	356.42	4,143	390.61	724	68.26
032	ไข้จากไวรัสที่นำโดยแมลงและไข้เลือดออกที่เกิดจากไวรัสอื่นๆ	2,886	273.79	5,088	479.70	1,081	101.91

ตาราง สาเหตุการป่วยของผู้ป่วยในตามกลุ่มโรค10 อันดับแรกของจังหวัดสุราษฎร์ธานี ปีงบประมาณ

2560- 2562(อัตราต่อประชากรแสนคน) (ต่อ)

	ชื่อกลุ่ม (298 โรค)	2560		2561		2562(ตค.61-มค.62)	
		จำนวน (คน)	อัตรา	จำนวน (คน)	อัตรา	จำนวน (คน)	อัตรา
198	โรคอหิวาต์เฉียบพลันของสัตว์ปีกและเนื้อเยื่อใต้ผิวหนัง โลหิตจางอื่นๆ	2,776	263.35	3,281	309.33	755	71.18
098	ภาวะอื่นๆในระยะปริกำเนิด	2,706	256.71	2,923	275.58	623	58.73
253	โรคจากแบคทีเรียอื่นๆ	2,326	220.66	2,561	241.45	-	-
018		-	-	-	-	877	82.68

ที่มา : โปรแกรมคลังข้อมูลด้านการแพทย์และสุขภาพ (Health data center:HDC)(ณ วันที่ 31 ม.ค.62)

หมายเหตุ : 1. การคำนวณ คิดตาม 298 กลุ่มโรคนับเป็นครั้งตามการวินิจฉัย (10 อันดับโรคที่มารับบริการ/พบป่วย)

2 สัญลักษณ์ (-) หมายถึงไม่ได้อยู่ในกลุ่มโรค 10 อันดับแรก

สาเหตุการป่วยของผู้ป่วยในอันดับแรกของจังหวัดสุราษฎร์ธานีได้แก่ โรคปอดบวมคิดเป็นอัตรา 602.80และ 696.46 ต่อประชากรแสนคน ในปี 2560 และปี 2561 รองลงมาได้แก่หูดลมอักเสบเฉียบพลันและหูดลมเล็กอักเสบเฉียบพลันภาวะแทรกซ้อนอื่นๆของการตั้งครรภ์และการคลอดการดูแลมารดาอื่นๆที่มีปัญหาเกี่ยวกับทารกในครรภ์ และถุงน้ำคร่ำและปัญหาที่อาจเกิดขึ้นได้ในระยะคลอดตามลำดับ

สถานการณ์สมุนไพร

โครงการเมืองสมุนไพร (Herbal City) เป็นหนึ่งในภารกิจสำคัญภายใต้แผนแม่บทแห่งชาติว่าด้วยการพัฒนาสมุนไพรไทย ฉบับที่ 1 พ.ศ. 2560-2564 ซึ่งรัฐบาลได้กำหนดให้มีการจัดตั้งเมืองสมุนไพรขึ้นใน 4 จังหวัด ได้แก่ เชียงราย สกลนคร ปราจีนบุรี และ สุราษฎร์ธานี โดยมีหลักการสำคัญคือ การมุ่งเน้นพัฒนาสมุนไพรและผลิตภัณฑ์แบบครบวงจรในระดับจังหวัดโยอาศัยความร่วมมือของทุกภาคส่วนตามแนวนโยบายประชารัฐ และยึดนโยบายสำคัญของรัฐบาล ประเทศไทย 4.0 สอดคล้องกับการพัฒนาเมืองสมุนไพรจังหวัดสุราษฎร์ธานี โดยเฉพาะอย่างยิ่งการสร้างมูลค่าเพิ่มในกลุ่มอุตสาหกรรมที่เกี่ยวข้องกับคุณภาพชีวิต (Health, Wellness & Bio-Med)

สถานการณ์และทิศทาง การแพทย์แผนไทยและสมุนไพรไทย

จังหวัดสุราษฎร์ธานี เป็นจังหวัดที่มีการพัฒนาระบบแพทย์แผนไทยและการแพทย์ทางเลือกอย่างก้าวกระโดด ทั้งในระบบการบริหารจัดการที่ดำเนินการภายใต้นโยบายสนับสนุนที่เข้มแข็ง ตลอดจนมีกลไกการคลังสนับสนุนการ จะเป็นการเชื่อมโยงตั้งแต่ระดับนโยบายจากกระทรวงสาธารณสุขลงสู่การกำหนด

นโยบายในระดับจังหวัด งานการแพทย์แผนไทยจึงถูกตั้งขึ้นในสำนักงานสาธารณสุขจังหวัดฯ เพื่อเป็นโครงสร้างรองรับการทำงานในระดับจังหวัดตั้งแต่ปี พ.ศ. 2551 จากการศึกษาในจังหวัดสุราษฎร์ธานีมีการให้บริการแพทย์แผนไทยไม่ถึงร้อยละ 1 และมีมูลค่าการใช้ยาสมุนไพรเพียงร้อยละ 0.2-0.3 เมื่อเปรียบเทียบกับมูลค่าของการใช้ยาทั้งหมดของจังหวัด จนในปัจจุบันมีการใช้ยาสมุนไพรเพิ่มสูงขึ้นเป็นร้อยละ 16 และมีแนวโน้มการใช้สมุนไพรเพิ่มสูงขึ้นทุกปี

การดำเนินงานสุราษฎร์ธานีเมืองสมุนไพร ปี๒๕๖๒ ได้มีหน่วยงานบูรณาการจำนวน ๑๓ หน่วยงานที่ช่วยกันขับเคลื่อนเพื่อการพัฒนาเมืองสมุนไพร โดยได้รับงบประมาณทั้งสิ้น 9,124,600 บาท(เก้าล้านหนึ่งแสนสองหมื่นสี่พันหกร้อยบาทถ้วน) ซึ่งมีผลงานที่เกิดขึ้นเพื่อจะตอบสนองเป้าหมายของโครงการคือ การพัฒนาผลิตภัณฑ์เด่นจำนวน ๓ ผลิตภัณฑ์คือ ขมิ้นชัน เห็ดแครง และน้ำมันมะพร้าว และการท่องเที่ยวเชิงสุขภาพ 3 เส้นทาง

นอกจากนี้ได้มีการพัฒนาบรรรยากาศของผู้ประกอบการให้มีความโดดเด่นและน่าสนใจในเชิงพาณิชย์เพิ่มมากขึ้น รวมถึงการพัฒนาระบบการตลาด SME เป้าหมายให้เป็นระบบมากขึ้น การสร้างแบรนด์สมุนไพรคือ “มรดกไพร” ซึ่งเป็นแบรนด์ที่แสดงการรับรองมาตรฐาน การพัฒนาระบบฐานข้อมูลเมืองสมุนไพร การประเมินผลเมืองสมุนไพร

นอกจากนี้จะต้องมุ่งเน้นการแปรรูปสมุนไพรในชุมชนเพิ่มมากขึ้นเพื่อรองรับการผลิตที่เป็นระบบที่ครบวงจรของผลิตภัณฑ์เด่นทั้งหมด และเป็นการสร้างรายได้ให้กับชุมชน โดยได้ของงบประมาณโครงการSEC ผ่านกรม.แต่ยังไม่ได้รับงบประมาณซึ่งโรงแปรรูปสมุนไพรจำนวน ๘ แห่งและโรงงานผลิตยาสมุนไพรสำหรับใช้ภายนอก รวมถึงโรงผลิตชาขิงผักเชียงดาของรพ.บ้านตาขุน การสร้างศูนย์บริการแพทย์แผนไทยครบวงจรขึ้นเพื่อรองรับนักท่องเที่ยวและให้บริการแพทย์แผนไทย

สถานการณ์การท่องเที่ยวเชิงสุขภาพ (Medical Tourism)

การท่องเที่ยวเชิงการแพทย์และสุขภาพ (Medical Tourism) เป็นการท่องเที่ยวรูปแบบใหม่ที่ได้รับ ความสนใจจากชาวต่างชาติ เนื่องจากประเทศไทยมีศักยภาพในเรื่องของการบริหารทางการแพทย์ ทั้งในด้านบุคลากรและเทคโนโลยีที่ทันสมัย ตลอดจนเรื่องค่าใช้จ่ายที่น้อยกว่าเมื่อเปรียบเทียบกับประเทศคู่แข่งอื่นๆ แต่สิ่งสำคัญอีกประการที่นับเป็นข้อได้เปรียบในแง่การท่องเที่ยวเชิงการแพทย์และสุขภาพของประเทศไทย ก็คือ ไทยเป็นศูนย์กลางการท่องเที่ยวหลัก โดยมีแหล่งท่องเที่ยวทางทะเล ป่าไม้ ภูเขา ศิลปวัฒนธรรม อาหาร สถานบันเทิง และแหล่งช้อปปิ้ง ซึ่งสามารถรองรับนักท่องเที่ยวที่มาใช้บริการทางการแพทย์ได้เป็นอย่างดี สิ่งนี้เองที่ทำให้ชาวต่างชาติเดินทางมารับการรักษาพยาบาลและท่องเที่ยวเป็นจำนวนมาก จนสร้างรายได้เข้าประเทศมากมายในแต่ละปี โดยเฉพาะอย่างยิ่งในจังหวัดสุราษฎร์ธานีซึ่งเป็นจังหวัดที่มีนักท่องเที่ยว ชาวต่างชาติเข้ามาท่องเที่ยวเป็นลำดับต้นๆ ของประเทศจึงเป็นโอกาสดีที่จะพัฒนาการท่องเที่ยวเชิงสุขภาพในพื้นที่จังหวัดสุราษฎร์ธานี

แนวโน้ม ในปี ๒๕๖๓ ได้มีการมุ่งเน้นพัฒนาเส้นทางท่องเที่ยวเชิงสุขภาพ โดยเส้นทางแรกคือ เส้นทางคลองร้อยสาย อำเภอเมือง ซึ่งประกอบด้วย ๕ ตำบลคือ คลองฉนาก บางใบไม้ บางไทร บางโพธิ์ และ

คลอง พัฒนาอัตลักษณ์ให้มีความโดดเด่น นอกจากนี้จะต้องพัฒนาเรื่อง FOOD SAFETY และร้านอาหาร ๕ ดาว เพื่อสร้างความเชื่อมั่นให้แก่นักท่องเที่ยว รวมถึงสิ่งอำนวยความสะดวกเช่น การคมนาคม การขนส่ง โครงสร้างทางด้านการท่องเที่ยวเช่น จุดเช็คอิน การบอกเส้นทางท่องเที่ยว ฯลฯ

ประเด็นปัญหาสาธารณสุขจังหวัดสุราษฎร์ธานี

การตายมารดาไทย

สถานการณ์

จากสถานการณ์การดำเนินงานที่ผ่านมาอัตราส่วนการตายมารดาของประเทศไทยจากการสำรวจของสำนักส่งเสริมสุขภาพกรมอนามัย พบว่า ปี พ.ศ. 2559 ,2560 และ ๒๕๖๑ อัตราส่วนการตายมารดาต่อการเกิดมีชีพแสนคนเท่ากับ 26.6 ,18.4 และ ๑๗.๙ ตามลำดับ แสดงให้เห็นว่าสถานการณ์การตายมารดาของประเทศไทยมีแนวโน้มลดลงอย่างช้าๆ และสถานการณ์อัตราส่วนการตายมารดาในเขตบริการสุขภาพที่ 11 จากปี 255๙ -256๑ คิดเป็นอัตรา 26.35 , ๒๖.๖๘ และ ๑๔.๑๖ ตามลำดับซึ่งมีแนวโน้มลดลง

สถานการณ์และสภาพปัญหาของจังหวัดสุราษฎร์ธานี อัตราส่วนการตายมารดาจากปี 255๙-256๑ คิดเป็นอัตรา 46.89, 39.50 และ ๒๒.๒๐ ตามลำดับ (เกณฑ์ไม่เกิน 20 ต่อการเกิดมีชีพแสนคน) โดยมีอัตราการลดลง ในปีงบประมาณ 256๒ ผลการดำเนินงานเดือนตุลาคม 256๑ – มกราคม 256๒ อัตราส่วนการตายมารดาเท่ากับ 45.64 จากการวิเคราะห์ข้อมูล 3 ปีพบว่า กระบวนการการดูแลในระยะตั้งครรภ์ในปีงบประมาณ 255๙-256๑ และ 256๒(ต.ค.๖๑-ม.ค.๖๒)พบว่ามีร้อยละการฝากครรภ์ครั้งแรกอายุครรภ์น้อยกว่า หรือเท่ากับ 12 สัปดาห์ คิดเป็นร้อยละ 67.92,64.72,6๔.๕๐ และ ๗๔.๙๘ ตามลำดับ (เป้าหมาย \geq ร้อยละ 60) และการฝากครรภ์ครบ 5 ครั้ง ตามเกณฑ์ เป็นอัตราที่ลดต่ำลง เมื่อเทียบจาก ปี 255๙- 256๑ คิดเป็นร้อยละ 54.43,45.38,๔๗.๖๒ และ ๖๑.๕๐ ตามลำดับ (เป้าหมาย \geq ร้อยละ 60) หญิงตั้งครรภ์ที่มาฝากครรภ์มีภาวะโลหิตจางในปี 255๙- 256๑ คิดเป็นร้อยละ 23.49,24.14, 23.28และปี 256๒ (ต.ค.๖๐-ม.ค.๖๒)คิดเป็นร้อยละ 20.20(เป้าหมาย \leq ร้อยละ ๑8) ซึ่งมีแนวโน้มเพิ่มขึ้นและข้อมูลจำนวนมารดาเสียชีวิตจากสาเหตุภาวะตกเลือดหลังคลอดในปี 255๙- 256๑ จำนวน 3 ราย, 3 ราย, ๐ รายตามลำดับและ ปี 256๒(ต.ค.๖๑-ม.ค.๖๒)จำนวน ๐ ราย และจำนวนมารดาเสียชีวิตจากสาเหตุความดันโลหิตสูงขณะตั้งครรภ์ในปี 255๙- 256๑ จำนวน 1 ราย, 1 รายและ ๐ รายตามลำดับและปี 256๒ (ต.ค.๖๑-ม.ค.๖๒) จำนวน ๑ รายผลการดำเนินงาน ปี ๒๕๖๒ (ต.ค.๖๑-ม.ค.๖๒) พบว่ามีมารดาเสียชีวิต จำนวน ๒ ราย รายที่ ๑ มารดาเสียชีวิตวันที่ 9 ตุลาคม 2561 การวินิจฉัยโรคคือ Cardiac arrest with Congestive heart failure with Severe PIH รายที่ 2 การวินิจฉัยโรคคือ Acute respiratory failure with Sepsis จากวิเคราะห์สภาพปัญหาอัตราส่วนการตายมารดา ๓ ปีมีแนวโน้มลดลงแต่ยังพบปัจจัย ที่เกี่ยวข้องกับการตายของมารดาได้แก่ การเข้าถึงบริการ, มาตรฐานบริการ, ระบบการส่งต่อ ซึ่งวิเคราะห์สาเหตุการตายของมารดาพบว่ามาจากภาวะแทรกซ้อนช่วงระหว่างตั้งครรภ์ คลอดและหลังคลอดได้แก่ ภาวะ PPH และ PIH อีกสาเหตุส่วนหนึ่งเสียชีวิตจากสาเหตุโรคทางอายุรกรรม และศัลยกรรมเช่นโรคหัวใจ, การผ่าตัดโรคประจำตัว เป็นต้น จึงต้องมุ่งเน้นการทบทวนสาเหตุการตายของมารดาเพื่อวางแผนพัฒนาระบบการดูแลมารดาตั้งครรภ์และหลังคลอดให้มีประสิทธิภาพยิ่งขึ้นโดยเฉพาะระบบการคัดกรองภาวะเสี่ยงหรือโรคทางอายุรกรรมและการจัดการรายบุคคลและทบทวน

ระบบการดูแลรักษาขณะตั้งครรภ์รวมถึงการที่หน่วยงานของรัฐต้องให้ความสำคัญวางกลยุทธ์การวางแผนการดำเนินงานทั้งเชิงรุกและเชิงรับการค้นหาหญิงตั้งครรภ์ให้มีการเข้าถึงบริการการอบรมเพิ่มทักษะความรู้แก่เจ้าหน้าที่ในการดูแลหญิงตั้งครรภ์เพื่อให้การดำเนินงานอนามัยแม่และเด็กบรรลุวัตถุประสงค์ลูกเกิดรอดแม่ปลอดภัยรักษาในระหว่างการคลอดและ หลังคลอดสะท้อนให้เห็นถึงด้านพฤติกรรมสุขภาพความรู้ความเข้าใจความตระหนักในการปฏิบัติตัว

คลอคมิซีฟในหญิงอายุ 15-19 ปี

สถานการณ์

การตั้งครรภ์ในวัยรุ่น เป็นภาวะวิกฤตทางสังคมที่ส่งผลกระทบต่อทั้งในด้านสุขภาพร่างกายและจิตใจ จากข้อมูลรายงานการคลอดของโรงพยาบาลสังกัดกระทรวงสาธารณสุขในจังหวัดสุราษฎร์ธานี ย้อนหลัง 3 ปี ในปี พ.ศ. ๒๕๕๙, ๒๕๖๐, ๒๕๖๑ พบว่าอัตราการคลอดบุตรในมารดาอายุ ๑๕-๑๙ ปี พบร้อยละของอัตราการคลอดที่สูง ดังนี้ ๙.๘๔, ๑๙.๑๘ และ ๑๘.๒๘ ตามลำดับ โดยในไตรมาสแรกของปีงบประมาณ ๒๕๖๒ มีอัตราการคลอดร้อยละ ๓.๔๑ (อัตราคลอคมิซีฟในหญิงอายุ ๑๕-๑๙ปี ไม่เกิน ๔๒ ต่อพันประชากร) ซึ่งสอดคล้องกับการดำเนินงานในระดับเขตสุขภาพที่ ๑๑ และระดับประเทศ นอกจากนี้ยังพบว่า วัยรุ่นมีการตั้งครรภ์ซ้ำในแม่อายุต่ำกว่า ๒๐ ปี ในปี ๒๕๕๙-๒๕๖๑ คิดเป็นร้อยละ ๒๒.๐๖, ๒๒.๓๔, ๒๑.๘๑ ตามลำดับ โดยในปีงบประมาณ ๒๕๖๒ ไตรมาสที่ 1 พบร้อยละของการตั้งครรภ์ซ้ำ ๒๐.๓๙ ซึ่งมีแนวโน้มที่ลดลงเล็กน้อย ทั้งนี้อาจเป็นผลมาจากการดำเนินกิจกรรมสร้างเสริมความรู้ความเข้าใจและการรณรงค์ของเครือข่ายสุขภาพมาระยะหนึ่ง แต่ยังคงมีความกังวลอยู่มาก ดังนั้นเชื่อว่าหากมีการดำเนินกิจกรรมอย่างเข้มข้นสถานการณ์จะคลี่คลายไปในที่สุด

พัฒนาการเด็ก

สถานการณ์

จากรายงานการตรวจคัดกรองพัฒนาการเด็กปฐมวัยจังหวัดสุราษฎร์ธานี พบเด็กช่วงอายุ 0-๕ ปี ได้รับการตรวจคัดกรองพัฒนาการ ในปีงบประมาณ 2559, 2560, 2561 และ 2562 ในช่วงไตรมาส 1 คิดเป็นร้อยละ 77.56, 70.72, 71.53 และ 85.13 ตามลำดับ พัฒนาการสงสัยล่าช้า คิดเป็นร้อยละ 21.99, 20.79, 25.91 และ 24.30 เด็กพัฒนาการสงสัยล่าช้า ได้รับการติดตาม คิดเป็นร้อยละ 31.55, 61.03, 84.49 และ 82.87 เด็กพัฒนาล่าช้า ได้รับการกระตุ้นพัฒนาการด้วย TEDA4I ในปี 2562 ช่วง ไตรมาสที่ 1 คิดเป็นร้อยละ 33.33 เด็กอายุ 0-5 ปี สูงตีสมส่วน ในปีงบประมาณ 2559 - 2561 และ 2562 ในช่วงไตรมาสที่ 1 คิดเป็นร้อยละ 46.31, 47.79, 51.83 และ 51.00 ตามลำดับ (ข้อมูลจาก HDC ณ วันที่ 7 ก.พ. 62) โดยจังหวัดสุราษฎร์ธานี ในช่วงไตรมาสที่ 1 พบรายงาน เด็กช่วงอายุ 9, 18, 30 และ 42 เดือน มีจำนวนเด็กที่ได้รับการตรวจคัดกรอง ทั้ง 4 ช่วงวัย จำนวน 7,156 คน มีพัฒนาการสมวัย จำนวน 6,828 คน คิดเป็นร้อยละ 95.42 (ข้อมูลจาก HDC ณ วันที่ 12 ก.พ. 62)

จากผลการดำเนินงาน พบความครอบคลุมการตรวจคัดกรองพัฒนาการ โดยอำเภอที่มีผลการดำเนินงานมากที่สุด 3 อันดับ ได้แก่ อำเภอบ้านตาขุน คิดเป็นร้อยละ 97.74 อำเภอพุนพิน ภายใน คบสอ. พุนพิน คิดเป็นร้อยละ 94.33 และอำเภอเคียนซา คิดเป็นร้อยละ 91.71 เด็กที่ได้รับการตรวจคัดกรองพัฒนาการ พบพัฒนาการสงสัยล่าช้า ในอำเภอที่มีผลการดำเนินงานมากที่สุด 3 อันดับ ได้แก่ อำเภอไชยา,

อำเภอท่าชนะ และอำเภอดอนสัก คิดเป็นร้อยละ 40.30, 39.81 และ 38.29 ตามลำดับ เด็กที่มีพัฒนาการสงสัยล่าช้า ได้รับการติดตามเพื่อกระตุ้นพัฒนาการ ในอำเภอที่มีผลการดำเนินงานมากที่สุด 3 อันดับ ได้แก่ อำเภอเกาะสมุย, อำเภอดอนสัก และอำเภอพุนพิน คิดเป็นร้อยละ 100, 96.64 และ 95.19 (คบสอ.พุนพิน) ตามลำดับ เด็กพัฒนาการล่าช้า ได้รับการกระตุ้นพัฒนาการด้วย TEDA4I โดยโรงพยาบาลที่มีผลการดำเนินงานมากที่สุด 3 อันดับ ได้แก่ โรงพยาบาลเกาะพะงัน คิดเป็นร้อยละ 100 โรงพยาบาลเคียนซา คิดเป็นร้อยละ 100 โรงพยาบาลดอนสัก คิดเป็นร้อยละ 66.67 เด็กอายุ 0-5 ปี สูงดีสมส่วน ในอำเภอที่มีผลการดำเนินงานมากที่สุด 3 อันดับ ได้แก่ อำเภอวิภาวดี คิดเป็นร้อยละ 80.98 อำเภอเวียงสระ คิดเป็นร้อยละ 60.16 อำเภอไชยา คิดเป็นร้อยละ 58.88 (ข้อมูลจาก HDC ณ วันที่ 7 ก.พ. 62)

ตามข้อมูลข้างต้น พบว่า จังหวัดสุราษฎร์ธานีมีผลการดำเนินงานเด็กปฐมวัยที่ยังไม่ผ่านเกณฑ์ประเมินในส่วนของความครอบคลุมการตรวจคัดกรองพัฒนาการ เด็กพัฒนาการสงสัยล่าช้าได้รับการติดตามเด็กพัฒนาการล่าช้า ได้รับการกระตุ้นพัฒนาการด้วย TEDA4I และเด็กอายุ 0-5 ปี สูงดีสมส่วน โดยผลการดำเนินงานเด็กปฐมวัยที่ผ่านเกณฑ์ประเมิน ได้แก่ เด็กที่ได้รับการตรวจคัดกรองพัฒนาการ พบสงสัยล่าช้า และผลการดำเนินงานที่ผ่านเกณฑ์เป้าหมาย ได้แก่ จำนวนเด็กที่มีพัฒนาการสมวัย และจากปัญหา อุปสรรคในเบื้องต้น พบว่า บุคลากรขาดความเข้าใจการบันทึกข้อมูลในระบบ 43 แฟ้ม พ่อแม่/ผู้ปกครอง มีปัญหาทางด้านเศรษฐกิจ/ค่าเดินทาง รวมทั้งไม่เข้าใจการส่งเสริม/กระตุ้นพัฒนาการ ในส่วนของระบบข้อมูลพบว่า ยังไม่มีการบันทึกข้อมูลในระบบ 43 แฟ้ม ไม่มีระบบติดตามเด็กพัฒนาการล่าช้าที่ชัดเจน เมื่อส่งต่อเด็กแล้ว ไม่มีการนัดมาดูแลต่อเนื่อง

2. การวิเคราะห์ข้อมูลทรัพยากรธรรมชาติและสิ่งแวดล้อม

จังหวัดสุราษฎร์ธานี นับว่าเป็นจังหวัดหนึ่งทางภาคใต้ทางอ่าวไทยตะวันออกที่มีฐานทรัพยากรธรรมชาติและสิ่งแวดล้อมที่หลากหลายและอุดมสมบูรณ์ ทั้งด้านทรัพยากรป่าไม้ ดิน น้ำ และแร่ธาตุ เป็นต้น ซึ่งเอื้อต่อการดำรงชีวิตและการอยู่อาศัยของมนุษย์ และด้วยความอุดมสมบูรณ์ของทรัพยากรในพื้นที่ของจังหวัด ที่มีทั้งแม่น้ำ ภูเขา ป่า และทรัพยากรทางชายฝั่งทะเล ส่งผลให้เกิดการใช้ประโยชน์จากทรัพยากรธรรมชาติอย่างมากมายของมนุษย์ ทั้งในเรื่องของการดำรงชีวิต การประกอบอาชีพ รวมถึงการท่องเที่ยว ซึ่งเป็นการนำพาการพัฒนาทางสังคมและเศรษฐกิจที่ส่งผลกระทบต่อการบริหารจัดการทรัพยากรธรรมชาติและสิ่งแวดล้อม ปัจจุบันสถานการณ์ทรัพยากรธรรมชาติและสิ่งแวดล้อมของจังหวัดสุราษฎร์ธานี มีสภาพเสื่อมโทรมลงอย่างเห็นได้ชัด ทั้งในเรื่องของทรัพยากรป่าไม้ที่มีการถูกบุกรุกพื้นที่จากประชาชนและนายทุนเพื่อยึดถือและครอบครองโดยไม่ได้รับอนุญาต การลักลอบตัดไม้ทำลายป่า การค้าสัตว์ป่าโดยผิดกฎหมาย รวมถึงปัญหาขยะและน้ำเสียซึ่งเป็นประเด็นหลักที่กำลังเป็นปัญหาสำคัญที่ต้องได้รับการดำเนินการและแก้ไขอย่างเร่งด่วน อย่างไรก็ตาม แม้ว่าสถานการณ์ทรัพยากรธรรมชาติและสิ่งแวดล้อมจะมีการเปลี่ยนแปลงอยู่ตลอดเวลา ทั้งการเปลี่ยนแปลงตามธรรมชาติและการเปลี่ยนแปลงจากการกระทำของธรรมชาติหรือมนุษย์ เพื่อให้เป็นฐานความรู้ในการสร้างความตระหนักและช่วยกันอนุรักษ์ทรัพยากรธรรมชาติและสิ่งแวดล้อม จึงควรมีการดำเนินการแก้ไขปัญหาวางอย่างต่อเนื่อง เพื่อเป็นการปกป้องและรักษาทรัพยากรธรรมชาติและสิ่งแวดล้อมให้ยั่งยืนต่อไป

2.5.1 ทรัพยากรชีวภาพและนิเวศวิทยานบนบก

ทรัพยากรป่าไม้

(1) สถานการณ์

จังหวัดสุราษฎร์ธานีมีเนื้อที่จำนวนทั้งหมด 8,174,644.93.25 ไร่ มีพื้นที่ป่าซึ่งกำหนดเป็นป่าสงวนแห่งชาติ จำนวน 26 ป่า เนื้อที่ 3,643,559 ไร่ (พื้นที่บางส่วนทับซ้อนกับอุทยานแห่งชาติ, เขตรักษาพันธุ์สัตว์ป่า, เขตห้ามล่าสัตว์ป่า, พื้นที่เตรียมการจัดตั้งอุทยาน, ที่ราชพัสดุ และพื้นที่ส่งมอบให้สำนักงานการปฏิรูปที่ดินเพื่อการเกษตร

จากข้อมูลการรายงานสถิติกรมป่าไม้ พ.ศ. 2561 โดยสำนักจัดการที่ดินป่าไม้ พบว่า ภาคใต้มีเนื้อที่ป่า (Forest Area) จำนวน 11,207,228.70 ไร่ คิดเป็นร้อยละ 24.28 เมื่อเทียบกับเนื้อที่ภาคใต้ และเนื้อที่ที่ไม่ใช่ป่า (Non-Forest Area) จำนวน 34,947,672.7 ไร่ คิดเป็นร้อยละ 75.72 เมื่อเทียบกับเนื้อที่ภาคใต้ เมื่อแยกเป็นรายจังหวัดในภาคใต้ จังหวัดสุราษฎร์ธานี เป็นจังหวัดที่มีเนื้อที่ป่ามากที่สุด จำนวน 2,353,412.71 ไร่ ซึ่งคิดเป็นร้อยละ 28.79 ของเนื้อที่ทั้งหมดของจังหวัด ซึ่งปรากฏตามตาราง ดังนี้

พื้นที่ป่าไม้ภาคใต้ ประจำปี พ.ศ. 2561

หน่วย: ไร่

จังหวัด	เนื้อที่จังหวัด	เนื้อที่ป่า (Forest Area)	ร้อยละของพื้นที่จังหวัด (ร้อยละ)	เนื้อที่ไม่ใช่ป่า (Non-Forest Area) (ร้อยละ)
กระบี่	3,327,160.32	571,841.58	17.19	82.81
ชุมพร	3,748,782.77	803,569.21	21.44	78.56
ตรัง	2,953,504.44	681,583.70	23.08	76.92
นครศรีธรรมราช	6,177,901.73	1,122,801.39	18.17	81.83
นราธิวาส	2,807,081.61	747,681.21	26.64	73.36
ปัตตานี	1,235,321.61	70,956.92	5.74	94.26
พังงา	3,434,460.12	1,111,058.69	32.35	67.65
พัทลุง	2,413,169.61	388,712.16	16.11	83.89
ภูเก็ต	341,788.41	70,502.21	20.63	79.37
ยะลา	2,797,417.84	916,421.36	32.76	67.24
ระนอง	2,018,415.58	1,080,609.03	53.54	46.46
สงขลา	4,838,147.99	533,335.76	11.02	88.98
สตูล	1,887,104.44	754,742.77	39.99	60.01
สุราษฎร์ธานี	8,174,644.93	2,353,412.71	28.79	71.21
รวม	46,154,901.40	11,207,228.70	24.28	75.72

ที่มา : สำนักจัดการที่ดิน กรมป่าไม้ สถิติปี 2561

สภาพพื้นที่ป่าไม้ของจังหวัดสุราษฎร์ธานี

พบพื้นที่ป่าไม้ในทุกอำเภอของจังหวัด ยกเว้นอำเภอบ้านนาเดิม พื้นที่ป่าไม้ที่พบอยู่ในพื้นที่ป่าสงวนแห่งชาติป่าท่าชนะ ป่าสงวนแห่งชาติป่าคลองท่าเนียนและป่าเลนคลองพุมเรียง ป่าสงวนแห่งชาติป่าทุ่งไผ่ ป่าสงวนแห่งชาติป่าเลนน้ำเค็มท่าฉาง ป่าสงวนแห่งชาติป่าเขาท่าเพชร ป่าสงวนแห่งชาติป่าเลนดอนสัก ป่าสงวนแห่งชาติป่าชัยครามและป่าวัดประดู่ ป่าสงวนแห่งชาติป่าทุ่งรัง ควนเสียด บกไก่อ๊ป่า และคลองกงซัง ป่าสงวนแห่งชาติป่าไชยครามและป่าวัดประดู่ แปลงที่สอง ป่าสงวนแห่งชาติป่าบ้านนา ป่าท่าเรือและป่าเคียนซา ป่าสงวนแห่งชาติป่าคลองน้ำเฒ่า ป่าสงวนแห่งชาติป่าคลองสกและป่าคลองพนม ป่าสงวนแห่งชาติป่าเขาพนมและป่าเขาพลูเถื่อน ป่าสงวนแห่งชาติป่าเขาแดงรามและป่าเขาหน้าราหู ป่าสงวนแห่งชาติป่าบางเบาและป่าคลองเขียด ป่าสงวนแห่งชาติป่าย่านยาว ป่าเขาวงและป่ากระซุม ป่าสงวนแห่งชาติป่าบ้านหมากและป่าปากพัง ป่าสงวนแห่งชาติป่าไผ่ท่อนและป่าคลองโฆง ป่าสงวนแห่งชาติป่าคลองสินปุน ป่าสงวนแห่งชาติป่าเกาะพะงัน ป่าสงวนแห่งชาติป่าน้ำตกหินลาด เขตห้ามล่าสัตว์ป่าเขาท่าเพชร เขตห้ามล่าสัตว์ป่าหนองทุ่งทอง เขตรักษาพันธุ์สัตว์ป่าคลองยัน เขตรักษาพันธุ์สัตว์ป่าคลองแสง เขตรักษาพันธุ์สัตว์ป่าคลองพระยา อุทยานแห่งชาติแก่งกรุง อุทยานแห่งชาติหมู่เกาะอ่างทอง อุทยานแห่งชาติหาดขนอม-หมู่เกาะทะเลใต้ อุทยานแห่งชาติน้ำตกธารเสด็จ อุทยานแห่งชาติเขาสก อุทยานแห่งชาติคลองพนม อุทยานแห่งชาติใต้ร่มเย็น และอุทยานแห่งชาติน้ำตกสี่ขีด

สถิติข้อมูลสภาพพื้นที่ป่าไม้ของจังหวัดสุราษฎร์ธานี ย้อนหลัง 4 ปี

รายละเอียด	พ.ศ.2557 - 2558	พ.ศ.2558 - 2559	พ.ศ. 2559-2560	พ.ศ. 2560-2561
พื้นที่ป่าไม้ (ไร่)	2,334,881.56	2,338,120.13	2,342,450.01	2,353,412.71
ร้อยละพื้นที่ป่าไม้	28.56	28.60	28.66	28.79

ที่มา : ศูนย์สารสนเทศ สำนักแผนงานและสารสนเทศ กรมป่าไม้

ตารางเมทริกซ์แสดงการเปลี่ยนแปลงสภาพพื้นที่ป่าไม้ของจังหวัดสุราษฎร์ธานี

พ.ศ. 2561		
พื้นที่ป่าไม้ (ไร่)	2,353,412.71	10,962.70
พื้นที่ที่ไม่ใช่ป่าไม้ (ไร่)	5,832,194.92	10,967.27

ที่มา : ศูนย์สารสนเทศ สำนักแผนงานและสารสนเทศ กรมป่าไม้

ปัจจุบันเนื่องจากการบุกรุกพื้นที่ต้นน้ำ กลางน้ำ และปลายน้ำ เพื่อการขยายพื้นที่เพาะปลูกพืชเศรษฐกิจ เช่น ปาล์มน้ำมัน ยางพารา เป็นต้นทำให้เกิดผลกระทบได้แก่ เกิดการชะล้างพังทลายของดิน เกิดตะกอนทำให้มีแหล่งน้ำต้นเขินขาดน้ำในหน้าแล้ง มีน้ำป่า/น้ำท่วมเฉียบพลัน กรมป่าไม้จึงได้มีการสำรวจพื้นที่ป่าโดยใช้ข้อมูลการแปลภาพดาวเทียมพื้นที่ป่าจากดาวเทียม พบว่า สภาพพื้นที่ป่าไม้ของจังหวัดสุราษฎร์ธานี ย้อนหลัง 4 ปี ระหว่างปี 2558 – 2561 มีแนวโน้มของการเพิ่มขึ้นของพื้นที่ป่าไม้ แต่อย่างไรก็ตามสถานการณ์ดังกล่าวก็ไม่สามารถนึ่งนอนใจได้ เนื่องจากผลระดับการพัฒนาตามทิศทางแผนพัฒนาเศรษฐกิจและสังคมแห่งชาติ ฉบับที่ 12 โดยจังหวัดสุราษฎร์ธานี พบว่า มีพื้นที่ป่าไม้ต่อพื้นที่จังหวัดเพียง ร้อยละ 24.28 ซึ่งต่ำกว่าค่าเฉลี่ยของประเทศ คือ ร้อยละ 31.68 บ่งชี้ว่า สถานการณ์ป่าไม้ของจังหวัดยังคงค่อนข้างน่าเป็นห่วง

(1) ปัญหา

สภาพปัญหาการบุกรุกทำลายทรัพยากรป่าไม้ของจังหวัดสุราษฎร์ธานี ส่วนใหญ่เป็นการบุกรุกพื้นที่ป่าเพื่อยึดถือครอบครองปลูกพืชผลอาสิน จำพวก ยางพารา และปาล์มน้ำมัน เนื่องจากราคาผลผลิตทั้งปาล์มน้ำมัน และยางพาราบางช่วงมีราคาสูง ความต้องการที่ดินของราษฎรจึงเพิ่มมากขึ้น การอพยพถิ่นที่อยู่อาศัยของราษฎร การบุกรุกพื้นที่ป่าเพิ่มมากขึ้น ส่งผลกระทบต่อสิ่งแวดล้อมก่อให้เกิดสภาวะโลกร้อน เกิดภัยพิบัติทางธรรมชาติอย่างรุนแรง

ตารางสถิติคดีป่าไม้ของจังหวัดสุราษฎร์ธานี

ปี	คดีที่เกิดขึ้น (คดี)					ตรวจยึดไม้กระยาเลย			ตรวจยึดไม้แปรรูป			พื้นที่ป่าที่ถูกบุกรุก			จำนวนผู้ต้องหา (คน)	
	ไม้หวงห้าม	บุกรุกป่า	สัตว์ป่า	ของป่า	รวม	ต้น	ท่อน	ปริมาตร	แผ่น	เหลี่ยม	ซีก	ปริมาตร	ไร่	งาน		ตร.วา
2557	84	330	39	-	453	48	686	832.53	3,001	-	-	68.28	2,452	3	34	125
2558	41	417	22	12	492	-	228	244.79	1,544	-	-	54.13	4,501	2	34	77
2559	30	378	11	6	452	-	221	148.69	1,118	-	-	34.52	4,609	0	25	38
2560	30	182	4	-	216	-	291	448.00	536	-	-	34.04	1,813	3	77	30

ที่มา : สำนักงานทรัพยากรธรรมชาติและสิ่งแวดล้อมจังหวัดสุราษฎร์ธานี, 2560

2.5.2 ทรัพยากรชีวภาพและนิเวศวิทยาทางทะเล

พื้นที่ทางทะเลและชายฝั่งจังหวัดสุราษฎร์ธานี ครอบคลุมพื้นที่ 9 อำเภอ ได้แก่ อำเภอท่าชนะ อำเภอไชยา อำเภอท่าฉาง อำเภอพุนพิน อำเภอเมืองสุราษฎร์ธานี อำเภอกาญจนดิษฐ์ อำเภอดอนสัก อำเภอกะสมุย และอำเภอกะพะงั่น มีความยาวชายฝั่งทะเลทั้งหมดประมาณ 157.17 กิโลเมตร พื้นที่รวม 13,079.61 ไร่ มีสภาพแวดล้อมทางทะเลที่มีความหลากหลายทางชีวภาพสูง มีระบบนิเวศน์ทั้งป่าชายเลน หาดหิน หาดทราย ภูเขาทะเล ปะการัง สัตว์ทะเล หายากและใกล้สูญพันธุ์ มีพื้นที่ป่าชายเลน (ปี 57) ทั้งหมด 92,840.62 ไร่ โดยเป็นป่าชายเลนคงสภาพ 47,829.71 ไร่ และแปลงสภาพเป็นพื้นที่เพาะเลี้ยงสัตว์น้ำ 28,221 ไร่ พื้นที่อื่นๆ 16,789.91 ไร่ พื้นที่แนวปะการัง 4 กลุ่มเกาะ ได้แก่ กลุ่มเกาะเต่า กลุ่มเกาะพะงั่น กลุ่มเกาะสมุย และหมู่เกาะอ่างทอง 36,170 ไร่ สภาพสมบูรณ์ดีมากถึงเสียหายมาก พื้นที่แหล่งภูเขาทะเล 17,820 ไร่ แหล่งภูเขาทะเลที่สำคัญ ได้แก่ อ่าวบ้านดอน เกาะนกงเตาะ เกาะนางกำ เกาะพะงั่น เกาะสมุย เกาะเต่า, 820.36 ไร่ และพบสัตว์หายากและใกล้สูญพันธุ์ จากข้อมูล พ.ศ.2558 เช่น พะยูน เต่าทะเล และโลมา (ข้อมูล สถานการณ์ด้านทรัพยากรทางทะเลและชายฝั่งและการกัดเซาะชายฝั่งของประเทศไทย พ.ศ. 2560)

พื้นที่ป่าชุ่มน้ำเขตอุทยานแห่งชาติหมู่เกาะอ่างทอง ประกอบด้วยเกาะต่างๆ ประมาณ 42 เกาะที่มีขนาดเล็กและขนาดกลาง อยู่เป็นกลุ่มเกาะกลางทะเล วางเรียงตัวในแนวเหนือ – ใต้ ส่วนใหญ่เป็นเขาหินปูนสูงชันซึ่งเป็นแนวหน้าผาสูงชันตั้งตั้งจากพื้นที่น้ำ ทะเล พื้นที่อุทยานฯ ประกอบด้วยพื้นที่น้ำประมาณ 52,000 ไร่ หรือประมาณร้อยละ 82 ของพื้นที่ทั้งหมด อยู่ในเขตน้ำตื้นใกล้ฝั่ง มีความลึกเฉลี่ยของน้ำประมาณ 10 เมตร และได้รับอิทธิพลของตะกอนจากแม่น้ำตาปี ลักษณะชายฝั่งมีความสูงชัน มีแนวปะการังก่อตัวเป็นแนวแคบๆ ชายฝั่ง หมู่เกาะอ่างทองประกอบด้วยพื้นที่ชุ่มน้ำหลายรูปแบบ เช่น หาดทราย หาดหิน ป่าชายเลน และแนวปะการัง เป็นแหล่งที่มีความหลากหลายทางชีวภาพของพืช และสัตว์โดยบางชนิดจัดเป็นชนิดพันธุ์เฉพาะถิ่น

ได้แก่ กล้วยไม้inariช่องอ่างทอง (*Paphiopedilum niveum* :ชื่อวิทยาศาสตร์) สิ่งมีชีวิตที่อยู่ในสถานภาพใกล้สูญพันธุ์ ได้แก่ นกเงือกดำ (*Anthracoeros malayanus* :ชื่อวิทยาศาสตร์) สถานภาพใกล้สูญคุกคาม เช่น นกออก (*Haliaeetus laucogaster* :ชื่อวิทยาศาสตร์) นกลุมพูขาว (*Ducula bicolor* :ชื่อวิทยาศาสตร์)

พื้นที่ป่าชายเลนในจังหวัดสุราษฎร์ธานีพบมากที่สุดบริเวณอ่าวบ้านดอน ขึ้นเป็นแนวแคบๆ ประมาณ 50-100 เมตรจากฝั่งทะเลและตามริมลำแม่น้ำตาปีและลำน้ำสาขา พืชที่พบ เช่น โกงกางใบใหญ่ โกงกางใบเล็ก แสม ลำพู ลำแพน ถั่วขาว เป็นต้น การเพิ่มขึ้นของพื้นที่ป่าในจังหวัดจังหวัดสุราษฎร์ธานีในช่วงระยะเวลา 5 ปี นั้น พบว่า ป่าชายเลนมีพื้นที่เพิ่มขึ้นจาก 74.52 ตารางกิโลเมตร ในปี พ.ศ. 2552 เป็น 76.53 ตารางกิโลเมตร ในปีพ.ศ. 2557 หรือคิดเป็นอัตราที่เพิ่มขึ้นร้อยละ 2.69 ตารางกิโลเมตร อัตราเฉลี่ยปีละ 67.36 ตารางกิโลเมตร พื้นที่ป่าชายเลนของตำบลลิเล็ด นับว่าเป็นพื้นที่ที่อุดมสมบูรณ์ที่สุดในจังหวัดสุราษฎร์ธานี เพราะในช่วง 3 ปีที่ผ่านมา พื้นที่ของป่าชายเลนได้ขยายเพิ่มขึ้นจำนวน 3,000 ไร่โดยที่ไม่ต้องปลูก เพียงแต่มีการเฝ้าระวังไม่ให้มีการทำประมงผิดกฎหมายในพื้นที่ และผลจากการที่พื้นที่ป่าเพิ่มขึ้น ทำให้ทรัพยากรสัตว์น้ำเพิ่มขึ้นด้วย ช่วยให้ชาวบ้านที่ทำประมงชายฝั่งมีรายได้ที่เพิ่มขึ้น (สถาบันการท่องเที่ยวโดยชุมชน)

พื้นที่ป่าชายเลนเปรียบเทียบ ภาค กลุ่มจังหวัด และจังหวัด (ตร.กม.)

กลุ่มจังหวัด/จังหวัด	2543	2547	2552	2557	เพิ่มขึ้น/ลดลง
ภาคใต้	1,360,489.0	1,527,930.9	/	/	
กลุ่มจังหวัดฝั่งอ่าวไทย	158,821.0	291,613.2	/	/	
กลุ่มจังหวัดฝั่งอันดามัน	1,412.54	1,371.32	/	/	
สุราษฎร์ธานี	34.89	83.51	74.52	76.53	2.69

ที่มา: ข้อมูลปี 2543 -2547 กรมป่าไม้ (ประมวลผลโดยสำนักพัฒนาเศรษฐกิจและสังคมภาคใต้ สศช.)

ข้อมูลปี 2552-2557 ตัวชี้วัดระดับการพัฒนาจังหวัด (Benchmarking)

แม้ว่าป่าชายเลนของจังหวัดสุราษฎร์ธานีจะมีปริมาณเพิ่มขึ้น แต่ปัญหาในพื้นที่ป่าชายเลน ก็มีการทวีความรุนแรงขึ้นอย่างรวดเร็วเช่นกัน ทั้งจากภัยธรรมชาติและการกระทำของมนุษย์ โดยเฉพาะการทำประมงทะเลที่เกินกว่าศักยภาพการผลิต (Overfishing) และการทำประมงผิดกฎหมาย รวมทั้งกิจกรรมต่างๆ ที่เกิดขึ้นบริเวณชายฝั่งทะเลในช่วงที่ผ่านมาจนถึงปัจจุบัน เช่น การทำนาเกลือ การเพาะเลี้ยงสัตว์น้ำชายฝั่ง การก่อสร้างสาธารณูปโภค และกิจกรรมการผลิตที่ปล่อยของเสียลงสู่ทะเล ฯลฯ ส่งผลกระทบอย่างร้ายแรงต่อสภาพพื้นที่ป่าชายเลนที่มุ่งหวังจะอนุรักษ์ไว้เป็นแหล่งทรัพยากรชายฝั่งที่สำคัญของประเทศ และส่งผลให้เกิดการเปลี่ยนแปลงของระบบนิเวศทางทะเลและชายฝั่งทะเลเกิดความเสื่อมโทรมที่รุนแรงขึ้น และลดความอุดมสมบูรณ์ลงของป่าชายเลน แหล่งปะการัง และหญ้าทะเล ส่งผลต่อเนื่องถึงการทำประมงชายฝั่งถึงการลดลงของชนิดและขนาดของสัตว์น้ำที่จับได้ เป็นต้น มีผลกระทบต่อเนื่องต่อมูลค่าการผลิตในสาขาการประมงรวมทั้งผลกระทบต่ออาชีพและรายได้ของชาวประมงโดยเฉพาะชาวประมงพื้นบ้านตามไปด้วย

ปัจจุบันจากการสำรวจของส่วนบริหารจัดการทรัพยากรป่าชายเลนที่ 4 (สุราษฎร์ธานี) มีพื้นที่ป่าชายเลนตามมติคณะรัฐมนตรี จำนวน 7 อำเภอ ได้แก่ อำเภอเมืองสุราษฎร์ธานี อำเภอดอนสัก อำเภอกาญจนดิษฐ์ อำเภอท่าฉาง อำเภอพุนพิน และอำเภอไชยา ซึ่งปรากฏดังตาราง ดังนี้

พื้นที่การกระจายป่าชายเลนของจังหวัดสุราษฎร์ธานี (ไร่)

อำเภอ/ตำบล	พื้นที่ป่าชายเลนตามมติ ครม.	พื้นที่ที่มีสภาพเป็นป่าชายเลน
อำเภอเมืองสุราษฎร์ธานี	12,551.14	10,981.20
- คลอกฉวนาก	7,469.49	6,904.38
- บางกุ้ง	639.27	264.73
- บางชนะ	4,407.34	3,800.22
- บางไทร	17.02	11.87
- บางโพธิ์	18.02	-
อำเภอดอนสัก	18,507.32	5,836.93
- ชลคราม	2,507.18	138.92
- ไชยคราม	4,547.85	2,017.88
- ดอนสัก	11,452.29	3,680.13
อำเภอกาญจนดิษฐ์	20,888.80	6,972.41
- กระแตะ	1,610.44	846.53
- ตะเคียนทอง	1,891.54	791.72
- ท่าทอง	9,973.26	3,138.80
- ท่าทองใหม่	3,192.70	887.35
- พลายवास	4,220.85	1,308.01
อำเภอท่าฉาง	10,031.80	6,128.23
- เขาถ่าน	5,060.89	3,542.28
- ท่าเคย	2,752.91	1,562.85
- ท่าฉาง	2,218.00	1,023.10
อำเภอพุนพิน	8,214.52	6,588.56
- ลีเล็ด	8,214.52	6,588.56
อำเภอไชยา	20,324.40	10,063.58
- ตะกรบ	4,195.74	2,297.35
- ทุ้ง	1,980.83	651.84
- พุมเรียง	8,641.90	4,738.43
- เลม็ด	5,505.93	2,375.96

ที่มา : ส่วนบริหารจัดการป่าชายเลนที่ 4 (สุราษฎร์ธานี), 2557

คุณภาพน้ำ

สถานการณ์น้ำผิวดิน

แม่น้ำตาปี-พุมดวง

สำนักงานสิ่งแวดล้อมภาคที่ 14 ได้ดำเนินการติดตามตรวจสอบคุณภาพน้ำแม่น้ำตาปี - พุมดวง ในปี 2560 - 2561 รวม 11 สถานี (สถานีที่ 1-9 อยู่ในพื้นที่จังหวัดสุราษฎร์ธานี ส่วนสถานีที่ 10-11 อยู่ในพื้นที่ของจังหวัดนครศรีธรรมราช) สามารถสรุปผลได้ดังนี้

ผลการดำเนินการฯ ในปี 2561 ดำเนินการไปแล้ว จำนวน 3 ครั้ง (ครั้งที่ 4 อยู่ระหว่างการดำเนินการ) เมื่อนำผลคุณภาพน้ำไปเทียบกับมาตรฐานคุณภาพน้ำผิวดิน พบว่า คุณภาพน้ำโดยรวมบริเวณแม่น้ำตาปีตอนบน (สถานี TP 10 – TP11) ส่วนใหญ่อยู่ในเกณฑ์คุณภาพน้ำผิวดิน ประเภทที่ 2 (ดี) เป็นไปตามประกาศของกรมควบคุมมลพิษฯ คุณภาพน้ำบริเวณแม่น้ำพุมดวง (สถานี TP 04 – TP07) มีค่าอยู่ในเกณฑ์คุณภาพน้ำผิวดิน ประเภทที่ 3 (พอใช้) เป็นไปตามประกาศของกรมควบคุมมลพิษฯ ส่วนบริเวณแม่น้ำตาปีตอนล่าง (สถานี TP 01 – TP03 และ TP08 – TP09) คุณภาพน้ำส่วนใหญ่อยู่ในเกณฑ์คุณภาพน้ำผิวดิน ประเภทที่ 3 (พอใช้) เป็นไปตามประกาศของกรมควบคุมมลพิษฯ ซึ่งพารามิเตอร์ที่มีค่าเกินค่ามาตรฐานที่พบบ่อยครั้ง ได้แก่ ค่าการปนเปื้อนของแบคทีเรียกลุ่มฟีคอลโคลิฟอร์ม (FCB)

สรุป ผลการตรวจติดตามคุณภาพน้ำแม่น้ำตาปี-พุมดวง ในระหว่าง ปี 2560 - 2561 เมื่อนำไปเทียบกับค่ามาตรฐานคุณภาพน้ำผิวดิน พบว่า คุณภาพน้ำโดยรวมมีแนวโน้มดีขึ้น

คลองมะขามเตี้ย

สำนักงานสิ่งแวดล้อมภาคที่ 14 ได้ดำเนินการติดตามตรวจสอบคุณภาพน้ำพื้นที่วิกฤตคลองมะขามเตี้ย ในระหว่างปี 2560 - 2561 รวม 6 สถานี สามารถสรุปผลได้ดังนี้

ผลการดำเนินการฯ ในปี 2561 จำนวน 8 ครั้ง (ครั้งที่ 9 – 11 อยู่ระหว่างการดำเนินการ) เมื่อนำผลคุณภาพน้ำไปเทียบกับมาตรฐานคุณภาพน้ำผิวดิน พบว่า คุณภาพน้ำส่วนใหญ่อยู่ในเกณฑ์คุณภาพน้ำผิวดินประเภทที่ 4 หรือเสื่อมโทรม (แหล่งน้ำที่สามารถใช้เพื่อประโยชน์ในการอุปโภค บริโภคโดยผ่านการฆ่าเชื้อโรคตามปกติ และปรับปรุงคุณภาพน้ำเป็นพิเศษก่อน และเพื่อใช้ในการอุตสาหกรรม) คิดเป็นร้อยละ 66.07 รองลงมา คือ ประเภทที่ 3 หรือพอใช้ ประเภทที่ 5 หรือเสื่อมโทรมมาก และประเภทที่ 2 หรือดี คิดเป็นร้อยละ 25.00 5.36 และ 3.57 ตามลำดับ ซึ่งพารามิเตอร์ที่มีค่าเกินค่ามาตรฐานที่พบบ่อยครั้ง ได้แก่ ค่าออกซิเจนละลายน้ำ (DO) ค่าความสกปรกในรูปสารอินทรีย์ (BOD) ค่าการปนเปื้อนของแบคทีเรียกลุ่มโคลิฟอร์มทั้งหมด (TCB) และค่าการปนเปื้อนของแบคทีเรียกลุ่มฟีคอลโคลิฟอร์ม (FCB)

สรุป ผลการตรวจติดตามคุณภาพน้ำพื้นที่วิกฤต คลองมะขามเตี้ย ในระหว่างปี 2560 - 2561 เมื่อนำไปเทียบกับค่ามาตรฐานคุณภาพน้ำผิวดิน พบว่า คุณภาพน้ำโดยรวมอยู่ในเกณฑ์คุณภาพน้ำผิวดินประเภทที่ 4 หรือเสื่อมโทรม

เขื่อนรัชชประภา

เขื่อนรัชชประภา ตั้งอยู่ในพื้นที่อำเภอบ้านตาขุน จังหวัดสุราษฎร์ธานี ในปัจจุบันได้รับความนิยมนักท่องเที่ยวเพิ่มมากขึ้นหลายเท่าตัว มีแพที่พักเพิ่มมากขึ้น จากข้อมูลพบว่ามีผู้ประกอบการแพที่พัก

ในบริเวณเขื่อนรัชชประภา จำนวน 16 แห่ง ซึ่งเริ่มทำให้เกิดปัญหาด้านสิ่งแวดล้อมที่เห็นได้ชัด คือ ปริมาณขยะที่เพิ่มมากขึ้น ในส่วนของการบำบัดน้ำเสียที่มาจากกิจกรรมของแพที่พักนั้นส่วนใหญ่ใช้ระบบถังบำบัดน้ำเสียแบบไร้อากาศ (ถังซีท) ของแต่ละแพที่พัก ซึ่งไม่มีข้อมูลที่แน่ชัดว่าทุกแพที่พักมีระบบบำบัดน้ำเสียหรือไม่ แต่ยังไม่พบปัญหาน้ำเสียจากการร้องเรียน

ในปีงบประมาณ พ.ศ.2561 สำนักงานทรัพยากรธรรมชาติและสิ่งแวดล้อมจังหวัดสุราษฎร์ธานี ร่วมกับ อุทยานแห่งชาติเขาสก ดำเนินการเก็บตัวอย่างน้ำผิวดินบริเวณเขื่อนรัชชประภา จำนวน 3 ครั้ง จำนวน 20 สถานี (จุดเก็บ) โดยดำเนินการเก็บตัวอย่างน้ำ จำนวน 3 ครั้ง (ครั้งที่ 3 อยู่ระหว่างการส่งตรวจวิเคราะห์ในห้องปฏิบัติการของมหาวิทยาลัยวลัยลักษณ์) ผลการตรวจติดตามฯ ครั้งที่ 1 – 2 พบว่า **คุณภาพน้ำผิวดิน** เมื่อนำไปเทียบกับมาตรฐานคุณภาพน้ำผิวดิน ทั้ง 2 ครั้ง ทุกจุดอยู่ในเกณฑ์คุณภาพน้ำผิวดิน ประเภทที่ 2 **หรือดี**

สถานการณ์น้ำเสียและน้ำทะเล

พื้นที่เกาะสมุย

เกาะสมุย อำเภอเกาะสมุย มีเนื้อที่ประมาณ 252 ตารางกิโลเมตร (157,273 ไร่) ซึ่งเฉพาะเกาะสมุย มีเนื้อที่ 227 ตารางกิโลเมตร (142,031 ไร่) ส่วนที่เหลือเป็นพื้นที่ของเกาะต่าง ๆ รวมอยู่ด้วย 18 เกาะ มีประชากรในพื้นที่จำนวน 65,109 คน รวมกับประชากรแฝงซึ่งมีประมาณสามเท่าของประชากรตามทะเบียนราษฎร และมีปริมาณนักท่องเที่ยวและสถานที่พักเพิ่มขึ้นเรื่อยๆ มีปริมาณน้ำเสียเพิ่มขึ้นตามมา พื้นที่เกาะสมุยมีองค์กรปกครองส่วนท้องถิ่นในพื้นที่รับผิดชอบ 1 แห่ง คือ เทศบาลนครเกาะสมุย ซึ่งในพื้นที่เกาะสมุยมีระบบบำบัดน้ำเสียรวม 3 แห่ง ได้แก่ ระบบบำบัดน้ำเสียรวมชุมชนละไม ระบบบำบัดน้ำเสียรวมชุมชนหน้าทอน ระบบบำบัดน้ำเสียรวมชุมชนเฉวง และกำลังยื่นของบประมาณภายใต้แผนปฏิบัติการเพื่อการจัดการคุณภาพสิ่งแวดล้อมในระดับจังหวัด ปี พ.ศ. 2562 อีก 2 แห่ง ได้แก่ ระบบบำบัดน้ำเสียรวมชุมชนบ่อผุด และระบบบำบัดน้ำเสียรวมชุมชนหัวถนน และเทศบาลนครเกาะสมุยอยู่ระหว่างการจัดทำระบบบำบัดน้ำเสียเป็น Cluster ย่อยๆ รอบพระเฉวงเพิ่มอีกจำนวน 1 แห่ง โดยใช้งบประมาณของเทศบาลนครเกาะสมุยเอง ซึ่งระบบบำบัดน้ำเสียรวมที่มีในปัจจุบันก็ยังไม่ครอบคลุมพื้นที่ทั่วเกาะสมุย ยังพบปัญหาปล่อยน้ำเสียลงทะเล มีการร้องเรียนเรื่องน้ำเสียบ่อยครั้ง ทั้งน้ำเสียจากชุมชน สถานที่ประกอบการที่พัก สนามบิน และสถานที่กำจัดขยะมูลฝอย ในส่วนการจัดหาสถานที่เพื่อบำบัดน้ำเสียรวมนั้นยังคงทำได้ยาก เนื่องจากมีพื้นที่ค่อนข้างจำกัด

สถานการณ์คุณภาพน้ำทะเลบริเวณชายหาดท่องเที่ยวในพื้นที่เกาะสมุย ในปี 2560 -2561 ซึ่งดำเนินการเก็บตัวอย่างและตรวจวัดค่าภาคสนามโดยเทศบาลนครเกาะสมุย และตรวจวิเคราะห์ในห้องปฏิบัติการโดยสำนักงานสิ่งแวดล้อมภาคที่ 14 ปีละ 2 ครั้ง จำนวน 7 หาด 23 สถานี เมื่อนำไปเทียบกับค่ามาตรฐานน้ำทะเล ประเภทที่ 4 เพื่อการนันทนาการ สรุปได้ดังนี้

ผลการดำเนินการฯ ในปี 2560 พบว่า คุณภาพน้ำทะเล จำนวน 4 สถานี มีค่าเกินเกณฑ์มาตรฐานฯ โดยพารามิเตอร์ที่มีเกินค่ามาตรฐาน ได้แก่ ค่าแบคทีเรียกลุ่มโคลิฟอร์มทั้งหมด (TCB) ค่าแบคทีเรียกลุ่มฟีคอลโคลิฟอร์ม (FCB) และค่าแบคทีเรียกลุ่มเอ็นเทอโรคอกโคค ซึ่งส่วนใหญ่มีสาเหตุการปนเปื้อนมาจากกิจกรรมของมนุษย์

ทั้งนี้ ผลการติดตามตรวจสอบฯ ในปี 2561 อยู่ระหว่างการดำเนินการ

พื้นที่เกาะพะงัน

เกาะพะงัน อำเภอเกาะพะงัน เป็นพื้นที่หนึ่งที่มีนักท่องเที่ยวเข้ามาใช้บริการมากขึ้นเรื่อย ๆ โดยเฉพาะช่วงที่มีการจัดงาน Full moon पार्टी ทำให้เกิดปัญหาด้านสิ่งแวดล้อมเพิ่มมากขึ้น ไม่ว่าจะเป็นเรื่องขยะ หรือน้ำเสีย พื้นที่เกาะพะงันมีองค์กรปกครองส่วนท้องถิ่น 3 แห่ง ได้แก่ เทศบาลตำบลเกาะพะงัน เทศบาลตำบลเพชรพะงัน และเทศบาลตำบลบ้านใต้ ซึ่งในพื้นที่เกาะพะงันมีระบบบำบัดน้ำเสียรวม 1 แห่ง คือ ระบบบำบัดน้ำเสียรวมชุมชนหาดรีน ตั้งอยู่ในพื้นที่รับผิดชอบของเทศบาลตำบลบ้านใต้ เป็นระบบบึงประดิษฐ์ ซึ่งยังไม่ครอบคลุมทั้งพื้นที่เกาะที่มีปริมาณน้ำเสียเกิดเพิ่มมากขึ้น ปัญหาน้ำเสียที่พบในพื้นที่เกาะพะงัน ได้แก่ การปล่อยน้ำเสียลงสู่ทะเล ซึ่งมีการร้องเรียนไปยังองค์กรปกครองส่วนท้องถิ่นในพื้นที่และสำนักงานทรัพยากรธรรมชาติและสิ่งแวดล้อมจังหวัดสุราษฎร์ธานี บ่อยครั้ง

สถานการณ์คุณภาพน้ำทะเลบริเวณชายหาดท่องเที่ยว พื้นที่เกาะพะงัน อำเภอเกาะพะงัน จังหวัดสุราษฎร์ธานี ในปี 2560 - 2561 ซึ่งดำเนินการเก็บตัวอย่างและตรวจวัดค่าภาคสนามโดยสำนักงานทรัพยากรธรรมชาติและสิ่งแวดล้อมจังหวัดสุราษฎร์ธานี และตรวจวิเคราะห์ในห้องปฏิบัติการโดยมหาวิทยาลัยวลัยลักษณ์ โดย ในปี 2560 ไม่ได้ดำเนินการ เนื่องจากไม่มีงบประมาณ ส่วนในปี 2561 ดำเนินการเก็บตัวอย่างน้ำทะเล จำนวน 3 ครั้ง (ครั้งที่ 3 อยู่ระหว่างการดำเนินการ) จำนวน 24 สถานี เมื่อนำไปเทียบกับค่ามาตรฐานน้ำทะเล ประเภทที่ 4 เพื่อการนันทนาการ สรุปได้ดังนี้

ผลการดำเนินการฯ ในปี 2561 พบว่า คุณภาพน้ำทะเล จำนวน 14 สถานี มีค่าเกินเกณฑ์มาตรฐานฯ โดยพารามิเตอร์ที่มีเกินค่ามาตรฐาน ได้แก่ ค่าไนเตรท-ไนโตรเจน (Nitrate-Nitrogen) และค่าฟอสเฟต-ฟอสฟอรัส ซึ่งส่วนใหญ่มีสาเหตุการปนเปื้อนมาจากกิจกรรมของมนุษย์

พื้นที่เกาะเต่าและเกาะนางยวน

เกาะเต่าเป็นพื้นที่เกาะ ที่ตั้งอยู่ในอำเภอเกาะพะงัน จังหวัดสุราษฎร์ธานี มีองค์กรปกครองส่วนท้องถิ่นในพื้นที่รับผิดชอบ 1 แห่ง คือ เทศบาลตำบลเกาะเต่า ได้รับความนิยมนักท่องเที่ยวเข้ามาใช้บริการเป็นจำนวนมาก ทำให้เกิดปัญหาน้ำเสียมากเพิ่มขึ้น ซึ่งในพื้นที่เกาะเต่าเองนั้นยังไม่มีระบบบำบัดน้ำเสียรวม และการบังคับใช้ข้อกฎหมายในการบำบัดน้ำเสียจากที่พักอาศัยหรือชุมชนก็ยังไม่ได้ผลเท่าที่ควร เนื่องจากบางชุมชนและสถานประกอบการยังไม่ได้ขออนุญาตใช้พื้นที่และจดทะเบียนอย่างถูกต้องตามกฎหมาย เนื่องจากพื้นที่เกาะเต่าเป็นพื้นที่ในความรับผิดชอบของกรมธนารักษ์ ทำให้มีการระบายน้ำเสียลงสู่ทะเล และยังพบเห็นน้ำเสียไหลผ่านถนนบ่อยครั้ง

สถานการณ์คุณภาพน้ำทะเลบริเวณชายหาดท่องเที่ยว พื้นที่เกาะนางยวนและเกาะเต่า อำเภอเกาะพะงัน จังหวัดสุราษฎร์ธานี ในปี 2561 ซึ่งดำเนินการเก็บตัวอย่างและตรวจวัดค่าภาคสนามโดยสำนักงานทรัพยากรธรรมชาติและสิ่งแวดล้อมจังหวัดสุราษฎร์ธานี และตรวจวิเคราะห์ในห้องปฏิบัติการ โดยมหาวิทยาลัยวลัยลักษณ์ ในปี 2561 ดำเนินการเก็บตัวอย่างน้ำทะเล จำนวน 3 ครั้ง (ครั้งที่ 3 อยู่ระหว่างการดำเนินการ) จำนวน 11 สถานี เมื่อนำไปเทียบกับค่ามาตรฐานน้ำทะเล ประเภทที่ 4 เพื่อการนันทนาการ สรุปได้ดังนี้

ผลการดำเนินการฯ ในปี 2561 พบว่า คุณภาพน้ำทะเล จำนวน 7 สถานี มีค่าเกินเกณฑ์มาตรฐานฯ โดยพารามิเตอร์ที่มีเกินค่ามาตรฐาน ได้แก่ ค่าแบคทีเรียกลุ่มโคลิฟอร์มทั้งหมด (TCB) ค่าแบคทีเรียกลุ่มฟีคอลโคลิฟอร์ม (FCB) ค่าแบคทีเรียกลุ่มเอ็นเทอโรคอกไค และค่าฟอสเฟต-ฟอสฟอรัส ซึ่งส่วนใหญ่มีสาเหตุการปนเปื้อนมาจากกิจกรรมของมนุษย์

พื้นที่อุทยานแห่งชาติหมู่เกาะอ่างทอง

อุทยานแห่งชาติหมู่เกาะอ่างทอง เป็นพื้นที่เกาะที่ตั้งอยู่ในอำเภอเกาะสมุย จังหวัดสุราษฎร์ธานี ได้รับความนิยมนักท่องเที่ยวเข้ามาใช้บริการเป็นจำนวนมาก เป็นพื้นที่ในความรับผิดชอบของอุทยานแห่งชาติหมู่เกาะอ่างทอง กรมอุทยานแห่งชาติสัตว์ป่าและพันธุ์พืช

สถานการณ์คุณภาพน้ำทะเลบริเวณชายหาดท่องเที่ยว พื้นที่อุทยานแห่งชาติหมู่เกาะอ่างทอง ในปี 2561 ซึ่งดำเนินการเก็บตัวอย่างและตรวจวัดค่าภาคสนามโดยสำนักงานทรัพยากรธรรมชาติและสิ่งแวดล้อมจังหวัดสุราษฎร์ธานี และตรวจวิเคราะห์ในห้องปฏิบัติการโดยมหาวิทยาลัยวลัยลักษณ์ ในปี 2561 ดำเนินการเก็บตัวอย่างน้ำทะเล จำนวน 3 ครั้ง (ครั้งที่ 3 อยู่ระหว่างการดำเนินการ) จำนวน 8 สถานี พบว่า คุณภาพน้ำทะเล ครั้งที่ 1 และ 2 ทุกสถานี มีค่าอยู่ในเกณฑ์มาตรฐานน้ำทะเล ประเภทที่ 4 เพื่อการนันทนาการ รายละเอียดสรุปได้ดังตาราง

ประเภท	สถานการณ์
น้ำผิวดิน	
แม่น้ำตาปี-พุมดวง	คุณภาพน้ำโดยรวมมีแนวโน้มดีขึ้น
พื้นที่วิกฤติ คลองมะขามเตี้ย	ประเภทที่ 4 หรือเสื่อมโทรม
เขื่อนรัชชประภา	ประเภทที่ 2 หรือดี
น้ำทะเล	
พื้นที่เกาะสมุย	มีค่าเกินเกณฑ์มาตรฐานฯ โดยพารามิเตอร์ที่มีเกินค่ามาตรฐาน ได้แก่ ค่าแบคทีเรียกลุ่มโคลิฟอร์มทั้งหมด (TCB) ค่าแบคทีเรียกลุ่มฟีคอลโคลิฟอร์ม (FCB) และค่าแบคทีเรียกลุ่มเอ็นเทอโรคอกไค ซึ่งส่วนใหญ่มีสาเหตุการปนเปื้อนมาจากกิจกรรมของมนุษย์
พื้นที่เกาะพะงัน	มีค่าเกินเกณฑ์มาตรฐานฯ โดยพารามิเตอร์ที่มีเกินค่ามาตรฐาน ได้แก่ ค่าแบคทีเรียกลุ่มโคลิฟอร์มทั้งหมด (TCB) ค่าแบคทีเรียกลุ่มเอ็นเทอโรคอกไค ค่าไนเตรท-ไนโตรเจน (Nitrate-Nitrogen) และค่าฟอสเฟต-ฟอสฟอรัส ซึ่งส่วนใหญ่มีสาเหตุการปนเปื้อนมาจากกิจกรรมของมนุษย์
พื้นที่เกาะเต่าและเกาะนางยวน	มีค่าเกินเกณฑ์มาตรฐานฯ โดยพารามิเตอร์ที่มีเกินค่ามาตรฐาน ได้แก่ ค่าแบคทีเรียกลุ่มโคลิฟอร์มทั้งหมด (TCB) และค่าแบคทีเรียกลุ่มเอ็นเทอโรคอกไค ค่าแบคทีเรียกลุ่มฟีคอลโคลิฟอร์ม (FCB) และค่าฟอสเฟต-ฟอสฟอรัส ซึ่งส่วนใหญ่มีสาเหตุการปนเปื้อนมาจากกิจกรรมของมนุษย์
พื้นที่อุทยานแห่งชาติหมู่เกาะอ่างทอง	มีค่าอยู่ในเกณฑ์มาตรฐานน้ำทะเล ประเภทที่ 4 เพื่อการนันทนาการ

ที่มา : สำนักงานทรัพยากรธรรมชาติและสิ่งแวดล้อมจังหวัดสุราษฎร์ธานี , กันยายน 2561

แนวโน้มคุณภาพน้ำของแหล่งน้ำ(พิจารณาจากค่า WQI)

การประเมินแนวโน้มคุณภาพน้ำของแหล่งน้ำ พิจารณาจาก ค่าคะแนนดัชนีคุณภาพน้ำทั่วไป (WQI) โดยการนำค่าของคุณภาพน้ำ 5 พารามิเตอร์ ได้แก่ DO BOD TCB FCB และNH₃ มาปรับเป็นคะแนน 0-100 โดยคุณภาพน้ำ แปรผันตามคะแนน คือ ค่าคะแนนยิ่งมาก คุณภาพน้ำยิ่งดี ตารางคุณภาพน้ำอยู่ในเกณฑ์เสื่อมโทรมถึงดีตามดัชนีคุณภาพแหล่งน้ำผิวดิน (WQI)

แหล่งน้ำ	ปี							แนวโน้มคุณภาพน้ำ
	2555	2556	2557	2558	2559	2560	2561	
แม่น้ำตาปี-พุมดวง	71	66	67	71	72	71	73	ดีขึ้น

ที่มา: รายงานสรุปสถานการณ์มลพิษแห่งประเทศไทย ปี 2561

สรุปแนวทางการแก้ไขปัญหา

ควรมีการรณรงค์ให้ประชาชนลดการใช้น้ำเพื่อลดน้ำเสียและมีการจัดการน้ำเสียที่ต้นทางโดยการบำบัดน้ำเสียที่บ้านเรือน นำน้ำที่บำบัดแล้วกลับมาใช้ประโยชน์ องค์กรปกครองส่วนท้องถิ่นมีการจัดสร้างระบบบำบัดน้ำเสียรวมชุมชน หรือส่งเสริมให้มีการบำบัดน้ำเสียในบ้านเรือนเบื้องต้นโดยใช้ถังบำบัดสำเร็จรูป พร้อมทั้งกำกับดูแลและเข้มงวดในการบังคับใช้กฎหมายให้แหล่งกำเนิดมลพิษต้องมีระบบบำบัดน้ำเสียและระบายน้ำทิ้งให้เป็นไปตามมาตรฐานควบคุมการระบายน้ำทิ้งที่กำหนด

ด้านการเกษตรกรรม ลดการใช้ปุ๋ยเคมี ส่งเสริมการนำของเสียมาทำปุ๋ยอินทรีย์ หรือก๊าซชีวภาพ และใช้ปุ๋ย ในปริมาณที่เหมาะสม ไม่มากจนตกค้างสะสมบนหน้าดิน เป็นการลดค่าใช้จ่าย ทั้งนี้การนำน้ำที่บำบัดแล้วจากระบบบำบัดรวมมาใช้ในการเกษตรก็เป็นการลดปริมาณน้ำทิ้งที่จะระบายลงแหล่งน้ำสาธารณะ

2.5.3 ทรัพยากรหินและแร่

จังหวัดสุราษฎร์ธานี จัดเป็นพื้นที่ที่มีศักยภาพมาก เพราะเป็นแหล่งของทรัพยากรแร่และเชื้อเพลิงธรรมชาติที่หลากหลายที่สุดในกลุ่มพื้นที่ภาคใต้ตอนบน มีแหล่งแร่เศรษฐกิจหลายชนิด ซึ่งกระจายอยู่เกือบทุกอำเภอ อาทิ ดิบุก แบริดท์ ยิปซัม พลวง เหล็กแดง ดินขาว หินคาร์บอนเนต แหล่งผลิตสำคัญอยู่ในอำเภอเวียงสระ บ้านนาสาร ดอนสัก กาญจนดิษฐ์ ศิริรัฐนิคม เมือง และพุนพิน ทำให้มีศักยภาพเป็นแหล่งส่งแร่ออกไปพื้นที่อื่นทั้งในและต่างประเทศ

นอกจากสินแร่ต่างๆ เหล่านี้ สุราษฎร์ธานียังมีแหล่งเชื้อเพลิงธรรมชาติ ได้แก่ ลิกไนต์ ปิโตรเลียม ทั้งน้ำมันดิบ และก๊าซธรรมชาติทั้งในบริเวณนอกชายฝั่งด้านอ่าวไทย และบนฝั่ง โดยเฉพาะแหล่งปิโตรเลียมนอกชายฝั่ง 2 แหล่ง คือ แหล่งนางนวล มีอัตราไหลสูง 10,000 บาร์เรลต่อวันและแหล่งสุราษฎร์ธานี 2 มีอัตราการไหล 1,900 บาร์เรล

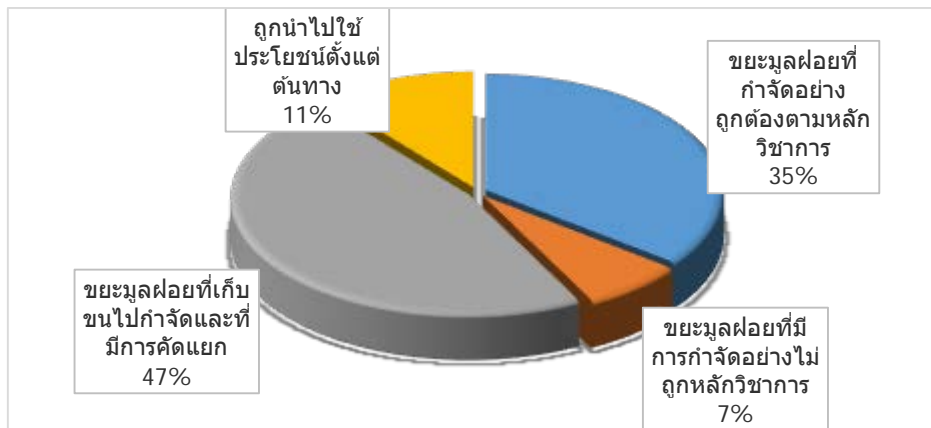
2.5.4 ปัญหาการจัดการขยะและน้ำเสีย

2.5.4.1 สถานการณ์ขยะมูลฝอยของจังหวัดสุราษฎร์ธานีในปัจจุบัน

จังหวัดสุราษฎร์ธานี มีองค์กรปกครองส่วนท้องถิ่น (อปท.) ทั้งสิ้น 137 แห่ง และองค์การบริหารส่วนจังหวัด 1 แห่ง มี อปท. ที่มีบริการเก็บขนขยะมูลฝอยชุมชน มีจำนวน 80 แห่ง (คิดเป็นร้อยละ 58.40) อปท.ที่ไม่มีบริการเก็บขนขยะมูลฝอย 57 แห่ง (คิดเป็นร้อยละ 42) ซึ่งมีปริมาณขยะมูลฝอย ดังนี้

ปริมาณขยะมูลฝอยชุมชนที่เกิดขึ้นทั้งหมดประมาณ 436,518.1 ตัน/ปี หรือประมาณ 1,195.94 ตัน/วัน

- ขยะมูลฝอยที่กำจัดอย่างถูกต้องตามหลักวิชาการ 483.00 ตัน/วัน
- ขยะมูลฝอยที่มีการกำจัดอย่างไม่ถูกหลักวิชาการ 94.45 ตัน/วัน
- ขยะมูลฝอยที่เก็บขนไปกำจัดและที่มีการคัดแยก 635.25 ตัน/วัน
- ถูกนำไปใช้ประโยชน์ตั้งแต่ต้นทาง 149.60 ตัน/วัน



ที่มา : สรุปลสถานการณ์ทรัพยากรธรรมชาติและสิ่งแวดล้อม จ.สุฎ. , 17 สิงหาคม 2561

หมายเหตุ: โดยปริมาณขยะมูลฝอยทั้งหมดที่เกิดขึ้น รวบรวมข้อมูลจาก

- (1) ปริมาณขยะมูลฝอยที่เกิดขึ้นจริง (สำหรับ อปท. ที่มีการให้บริการเก็บขนขยะมูลฝอยไปกำจัด)
- (2) ปริมาณขยะมูลฝอยที่เกิดขึ้นจากการคาดการณ์(สำหรับ อปท.ที่ไม่มีการให้บริการเก็บขน

ขยะมูลฝอยไปกำจัด) โดยคำนวณปริมาณขยะมูลฝอยจากอัตราการเกิดปริมาณขยะมูลฝอยต่อคนต่อวัน

การคำนวณปริมาณขยะมูลฝอย

วิธีการคำนวณ :

ปริมาณขยะมูลฝอยที่เกิดขึ้นในปี พ.ศ. 2560 = อัตราการเกิดขยะมูลฝอย x จำนวนประชากรตามทะเบียนราษฎร์ ปี พ.ศ

- อัตราการเกิดขยะมูลฝอย ตัน/คน/วัน

เทศบาลนคร 0 .00189

เทศบาลเมือง 0 .00115

เทศบาลตำบล 0 .00102

องค์การบริหารส่วนตำบล 0 .00091

ตารางแสดงจำนวนปริมาณขยะมูลฝอย และการใช้ประโยชน์ ย้อนหลัง 4 ปี

ข้อมูล	ปริมาณขยะ (ตัน/ปี)				ค่าเฉลี่ย/ปี
	2557	2558	2559	2560	
ขยะมูลฝอยที่เกิดขึ้นจริง (คำนวณจากฐานประชากร)	387,220.35	391,036.80	377,504.80	376,234.70	382,999.16
ขยะมูลฝอยที่ได้รับการกำจัด อย่างถูกต้อง	- %	1.59%	54.29%	38.67%	23.64%
ขยะมูลฝอยที่นำกลับมาใช้ ประโยชน์	9.15%	9.15%	15.37%	70.0%	25.92%
ขยะมูลฝอยที่ไม่ได้รับการ จัดการ	32.71%	31.97%	29%	11.51%	26.30%

ที่มา : สรุปสถานการณ์ทรัพยากรธรรมชาติและสิ่งแวดล้อม จ.สฎ. , 17 สิงหาคม 2561

- สถานที่กำจัดขยะมูลฝอยที่ถูกหลักสุขาภิบาล จำนวน 5 แห่ง แบ่งเป็นสถานที่กำจัดของรัฐ จำนวน 2 แห่ง ได้แก่ เทศบาลเมืองดอนสัก และเทศบาลนครเกาะสมุย และของเอกชน จำนวน 2 แห่ง ได้แก่

- บริษัท เอส อาร์ ที พาวเวอร์กรีน จำกัด สถานที่ตั้ง บ้านท่าโรงช้าง หมู่ที่ 3 ตำบลท่าโรงช้าง อำเภอพุนพิน ขนาดพื้นที่ 160 ไร่

- บริษัท ลัคกี้ คลีน เอ็นเนอร์ยี่ จำกัด สถานที่ตั้ง หมู่ที่ 10 ตำบลบ้านส้อง อำเภอเวียงสระ ขนาดพื้นที่ 149 ไร่

- บริษัท อัลเทอร์ เอ็นเนอร์ยี่ จำกัด (พื้นที่เป็นของเทศบาลตำบลกาญจนดิษฐ์ บริหารโดยเอกชน) สถานที่ตั้ง บ้านบัวท่อน หมู่ที่ 3 ตำบลกะแดะ อ.กาญจนดิษฐ์ ขนาดพื้นที่ 5 ไร่

ดังนั้นการใช้นโยบาย ผู้ก่อมลพิษเป็นผู้จ่าย และดึงภาคประชาชนเข้ามามีส่วนร่วมในการบริหารจัดการขยะ รวมทั้งการส่งเสริมให้ประชาชนเข้ามามีส่วนร่วมในการคัดแยกขยะที่ต้นทางให้เกิดรูปธรรม การตั้งและสนับสนุนให้เอกชนเข้ามาลงทุนในการกำจัดขยะที่ถูกต้องและถูกหลักวิชาการ ถือว่าเป็นแนวทางหนึ่งในการบริหารจัดการขยะอย่างครบวงจร และเกิดความยั่งยืนได้

ของเสียอันตราย

จังหวัดสุราษฎร์ธานี โดย อบจ. สุราษฎร์ธานี เป็นเจ้าภาพหลักในการเก็บรวบรวมของเสียอันตรายชุมชนอย่างต่อเนื่อง โดยในปีงบประมาณ พ.ศ. 2558-2559 ได้รวบรวมและจัดส่งของเสียอันตรายชุมชนไปกำจัดแล้วประมาณ 8 ตัน สำหรับปีงบประมาณ พ.ศ. 2560 เนื่องจาก อบจ. สุราษฎร์ธานีได้สำรวจและคาดการณ์ปริมาณของเสียอันตรายชุมชน พบว่า ของเสียอันตรายชุมชนที่คัดแยกและเก็บรวบรวมได้มีปริมาณต่ำกว่า 2 ปีที่ผ่านมา จึงไม่ได้จัดสรรงบประมาณสำหรับการกำจัด อย่างไรก็ตาม อบจ.สุราษฎร์ธานีได้ดำเนินการประชาสัมพันธ์และรณรงค์ให้ อปท. จำนวน 137 แห่ง มีการคัดแยกของเสียอันตรายชุมชน โดยเน้นเฉพาะของเสียอันตรายประเภทหลอดไฟ ถ่านไฟฉาย/แบตเตอรี่มือถือ และภาชนะบรรจุสารเคมี และเก็บรวบรวมไว้ในสถานที่รวบรวมของเสียอันตรายชุมชนของตนเอง เพื่อรอการกำจัดในอนาคตต่อไป

การจัดการน้ำเสีย

จังหวัดสุราษฎร์ธานี มีปริมาณน้ำเสียที่เกิดขึ้นประมาณ 287,862.3 ลูกบาศก์เมตรต่อวัน (คำนวณจากจำนวนประชากรปี 2558 คูณอัตราการเกิดน้ำเสียภาคใต้ ลิตรต่อคนต่อวัน : สำนักงานนโยบายและแผนสิ่งแวดล้อม) ปัจจุบันมีระบบบำบัดน้ำเสียรวมชุมชน จำนวน 4 ระบบ ตั้งอยู่บนพื้นที่เกาะ ได้แก่ เกาะสมุย และเกาะพะงัน

พื้นที่จังหวัดสุราษฎร์ธานี มีระบบบำบัดน้ำเสียรวมชุมชน จำนวนทั้งสิ้น 5 แห่ง โดยการดูแลโดยองค์กรปกครองส่วนท้องถิ่นในพื้นที่ ซึ่งสำนักงานสิ่งแวดล้อมภาคที่ 14 (สุราษฎร์ธานี) เข้าติดตามตรวจสอบและเก็บตัวอย่างน้ำทิ้งจากระบบบำบัดน้ำเสียรวมชุมชน จำนวน 4 แห่ง ได้แก่ เทศบาลนครเกาะสมุยชุมชนหน้าทอน, เทศบาลนครเกาะสมุย ชุมชนแฉวง, เทศบาลนครเกาะสมุยชุมชนละไม และเทศบาลตำบลบ้านใต้ ผลการตรวจสอบปรากฏว่า ทำงานได้ตามปกติจำนวน 3 แห่ง และ ชำรุดจำนวน 1 แห่ง ได้แก่ ระบบบำบัดน้ำเสียรวมชุมชนเทศบาลตำบลบ้านใต้ ซึ่งเป็นระบบบึงประดิษฐ์ โดยมีการอุดตันจากไขมันในระบบ ทำให้ระบบทำงานไม่มีประสิทธิภาพ แต่ยังคงเปิดใช้งานอยู่ ส่วนระบบรวบรวมและบำบัดน้ำเสียชุมชน เทศบาลเมืองนาสาร สถานภาพปัจจุบันไม่เดินระบบ เนื่องจาก อุปกรณ์หลายอย่างชำรุด เช่น ปัมป์สูบน้ำเสีย ตู้ควบคุมไฟฟ้า เป็นต้น ทำให้น้ำเสียที่ไหลผ่านบ่อรวบรวมน้ำเสียไม่เข้าสู่บ่อกักน้ำเสียได้

2.5.5 สถานการณ์การกักขยะชายฝั่งทะเล

สถานการณ์การกักขยะชายฝั่งทะเล

พื้นที่	ความยาวชายฝั่ง	แนวชายฝั่งถูกกักขยะ (กม.)		
		ปานกลาง	รุนแรง	รวม
ประเทศ	3,151.13	7.64	42.17	49.81
สุราษฎร์ธานี *	157.17	2.26	3.25	5.51
ชายฝั่งทะเลด้านอ่าวไทย	2,039.78	-	-	-
ชายฝั่งทะเลอันดามัน	1,111.35	-	-	-

ที่มา: สถานการณ์ด้านทรัพยากรทางทะเลและชายฝั่งและการกักขยะชายฝั่งของประเทศไทย พ.ศ. 2560

ชายฝั่งทะเลจังหวัดสุราษฎร์ธานีกำลังประสบปัญหาการกักขยะรวมระยะทาง 0.79 กิโลเมตร หรือประมาณร้อยละ 1.24 ของระยะทางชายฝั่งจังหวัด โดยกักขยะรุนแรง (อัตราการกักขยะ ≥ 5 เมตรต่อปี) จำนวน 1 พื้นที่ ระยะทาง 0.15 กิโลเมตร กักขยะปานกลาง (อัตราการกักขยะ 1-5 เมตรต่อปี) จำนวน 1 พื้นที่ ระยะทาง 0.15 กิโลเมตร และชายฝั่งถูกกักขยะน้อย (อัตราการกักขยะ ≤ 1 เมตรต่อปี) จำนวน 2 พื้นที่ ระยะทาง 0.50 กิโลเมตร และพบว่าชายฝั่งจังหวัดสุราษฎร์ธานีพื้นที่ที่มีการสะสมของตะกอน จำนวน 2 พื้นที่ ระยะทาง 0.84 กิโลเมตร ดังตาราง

ชื่อพื้นที่	ตำบล	อำเภอ	ระยะทาง (กม.)	ประเภทหาด	สถานภาพ	อัตราการกักขยะ/สะสม (เมตร/ปี)
1. หาดสำเร็จ	ท่าชนะ	ท่าชนะ	0.38	หาดทราย	กักขยะน้อย	≤ 1
2. หาดสำเร็จ	ท่าชนะ	ท่าชนะ	0.12	หาดทราย	กักขยะน้อย	≤ 1

3. หาดสำเร็จ	ท่าชนะ	ท่าชนะ	0.15	หาดทราย	กัดเซาะปานกลาง	2.26
4. บ้านพอด	ชลคราม	ดอนสัก	0.15	หาดทรายปนโคลน	กัดเซาะรุนแรง	3.25
จำนวนพื้นที่ 4 พื้นที่ รวมระยะทางถูกกัดเซาะ 0.79 กิโลเมตร						
1. ปากน้ำท่าม่วง	วัง	ท่าชนะ	0.34	หาดทราย	สะสมของตะกอน มาก	6.01
2. บ้านตะกรบ	ตะกรบ	ไชยา	0.50	หาดทราย	สะสมของตะกอน น้อย	0.16
จำนวนพื้นที่ 2 พื้นที่ รวมระยะทางสะสมของตะกอน 0.84 กิโลเมตร						

ที่มา:สำนักงานทรัพยากรทางทะเลและชายฝั่งที่ 4 (จ.สุราษฎร์ธานี)

ตารางสรุปสถานภาพแนวชายฝั่งจังหวัดสุราษฎร์ธานี พ.ศ.2560

อำเภอ	ตำบล	พื้นที่กัดเซาะ (กิโลเมตร)			มีโครงสร้าง		พื้นที่ไม่กัดเซาะ (ระยะทางตามแนวชายฝั่ง หน่วยเป็น กิโลเมตร)						รวม ความยาว (กม.)
		รุนแรง (≥ 5 ม./ ปี)	ปาน กลาง (1-5 ม./ปี)	น้อย (≤ 1 ม./ปี)	ระยะทาง (กม.)	ประเภท โครงสร้าง	สมดุล	สะสม ตะกอน มาก	สะสม ตะกอน น้อย	พื้นที่ ที่รุกล้ำ/ พื้นที่ ถล่ม ทะเล	หาด หิน	ปาก แม่น้ำ	
ท่าชนะ	คันธุลี	-	-	-	-	-	7.97	-	-	-	-	0.18	8.14
	ท่าชนะ	0.15	0.12	0.56	0.95	RE OB JT	7.77	-	-	-	-	0.26	9.79
	วัง	-	-	-	1.48	RE	3.57	0.34	-	-	-	0.08	5.47
ไชยา	ตะกรบ	-	-	-	-	-	10.17	-	0.50	-	-	0.11	10.79
	พุมเรียง	-	-	-	0.56	VS	18.80	-	-	-	-	0.63	19.99
	เลม็ด	-	-	-	-	-	1.95	-	-	-	-	0.29	2.24
ท่าฉาง	เขาด่าน	-	-	-	-	-	6.99	-	-	-	-	0.11	7.10
	ท่าฉาง	-	-	-	-	-	2.06	-	-	-	-	0.21	2.27
	ท่าเคย	-	-	-	-	-	2.57	-	-	-	-	0.55	3.12
พุนพิน	ลีเล็ด	-	-	-	-	-	10.73	-	-	-	-	0.58	11.31
เมือง	บางชนะ	-	-	-	-	-	5.67	-	-	-	-	0.81	6.48
	คลอง ฉนาก	-	-	-	-	-	8.17	-	-	-	-	1.15	9.32
กาญจนดิษฐ์	ท่าทอง ใหม่	-	-	-	-	-	3.34	-	-	-	-	0.31	3.65
	ตะเคียนท อง	-	-	-	-	-	4.22	-	-	-	-	0.09	4.31
	กะแดะ	-	-	-	-	-	3.79	-	-	-	-	0.19	3.98
	พลาญวาส	-	-	-	-	-	2.22	-	-	-	-	0.44	2.65
	ท่าทอง	-	-	-	-	-	13.28	-	-	-	-	0.07	13.36
ดอนสัก	ชลคราม	0.35	-	0.38	2.40	RE	3.18	-	-	-	-	0.05	6.35
	ไชยคราม	-	-	-	-	-	3.75	-	-	-	-	-	3.75
	ดอนสัก	-	0.19	0.31	3.53	RE PI VS	8.70	-	-	1.71	8.34	0.33	23.10

อำเภอ	ตำบล	พื้นที่กัดเซาะ (กิโลเมตร)			มีโครงสร้าง		พื้นที่ไม่กัดเซาะ (ระยะทางตามแนวชายฝั่ง หน่วยเป็น กิโลเมตร)						รวมความยาว (กม.)
		รุนแรง (≥ 5 ม./ปี)	ปานกลาง (1-5 ม./ปี)	น้อย (≤ 1 ม./ปี)	ระยะทาง (กม.)	ประเภทโครงสร้าง	สมดุล	สะสมตะกอนมาก	สะสมตะกอนน้อย	พื้นที่ที่ถูกกัด/พื้นที่ถล่มทะเล	หาดหิน	ปากแม่น้ำ	
รวม		0.49	0.31	1.24	8.92	-	128.90	0.34	0.50	1.71	8.34	6.42	157.17

หมายเหตุ : RE = Revetment (เขื่อนหินทิ้ง, หินทิ้ง) VS = Vertical Seawall (กำแพงกันคลื่นประเภทตั้งตรง) PI = Pier (ท่าเทียบเรือ) OB = Offshore Breakwater (เขื่อนหินป้องกันคลื่นนอกชายฝั่ง) JT = Jetty (เขื่อนกันทรายและคลื่นปากแม่น้ำ)
ที่มา:สำนักงานทรัพยากรทางทะเลและชายฝั่งที่ 4 (จ.สุราษฎร์ธานี)

2.5.6 ปัญหาจากภัยธรรมชาติต่างๆ (อุทกภัย ภัยแล้ง และ ดินถล่ม)

ช่วงระยะเวลาที่ผ่านมา จากการเปลี่ยนแปลงของสภาวะอากาศโลก ได้ส่งผลกระทบต่อชีวิตมนุษย์ รวมทั้งผลกระทบต่อทรัพยากรธรรมชาติต่างๆ เช่น ป่าไม้ สัตว์ป่า ทรัพยากรน้ำ เป็นต้น และยังส่งผลกระทบต่อสภาพภูมิอากาศที่เปลี่ยนแปลงไปอย่างเฉียบพลัน เกิดเหตุการณ์ความรุนแรงทางธรรมชาติ เช่น น้ำท่วม ภัยแล้ง ดินถล่ม พายุ ภัยธรรมชาติเหล่านี้ล้วนส่งผลกระทบต่อการใช้ชีวิตของสิ่งมีชีวิตบนโลกใบนี้ ทั้ง คน สัตว์และพืช ซึ่งต้องมีการปรับตัวและเตรียมรับมือกับภัยธรรมชาติต่างๆ เช่น ฝนไม่ตกต้องตามฤดูกาล หรือเกิดเหตุดินถล่มจากการที่ดินไม่สามารถอุ้มน้ำไว้ได้ เนื่องจากไม่มีรากของต้นไม้ช่วยในการพยุงหน้าดิน ปัญหาภัยธรรมชาติเหล่านี้นอกจากเป็นปรากฏการณ์ที่เกิดขึ้นจากการเปลี่ยนแปลงตามสภาวะของโลกแล้ว การกระทำของมนุษย์เองก็เป็นส่วนหนึ่งที่จะช่วยเร่งปฏิริยาของการเปลี่ยนแปลง ทั้งการเพิ่มขึ้นอย่างรวดเร็วของประชากรโลก การแย่งชิงกันใช้ทรัพยากรที่มีอยู่อย่างจำกัด ความเห็นแก่ตัวของมนุษย์ในการรุกรานทำลายธรรมชาติ เหล่านี้เป็นต้น

จังหวัดสุราษฎร์ธานี อยู่ในบริบทที่มีการเปลี่ยนแปลงของสภาพแวดล้อมอย่างหลีกเลี่ยงไม่ได้ จากเหตุการณ์น้ำท่วมภาคใต้ครั้งใหญ่ที่ผ่านมา จังหวัดสุราษฎร์ธานีก็ได้รับผลกระทบจากอุทกภัยครั้งที่ผ่านมาเช่นกัน (ช่วงระยะเวลาตั้งแต่วันที่ 25 มีนาคม – 5 เมษายน 2554) มีผู้เดือดร้อน 140,116 ครัวเรือน จำนวน 510,069 คน รวมมูลค่าความเสียหายประมาณ 4,000 กว่าล้านบาท สาเหตุอันเนื่องมาจากความกดอากาศสูงกำลังค่อนข้างแรงจากประเทศจีนแผ่เสริมลงมาปกคลุมประเทศไทยตอนบน ส่งผลให้ลมตะวันออกเฉียงใต้พัดปกคลุมอ่าวไทย และภาคใต้กำลังแรง ทำให้หลายพื้นที่ในจังหวัดภาคใต้มีน้ำป่าไหลหลาก น้ำท่วมฉับพลัน และน้ำล้นตลิ่ง ความเสียหายที่ได้รับมีทั้งพื้นที่การเกษตร พื้นที่อยู่อาศัย แหล่งทรัพยากรต่างๆ รวมถึงสถานที่ท่องเที่ยวหลายแห่ง เช่น เกาะสมุย แหล่งท่องเที่ยวระดับโลก ได้รับความเสียหายเป็นจำนวนมาก ทั้งการสูญเสียชีวิต และทรัพย์สิน รวมถึงรายได้จากการท่องเที่ยวที่ลดลงเช่นกัน เนื่องจากนักท่องเที่ยวไม่แน่ใจในสถานการณ์ของภัยธรรมชาติ รวมถึงผู้ประกอบการยังไม่มีความพร้อมที่จะเปิดดำเนินกิจการ และกิจกรรมการท่องเที่ยวต่างๆ ได้ทันทีหลังจากประสบภาวะอุทกภัย ทั้งนี้ต้องอาศัยเงินทุนและระยะเวลาในการฟื้นฟูจากความเสียหายต่างๆ ระยะเวลาหนึ่ง

2.5.7 สถานการณ์สาธารณภัยที่เกิดขึ้นในพื้นที่ (อุทกภัย ภัยแล้ง วาตภัย อัคคีภัย และดินโคลนถล่ม)

(1) อุทกภัย (Flood)

อุทกภัย เป็นสาธารณภัยที่เกิดจากฝนตกหนัก และฝนตกสะสมเป็นเวลานาน ทำให้เกิดน้ำป่าไหลหลาก น้ำท่วมฉับพลัน น้ำท่วมขังและน้ำล้นตลิ่ง ประชาชนได้รับความเดือดร้อน โดยมีสาเหตุหลัก ได้แก่ มรสุมตะวันตกเฉียงใต้ที่พัดปกคลุมทะเลอันดามันและประเทศไทย ในช่วงเดือนพฤษภาคมถึงกันยายน มรสุมตะวันออกเฉียงเหนือที่พัดปกคลุมอ่าวไทยและภาคใต้ ในช่วงเดือนตุลาคมถึงธันวาคม จังหวัดสุราษฎร์ธานี เกิดอุทกภัย ที่มีความสูญเสียมากที่สุด

ปี พ.ศ.	จำนวน (ครั้ง)	จำนวนพื้นที่ประสบภัย		ช่วงเดือน	ผลกระทบ/ความเสียหาย					
		ตำบล	อำเภอ		ครัวเรือน	ผู้ประสบภัย (คน)	บาดเจ็บ (คน)	เสียชีวิต (คน)	พื้นที่เกษตร (ไร่)	มูลค่าความเสียหาย (บาท)
2559	3	115	17	ม.ค.-ธ.ค.	40,772	135,578	-	5	9,034	274,000,000,000
2560	2	93	18	ม.ค.-ธ.ค.	40,352	140,161	-	-	38,836	87,000,000
2561	4	97	18	ม.ค.-ธ.ค.	21,605	53,531	-	2	22,271	103,000,000
2562	-	-	-	ม.ค.-ปัจจุบัน	-	-	-	-	-	-

(ที่มา : สำนักงานป้องกันและบรรเทาสาธารณภัยจังหวัดสุราษฎร์ธานี ณ วันที่ 13 พฤษภาคม 2562)

(2) ภัยแล้ง (Drought)

ภัยแล้ง เกิดขึ้นเนื่องจากน้ำฝน น้ำใต้ดิน หรือน้ำในแหล่งน้ำธรรมชาติ หรืออ่างเก็บน้ำ มีน้อยกว่าปกติในช่วงเวลาหนึ่ง โดยมีปริมาณน้ำน้อยกว่าที่พืช คน หรือสัตว์ต้องการ ซึ่งเป็นสภาวะการขาดแคลนน้ำอุปโภคและบริโภค รวมถึง น้ำเพื่อการเกษตรและอุตสาหกรรมในพื้นที่ใดพื้นที่หนึ่งเป็นเวลานานจนก่อให้เกิดความเสียหาย และจากสภาวะการเปลี่ยนแปลงของสภาพภูมิอากาศ เป็นสาเหตุให้ฤดูฝนสั้นลง มีปริมาณฝนตกน้อยลง ทำให้ปริมาณน้ำในเขื่อน และอ่างเก็บน้ำ ในพื้นที่ มีปริมาณไม่เพียงพอเพื่ออุปโภคบริโภคและเพื่อการเกษตร โดยเฉพาะพื้นที่นอกเขตชลประทาน โดยมีมูลค่าความเสียหายที่ผ่านมา ที่ดำเนินการให้ความช่วยเหลือตามระเบียบกระทรวงการคลังว่าด้วยเงินทดรองราชการเพื่อช่วยเหลือผู้ประสบภัยพิบัติกรณีฉุกเฉิน พ.ศ. 2556

ปี พ.ศ.	จำนวน (ครั้ง)	จำนวนพื้นที่ประสบภัย		ช่วงเดือน	ผลกระทบ/ความเสียหาย					
		ตำบล	อำเภอ		ครัวเรือน	ผู้ประสบภัย (คน)	บาดเจ็บ (คน)	เสียชีวิต (คน)	พื้นที่เกษตร (ไร่)	มูลค่าความเสียหาย (บาท)
2559	1	10	1	ม.ค.-ธ.ค.	1,380	4,140	-	-	2,725	-

2560	-	-	-	-	-	-	-	-	-	-
2561	-	-	-	-	-	-	-	-	-	-
2562	-	-	-	-	-	-	-	-	-	-

(ที่มา : สำนักงานป้องกันและบรรเทาสาธารณภัยจังหวัดสุราษฎร์ธานี ณ วันที่ 13 พฤษภาคม 2562)

(3) วาทภัย (Storm)

วาทภัย เป็นสาธารณภัยที่มีสาเหตุจากพายุลมแรง จนทำให้เกิดความเสียหายแก่อาคาร บ้านเรือน ต้นไม้พืชผลการเกษตรและสิ่งก่อสร้างรวมถึงชีวิตของประชาชน โดยมีสาเหตุจากปรากฏการณ์ทางธรรมชาติ คือ พายุฝน ฟ้าคะนอง พายุฤดูร้อน และพายุหมุนเขตร้อน โดยเฉพาะพายุหมุนเขตร้อนจะส่งผลกระทบต่อพื้นที่เป็นบริเวณกว้าง นับร้อยตารางกิโลเมตร เมื่อพายุมีกำลังแรงในชั้นดีเปรสชันจะทำให้เกิดฝนตกหนักและมีมือทกภัยตามมา สำหรับมูลค่าความเสียหายที่ผ่านมา

ปี พ.ศ.	จำนวน (ครั้ง)	จำนวนพื้นที่ประสบภัย		ช่วงเดือน	ผลกระทบ/ความเสียหาย					
		ตำบล	อำเภอ		ครัวเรือน	ผู้ประสบภัย (คน)	บาดเจ็บ (คน)	เสียชีวิต (คน)	พื้นที่เกษตร (ไร่)	มูลค่าความเสียหาย (บาท)
2559	9	69	15	ม.ค-ธ.ค	4,463	15,027	-	-	487	4,701,156
2560	49	34	19	ม.ค-ธ.ค	653	2,356	-	-	2	5,175,000
2561	104	97	17	ม.ค-ธ.ค.	900	9,130	-	-	448	13,807,060
2562	-	-	-	ม.ค-ปัจจุบัน	-	-	-	-	-	-

(ที่มา : สำนักงานป้องกันและบรรเทาสาธารณภัยจังหวัดสุราษฎร์ธานี ณ วันที่ 13 พฤษภาคม 2562)

(4) อัคคีภัย (Fire)

อัคคีภัย เป็นสาธารณภัยประเภทหนึ่งที่เกิดจากไฟ ไฟเป็นพลังงานอย่างหนึ่งที่ทำให้ความร้อนโดยความร้อนของไฟที่ขาดการควบคุม ดูแล จะทำให้เกิดการติดต่อลูกกลมไปตามบริเวณที่มีเชื้อเพลิง เกิดการลุกไหม้ต่อเนื่องหากปล่อยเวลาของการลุกไหม้นานเกินไป จะทำให้เกิดการลุกลามมากยิ่งขึ้น สภาวะของไฟจะรุนแรงมากขึ้น ถ้าการลุกไหม้มีเชื้อเพลิงหนูนหรือมีไอของเชื้อเพลิงถูกขับออกมามาก ความร้อนแรงก็จะมากยิ่งขึ้น สิ่งที่ทำให้เกิดอัคคีภัยได้ง่าย ได้แก่ เชื้อเพลิง สารเคมี หรือวัตถุใด ๆ ที่มีสถานะเป็นของแข็ง ของเหลว หรือก๊าซที่อยู่ในภาวะพร้อม จะเกิดการสันดาปจากการจุดติดใด ๆ หรือ จากการสันดาปเอง สำหรับในพื้นที่จังหวัดสุราษฎร์ธานี ก็มีความสูญเสียจากอัคคีภัยที่ผ่านมาเป็นจำนวนมาก

ปี พ.ศ.	จำนวน (ครั้ง)	จำนวนพื้นที่ประสบภัย		ช่วงเดือน	ผลกระทบ/ความเสียหาย					
		ตำบล	อำเภอ		ครัวเรือน	ผู้ประสบภัย (คน)	บาดเจ็บ (คน)	เสียชีวิต (คน)	พื้นที่เกษตร (ไร่)	มูลค่าความเสียหาย (บาท)
2559	3	10	6	ม.ค-ธ.ค	43	88	-	-	368	2,200,000
2560	-	-	-	-	-	-	-	-	-	-
2561	6	5	4	ม.ค-ธ.ค.	22	70	-	-	-	2,300,000
2562	-	-	-	ม.ค.- ปัจจุบัน	-	-	-	-	-	-

(ที่มา : สำนักงานป้องกันและบรรเทาสาธารณภัยจังหวัดสุราษฎร์ธานี ณ วันที่ 13 พฤษภาคม 2562)

(5) ภัยทางถนน (Road Safety)

คณะรัฐมนตรีได้กำหนดให้ พ.ศ. 2554 – 2563 เป็นทศวรรษแห่งความปลอดภัยทางถนน โดยเป้าหมายลดอัตราการเสียชีวิตจากอุบัติเหตุจากถนนต่ำกว่า 10 คนต่อหนึ่งแสนประชากรในปี พ.ศ. 2563 จังหวัดสุราษฎร์ธานี เป็นจังหวัดใหญ่มีขนาดประชากรและพื้นที่เป็นอันดับต้นๆ ของภาคใต้ มีการเติบโตด้านเศรษฐกิจ และการท่องเที่ยวอย่างเนื่องโดยสภาพภูมิอากาศ หากสุราษฎร์ธานีเป็นประตูสู่ภาคใต้ โดยถนนสายหลัก คือทางหลวงหมายเลขที่ 41 ซึ่งเป็นสายกลางสู่ภาคใต้ทั้งหมด ทางหลวงหมายเลข 401 เป็นเส้นทางเลียยฝั่งตะวันออก และทางหลวงหมายเลข 44 (ถนนชาร์เทิร์น) เลียบตะวันตกสู่ฝั่งทะเลอันดามัน ข้อมูลการเสียชีวิตจากอุบัติเหตุทางถนนพบว่าจังหวัดสุราษฎร์ธานีอัตราผู้เสียชีวิตอยู่ในระดับสูงอัตราการเสียชีวิตอยู่ที่ 44.1 ต่อแสนประชากร (ไทยโรดส์,2557) การบาดเจ็บและเสียชีวิตกระจายตัวอยู่ในทุกพื้นที่ การบาดเจ็บส่วนใหญ่เกิดจากปัจจัยทั้ง รถ ถนน และคน ร่วมกัน โดยรถจักรยานยนต์ และการไม่สวมหมวกนิรภัย การใช้ความเร็ว และการใช้สุรา เป็นสาเหตุการตายสูงสุด ลักษณะทางกายภาพของถนนที่ส่งเสริมให้เกิดการชน

ปี พ.ศ.	ช่วงเดือน	อุบัติเหตุ	บาดเจ็บ	เสียชีวิต	มูลค่าความเสียหาย (บาท)
2559	ม.ค-ธ.ค	3,624	3,727	231	ประเมินค่าไม่ได้
2560	ม.ค-ธ.ค	3,193	3,271	312	ประเมินค่าไม่ได้
2561	ม.ค-ธ.ค	3,486	3,571	337	ประเมินค่าไม่ได้
2562	ม.ค.-ปัจจุบัน	-	-	-	ประเมินค่าไม่ได้
รวม	ม.ค.-ปัจจุบัน	10,303	10,659	880	ประเมินค่าไม่ได้

2.5.8 ความเสี่ยงสาธารณสุขของจังหวัดสุราษฎร์ธานี

จากข้อมูลสถิติการเกิดอุทกภัย วาตภัย ภัยแล้งอุบัติเหตุทางถนน และอุบัติเหตุทางน้ำ ซึ่งนับวันยังมีโอกาสเกิดขึ้นได้บ่อยครั้ง ประกอบกับลักษณะภูมิศาสตร์ เป็นที่ราบลุ่ม เป็นแอ่งกระทะลุ่มแม่น้ำตาปี (ในเขตพื้นที่อำเภอเมืองสุราษฎร์ธานี พุนพิน พระแสง เวียงสระ เคียนซา) และที่ราบเนินเขา ลักษณะภูมิอากาศร้อนชื้น ฝนตกชุกในเขตพื้นที่สองฝั่ง ได้แก่ฝั่งตะวันตกพื้นที่ติดภูเขาสูงสลับซับซ้อนซึ่งติดกับ ฝั่งทะเลอันดามัน (อำเภอบ้านตาขุน ศิริรัฐนิคม พนม ชัยบุรี) และฝั่งตะวันออกติดชายทะเลอ่าวไทย มีพื้นที่ที่เป็นเกาะ ได้แก่ เกาะสมุย เกาะพะงันเกาะเต่า และเขตอุทยานแห่งชาติ หมู่เกาะอ่างทองเป็นต้น มีความเสี่ยงต่อการเกิดสาธารณสุขในแต่ละพื้นที่ ดังนี้

ที่	อำเภอ	พื้นที่ตำบล	ลักษณะทางกายภาพ	ประเภทภัยที่เกิดขึ้นบ่อยครั้ง/ คาดว่าจะเกิดขึ้น
๑	เมืองสุราษฎร์ธานี	ตลาดบางกุ้ง มะขามเตี้ย บางไปไม้บางทะเล วัดประตู่ ขุนทะเล คลองน้อยบางไทร บางโพธิ์, คลองฉนาก	เป็นที่ราบลุ่ม ปากแม่น้ำ ติดลุ่มน้ำตาปี และแม่น้ำตาปีเป็นพื้นที่รับน้ำแหล่งสุดท้ายของแม่น้ำตาปี ก่อนจะไหลลงอ่าวไทย	อุทกภัย, วาตภัย อุบัติเหตุทางถนน และอุบัติเหตุทางน้ำ
๒	กาญจนดิษฐ์	ท่าทอง ท่าทองใหม่,กะแดะ ทุ่งกง,กรูด ช้างซ้าย,พลายวาส ปาร์ออน ตะเคียนทอง ช้างขวา,ท่าอูแท ทุ่งรัง,คลองสระ	เป็นที่ราบลุ่ม ปากแม่น้ำ ท่าทอง ติดทะเลอ่าวไทย และแม่น้ำท่าทองเป็นพื้นที่รับน้ำแหล่งสุดท้ายของอำเภอ ยังมีพื้นที่บางส่วนติดภูเขาสูง ซึ่งเป็นพื้นที่ตอนบนของอำเภอ(ตำบลคลองสระ ท่าอูแทปาร์ออนติดกับจังหวัดนครศรีธรรมราช และมีถนนทางหลวงแผ่นดินสาย ๔๐๑ ตัดผ่าน ตำบลท่าทองใหม่ กะแดะ ทุ่งกง ช้างขวา ตะเคียนทอง ท่าอูแท	อุทกภัย,ภัยแล้ง,วาตภัยโคลนถล่ม (ตำบลคลองสระ และ ท่าอูแท) น้ำเหนือไหลหลาก (ตำบล ปาร์ออน กรูด ช้างขวา ช้างซ้าย พลายวาส ท่าอูแท) อุบัติภัยทางน้ำ และอุบัติเหตุทางถนน
3	ดอนสัก	ดอนสัก ชลคราม ไชยคราม ปากแพรก	เป็นที่ราบสูงด้านตะวันออกของจังหวัด พื้นที่บางส่วนเป็นภูเขาสูง(ตำบลปากแพรก) บางส่วนติดชายทะเลอ่าวไทย (ตำบลดอนสัก) มีการสัญจรทางน้ำเพื่อการท่องเที่ยว และมีถนนทางหลวงแผ่นดินสาย ๔๐๑ ตัดผ่าน ตำบลปากแพรก	อุทกภัย,วาตภัย,ภัยแล้งและอุบัติเหตุทางน้ำ และทางถนน
4	เกาะสมุย	อ่างทองลิปะน้อย ตลิ่งฆะหน้าเมือง มะเร็ตปุ่พุดแม่น้ำ	เป็นพื้นที่เกาะในอ่าวไทย ภายในเกาะมีภูเขาตรงกลางเกาะพื้นที่ราบชายฝั่งทะเลรอบเกาะ	อุทกภัย,ดินโคลนถล่มภัยแล้ง,วาตภัย, อุบัติภัยทางน้ำ และอุบัติเหตุทางถนน
5	เกาะพะงัน	เกาะพะงัน บ้านใต้ เกาะเต่า	เป็นพื้นที่เกาะในอ่าวไทย ภายในเกาะมีภูเขาตรงกลางเกาะพื้นที่ราบชายฝั่งทะเลรอบเกาะ	อุทกภัยดินโคลนถล่ม,ภัยแล้ง, วาตภัย อุบัติภัยทางน้ำและอุบัติเหตุถนน
๖	ไชยา	ตลาดไชยา,เสม็ด	เป็นที่ราบสูงตอนกลาง มีพื้นที่บางส่วนติด	อุทกภัย (น้ำป่าไหลหลาก ในตำบล

ที่	อำเภอ	พื้นที่ตำบล	ลักษณะทางกายภาพ	ประเภทภัยที่เกิดขึ้นบ่อยครั้ง/ คาดว่าจะเกิดขึ้น
		พุมเรียง,เวียง ทุ่ง,ป่าเว ตะกรบ,โมถ่าย ปากหมาก	ภูเขาสูงและบางส่วนติดทะเล ซึ่งเป็นพื้นที่ ราบรองรับน้ำซึ่งไหลมาจากพื้นที่สูง และมี ถนนทางหลวงแผ่นดินสาย41(สายเอเชีย) ตัดผ่านตำบลเวียง ทุ่ง ป่าเว	ทุ่ง) ดินโคลนถล่ม(ตำบลปาก หมาก), วาตภัย, ภัยแล้ง,อุบัติเหตุ ทางถนน
๗	คีรีรัฐนิคม	ท่าখনอน บ้านยาง น้ำหัก,กะเปา ท่ากระดาน ย่านยาว ถ้ำสิงขร บ้านทำเนียบ	เป็นที่ราบสูงภูเขาสลับซับซ้อนมีลำห้วย สาขาไหลมาจากอำเภอวิภาวดี ตำบลน้ำ หัก และพื้นที่ต่ำได้แก่ตำบลท่าখনอน ถ้ำ สิงขรและทำเนียบ	อุทกภัย (น้ำป่าไหลหลาก ในตำบล น้ำหัก ท่าখনอน) ดินโคลนถล่ม ทำเนียบ), วาตภัย, ภัยแล้ง
๘	บ้านตาขุน	เขาพัง เขาวง พะแสง พรุไทย	เป็นที่ราบสูงภูเขาสลับซับซ้อน มีเขื่อนรัฐช ประภาสำหรับกักเก็บน้ำขนาดใหญ่ ของ การไฟฟ้าฝ่ายผลิต เพื่อผลิตกระแสไฟฟ้า และเพื่อการเกษตร ปัจจุบันในเขื่อนรัชช ประภา (ตำบลเขาพัง)เป็นแหล่งท่องเที่ยว ที่มีชื่อเสียง	อุทกภัย , วาตภัยและอุบัติเหตุทาง น้ำ (ในเขื่อนรัชชประภา)
๙	พนม	พนม พังกาญจน์ ต้นยวน คลองศก พลูเถื่อน คลองชะอุ่น	เป็นที่ราบสูงภูเขาสลับซับซ้อน มีลำห้วย สาขาได้แก่คลองสก คลองพนม และคลอง ชะอุ่น ไหลลงสู่ที่ต่ำได้แก่คลองศก คลอง ชะอุ่น พังกาญจน์	อุทกภัย (น้ำป่าไหลหลาก อุบัติเหตุทาง ถนน ในตำบลคลองศก พนม คลองชะอุ่น ต้นยวน) ดินโคลนถล่ม(ตำบลพลูเถื่อน, วาตภัย, ภัยแล้ง,แผ่นดินไหว(รอยเลื่อน คลองชะอุ่น)พาดผ่านตำบลคลองชะอุ่น)
๑๐	ท่าฉาง	ท่าฉาง,เขาด่าน ท่าเคย คลองไทร เสวียด ปากฉลุย	เป็นที่ราบสูงตอนกลาง มีพื้นที่บางส่วนติด ภูเขาสูงและบางส่วนติดทะเล ซึ่งเป็นพื้นที่ ราบรองรับน้ำซึ่งไหลมาจากพื้นที่สูง และ มีถนนทางหลวงแผ่นดินสายเอเชียตัดผ่าน ตำบลท่าฉางเสวียด	อุทกภัย (น้ำป่าไหลหลาก ในตำบล ปากฉลุย เสวียด) , วาตภัย, ภัย แล้ง และอุบัติเหตุทางถนนตำบล ท่าฉาง
๑๑	บ้านนาสาร	นาสาร,พรุพี ทุ่งเตา,ลำพูน ท่าชี,ควนศรี ควนสุบรรณ คลองปราบ น้ำพุ,ทุ่งเตาใหม่ เพิ่มพูนทรัพย์	พื้นที่ราบสูงด้านตะวันออก มีลำห้วยสาขา ได้แก่คลองลำพูน คลองฉวาง และพื้นที่ บางส่วนติดแม่น้ำตาปี (ตำบลท่าชี) ประกอบด้วยพื้นที่ด้านตะวันออกเป็นภูเขา สลับซับซ้อนและมีถนนทางหลวงแผ่นดิน สาย41(สายเอเชียตัดผ่าน) (ตำบล นาสาร พรุพี คลองปราบ)	อุทกภัย (น้ำป่าไหลหลาก ในตำบล เพิ่มพูนทรัพย์ นาสาร) (น้ำล้น ตลิ่งและท่วมซัง ตำบลท่าชี ลำพูน), วาตภัย, ภัยแล้ง และ อุบัติเหตุทางถนน ตำบลนาสาร ,พรุพี,คลองปราบ
๑๒	เคียนซา	เคียนซา พ่วงพรมคร ชตยา ธัญคามารี บ้านตั้ง	พื้นที่ราบสูงตอนกลาง พื้นที่บางส่วนติดกับ แม่น้ำตาปี(ตำบลเคียนซา พ่วงพรมคร เขาตอก อรัญคามวารี)	อุทกภัย (น้ำล้นตลิ่งและท่วมซัง ตำบลเคียนซา พ่วงพรมคร เขา ตอก อรัญคามวารี), วาตภัย, ภัย แล้ง

ที่	อำเภอ	พื้นที่ตำบล	ลักษณะทางกายภาพ	ประเภทภัยที่เกิดขึ้นบ่อยครั้ง/ คาดว่าจะเกิดขึ้น
๑๓	เวียงสระ	เวียงสระ บ้านล้อม คลองฉนวน ทุ่งหลวง เขานิพันธ์	พื้นที่ราบสูงด้านตะวันออก มีภูเขา สลับซับซ้อน(ตำบลบ้านสร้อย) มีลำห้วยสาขา คือคลองตาล ไหลลง แม่น้ำตาปี (ตำบลทุ่ง หลวง) ประกอบกับพื้นที่ติดแม่น้ำตาปีเป็นที่ ลุ่มต่ำใกล้แม่น้ำ และมีถนนทางหลวงแผ่นดิน (สาย41) สายเอเชียตัดผ่าน ทุกตำบล	อุทกภัย (น้ำป่าไหลหลาก ในตำบล บ้านล้อม) (น้ำล้นตลิ่งและท่วมขัง ตำบลเวียงสระ คลองฉนวน และ ทุ่งหลวง), วาตภัย , ภัยแล้ง อุบัติเหตุ ทางถนน
๑๔	พระแสง	อโพน,บางสวรรค์ สินปุน,ไทรซิง สินเจริญ ไทรโสภา สาคร	พื้นที่ราบสูงตอนกลาง มีลำห้วยสาขาได้แก่ คลองอโพน และคลองฉนวน ไหลมาบรรจบกับ แม่น้ำตาปี ทำให้พื้นที่บางส่วนที่ติดกับแม่ น้ำตาปี(ตำบล อโพน สินปุน สินเจริญ เกิด อุทกภัยบ่อยครั้ง)	อุทกภัย (น้ำเหนือไหลหลาก ใน ตำบลอโพน สินปุน สินเจริญ) วาต ภัย, ภัยแล้ง
๑๕	พุนพิน	ท่าข้าม,ท่าสะท้อน ลีเล็ด,บางมะเตือ บางเดือน ท่าโรงช้าง,กรูด พุนพิน,บางจอน ศรีวิชัย,น้ำรอบ มะลวน,หัวเตย หนองไทร,ตะปาน เขาหัวควาย	เป็นพื้นที่ราบสูงตอนกลาง มีแม่น้ำสาย สำคัญ สองสายไหลมาบรรจบกัน ที่ตำบล ท่าข้าม ทำให้อำเภอพุนพินเป็นแหล่งรับ น้ำจากแม่น้ำตาปี ที่ไหลมาจากอำเภอพระ แสง เวียงสระ เคียนซา บ้านนาสาร และ แม่น้ำพุมดวง ที่ไหลมาจากอำเภอบ้านตา ขุน และมีถนนทางหลวงแผ่นดินสาย41(สายเอเชียตัดผ่าน) ตำบลท่าโรงช้าง หนองไทร พุนพิน หัวเตย ท่าข้าม	อุทกภัย (น้ำเหนือไหลหลาก และ น้ำล้นตลิ่งในพื้นที่ใกล้แม่น้ำตาปี และพื้นที่ลุ่มต่ำปากแม่น้ำ ได้แก่ ตำบลท่าสะท้อน ท่าข้าม ท่าโรง ช้าง ลีเล็ด) วาตภัย, ภัยแล้ง, อุบัติเหตุทางถนน อุบัติภัยทางน้ำ
๑๖	บ้านนาเดิม	บ้านนา นาใต้ ท่าเรือ ทรัพย์ทวี	พื้นที่ราบสูงตอนกลาง ซึ่งมีพื้นที่บางส่วนเป็น พื้นที่ลุ่มรับน้ำจากพื้นที่อำเภอข้างเคียง ก่อน จะไหลลงแม่น้ำตาปี(ตำบลท่าเรือ ทรัพย์ทวี) และมีถนนทางหลวงแผ่นดินสาย41 (สาย เอเชีย)ตัดผ่าน ทุกตำบล	อุทกภัย (น้ำเหนือไหลหลาก และ น้ำล้นตลิ่งในพื้นที่ใกล้แม่น้ำตาปี และพื้นที่ลุ่มต่ำปากแม่น้ำ ได้แก่ (ตำบลท่าเรือ ทรัพย์ทวี)วาตภัย, ภัยแล้ง,อุบัติเหตุทางถนน
๑๗	ท่าชนะ	ท่าชนะ สมอทอง ประสงค์ คันธุลี วัง คลองพา	เป็นที่ราบสูงตอนกลาง มีพื้นที่บางส่วนติด ภูเขาสูง (ตำบลประสงค์)และบางส่วนติด ทะเล(ตำบลท่าชนะ) ซึ่งเป็นพื้นที่ราบ รองรับน้ำซึ่งไหลมาจากพื้นที่สูง(ตำบลสมอ ทอง ท่าชนะ วัง) และมีถนนทางหลวงแผ่นดิน สาย เอเชียตัดผ่าน ทุกตำบล	อุทกภัย (น้ำป่าไหลหลาก และดิน โคลนถล่ม ในตำบลประสงค์ คลอง พา) วาตภัย, ภัยแล้ง, อุบัติเหตุ ทางถนน
๑๘	ชัยบุรี	สองแพรก,ชัยบุรี คลองน้อย ไทรทอง	เป็นพื้นที่ราบสูงภูเขาสลับซับซ้อน	วาตภัย, ภัยแล้ง,อุทกภัย
๑๙	วิภาวดี	ตะกุกใต้ ตะกุกเหนือ	เป็นที่ราบสูงภูเขาสลับซับซ้อนมีลำห้วย สาขา คลองปาว คลองพาย และคลองเลย และคลองย่น ไหลลงสู่ที่ต่ำได้แก่ตำบลน้ำ หัก อำเภอศรีรัตนคม	อุทกภัย (น้ำป่าไหลหลาก ดิน โคลนถล่ม) ในตำบล ตะกุกเหนือ บ้านเขี้ยวเฟือง คลองวาย คลอง มุยบางไต้) ตำบลตะกุกใต้ (น้ำป่า ไหลหลาก) บ้านคลองปาว เขี้ยวปราง

ตารางที่ ๑.1 : วิเคราะห์ปัจจัยที่ทำให้เกิดความเสียหายในพื้นที่จังหวัดสุราษฎร์ธานี

ปัจจัยที่ทำให้เกิดความเสียหาย (ตารางที่ 1.1) ทำให้สามารถจัดประเภทภัยและการประเมินความเสี่ยงสาธารณสุขของจังหวัดสุราษฎร์ธานี ได้ดังนี้ (ตารางที่ 1.2) ดังนี้

ประเภทภัย	ระดับความเสียหาย	ระดับความรุนแรง	ระดับการบริหารจัดการ	ระดับความล่าช้า
อุทกภัย	สูง	ปานกลาง	ปานกลาง	ปานกลาง
น้ำป่าไหลหลาก/ดินโคลนถล่ม	ปานกลาง	ปานกลาง	ปานกลาง	ปานกลาง
วาทภัยจากพายุหมุนเขตร้อน	ปานกลาง	ปานกลาง	ปานกลาง	ปานกลาง
ภัยแล้ง	ปานกลาง	ปานกลาง	ปานกลาง	ปานกลาง
อัคคีภัย	ปานกลาง	ปานกลาง	ปานกลาง	ปานกลาง
แผ่นดินไหว	ต่ำ	น้อย	ปานกลาง	น้อย
ภัยจากอุบัติเหตุจราจรทางถนน	สูง	ปานกลาง	ปานกลาง	ปานกลาง
ภัยจากอากาศหนาว	ต่ำ	น้อย	ปานกลาง	น้อย
ภัยจากไฟป่าและหมอกควัน	ต่ำ	น้อย	ปานกลาง	น้อย
ภัยจากสารเคมีและวัตถุอันตราย	ต่ำ	น้อย	ปานกลาง	น้อย
ภัยจากโรคระบาดจากมนุษย์	ปานกลาง	น้อย	ปานกลาง	ปานกลาง
ภัยจากโรคแมลงศัตรูพืช	ปานกลาง	ปานกลาง	ปานกลาง	ปานกลาง
ภัยจากโรคระบาดสัตว์	ปานกลาง	ปานกลาง	ปานกลาง	ปานกลาง
ภัยจากเทคโนโลยีสารสนเทศ	ต่ำ	น้อย	ปานกลาง	น้อย

ตารางที่ 1.๒ : ประเมินความเสี่ยงสาธารณสุข ของจังหวัดสุราษฎร์ธานี

๑. ระดับความเสียหายสูง = ๒ ระดับความเสียหายปานกลาง = ๗ ระดับความเสียหายต่ำ = ๔
๒. ระดับความรุนแรงสูง = ๐ ระดับความรุนแรงปานกลาง = ๘ ระดับความรุนแรงน้อย = ๖
๓. ระดับการบริหารจัดการดี = ๐ ระดับการบริหารจัดการปานกลาง = ๑๔ ระดับการบริหารจัดการน้อย = ๐
๔. ระดับความล่าช้าสูง = ๐ ระดับความล่าช้าปานกลาง = ๙ ระดับความล่าช้าเล็กน้อย = ๕

การประเมินความเสี่ยงจากสาธารณสุข

ประเภทของภัย	พื้นที่เสี่ยงภัย			ปัจจัยสาเหตุที่ทำให้เกิดความเสียหาย	ศักยภาพของพื้นที่
	เสี่ยงสูง	เสี่ยงปานกลาง	เสี่ยงต่ำ		
อุทกภัย	อ.เมือง อ.พุนพิน อ.กาญจนดิษฐ์ อ.เกาะสมุย อ.ดอนสัก อ.ท่าชนะ	อ.เกาะพะงัน		1.การตัดไม้ทำลายป่า 2.ปริมาณน้ำฝนมาก เนื่องจากฝนตกชุก 3.การถมที่บุกรุกลำน้ำ และพื้นที่กักเก็บน้ำตาม ธรรมชาติ	1.มีเครือข่ายในการป้องกัน และบรรเทาสาธารณภัย ประกอบด้วย 1.1 มีสเตอร์เตือนภัย 1.2 ทีมหนึ่งตำบลหนึ่งทีมกู้ ชีพกู้ภัยทุกองค์กรปกครอง ส่วนท้องถิ่น

ประเภทของภัย	พื้นที่เสี่ยงภัย			ปัจจัยสาเหตุที่ทำให้เกิด ความเสี่ยงภัย	ศักยภาพของพื้นที่
	เสี่ยงสูง	เสี่ยงปานกลาง	เสี่ยงต่ำ		
	อ.ไชยา อ.ท่าฉาง อ.วิภาวดี อ.เวียงสระ อ.พระแสง อ.บ้านตาขุน อ.บ้านนาเดิม อ.บ้านนาสาร อ.ชัยบุรี อ.เคียนซา อ.คีรีรัฐนิคม อ.พนม				1.3 สมาชิก อปพร. จำนวน 23,549 คน คิดเป็นร้อยละ 2.24 ของประชากรจังหวัด 1.4 จัดอบรมการจัดการภัยพิบัติโดยอาศัยชุมชนเป็นฐาน จำนวน 70 รุ่น รวม 3,740 คน 1.5 จัดให้มีการฝึกซ้อมแผนป้องกันและบรรเทาสาธารณภัย ทั้งระดับกลุ่มจังหวัด ระดับจังหวัด ระดับอำเภอ และองค์กรปกครองส่วนท้องถิ่น โดยเน้นหนักด้านแผนอุทกภัยและดินโคลนถล่ม
อุบัติเหตุทางถนน	อ.เมือง อ.พุนพิน อ.กาญจนดิษฐ์ อ.เกาะสมุย อ.ท่าชนะ อ.บ้านนาสาร	อ.ดอนสัก อ.ไชยา อ.เกาะพะงัน อ.ท่าฉาง อ.เวียงสระ อ.พระแสง อ.บ้านตาขุน อ.บ้านนาเดิม อ.ชัยบุรี อ.เคียนซา อ.คีรีรัฐนิคม อ.พนม	อ.วิภาวดี	1.ผู้ขับขี่ประมาท ไม่ปฏิบัติตามกฎจราจร 2.สภาพถนนและสิ่งแวดล้อมมีจุดเสี่ยงในการใช้ถนน 3.รถในปัจจุบันสามารถใช้ความเร็วได้สูงมาก 4.ชาวต่างชาติที่ไม่ทราบกฎจราจรในประเทศไทยสามารถใช้รถในประเทศไทยได้	1.รณรงค์ให้ผู้ขับขี่และใช้รถทุกชนิดปฏิบัติตามกฎจราจรอย่างเคร่งครัด 2.แก้ไขจุดเสี่ยงต่างๆในพื้นที่ ที่เกิดอุบัติเหตุบ่อยครั้ง 3.บังคับใช้กฎหมายอย่างเคร่งครัดมากขึ้น

ตารางที่ 1.3 : ประเมินความเสี่ยงสาธารณภัยแยกประเภทภัย รายอำเภอของจังหวัดสุราษฎร์ธานี

ซึ่งจากการวิเคราะห์สถานการณ์สาธารณภัย และการประเมินความเสี่ยงสาธารณภัยจังหวัดสุราษฎร์ธานี ทำให้ทราบถึงประเภทภัยที่มีความเสี่ยงในพื้นที่และสามารถจัดลำดับความเสี่ยง ได้ดังนี้ (จัดลำดับความเสี่ยงจากมากไปหาน้อย) ๑) อุทกภัยและดินโคลนถล่ม ๒) อุบัติภัยทางถนน ๓) วาตภัย ๔) ภัยแล้ง 5) อัคคีภัย ๖) อุบัติภัยทางน้ำ ๗) ภัยจากโรคแมลงสัตว์ศัตรูพืชระบาด และ ๘) แผ่นดินไหว

บทที่ 2

สรุปสภาพปัญหา และความต้องการของประชาชนผู้มีส่วนได้เสียในพื้นที่

1. การประมวลสภาพปัญหาและความต้องการของประชาชน ผู้มีส่วนได้เสีย ในพื้นที่

ข้อมูล สภาพปัญหา และความต้องการของผู้มีส่วนได้เสีย (ภาครัฐ ภาคเอกชน ภาคประชาสังคม ที่เกี่ยวข้อง) ในแต่ละประเด็นการพัฒนา เป็นข้อมูลสำคัญมากข้อมูลหนึ่งที่จะต้องใช้ในการจัดทำหรือ ทบทวนแผนพัฒนา แผนปฏิบัติการราชการประจำปี และการกำหนดโครงการต่าง ๆ โดยโครงการ กิจกรรม ต่าง ๆ ที่กำหนด จะต้องสอดคล้องสภาพปัญหาและความต้องการ มุ่งแก้ไขปัญหาที่มีอยู่ และตอบสนอง ต่อความต้องการของผู้มีส่วนได้เสีย อันจะทำให้แผนพัฒนาจังหวัด แผนปฏิบัติราชการที่จัดทำขึ้นสามารถ นำไปสู่การแก้ไขปัญหา หรือ ตอบสนองต่อความต้องการของผู้มีส่วนได้เสียอย่างแท้จริงและเพื่อให้ได้ข้อมูล ดังกล่าว สำนักงานจังหวัดสุราษฎร์ธานี จึงได้จัดประชุมเชิงปฏิบัติการ เพื่อรับฟังสภาพปัญหา และ ความต้องการของ ผู้มีส่วนได้เสีย ในแต่ละประเด็นการพัฒนา ในวันที่ 18 กันยายน 2562 ณ โรงแรมวังใต้ จังหวัด สุราษฎร์ธานี และนอกจากการประชุมเชิงปฏิบัติการดังกล่าวแล้ว ก็จะได้รวบรวมสภาพปัญหาและความ ต้องการในระดับพื้นที่ (อำเภอ) ด้วย

1.1 ผลสรุปการประชุมเชิงปฏิบัติการรับฟังสภาพปัญหาและความต้องการของพื้นที่

1) ปัญหาด้านการเกษตร

- การแก้ปัญหาด้านการเกษตรในพื้นที่ จะเน้นเพียงด้านยาง ปาล์ม ควรเพิ่มแนวทาง/โครงการ พัฒนาผลิตภัณฑ์การเกษตรชนิดอื่น ๆ ด้วย

- ต้นทุนการผลิตเกี่ยวกับการเพาะปลูกสูง เนื่องจากมีการใช้ปุ๋ยเกินความจำเป็น หรือใส่ปุ๋ยไม่ ตรงกับการวิเคราะห์ดิน/ใบ

- ขาดแผนงาน โครงการที่เกี่ยวกับการใช้สมุนไพร

- ขาดข้อมูลผลผลิตทางการเกษตร ต่าง ๆ ที่จำเป็นต่อการนำไปคาดการณ์ความต้องการ ซึ่ง จะนำไปสู่การตลาดนำการผลิตยังไม่สมบูรณ์ครบถ้วนและเป็นปัจจุบัน

- ผลผลิต ผลิตภัณฑ์ทางการเกษตร ส่วนใหญ่ยังไม่ได้มาตรฐาน ซึ่งจะกระทบต่อการส่งออกต่อไป

- ขาดแผนงานการใช้ประโยชน์จากของเหลือใช้ในสวนปาล์ม

- ขาดการประชาสัมพันธ์สินค้าเกษตรของจังหวัด

- ขาดแผนงาน โครงการ การให้องค์ความรู้แก่เกษตรกรตลอดห่วงโซ่คุณค่า (value chain)

2) ปัญหาและความต้องการด้านอุตสาหกรรมบริการ และการท่องเที่ยว

- เส้นทางเข้าสู่แหล่งท่องเที่ยว ขำรูด ทูรดโตรม

- ขาดการประชาสัมพันธ์แหล่งท่องเที่ยว/กิจกรรมการท่องเที่ยว

- การดูแลความปลอดภัยยังไม่ดีพอ

- ขาดการเชื่อมโยงการท่องเที่ยวทางทะเลและบนบก

3) ปัญหาด้านคมนาคม และ logistic

- ทางเดินรถมีขนาดแคบ ทำให้การเดินทางล่าช้า
- ขาดเส้นทางเชื่อมโยงแหล่งท่องเที่ยวเข้าด้วยกัน
- โครงสร้างพื้นฐานเพื่อการพัฒนาอย่างไม่ดีพอ

4) ปัญหาด้านชุมชนและสังคม

- การเข้าสู่สังคมผู้สูงอายุ
- ปัญหาของเด็กและเยาวชน
- ปัญหาอาชญากรและยาเสพติด

5) ปัญหาด้านทรัพยากรธรรมชาติและสิ่งแวดล้อม

- ความเสื่อมโทรมของทรัพยากรชายฝั่ง
- ปัญหาการกัดเซาะชายฝั่ง
- ปัญหาขยะบนบก และขยะในทะเล
- ขาดการอนุรักษ์ป่าต้นน้ำชุมชนอย่างครบวงจร
- ปัญหาพื้นที่ซ้อนทับระหว่าง คนกับสัตว์ป่า
- ปัญหามลพิษจากโรงงานอุตสาหกรรม

1.2 สรุปสภาพปัญหาและความต้องการในระดับพื้นที่ (อำเภอ)

จากการสำรวจปัญหาความต้องการของอำเภอ ซึ่งจัดทำโดย ก.บ.อ. จำนวน 19 อำเภอ ประกอบด้วย อำเภอเมือง อำเภอพุนพิน อำเภอกาญจนดิษฐ์ อำเภอดอนสัก อำเภอไชยา อำเภอท่าฉาง อำเภอท่าชนะ อำเภอพนม อำเภอพระแสง อำเภอเคียนซา อำเภอบ้านตาขุน อำเภอกีรีรัฐนิคม อำเภอบ้านนาสาร อำเภอเวียงสระ อำเภอชัยบุรี อำเภอเกาะสมุย อำเภอวิภาวดี อำเภอเกาะพะงัน และอำเภอชัยบุรี พบว่าความต้องการส่วนใหญ่ของคนในพื้นที่มุ่งเน้นไปที่ด้านโครงสร้างพื้นฐานเป็นอันดับหนึ่ง โดยคิดเป็นสัดส่วนร้อยละ 36.55 รองลงมาได้แก่ ด้านเศรษฐกิจ ร้อยละ 30.56 ด้านสังคมและคุณภาพชีวิต ร้อยละ 15.10 ด้านทรัพยากรธรรมชาติและสิ่งแวดล้อม ร้อยละ 12.52 และด้านความมั่นคง ร้อยละ 5.27 โดยแต่ละด้านสามารถจำแนกรายละเอียด ดังนี้

ปัญหาความต้องการ	พื้นที่ประสบปัญหา	แนวทางแก้ไขปัญหา
ด้านโครงสร้างพื้นฐาน		
<ul style="list-style-type: none"> - เส้นทางคมนาคมชำรุด เสี่ยงต่อการเกิดอุบัติเหตุ - การขนส่งสินค้าภาคการเกษตร ล่าช้า สินค้าเสียหาย - ขาดงบประมาณในการก่อสร้างถนนถนนความ ต้องการ - ปัญหาไฟฟ้าไม่ทั่วถึง - ปัญหาด้านไฟฟ้าส่องถนนจุดสำคัญๆ และ น้ำประปาหมู่บ้านยังไม่ทั่วถึงในทุกหมู่บ้าน 	<ul style="list-style-type: none"> อ.เมือง อ.กาญจนดิษฐ์ อ.ท่าฉาง อ.เคียนซา อ.ไชยา อ.บ้านนาสาร อ.ชัยบุรี อ.พระแสง อ.วิภาวดี อ.บ้านนาเดิม อ.พุนพิน อ.ท่าชนะ 	<ul style="list-style-type: none"> - พัฒนาพื้นที่ชุมชนเมืองสุราษฎร์ธานี - เสนอการดำเนินการปรับปรุง/ซ่อมแซมถนนเส้นทางดังกล่าวให้มีสภาพที่ดี และสอดคล้องกับจราจร เพื่อความสะดวกในการคมนาคมและความสะดวกในการขนส่งผลผลิตทางการเกษตรต่อไป - ก่อสร้างถนนเลียบเมืองไชยาเพื่อเชื่อมโยงการท่องเที่ยวทางบก - ทางทะเล - ขอรับการสนับสนุนงบประมาณเนื่องจากต้องใช้งบประมาณจำนวนมากเป็นโครงการที่เกี่วข้องภาพ

<p>- น้ำอุปโภค- บริโภคยังไม่เพียงพอ โดยเฉพาะในช่วงฤดูแล้ง</p> <p>- ขาดแคลนน้ำอุปโภคบริโภคในช่วงฤดูแล้ง</p> <p>- การระบายน้ำในช่วงฤดูฝนหรือช่วงฝนตกหนักไม่ดีเกิดน้ำท่วม</p> <p>- ปัญหาน้ำท่วมแปลงพืชผลการเกษตรอันเนื่องมาจากลำคลองมีความตื้นเขินไม่สามารถระบายน้ำได้</p>		<p>ของ อบต.ที่จะสามารถดำเนินการได้</p> <p>- ก่อสร้างถนนลาดยางหรือคอนกรีตให้ครอบคลุมทุกพื้นที่</p> <p>- สร้างระบบประปาและขยายเขตประปาให้ทั่วถึงหมู่บ้าน</p> <p>- ซ่อมแซมไฟฟ้าสาธารณะบริเวณถนนทุกสายประสานงานโครงการของรัฐเป็นไปอย่างทั่วถึงและรวดเร็ว รวมถึงการขยายเขตสัญญาณโทรศัพท์</p> <p>- ขุดลอกคลอง พัฒนาแหล่งน้ำสาธารณะประโยชน์ให้สามารถใช้งานได้เต็มที่ประสิทธิภาพ</p> <p>ติดตั้งท่อระบายน้ำ เพื่อแก้ไขปัญหาน้ำกัดเซาะถนน</p> <p>- เร่งรัดหน่วยงานที่เกี่ยวข้องขยายระบบการให้บริการน้ำประปาให้ทั่วถึงทุกพื้นที่</p> <p>- ขอให้หน่วยงานที่เกี่ยวข้องสนับสนุนงบประมาณหรือโครงการก่อสร้างฝายชะลอ อ่างกักเก็บน้ำหรือสระน้ำขนาดเล็กในพื้นที่</p>
<p>ด้านเศรษฐกิจ</p>		
<p>- ประชาชนในพื้นที่ส่วนใหญ่ประกอบอาชีพการเกษตร มีปัญหาในเรื่องของความรู้ทางวิชาการในการทำเกษตรกรรมให้เหมาะสมกับสภาวะเศรษฐกิจตกต่ำและราคาพืชผลทางการเกษตรตกต่ำ</p> <p>- ขาดเงินทุน/การส่งเสริมในการประกอบอาชีพ</p> <p>-อำเภอไชยามีความต้องการสร้างท่าเทียบเรือท่องเที่ยวบริเวณตำบลพุมเรียง เพื่อส่งเสริมการท่องเที่ยวของชุมชนและท่องเที่ยวทางทะเลเชื่อมโยงระหว่าง เกาะสมุย, เกาะพะงัน, เกาะเต่า และหมู่เกาะอ่างทองเนื่องจากอำเภอไชยามีเส้นทางคมนาคมที่ต่อเนื่อง สะดวกแก่การเดินทางของนักท่องเที่ยว เช่น ห่างจากสถานีรถไฟไชยาเพียง 7 ก.ม.ห่างจากท่าอากาศยานนานาชาติสุราษฎร์ธานีประมาณ 40 ก.ม. - อำเภอไชยามีความต้องการจัดตั้งพิพิธภัณฑ์เมืองไชยาให้เป็นแหล่งเรียนรู้ด้านประวัติศาสตร์และวัฒนธรรมในด้านต่างๆ ของอาณาจักรศรีวิชัยรวมทั้งด้านการปกครอง เพื่อเป็นศูนย์บริการศึกษาและค้นคว้ารวมทั้งประโยชน์ในการศึกษาถึงวิวัฒนาการด้านการปกครอง</p>	<p>อ.เมือง อ.บ้านนาสาร อ.เคียนซา อ.ไชยา อ.เวียงสระ อ.บ้านต๋อน อ.ดอนสัก อ.ชัยบุรี อ.ท่าฉาง อ.บ้านนาเดิม อ.คีรีรัฐนิคม อ.เกาะสมุย อ.พุนพิน อ.เกาะพะงัน</p>	<p>- การจัดตั้งกลุ่มสหกรณ์การเกษตรในระดับตำบลทุกตำบล</p> <p>- จัดการฝึกอบรมด้านการเกษตรและให้ข้อมูลข่าวสารแก่ประชาชนด้านเศรษฐกิจเพื่อให้ประชาชนทราบทิศทางในการทำเกษตรกรรม</p> <p>- ฝึกอบรมอาชีพเสริมให้กับประชาชนที่มีรายได้น้อย</p> <p>- ส่งเสริมให้มีการลดต้นทุนในการผลิต</p> <p>- สนับสนุน จัดการแหล่งทุนเพื่อผู้ประกอบการ</p> <p>- ก่อสร้างท่าเทียบเรือท่องเที่ยว หมู่ที่ 5 ตำบลพุมเรียง อำเภอไชยา จังหวัดสุราษฎร์ธานี</p> <p>- พิพิธภัณฑ์เมืองไชยา อาคารที่ว่าการอำเภอไชยา หมู่ที่ 1 ตำบลตลาดไชยา อำเภอไชยา จังหวัดสุราษฎร์ธานี</p> <p>- โครงการส่งเสริมและพัฒนาการท่องเที่ยวชุมชน</p> <p>- โครงการพัฒนาแหล่งท่องเที่ยวเชิงนิเวศน์แห่งใหม่</p> <p>- สร้างโรงงานผลิตปุ๋ยในพื้นที่และส่งเสริมอบปท.บริหารจัดการ</p> <p>- สนับสนุน จัดการแหล่งทุนเพื่อผู้ประกอบการท้องถิ่น</p> <p>- ส่งเสริมการสร้างรายได้เพิ่มเติมและการทำบัญชีรายรับรายจ่ายครัวเรือน</p> <p>- ส่งเสริมอาชีพ เพิ่มโครงการฝึกอบรมอาชีพและแจกจ่ายวัสดุอุปกรณ์ เงินทุนประกอบอาชีพ</p>

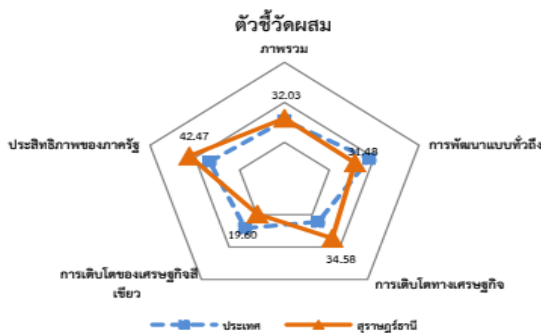
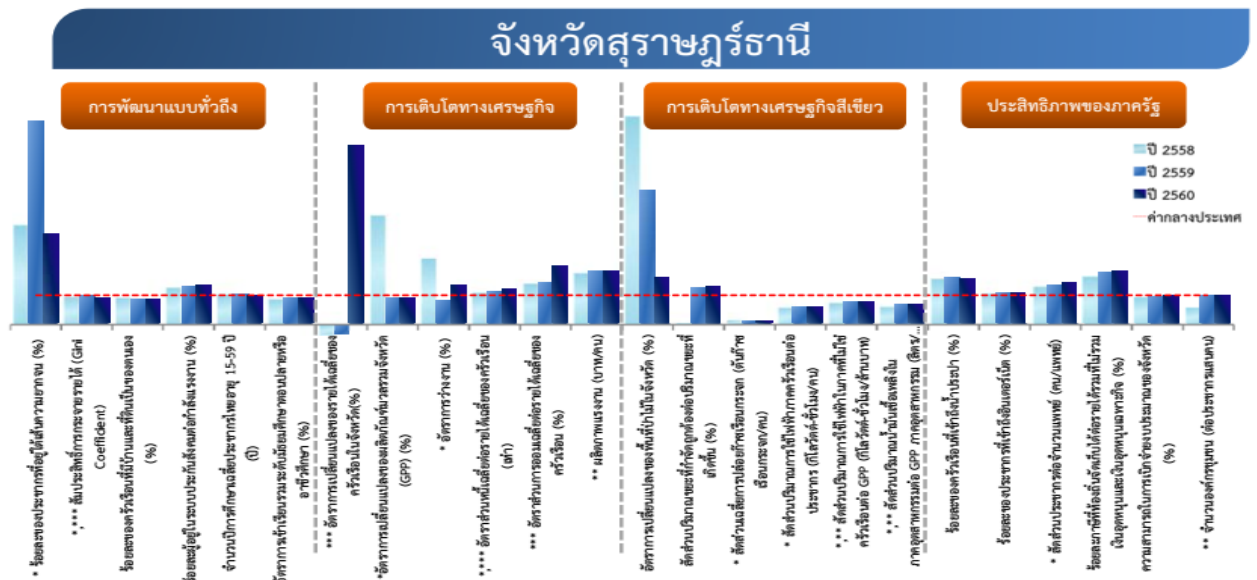
<ul style="list-style-type: none"> - ส่งเสริมแหล่งท่องเที่ยว เพิ่มรายได้ในพื้นที่ - ต้นทุนการผลิตสูง - ผู้ประกอบการวิสาหกิจชุมชนขาดเงินทุน - ปัญหาเรื่องที่ดินทำกิน - ปัญหาการว่างงาน - ปัญหาราคาสินค้าเกษตรตกต่ำ - ปัญหาค่าครองชีพสูง <p>ด้านเศรษฐกิจ</p> <ul style="list-style-type: none"> - ประชาชนส่วนใหญ่ยังยึดติดกับการทำการเกษตรปลูกยางพาราและปาล์มน้ำมันซึ่งปัจจุบันมีราคาตกต่ำ ถ้าไม่มีการส่งเสริมอาชีพๆ อาจจะส่งผลกระทบต่อรายได้ในอนาคต - มีสถานที่ท่องเที่ยวหลายแห่งแต่ยังไม่ส่งเสริมและพัฒนา - อาคารตลาดสดมีสภาพเสื่อมโทรมและคับแคบ ไม่ถูกสุขอนามัย การจัดระเบียบให้เกิดความเรียบร้อยได้ ทำได้ยาก จำเป็นต้องมีการก่อสร้างอาคารตลาดสดแห่งใหม่ 		<ul style="list-style-type: none"> - ส่งเสริมและให้ความรู้แก่ประชาชนในการน้อมนำแนวทางพระราชดำริและปรัชญาของเศรษฐกิจพอเพียงมาปรับใช้ในการดำเนินชีวิต , การส่งเสริมการปลูกพืชแบบผสมผสาน สร้างอาชีพเสริม <p>๑. จัดกิจกรรมส่งเสริมการท่องเที่ยวและการจำหน่ายผลิตภัณฑ์สินค้าของจังหวัดและของอำเภอในงานต่างๆ</p> <p>๒. ให้ความช่วยเหลือหรือส่งเสริมอาชีพบุคคลหรือกลุ่มต่างๆ ให้ผลิตภัณฑ์มีคุณภาพและมีมาตรฐานยิ่งขึ้น</p> <p>๓. การส่งเสริมการปลูกพืชเศรษฐกิจ ทดแทนปาล์มน้ำมันและยางพารา เพื่อมีทางเลือกในการประกอบอาชีพมากขึ้น</p>
ด้านสังคมและพัฒนาคุณภาพชีวิต		
<ul style="list-style-type: none"> - ราษฎรขาดความรู้ความเข้าใจ และการเอาใจใส่ต่อปัญหาสุขภาพของตนเอง - ปัญหายาเสพติดแพร่ระบาดในหมู่เยาวชน โดยเฉพาะเด็กและเยาวชนที่ไม่ได้ศึกษาต่อ หรือเด็ก และเยาวชน มีพ่อแม่หย่าร้าง หรือพ่อแม่พล่อยปละละเลย ขาดการดูแลเอาใจใส่ลูก หลานอย่างจริงจัง - ไม่มีสวนสาธารณะหรือสวนสุขภาพที่เพียงพอ บางแห่งอยู่ห่างไกล ทำให้ไม่สะดวกในการออกกำลังกายหรือกิจกรรมสันทนาการต่างๆ - ปัญหาการว่างงาน - ประชากรแฝงมีจำนวนมากเกือบหนึ่งเท่าของประชากร - การเล่นเกมพนันห่วยห่วยในทุกกลุ่มอายุ - ประชาชนขาดความสนใจในขนบธรรมเนียมประเพณีวัฒนธรรม - ความต้องการติดต่อสื่อสารของประชาชนในพื้นที่ - ปัญหาเกี่ยวกับสุขภาพและการรักษาสุขภาพ 	<ul style="list-style-type: none"> อ.เมือง อ.ท่าฉาง อ.เวียงสระ อ.บ้านตาขุน อ.ดอนสักอ.เคียนซา อ.กาญจนดิษฐ์ อ.บ้านนาสาร อ.ชัยบุรี อ.พุนพิน 	<ul style="list-style-type: none"> - แก้ปัญหายาเสพติดโดยบูรณาการร่วมกับทุกภาคส่วน - ฝึกอบรมสร้างอาชีพเสริมให้ประชาชนในพื้นที่ - จัดการแข่งขันกีฬาต้านยาเสพติด - กวดขันไม่ให้มีการเล่นการพนัน ทุกชนิด - การให้ความรู้สึก คุณค่า ความสำคัญของขนบธรรมเนียม ประเพณี และวัฒนธรรมท้องถิ่น - ได้รับการสนับสนุนงบประมาณในการสร้างหอกระจายข่าวในหมู่บ้านเพื่อให้การแจ้งข่าวสารและ - อบรมให้ความรู้และบริการตรวจโรคเคลื่อนที่ให้การรักษาเบื้องต้นของหน่วยงานที่เกี่ยวข้อง - สร้างสนามกีฬา สถานที่สำหรับออกกำลังกาย - การรณรงค์ให้ความรู้ การป้องกันและกำจัดยุงลาย - หน่วยงานที่เกี่ยวข้องได้รับการสนับสนุนสารกำจัดยุงลายและเครื่องพ่นหมอกควัน

<ul style="list-style-type: none"> - ปัญหาโรคไข้เลือดออก - ปัญหาโรคไม่ติดต่อเรื้อรัง (เบาหวาน ความดัน ฯลฯ) - การจัดการดูแลผู้สูงอายุ การดูแลคุณภาพชีวิตผู้สูงอายุ - ปัญหาการว่างงาน 		
ทรัพยากรธรรมชาติและสิ่งแวดล้อม		
<ul style="list-style-type: none"> - สภาวะปัญหาคลื่นซัดชายฝั่งทำให้ชายฝั่งเกิดความเสียหาย - ปัญหาการพิพาทที่ดินระหว่างชาวบ้านกับส่วนราชการ /เอกสารสิทธิ์ในที่ดินทำกิน - ปัญหาการขาดความรู้ในการอนุรักษ์ธรรมชาติและสิ่งแวดล้อม - ปัญหาขยะมูลฝอย ไม่มีสถานที่ทิ้งและระบบการจัดเก็บขยะที่เหมาะสม - การบุกรุกป่าสาธารณะ 	<ul style="list-style-type: none"> อ.เมือง อ.ไชยา อ.บ้านนาสาร อ.กาญจนดิษฐ์ อ.เคียนซา อ.ชัยบุรี อดอนสัก อ.บ้านตาขุน อ.วิภาวดี อ.บ้านนาเดิม อ.คีรีรัฐนิคม อ.พุนพิน 	<ul style="list-style-type: none"> - ปรับปรุงภูมิทัศน์ชายหาดแหลมโพธิ์ โดยการก่อสร้างแนวกันคลื่นซัดชายฝั่ง พัฒนาและยกระดับป่าพรุชุมเป็นแหล่งท่องเที่ยวเชิงอนุรักษ์ - การให้ความรู้แก่ประชาชน ให้มีความรู้ความเข้าใจ และตระหนักถึงปัญหาและความสำคัญของทรัพยากรธรรมชาติ - ส่งเสริมให้มีการแก้ไขปัญหาขยะแบบมีส่วนร่วมทุกภาคส่วน - รณรงค์การคัดแยกขยะ การทิ้งขยะให้น้อยลง - สร้างการรับรู้ในระดับหมู่บ้าน/ชุมชน และติดตั้งป้ายเตือนและแสดงแนวเขตรวมถึงการบังคับใช้กฎหมายอย่างจริงจัง - พัฒนาระบบการจัดการขยะขององค์การปกครองส่วนท้องถิ่นในพื้นที่ - เร่งดำเนินการสำรวจเพื่อออกเอกสารสิทธิ์ - รัฐควรเร่งรัดจัดสรรที่ดินทำกิน - ส่งเสริมการปลูกป่าในทุกพื้นที่
- ด้านความมั่นคง		
<ul style="list-style-type: none"> - ปัญหาอาชญากรรมจากประชากรแฝง - อุบัติเหตุเนื่องจากสภาพถนนไม่ปลอดภัย - ปัญหาไฟฟ้าไม่ทั่วถึงบริเวณจุดเสี่ยง - อุบัติเหตุที่เกิดขึ้นในการจราจร 	<ul style="list-style-type: none"> อ.เวียงสระ อ.เมือง อ.บ้านตาขุน อ.ท่าฉาง อ.ดอนสัก อ.ชัยบุรี อ.เคียนซา อ.กาญจนดิษฐ์ อ.บ้านนาสาร 	<ul style="list-style-type: none"> - จัดระเบียบสังคม - รณรงค์กฎจราจร - ติดตั้งเครื่องหมายจราจร - โครงการติดตั้งไฟฟ้าแสงสว่างสาธารณะบริเวณจุดเสี่ยง - ติดตั้งกล้องวงจรปิดถนนสายพุนพิน - ท่าชนะ จุดเสี่ยงและบริเวณ สามแยก - ให้ความรู้แก่ประชาชนในการเตรียมรับมือและป้องกันเมื่อเกิดเหตุการณ์ต่างๆ - ปลูกจิตสำนึกในการปฏิบัติตามกฎจราจร และบังคับใช้กฎหมายจราจรอย่างเคร่งครัด

2. การวิเคราะห์ประเด็นการพัฒนาจังหวัดที่เชื่อมโยงกับกรอบทิศทางการพัฒนาประเทศ 4 มิติ ตัวชี้วัดการพัฒนาระดับจังหวัดที่เชื่อมโยงระดับประเทศ 4 ด้าน จำนวน 24 ตัวชี้วัด ดังนี้

การวิเคราะห์ข้อมูลภาพรวมตัวชี้วัดการพัฒนาจังหวัดสุราษฎร์ธานีที่สำนักงานคณะกรรมการพัฒนาการเศรษฐกิจและสังคมแห่งชาติจัดทำให้จังหวัดมาประกอบการทบทวนและวิเคราะห์สถานะแวดล้อม (SWOT) ที่มีผลต่อการพัฒนาในด้านต่าง ๆ ของจังหวัด โดยมีกราฟและข้อมูลประกอบกราฟตัวชี้วัดการพัฒนาที่สำคัญ 4 มิติ ได้แก่

1. ด้านการเติบโตทางเศรษฐกิจแบบมีส่วนร่วม
2. ด้านการเติบโตทางเศรษฐกิจและการเพิ่มขีดความสามารถในการแข่งขัน
3. ด้านการเติบโตทางเศรษฐกิจโดยคำนึงถึงการอนุรักษ์ธรรมชาติและสิ่งแวดล้อม
4. ด้านประสิทธิภาพในการดำเนินงานของภาครัฐ



ข้อมูลประกอบกราฟตัวชี้วัดการพัฒนา จังหวัดสุราษฎร์ธานี

ตัวชี้วัดผสม	ค่ากลางประเทศ			สุราษฎร์ธานี		
	ปี 2558	ปี 2559	ปี 2560	ปี 2558	ปี 2559	ปี 2560
ภาพรวม	32.23	31.03	31.01	33.12	29.08	32.03
การพัฒนาแบบทั่วถึง	37.78	39.17	37.94	36.48	33.73	31.48
การเติบโตทางเศรษฐกิจ	29.49	27.71	24.35	41.05	29.84	34.58
การเติบโตของเศรษฐกิจสีเขียว	27.77	23.04	28.33	15.79	13.08	19.60
ประสิทธิภาพของภาครัฐ	33.88	34.21	33.40	39.17	39.66	42.47

หมายเหตุ : * ตัวชี้วัดที่มีการผกผันข้อมูล
 ** ตัวชี้วัดที่มีการเก็บข้อมูลล่าสุดปี 2559
 *** ตัวชี้วัดที่มีการเก็บข้อมูลเพียงปี 2558 และ 2560

ซึ่งมีตัวชี้วัดที่มีประสิทธิภาพสูงกว่าค่าเฉลี่ยประเทศจำนวน 11 ตัวชี้วัด และตัวชี้วัดที่มีประสิทธิภาพต่ำกว่าค่าเฉลี่ยประเทศจำนวน 13 ตัวชี้วัด ดังนี้

*** ตัวชี้วัดที่มีการเก็บข้อมูลเพียงปี 2558 และ 2560

ตัวชี้วัด	ค่ากลางประเทศ			สุราษฎร์ธานี		
	ปี 2558	ปี 2559	ปี 2560	ปี 2558	ปี 2559	ปี 2560
ด้านการเติบโตทางเศรษฐกิจแบบมีส่วนร่วม (Inclusive Growth)						
ร้อยละของประชากรที่อยู่ใต้เส้นความยากจน (%) *	7.49	9.22	8.32	2.23	1.35	2.74
สัมประสิทธิ์การกระจายรายได้ (Gini Coefficient) *,***	0.40	0.40	0.42	0.41	0.41	0.46
ร้อยละของครัวเรือนที่มีบ้านและที่ดินเป็นของตนเอง (%)	81.42	82.21	81.28	76.69	70.28	70.25
ร้อยละผู้อยู่ในระบบประกันสังคมต่อกำลังแรงงาน (%)	18.76	19.74	20.80	24.03	25.33	27.93
จำนวนปีการศึกษาเฉลี่ยประชากรไทยอายุ 15-59 ปี (ปี)	8.66	8.85	8.93	9.13	9.00	8.92
อัตราการเข้าเรียนรวมระดับมัธยมศึกษาตอนปลายหรืออาชีวศึกษา (%)	72.87	74.46	74.47	64.93	66.61	67.71
ด้านการเติบโตทางเศรษฐกิจและการเพิ่มขีดความสามารถในการแข่งขัน						
อัตราการเปลี่ยนแปลงของรายได้เฉลี่ยของครัวเรือนในจังหวัด(%) ***	1.75	1.75	0.06	-0.54	-0.54	2.14
อัตราการเปลี่ยนแปลงของผลผลิตมวลรวมจังหวัด(%) **	1.71	2.73	2.73	6.29	2.42	2.42
อัตราการว่างงาน (%) *	0.75	0.84	1.01	0.33	1.02	0.76
อัตราส่วนหนี้เฉลี่ยต่อรายได้เฉลี่ยของครัวเรือน (เท่า) *,***	6.67	6.67	7.61	6.01	6.01	6.32
อัตราส่วนการออมเฉลี่ยต่อรายได้เฉลี่ยของครัวเรือน (%) ***	19.97	19.97	18.30	28.25	28.25	36.39
ผลิตภาพแรงงาน (บาท/คน) **	108,66	109,88	109,88	192,24	200,59	200,59
ด้านการเติบโตทางเศรษฐกิจโดยคำนึงถึงการอนุรักษ์ธรรมชาติและ						
อัตราการเปลี่ยนแปลงของพื้นที่ป่าไม้ในจังหวัด (%)	0.01	0.03	0.12	0.40	0.14	0.19
สัดส่วนปริมาณขยะที่กำจัดถูกต้องต่อปริมาณขยะที่เกิดขึ้น (%)	20.06	20.30	29.46	1.59	25.30	38.04
สัดส่วนเฉลี่ยการปล่อยก๊าซเรือนกระจก (ตันก๊าซเรือนกระจก/คน) *	1.86	1.12	1.10	9.30	8.54	8.65
สัดส่วนปริมาณการใช้ไฟฟ้าภาคครัวเรือนต่อประชากร (กิโลวัตต์-ชั่วโมง/คน)	463.	495.	493.	761.	797.	790.
สัดส่วนปริมาณการใช้ไฟฟ้าในภาคที่ไม่ใช่ครัวเรือนต่อ GDP (กิโลวัตต์-ชั่วโมง/ล้านบาท)	7,602	7,554	7,554	9,839	9,773	9,773
สัดส่วนปริมาณน้ำมันเชื้อเพลิงในภาคอุตสาหกรรมต่อ GDP ภาคอุตสาหกรรม (ลิตร/ล้านบาท)	664.	631.	631.	1,037	900.	900.
ด้านประสิทธิภาพในการดำเนินงานของภาครัฐ (Government)						
ร้อยละของครัวเรือนที่เข้าถึงน้ำประปา (%)	15.87	16.15	16.44	25.10	25.51	25.70
ร้อยละของประชากรที่เข้าถึงอินเทอร์เน็ต (%)	32.73	41.27	46.82	35.48	44.13	50.53
สัดส่วนประชากรต่อจำนวนแพทย์ (คน/แพทย์) *	2,831	2,991	2,675	2,151	2,198	1,886
ร้อยละภาษีท้องถิ่นจัดเก็บได้ต่อรายได้รวมที่ไม่รวมเงินอุดหนุนและเงินอุดหนุน	12.19	11.81	11.77	19.85	20.69	21.32
ความสามารถในการเบิกจ่ายงบประมาณของจังหวัด (%)	92.15	85.72	81.56	85.49	80.57	80.05
จำนวนองค์กรชุมชน (ต่อประชากรแสนคน) **	110.	109.	109.	63.34	109.	109.

ข้อมูลประกอบการอ่านกราฟภาพรวมตัวชี้วัดของจังหวัดสุราษฎร์ธานี (ที่มา : สำนักงานคณะกรรมการพัฒนาการเศรษฐกิจและสังคมแห่งชาติ)

จากการวิเคราะห์ตัวชี้วัดการพัฒนาระดับจังหวัด (สศช.) จะเห็นว่า ภาพรวมตัวชี้วัดการพัฒนาจังหวัดสุราษฎร์ธานี จะสูงกว่าค่ากลางประเทศ 1.02 แต่ยังมีตัวชี้วัดที่มีค่ากลางต่ำกว่าประเทศ คือ ตัวชี้วัดด้านการพัฒนาแบบทั่วถึง ต่ำกว่า 6.46 ซึ่งได้แก่สัมประสิทธิ์การกระจายรายได้ และร้อยละผู้อยู่ในระบบประกันสังคมต่อกำลังแรงงาน (%) และตัวชี้วัดด้านการเติบโตเศรษฐกิจสีเขียว ต่ำกว่า 9.73 ได้แก่ อัตราการเปลี่ยนแปลงของพื้นที่ป่าไม้ในจังหวัด (%) สัดส่วนปริมาณขยะที่กำจัดถูกต้องต่อปริมาณขยะที่เกิดขึ้น สัดส่วนเฉลี่ยการปล่อยก๊าซเรือนกระจก (ตันก๊าซเรือนกระจก/คน) สัดส่วนปริมาณการใช้ไฟฟ้าภาคครัวเรือนต่อประชากร (กิโลวัตต์-ชั่วโมง/คน) สัดส่วนปริมาณการใช้ไฟฟ้าในภาคที่ไม่ใช่ครัวเรือนต่อ GDP (กิโลวัตต์-ชั่วโมง/ล้านบาท) สัดส่วนปริมาณน้ำมันเชื้อเพลิงในภาคอุตสาหกรรมต่อ GDP ภาคอุตสาหกรรม (ลิตร/ล้านบาท)

3. นโยบายการทบทวนแผนพัฒนาจังหวัด

จังหวัดสุราษฎร์ธานีได้ยึดนโยบายการทบทวนแผนพัฒนาจังหวัดที่สำคัญ ประกอบด้วยนโยบายของรัฐบาล แผนการบริหารราชการแผ่นดิน ยุทธศาสตร์ชาติ 20 ปี แผนแม่บท แผนปฏิรูปประเทศ แนวทางการพัฒนาเศรษฐกิจและสังคมแห่งชาติ ซึ่งประกอบด้วยแผนพัฒนาเศรษฐกิจและสังคมแห่งชาติ ฉบับที่ 12 ประเทศไทย 4.0 และทิศทางการพัฒนารายภาค (ภายใต้แผนพัฒนาเศรษฐกิจและสังคมแห่งชาติ) รวมถึงแผนรายสาขา/เฉพาะด้านต่างๆ เช่น แผนพัฒนาการเกษตร นโยบายโซนนิ่งภาคเกษตร แผนพัฒนาการท่องเที่ยวแห่งชาติ แผนแม่บทการพัฒนาอุตสาหกรรมไทย แผนจัดการคุณภาพสิ่งแวดล้อม แผนแม่บทบริหาร

จัดการน้ำ ยุทธศาสตร์การพัฒนาเพื่อเสริมความมั่นคงของชาติ เขตเศรษฐกิจพิเศษ โครงสร้างพื้นฐานด้านคมนาคม สิ่งแวดล้อม (ป่าไม้ ชยะ หมอกควัน) ประ踪ดองสมานฉันท ผังเมือง เป็นต้น ทั้งนี้ ได้มุ่งเน้นการทำงานแบบเครือข่ายร่วมกันทุกภาคส่วน (ส่วนกลาง ส่วนภูมิภาคและส่วนท้องถิ่น รวมถึงภาคเอกชนและภาคประชาสังคม/ชุมชน) เพื่อร่วมกันกำหนดทิศทางการพัฒนาจังหวัด รวมทั้งให้ความสำคัญกับแผนพัฒนากลุ่มจังหวัด เพื่อเพิ่มขีดความสามารถในการแข่งขันอันจะก่อให้เกิดประโยชน์ต่อประชาชน อย่างทั่วถึง

4. สรุปข้อสังเกตจากรายงานของคณะกรรมการวิสามัญพิจารณาร่างพระราชบัญญัติงบประมาณรายจ่ายประจำปีงบประมาณ พ.ศ.2562 (แผนงานบูรณาการส่งเสริมการพัฒนาจังหวัดและกลุ่มจังหวัดแบบบูรณาการ)

(1) ผลการเบิกจ่ายงบประมาณของจังหวัดและกลุ่มจังหวัดต่ำมาก สาเหตุมาจากไม่สามารถจัดซื้อจัดจ้างได้อย่างมีประสิทธิภาพ เพราะขาดความรู้ความเข้าใจเกี่ยวกับพระราชบัญญัติการจัดซื้อจัดจ้างและการบริหารพัสดุภาครัฐ พ.ศ. 2560 ดังนั้น จึงควรสร้างความรู้ความเข้าใจให้แก่บุคลากรของจังหวัดและกลุ่มจังหวัด เพื่อเพิ่มประสิทธิภาพ ในการดำเนินงาน

(2) สำนักงานปลัดกระทรวงมหาดไทย ควรกำกับดูแลการจัดทำแผนปฏิบัติการของจังหวัดและกลุ่มจังหวัดให้สอดคล้องกับแผนยุทธศาสตร์ชาติ มุ่งสู่เป้าหมายประเทศไทย 4.0 และส่งเสริมการดำเนินงานของภาคและประเทศ การจัดทำแผนงานบูรณาการควรปรับปรุงการกำหนดเป้าหมายและตัวชี้วัดให้เหมาะสมกับแต่ละกลุ่มจังหวัดและจังหวัด โดยนำจุดแข็งของแต่ละกลุ่มจังหวัดและจังหวัดมากำหนดเป็นยุทธศาสตร์ของพื้นที่นั้นๆ เพราะแต่ละจังหวัดและกลุ่มจังหวัด มีศักยภาพและรายละเอียดเชิงพื้นที่ที่แตกต่างกัน ไม่ควรกำหนดเป้าหมายและตัวชี้วัดที่เหมือนกัน นอกจากนี้แผนงานที่ได้รับการจัดสรรงบประมาณรายจ่ายประจำปีแล้วสมควรดำเนินการโดยไม่มีเปลี่ยนแปลงในกรณีที่ว่าราชการจังหวัดที่มารับตำแหน่งใหม่และไม่เห็นชอบกับการดำเนินตามแผน

(3) การดำเนินงานของกลุ่มจังหวัดควรเป็นการบูรณาการการทำงานร่วมกันของจังหวัดภายในกลุ่ม มีการวางแผนร่วมกัน และดำเนินงานร่วมกัน เพื่อผลการดำเนินงานที่ก่อให้เกิดประโยชน์ร่วมกันอย่างเป็นรูปธรรม แผนงานบูรณาการไม่ควรนำแผนงานปกติของแต่ละจังหวัดมารวมไว้ด้วยกัน

กลุ่มจังหวัดภาคใต้

ควรมีแผนการดำเนินงานการพัฒนาโครงสร้างพื้นฐานให้สอดคล้องกับการดำเนินนโยบายการท่องเที่ยวเพื่อคนทั้งมวล (Tourism for All) และควรมีการบูรณาการการดำเนินงานในการลดความเสี่ยงและจัดการกับปัญหาภัยพิบัติอย่างเป็นรูปธรรม

บทที่ 3

การวิเคราะห์ศักยภาพ และโอกาสในการพัฒนาจังหวัด

1. การวิเคราะห์สภาพแวดล้อม (SWOT Analysis)

การวิเคราะห์ศักยภาพการพัฒนาจังหวัด ด้านต่าง ๆ รวมทั้ง โอกาสในการพัฒนาจังหวัดจากปัจจัยภายนอก จะทำให้ผู้เกี่ยวข้องสามารถเข้าใจบริบทของจังหวัดและปัจจัยแวดล้อมที่ส่งผลกระทบต่อการทำงานทั้งในปัจจุบันและอนาคต ผลการวิเคราะห์ศักยภาพจังหวัด และโอกาสภายนอกดังกล่าวจะถูกนำมาเป็นข้อมูลพื้นฐานในการกำหนดแนวทางและเป้าหมายการดำเนินงาน รวมทั้งกำหนดกลยุทธ์และแผนงานโครงการเพื่อให้บรรลุเป้าหมายการดำเนินงาน ต่อไป

กรอบการวิเคราะห์ศักยภาพการพัฒนาจังหวัดเบื้องต้น คือ การวิเคราะห์ปัจจัยภายใน และภายนอกจังหวัดที่เกี่ยวข้อง โดยใช้หลักการ SWOT Analysis ซึ่งจากการวิเคราะห์โดยอาศัยรูปแบบการประชุมเชิงปฏิบัติการร่วมกับทุกภาคส่วนในจังหวัด ทั้งภาครัฐ ภาคเอกชน ภาคประชาสังคม ได้ผลการวิเคราะห์ดังนี้

1.1 จุดแข็ง (Strengths)

- S1: เศรษฐกิจมีภาคการผลิตหลักหลายสาขารองรับ ได้แก่ เกษตร อุตสาหกรรม การท่องเที่ยว และ พาณิชยกรรม
- S2: ท่าเลที่ตั้งเหมาะสม ระหว่างสองฝั่งทะเล มีความได้เปรียบในการเชื่อมโยงการคมนาคมและแหล่งท่องเที่ยวทั้งฝั่ง อ่าวไทย-อันดามัน สามารถพัฒนาสู่ศูนย์กลางการคมนาคมและศูนย์โลจิสติกส์ภาคใต้ตอนบน
- S3: ผลผลิตทางการเกษตรหลากหลาย ได้แก่ ยางพารา ปาล์มน้ำมัน ผลไม้ อาหารทะเล และสมุนไพร สร้างความมั่นคงและสามารถแปรรูปเพื่อสร้างมูลค่าเพิ่มได้
- S4: ทรัพยากรการท่องเที่ยวทั้งทางธรรมชาติและแหล่งท่องเที่ยวทางวัฒนธรรมมีชื่อเสียงระดับโลกและมีส่วนโมกข์พลารามเป็นแหล่งปฏิบัติธรรมระดับนานาชาติ
- S5: ทรัพยากรธรรมชาติมีความหลากหลายและอุดมสมบูรณ์ ทั้งป่าไม้ ชายฝั่งทะเลและป่าชายเลนรวมถึงชวากทะเลเป็นแหล่งนิเวศน์อันอุดมสมบูรณ์ของสัตว์ทะเลหายากอ่อน
- S6: สถาบันการศึกษาและองค์กรภาครัฐในพื้นที่สามารถวิจัยและพัฒนาเทคโนโลยีเพื่อสร้างมูลค่าแก่ผลผลิตทางการเกษตร ทรัพยากรธรรมชาติและการบริหารจัดการ
- S7: มีทุนทางสังคมและภูมิปัญญาท้องถิ่นสนับสนุนการแพทย์ทางเลือกและการท่องเที่ยวเชิงสุขภาพ/สปา
- S8: มีศูนย์ความเป็นเลิศด้านสุขภาพ ศูนย์ความเป็นเลิศทางด้านหัวใจ หลอดเลือดและมะเร็ง

- S9: มีโรงงานอุตสาหกรรมต่อเนื่องจากภาคเกษตรจำนวนมาก
- S10: มีพื้นที่เพียงพอและเหมาะสมในการปรับเปลี่ยนวิธีการผลิตจากเกษตรเชิงเดี่ยวเป็นเกษตรผสมผสาน
- S11: มีโรงแรม ที่พักจำนวนมาก และห้องประชุมสัมมนาขนาดใหญ่เพียงพอรองรับกิจกรรมด้านการท่องเที่ยว การประชุมสัมมนา การรับปริญญาบัตร และการแสดงสินค้าในระดับภูมิภาค
- S12: การท่องเที่ยวชุมชนมีผู้นำชุมชนที่มีความเข้มแข็ง
- S13: มีต้นแบบของพื้นที่ที่ใช้พลังงานสะอาด เกษะสะอาด เช่น เกษะพะลวย
- S14: มีคุณภาพดินที่ดีสามารถปลูกพืชและให้ผลผลิตที่เร็วกว่าต่างประเทศถึง 5 เท่า

1.2 จุดอ่อน (Weaknesses)

- W1: ประชาชนมีรายได้ต่อหัวต่ำกว่าค่าเฉลี่ยของประเทศ เนื่องจากพึ่งพาพืชเศรษฐกิจหลัก
- W2: การบริหารจัดการสินค้าเกษตรเน้นเฉพาะกิจกรรมต้นน้ำ ซึ่งมีมูลค่าทางเศรษฐกิจต่ำกว่ากิจกรรมกลางน้ำและปลายน้ำแต่ทั้งนี้ผลิตภาพการผลิตภาคการเกษตรยังคงอยู่ในระดับต่ำ
- W3: ขาดความพร้อมในการบริหารเพื่อรับมือกับการเปลี่ยนแปลงที่เกิดขึ้นจากการขยายตัวของการท่องเที่ยวและชุมชนเมืองรวมถึงการเปลี่ยนแปลงสภาพภูมิอากาศ
- W4: ปัญหาสังคมมีแนวโน้มรุนแรง (อาทิ ปัญหายาเสพติด การท่องเที่ยวอันตราย ความรุนแรงในครอบครัว ผลสัมฤทธิ์ทางการศึกษาต่ำ)
- W5: การบริหารจัดการด้านสุขภาพและบริการสาธารณสุข ขาดประสิทธิภาพและไม่ครอบคลุมทุกพื้นที่
- W6: ระบบนิเวศน์ทางทะเลและชายฝั่งถูกใช้ประโยชน์เกินศักยภาพและเกิดความขัดแย้งจากการใช้ทรัพยากรธรรมชาติเชิงเศรษฐกิจ ระบบนิเวศน์ต่างๆ ไม่ได้รับการดูแลอย่างจริงจัง และขาดแผนการฟื้นฟูที่เป็นรูปธรรม
- W7: ขาดการบริหารจัดการสิ่งแวดล้อมที่ดี ทั้งในเขตชุมชนและแหล่งท่องเที่ยวหลัก
- W8: ปริมาณขยะมีแนวโน้มสูงขึ้น และปริมาณขยะรอการกำจัดสูงขึ้น
- W9: เกษตรกรส่วนใหญ่เป็นเกษตรกรรายย่อย มีการรวมกลุ่มเป็นสถาบันแต่ขาดการเชื่อมโยง เครือข่ายยังไม่เพียงพอต่อการสร้างอำนาจต่อรอง
- W10: การบริหารจัดการโครงสร้างพื้นฐานด้านการบริหารจัดการน้ำและภัยที่เกิดจากน้ำในระดับพื้นที่และในระดับลุ่มน้ำภายในจังหวัดยังไม่ครอบคลุมพื้นที่การเกษตรและพื้นที่เศรษฐกิจภายในจังหวัด
- W11: อัตราการพึ่งพิงสูงเมื่อเทียบกับค่าเฉลี่ยประเทศ แสดงถึงการมีประชากรที่ต้องการพึ่งพิงทางเศรษฐกิจมากขึ้น มีผู้สูงอายุในสัดส่วนสูงกว่าวัยทำงาน
- W12: ขาดการศึกษาวิจัยพืชอื่นเพื่อทดแทนพืชเศรษฐกิจหลัก

- W13: ขาดแคลนแรงงานที่มีทักษะและแรงงานที่มีฝีมือในภาคเกษตรและอุตสาหกรรมเกษตร
- W14: บุคลากรในภาคการท่องเที่ยวขาดทักษะในการให้บริการ
- W15: ขาดแคลนบุคลากรที่มีทักษะความรู้เรื่องโลจิสติกส์
- W16: ระบบคมนาคมขนส่งยังไม่สามารถรองรับการเป็นศูนย์กลางโลจิสติกส์
- W17: ขาดแคลนแรงงานภาคเกษตรโดยเฉพาะแรงงานไร้ฝีมือในสวนยางพารา ปาล์มน้ำมันและกิจการประมง

1.3 โอกาส (Opportunities)

- O1: รัฐบาลได้กำหนดนโยบายสำคัญ โดยมียุทธศาสตร์การพัฒนาประเทศ (Country Strategy) ที่ชัดเจน เช่น ยุทธศาสตร์ชาติ 20 ปี แผนแม่บท แผนปฏิรูปประเทศ แผนพัฒนาเศรษฐกิจและสังคมแห่งชาติ ฉบับที่ 12 Thailand 4.0 แผนพัฒนาภาค และมีการลงทุนพัฒนาระบบโครงสร้างพื้นฐานคมนาคมทำให้เกิดโอกาสในการพัฒนาระดับพื้นที่ โดยมีแผนพัฒนาการเกษตร นโยบายโซนนิ่งภาคเกษตร แผนพัฒนาการท่องเที่ยวแห่งชาติแผนแม่บทการพัฒนาอุตสาหกรรมไทย แผนจัดการคุณภาพสิ่งแวดล้อม แผนแม่บทการบริหารจัดการน้ำ และยุทธศาสตร์การพัฒนาเพื่อเสริมความมั่นคงของชาติ
- O2: รัฐบาลมีนโยบายก่อสร้างรถไฟรางคู่ในเส้นทางสายใต้
- O3: สำนักงานนโยบายและแผนการขนส่งและจราจร (สนข.) ได้รับอนุมัติงบประมาณ ปี พ.ศ.2561 (แผนภาค) ให้ศึกษาออกแบบทางรถไฟสายใหม่ช่วงอำเภอดอนสักเชื่อมโยงกับรถไฟสายใต้
- O4: การเพิ่มขึ้นของจำนวนประชากรโลก ทำให้ความต้องการสินค้าเกษตรและอาหารมีปริมาณสูง
- O5: กระแสโลกให้ความสำคัญกับการบริโภคที่เป็นมิตรกับสิ่งแวดล้อมส่งผลต่อการพัฒนาสินค้าเกษตรปลอดภัย
- O6: ความก้าวหน้าของวิทยาการและเทคโนโลยีส่งผลให้เกิดการวิจัยพัฒนาการเกษตรและอุตสาหกรรมและช่วยเพิ่มประสิทธิภาพการผลิตและมูลค่าสินค้าเกษตรและสินค้าอุตสาหกรรม
- O7: การรวมกลุ่มประเทศอาเซียนและกรอบความร่วมมือต่างๆ เช่น IMT-GT เปิดโอกาสทางการตลาดโดยเฉพาะผลผลิตทางการเกษตรอุตสาหกรรมเกษตรและการขยายตัวของภาคการท่องเที่ยวและคมนาคมขนส่ง
- O8: กระแสนิยมของนักท่องเที่ยวชาวต่างชาติในการท่องเที่ยวทางธรรมชาติการท่องเที่ยวเชิงวัฒนธรรมและการท่องเที่ยวเชิงสุขภาพสอดคล้องกับศักยภาพการท่องเที่ยวของจังหวัด
- O9: แรงงานจากประเทศเพื่อนบ้านสามารถทดแทนการขาดแคลนแรงงานภาคเกษตรและการท่องเที่ยว
- O10: การเพิ่มศักยภาพและนำประสบการณ์ของแรงงานสตรีและแรงงานหลังเกษียณซึ่งเพิ่มขึ้นมาใช้ประโยชน์ในการพัฒนาพื้นที่
- O11: กระทรวงเกษตรและสหกรณ์เปิดให้ใช้ประโยชน์แผนที่เกษตรเพื่อการบริหารจัดการเชิงรุก (Agri-Map)

- O12: มีงานวิจัยทางด้านยางพาราและปาล์มน้ำมันที่รองรับการพัฒนาเศรษฐกิจที่ขับเคลื่อนด้วยนวัตกรรม (Value-Based Economy)
- O13: การส่งเสริมการท่องเที่ยวชุมชนเพื่อการกระจายรายได้
- O14: การเพิ่มขึ้นของนักท่องเที่ยวสูงอายุที่มีกำลังซื้อสูง
- O15: ภาครัฐให้ความสำคัญกับการพัฒนาสังคมและคุณภาพชีวิต
- O16: รัฐบาลกำหนดนโยบายการพัฒนาพื้นที่ระเบียงเศรษฐกิจภาคใต้อย่างยั่งยืน โดยกำหนดพื้นที่จังหวัดสุราษฎร์ธานีให้เป็นพื้นที่เศรษฐกิจที่มุ่งเน้นการลงทุนเพื่อสร้างพื้นที่เศรษฐกิจใหม่ที่จะสร้างโอกาสแก่ประชาชนและภาคธุรกิจในการสร้างรายได้
- O17: รัฐบาลกำหนดให้จังหวัดสุราษฎร์ธานีเป็นเมืองสมุนไพร (Suratthani Herbal City) 1 ใน 4 ของประเทศ
- O18: รัฐบาลส่งเสริมให้ปลูกพืชเศรษฐกิจเพิ่มความหลากหลายทางชีวภาพ

1.4 อุปสรรค (Threats)

- T1: แรงงานแฝงและแรงงานต่างด้าวเป็นสาเหตุของปัญหาสังคมและปัญหาด้านสาธารณสุข
- T2: ภาคอื่นๆ ของประเทศและประเทศในภูมิภาคอินโดจีน รวมทั้งประเทศจีนได้กำลังขยายพื้นที่ปลูกยางพาราและปาล์มน้ำมันจำนวนมากส่งผลกระทบต่อปริมาณความต้องการและราคารายางพาราและปาล์มน้ำมันจากประเทศไทย
- T3: การก้าวสู่ประชาคมอาเซียนทำให้เกิดการเคลื่อนย้ายเงินทุนและแรงงานเสรีส่งผลกระทบต่อภาคธุรกิจและแรงงานฝีมือจำนวนมากที่ยังไม่พร้อมโดยเฉพาะปัจจัยด้านภาษาต่างประเทศ
- T4: ภาวะเศรษฐกิจโลกที่ผันผวนส่งผลกระทบต่อราคาปัจจัยการผลิตและค่าครองชีพที่เพิ่มสูงขึ้น
- T5: กระแสบริโภคนิยมและค่านิยมที่ผิด กระตุ้นการใช้จ่ายฟุ่มเฟือยของภาคประชาชน
- T6: โรคระบาดในพืช เช่น โรครากขาวในยางพารา ส่งผลกระทบต่อฐานเศรษฐกิจหลักของจังหวัดและรายได้ของเกษตรกร
- T7: การเปลี่ยนแปลงของสภาพภูมิอากาศโลกและภัยธรรมชาติทั้งอุทกภัย วาตภัย และดินถล่ม เกิดความเสียหายทั้งชีวิตและทรัพย์สินจำนวนมาก
- T8: ลัทธิการก่อการร้าย (Terrorism) ส่งผลกระทบในเชิงจิตวิทยาของภาคการท่องเที่ยว
- T9: การบังคับใช้กฎหมายยังมีประสิทธิภาพไม่เพียงพอ เช่น ในธุรกิจท่องเที่ยว และการขนส่งสินค้า (การควบคุมน้ำหนักบรรทุก) รวมทั้ง การบังคับใช้กฎหมายสิ่งแวดล้อมยังมีความล่าช้า
- T10: สถาบันการศึกษาในพื้นที่ยังไม่สามารถตอบสนองความต้องการด้านสาธารณสุขได้อย่างเพียงพอ

2. การวิเคราะห์เชิงยุทธศาสตร์ด้วยตารางไขว้ (TOWS Matrix)

ตารางสรุปการวิเคราะห์เชิงยุทธศาสตร์ด้วยตารางไขว้ (TOWS Matrix)

<p>ยุทธศาสตร์เชิงรุก (SO) (ใช้จุดแข็งสร้างโอกาส)</p> <ul style="list-style-type: none"> ใช้จุดแข็งที่มีผลผลิตทางการเกษตรที่หลากหลายสร้างโอกาสจากกระแสความต้องการอาหารคุณภาพและปลอดภัยที่เพิ่มสูงขึ้น → ส่งเสริมและพัฒนาเกษตรกรระดับมาตรฐานฟาร์ม (ไม่ผลและสินค้าประมง) ให้ได้มาตรฐานสากลผ่านกลุ่มเกษตรกรและสถาบันเกษตรกร ใช้จุดแข็งที่มีสถาบันการศึกษาพัฒนาเทคโนโลยีเพื่อเพิ่มมูลค่าในการสร้างโอกาสจากความต้องการอาหารคุณภาพและปลอดภัยที่เพิ่มสูงขึ้น → ใช้เทคโนโลยีที่เหมาะสมเพื่อพัฒนาคุณภาพและเพิ่มมูลค่าสินค้าไม่ผลแปรรูป ผลิตภัณฑ์ประมงและอาหารที่ขึ้นบ้าน (OTOP) ใช้ทรัพยากรทางการท่องเที่ยวระดับโลกของจังหวัดเพิ่มโอกาสในกระแสการท่องเที่ยวเชิงธรรมชาติ เชิงวัฒนธรรม และเชิงสุขภาพ → พัฒนาแหล่งท่องเที่ยวและกิจกรรมการท่องเที่ยวอันเป็นเอกลักษณ์จังหวัดให้ตอบรับกระแสการท่องเที่ยวโลก ใช้ทำเลที่ตั้งที่ได้เปรียบสร้างโอกาสจากนโยบายภาครัฐและการลงทุนโครงสร้างพื้นฐานขนาดใหญ่เพื่อเชื่อมโยงเศรษฐกิจภูมิภาค → พัฒนาโครงข่ายคมนาคมขนส่งและศูนย์โลจิสติกส์เชื่อมโยงเศรษฐกิจภูมิภาค ใช้ทรัพยากรธรรมชาติที่สมบูรณ์และหลากหลายเป็นฐานในการสร้างโอกาสจากกระแสท่องเที่ยวโลก → ส่งเสริมการมีส่วนร่วมของทุกภาคส่วนในการจัดการสิ่งแวดล้อมเพื่อสร้างการท่องเที่ยวที่ยั่งยืน 	<p>โอกาส (Opportunities)</p> <p>O1: รัฐบาลได้กำหนดนโยบายสำคัญ โดยมียุทธศาสตร์การพัฒนาประเทศ (Country Strategy) ที่ชัดเจน เช่น ยุทธศาสตร์ชาติ 20 ปี แผนแม่บท แผนปฏิรูปประเทศ แผนพัฒนาเศรษฐกิจและสังคมแห่งชาติฉบับที่ 12 Thailand 4.0 และที่พัฒนาภาค และมีกรอบทุนพัฒนาระบบโครงสร้างพื้นฐานคมนาคมที่ให้เกิดโอกาสในการพัฒนาในระดับพื้นที่ โดยมีแผนพัฒนาภาคยุทธ นนโยบายเม็ดเงินภาคเกษตร และพัฒนาการท่องเที่ยวแห่งชาติแผนแม่บทการพัฒนาอุตสาหกรรมใหม่ แผนจัดการคุณภาพสิ่งแวดล้อม แผนแม่บทการบริหารจัดการน้ำ และยุทธศาสตร์พัฒนาเพื่อเสริมความมั่นคงของชาติ</p> <p>O2: รัฐบาลมีนโยบายก่อสร้างโรงรางคู่ในเส้นทางสายใต้</p> <p>O3: สำนักงานนโยบายและแผนการขนส่งและจราจร (สนข.) ได้รับอนุมัติงบประมาณ ปี พ.ศ.2561 (แผนภาค) ให้תיขยายขอบเขตทางรถไฟสายใหม่ช่วงอำเภอคอนสารถึงขอนแก่นไปสายใต้</p> <p>O4: การฟื้นคืนของจำนวนประชากรโลก ทำให้ความต้องการสินค้าเกษตรและอาหารมีปริมาณสูง</p> <p>O5: กระแสโลกให้กระแสสำคัญกับการมีพื้นที่เป็นมิตรกับสิ่งแวดล้อมและเขตการพัฒนาสินค้าเกษตรปลอดภัย</p> <p>O6: ความก้าวหน้าของวิทยาการและเทคโนโลยีส่งผลให้เกิดการวิจัยพัฒนาการเกษตรและอุตสาหกรรม และช่วยเพิ่มประสิทธิภาพการผลิตและมูลค่าสินค้าเกษตรและสินค้าอุตสาหกรรม</p> <p>O7: การรวมกลุ่มประเทศอาเซียนและกรอบความร่วมมือต่างๆ เช่น IEM-GT เปิดโอกาสทางการตลาด โดยเฉพาะผลิตภัณท์อุตสาหกรรมเกษตรและเกษตรชีวภาพที่มีมูลค่าสูง</p> <p>O8: กระแสนิยมของนักท่องเที่ยวชาวต่างชาติในการท่องเที่ยวทางธรรมชาติการท่องเที่ยวเชิงวัฒนธรรมและการท่องเที่ยวเชิงสุขภาพที่เพิ่มขึ้น</p> <p>O9: แรงงานจากประเทศเพื่อนบ้านสามารถทดแทนภาคเกษตรกรรมภาคเกษตรและการท่องเที่ยว</p> <p>O10: การฟื้นคืนคุณภาพและน้ำประปากรมชลประทานและโรงงานผลิตน้ำประปาที่เพิ่มขึ้นทำให้ประโยชน์ในการพัฒนาพื้นที่</p> <p>O11: กระทรวงเกษตรและสหกรณ์เปิดให้ใช้ประโยชน์พื้นที่เกษตรเพื่อการบริการธุรกิจ (Agri-Map)</p> <p>O12: มีงานวิจัยทางด้านอาหารและปาล์มน้ำมันที่รองรับการพัฒนาเศรษฐกิจที่ขับเคลื่อนด้วยนวัตกรรม (Value-Based Economy)</p> <p>O13: การส่งเสริมการท่องเที่ยวเกษตรและเกษตรชีวภาพ</p> <p>O14: การเพิ่มขึ้นของนักท่องเที่ยวผู้สูงอายุที่มีกำลังซื้อสูง</p> <p>O15: ภาครัฐมีค้ำประกันสินเชื่อและทุนอุดหนุน</p> <p>O16: รัฐบาลกำหนดนโยบายการพัฒนาพื้นที่ระเบียงเศรษฐกิจภาคใต้อย่างยั่งยืน โดยกำหนดพื้นที่จังหวัดสุราษฎร์ธานีให้เป็นพื้นที่เศรษฐกิจที่มุ่งเน้นการลงทุนเพื่อสร้างพื้นที่เศรษฐกิจใหม่ที่จะสร้างโอกาสแก่ประชาชนและภาคธุรกิจในการสร้างรายได้</p> <p>O17: รัฐบาลได้จัดตั้งสุราษฎร์ธานีเมืองสมุนไพร (Suvarnaha Herbal City) 1 ใน 4 ของประเทศ</p> <p>O18: รัฐส่งเสริมให้ปลูกพืชเศรษฐกิจที่มีความหลากหลายทางชีวภาพ</p>	<p>ยุทธศาสตร์เชิงแก้ไข (OW) (ใช้โอกาสปรับปรุงจุดอ่อน)</p> <ul style="list-style-type: none"> เพิ่มจำนวนนักท่องเที่ยวและรายได้จากการท่องเที่ยวโดยใช้อุตสาหกรรมท่องเที่ยวโลกในการสร้างความพร้อมเพื่อเป็นเมืองน่าเที่ยวมาอยู่ → เพิ่มประสิทธิภาพการรักษาความปลอดภัยที่ท่องเที่ยวธรรมชาติและชุมชน เพิ่มจำนวนนักท่องเที่ยวและรายได้จากการท่องเที่ยวโดยใช้อุตสาหกรรมท่องเที่ยวโลกในการสร้างความพร้อมเพื่อเป็นเมืองน่าเที่ยว → แก้ไขปัญหาในแหล่งท่องเที่ยวหลักและเพิ่มความปลอดภัยของนักท่องเที่ยว
<p>จุดแข็ง (Strengths)</p> <p>S1: เกษตรกรมีภาคการผลิตเกษตรหลายชนิดได้แก่ เกษตรอุตสาหกรรมเกษตรอินทรีย์และเกษตรผสมผสาน S2: ท่าเลที่เหมาะสม ระหว่างสองฝั่งทะเล มีความได้เปรียบในการเชื่อมโยงคมนาคมและแหล่งท่องเที่ยวทั้งฝั่ง อ่าวไทย-อันดามัน สามารถพัฒนาสู่ศูนย์กลางการคมนาคมและศูนย์โลจิสติกส์ภาคใต้ตอนบน</p> <p>S3: ผลผลิตทางการเกษตรหลากหลาย ได้แก่ ยางพารา ปาล์มน้ำมัน ผลไม้ อาหารทะเล และสมุนไพร สร้างความมั่นคงและสามารถแปรรูปเพื่อสร้างมูลค่าเพิ่มได้</p> <p>S4: ทรัพยากรการท่องเที่ยวทั้งทางธรรมชาติและแหล่งท่องเที่ยวทางวัฒนธรรมมีชื่อเสียงระดับโลก และมีสวนโมกขพลารามเป็นแหล่งปฏิบัติธรรมระดับนานาชาติ</p> <p>S5: ทรัพยากรธรรมชาติมีความหลากหลายและอุดมสมบูรณ์ ทั้งป่าไม้ ชายฝั่งทะเลและป่าชายเลน รวมถึง ซากทะเลเป็นแหล่งนันทนาการและพักผ่อนหย่อนใจ</p> <p>S6: สถาบันการศึกษาและองค์กรภาครัฐในพื้นที่สามารถวิจัยและพัฒนาเทคโนโลยีเพื่อสร้างมูลค่าเพิ่มผลผลิตทางการเกษตร ทรัพยากรธรรมชาติและเกษตรบริการจัดการ</p> <p>S7: มีทุนทางสังคมและภูมิปัญญาท้องถิ่นสนับสนุนการพัฒนากลุ่มอาชีพและเกษตรกรรายย่อย</p> <p>S8: มีศูนย์ความเป็นเลิศด้านสุขภาพ ศูนย์ความเป็นเลิศทางด้านหัวใจ หลอดเลือดและมะเร็ง</p> <p>S9: มีโรงงานอุตสาหกรรมต่อเนื่องจากภาคเกษตรจำนวนมาก</p> <p>S10: มีพื้นที่เพียงพอและเหมาะสมในการปรับเปลี่ยนวิธีการผลิตจากเกษตรเชิงเดี่ยวเป็นเกษตรผสมผสาน</p> <p>S11: มีโรงแรม ที่พักจำนวนมาก และห้องประชุมสัมมนาขนาดใหญ่เพียงพอรองรับกิจกรรมด้านการท่องเที่ยว การประชุมสัมมนา การรับปริญญาบัตร และการแสดงสินค้าในระดับภูมิภาค</p> <p>S12: การท่องเที่ยวชุมชนมีผู้นำชุมชนที่มีความเข้มแข็ง</p> <p>S13: มีต้นแบบของพื้นที่ที่ใช้พลังงานสะอาด เกาะพะลวย เช่น เกาะพะลวย</p> <p>S14: มีคุณภาพพื้นที่ที่สามารถปลูกพืชเชิงเพิ่มผลผลิตที่เร็วกว่าต่างประเทศถึง 5 เท่า</p>		<p>จุดอ่อน (Weaknesses)</p> <p>W1: ประชาชนมีรายได้ต่ำกว่าค่าเฉลี่ยของประเทศ เนื่องจากพึ่งพิงเศรษฐกิจหลัก</p> <p>W2: การบริหารจัดการสินค้าเกษตรเน้นเฉพาะกิจกรรมต้นน้ำ ซึ่งมีมูลค่าทางเศรษฐกิจต่ำกว่ากิจกรรมกลางและปลายน้ำแต่ที่ส่งผลต่อการผลิตภาคการเกษตรยังอยู่ในระดับต่ำ</p> <p>W3: ขาดความพร้อมในการบริหารเพื่อรับมือกับการเปลี่ยนแปลงที่เกิดขึ้นจากการขยายตัวของเกษตรท่องเที่ยวและชุมชนเมืองรวมถึงการเปลี่ยนแปลงสภาพภูมิอากาศ</p> <p>W4: ปัญหาสิ่งแวดล้อมไม่บูรณา (อาทิ ปัญหามลพิษ การก่อมลพิษอันเนื่องมาจาก ความรุนแรงในครอบครัว และปัญหาสุขภาพ)</p> <p>W5: การบริหารจัดการด้านสุขภาพและบริการสาธารณสุข ขาดประสิทธิภาพและไม่ครอบคลุมทุกพื้นที่</p> <p>W6: ระบบนิเวศทางทะเลและชายฝั่งถูกใช้ประโยชน์เกินศักยภาพและเกิดความขัดแย้งจากทรัพยากรธรรมชาติเชิงเศรษฐกิจ ระบบนิเวศต่างๆ ไม่ได้รับการดูแลอย่างจริงจัง และขาดแผนการที่เป็นรูปธรรม</p> <p>W7: ขาดการบริหารจัดการสิ่งแวดล้อมที่ดี ทั้งในชุมชนและแหล่งท่องเที่ยวหลัก</p> <p>W8: ปริมาณขยะมีแนวโน้มสูงขึ้น และเป็นภาคเกษตรการกำจัดสูงขึ้น</p> <p>W9: เกษตรกรส่วนใหญ่เป็นเกษตรกรรายย่อย มีการรวมกลุ่มเป็นสถาบันแต่ขาดการเชื่อมโยง เครือข่ายเพื่อขอต่อการสร้างอำนาจต่อรอง</p> <p>W10: การบริหารจัดการโครงสร้างพื้นฐานด้านการบริการจัดการน้ำและภัยที่เกิดจากน้ำในระดับพื้นที่ในระดับหมู่บ้านในจังหวัดยังไม่ครอบคลุมทั้งด้านการเกษตรและพื้นที่เศรษฐกิจภายในจังหวัด</p> <p>W11: อัตราการพึ่งพิงสูงเมื่อเทียบกับค่าเฉลี่ยประเทศ และมีการมีประชากรที่พึ่งพิงการพึ่งพิงเศรษฐกิจภาคอื่น มีผู้สูงอายุในสัดส่วนสูงวัยทำงาน</p> <p>W12: ขาดการศึกษารวิจัยเพื่อพัฒนาพื้นที่เศรษฐกิจหลัก</p> <p>W13: ขาดแผนแรงงานที่มีทักษะและแรงงานที่มีฝีมือในภาคเกษตรและอุตสาหกรรมภาคการเกษตร</p> <p>W14: บุคลากรในภาคการท่องเที่ยวขาดทักษะในการให้บริการ</p> <p>W15: ขาดแผนปฏิบัติการที่มีทักษะความรู้เรื่องโลจิสติกส์</p> <p>W16: ระบบคมนาคมขนส่งยังไม่สามารถรองรับการเป็นศูนย์กลางโลจิสติกส์</p> <p>W17: ทุพภิกขภัยภัยแล้งและน้ำท่วมซ้ำซากซ้ำซ้อน</p>
<p>ยุทธศาสตร์เชิงป้องกัน (ST) (ใช้จุดแข็งรับมือกับอุปสรรค)</p> <ul style="list-style-type: none"> ใช้การวิจัยเพื่อพัฒนาผลิตภัณฑ์เพิ่มมูลค่าอาหารเพื่อรับมือกับปริมาณความต้องการการวัตถุดิบยางพาราและปาล์มน้ำมันจากประเทศไทยที่จะลดลงในอนาคต → พัฒนาศักยภาพการผลิตและอุตสาหกรรมยางพาราและปาล์มน้ำมันแบบครบวงจร (การผลิต การแปรรูป การตลาด) เพื่อเพิ่มมูลค่าและศักยภาพในการแข่งขัน 	<p>อุปสรรค (Threats)</p> <p>T1: แผนแม่บทและแผนระดับชาติมีหลายข้อขัดแย้งและปัญหาหลายสาเหตุ</p> <p>T2: ภาคอื่นๆ ของประเทศและประเทศในภูมิภาคอินโดจีน รวมทั้งประเทศจีนได้กำลังขยายพื้นที่ปลูกยางพาราและปาล์มน้ำมันจำนวนมากส่งผลกระทบต่อปริมาณความต้องการและราคาขายพาราและปาล์มน้ำมันจากประเทศไทย</p> <p>T3: การก้าวสู่ประชาคมอาเซียนทำให้เกิดการเคลื่อนย้ายเงินทุนและแรงงานเสรีส่งผลกระทบต่ออาชีพและแผนมีอำนาจที่มีอำนาจเหนือเพียงจัดตั้งอำนาจประเทศ</p> <p>T4: ภาวะเศรษฐกิจโลกที่ผันผวนส่งผลกระทบต่อราคาปัจจัยการผลิตและค่าครองชีพที่เพิ่มสูงขึ้น</p> <p>T5: กระแสบริโภคนิยมและค่านิยมที่ผิด กระแสชาตินิยมซึ่ง ขู่โจมตีของภาคประชาชน</p> <p>T6: โศกนาฏภัย เช่น โรคระบาดในยางพารา ส่งผลกระทบต่อคุณภาพผลผลิตของจังหวัดและรายได้ของเกษตรกร</p> <p>T7: การเปลี่ยนแปลงของสภาพภูมิอากาศโลกและภัยธรรมชาติที่ถี่ทุกปี วาตภัย และดินถล่ม เกิดความเสียหายทั้งชีวิตและทรัพย์สินจำนวนมาก</p> <p>T8: ลัทธิก่อการร้าย (IS) ส่งผลกระทบต่อสังคมไทยและเกษตรอินทรีย์</p> <p>T9: การบังคับใช้กฎหมายที่มีประสิทธิภาพไม่เพียงพอ เช่น ในคดีที่จังหวัดยี่หว และการส่งเสริมสินค้า (การควบคุมหน้าด่านกรมศุลกากร) รวมทั้ง กรณีค้าใช้กฎหมายที่เชื่อมโยงกับค้ายาเสพติด</p> <p>T10: สถาบันการศึกษาในพื้นที่ยังไม่สามารถตอบสนองความต้องการด้านสาธารณสุขได้อย่างเพียงพอ</p>	<p>ยุทธศาสตร์เชิงรับ (WT) (กำจัดจุดอ่อนและหลีกเลี่ยงอุปสรรค)</p> <ul style="list-style-type: none"> แก้ไขวิกฤตด้านการศึกษาและเตรียมความพร้อมเข้าสู่ศตวรรษที่ 21 → พัฒนาเครือข่ายการเรียนรู้ของเยาวชนเพื่อสร้างทักษะในศตวรรษที่ 21 แก้ไขปัญหาสาธารณสุขของประชาชนและเตรียมรับมือกับแรงงานแฝงและแรงงานต่างด้าว → พัฒนาระบบบริการสาธารณสุขให้มีคุณภาพระดับมาตรฐานสากล (HA) ลดความเสี่ยงจากภัยพิบัติและลดจากพึ่งพิงภาครัฐในการจัดการกับปัญหาภัยพิบัติและสาธารณภัย → ลดความเสี่ยงและเพิ่มขีดความสามารถของชุมชนในการจัดการภัยพิบัติและสาธารณภัย แก้ไขปัญหาสิ่งแวดล้อมชุมชนและแหล่งท่องเที่ยวและสร้างความพร้อมในการรับมือภัยพิบัติของเมืองจากแรงงานชายอื่น → ส่งเสริมการมีส่วนร่วมของภาคส่วนในการจัดการสิ่งแวดล้อมในแหล่งท่องเที่ยวและเขตเมือง

การวิเคราะห์เชิงยุทธศาสตร์ในรูปแบบตารางไขว้ (TOWS Matrix) เป็นการวิเคราะห์เพื่อวางทิศทางยุทธศาสตร์จังหวัด และการวิเคราะห์ TOWS matrix เป็นการวิเคราะห์เชิงยุทธศาสตร์ที่มีเป้าหมายเพื่อกำหนดกลยุทธ์การพัฒนา (Strategy) ดำเนินการหลังจากการวิเคราะห์ศักยภาพการพัฒนาโดยการวิเคราะห์จุดแข็ง จุดอ่อน โอกาส และอุปสรรคข้อจำกัดแล้ว ซึ่งกลยุทธ์การพัฒนาประเภทต่าง ๆ เกิดจากการวิเคราะห์ความสัมพันธ์ของปัจจัยศักยภาพ 4 ชุดปัจจัย ได้แก่ ระหว่างจุดแข็งกับโอกาส (S+O) จุดแข็งกับข้อจำกัด (S+T) จุดอ่อนกับโอกาส (W+O) และจุดอ่อนกับข้อจำกัด (W+T) ซึ่งผลผลิตของการวิเคราะห์ความสัมพันธ์ในแต่ละคู่ปัจจัย คือ กลยุทธ์ 4 ประเภท ดังต่อไปนี้

2.1 ยุทธศาสตร์เชิงรุก – ตำแหน่งที่ดีที่สุดของจังหวัดเพราะเป็นสถานการณ์ที่มีทั้งจุดแข็งและโอกาส จังหวัดจะนำจุดแข็งไปรับและฉวยโอกาสที่เกิดขึ้นมาใช้ประโยชน์ในการพัฒนาจังหวัด

จุดแข็ง (Strengths)
S1: เศรษฐกิจภาคการผลิตหลักหลายสาขารับ ได้แก่ เกษตร อุตสาหกรรม การท่องเที่ยว และ พาณิชยกรรม S2: ทำเลที่ตั้งเหมาะสม ระหว่างสองฝั่งทะเล มีความได้เปรียบในการเชื่อมโยงคมนาคมและแหล่งท่องเที่ยวทั้งฝั่ง อ่าวไทย-อันดามัน สามารถพัฒนาศูนย์กลางการคมนาคมและศูนย์กลางโลจิสติกส์ภาคใต้ตอนบน
S3: ผลผลิตทางการเกษตรหลากหลาย ได้แก่ ยางพารา ปาล์มน้ำมัน ผลไม้ อาหารทะเล และสมุนไพร สร้างความมั่นคงและสามารถแปรรูปเพื่อสร้างมูลค่าเพิ่มได้
S4: ทรัพยากรการท่องเที่ยวทั้งธรรมชาติและแหล่งท่องเที่ยวทางวัฒนธรรมมีชื่อเสียงระดับโลกและมีสวนโมกขพลารามเป็นแหล่งปฏิบัติธรรมระดับนานาชาติ
S5: ทรัพยากรธรรมชาติมีความหลากหลายและอุดมสมบูรณ์ ทั้งป่าไม้ ชายฝั่งทะเลและป่าชายเลนรวมถึง ชาวทะเลเป็นแหล่งนิเวศอันอุดมสมบูรณ์ของสัตว์ทะเลหายาก
S6: สถาบันการศึกษาและองค์กรรัฐในพื้นที่สามารถวิจัยและพัฒนาเทคโนโลยีเพื่อสร้างมูลค่าเพิ่มผลผลิตทางการเกษตร ทรัพยากรธรรมชาติและการบริหารจัดการ
S7: มีทุนทางสังคมและภูมิปัญญาท้องถิ่นสนับสนุนการแพทย์ทางเลือกและการท่องเที่ยวเชิงสุขภาพ/สปา
S8: มีศูนย์กลางเป็นเลิศด้านสุขภาพ ศูนย์ความเป็นเลิศทางด้านหัวใจ หลอดเลือดและมะเร็ง
S9: มีโรงงานอุตสาหกรรมต่อเนื่องจากภาคเกษตรจำนวนมาก
S10: มีพื้นที่เพียงพอและเหมาะสมในการปรับเปลี่ยนวิถีการผลิตจากเกษตรเชิงเดี่ยวเป็นเกษตรผสมผสาน
S11: มีโรงแรม ที่พักจำนวนมาก และห้องประชุมสัมมนาขนาดใหญ่เพียงพอรองรับกิจกรรมด้านการท่องเที่ยว การประชุมสัมมนา การรับปริญญาบัตร และการแสดงสินค้าในระดับภูมิภาค
S12: การท่องเที่ยวชุมชนมีผู้นำชุมชนที่มีความเข้มแข็ง
S13: มีดินแดนท่องเที่ยวที่เข้หลังงานสะอาด เกาะสะอาด เช่น เกาะพะลวย
S14: มีคุณภาพดินที่สามารถปลูกพืชและให้ผลผลิตที่เร็วกว่าต่างประเทศถึง 5 เท่า
โอกาส (Opportunities)
O1: รัฐบาลกำหนดนโยบายชาติโดยมียุทธศาสตร์การพัฒนาประเทศ (Country Strategy) ที่ชัดเจน เช่น ยุทธศาสตร์ชาติ 20 ปี แผนแม่บท แผนปฏิบัติการและสิ่งลงพระราชดำริที่ 12 Thailand 4.0 แผนพัฒนาฯ และมีโครงการพัฒนาโครงสร้างพื้นฐานคมนาคมที่ให้เกิดโอกาสในการพัฒนาระดับพื้นที่ โดยมีแผนพัฒนาภาคตะวันออกเฉียงเหนือ ภาคเกษตร และพัฒนาการท่องเที่ยวเชิงชาติ แผนแม่บทการพัฒนาอุตสาหกรรมไทย แผนจัดการคุณภาพสิ่งแวดล้อม แผนแม่บทการบริหารจัดการน้ำ และยุทธศาสตร์การพัฒนาเพื่อเสริมความมั่นคงของชาติ
O2: รัฐบาลมีนโยบายก่อสร้างรถไฟทางคู่ในเส้นทางสายใต้
O3: สำนักนายกรัฐมนตรีและแผนการขนส่งและจราจร (สนข.) ได้ริเริ่มปฏิบัติการประมาณ ปี พ.ศ.2561 (แผนภาค) ให้ความสำคัญกับรถไฟทางคู่ในแนวเชื่อมโยกกับรถไฟสายใต้
O4: การเพิ่มขึ้นของจำนวนประชากรโลก ทำให้ความต้องการสินค้าเกษตรและอาหารมีปริมาณสูง
O5: กระแสโลกให้ความสำคัญกับการบริโภคที่เป็นมิตรสิ่งแวดล้อมส่งผลต่อการพัฒนาสินค้าเกษตรปลอดภัย
O6: ความก้าวหน้าของวิทยาศาสตร์และเทคโนโลยีส่งผลให้เกิดการวิจัยพัฒนาการผลิตและอุตสาหกรรมและขับเคลื่อนประสิทธิภาพการผลิตและมูลค่าเพิ่มสินค้าเกษตรและสินค้าอุตสาหกรรม
O7: การรวมกลุ่มประเทศอาเซียนและกรอบความร่วมมือต่างๆ เช่น IMT-GT เปิดโอกาสทางการตลาดโดยเฉพาะผลผลิตทางการเกษตรอุตสาหกรรมและการขยายตัวของภาคการท่องเที่ยวและคมนาคมขนส่ง
O8: กระแสเมืองนิเวศที่ยั่งยืนและการท่องเที่ยวทางธรรมชาติการท่องเที่ยววัฒนธรรมและการท่องเที่ยวเชิงสุขภาพของระดับกับศักยภาพการท่องเที่ยวเชิงวิถี
O9: แรงงานจากประเทศเพื่อนบ้านสามารถพัฒนาเกษตรและแรงงานภาคเกษตรและการท่องเที่ยว
O10: การเพิ่มศักยภาพและประสิทธิภาพของแรงงานสตรีและแรงงานถึงวัยชราซึ่งเพิ่มขึ้นมาใช้ประโยชน์ในการพัฒนาพื้นที่
O11: กระทรวงเกษตรและสหกรณ์มีนโยบายสนับสนุนเกษตรกรเพื่อการบริหารจัดการเชิงรุก (Agri-Map)
O12: มีงานวิจัยทางด้านเกษตรและปศุสัตว์ที่รองรับการพัฒนาเศรษฐกิจที่ขับเคลื่อนด้วยนวัตกรรม (Value-Based Economy)
O13: การส่งเสริมการท่องเที่ยวชุมชนเพื่อการกระจายรายได้
O14: การเพิ่มขึ้นของนักท่องเที่ยวผู้สูงอายุที่มีกำลังซื้อสูง
O15: ภาครัฐให้ความสำคัญกับการพัฒนาสังคมและคุณภาพชีวิต
O16: รัฐบาลกำหนดนโยบายการพัฒนาพื้นที่ระเบียงเศรษฐกิจภาคใต้ด้วยยั่งยืน โดยกำหนดพื้นที่จังหวัดสุราษฎร์ธานีให้เป็นพื้นที่เศรษฐกิจที่มีศูนย์กลางพื้นที่เศรษฐกิจใหม่ที่จะสร้างโอกาสแก่ประชาชนและภาคธุรกิจในการสร้างรายได้
O17: รัฐกำหนดให้จังหวัดสุราษฎร์ธานีเป็นเมืองสมุนไพร (Surathani Herbal City) 1 ใน 4 ของประเทศ
O18: รัฐส่งเสริมให้เกษตรกรรู้จักเงินความหลากหลายเชิงสุขภาพ

SO Strategy – ยุทธศาสตร์เชิงรุก

- ใช้จุดแข็งที่มีผลผลิตทางการเกษตรที่หลากหลายสร้างโอกาสจากกระแสความต้องการอาหารคุณภาพและปลอดภัยที่เพิ่มสูงขึ้น → ส่งเสริมและพัฒนายกระดับมาตรฐานฟาร์ม (ไม่ผลและสินค้าประมง) ให้ได้มาตรฐานสากลผ่านกลุ่มเกษตรกรและสถาบันเกษตรกร
- ใช้จุดแข็งที่มีสถาบันการศึกษาพัฒนาเทคโนโลยีเพื่อเพิ่มมูลค่าในการสร้างโอกาสจากความต้องการอาหารคุณภาพและปลอดภัยที่เพิ่มสูงขึ้น → ใช้เทคโนโลยีที่เหมาะสมเพื่อพัฒนาคุณภาพและเพิ่มมูลค่าสินค้าไม่ผลแปรรูป ผลิตภัณฑ์ประมงและอาหารพื้นบ้าน (OTOP)
- ใช้ทรัพยากรทางการท่องเที่ยวระดับโลกของจังหวัดเพิ่มโอกาสในกระแสการท่องเที่ยวเชิงธรรมชาติ เชิงวัฒนธรรมและเชิงสุขภาพ → พัฒนาแหล่งท่องเที่ยวและกิจกรรมการท่องเที่ยวอันเป็นเอกลักษณ์จังหวัดให้ตอบรับกระแสการท่องเที่ยวโลก
- ใช้ทำเลที่ตั้งที่ได้เปรียบสร้างโอกาสจากนโยบายภาครัฐและการลงทุนโครงสร้างพื้นฐานขนาดใหญ่เชื่อมโยงเศรษฐกิจภูมิภาค → พัฒนาโครงข่ายคมนาคมขนส่งและศูนย์กลางโลจิสติกส์รองรับการเชื่อมโยงเศรษฐกิจภูมิภาค
- ใช้ทรัพยากรธรรมชาติที่สมบูรณ์และหลากหลายเป็นฐานในการสร้างโอกาสจากกระแสท่องเที่ยวโลก → ส่งเสริมการมีส่วนร่วมของทุกภาคส่วนในการจัดการสิ่งแวดล้อมเพื่อสร้างการท่องเที่ยวที่ยั่งยืน

2.2 ยุทธศาสตร์แก้ไข – จังหวัดปรับปรุงแก้ไขจุดอ่อนโดยใช้ประโยชน์จากโอกาสที่อำนวยให้ในแต่ละช่วงเวลา

จุดอ่อน (Weaknesses)

- W1: ประชาชนมีรายได้ต่อหัวต่ำกว่าค่าเฉลี่ยของประเทศ เนื่องจากพึ่งพาพืชเศรษฐกิจหลัก
- W2: การบริหารจัดการสินค้าเกษตรนั้นเฉพาะกิจกรรมต้นน้ำ ซึ่งมีมูลค่าทางเศรษฐกิจต่ำกว่ากิจกรรมกลางน้ำและปลายน้ำแต่ยังมีสภาพการผลิตภาคการเกษตรยังคงอยู่ในระดับต่ำ
- W3: ขาดความพร้อมในการบริหารเพื่อรับมือกับการเปลี่ยนแปลงที่เกิดขึ้นจากการขยายตัวของการท่องเที่ยวและชุมชนเมืองรวมถึงการเปลี่ยนแปลงสภาพภูมิอากาศ
- W4: ปัญหาสังคมมีแนวโน้มรุนแรง (อาทิ ปัญหาเสถียรภาพ การท่องเที่ยวอันวินาศ ความรุนแรงในครอบครัว ผลสัมฤทธิ์ทางการศึกษาค่ำ)
- W5: การบริหารจัดการด้านสุขภาพและบริการสาธารณสุข ขาดประสิทธิภาพและไม่ครอบคลุมทุกพื้นที่
- W6: ระบบนิเวศทางทะเลและชายฝั่งถูกใช้ประโยชน์เกินศักยภาพและเกิดความขัดแย้งจากการใช้ทรัพยากรธรรมชาติเชิงเศรษฐกิจ ระบบนิเวศต่างๆไม่ได้รับการดูแลอย่างจริงจัง และขาดแผนการฟื้นฟูที่เป็นรูปธรรม
- W7: ขาดการบริหารจัดการสิ่งแวดล้อมที่ดี ทั้งในเขตชุมชนและแหล่งท่องเที่ยวหลัก
- W8: ปริมาณขยะมีแนวโน้มสูงขึ้น และปริมาณขยะรอการกำจัดสูงขึ้น
- W9: เกษตรกรส่วนใหญ่เป็นเกษตรกรรายย่อย มีการรวมกลุ่มเป็นสถาบันแต่ขาดการเชื่อมโยง เครือข่ายยังไม่เพียงพอต่อการสร้างอำนาจต่อรอง
- W10: การบริหารจัดการโครงสร้างพื้นฐานด้านการบริหารจัดการน้ำและภัยที่เกิดจากน้ำในระดับพื้นที่และในระดับลุ่มน้ำภายในจังหวัดยังไม่ครอบคลุมพื้นที่การเกษตรและพื้นที่เศรษฐกิจภายในจังหวัด
- W11: อัตราการที่พึ่งสูงเมื่อเทียบกับค่าเฉลี่ยประเทศ แสดงถึงการมีประชากรที่ต้องพึ่งพิงทางเศรษฐกิจมากขึ้น มีผู้สูงอายุในสัดส่วนสูงกว่าวัยทำงาน
- W12: ขาดการศึกษาวิจัยที่เชื่อมโยงเทรนด์พื้นที่เศรษฐกิจหลัก
- W13: ขาดแคลนแรงงานที่มีทักษะและแรงงานที่มีฝีมือในภาคเกษตรและอุตสาหกรรมบริการ
- W14: บุคลากรในภาคการท่องเที่ยวขาดทักษะในการให้บริการ
- W15: ขาดแคลนบุคลากรที่มีทักษะความรู้เรื่องโลจิสติกส์
- W16: ระบบคมนาคมขนส่งยังไม่สามารถรองรับการเป็นศูนย์กลางโลจิสติกส์
- W17: ขาดแคลนแรงงานภาคเกษตรโดยเฉพาะแรงงานไร้ฝีมือในสวนยางพารา ปาล์มน้ำมันและกิจการประมง

โอกาส (Opportunities)

- O1: รัฐบาลได้กำหนดนโยบายสำคัญ โดยมียุทธศาสตร์การพัฒนาประเทศไทย (Country Strategy) ที่ชัดเจน เช่น ยุทธศาสตร์ชาติ 20 ปี แผนแม่บท แผนปฏิรูปประเทศ แผนพัฒนาเศรษฐกิจและสังคมแห่งชาติฉบับที่ 12 Thailand 4.0 แผนพัฒนาภาค และมีกรอบยุทธศาสตร์ระบบโครงสร้างพื้นฐานคมนาคมที่ให้เกิดโอกาสในการพัฒนาระดับพื้นที่ โดยมีแผนพัฒนาการเกษตร นโยบายสนับสนุนภาคเกษตร และพัฒนาการท่องเที่ยวแห่งชาติ แผนแม่บทการพัฒนาอุตสาหกรรมไทย และจัดการคุณภาพสิ่งแวดล้อม แผนแม่บทการบริหารจัดการน้ำ ยุทธศาสตร์การพัฒนาเพื่อเสริมความมั่นคงของชาติ
- O2: รัฐบาลมีนโยบายก่อสร้างรถไฟรางคู่ในเส้นทางสายใต้
- O3: สำนักงานนโยบายและแผนการขนส่งและจราจร (สนข.) ได้ริเริ่มถึงประมาณ ปี พ.ศ.2561 (แผนภาค) ได้ศึกษาออกแบบทางรถไฟสายใหม่ช่วงอำเภอดอนสักเชื่อมเมืองกับรถไฟสายใต้
- O4: การเพิ่มขึ้นของจำนวนประชากรโลก ทำให้ความต้องการสินค้าเกษตรและอาหารมีปริมาณสูง
- O5: กระแสโลกให้ความสำคัญกับการบริโภคที่เป็นมิตรกับสิ่งแวดล้อมส่งผลต่อการพัฒนาสินค้าเกษตรปลอดภัย
- O6: ความก้าวหน้าของวิชาการและเทคโนโลยีส่งผลให้เกิดการวิจัยพัฒนาการเกษตรและอุตสาหกรรมและช่วยเพิ่มประสิทธิภาพการผลิตและมูลค่าสินค้าเกษตรและสินค้าอุตสาหกรรม
- O7: การรวมกลุ่มประเทศอาเซียนและกรอบความร่วมมือต่างๆ เช่น IMT-GT เป็นโอกาสทางการค้าโดยเฉพาะผลผลิตทางการเกษตรอุตสาหกรรมและการขยายตัวของภาคการท่องเที่ยวและคมนาคมขนส่ง
- O8: กระแสนิยมของนักท่องเที่ยวต่างชาติในการท่องเที่ยวทางธรรมชาติท่องเที่ยวเชิงวัฒนธรรมและการท่องเที่ยวเชิงสุขภาพสอดคล้องกับศักยภาพการท่องเที่ยวของจังหวัด
- O9: แรงงานจากประเทศเพื่อนบ้านสามารถทดแทนการขาดแคลนแรงงานภาคเกษตรและการท่องเที่ยว
- O10: การเพิ่มศักยภาพและนำประสมการดำเนินงานสหกิจและแรงงานท้องถิ่นซึ่งมีพื้นที่มาใช้ประโยชน์ในการพัฒนาพื้นที่
- O11: กระทรวงเกษตรและสหกรณ์เป็นได้ให้ใช้ประโยชน์พื้นที่เกษตรเพื่อการจัดการเชิงรุก (Agri-Map)
- O12: มีงานวิจัยทางด้านทางการและปาล์มน้ำมันที่รองรับการพัฒนาเศรษฐกิจขึ้นคือนวัตกรรม (Value-Based Economy)
- O13: การส่งเสริมการท่องเที่ยวชุมชนเพื่อการกระจายรายได้
- O14: การเพิ่มขึ้นของนักท่องเที่ยวผู้สูงอายุที่มีกำลังซื้อสูง
- O15: ภาครัฐให้ความสำคัญกับการพัฒนาสังคมและคุณภาพชีวิต
- O16: รัฐบาลกำหนดนโยบายการพัฒนาพื้นที่ระเบียงเศรษฐกิจภาคใต้อย่างยั่งยืน โดยกำหนดพื้นที่จังหวัดสุราษฎร์ธานีให้เป็นพื้นที่เศรษฐกิจที่มุ่งเน้นการลงทุนเพื่อสร้างพื้นที่เศรษฐกิจใหม่ที่จะสร้างโอกาสประชาชนและภาคธุรกิจในการสร้างรายได้
- O17: รัฐบาลให้จังหวัดสุราษฎร์ธานีเป็นเมืองสมุนไพร (Suwathani Herbal City) 1 ใน 4 ของประเทศ
- O18: รัฐบาลสนับสนุนให้ปลูกพืชเศรษฐกิจที่มีความหลากหลายทางชีวภาพ

WO Strategy – ยุทธศาสตร์แก้ไข

- เพิ่มจำนวนนักท่องเที่ยวและรายได้จากการท่องเที่ยวโดยใช้โอกาสจากกระแสท่องเที่ยวโลกในการสร้างความพร้อมเพื่อเป็นเมืองนำเทียวน้อย → เพิ่มประสิทธิภาพการรักษาความปลอดภัยพื้นที่ท่องเที่ยวนานาชาติและชุมชน
- เพิ่มจำนวนนักท่องเที่ยวและรายได้จากการท่องเที่ยวโดยใช้โอกาสจากกระแสท่องเที่ยวโลกในการสร้างความพร้อมเพื่อเป็นเมืองนำเทียวย → แก้ไขปัญหาในแหล่งท่องเที่ยวหลัก และเพิ่มความปลอดภัยของนักท่องเที่ยว

2.3 ยุทธศาสตร์ป้องกัน – จังหวัดใช้จุดแข็งที่มีอยู่นำไปกำหนดกลยุทธ์ป้องกันหรือลดทอนอิทธิพลของอุปสรรคคุกคามภายนอก

จุดแข็ง (Strengths)

S1: เศรษฐกิจมีภาคการผลิตหลักหลายสาขาพร้อม ได้แก่ เกษตร อุตสาหกรรม การท่องเที่ยว และ พาณิชยกรรม S2: ท่าเลที่ตั้งเหมาะสมระหว่างสองฝั่งทะเล มีความได้เปรียบในการเชื่อมโยงการคมนาคมและแหล่งท่องเที่ยวทั้งฝั่ง อ่าวไทย-อันดามัน สามารถพัฒนาสู่ศูนย์กลางการคมนาคมและศูนย์โลจิสติกส์ภาคใต้ตอนบน

S3: ผลผลิตทางการเกษตรหลากหลาย ได้แก่ ยางพารา ปาล์มน้ำมัน ผลไม้ อาหารทะเล และสมุนไพร สร้างความมั่นคงและสามารถแปรรูปเพื่อสร้างมูลค่าเพิ่มได้

S4: ทรัพยากรการท่องเที่ยวทั้งทางธรรมชาติและแหล่งท่องเที่ยวทางวัฒนธรรมมีชื่อเสียงระดับโลกและมีส่วนไม่กษพการมาเป็นแหล่งปฏิบัติธรรมระดับนานาชาติ

S5: ทรัพยากรธรรมชาติมีความหลากหลายและอุดมสมบูรณ์ ทั้งป่าไม้ ชายฝั่งทะเลและป่าชายเลนรวมถึง ชาวทะเลเป็นแหล่งนิเวศน์อันอุดมสมบูรณ์ของสัตว์ทะเลหายาก

S6: สถาบันการศึกษาและองค์กรภาครัฐในพื้นที่สามารถวิจัยและพัฒนาเทคโนโลยีเพื่อสร้างมูลค่าแก่ผลผลิตทางการเกษตร ทรัพยากรธรรมชาติ และการบริหารจัดการ

S7: มีทุนทางสังคมและภูมิปัญญาท้องถิ่นสนับสนุนการแพทย์ทางเลือกและการท่องเที่ยวเชิงสุขภาพ/สปา

S8: มีศูนย์ความเป็นเลิศด้านสุขภาพ ศูนย์ความเป็นเลิศทางด้านหัวใจ หลอดเลือดและมะเร็ง

S9: มีโรงงานอุตสาหกรรมต่อเนื่องจากภาคเกษตรจำนวนมาก

S10: มีพื้นที่เพียงพอและเหมาะสมในการปรับเปลี่ยนวิธีการผลิตจากเกษตรเชิงเดี่ยวเป็นเกษตรผสมผสาน

S11: มีโรงแรม ที่พักจำนวนมาก และห้องประชุมสัมมนาขนาดใหญ่เพียงพอรองรับกิจกรรมด้านการท่องเที่ยว การประชุมสัมมนา การรับปริญญาบัตร และการแสดงสินค้าในระดับภูมิภาค

S12: การท่องเที่ยวชุมชนมีผู้นำชุมชนที่มีความเข้มแข็ง

S13: มีต้นแบบของพื้นที่ที่ใช้พลังงานสะอาด เกาะสะอาด เช่น เกาะพะลวย

S14: มีคุณภาพดินที่สามารถปลูกพืชและให้ผลผลิตที่เร็วกว่าต่างประเทศถึง 5 เท่า

ภัยคุกคาม (Threats)

T1: แรงงานแฝงและแรงงานต่างด้าวเป็นสาเหตุของปัญหาสังคมและปัญหาด้านสาธารณสุข

T2: ภาคอื่นๆ ของประเทศและประเทศในภูมิภาคอินโดจีน รวมทั้งประเทศจีนได้กำลังขยายพื้นที่ปลูกยางพาราและปาล์มน้ำมันจำนวนมากส่งผลกระทบต่อปริมาณความต้องการและราคาของยางพาราและปาล์มน้ำมันจากประเทศไทย

T3: การก้าวสู่ประชาคมอาเซียนทำให้เกิดการเคลื่อนย้ายเงินทุนและแรงงานเสรีส่งผลกระทบต่อภาคธุรกิจและแรงงานมีฝีมือจำนวนมากที่ยังไม่พร้อมโดยเฉพาะปัจจัยด้านภาษาต่างประเทศ

T4: ภาวะเศรษฐกิจโลกที่ผันผวนส่งผลกระทบต่อราคาปัจจัยการผลิตและค่าครองชีพที่เพิ่มสูงขึ้น

T5: กระแสบริโภคนิยมและค่านิยมที่ผิด กระตุ้นการใช้ยาสูบฝิ่นของภาคประชาชน

T6: โรคระบาดในพืช เช่น โรครากขาวในยางพารา ส่งผลต่อฐานเศรษฐกิจหลักของจังหวัดและรายได้ของเกษตรกร

T7: การเปลี่ยนแปลงของสภาพภูมิอากาศโลกและภัยธรรมชาติทั้งอุทกภัย วาตภัย และดินถล่ม เกิดความเสียหายทั้งชีวิตและทรัพย์สินจำนวนมาก

T8: สัทธิการก่อการร้าย (Terrorism) ส่งผลกระทบต่อในเชิงจิตวิทยาของภาคการท่องเที่ยว

T9: การบังคับใช้กฎหมายยังมีประสิทธิภาพไม่เพียงพอ เช่น ในธุรกิจท่องเที่ยว และการขนส่งสินค้า (การควบคุมน้ำหนักบรรทุก) รวมทั้ง การบังคับใช้กฎหมายสิ่งแวดล้อมยังมีความล่าช้า

T10: สถาบันการศึกษาในพื้นที่ยังไม่สามารถตอบสนองความต้องการด้านสาธารณสุขได้อย่างเพียงพอ

ST Strategy – ยุทธศาสตร์ป้องกัน

○ ใช้การวิจัยเพื่อพัฒนาผลิตภัณฑ์เพิ่มมูลค่ายางพาราเพื่อรับมือกับปริมาณความต้องการวัตถุดิบยางพาราและปาล์มน้ำมันจากประเทศไทยที่จะลดลงในอนาคต → พัฒนาการการผลิตและอุตสาหกรรมยางพาราและปาล์มน้ำมันแบบครบวงจร (การผลิต การแปรรูป การตลาด) เพื่อเพิ่มมูลค่าและศักยภาพในการแข่งขัน

2.4 ยุทธศาสตร์แก้วิกฤติ – กลยุทธ์ที่ป้องกันตนเองโดยการลดความอ่อนแอและหลีกเลี่ยงสภาวะคุกคามให้ได้มากที่สุด

จุดอ่อน (Weaknesses)

W1: ประชาชนมีรายได้ต่ำกว่าค่าเฉลี่ยของประเทศ เนื่องจากพึ่งพาพืชเศรษฐกิจหลัก

W2: การบริหารจัดการสินค้าเกษตรนั้นเฉพาะกิจกรรมต้นน้ำ ซึ่งมีมูลค่าทางเศรษฐกิจต่ำกว่ากิจกรรมกลางน้ำและปลายน้ำแต่พึ่งพผลิตภาพการผลิตภาคเกษตรซึ่งอยู่ในระดับต่ำ

W3: ขาดความพร้อมในการบริหารเพื่อรับมือกับการเปลี่ยนแปลงที่เกิดขึ้นจากการขยายตัวของการท่องเที่ยวและชุมชนเมืองรวมถึงการเปลี่ยนแปลงสภาพภูมิอากาศ

W4: ปัญหาสังคมในวงกว้าง (อาทิ ปัญหาสุขภาพจิต การท่องเที่ยวอันตราย ความรุนแรงในครอบครัว ผลสัมฤทธิ์ทางการศึกษาต่ำ)

W5: การบริหารจัดการด้านสุขภาพและบริการสาธารณสุข ขาดประสิทธิภาพและไม่ครอบคลุมทุกพื้นที่

W6: ระบบนิเวศทางทะเลและชายฝั่งถูกใช้ประโยชน์เกินศักยภาพและเกิดความตึงเครียดจากการใช้ทรัพยากรธรรมชาติเชิงเศรษฐกิจ ระบบนิเวศต่างๆ ไม่ได้รับการดูแลอย่างจริงจัง และขาดแผนการฟื้นฟูที่เป็นรูปธรรม

W7: ขาดการบริหารจัดการสิ่งแวดล้อมที่ดี ทั้งในเขตชุมชนและแหล่งท่องเที่ยวหลัก

W8: ปริมาณขยะมีแนวโน้มสูงขึ้น และปริมาณขยะรอการกำจัดสูงขึ้น

W9: เกษตรกรส่วนใหญ่เป็นเกษตรกรรายย่อย มีการรวมกลุ่มเป็นสถาบันแต่ขาดการเชื่อมโยง เครือข่ายยังไม่เพียงพอต่อการสร้างอำนาจต่อรอง

W10: การบริหารจัดการโครงสร้างพื้นฐานด้านการบริหารจัดการน้ำและภัยที่เกิดจากน้ำในระดับพื้นที่และในระดับภูมิภาคในจังหวัดยังไม่ครอบคลุมพื้นที่ที่การเกษตรและพื้นที่เศรษฐกิจภายในจังหวัด

W11: อัตราการพึ่งพิงสูงเมื่อเทียบกับค่าเฉลี่ยประเทศ แสดงถึงการพึ่งพิงภาคการพึ่งพิงทางเศรษฐกิจมากขึ้น มีผู้สูงอายุในสัดส่วนสูงกว่าวัยทำงาน

W12: ขาดการศึกษาวิจัยที่เชื่อมโยงต่อแผนพัฒนาเศรษฐกิจหลัก

W13: ขาดแคลนแรงงานที่มีทักษะและแรงงานที่มีฝีมือภาคเกษตรและอุตสาหกรรมเกษตร

W14: บุคลากรในภาคการท่องเที่ยวขาดทักษะในการให้บริการ

W15: ขาดแคลนบุคลากรที่มีทักษะความรู้เรื่องโลจิสติกส์

W16: ระบบคมนาคมขนส่งยังไม่สามารถรองรับการเป็นศูนย์กลางโลจิสติกส์

W17: ขาดแคลนแรงงานภาคเกษตรโดยเฉพาะแรงงานไร้ฝีมือในสาขาการพาณิชยกรรมและบริการประมง

ภัยคุกคาม (Threats)

T1: แรงงานแฝงและแรงงานต่างด้าวเป็นสาเหตุของปัญหาสังคมและปัญหาด้านสาธารณสุข

T2: ภาคอื่นๆ ของประเทศและประเทศในภูมิภาคอินโดจีน รวมทั้งประเทศจีนได้กำลังขยายพื้นที่ปลูกยางพาราและปาล์มน้ำมันจำนวนมากส่งผลกระทบต่อปริมาณความต้องการและราคาของยางพาราและปาล์มน้ำมันจากประเทศไทย

T3: การก้าวสู่ประชาคมอาเซียนทำให้เกิดการเคลื่อนย้ายเงินทุนและแรงงานเสรีส่งผลกระทบต่อภาคธุรกิจและแรงงานฝีมือจำนวนมากที่ยังไม่พร้อมโดยเฉพาะปัจจัยด้านภาษาต่างประเทศ

T4: ภาวะเศรษฐกิจโลกที่ผันผวนส่งผลกระทบต่อราคาปัจจัยการผลิตและค่าครองชีพที่เพิ่มสูงขึ้น

T5: กระแสบริโภคนิยมและค่านิยมที่ผิด กระตุ้นการใช้ยาพิษเพื่อขยายภาคประชาชน

T6: โรคระบาดในพืช เช่น โรครากขาวในยางพารา ส่งผลต่อฐานเศรษฐกิจหลักของจังหวัดและรายได้ของเกษตรกร

T7: การเปลี่ยนแปลงของสภาพภูมิอากาศโลกและภัยธรรมชาติที่ถี่จุกภัย วาตภัย และดินถล่ม เกิดความเสียหายทั้งชีวิตและทรัพย์สินจำนวนมาก

T8: ลัทธิการก่อการร้าย (Terrorism) ส่งผลกระทบในเชิงจิตวิทยาของภาคการท่องเที่ยว

T9: การบังคับใช้กฎหมายยังมีประสิทธิภาพไม่เพียงพอ เช่น ในธุรกิจท่องเที่ยว และการขนส่งสินค้า (การควบคุมน้ำหนักรถบรรทุก) รวมทั้ง การบังคับใช้กฎหมายสิ่งแวดล้อมยังมีความล่าช้า

T10: สถาบันการศึกษาในพื้นที่ยังไม่สามารถตอบสนองความต้องการด้านสาธารณสุขได้อย่างเพียงพอ

WT Strategy – ยุทธศาสตร์แก้วิกฤติ

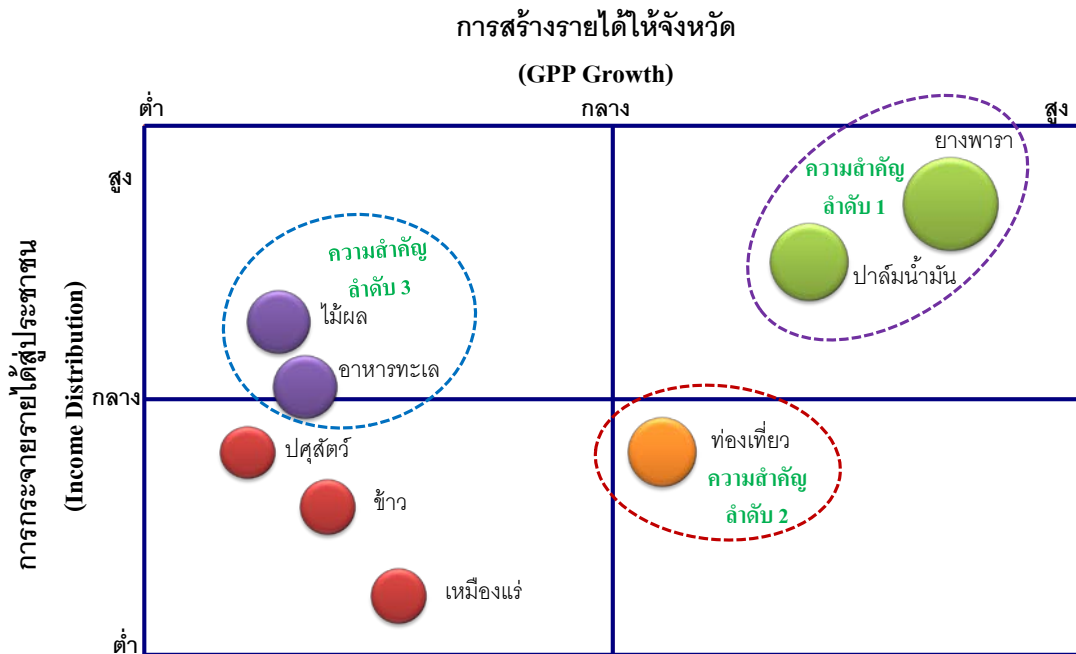
- แก้ไขวิกฤติด้านการศึกษาและเตรียมความพร้อมเข้าสู่ศตวรรษที่ 21 → พัฒนาเครือข่ายการเรียนรู้ของเยาวชนเพื่อสร้างทักษะในศตวรรษที่ 21
- แก้ไขปัญหาสาธารณสุขของประชาชนและเตรียมรับมือกับแรงงานแฝงและแรงงานต่างด้าว → พัฒนาระบบบริการสาธารณสุขให้มีคุณภาพระดับมาตรฐานสากล (HA)
- ลดความเสี่ยงภัยจากภัยพิบัติและลดจากพึ่งพิงภาครัฐในการจัดการกับปัญหาภัยพิบัติและสาธารณภัย → ลดความเสี่ยงและเพิ่มขีดความสามารถของชุมชนในการจัดการภัยพิบัติและสาธารณภัย
- แก้ไขปัญหาสิ่งแวดล้อมเขตชุมชนและแหล่งท่องเที่ยวและสร้างความพร้อมในการรับมือกับการขยายตัวของเมืองจากแรงงานย้ายถิ่น → ส่งเสริมการมีส่วนร่วมของทุกภาคส่วนในการจัดการสิ่งแวดล้อมในแหล่งท่องเที่ยวและเขตเมือง



3. การวิเคราะห์เพื่อหาเป้าหมายการพัฒนาทางเศรษฐกิจ (Industry Matrix)

จังหวัดมีฐานทรัพยากรที่สามารถสร้างความมั่งคั่งทางเศรษฐกิจในหลายด้าน ซึ่งถ้าพิจารณา จากการวิเคราะห์อุตสาหกรรมเพื่อหาเป้าหมายการพัฒนา ซึ่งใช้เกณฑ์ 2 เกณฑ์ในการวิเคราะห์ ได้แก่ (1) การสร้างรายได้ให้จังหวัดโดยพิจารณาจากสัดส่วนของอุตสาหกรรมนั้นๆ ในผลิตภัณฑ์มวลรวมจังหวัด (GPP) และ (2) การกระจายรายได้สู่ประชาชน โดยพิจารณาจากสัดส่วนของประชากรในจังหวัดที่มีอาชีพเกี่ยวข้องโดยตรงในอุตสาหกรรมนั้นๆ โดยอุตสาหกรรมที่ควรจะเป็นเป้าหมายในการพัฒนาควรจะเป็นอุตสาหกรรมที่สามารถสร้างรายได้กับจังหวัดในสัดส่วนสูงและมีประชาชนเข้าไปประกอบอาชีพมีส่วนร่วมเกี่ยวข้องโดยตรงกับอุตสาหกรรมนั้นๆ จำนวนมาก ซึ่งผลการวิเคราะห์ชี้ให้เห็น อุตสาหกรรมยางพาราและอุตสาหกรรมปาล์มน้ำมัน (การผลิตพื้นฐานและการแปรรูป) เป็นอุตสาหกรรมที่จังหวัดสุราษฎร์ธานีควรพิจารณาเป็นเป้าหมายการพัฒนาอันดับหนึ่ง เป้าหมายการพัฒนาในลำดับรองลงมา ขึ้นอยู่กับนโยบายการพัฒนาว่าจะเน้นเป้าหมายทางเศรษฐกิจเป้าหมายใด (ระหว่างการกระจายรายได้หรือการสร้างรายได้ให้กับจังหวัด) ซึ่งในกรณีจังหวัดสุราษฎร์ธานี จะเห็นว่า ถ้าเน้นเป้าหมายการกระจายรายได้ อุตสาหกรรมที่ควรถูกเลือกเป้าหมายการพัฒนา คือ การผลิตผลไม้ (เงาะ ทุเรียน มังคุดและลองกอง) และอาหารทะเล แต่ถ้าเน้นเป้าหมายการสร้างรายได้ให้กับจังหวัด อุตสาหกรรมที่ควรถูกเลือกเป็นเป้าหมายการพัฒนา คือ อุตสาหกรรมท่องเที่ยว แต่เนื่องจากจังหวัดสุราษฎร์ธานีเน้นเป้าหมายการพัฒนาทั้งสองเป้าหมาย ดังนั้น จึงเลือกทั้ง การผลิตผลไม้ อาหารทะเล และการท่องเที่ยว

การวิเคราะห์เป้าหมายการพัฒนา (Industry Matrix)



อันเนื่องจากข้อจำกัดของทรัพยากรและงบประมาณ อุตสาหกรรมอื่นๆ ซึ่งมีความน่าสนใจโดยเปรียบเทียบน้อยกว่า เพราะสร้างฐานรายได้ให้กับจังหวัดในสัดส่วนน้อยกว่า และมีประชาชนเข้าไปมีส่วนเกี่ยวข้องในอุตสาหกรรมนั้นน้อยกว่า (ได้แก่ อุตสาหกรรมเหมืองแร่ การผลิตข้าวและปศุสัตว์) ก็จะไม่ถูกเลือกเป็นจุดเน้นในการพัฒนา แต่อย่างไรก็ตาม การปฏิบัติราชการของกระทรวง กรม หน่วยงานที่เกี่ยวข้องยังคงพัฒนาอุตสาหกรรมเหล่านี้ตามหน้าที่ปกติ

4. การวิเคราะห์ประเด็นการพัฒนา เป้าประสงค์ และแนวทางการพัฒนา

ขั้นตอนโดยสรุปในการจัดทำแผนงานโครงการให้เชื่อมโยงกับวัตถุประสงค์และแนวทางการพัฒนา ดำเนินงานในแต่ละประเด็นการพัฒนา ได้ดำเนินการ โดยใช้ห่วงโซ่คุณค่า (Value Chain) เป็นเครื่องมือในการกำหนดเป้าหมายการพัฒนาในแต่ละประเด็นการพัฒนา เพื่อให้เห็นบริบทของการพัฒนาในแต่ละประเด็นได้ครอบคลุม

การกำหนดโครงการหลัก (Flagship projects) เริ่มต้นด้วยการพิจารณาองค์ประกอบต่างๆ ในห่วงโซ่คุณค่า (Value Chain) โดยเริ่มจากคำถามที่ว่า การดำเนินงานให้ความสำเร็จตามตัวชี้วัดที่วางไว้นั้น นั้น ต้องดำเนินงานในกระบวนการใดบ้างให้สำเร็จหรือปรับปรุงองค์ประกอบใดบ้างให้เป็นเลิศ ผลการวิเคราะห์จะพบว่า ถึงแม้ว่าจังหวัดจะมีกระบวนการมากมายที่สนองตอบต่อกลุ่มเป้าหมายการพัฒนา แต่ไม่ใช่ทุกกระบวนการที่จะถูกเลือกมาปรับปรุงหรือพัฒนา กระบวนการที่ถูกเลือกมาจัดทำเป็นโครงการสำคัญ (Flagship projects) คือ กระบวนการที่จำเป็นและสนองตอบต่อเป้าหมายการพัฒนาโดยตรง

การวิเคราะห์ศักยภาพจังหวัด จะพบว่า สาขาเศรษฐกิจที่มีสัดส่วนใน GPP จังหวัดสุราษฎร์ธานี มากที่สุด คือ สาขาเกษตรกรรม (47,266 ล้านบาท) คิดเป็นร้อยละ 22.40 ของผลิตภัณฑ์มวลรวมจังหวัด รองลงมาได้แก่ สาขาที่พักและบริการด้านอาหาร (42,365 ล้านบาท) คิดเป็นร้อยละ 17.11 สาขาอุตสาหกรรม (33,840 ล้านบาท) คิดเป็นร้อยละ 17.35 และสาขาขายส่งขายปลีก (27,448 ล้านบาท) คิดเป็นร้อยละ 10.15 ซึ่งจะพบว่ามูลค่าของแต่ละสาขาเพิ่มสูงขึ้นจากปี 2559 แต่มีข้อสังเกตว่าสัดส่วนภาคการเกษตรลดลงจากร้อยละ 23.54 เป็นร้อยละ 22.40

การวิเคราะห์ศักยภาพทางเศรษฐกิจและการแข่งขันของจังหวัดสุราษฎร์ธานี พบว่า ภาคเกษตรสำคัญของจังหวัดสุราษฎร์ธานี คือ 1) ยางพาราและปาล์มน้ำมัน และ 2) ไม้ผลและการประมง และจากการวิเคราะห์ปัจจัยแวดล้อมเบื้องต้น พบว่า สถานการณ์ที่เกิดขึ้นถึงแม้จังหวัดสุราษฎร์ธานีจะมีจุดแข็งที่เป็นฐานการผลิตทางการเกษตรที่สำคัญ แต่มีจุดอ่อนและอุปสรรคสำคัญที่กระบวนการทางเศรษฐกิจยังเน้นที่การผลิตวัตถุดิบขั้นต้นซึ่งมีมูลค่าทางเศรษฐกิจต่ำและจากภาวะคุกคามจากการขยายพื้นที่ปลูกยางพาราและปาล์มน้ำมันในภูมิภาคอื่นๆ ของประเทศ ประเทศในภูมิภาคอินโดจีนและประเทศจีนจำนวนมากส่งผลกระทบต่อปริมาณความต้องการและราคาของยางพาราและปาล์มน้ำมันจากประเทศไทยในอนาคต ดังนั้น การเพิ่มศักยภาพการแข่งขันภาคเกษตรและ

อุตสาหกรรมเกษตร โดยมีเป้าหมายในการเพิ่มมูลค่าทางเศรษฐกิจ จึงมีความจำเป็นอย่างยิ่ง ทั้งนี้ ความก้าวหน้าของวิทยาการและเทคโนโลยีส่งผลให้เกิดการวิจัยพัฒนาการเกษตรกว้างขวางรวดเร็ว และช่วยเพิ่ม ประสิทธิภาพการผลิตและมูลค่าสินค้าเกษตร และจังหวัดสุราษฎร์ธานีมีสถาบันการศึกษาในพื้นที่สามารถวิจัย และพัฒนาเทคโนโลยีเพื่อสร้างมูลค่าแก่ผลผลิตทางการเกษตรทรัพยากรธรรมชาติและการบริหารจัดการตั้งนั้น การกำหนดเป้าประสงค์การพัฒนา “การเพิ่มมูลค่าทางเศรษฐกิจของยางพาราและปาล์มน้ำมันให้สูงขึ้น” จึงเป็น เป้าหมายหลักในการพัฒนา โดยมีแนวทางการพัฒนาที่มีจุดมุ่งเน้น ดังนี้

- พัฒนาภาคการผลิตและอุตสาหกรรมยางพาราและปาล์มน้ำมันแบบครบวงจร (การผลิต การแปรรูป การตลาด) เพื่อเพิ่มมูลค่าและศักยภาพในการแข่งขัน

ทิศทางของกระแสโลกที่การเพิ่มขึ้นของจำนวนประชากรโลก ทำให้ความต้องการสินค้าเกษตรและ อาหารมีปริมาณสูงและผู้บริโภคให้ความสำคัญกับกิจกรรมที่เป็นมิตรกับสิ่งแวดล้อมและสินค้าเกษตรปลอดภัย ดังนั้นจึงกำหนดเป้าประสงค์การพัฒนา “ไม่ผล สินค้าประมง และผลิตภัณฑ์อาหารพื้นบ้าน มีคุณภาพและ ความปลอดภัยระดับมาตรฐาน” เป็นเป้าประสงค์หลัก โดยมีกลยุทธ์การพัฒนาที่มีจุดมุ่งเน้น ดังนี้

- ส่งเสริมและพัฒนายกระดับมาตรฐานสินค้าเกษตร (พืช/ประมง/ปศุสัตว์) โดยใช้มาตรฐาน GAP ซึ่ง เป็นมาตรฐานระดับนานาชาติเป็นมาตรการสำคัญ

5 โอกาสในการพัฒนากลุ่มจังหวัดภาคใต้ฝั่งอ่าวไทย ภายใต้แผนยุทธศาสตร์ชาติ ๒๐ ปี

ภายใต้แผนยุทธศาสตร์ชาติ 20 ปี พบว่าจะมียุทธศาสตร์ และประเด็นยุทธศาสตร์ ที่สอดคล้องกับ ศักยภาพของพื้นที่ และสามารถใช้เป็นปัจจัยในการกำหนด เป้าหมายการพัฒนา ประเด็นพัฒนา และแนวทางการพัฒนากลุ่มจังหวัดได้ ดังนี้

วิสัยทัศน์ยุทธศาสตร์ชาติ 20 ปี “ประเทศมีความมั่นคง มั่งคั่ง ยั่งยืน เป็นประเทศที่พัฒนาแล้ว ด้วยการ พัฒนาตามปรัชญาของเศรษฐกิจพอเพียง”

ยุทธศาสตร์	ประเด็นยุทธศาสตร์
1.ด้านความมั่นคง	<p>1 การรักษาความสงบภายในประเทศ : พัฒนาและเสริมสร้างคนให้เข้มแข็ง และมีส่วนร่วมในการแก้ปัญหา</p> <p>2 รักษาความมั่นคง และผลประโยชน์ทางทรัพยากรธรรมชาติและ สิ่งแวดล้อมทางบก ทางทะเล</p> <p>3 ร่วมมือทางการพัฒนากับประเทศเพื่อนบ้าน ภูมิภาค โลก รวมถึงองค์กรภาครัฐและที่มีใช้ภาครัฐ</p> <p>4 พัฒนากลไกการบริหารจัดการความมั่นคงแบบบูรณาการ</p>
2.ด้านการสร้างขีดความสามารถในการแข่งขัน	<p>1 มหาอำนาจทางการเกษตร : เพิ่มผลิตภาพทั้ง ปริมาณ มูลค่า และความหลากหลาย</p> <p>2 พัฒนาอุตสาหกรรมและบริการแห่งอนาคต</p> <ul style="list-style-type: none"> ● เปลี่ยนแปลงพื้นฐานโครงสร้างอุตสาหกรรมและบริการโดยนวัตกรรม และเทคโนโลยีแห่งอนาคต ● เพิ่มบุคลากรที่มีทักษะความรู้ตามความต้องการของตลาด <p>1. แม่เหล็กการท่องเที่ยวระดับโลก</p> <ul style="list-style-type: none"> ● เพิ่มมูลค่าการท่องเที่ยวด้วย อัตลักษณ์และวัฒนธรรมไทย ● สร้างความหลากหลายของการท่องเที่ยว <p>2. โครงสร้างพื้นฐาน เชื่อมไทย เชื่อมโลก</p> <ul style="list-style-type: none"> ● พัฒนาโครงข่ายคมนาคม และเทคโนโลยี เพื่อลดต้นทุนการขนส่ง ● เชื่อมโยงไทยกับประชาคมโลก <p>3. สร้างนักรบเศรษฐกิจยุคใหม่</p> <ul style="list-style-type: none"> ● สร้างและพัฒนาผู้ประกอบการที่มีทักษะ ความสามารถในการแข่งขันที่มีอัตลักษณ์ชัดเจน ● มีนวัตกรรมสินค้าและบริการ และกระบวนการผลิตและบริการ
4. ด้านการพัฒนาและเสริมสร้างศักยภาพทรัพยากรมนุษย์	<p>1. ปรับเปลี่ยนค่านิยม และวัฒนธรรม</p> <p>2.พัฒนาศักยภาพคนตลอดช่วงชีวิต</p> <ul style="list-style-type: none"> ● มีทักษะ ความรู้ ● รอบรู้ด้านการเงิน ● มีความสามารถในการวางแผนชีวิต <p>3. ปฏิรูปการเรียนรู้แบบพลิกโฉม พัฒนาการเรียนที่ตอบสนองต่อศตวรรษที่ ๒๑</p> <p>4 ตระหนักถึงพหุปัญญาของมนุษย์ที่หลากหลาย</p>

ยุทธศาสตร์	ประเด็นยุทธศาสตร์
	<ul style="list-style-type: none"> ● มีความสามารถทางปัญญาที่หลากหลาย เช่น คณิต ภาษา ดนตรี กีฬา ● ส่งเสริมศักยภาพผู้มีความสามารถพิเศษ <p>5 เสริมสร้างให้คนไทยมีสุขภาวะที่ดีทั้งกาย ใจ สติปัญญา และสังคม</p> <p>6 เสริมสร้างศักยภาพการกีฬาในการสร้างคุณค่าทางสังคม และพัฒนาประเทศ</p> <ul style="list-style-type: none"> ● พัฒนาศักยภาพทางกีฬาเพื่อความเป็นเลิศและกีฬาอาชีพระดับโลก ● ใช้กีฬา และกิจกรรมนันทนาการเพื่อสร้างสุขภาวะ
4 การสร้างโอกาสและความเสมอภาคทางสังคม	<p>1 การลดความเหลื่อมล้ำ สร้างความเป็นธรรมในทุกมิติ : ลงทุนเพื่อช่วยเหลือกลุ่มคนยากไร้และผู้ด้อยโอกาสโดยตรง</p> <p>2 การเสริมสร้างพลังทางสังคมเพื่อเตรียมรองรับสังคมสูงวัย</p> <ul style="list-style-type: none"> ● เตรียมการรองรับสังคมสูงวัย ● ส่งเสริมความเสมอภาคทางเพศ <p>3 การเพิ่มขีดความสามารถของชุมชนท้องถิ่นในการพัฒนาพึ่งตนเอง</p>
5 ด้านการสร้างการเติบโตบนคุณภาพชีวิตที่เป็นมิตรต่อสิ่งแวดล้อม	<p>1 สร้างการเติบโตอย่างยั่งยืนบนสังคมเศรษฐกิจสีเขียว</p> <ul style="list-style-type: none"> ● ส่งเสริมการผลิตและการบริโภคอย่างยั่งยืน ● รักษาและเพิ่มพื้นที่สีเขียว ● พื้่นฟูแม่น้ำลำคลอง <p>2 สร้างการเติบโตอย่างยั่งยืนบนสังคมเศรษฐกิจภาคทะเล</p> <ul style="list-style-type: none"> ● เพิ่มมูลค่าเศรษฐกิจชีวภาพทางทะเล ● พื้่นฟู สร้าง ทรัพยากรทางทะเลและชายฝั่ง ● ลดพื้นที่ที่มีปัญหาการกัดเซาะชายฝั่ง <p>3 สร้างการเติบโตอย่างยั่งยืน บนสังคม เศรษฐกิจที่เป็นมิตรต่อสภาพภูมิอากาศ</p> <ul style="list-style-type: none"> ● ลดการปล่อยก๊าซเรือนกระจก ● ลงทุนที่เป็นมิตรต่อสิ่งแวดล้อม ● ลดความสูญเสียจากภัยธรรมชาติ <p>4 พัฒนาพื้นที่เมือง ชนบท เกษตรกรรมและอุตสาหกรรมเชิงนิเวศ</p> <ul style="list-style-type: none"> ● จัดทำแผนภูมินิเวศ ● พัฒนาพื้นที่เมือง ชนบท เกษตรกรรม

ยุทธศาสตร์	ประเด็นยุทธศาสตร์
	<ul style="list-style-type: none"> ● จัดการมลพิษ ขยะ น้ำเสีย ● จัดให้มีองค์การพัฒนาเมือง และชุมชน <p>5 พัฒนาความมั่นคงทางน้ำ พลังงาน และเกษตรที่เป็นมิตรต่อสิ่งแวดล้อม : พัฒนาความมั่นคงด้านพลังงาน</p>

2.1.3 นโยบายรัฐบาล

วิสัยทัศน์ในการขับเคลื่อนประเทศ คือ “มุ่งมั่นให้ประเทศไทยเป็นประเทศที่พัฒนาแล้วในศตวรรษที่ 21”

โดยรัฐบาลได้กำหนดนโยบายในการบริหารราชการแผ่นดินดังนี้

นโยบายหลักของรัฐบาล จำนวน 12 ข้อ

1. การปกป้องและเชิดชูสถาบันพระมหากษัตริย์
2. การสร้างความมั่นคงและความปลอดภัยของประเทศ และความสงบสุขของประเทศ
3. การทำนุบำรุงศาสนา ศิลปะและวัฒนธรรม
4. การสร้างบทบาทของไทยในเวทีโลก
5. การพัฒนาเศรษฐกิจและความสามารถในการแข่งขันของไทย
6. การพัฒนาพื้นที่เศรษฐกิจและการกระจายความเจริญสู่ภูมิภาค
7. การพัฒนาสร้างความเข้มแข็งจากฐานราก
8. การปฏิรูปกระบวนการเรียนรู้และการพัฒนาศักยภาพของคนไทยทุกช่วงวัย
9. การพัฒนาระบบสาธารณสุขและหลักประกันทางสังคม
10. การฟื้นฟูทรัพยากรธรรมชาติและการรักษาสิ่งแวดล้อมเพื่อสร้างการเติบโตอย่างยั่งยืน
11. การปฏิรูปการบริหารจัดการภาครัฐ
12. การป้องกันและปราบปรามการทุจริตและประพฤติมิชอบ และกระบวนการยุติธรรม

นโยบายเร่งด่วน ของรัฐบาล จำนวน 12 ข้อ

1. การแก้ไขปัญหาในการดำรงชีวิตของประชาชน
2. การปรับปรุงระบบสวัสดิการและพัฒนาคุณภาพชีวิตของประชาชน
3. มาตรการเศรษฐกิจเพื่อรองรับความผันผวนของเศรษฐกิจโลก
4. การให้ความช่วยเหลือเกษตรกรและพัฒนานวัตกรรม
5. การยกระดับศักยภาพของแรงงาน
6. การวางรากฐานระบบเศรษฐกิจของประเทศสู่อนาคต
7. การเตรียมคนไทยสู่ศตวรรษที่ 21

8. การแก้ไขปัญหาทุจริตและประพฤติมิชอบในวงราชการ ทั้งฝ่ายการเมืองและฝ่ายราชการประจำ
9. การแก้ไขปัญหายาเสพติดและสร้างความสงบสุขในพื้นที่ชายแดนภาคใต้
10. การพัฒนาระบบการให้บริการประชาชน
11. การจัดเตรียมมาตรการรองรับภัยแล้งและอุทกภัย
12. การสนับสนุนให้มีการศึกษา การรับฟังความเห็นของประชาชน และการดำเนินการเพื่อแก้ไขเพิ่มเติมรัฐธรรมนูญ

2.4.1 โอกาสในการพัฒนาจังหวัด ภายใต้แผนพัฒนาภาคใต้

เป้าหมายการพัฒนาภาค

“ภาคใต้เป็นเมืองท่องเที่ยวพักผ่อนตากอากาศระดับโลก เป็นศูนย์กลางผลิตภัณธ์ยางพาราและปาล์มน้ำมันของประเทศ และเมืองเศรษฐกิจเชื่อมโยงการค้าการลงทุนกับภูมิภาคอื่นของโลก” ซึ่งภายใต้แผนพัฒนาภาคใต้ พบว่าจะมียุทธศาสตร์ และประเด็นยุทธศาสตร์ ที่สอดคล้องกับศักยภาพของพื้นที่ และสามารถใช้เป็นปัจจัยในการกำหนด เป้าหมายการพัฒนา ประเด็นพัฒนา และแนวทางการพัฒนากลุ่มจังหวัดได้ ดังนี้

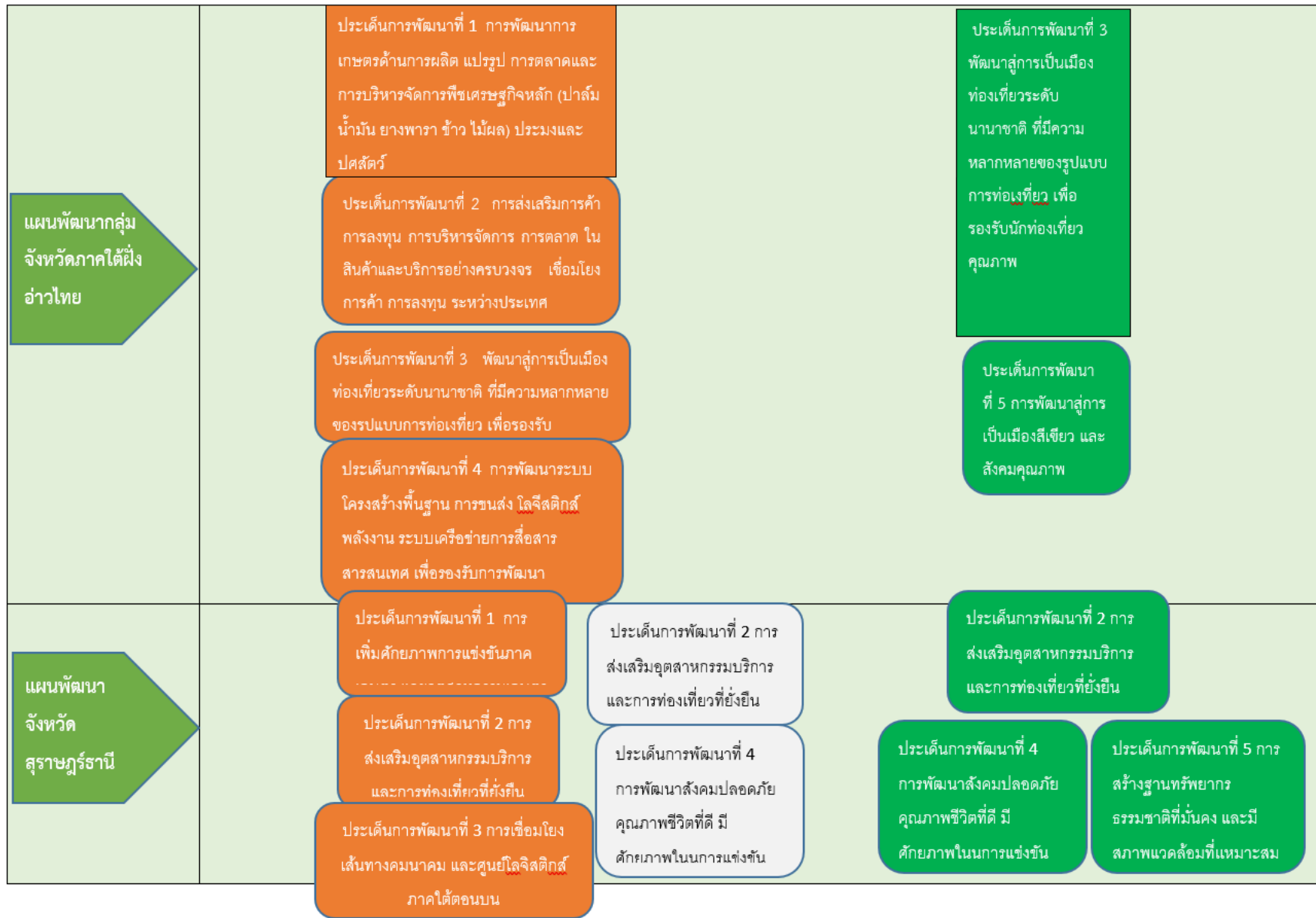
ยุทธศาสตร์	แนวทางการพัฒนา	ตัวอย่างโครงการ
ยุทธศาสตร์ที่ 1 พัฒนาการท่องเที่ยวของภาคใต้เป็นแหล่งท่องเที่ยวคุณภาพชั้นนำของโลก	ยกระดับมาตรฐานบริการ และส่งเสริมธุรกิจต่อเนื่องในแหล่งท่องเที่ยวที่มีชื่อเสียงของภาค	1 โครงการยกระดับมาตรฐานการท่องเที่ยวของจังหวัด เพื่อรองรับนักท่องเที่ยวระดับบน 2 โครงการพัฒนาบุคลากรด้านการท่องเที่ยว
	พัฒนา และสนับสนุนรูปแบบการท่องเที่ยวเรือสำราญ และการท่องเที่ยวเชิงอาหาร	1 โครงการพัฒนาการท่องเที่ยวเชิงอาหาร
	พัฒนากิจกรรม และบริการท่องเที่ยวรูปแบบใหม่ให้มีความหลากหลายเพื่อสร้างมูลค่าเพิ่มให้กับการท่องเที่ยวที่สำคัญของภาค	1 โครงการพัฒนาการท่องเที่ยวเชิงเกษตร 2 โครงการพัฒนาการท่องเที่ยวเชิงอาหาร
	พัฒนาแหล่งท่องเที่ยวบนบกบริเวณตอนในของภาคเชื่อมโยงกับแหล่งท่องเที่ยวทางทะเล	1 โครงการสร้าง route การท่องเที่ยว เชื่อมโยงการ

ยุทธศาสตร์	แนวทางการพัฒนา	ตัวอย่างโครงการ
	ที่มีชื่อเสียง	ท่องเที่ยว
	พัฒนากิจกรรมและบริการท่องเที่ยวรูปแบบใหม่ให้มีความหลากหลายเพื่อสร้างมูลค่าเพิ่มให้กับการท่องเที่ยวที่สำคัญของภาค	1 โครงการการท่องเที่ยวเชิงสุขภาพและสปา 2 โครงการท่องเที่ยวเชิงอนุรักษ์ 3 โครงการการท่องเที่ยวเชิงผจญภัย 4 โครงการการท่องเที่ยวเชิงประวัติศาสตร์และวัฒนธรรม
	ส่งเสริมการท่องเที่ยวชุมชนให้มีความเข้มแข็งและสอดคล้องกับศักยภาพของพื้นที่	1 โครงการพัฒนาการท่องเที่ยวชุมชน
ยุทธศาสตร์ที่ 2 พัฒนาอุตสาหกรรมแปรรูปยางพาราและปาล์มน้ำมันแห่งใหม่ของประเทศ	พัฒนาเขตอุตสาหกรรมโอเลโอเคมีคอลแบบครบวงจรในจังหวัดกระบี่สุราษฎร์ธานี และชุมพร	1 โครงการพัฒนาผลิตภัณฑ์โอเลโอเคมีคอลแบบครบวงจร
	พัฒนาและสนับสนุนการใช้เทคโนโลยีชีวภาพและนวัตกรรมในการผลิตภาคเกษตร	1 โครงการแปรรูป ผลิตภัณฑ์ การเกษตรหลักของพื้นที่สู่อุตสาหกรรมเครื่องสำอาง
ยุทธศาสตร์ที่ 3 พัฒนาการผลิตสินค้าเกษตรหลักของภาค และสร้างความเข้มแข็งของสถาบันการเกษตร	ยกระดับการผลิตสินค้าเกษตรที่เป็นอัตลักษณ์ที่เหมาะสมกับศักยภาพพื้นที่ของภาค	1 โครงการพัฒนาผลิตภัณฑ์ การเกษตรหลักของพื้นที่สู่อุตสาหกรรมเครื่องสำอาง
	ยกระดับอุตสาหกรรมการเพาะเลี้ยงกุ้งและสัตว์น้ำชายฝั่ง และการทำอุตสาหกรรมประมงทะเลที่ได้มาตรฐาน	โครงการส่งเสริมการทำประมงที่ได้รับมาตรฐาน
	ส่งเสริมการทำเกษตรแบบผสมผสาน	โครงการส่งเสริมการทำเกษตรแบบผสมผสาน
	ส่งเสริมให้มีการใช้เทคโนโลยี และนวัตกรรมในการผลิต และบริหารจัดการฟาร์มอย่างเป็น	โครงการพัฒนาเกษตรกรรุ่นใหม่สู่การเป็นเกษตรกรทันสมัย (smart

ยุทธศาสตร์	แนวทางการพัฒนา	ตัวอย่างโครงการ
	ระบบ	farmer)
	สร้างความเข้มแข็งให้กับกลุ่มเกษตรกร และชุมชน	โครงการพัฒนาการเรียนรู้ผ่าน IT สำหรับเกษตรกร
ยุทธศาสตร์ที่ 4 พัฒนาโครงสร้างพื้นฐานสนับสนุนการท่องเที่ยว การพัฒนาเขตอุตสาหกรรม และการเชื่อมโยงการค้าโลก	พัฒนาโครงข่ายคมนาคมขนส่งเชื่อมโยงการพัฒนาแหล่งท่องเที่ยวชั้นนำแห่งใหม่กับแหล่งท่องเที่ยวที่มีชื่อเสียง	โครงการพัฒนาถนน เชื่อมโยงสาย The Royal Coast
ยุทธศาสตร์ที่ 5 อนุรักษ์ ป่าไม้ และบริหารจัดการทรัพยากรธรรมชาติ และสิ่งแวดล้อมอย่างเป็นระบบ เพื่อเป็นฐานการพัฒนาที่ยั่งยืน	การเพิ่มประสิทธิภาพการจัดการฐานทรัพยากรให้มีความอุดมสมบูรณ์	1 โครงการปลูกป่า 2 โครงการปลูกป่าชุมชน และการปลูกไม้เศรษฐกิจ
	วางระบบป้องกัน และแก้ไขปัญหาการบริหารจัดการน้ำอย่างเป็นระบบ	โครงการพัฒนาสารสนเทศด้านน้ำ เพื่อแก้ไขปัญหาภัยแล้ง และอุทกภัย
	ส่งเสริมการใช้พลังงานทดแทน และเพิ่มประสิทธิภาพการใช้พลังงานเพื่อสร้างความมั่นคงด้านพลังงาน	โครงการส่งเสริมการใช้พลังงานทดแทนจากของเหลือใช้จากอุตสาหกรรมเกษตร
	บริหารจัดการ และแก้ไขปัญหาสิ่งแวดล้อมอย่างเป็นระบบ	โครงการบริหารจัดการขยะอย่างครบวงจร
ยุทธศาสตร์ที่ 6 พัฒนาพื้นที่ระเบียงเศรษฐกิจภาคใต้อย่างยั่งยืน (SEC)	พัฒนาประตูสู่การท่องเที่ยวอ่าวไทยและอันดามัน	1 โครงการพัฒนาการท่องเที่ยวเชื่อมโยงสองฝั่งทะเล 2 โครงการพัฒนาโครงสร้างพื้นฐานเพื่อการท่องเที่ยว 3 โครงการพัฒนาการท่องเที่ยวเชิงนิเวศที่มีคุณภาพและ

ยุทธศาสตร์	แนวทางการพัฒนา	ตัวอย่างโครงการ
		มาตรฐาน
	พัฒนาอุตสาหกรรมฐานชีวภาพ และการแปรรูปการเกษตรมูลค่าสูง	1 โครงการพัฒนาอุตสาหกรรมชีวภาพ 2 โครงการพัฒนาการแปรรูปผลผลิตทางการเกษตรสู่ผลิตภัณฑ์มูลค่าสูง
	การอนุรักษ์ทรัพยากรธรรมชาติ การส่งเสริมวัฒนธรรม และการพัฒนาเมืองน่าอยู่	โครงการเมืองน่าอยู่

ความเชื่อมโยงของยุทธศาสตร์ชาติ 20 ปี / แผนพัฒนาเศรษฐกิจและสังคมแห่งชาติ ฉบับ 12 / แผนพัฒนาภาคใต้ และแผนพัฒนากลุ่มจังหวัดภาคใต้ฝั่งอ่าวไทย/แผนพัฒนาจังหวัด						
<p>ยุทธศาสตร์ชาติ 20 ปี (พ.ศ. 2561-2580)</p>	<p>ยุทธศาสตร์ที่ 1 ด้านความมั่นคง</p>	<p>ยุทธศาสตร์ที่ 2 ด้านการสร้างความสามารถในการแข่งขัน</p>	<p>ยุทธศาสตร์ที่ 3 ด้านการพัฒนา และ เสริมสร้างศักยภาพทรัพยากรมนุษย์</p>	<p>ยุทธศาสตร์ที่ 4 ด้านการสร้างโอกาสความเสมอภาคและเท่าเทียมกันทางสังคม</p>	<p>ยุทธศาสตร์ที่ 5 ด้านการสร้างการเติบโตบนคุณภาพชีวิตที่เป็นมิตรกับสิ่งแวดล้อม</p>	<p>ยุทธศาสตร์ที่ 6 ด้านการปรับสมดุลและพัฒนาระบบการบริหารจัดการภาครัฐ</p>
<p>แผนพัฒนาเศรษฐกิจและสังคมแห่งชาติ ฉบับที่ 12 (พ.ศ. 2560 - 2564)</p>	<p>ยุทธศาสตร์ที่ 5 การเสริมสร้างความมั่นคงแห่งชาติเพื่อการพัฒนาประเทศ สู่ความมั่นคงและยั่งยืน</p>	<p>ยุทธศาสตร์ที่ 1 การเสริมสร้างและพัฒนาศักยภาพมนุษย์ ยุทธศาสตร์ที่ 3 การสร้างความเข้มแข็งทางเศรษฐกิจและแข่งขันได้อย่างยั่งยืน</p>	<p>ยุทธศาสตร์ที่ 1 การเสริมสร้างและพัฒนาศักยภาพมนุษย์ ยุทธศาสตร์ที่ 9 การพัฒนาภาค เมือง และพื้นที่</p>	<p>ยุทธศาสตร์ที่ 1 การเสริมสร้างและพัฒนาศักยภาพมนุษย์ ยุทธศาสตร์ที่ 2 การสร้างความเป็นธรรม ลดความเหลื่อมล้ำในสังคม ยุทธศาสตร์ที่ 9 การพัฒนาภาคเมือง และพื้นที่เศรษฐกิจ</p>	<p>ยุทธศาสตร์ที่ 4 การเติบโตที่เป็นมิตรกับสิ่งแวดล้อมและการพัฒนาอย่างยั่งยืน ยุทธศาสตร์ที่ 7 การพัฒนาโครงสร้างพื้นฐานและระบบโลจิสติกส์ ยุทธศาสตร์ที่ 9 การพัฒนาภาคเมือง และพื้นที่เศรษฐกิจ</p>	<p>ยุทธศาสตร์ที่ 6 การบริหารจัดการในภาครัฐ การป้องกันการทุจริตประพฤติมิชอบ และและธรรมาภิบาลในสังคมไทย ยุทธศาสตร์ที่ 9 การพัฒนาภาคเมือง และพื้นที่เศรษฐกิจ</p>
<p>แผนพัฒนาภาคใต้</p>	<p>ยุทธศาสตร์ที่ 1 พัฒนาแหล่งท่องเที่ยวภาคใต้ เป็นแหล่งท่องเที่ยวคุณภาพ</p>	<p>ยุทธศาสตร์ที่ 2 พัฒนาอุตสาหกรรมแปรรูปอาหารและปาล์มน้ำมันแห่งใหม่</p>	<p>ยุทธศาสตร์ที่ 3 พัฒนาการผลิตสินค้าเกษตรหลักของภาค และสร้างความเข้มแข็งสถาบันเกษตรกร ยุทธศาสตร์ที่ 6 พัฒนาพื้นที่ระเบียงเศรษฐกิจภาคใต้อย่างยั่งยืน</p>	<p>ยุทธศาสตร์ที่ 4 พัฒนาโครงสร้างพื้นฐานสนับสนุนการท่องเที่ยว การพัฒนาเขตอุตสาหกรรม และเชื่อมโยงการค้าโลก</p>	<p>ยุทธศาสตร์ที่ 5 อนุรักษ์ ป่าฟู และบริหารจัดการทรัพยากรธรรมชาติและสิ่งแวดล้อมอย่างเป็นระบบเพื่อเป็นฐานการพัฒนาที่ยั่งยืน ยุทธศาสตร์ที่ 6 พัฒนาพื้นที่ระเบียงเศรษฐกิจภาคใต้ทุกจังหวัด</p>	



3.6 ยุทธศาสตร์การพัฒนาจังหวัดสุราษฎร์ธานี 20 ปี (พ.ศ.2560-2579)

วิสัยทัศน์ “เมืองเกษตรคุณภาพ การท่องเที่ยวยั่งยืน สังคมเป็นสุข”

ประเด็นยุทธศาสตร์ 5 ประเด็น

1. ยุทธศาสตร์ที่ 1 ส่งเสริมการผลิตสินค้าทางการเกษตร ปศุสัตว์แลประมงที่มีคุณภาพ โดยมีแนวทางการพัฒนาการเกษตรและอุตสาหกรรมการเกษตรสู่ความมั่นคงและยั่งยืน พัฒนาปศุสัตว์ ประมง อย่างเป็นระบบตามมาตรฐาน

- โครงการส่งเสริมผลิตภาพการผลิตปาล์มน้ำมันผ่านกระบวนการสถาบันเกษตรกร
- โครงการนำน้ำมันปาล์มไปใช้ในอุตสาหกรรมต่อเนื่องอื่น
- โครงการยกระดับคุณภาพปาล์มน้ำมัน
- โครงการสร้างเกษตรกรรุ่นใหม่ที่มีความรู้ด้านเกษตร การตลาดและการประยุกต์ใช้เทคโนโลยี

2. ยุทธศาสตร์ที่ 2 พัฒนาการท่องเที่ยวเพื่อเพิ่มมูลค่าการท่องเที่ยวทุกมิติ โดยมีแนวทางการพัฒนา ประกอบด้วย การพัฒนาผลิตภัณฑ์ชุมชนในจังหวัดให้มีคุณภาพมาตรฐานระดับอาเซียน และการพัฒนาจังหวัด เป็นแหล่งท่องเที่ยววัฒนธรรมที่ได้รับการยอมรับในระดับประเทศ และเป็นแหล่งท่องเที่ยวทางธรรมชาติที่รู้จักระดับโลก

- โครงการพัฒนาระบบเทคโนโลยีสารสนเทศฐานข้อมูลการท่องเที่ยวและการประชาสัมพันธ์
- โครงการพัฒนาศักยภาพแหล่งท่องเที่ยวชุมชน
- โครงการพัฒนาคุณภาพอุตสาหกรรมบริการและการท่องเที่ยวให้เป็นไปตามมาตรฐานสากล
- โครงการประเมินแนวโน้มการท่องเที่ยวในอนาคต คาดการณ์พฤติกรรมนักท่องเที่ยว

3. ยุทธศาสตร์ที่ 3 พัฒนาโครงสร้างพื้นฐานและโลจิสติกส์เชื่อมโยงภูมิภาคทั้งจังหวัดและกลุ่มจังหวัดโดยใช้พื้นฐานดิจิทัล โดยมีแนวทางการการใช้ดิจิทัลเพื่อพัฒนาโครงสร้างพื้นฐานและโลจิสติกส์เชื่อมโยงภูมิภาค

● โครงการพัฒนาโครงสร้างพื้นฐานด้านคมนาคมขนส่งและระบบโลจิสติกส์ที่ตอบสนองต่อความต้องการด้านการเกษตรอุตสาหกรรมและการท่องเที่ยว

- โครงการศึกษาวิจัยพัฒนาด้านการขนส่งและระบบโลจิสติกส์
- โครงการพัฒนาโครงข่ายถนนวงแหวนรอบนอกและถนนสายหลัก

4. ยุทธศาสตร์ที่ 4 พัฒนาทรัพยากรมนุษย์และคุณภาพชีวิตเพื่อให้ความสมบูรณ์เพื่อสังคมน่าอยู่ โดยมีแนวทางการพัฒนาประชาชนให้มีคุณภาพชีวิตที่ดี และดำรงชีวิตตามปรัชญาของเศรษฐกิจพอเพียง พัฒนาคอบครัว ชุมชนและสังคมให้เกิดการเรียนรู้ตลอดชีวิต ประชาชนดำรงชีวิตตามแบบอย่างผู้นำที่ดีของจังหวัด (พุทธทาสภิกขุ)

- โครงการสร้างความเข้มแข็งให้กับครอบครัวตามแนวปรัชญาของเศรษฐกิจพอเพียง ครอบครัวอบอุ่น
- โครงการส่งเสริมความปลอดภัยในชีวิตและทรัพย์สินระดับพื้นที่ชุมชน

● โครงการศึกษาและวิจัยการขาดแคลนแรงงานในอุตสาหกรรมยางพารา ปาล์มน้ำมัน อาหารทะเล และการท่องเที่ยวให้สอดคล้องกับความต้องการของผู้ประกอบการ

5. ยุทธศาสตร์ที่ 5 ส่งเสริมการจัดการทรัพยากรธรรมชาติและสิ่งแวดล้อมโดยใช้ฐานเกษตรและท่องเที่ยวมาจัดการทรัพยากรธรรมชาติและสิ่งแวดล้อม โดยมีแนวทางการพัฒนาพื้นที่ป่าอนุรักษ์ ป่าต้นน้ำ ให้ได้รับการอนุรักษ์ฟื้นฟู ให้มีความอุดมสมบูรณ์ ควบคู่กับการส่งเสริมสนับสนุนปลูกป่าไม้เศรษฐกิจชุมชน เพิ่มศักยภาพ อปท.ให้สามารถจัดการขยะในพื้นที่ได้อย่างมีประสิทธิภาพ รวมทั้ง พัฒนาพื้นที่ลุ่มน้ำและแหล่งน้ำธรรมชาติให้ได้รับการอนุรักษ์ฟื้นฟูเพื่อการใช้ประโยชน์อย่างยั่งยืน

● โครงการส่งเสริมการมีส่วนร่วมในการอนุรักษ์และฟื้นฟูพื้นที่ป่าเพื่อสร้างสมดุลของระบบนิเวศ และสร้างมูลค่าทางเศรษฐกิจ

● โครงการส่งเสริมการมีส่วนร่วมในการบริหารจัดการการอนุรักษ์และฟื้นฟูทรัพยากรทางทะเลและชายฝั่งเพื่อความมั่นคงทางอาหารและการท่องเที่ยว

● โครงการพัฒนาและสร้างระบบการบริหารจัดการการเตือนภัยพิบัติในพื้นที่เสี่ยงที่ทันสมัยและเหมาะสม

ห่วงโซ่คุณค่า (Value Chain)

จังหวัดสุราษฎร์ธานีได้กำหนดศักยภาพและกรอบทิศทางการพัฒนาในประเด็นสำคัญจากการวิเคราะห์สภาพแวดล้อม (SWOT) เพื่อให้ส่วนที่เกี่ยวข้องกำหนดโครงการสำคัญ (Flagship Project) ตามห่วงโซ่คุณค่า ประกอบการจัดทำแผนงาน/โครงการให้สอดคล้องตามกรอบและทิศทางฯ รายละเอียดสรุปได้ดังตารางห่วงโซ่คุณค่ารายประเด็นยุทธศาสตร์ ดังนี้

ประเด็นการพัฒนาที่ 1 การเพิ่มศักยภาพการแข่งขันภาคเกษตร อุตสาหกรรมเกษตร และการพลังงาน

ต้นทาง	กลางทาง	ปลายทาง
การบริหารจัดการปัจจัยพื้นฐานด้าน การวิจัยเทคโนโลยีและ นวัตกรรม ด้านการเกษตร และสถาบันเกษตรกร	การเพิ่มผลผลิตพัฒนาคุณภาพ และลดต้นทุน	การขนส่งและจัดการ การพัฒนาระบบตลาด
การบริหารจัดการปัจจัยพื้นฐานด้าน การวิจัยเทคโนโลยีและ นวัตกรรม ด้านการเกษตร และสถาบันเกษตรกร	การเพิ่มผลผลิตพัฒนาคุณภาพ และลดต้นทุน	การขนส่งและจัดการ การพัฒนาระบบตลาด
1. พัฒนาคุณภาพปัจจัยการผลิต	1. การเก็บเกี่ยว ผลผลิต	1. การพัฒนาระบบขนส่ง และกระจายสินค้า
2. พันธุ์/การขยายพันธุ์	2. การควบคุม มาตรฐานสินค้า	2. การบริหารจัดการ คลังสินค้า
3. ทุนสนับสนุนทางเทคนิค	3. การป้องกัน ความเสียหาย เพื่อลดต้นทุน	3. ระบบห้องเย็น
4. แรงงาน	4. แนวทางการรับมือ ภัยพิบัติ	4. การบริหารจัดการ โลจิสติกส์ในระดับ พาร์มิ่งถึงมือผู้บริโภค
5. การบริหารจัดการดิน/น้ำ/ ระบบชลประทาน	5. การจัดการแรงงาน	
6. บริหารจัดการพื้นที่ ทำกินทางการเกษตร	6. การปรับปรุง แนวทางการผลิต เพื่อเพิ่ม ประสิทธิภาพ และลดต้นทุน	
7. ฟื้นฟูและอนุรักษ์ทรัพยากร การเกษตร		
8. ส่งเสริมการเกษตรที่เป็นมิตร กับสิ่งแวดล้อม		
9. พัฒนาเครือข่ายโดยสร้างความ แข็งแรงให้กับเกษตรกร และสถาบันเกษตรกร		
10. ปรับปรุงแก้ไขกฎหมายและ กฎระเบียบด้านเกษตร		
11. พัฒนาการความรู้ ของเกษตรกรสู่เกษตรกรมืออาชีพ		
12. สร้างภูมิคุ้มกันการเกษตรต่อการ ปรับปรุงสภาพ อากาศ		
13. ส่งเสริมการจัดหาแหล่ง เงินทุนช่วยเหลือเกษตรกร หรือผู้ประกอบการ		

ภูมิปัญญาท้องถิ่น และมีสวนโมกขพลารามเป็นแหล่งปฏิบัติธรรมระดับนานาชาติ ที่สามารถพัฒนาเป็นแหล่งดึงดูดนักท่องเที่ยวระดับโลกได้ และกระแสนิยมของนักท่องเที่ยวต่างชาติในการท่องเที่ยวทางธรรมชาติ การท่องเที่ยวเชิงวัฒนธรรมและนิเวศน์ และการท่องเที่ยวเชิงสุขภาพสอดคล้องกับศักยภาพการท่องเที่ยวของจังหวัด ดังนั้นจังหวัดสุราษฎร์ธานีจึงใช้ประโยชน์จากทรัพยากรทางการท่องเที่ยวระดับโลกของจังหวัดเพิ่มโอกาสในกระแสนิยมท่องเที่ยวเชิงธรรมชาติ เชิงวัฒนธรรม และเชิงสุขภาพในการพัฒนาแหล่งท่องเที่ยวและกิจกรรมการท่องเที่ยวอันเป็นเอกลักษณ์จังหวัดให้ตอบรับกระแสการท่องเที่ยวโลก

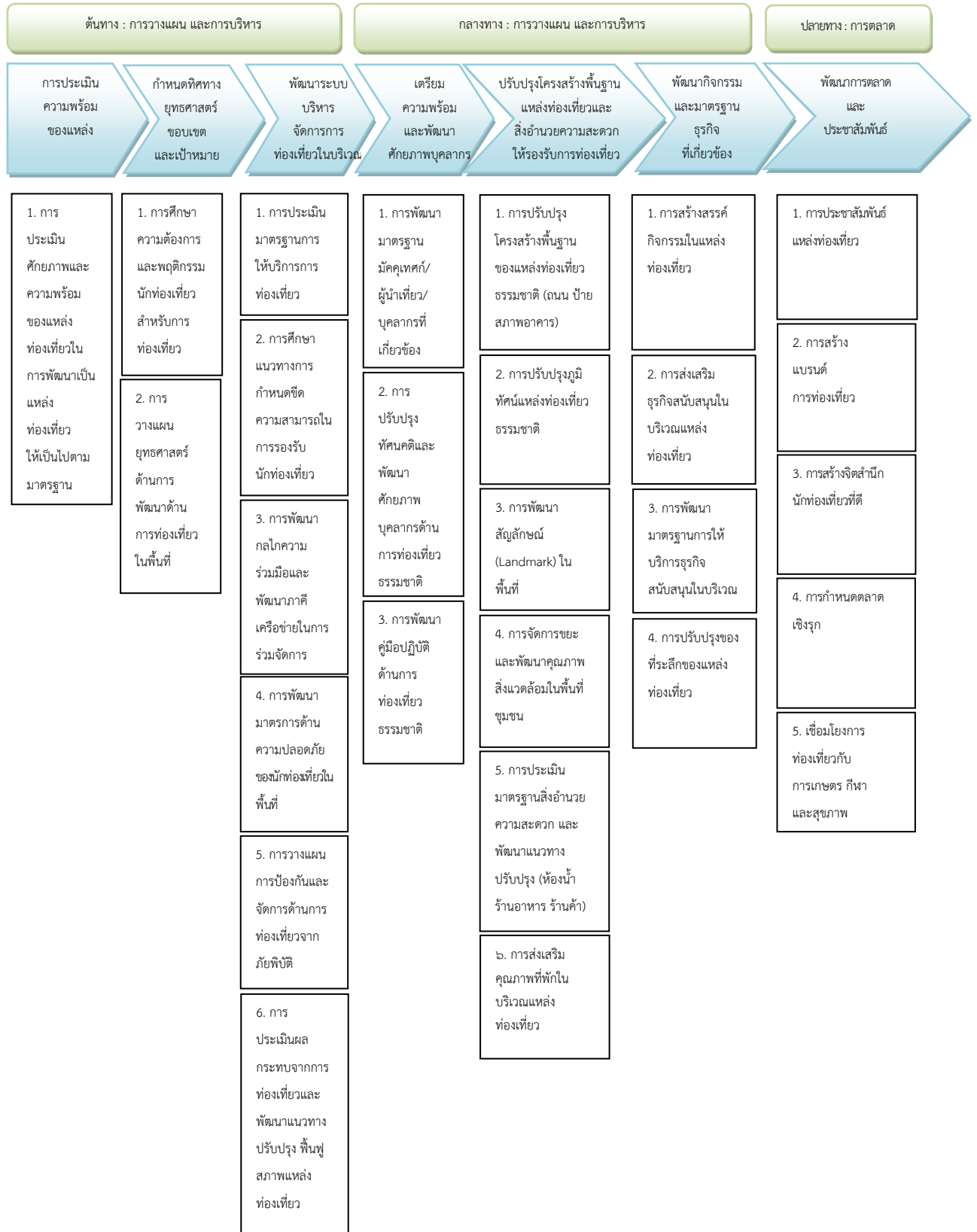
แต่อย่างไรก็ตาม เนื่องจากขาดการบริหารจัดการสิ่งแวดล้อมที่ดี ทั้งในเขตชุมชนและแหล่งท่องเที่ยวหลัก สาธารณูปโภคพื้นฐานของแหล่งท่องเที่ยวทางทะเลอาจไม่สามารถรองรับนักท่องเที่ยวได้จำนวนมากและ กิจกรรมการท่องเที่ยวยังไม่หลากหลายดึงดูดให้นักท่องเที่ยวพักค้างเป็นระยะเวลาที่ยาวนานขึ้น นอกจากนี้ จังหวัดสุราษฎร์ธานียังมีปัญหาเรื่องความปลอดภัยของนักท่องเที่ยว ทั้งความปลอดภัยจากการเดินทางและ กิจกรรมการท่องเที่ยว ดังนั้น จึงเน้นการพัฒนาและแก้ไขปัญหาในแหล่งท่องเที่ยวหลักและเพิ่มความปลอดภัยของนักท่องเที่ยว

การเป็นผู้นำการท่องเที่ยวที่ยั่งยืน มีเป้าประสงค์หลักที่ การบริหารจัดการศักยภาพทางการท่องเที่ยวให้ยั่งยืนสอดคล้องกระแสโลก และมีแนวทางการพัฒนาและจุดมุ่งเน้น ดังนี้

- พัฒนาแหล่งท่องเที่ยวและกิจกรรมการท่องเที่ยวอันเป็นเอกลักษณ์จังหวัดให้ตอบรับกระแสการท่องเที่ยวโลก เพื่อดึงดูดนักท่องเที่ยวให้มาเที่ยวมากขึ้น
- บริหารจัดการแหล่งท่องเที่ยวหลักให้นักท่องเที่ยวมีความพึงพอใจ เกิดการพักค้างยาวนานขึ้นและใช้จ่ายค่าใช้จ่ายสอยมากขึ้น
- พัฒนาบุคลากรด้านการบริการและการท่องเที่ยวให้มีคุณภาพตามมาตรฐานเพื่อยกระดับคุณภาพการท่องเที่ยว

ห่วงโซ่คุณค่าตามประเด็นการพัฒนาที่ 2 การส่งเสริมอุตสาหกรรมบริการและการท่องเที่ยวที่ยั่งยืน

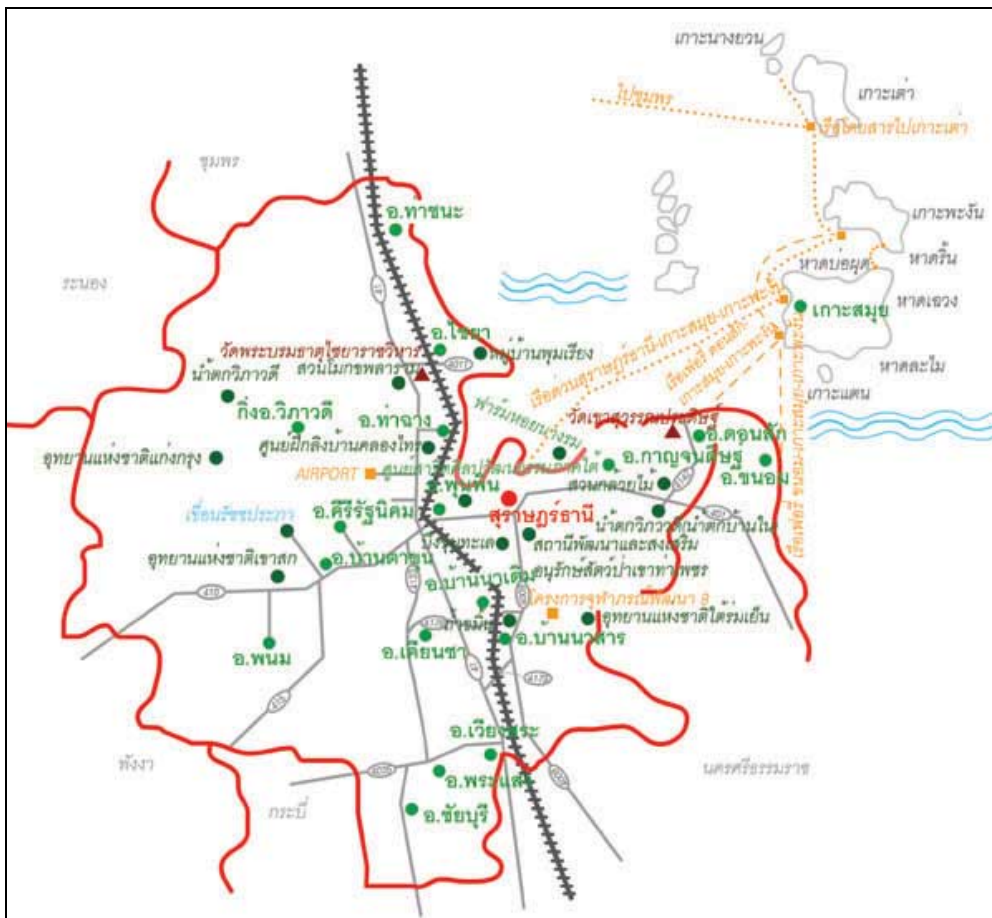
แผนงาน/โครงการสำคัญ (Flagship Projects)



4.3 ประเด็นการพัฒนาที่ 3 การเป็นจุดเชื่อมโยงเส้นทางคมนาคมและศูนย์โลจิสติกส์ (Logistics Hub) ภาคใต้ตอนบน

จังหวัดสุราษฎร์ธานีตั้งอยู่ในชัยภูมิที่ได้เปรียบ กล่าวคือ เป็นศูนย์กลางของภาคใต้ตอนบนและเป็นจุดเชื่อมโยงเส้นทางคมนาคมด้านต่างๆ โดยธรรมชาติมีความพร้อมพื้นฐานทั้งด้านการขนส่งทางถนน ทางรถไฟ ทางเรือและทางอากาศ รวมทั้งผู้ประกอบการขนส่งในทุกรูปแบบ ซึ่งควรจะพัฒนาโครงการขนาดใหญ่ที่สอดคล้องกับนโยบายรัฐบาลและการลงทุนโครงสร้างพื้นฐานขนาดใหญ่ของรัฐที่เป็นโอกาสในการพัฒนาระดับพื้นที่ หากแต่ยังขาดการเชื่อมโยง ที่จะนำไปสู่การลดต้นทุนและการขนส่งและระบบโลจิสติกส์ที่สะดวกรวดเร็วและปลอดภัย ซึ่งยุทธศาสตร์การพัฒนาเพื่อให้เกิดการเชื่อมโยงดังกล่าว เป็นสิ่งจำเป็นสำหรับการพัฒนาประเทศและภูมิภาคในอนาคต และผลการวิเคราะห์โดยสำนักวิเคราะห์โครงการลงทุนภาครัฐ สำนักงานคณะกรรมการพัฒนาการเศรษฐกิจและสังคมแห่งชาติ พบว่า โลจิสติกส์เป็นกิจกรรมทางเศรษฐกิจที่สำคัญกิจกรรมหนึ่ง โดยต้นทุนโลจิสติกส์ ของประเทศไทยอยู่ที่ประมาณร้อยละ 15 ของ GDP และเนื่องจากกิจกรรมโลจิสติกส์ เป็นกิจกรรมพื้นฐานของการดำเนินธุรกิจทุกประเภทรวมทั้งการท่องเที่ยว จากการวิเคราะห์ศักยภาพข้างต้น พบว่า ท่าเรือที่ตั้งเหมาะสมมีความได้เปรียบเป็นประตูสู่ภาคใต้ เชื่อมโยงการคมนาคมและแหล่งท่องเที่ยวทั้งฝั่งอ่าวไทย-อันดามัน สามารถพัฒนาสู่ศูนย์กลางการคมนาคมและศูนย์โลจิสติกส์ภาคใต้ตอนบน

โครงข่ายคมนาคม จังหวัดสุราษฎร์ธานี



ดังนั้นใน ประเด็นยุทธศาสตร์ที่ 3 ระบบโครงสร้างพื้นฐานด้านคมนาคมขนส่งและโลจิสติกส์ของจังหวัดมีศักยภาพในการแข่งขันระดับประเทศ จึงได้กำหนดเป้าประสงค์ในการพัฒนา เป็น ระบบโครงสร้างพื้นฐานด้านคมนาคมขนส่งและโลจิสติกส์ของจังหวัดมีศักยภาพในการแข่งขันระดับประเทศ โดยมีแนวทางการพัฒนามุ่งเน้นพัฒนาโครงข่ายคมนาคมขนส่งและศูนย์โลจิสติกส์เชื่อมโยงเศรษฐกิจภูมิภาค

ประเด็นการพัฒนาที่ 3 การเชื่อมโยงเส้นทางคมนาคมและศูนย์โลจิสติกส์ (Logistic) ภาคใต้ตอนบน



แผนงาน/โครงการสำคัญ (Flagship Projects)

<ol style="list-style-type: none"> พัฒนาโครงสร้างพื้นฐานด้านการคมนาคมขนส่งและระบบโลจิสติกส์ที่ตอบสนองต่อความต้องการด้านการเกษตร อุตสาหกรรมและการท่องเที่ยว 	<ol style="list-style-type: none"> พัฒนาระบบส่งต่อโดยสารระหว่างสนามบินสุราษฎร์ธานี กระบี่ ภูเก็ต 	<ol style="list-style-type: none"> โครงการพัฒนาบุคลากรด้านโลจิสติกส์ยุค 4.0
<ol style="list-style-type: none"> พัฒนาระบบขนส่งสาธารณะทั้งทางบก ทางน้ำและทางอากาศให้มีประสิทธิภาพและปลอดภัย 	<ol style="list-style-type: none"> ศึกษา วิจัยพัฒนาด้านการขนส่ง และระบบโลจิสติกส์ 	
<ol style="list-style-type: none"> พัฒนาโครงข่ายถนนวงแหวนรอบนอก 		
<ol style="list-style-type: none"> เพิ่มประสิทธิภาพโครงข่ายถนนสาย 		
<ol style="list-style-type: none"> การเพิ่มประสิทธิภาพเส้นทางพิเศษรองรับการขนส่งภาคอุตสาหกรรม 		
<ol style="list-style-type: none"> พัฒนาชุมชนเมืองเพื่อแก้ไขปัญหาหน้าท่วม 		

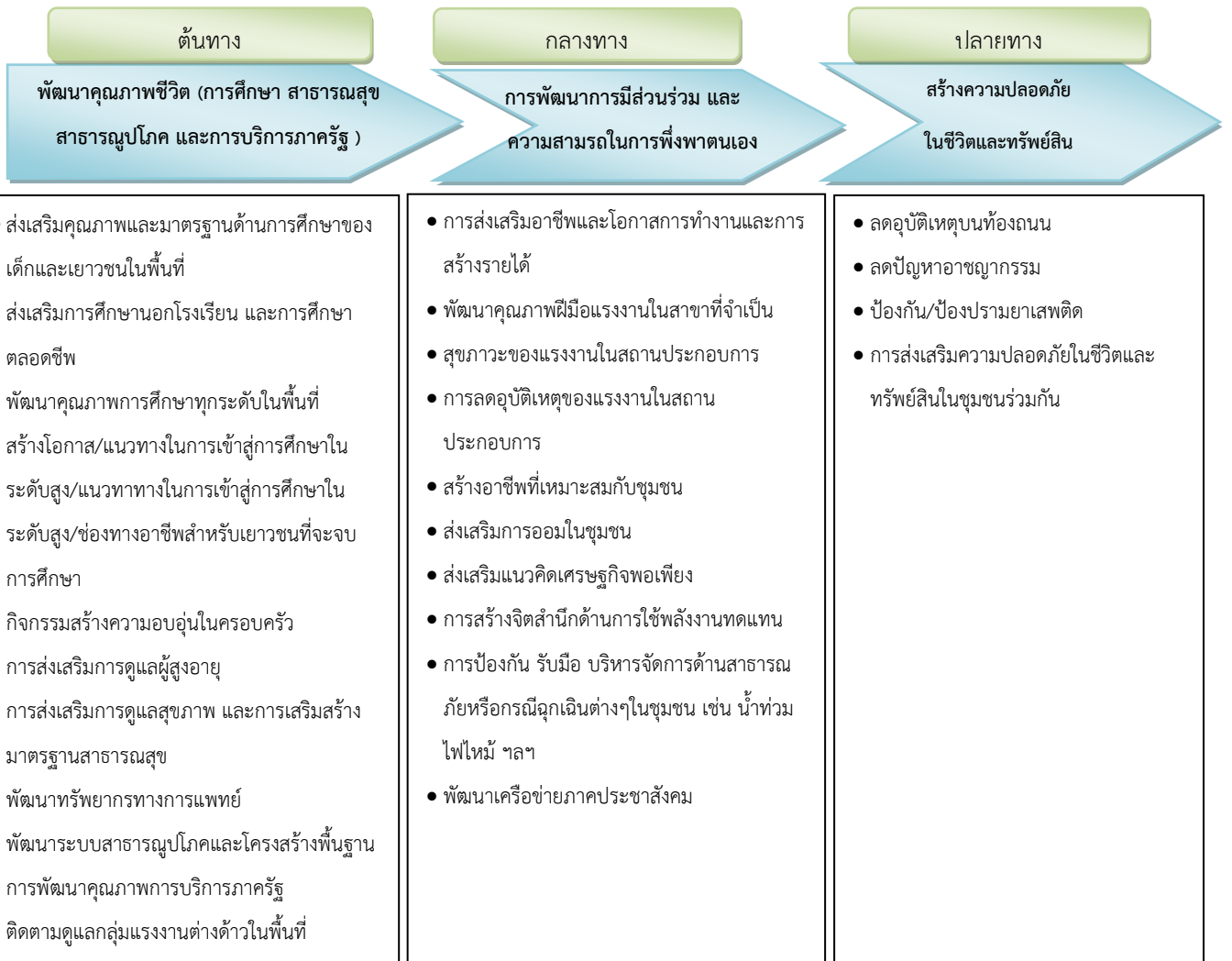
4.4 ประเด็นการพัฒนาด้านที่ 4 สังคมปลอดภัยและประชาชนมีคุณภาพชีวิตที่ดีและมีศักยภาพในการแข่งขัน

ปัจจุบันถึงแม้จังหวัดสุราษฎร์ธานีจะมีพัฒนาการด้านเศรษฐกิจในระดับที่น่าพอใจ แต่ในขณะเดียวกัน การเติบโตทางเศรษฐกิจก็นำปัญหาบางประการมาสู่พื้นที่ อาทิ จากการเจริญเติบโตที่ไม่สมดุลทำให้มีประชากรแฝงในจังหวัดเป็นจำนวนถึงประมาณร้อยละ 25 ของประชากรทั้งจังหวัด และในขณะที่การพัฒนาทางเศรษฐกิจมีแนวโน้มเปลี่ยนแปลงไปในทิศทางที่ดีขึ้น แต่เมื่อพิจารณาในบริบทของครัวเรือนในชนบท กลับพบว่า ยังมีจำนวนครัวเรือนยากจนตามข้อมูลความจำเป็นพื้นฐานถึงร้อยละ 0.50 (1,016 ครัวเรือน เมื่อเทียบกับ ครัวเรือนทั้งจังหวัด 205,120 ครัวเรือน) และหัวหน้าครัวเรือนมักจะขาดหลักการพัฒนา มั่วสุมการพนันและ ยาเสพติดทำให้คุณภาพชีวิตเลวลง ซึ่งจากผลการสำรวจในปีที่ผ่านมาพบว่า พื้นที่ส่วนใหญ่ของจังหวัดสุราษฎร์ธานี ยังคงมีปัญหา ยาเสพติด และปัญหาเกี่ยวกับอาชีพและการว่างงานขั้นรุนแรง นอกจากนี้แล้ว ในขณะที่นักเรียนที่ จบการศึกษาภาคบังคับมีปริมาณมากขึ้น แต่คุณภาพของการจัดการศึกษายังคงน่าเป็นห่วง ศักยภาพของจังหวัด และระบบการศึกษา ยังไม่สามารถสร้างบุคลากรที่มีศักยภาพเพื่อรองรับการพัฒนาดังกล่าวได้ เยาวชนไม่มี ระเบียบชีวิตและด้วยสภาพสังคมที่เปลี่ยนแปลงไป ทำให้ภาวการณ์เจ็บป่วยจากโรคที่ป้องกันได้มีแนวโน้มเพิ่ม สูงขึ้นอันเกิดจากพฤติกรรมสุขภาพ แต่อย่างไรก็ตาม การพัฒนาสังคมอาจไม่สามารถดำเนินการได้อย่างเบ็ดเสร็จ ในระยะเวลาอันสั้นและครอบคลุมทุกประเด็น และการกระจายทรัพยากรให้ครอบคลุมทุกประเด็นที่ดำเนินการ ได้ยากในระยะสั้นและกลาง ดังนั้นควรจะดำเนินการโดยมีเป้าหมายเฉพาะรายประเด็นสำคัญซึ่งควรจะ สอดคล้องกับยุทธศาสตร์ประเทศและบริบทของจังหวัด

ดังนั้นการพัฒนาจังหวัดภายใต้กรอบแผนพัฒนาจังหวัด ปี 2561-2565 โดยมุ่งสู่การเป็นสังคม ปลอดภัยและประชาชนมีคุณภาพชีวิตที่ดีและมีศักยภาพในการแข่งขัน โดยมีเป้าประสงค์ 1) ชุมชนและแหล่ง ท่องเที่ยวหลักมีความปลอดภัยและสงบสุข 2) เยาวชนได้รับการพัฒนาเต็มศักยภาพ และ 3) ประชาชน มีสุขภาวะ โดยจุดมุ่งเน้นหลัก ดังต่อไปนี้

- เพิ่มประสิทธิภาพการรักษาความปลอดภัยพื้นที่ท่องเที่ยวนานาชาติและชุมชน ซึ่งเป็นพื้นที่หลักที่มี ปัญหาเรื่องความปลอดภัยในชีวิตและทรัพย์สิน
- พัฒนาการเรียนรู้ของเยาวชนเพื่อสร้างทักษะในศตวรรษที่ 21
- เพิ่มประสิทธิภาพระบบบริการสาธารณสุข เพื่อป้องกันและแก้ไขปัญหาสาธารณสุขของประชาชน ในจังหวัด
- ขับเคลื่อนแนวทางปรัชญาเศรษฐกิจพอเพียงแก่หมู่บ้าน/ชุมชนอย่างทั่วถึง
- ส่งเสริมและสนับสนุนการเป็นศูนย์กลางด้านการบริการวิชาการและ ICT

ประเด็นการพัฒนาที่ 4 การพัฒนาสังคมปลอดภัย คุณภาพชีวิตที่ดีและมีศักยภาพในการแข่งขัน



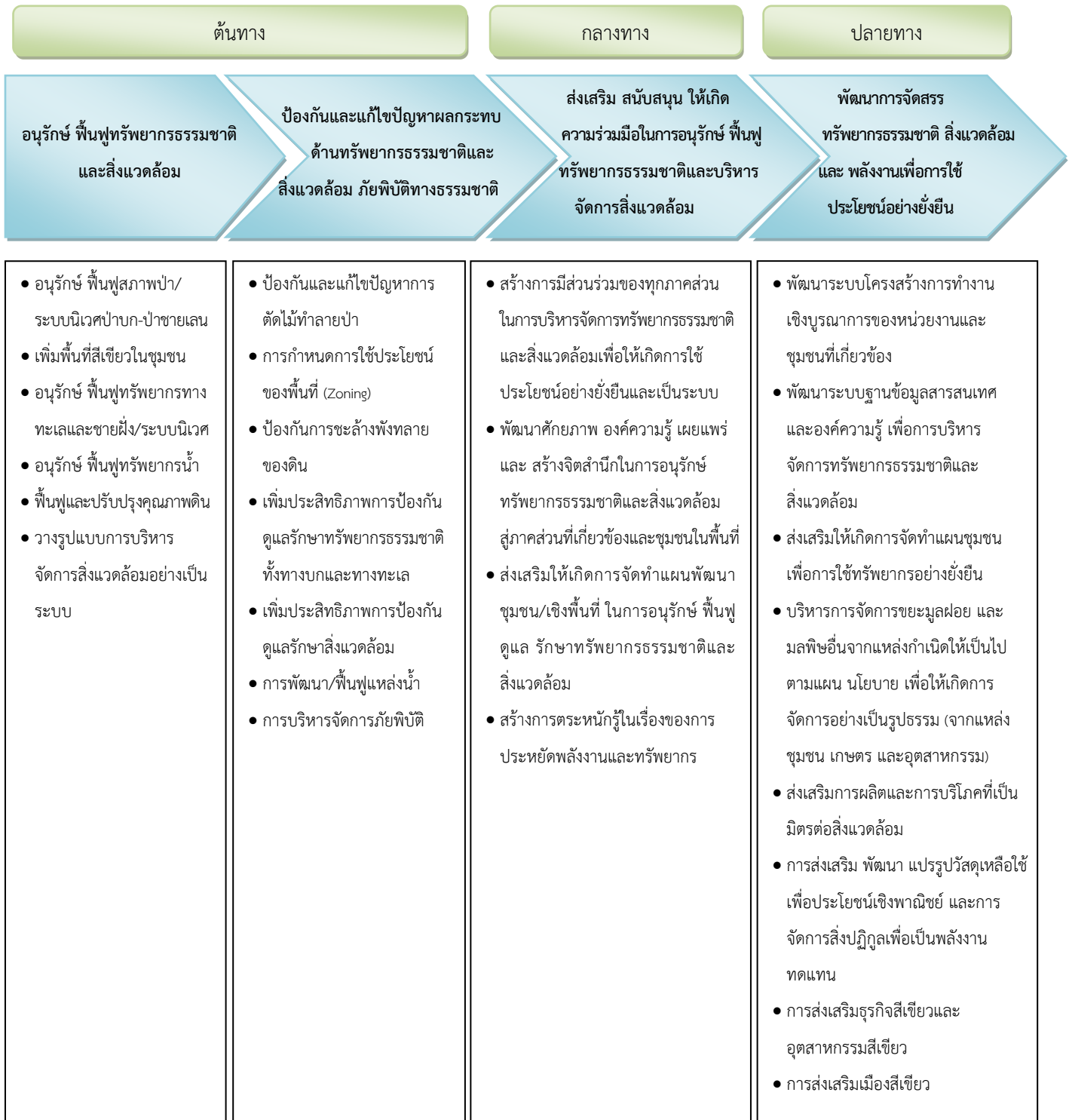
4.5 ประเด็นการพัฒนาที่ 5 สร้างฐานทรัพยากรธรรมชาติที่มั่นคงและสภาพแวดล้อมที่เหมาะสม

จังหวัดสุราษฎร์ธานีมีทรัพยากรธรรมชาติที่อุดมสมบูรณ์ สามารถเป็นฐานเพื่อการพัฒนาด้านอื่นๆ ได้เป็นอย่างดี แต่อย่างไรก็ตามพบว่า ถึงแม้พื้นที่ป่าชายเลนของจังหวัดสุราษฎร์ธานีจะมีแนวโน้มเพิ่มขึ้นแต่ระดับความอุดมสมบูรณ์กลับลดลงมาก ซึ่งเกิดจากสาเหตุหลายประการร่วมกัน ที่สำคัญคือ การขยายตัวของประชากร ทำให้มีการพัฒนากิจกรรมต่างๆ มากมาย ที่สำคัญคือ การประมงและการเพาะเลี้ยงสัตว์น้ำ โดยเฉพาะการทำนากุ้ง การทำเหมืองแร่ การเกษตรกรรม และกิจกรรมอื่น การเปลี่ยนแปลงพื้นที่ป่าชายเลนดังกล่าวทำให้เกิดผลกระทบต่อระบบนิเวศป่าชายเลน หลายประการ เช่น อุณหภูมิน้ำสูงขึ้น ปริมาณธาตุอาหารลดลง ความเค็มเพิ่มขึ้น น้ำขุ่นขึ้น มีปริมาณสารพิษ ในน้ำ เกิดการพังทลายของดิน มีการเปลี่ยนแปลงชนิดปริมาณและลักษณะโครงสร้างของพืชและสัตว์น้ำ ที่สำคัญคือมีผลกระทบต่อความสมดุลของระบบนิเวศในป่าชายเลนและระบบนิเวศอื่นในบริเวณชายฝั่งและ ใกล้เคียงป่าชายเลน ซึ่งจะส่งผลกระทบต่อเชิงเศรษฐกิจและประชาชนและของประเทศโดยรวม และยากที่จะฟื้นฟูเป็นป่าชายเลนที่อุดมสมบูรณ์เหมือนเดิมได้ แม้จะต้องใช้เงินลงทุนมหาศาล

สถานการณ์สิ่งแวดล้อม โดยเฉพาะในเขตเมืองและแหล่งท่องเที่ยวที่ไม่สามารถก้าวทันการพัฒนาทางเศรษฐกิจ ยกตัวอย่าง เช่น ในขณะที่ปริมาณขยะและน้ำเสียเพิ่มขึ้นตามระดับการพัฒนาและจำนวนประชากรในเขตเมือง แต่เทศบาลนครสุราษฎร์ธานีและเกาะสมุยยังไม่มีระบบการกำจัดขยะและน้ำเสียที่เหมาะสม ประชาชนมักจะใช้พื้นที่แหล่งน้ำ เช่น ลำน้ำ เป็นสถานที่ทิ้งขยะ ทำให้เกิดสภาพแวดล้อมเสียหาย ปัญหาเริ่มทวีความรุนแรงมากขึ้น เพื่อให้การแก้ไขปัญหาขยะ จึงมีความจำเป็นต้องก่อสร้างที่กำจัดขยะให้แก่ประชาชน หากไม่เร่งดำเนินการปัญหาการสะสมของขยะทำให้ทัศนียภาพและคุณภาพน้ำเสื่อมโทรมลงและจำเป็นต้องมีการบริหารจัดการสิ่งแวดล้อมโดยบูรณาการกิจกรรมการดำเนินการของส่วนราชการภาคเอกชน เพื่อให้การดำเนินการสามารถแก้ไขปัญหาได้อย่างมีประสิทธิภาพ รวมทั้งเป็นการส่งเสริมและสร้างความมั่นใจแก่นักท่องเที่ยว ดังนั้น การวางเป้าประสงค์การพัฒนาจังหวัดด้านทรัพยากรธรรมชาติและสิ่งแวดล้อมจึงเป็น 1) ชุมชนและเมืองท่องเที่ยวหลักมีสภาพแวดล้อมที่ดี 2) พื้นที่ป่ามีความอุดมสมบูรณ์และมีสีเขียวเพิ่มขึ้น (ป่าบก ป่าชายเลน) และ 3) ชุมชนเสี่ยงภัยมีความพร้อมในการจัดการภัยพิบัติและสาธารณภัย

แนวทางการพัฒนามุ่งเน้นหลัก ในการบริหารจัดการเพื่อใช้ประโยชน์ทรัพยากรธรรมชาติและสิ่งแวดล้อมอย่างคุ้มค่าสมดุล และลดพื้นที่ทรัพยากรทางทะเลที่เสื่อมโทรมและยั่งยืนเฝ้าติดตามและแก้ไขสถานการณ์สิ่งแวดล้อมและทรัพยากรธรรมชาติ โดยอาศัยแนวร่วมจากองค์กรภาคประชาชน เพื่อลดการทำลายทรัพยากรทางทะเลและเตรียมการป้องกันภัยธรรมชาติต่างๆ ที่จะเกิดขึ้นในอนาคต โดยการประสานความร่วมมือกับทุกหน่วยงานที่เกี่ยวข้องเพื่อป้องกันความเสียหาย โดยมีลักษณะของการทำงานในเชิงรุก โดยเฉพาะในพื้นที่ที่มีความเสี่ยงต่อการเกิดภัยธรรมชาติ มีอาสาสมัครในการเตือนภัยและให้ความรู้เรื่องภัยธรรมชาติพร้อมทั้งการป้องกัน และการเตรียมรับมือ ให้แก่ชาวบ้านในทุกหมู่บ้าน และชุมชนต่างๆ โดยความร่วมมือของภาคีภาคประชาชน

ประเด็นการพัฒนาที่ 5 การสร้างฐานทรัพยากรธรรมชาติที่มั่นคงและมีสภาพแวดล้อมที่เหมาะสม



บทที่ 4

ประเด็นการพัฒนาจังหวัดสุราษฎร์ธานี

เป้าหมายการพัฒนาจังหวัดสุราษฎร์ธานี : "เมืองเกษตรคุณภาพ การท่องเที่ยวยั่งยืน สังคมเป็นสุข"

ตัวชี้วัดความสำเร็จตามเป้าหมายการพัฒนาจังหวัด

ประเด็นการพัฒนา	วัตถุประสงค์	เป้าหมายและตัวชี้วัด	ข้อมูลพื้นฐาน	ค่าเป้าหมาย						แนวทางการพัฒนา
				พ.ศ. 2561	พ.ศ. 2562	พ.ศ. 2563	พ.ศ. 2564	พ.ศ. 2565	พ.ศ. 2561-2565	
1. การเพิ่มศักยภาพการแข่งขันภาคเกษตร อุตสาหกรรมและการพลังงาน	1.1 เพิ่มศักยภาพการพัฒนาเศรษฐกิจด้านการเกษตรและอุตสาหกรรม	1) ร้อยละที่เพิ่มขึ้นของผลิตภัณฑ์มวลรวมจังหวัด (GPP) ภาคเกษตร (ร้อยละ 1/ปี)	ค่าเป้าหมาย 47,266 ลบ. ใช้ข้อมูล GPP ปี 2560 มีฐาน	1	1	1	1	1	1	1.1.1 พัฒนาภาคการผลิตและอุตสาหกรรม ยางพาราและปาล์มน้ำมัน แบบครบวงจร (การผลิต การแปรรูป การตลาด) เพื่อเพิ่มมูลค่าและศักยภาพในการแข่งขัน
		2) ร้อยละที่เพิ่มขึ้นของผลิตภัณฑ์มวลรวมจังหวัด (GPP) สาขาอุตสาหกรรม (ร้อยละ 0.5/ปี)	ค่าเป้าหมาย 25,010.63ลบ. ใช้ข้อมูล GPP ปี 2560 มีฐาน	0.5	0.5	0.5	0.5	0.5	0.5	1.2.1 ส่งเสริมและพัฒนายกระดับมาตรฐานสินค้าเกษตร (พืช, ประมง, ปศุสัตว์)
		3) ร้อยละที่เพิ่มขึ้นของการผลิตพลังงานทดแทน (ร้อยละ 0.5/ปี)	ค่าเป้าหมาย 13343MW	N/A	N/A	N/A	0.5	0.5	0.5	1.3.1 ส่งเสริมและการพัฒนาการใช้พลังงานอย่างมีประสิทธิภาพและพลังงานทดแทน

2. การส่งเสริม อุตสาหกรรมบริการและ การท่องเที่ยวที่ยั่งยืน	2.1สร้างเศรษฐกิจ ด้วยอุตสาหกรรม บริการ การ ท่องเที่ยวและ ระบบโลจิสติกส์	1) ร้อยละที่ เพิ่มขึ้นของ รายได้จากการ ท่องเที่ยว (ร้อย ละ 5/ปี)	ค่าเป้าหมาย ในปี 64 (115,812.6 ลบ) โดยใช้ ตัวเลขจาก ฐานปี 63	10	10	5	5	5	7	2.1.1 พัฒนา แหล่ง ท่องเที่ยว และ กิจกรรม การ ท่องเที่ยว อันเป็น เอกลักษณ์ จังหวัดให้ ตอบรับ กระแสการ ท่องเที่ยว โลก 2.1.2 บริหาร จัดการ แหล่ง ท่องเที่ยว ให้มี ประสิทธิภาพ ปลอดภัย นำไปสู่ความ ยั่งยืน 2.1.3 พัฒนา บุคลากร ด้านการ บริการและ การ ท่องเที่ยว ให้มี คุณภาพ มาตรฐาน 2.1.4 เพิ่มขีด ความสามารถ ในการ แข่งขัน ภาคเอกชน และเครือข่าย การท่องเที่ยว
--	---	--	---	----	----	---	---	---	---	--

3. การเชื่อมโยงเส้นทางคมนาคมและศูนย์โลจิสติกส์ (Logistics) ภาคใต้ตอนบน		2) ร้อยละที่เพิ่มขึ้นของผลิตภัณฑ์มวลรวมจังหวัด (GPP) สาขาการขนส่ง และการคมนาคม (ร้อยละ 3 ปี)	ค่าเป้าหมาย 7,294 ลบ.) ใช้ฐานข้อมูลของGPPปี 60	3	3	3	3	3	3	3.1.1 พัฒนาโครงข่ายคมนาคมขนส่งและศูนย์โลจิสติกส์เชื่อมโยงเศรษฐกิจภูมิภาค
4. การพัฒนาสังคมปลอดภัย คุณภาพชีวิตที่ดี และมีศักยภาพในการแข่งขัน	3.1 พัฒนาคุณภาพชีวิตของประชาชนผู้สังคมน่าเป็นสุข	ยาเสพติด 1) ร้อยละที่เพิ่มขึ้นของผู้เสพยาเสพติดได้รับการบำบัดในทุกระบบ (ร้อยละ 20/ปี)	(ค่าเป้าหมาย 2,000 คน) โดยใช้ฐานปี 2561	10	10	10	10	10	50	4.1.1 เพิ่มประสิทธิภาพการรักษามมปลอดภัยพื้นที่ท่องเที่ยว นานาชาติและชุมชน
		2) ร้อยละที่เพิ่มขึ้นของจำนวนหมู่บ้าน/ชุมชน ระดับเฝ้าระวัง ในการแพร่ระบาดของยาเสพติดต่อจำนวนหมู่บ้าน/ชุมชนทั้งหมด (ร้อยละ 10/ปี)	ค่าเป้าหมาย 571หมู่บ้าน/ชุมชน)โดยใช้ฐานปี 61	10	10	10	10	10	50	
		3) ร้อยละที่ลดลงของจำนวนหมู่บ้าน/ชุมชน ระดับเฝ้าระวังในการแพร่ระบาดของยาเสพติดต่อจำนวนหมู่บ้าน/ชุมชนทั้งหมด ร้อยละ10/ปี	(ค่าเป้าหมาย 210.23 หมู่บ้าน/ชุมชน	10	10	10	10	10	25	

		คดี 4) อัตราคดีต่อ ประชากรแสน คนลดลง (คดี อาชญากรรม กลุ่มคดี 1: คดี ความผิดเกี่ยวกับ ชีวิต ร่างกาย และเพศ และ 2 คดีความผิด เกี่ยวกับทรัพย์สิน) : (จำนวน20คดี/ปี)	(ค่า เป้าหมาย 112 คดี/ ประชากร แสนคน โดย ใช้ฐานปี 61)	172	152	132	112	102	132	
		5) ร้อยละที่ เพิ่มขึ้นของการ จับกุมคดี(กลุ่ม คดี 1: คดี ความผิดเกี่ยวกับ ชีวิต ร่างกาย และเพศ และ 2 คดีความผิด เกี่ยวกับทรัพย์สิน)	ร้อยละ 4/ปี (ค่า เป้าหมาย 74 โดยใช้ ฐานปี 61)	62	66	70	74	78	70	
		ระดับ ความสำเร็จของ การศึกษาขั้น พื้นฐาน 6) จำนวนปี การศึกษาเฉลี่ยของ ประชากรไทย (อายุ 15-99 ปี)	ค่าเป้าหมาย 13.0 โดยใช้ ฐานปี 61)	9.0	10.0	12	13.0	15	12	4.1.2 พัฒนาการ เรียนรู้ของ เยาวชนเพื่อ สร้างทักษะใน ศตวรรษที่ 21
		7) สัดส่วนการ เข้าศึกษาต่อใน สายอาชีวศึกษาต่อ สายสามัญ (เพิ่มขึ้นปีละ 1.31)	ค่าเป้าหมาย 25.37 : 74.63 โดย ใช้ฐานปี 63	21.44 : 78.56	22.44 : 77.25	24.06 : 75.94	25.37 : 74.63	26.68 : 73.32	24.06 : 75.94	
		8) ค่าเฉลี่ย O-net ม.3 ที่ เพิ่มขึ้น (ร้อยละ 3/ปี)	ค่าเป้าหมาย 42.69 ของ ปี 61	33.69	36.69	39.69	42.69	45.69	39.69	

		9) ร้อยละของการมีงานทำของบัณฑิตภายใน 1 ปีที่สำเร็จการศึกษา	ค่าเป้าหมาย ร้อยละ 85	85	85	85	85	85	85	
		10) ร้อยละของสถานบริการสุขภาพมีคุณภาพมาตรฐานที่กำหนด (HA) ร้อยละ 100	(ค่าเป้าหมาย 22 แห่ง)	80	85	90	95	100	95	4.3.1 เพิ่มประสิทธิภาพระบบบริการสาธารณสุข 4.3.2 ขับเคลื่อนแนวทางปรัชญาของเศรษฐกิจพอเพียงแก่หมู่บ้าน/ชุมชนอย่างทั่วถึง 4.3.3 ส่งเสริมและสนับสนุนการเป็นศูนย์กลางด้านการบริการวิชาการและ ICT
5. การสร้างฐานทรัพยากรธรรมชาติที่มั่นคงและมีสภาพแวดล้อมที่เหมาะสม	5.1 บริหารจัดการสิ่งแวดล้อมและฐานทรัพยากรธรรมชาติที่ยั่งยืน	1) ร้อยละของปริมาณขยะมูลฝอยได้รับการจัดการอย่างถูกต้อง (ร้อยละ 50/ปี)	ค่าเป้าหมาย ร้อยละ 50 (โดยใช้ฐานปริมาณขยะที่เกิดขึ้นจริง ปี 61)	50	50	50	50	50	50	5.1.1 ส่งเสริมการมีส่วนร่วมในการจัดการสิ่งแวดล้อมจากแหล่งกำเนิดมลพิษ

		2) ร้อยละของ คุณภาพน้ำผิวดิน ที่อยู่ในเกณฑ์ มาตรฐานและ เป็นไปตาม ประกาศกรม ควบคุมมลพิษ (ร้อยละ 80/ปี)	ค่าเป้าหมาย ร้อยละ 80 (โดยใช้ฐาน ปี 61 จำนวน 9 สถานี)	80	80	80	80	80	80	
		4) ร้อยละของ ของคุณภาพน้ำ ทะเลบริเวณ ชายหาด ท่องเที่ยวที่อยู่ใน เกณฑ์มาตรฐาน คุณภาพน้ำทะเล ประเภทที่ 4 เพื่อการสนทนา การ (ร้อยละ 80/ปี)	ค่าเป้าหมาย ร้อยละ 80 (โดยใช้ฐาน ปี 61 จำนวน 43 สถานี)	80	80	80	80	80	80	
		5) ร้อยละของ พื้นที่สีเขียวที่ เพิ่มขึ้นเมื่อเทียบ กับพื้นที่ป่าไม้ ของจังหวัด (ร้อย ละ 0.001/ปี)	ค่าเป้าหมาย ร้อยละ 0.001 (จากฐาน พื้นที่ป่าไม้ปี 61)	0.001	0.001	0.001	0.001	0.001	0.001	5.1.2 ส่งเสริมการมี ส่วนร่วมใน การบริหาร จัดการ ทรัพยากรธรร มชาติให้มี ประสิทธิภาพ
		6) จำนวนพื้นที่ ป่าไม้ที่เสื่อม โทรมหรือถูก ทำลายได้รับการ อนุรักษ์ฟื้นฟู (100 ไร่/ปี)	ค่าเป้าหมาย 100 ไร่ (โดยใช้ฐาน ปีที่ผ่านมา)	100	100	100	100	100	100	
		7) ร้อยละที่ เพิ่มขึ้นของ ชุมชนพื้นที่เสี่ยง ภัยที่ได้รับการ เตรียมความ พร้อมในการ รับมือภัยพิบัติ ทางธรรมชาติ (ร้อยละ 5/ปี)	ค่าเป้าหมาย 270 ชุมชน (ฐานข้อมูล ปี 61)	5	5	5	5	5	5	5.1.3 ลดความ เสี่ยงและ เพิ่มขีด ความสามารถ ของ ชุมชนใน การจัดการ ภัยพิบัติ และสา ธารณภัย

4.3 ประเด็นการพัฒนา

ประเด็นการพัฒนา ที่ 1 การเพิ่มศักยภาพการแข่งขันภาคเกษตร อุตสาหกรรมเกษตร และการพลังงาน

ประเด็นการพัฒนา ที่ 2 การส่งเสริมอุตสาหกรรมบริการและการท่องเที่ยวที่ยั่งยืน

ประเด็นการพัฒนา ที่ 3 การเชื่อมโยงเส้นทางคมนาคมและศูนย์โลจิสติกส์ (Logistics) ภาคใต้ตอนบน

ประเด็นการพัฒนา ที่ 4 การพัฒนาสังคมปลอดภัย คุณภาพชีวิตที่ดี และมีศักยภาพในการแข่งขัน

ประเด็นการพัฒนา ที่ 5 การสร้างฐานทรัพยากรธรรมชาติที่มั่นคงและมีสภาพแวดล้อมที่เหมาะสม

การจัดทำแผนพัฒนาจังหวัด (พ.ศ. 2561-2565) ฉบับทบทวน

จังหวัดสุราษฎร์ธานี

เป้าหมายการพัฒนาจังหวัดสุราษฎร์ธานี : "เมืองเกษตรคุณภาพ การท่องเที่ยวยั่งยืน สังคมเป็นสุข"

ประเด็นการพัฒนา	แผนงาน	ตัวชี้วัดของแผนงาน	ค่าเป้าหมาย					
			พ.ศ. ๒๕๖๑	พ.ศ. ๒๕๖๒	พ.ศ. ๒๕๖๓	พ.ศ. ๒๕๖๔	พ.ศ. ๒๕๖๕	พ.ศ. ๒๕๖๑- ๒๕๖๕
1. การเพิ่มศักยภาพการแข่งขันภาคเกษตร อุตสาหกรรมเกษตร และการพลังงาน	1.1.1 พัฒนาภาคการผลิตและอุตสาหกรรมยางพาราและปาล์มน้ำมันแบบครบวงจร (การผลิต การแปรรูป การตลาด) เพื่อเพิ่มมูลค่าและศักยภาพในการแข่งขัน	1) ร้อยละที่เพิ่มขึ้นของปริมาณผลผลิตยางพาราต่อไร่ (ร้อยละ 2/ปี)	2	2	2	2	2	2
		2) ร้อยละที่เพิ่มขึ้นของมูลค่าการแปรรูปผลิตภัณฑ์ยางพารา (ร้อยละ 1/ปี)	1	1	1	1	1	1
		3) ร้อยละที่เพิ่มขึ้นของปริมาณผลผลิตปาล์มน้ำมันต่อไร่ (ร้อยละ 10/ปี)	10	10	10	10	10	10
		4) ร้อยละที่เพิ่มขึ้นของอัตราการสกัดน้ำมันปาล์ม(Palm oil yield) (ร้อยละ 0.5/ปี)	0.5	0.5	0.5	0.5	0.5	0.5
	1.2.1 ส่งเสริมและพัฒนาเกษตรกรระดับมาตรฐานสินค้าเกษตร (พืช, ประมง, ปศุสัตว์)	1) ร้อยละของฟาร์มที่ได้รับการรับรองมาตรฐาน GAP ด้านพืช เทียบกับฟาร์มที่ยื่นขอ (ร้อยละ 80/ปี)	80	80	80	80	80	80
		2) ร้อยละของฟาร์มที่ได้รับการรับรองมาตรฐาน GAP (ประมง) เทียบกับฟาร์มที่ยื่นขอ (ร้อยละ 80/ปี)	80	80	80	80	80	80

		3) ร้อยละของฟาร์มที่ ได้รับการรับรอง มาตรฐาน GAP (บุคคลวิ) เทียบกับ ฟาร์มที่ยื่นของ (ร้อยละ 80/ปี)	80	80	80	80	80	80
		4) ร้อยละของ ผลิตภัณฑ์อาหารและ ผลิตภัณฑ์ชุมชนได้รับ มาตรฐานผลิตภัณฑ์ ชุมชน (มผช.) (ร้อยละ 80/ปี)	80	80	80	80	80	80
	1.3.1 ส่งเสริมและ การพัฒนาการใช้ พลังงานอย่างมี ประสิทธิภาพ และ พลังงานทดแทน	5) ร้อยละที่เพิ่มขึ้น ของการผลิตพลังงาน ทดแทน (ร้อยละ 05/ปี)	N/A	N/A	N/A	0.5	0.5	0.5
2. การส่งเสริมอุตสาหกรรมบริการและ การท่องเที่ยวที่ยั่งยืน	2.1.1 พัฒนาแหล่ง ท่องเที่ยวและ กิจกรรมการ ท่องเที่ยวอันเป็น เอกลักษณ์จังหวัด ให้ตอบรับกระแส การท่องเที่ยวโลก	1) ร้อยละที่เพิ่มขึ้น ของรายได้จากการ ท่องเที่ยว(ร้อยละ 5/ปี)	10	10	5	5	5	7
	2.1.2 บริหาร จัดการแหล่ง ท่องเที่ยวให้มี ประสิทธิภาพ ปลอดภัย นำไปสู่ ความยั่งยืน	2) เป็นพื้นที่ในการจัด ประชุมและการจัดงาน นิทรรศการ ทั้งใน ระดับประเทศหรือ ระดับนานาชาติ (ครั้ง/ปี)	2	2	3	3	3	13
	2.1.3 พัฒนา บุคลากรด้านการ บริการและการ ท่องเที่ยวให้มี คุณภาพมาตรฐาน	3) ร้อยละของ บุคลากรด้านการบริการ และการท่องเที่ยวได้รับ การพัฒนาตาม มาตรฐาน (ร้อยละ 70/ปี)	50	60	70	70	70	70
	2.1.4 เพิ่มขีด ความสามารถใน การประชาสัมพันธ์ การตลาดของ ภาคเอกชนและ เครือข่ายการ ท่องเที่ยว	4) ร้อยละที่เพิ่มขึ้น ของรายได้จากการ ท่องเที่ยว(ร้อยละ 5/ปี)	10	10	5	5	5	7

3. การเชื่อมโยงเส้นทางคมนาคมและศูนย์โลจิสติกส์ (Logistics) ภาคใต้ตอนบน	3.1.1 พัฒนาโครงข่ายคมนาคมขนส่งและศูนย์โลจิสติกส์เชื่อมโยงเศรษฐกิจภูมิภาค	1) ร้อยละที่เพิ่มขึ้นของผลิตภัณฑ์มวลรวมจังหวัด (GPP) สาขาการขนส่งและการคมนาคม (ร้อยละ 3/ปี)	3	3	3	3	3	3
4. การพัฒนาสังคมปลอดภัย คุณภาพชีวิตที่ดี และมีศักยภาพในการแข่งขัน	4.1.1 เพิ่มประสิทธิภาพการรักษาความปลอดภัยพื้นที่ท่องเที่ยวนานาชาติและชุมชน	1) ร้อยละที่ลดลงของคดีเกี่ยวกับความปลอดภัยในชีวิตและทรัพย์สิน (ร้อยละ 5/ปี)	5	5	5	5	5	5
	4.2.1 พัฒนาการเรียนรู้ของเยาวชนเพื่อสร้างทักษะในศตวรรษที่ 21	1) จำนวนปีการศึกษาเฉลี่ยของประชากรไทย (อายุ 15-59 ปี)	9	10	12	12	15	12
		2) ร้อยละที่เพิ่มขึ้นของค่าเฉลี่ย O-net ม.3 (ร้อยละ 3/ปี)	33.69	36.69	39.69	42.69	45.69	39.69
		3) จำนวนเยาวชนที่ได้รับการพัฒนาทักษะการเรียนรู้เพื่อสร้างทักษะในศตวรรษที่ 21 (1,000 คน/ปี)	2,000	3,000	4,000	5,000	6,000	4,000
	4.3.1 เพิ่มประสิทธิภาพระบบบริการสาธารณสุข	1) ร้อยละที่เพิ่มขึ้นของประชากรอายุ 35 ปีขึ้นไปได้รับการตรวจสุขภาพประจำปีเพื่อตรวจคัดกรองความเสี่ยงต่อโรค (ร้อยละ 5/ปี)	5	5	5	5	5	5
		2) ร้อยละโรงพยาบาลที่ผ่านการรับรองตามเกณฑ์มาตรฐาน HA (ร้อยละ 100)	80	85	90	95	100	95
3) ร้อยละบุคลากรด้านการให้บริการสุขภาพที่ได้รับการพัฒนาตามมาตรฐานวิชาชีพ (ร้อยละ 10/ปี)		10	10	10	10	10	10	

		4) ร้อยละที่เพิ่มขึ้นของประชาชนที่ได้รับบริการผู้ป่วยนอกด้านการแพทย์แผนไทยและการแพทย์ทางเลือก (ร้อยละ 1/ปี)	18	19	20	21	22	20
	4.3.2 ขับเคลื่อนแนวทางปรัชญาของเศรษฐกิจพอเพียงแก่หมู่บ้าน/ชุมชนอย่างทั่วถึง	5) ร้อยละที่เพิ่มขึ้นของหมู่บ้าน/ชุมชนมีการดำเนินการตามแนวทางพระราชดำริของเศรษฐกิจพอเพียง (ร้อยละ 10/ปี)	50	60	70	80	90	70
	4.3.3 ส่งเสริมและสนับสนุนการเป็นศูนย์กลางด้านการบริการวิชาการและ ICT	6) จำนวนที่เพิ่มขึ้นของชุมชน/ผู้ประกอบการที่มีการนำองค์ความรู้ไปใช้ด้าน วิทยาศาสตร์ เทคโนโลยีและนวัตกรรมไปใช้ในการพัฒนาและเสริมสร้างให้เกิดความเข้มแข็งให้ชุมชนในทุกด้าน(5 ชุมชน/ปี)	10	15	20	25	30	20
5. การสร้างฐานทรัพยากรธรรมชาติที่มั่นคงและมีสภาพแวดล้อมที่เหมาะสม	5.1.1 ส่งเสริมการมีส่วนร่วมในการจัดการสิ่งแวดล้อมจากแหล่งกำเนิดมลพิษ	1) ร้อยละของปริมาณขยะมูลฝอยได้รับการจัดการอย่างถูกต้อง (ร้อยละ 50/ปี)	50	50	50	50	50	50
		2) ระดับความสำเร็จในการสร้างความรับรู้ของประชาชนด้านการจัดการขยะมูลฝอย	3	3	4	4	5	4
		3) ร้อยละของคุณภาพน้ำผิวดินที่อยู่ในเกณฑ์มาตรฐานและเป็นไปตามประกาศกรมควบคุมมลพิษ (ร้อยละ 80/ปี)	80 (9 สถานี)	80	80	80	80	80
		4) ร้อยละของของคุณภาพน้ำ ทะเล บริเวณชายหาดท่องเที่ยวที่อยู่ในเกณฑ์มาตรฐานคุณภาพน้ำ	80 (67 สถานี)	80	80	80	80	80

		ทะเลประเภทที่ 4 เพื่อการสันทานการ (ร้อยละ 80/ปี)						
	5.2.1 ส่งเสริมการมีส่วนร่วมในการบริหารจัดการทรัพยากรธรรมชาติให้มีประสิทธิภาพ	1) ร้อยละของพื้นที่สีเขียวที่เพิ่มขึ้นเมื่อเทียบกับพื้นที่ป่าไม้ของจังหวัด (ร้อยละ 0.001/ปี)	0.001	0.001	0.001	0.001	0.001	0.001
		2) จำนวนพื้นที่ป่าไม้ที่เสื่อมโทรมหรือถูกทำลายได้รับการอนุรักษ์ฟื้นฟู (100 ไร่/ปี)	100	100	100	100	100	100
	5.3.1 ลดความเสี่ยงและเพิ่มขีดความสามารถของชุมชนในการจัดการภัยพิบัติและสาธารณภัย	1) ร้อยละที่เพิ่มขึ้นของชุมชนพื้นที่เสี่ยงภัยที่ได้รับการเตรียมความพร้อมในการรับมือภัยพิบัติทางธรรมชาติ : คิดจากฐานข้อมูลพื้นที่เสี่ยงภัยของแผนป้องกันและบรรเทาสาธารณภัยจังหวัดสุราษฎร์ธานีในแต่ละปีเพิ่มขึ้น (ร้อยละ 5/ปี)	5	5	5	5	5	5
ค่าใช้จ่ายในการบริหารงานจังหวัดแบบบูรณาการ			10	10	10	10	10	10

แบบฟอร์มการจัดทำแผนพัฒนาจังหวัด/กลุ่มจังหวัด พ.ศ. 2561 – พ.ศ. 2565 (ฉบับทบทวน)

จังหวัดสุราษฎร์ธานี

เป้าหมายการพัฒนาจังหวัด : เมืองเกษตรคุณภาพ การท่องเที่ยวยั่งยืน สังคมเป็นสุข

บัญชีรายการชุดโครงการ				งบประมาณดำเนินการ					
แผนงาน /โครงการ	แหล่ง งปม.	ยุทธศาสตร์ ชาติ	หน่วยดำเนินการ	พ.ศ. 2561	พ.ศ. 2562	พ.ศ. 2563	พ.ศ. 2564	พ.ศ. 2565	พ.ศ. 2561 - 2565
ประเด็นการพัฒนาที่ 1 การเพิ่มศักยภาพการแข่งขันภาคเกษตร อุตสาหกรรมเกษตรและการพลังงาน									
แผนงานที่ 1.1.1 พัฒนาศักยภาพการผลิตและอุตสาหกรรมยางพาราและปาล์มน้ำมันแบบครบวงจร (การผลิต การแปรรูป การตลาด)เพื่อเพิ่มมูลค่าและศักยภาพในการแข่งขัน									
โครงการจังหวัด									
1. โครงการส่งเสริมการเพิ่ม ผลิตภาพการผลิตยางพารา ผ่านกระบวนการสถาบัน เกษตรกร	1	2	สำนักงาน สทกรมจังหวัด สุราษฎร์ธานี	24,707,500	32,832,000	39,906,200		9,000,000	106,445,700
กิจกรรมหลัก 1.1 การลด ต้นทุนและเพิ่มประสิทธิภาพ การผลิตยางพารา				3,460,000	1,350,000	3,440,000		4,000,000	12,250,000
กิจกรรมหลัก 1.2 การปรับ ระบบ การผลิตเกษตรกรรายย่อย				3,025,000					3,025,000
กิจกรรมหลัก 1.3 การ รวบรวมและแปรรูปผลิตภัณฑ์ ยางพารา				16,850,000					16,850,000
กิจกรรมหลัก 1.4 การพัฒนา ขีดความสามารถในการแข่งขัน โรงงานแปรรูปยางพารา				600,000	31,482,000				32,082,000
กิจกรรมหลัก 1.5 การเพิ่ม ช่องทางการตลาดและสร้าง เครือข่าย ตลาดยางพารา				772,500					772,500
กิจกรรมหลัก 1.6 การเพิ่ม มูลค่ายางพารา โดยการแปร รูปยาง Mixer						11,000,000			11,000,000
กิจกรรมหลัก 1.7 ก่อสร้าง อาคารผลิตหมอนยางพาราเพื่อ เพิ่มมูลค่า						7,143,000			7,143,000
กิจกรรมหลัก 1.8 ส่งเสริม การใช้เทคโนโลยีเพื่อเพิ่ม ผลผลิตยางพารา ในพื้นที่เกษตรแปลงใหญ่						1,034,500			1,034,500

บัญชีรายการชุดโครงการ				งบประมาณดำเนินการ					
แผนงาน /โครงการ	แหล่ง งปม.	ยุทธศาสตร์ ชาติ	หน่วยดำเนินการ	พ.ศ. 2561	พ.ศ. 2562	พ.ศ. 2563	พ.ศ. 2564	พ.ศ. 2565	พ.ศ. 2561 - 2565
กิจกรรมหลัก 1.9 การจัดตั้ง ตลาดรวบรวมน้ำมันยางสด						12,386,200			12,386,200
กิจกรรมหลัก 1.10 ปรับปรุง และขยายโรงอบ/รมยางของ สถาบันเกษตรกรเพื่อรองรับ การขอมาตรฐาน GMP						4,902,500		5,000,000	9,902,500
กิจกรรมหลัก 1.11 ติดตาม และประเมินผล				100,000					100,000
2. โครงการส่งเสริมการเพิ่ม ผลิตภาพการผลิตปาล์ม น้ำมันผ่านกระบวนการ สถาบันเกษตรกร	1	2	สำนักงาน สหกรณ์จังหวัด สุราษฎร์ธานี	11,847,500				5,010,000	16,857,500
กิจกรรมหลัก 2.1 การลด ต้นทุนและเพิ่มประสิทธิภาพ การผลิตปาล์มน้ำมัน				6,275,000				5,000,000	11,275,000
กิจกรรมหลัก 2.2 การปรับ ระบบการผลิตเกษตรกรรายย่อย				3,000,000					3,000,000
กิจกรรมหลัก 2.3 การ รวบรวมและแปรรูป ผลิตภัณฑ์ปาล์มน้ำมัน				2,200,000					2,200,000
กิจกรรมหลัก 2.4 การเพิ่ม ช่องทางการตลาดและสร้าง เครือข่ายตลาดปาล์มน้ำมัน				272,500					272,500
กิจกรรมหลัก 2.5 การเพิ่ม มูลค่าโดยการแปรรูปปาล์ม น้ำมัน								10,000	10,000
กิจกรรมหลัก 2.6 ติดตาม และประเมินผล				100,000					100,000
3. โครงการเก็บเกี่ยวปาล์ม น้ำมันตามขั้นคุณภาพ	1	2	ศูนย์วิจัยปาล์ม น้ำมันสุราษฎร์ธานี	1,500,000	1,500,000				3,000,000
กิจกรรมหลัก 3.1 สำรวจ และคัดเลือกเกษตรกรกลุ่ม ลานเทที่ต่อการรับซื้อปาล์ม น้ำมันคุณภาพ				230,000	230,000				460,000
กิจกรรมหลัก 3.2 ประชุม เกษตรกรเป้าหมายที่ต้องการ เก็บเกี่ยว ปาล์มน้ำมันตามขั้นคุณภาพ				470,000	470,000				940,000

บัญชีรายการชุดโครงการ				งบประมาณดำเนินการ					
แผนงาน /โครงการ	แหล่ง งปม.	ยุทธศาสตร์ ชาติ	หน่วยดำเนินการ	พ.ศ. 2561	พ.ศ. 2562	พ.ศ. 2563	พ.ศ. 2564	พ.ศ. 2565	พ.ศ. 2561 - 2565
5. โครงการส่งเสริมศักยภาพ การตลาดเพื่อสร้างมูลค่าเพิ่ม ผลิตภัณฑ์เด่นที่มีเอกลักษณ์ ของจังหวัด	1	2	สำนักงาน พาณิชย์จังหวัดสุ ราษฎร์ธานี				6,604,000		6,604,000
กิจกรรมหลัก 5.1 พัฒนา ศักยภาพผู้ผลิต/ ผู้ประกอบการสินค้าอัตลักษณ์ ของจังหวัดเข้าสู่ระบบสิ่งปงชี้ ทางภูมิศาสตร์							164,000		164,000
กิจกรรมหลัก 5.2 จัดงาน แสดงและจำหน่ายสินค้าเด่นที่ มีเอกลักษณ์ของจังหวัดสุ ราษฎร์ธานี จำนวน 2 ครั้ง (กรุงเทพฯและต่างจังหวัด)							3,420,000		3,420,000
กิจกรรมหลัก 5.3 ตรวจสอบ รับรอง/ติดตามสินค้าสิ่งปงชี้ ทางภูมิศาสตร์ (GI) จังหวัดสุราษฎร์ธานี							280,000		280,000
กิจกรรมหลัก 5.4 จ้างมือ อาชีพจัดทำและพัฒนา เครื่องหมายรับรองสินค้า จังหวัดสุราษฎร์ธานี							500,000		500,000
กิจกรรมหลัก 5.5 แนะนำ และประชาสัมพันธ์ส่งเสริม การบริโภคสินค้าเด่นของ จังหวัดสุราษฎร์ธานี							500,000		500,000
กิจกรรมหลัก 5.6 พัฒนา ฐานข้อมูลผู้ผลิตและจัด จำหน่ายสินค้าเกษตรจังหวัด สุราษฎร์ธานี (http://www.suratfruit.com) สู่การซื้อขายระบบ Digital Marketing							660,000		660,000
กิจกรรมหลัก 5.7 จัดจ้างที่ ปรึกษาจัดการรวบรวม เชื่อมโยงและกระจายสินค้า เด่นของจังหวัดสุราษฎร์ธานี							1,080,000		1,080,000

บัญชีรายการชุดโครงการ				งบประมาณดำเนินการ					
แผนงาน /โครงการ	แหล่ง งปม.	ยุทธศาสตร์ ชาติ	หน่วยดำเนินการ	พ.ศ. 2561	พ.ศ. 2562	พ.ศ. 2563	พ.ศ. 2564	พ.ศ. 2565	พ.ศ. 2561 - 2565
6. โครงการตลาดกลางสินค้า การเกษตรแบบครบวงจร	1	2	ที่ทำการปกครอง อำเภอวิภาวดี	10,000,000					10,000,000
กิจกรรมหลัก 6.1 ค่า ก่อสร้างอาคารตลาดกลาง สินค้าการเกษตร				8,000,000					8,000,000
กิจกรรมหลัก 6.2 ค่าครุภัณฑ์				2,000,000					2,000,000
7. โครงการก่อสร้างตลาด กลางสินค้าทางการเกษตร	1	2	ที่ทำการปกครอง อำเภอบ้านนาเดิม				4,500,000		4,500,000
กิจกรรมหลัก 7.1 ก่อสร้าง ตลาดกลางสินค้าทางการเกษตร							4,500,000		4,500,000
8. โครงการพัฒนากลุ่มและ เครือข่ายปาล์มน้ำมันแปลง ใหญ่	1	2	ที่ทำการปกครอง อำเภอท่าชนะ		2,000,000				2,000,000
กิจกรรมหลัก 8.1 จัดอบรม ให้ความรู้แก่เกษตรกรและ เครือข่ายปาล์มน้ำมันแปลง ใหญ่และบริการจัดการกลุ่มปุ๋ย ใบพื้นที่เพื่อลดต้นทุนการผลิต					2,000,000				2,000,000
9. โครงการเพิ่มศักยภาพการ ผลิตปาล์มน้ำมันและน้ำมัน ปาล์มอย่างยั่งยืนด้วย นวัตกรรมปาล์มน้ำมัน	1	2	ศูนย์วิจัยปาล์ม น้ำมันสุราษฎร์ธานี		20,547,400	5,121,000	1,406,000	1,406,000	28,480,400
กิจกรรมหลัก 9.1 การ จัดการน้ำปาล์มน้ำมันเพื่อเพิ่ม ผลผลิตและ ลดต้นทุนการผลิต							250,000	250,000	500,000
กิจกรรมหลัก 9.2 การปรับ พฤติกรรมการจัดการธาตุ อาหารปาล์มน้ำมันตามผล วิเคราะห์ดิน-ใบและผลผลิต เพื่อมุ่งผลตอบแทนสูงสุด							650,000	650,000	1,300,000
กิจกรรมหลัก 9.3 การเก็บ เกี่ยวปาล์มน้ำมันตามชั้น คุณภาพ มกอช. เพื่อยกระดับ รายได้ตามคุณภาพ ปาล์มน้ำมัน							155,200	155,200	310,400

บัญชีรายการชุดโครงการ				งบประมาณดำเนินการ					
แผนงาน / โครงการ	แหล่ง งปม.	ยุทธศาสตร์ ชาติ	หน่วยดำเนินการ	พ.ศ. 2561	พ.ศ. 2562	พ.ศ. 2563	พ.ศ. 2564	พ.ศ. 2565	พ.ศ. 2561 - 2565
กิจกรรมหลัก 9.4 การพัฒนาสู่แปลงต้นแบบ TSPO (Thailand Sustainable Palm Oil) ในยุคภูมิอากาศเปลี่ยนแปลง เพื่อลดรอยเท้าน้ำและเพิ่มการดูดซับคาร์บอนในการผลิตปาล์ม น้ำมันอย่างยั่งยืน					340,000	313,800	350,800	350,800	1,355,400
กิจกรรมหลัก 9.5 การจัดหาครุภัณฑ์ในการดำเนินงาน 5 รายการ 1. เครื่องมัลติมีเดียโปรเจคเตอร์ระดับ XGA ขนาด 4,000 ANSI Lumens 2. กล้องถ่ายภาพนิ่ง ระบบดิจิทัล ความละเอียด 16 ล้านพิกเซล 3. รถบรรทุก (ดีเซล) ขนาด 1 ตัน ปริมาตรกระบอกสูบไม่ต่ำกว่า 2,400 ซีซี ขับเคลื่อน 4 ล้อ แบบดับเบิ้ลแควบ พร้อมหลังคาไฟเบอร์กลาส					3,555,000				3,555,000
กิจกรรมหลัก 9.6 การจัดระบบให้น้ำปาล์มน้ำมันเพื่อมุ่งผลผลิตและลดต้นทุน					15,182,400	4,071,000			19,253,400
กิจกรรมหลัก 9.7 การปรับปรุงกิจกรรมการจัดการธาตุอาหารปาล์มน้ำมันตามผลการวิเคราะห์ดิน-ใบ					1,130,000	581,000			1,711,000
10. โครงการส่งเสริมการใช้เทคโนโลยีการผลิตปาล์ม น้ำมันโดยการจัดการธาตุอาหารตามค่าวิเคราะห์ดินและใบปาล์ม น้ำมัน	1	2	ศูนย์วิจัยปาล์ม น้ำมันสุราษฎร์ธานี				6,568,800		6,568,800
กิจกรรมหลัก 10.1 ฝึกอบรมเกษตรกรด้านการจัดการธาตุอาหารปาล์มน้ำมันตามผลวิเคราะห์ดิน-ใบ และเก็บตัวอย่างดินและใบปาล์ม น้ำมัน							1,718,800		1,718,800

บัญชีรายการชุดโครงการ				งบประมาณดำเนินการ					
แผนงาน /โครงการ	แหล่ง งปม.	ยุทธศาสตร์ ชาติ	หน่วยดำเนินการ	พ.ศ. 2561	พ.ศ. 2562	พ.ศ. 2563	พ.ศ. 2564	พ.ศ. 2565	พ.ศ. 2561 - 2565
กิจกรรมหลัก 10.2 ประเมินความต้องการธาตุอาหารสำหรับปาล์มน้ำมัน โดยเทคโนโลยีการวิเคราะห์ดินและใบในห้องปฏิบัติการ							4,850,000		4,850,000
11. โครงการสร้างภูมิคุ้มกันให้เกษตรกรชาวสวนยางพาราตามแนวเศรษฐกิจพอเพียง	1	2	สำนักงานปศุสัตว์จังหวัดสุราษฎร์ธานี		15,200,000	15,300,000			30,500,000
กิจกรรมหลัก 11.1 ส่งเสริมการเลี้ยงปศุสัตว์ตามหลักเศรษฐกิจพอเพียง					4,666,000	4,666,000			9,332,000
กิจกรรมหลัก 11.2 ส่งเสริมการเพาะเลี้ยงสัตว์น้ำจืดตามหลักเศรษฐกิจพอเพียง					1,250,000	1,250,000			2,500,000
กิจกรรมหลัก 11.3 ส่งเสริมปลูกข้าวไรในสวนยางพาราปลูกใหม่เพื่อสร้างความมั่นคงด้านอาหาร					3,100,000	3,100,000			6,200,000
กิจกรรมหลัก 11.4 ส่งเสริมการจัดการพืชสวนในสวนยางพารา					6,044,000	6,044,000			12,088,000
กิจกรรมหลัก 11.5 การจัดทำบัญชีตามหลักเศรษฐกิจพอเพียง					140,000	140,000			280,000
กิจกรรมหลัก 11.6 ส่งเสริมการปลูกไม้เศรษฐกิจในสวนยางพารา						100,000			100,000
12. โครงการยกระดับคุณภาพชีวิตเกษตรกรชาวสวนยางพาราอย่างยั่งยืนในจังหวัดสุราษฎร์ธานี	1	2	มหาวิทยาลัยราชภัฏสุราษฎร์ธานี		5,000,000	5,000,000		5,000,000	15,000,000
กิจกรรมหลัก 12.1 อบรมเชิงปฏิบัติ การส่งเสริมความรู้ความเข้าใจ และทักษะที่ถูกต้อง เกี่ยวกับการปลูก การดูแล รักษาสวนยาง การกรีดยาง และการปรับปรุงคุณภาพน้ำยางตามที่ตลาดต้องการ					2,000,000	3,000,000		3,000,000	8,000,000

บัญชีรายการชุดโครงการ				งบประมาณดำเนินการ					
แผนงาน /โครงการ	แหล่ง งปม.	ยุทธศาสตร์ ชาติ	หน่วยดำเนินการ	พ.ศ. 2561	พ.ศ. 2562	พ.ศ. 2563	พ.ศ. 2564	พ.ศ. 2565	พ.ศ. 2561 - 2565
กิจกรรมหลัก 12.2 จัดตั้ง ศูนย์กลางบริการช่วยเหลือและ ให้ข้อมูลข่าวสารเพื่อเกษตรกร ชาวสวนยางจังหวัดสุราษฎร์ธานี ในทุกมิติ โดยใช้พื้นที่ภายใน มหาวิทยาลัยราชภัฏ สุราษฎร์ธานี					1,000,000	2,000,000		2,000,000	5,000,000
กิจกรรมหลัก 12.3 งานวิจัย เชิงปฏิบัติการ เพื่อหาแนวทาง ในการประกอบอาชีพเกษตรกร ชาวสวนยางให้ยั่งยืน					2,000,000				2,000,000
13. โครงการพัฒนาศักยภาพ อุตสาหกรรมปาล์มน้ำมัน จังหวัดสุราษฎร์ธานีสู่ 4.0	1	2	สำนักงาน อุตสาหกรรม จังหวัด สุราษฎร์ธานี			1,000,000	7,124,800	18,000,000	26,124,800
กิจกรรมหลัก 13.1 เพิ่มผลิต ภาพการผลิตของโรงงานสกัด น้ำมันปาล์มเพื่อยกระดับสู่ 4.0							3,000,000		3,000,000
กิจกรรมหลัก 13.2 ส่งเสริม การจัดทำฉลากคาร์บอนสำหรับ อุตสาหกรรมปาล์มน้ำมัน							1,024,800		1,024,800
กิจกรรมหลัก 13.3 ยกระดับ อุตสาหกรรมปาล์มน้ำมันเข้าสู่ มาตรฐานสากล RSPO							3,000,000		3,000,000
กิจกรรมหลัก 13.4 บูรณา การดำเนินการพัฒนา อุตสาหกรรมปาล์มสู่ อุตสาหกรรมโอเลโอเคมีคอล ร่วมกับสำนักงาน คณะกรรมการอุดมศึกษา (สกอ.)							100,000		100,000
14. โครงการผลิตแรงงาน ที่มีศักยภาพตามความ ต้องการของตลาดรองรับ Thailand 4.0	1	2	สำนักงาน แรงงานจังหวัด สุราษฎร์ธานี		942,600				942,600

บัญชีรายการชุดโครงการ				งบประมาณดำเนินการ					
แผนงาน /โครงการ	แหล่ง งปม.	ยุทธศาสตร์ ชาติ	หน่วยดำเนินการ	พ.ศ. 2561	พ.ศ. 2562	พ.ศ. 2563	พ.ศ. 2564	พ.ศ. 2565	พ.ศ. 2561 - 2565
กิจกรรมหลัก 14.1 จัด ฝึกอบรม เพิ่มทักษะให้แรงงานในสถาน ประกอบกิจการภาคการผลิต และอุตสาหกรรม การบริหาร และการท่องเที่ยว โลจิสติกส์และ SMEs					942,600				942,600
15. โครงการส่งเสริมการ เพิ่มผลผลิตภาพการผลิตปาล์ม น้ำมัน	1	2	สำนักงานเกษตร จังหวัด สุราษฎร์ธานี		3,360,000	4,640,000		4,000,000	12,000,000
กิจกรรมหลัก 15.1 การลด ต้นทุนและเพิ่มประสิทธิภาพ การผลิต ปาล์มน้ำมัน					3,360,000	4,540,000			7,900,000
กิจกรรมหลัก 15.2 บริหาร จัดการโครงการ						100,000			100,000
16. โครงการเพิ่มผลผลิตภาพ การผลิตในโรงงานสกัด น้ำมันปาล์ม	1	2	มหาวิทยาลัย สงขลานครินทร์ วิทยาเขต สุราษฎร์ธานี		1,700,000	3,500,000		2,800,000	8,000,000
กิจกรรมหลัก 16.1 ศึกษา กรรมวิธีการเก็บเกี่ยว และ การจัดการ หลังการเก็บเกี่ยวปาล์มน้ำมัน					1,000,000				1,000,000
กิจกรรมหลัก 16.2 เพิ่ม ผลผลิตภาพและลดการสูญเสียใน กระบวนการผลิตของโรงงาน สกัดน้ำมันปาล์ม					500,000	2,000,000		2,000,000	4,500,000
กิจกรรมหลัก 16.3 พัฒนา เครื่องต้นแบบที่ช่วยในการเก็บ เกี่ยวปาล์มน้ำมัน					200,000				200,000
กิจกรรมหลัก 16.4 พัฒนา นวัตกรรมต้นแบบที่ช่วยในการ เพิ่มผลผลิตภาพ การผลิตในอุตสาหกรรมน้ำมัน ปาล์ม						1,500,000			1,500,000
กิจกรรมหลัก 16.5 พัฒนา นวัตกรรมที่ช่วยในการทำนาย ปริมาณน้ำมันปาล์มในผลปาล์ม								800,000	800,000

บัญชีรายการชุดโครงการ				งบประมาณดำเนินการ					
แผนงาน /โครงการ	แหล่ง งปม.	ยุทธศาสตร์ ชาติ	หน่วยดำเนินการ	พ.ศ. 2561	พ.ศ. 2562	พ.ศ. 2563	พ.ศ. 2564	พ.ศ. 2565	พ.ศ. 2561 - 2565
17. โครงการพัฒนาการผลิต กลีเซอรินจากน้ำมันปาล์ม ใน ระดับ pilot scale	1	2	มหาวิทยาลัย สงขลานครินทร์ วิทยาเขต สุราษฎร์ธานี		1,000,000	9,000,000	9,000,000		19,000,000
กิจกรรมหลัก 17.1 ศึกษาวิจัยการแปรรูปน้ำมัน ปาล์มไปเป็น glycerin					1,000,000				1,000,000
กิจกรรมหลัก 17.2 ออกแบบและสร้าง เครื่องต้นแบบผลิต glycerin ในระดับ pilot scale						9,000,000	9,000,000		18,000,000
18. โครงการนวัตกรรม เพิ่มศักยภาพและลดต้นทุน การผลิตพันธุ์กล้าปาล์ม น้ำมันด้วยสนามแม่เหล็ก	1	2	มหาวิทยาลัย สงขลานครินทร์ วิทยาเขต สุราษฎร์ธานี		5,000,000	10,000,000		5,000,000	20,000,000
กิจกรรมหลัก 18.1 การเพิ่ม ประสิทธิภาพการผลิตพันธุ์ ปาล์มน้ำมันด้วยสนามแม่เหล็ก					3,000,000				3,000,000
กิจกรรมหลัก 18.2 การลด ต้นทุน การผลิตพันธุ์ปาล์มน้ำมันด้วย สนามแม่เหล็ก					2,000,000				2,000,000
กิจกรรมหลัก 18.3 จัดการ ความพร้อมของพื้นที่ สร้าง เครื่องมือและเพาะเมล็ดปาล์ม น้ำมัน						5,000,000			5,000,000
กิจกรรมหลัก 18.4 ปลูกต้น พันธุ์ในแปลงปลูกเพื่อทดสอบ ผลผลิต						5,000,000		5,000,000	10,000,000
กิจกรรมหลัก 18.5 อนุบาล ต้นอ่อนในแปลงอนุบาล									
19. โครงการพัฒนา อุตสาหกรรมปาล์มสู่ อุตสาหกรรม Oleochemical	1	2	มหาวิทยาลัย สงขลานครินทร์ วิทยาเขต สุราษฎร์ธานี		4,500,000	9,000,000	9,000,000		22,500,000

บัญชีรายการชุดโครงการ				งบประมาณดำเนินการ					
แผนงาน / โครงการ	แหล่ง งปม.	ยุทธศาสตร์ ชาติ	หน่วยดำเนินการ	พ.ศ. 2561	พ.ศ. 2562	พ.ศ. 2563	พ.ศ. 2564	พ.ศ. 2565	พ.ศ. 2561 - 2565
กิจกรรมหลัก 19.1 ศึกษา พื้นที่ การเพาะปลูกปาล์ม กำลังการผลิตผลผลิตปาล์มสด และ กำลังการสกัดน้ำมันปาล์มดิบ ของโรงงานสกัดปาล์มน้ำมันใน เขตพื้นที่ภาคใต้ตอนบน สุราษฎร์ธานี ชุมพร กระบี่					1,000,000				1,000,000
กิจกรรมหลัก 19.2 ศึกษา กรรมวิธี ปิ้งจี้ และความ เป็นไปได้ในการผลิตผลิตภัณฑ์ oleochemical					1,000,000				1,000,000
กิจกรรมหลัก 19.3 ศึกษา ความเป็นไปได้ในเชิงพาณิชย์ ของการผลิตผลิตภัณฑ์ oleochemical ในพื้นที่ ภาคใต้ตอนบนจังหวัดสุราษฎร์ ธานี					2,500,000				2,500,000
กิจกรรมหลัก 19.4 ออกแบบ และสร้างเครื่องต้นแบบ ผลิตภัณฑ์ Oleochemical						9,000,000	9,000,000		18,000,000
20. โครงการส่งเสริมปาล์ม น้ำมันแปลงใหญ่ให้ได้รับการ รับรองมาตรฐานการผลิต น้ำมันปาล์มอย่างยั่งยืน	1	2	มหาวิทยาลัย สงขลานครินทร์ วิทยาเขต สุราษฎร์ธานี				3,800,000		3,800,000
กิจกรรมหลัก 20.1 ฝึกอบรมตามมาตรฐานการ ผลิตน้ำมันปาล์มอย่างยั่งยืน สำหรับเกษตรกรรายย่อย จำนวน 1,000 ราย							2,000,000		2,000,000
กิจกรรมหลัก 20.2 จัดทำ ฐานข้อมูลกลุ่มผู้ผลิตปาล์ม น้ำมันอย่างยั่งยืน							600,000		600,000

บัญชีรายการชุดโครงการ				งบประมาณดำเนินการ					
แผนงาน /โครงการ	แหล่ง งปม.	ยุทธศาสตร์ ชาติ	หน่วยดำเนินการ	พ.ศ. 2561	พ.ศ. 2562	พ.ศ. 2563	พ.ศ. 2564	พ.ศ. 2565	พ.ศ. 2561 - 2565
กิจกรรมหลัก 20.3 ตรวจสอบประเมินสมาชิกกลุ่มด้านสิ่งแวดล้อม สังคม อาชีวอนามัยและตรวจสอบประเมินตามมาตรฐานการผลิตน้ำมันปาล์มอย่างยั่งยืน							500,000		500,000
กิจกรรมหลัก 20.4 สมัครเป็นสมาชิกองค์กรผลิตน้ำมันปาล์มอย่างยั่งยืน จำนวน 2 กลุ่ม							100,000		100,000
กิจกรรมหลัก 20.5 ตรวจสอบรับรองมาตรฐานการผลิตน้ำมันปาล์มอย่างยั่งยืน							600,000		600,000
21. โครงการถ่ายทอดเทคนิคการผลิตผลิตภัณฑ์ไม้ปาล์ม น้ำมันอัดขึ้นรูปเพื่อใช้ในงานเกษตรบรรจุภัณฑ์และเครื่องเรือน	1	2	มหาวิทยาลัยสงขลานครินทร์ วิทยาเขตสุราษฎร์ธานี				2,000,000		2,000,000
กิจกรรมหลัก 21.1 การจัดอบรมเชิงปฏิบัติการเทคนิคการผลิตผลิตภัณฑ์ต่างๆ จากไม้ปาล์มน้ำมัน							2,000,000		2,000,000
22. โครงการจัดตั้งโรงงานต้นแบบการออกแบบดีไซน์ผลิตภัณฑ์ และนวัตกรรมการผลิตเฟอร์นิเจอร์จากไม้ยางพารา และต้นปาล์มน้ำมัน	1	2	มหาวิทยาลัยสงขลานครินทร์ วิทยาเขตสุราษฎร์ธานี				44,000,000		44,000,000
กิจกรรมหลัก 22.1 จัดตั้งโรงงานต้นแบบ และพื้นที่ Co-working space							40,000,000		40,000,000
กิจกรรมหลัก 22.2 ดำเนินการในรูปแบบของการประกอบการธุรกิจ เพื่อเป็นแบบอย่างสำหรับภาคอุตสาหกรรม วางแผนการตลาด และประชาสัมพันธ์ ถ่ายทอดแก่ผู้สนใจ							4,000,000		4,000,000

บัญชีรายการชุดโครงการ				งบประมาณดำเนินการ					
แผนงาน /โครงการ	แหล่ง งปม.	ยุทธศาสตร์ ชาติ	หน่วยดำเนินการ	พ.ศ. 2561	พ.ศ. 2562	พ.ศ. 2563	พ.ศ. 2564	พ.ศ. 2565	พ.ศ. 2561 - 2565
23. โครงการการใช้ Zoning by Agri-Map เพื่อจัดการดินและเพิ่มผลผลิตปาล์ม น้ำมันในจังหวัดสุราษฎร์ธานี	1	2	สำนักงานพัฒนาที่ดิน เขต 11			1,209,500		1,209,500	2,419,000
กิจกรรมหลัก 23.1 อบรมให้ความรู้การใช้ Zoning by Agri-Map แก่เกษตรกรผู้ปลูกปาล์ม น้ำมันในจังหวัดสุราษฎร์ธานี						861,500		861,500	1,723,000
กิจกรรมหลัก 23.2 ศึกษาดูงานการจัดการดินและเพิ่มผลผลิตปาล์ม น้ำมัน จากกลุ่มเกษตรกรที่ประสบความสำเร็จ อำเภอพะแสง จังหวัดสุราษฎร์ธานี						80,000		80,000	160,000
กิจกรรมหลัก 23.3 การเก็บและวิเคราะห์ตัวอย่างดินของเกษตรกรที่เข้าอบรม						268,000		268,000	536,000
24. โครงการประชาสัมพันธ์ส่งเสริมการเกษตรคุณภาพจังหวัดสุราษฎร์ธานี	1	2	สำนักงานประชาสัมพันธ์จังหวัดสุราษฎร์ธานี			1,500,000			1,500,000
กิจกรรมหลัก 24.1 ส่งเสริมการเกษตรโดยการ Famtrip เชิญสื่อส่วนกลาง Blogger ลงพื้นที่เกษตรแปลงใหญ่ ท่องเที่ยวเชิงเกษตร สมุนไพรครบวงจร เมืองปาล์ม						500,000			500,000
กิจกรรมหลัก 24.2 พัฒนาศักยภาพด้านการประชาสัมพันธ์เพื่อส่งเสริมเกษตรกรรุ่นใหม่ YoungPR SmartFarmer						500,000			500,000

บัญชีรายการชุดโครงการ				งบประมาณดำเนินการ					
แผนงาน /โครงการ	แหล่ง งปม.	ยุทธศาสตร์ ชาติ	หน่วยดำเนินการ	พ.ศ. 2561	พ.ศ. 2562	พ.ศ. 2563	พ.ศ. 2564	พ.ศ. 2565	พ.ศ. 2561 - 2565
กิจกรรมหลัก 24.3 ผลิตสื่อ ประชาสัมพันธ์ ส่งเสริมเกษตร คุณภาพ เกษตรแนวใหม่ สร้างมูลค่าเพิ่มภาคเกษตรฯ						500,000			500,000
25. โครงการพัฒนาโรงงาน สกัดน้ำมันปาล์มดิบสำหรับ กลุ่มผู้ปลูกปาล์มอย่างยั่งยืน	1	2	มหาวิทยาลัย สงขลานครินทร์ วิทยาเขต สุราษฎร์ธานี			70,000,000			70,000,000
กิจกรรมหลัก 25.1 ก่อสร้าง โรงงานสกัดน้ำมันปาล์มดิบ แบบไม่ใช้ไอน้ำ (ใช้วิธีการแยก จากเปลือกปาล์ม เป็นน้ำมัน เกรดเอ)						70,000,000			70,000,000
26. โครงการศึกษาแนวทาง ในการพัฒนาจังหวัดสุราษฎร์ ให้เป็น Palm city	1	2	มหาวิทยาลัย สงขลานครินทร์ วิทยาเขต สุราษฎร์ธานี			1,000,000			1,000,000
กิจกรรมหลัก 26.1 การ ศึกษาวิจัย สถานการณ์ และ สภาพปัญหาของอุตสาหกรรม ปาล์มระดับพื้นที่ และ การออกแบบแนวทาง และ รูปแบบการพัฒนาสู่การเป็น Palm city ของจังหวัด สุราษฎร์ธานี						1,000,000			1,000,000
27. โครงการนวัตกรรมการ สร้างมูลค่าเพิ่มจากน้ำ ยางพาราและต้นปาล์ม หมคอายู เพื่อผลิตเป็น แผ่นผนังกันคลื่นความร้อน เสียง และรังสี	1	2	มหาวิทยาลัย สงขลานครินทร์ วิทยาเขต สุราษฎร์ธานี			10,000,000		5,000,000	15,000,000

บัญชีรายการชุดโครงการ				งบประมาณดำเนินการ					
แผนงาน /โครงการ	แหล่ง งปม.	ยุทธศาสตร์ ชาติ	หน่วยดำเนินการ	พ.ศ. 2561	พ.ศ. 2562	พ.ศ. 2563	พ.ศ. 2564	พ.ศ. 2565	พ.ศ. 2561 - 2565
กิจกรรมหลัก 27.1 1.จัดการความพร้อมของพื้นที่ 2.ทดลองหาส่วนผสมของ ตัวอย่าง 3.จำลองสร้างแผ่นกระดาน อัดขึ้นรูป 4.ทดลอง วัดคุณภาพ การ ดูดกลืนค่าพลังงาน						5,000,000			5,000,000
กิจกรรมหลัก 27.2 ขึ้นรูป กระดานเพื่อใช้งานจริง						5,000,000			5,000,000
กิจกรรมหลัก 27.3 ทดสอบ การดูดกลืนคลื่น เสียง และ กัมมันตรังสี								5,000,000	5,000,000
28. โครงการส่งเสริม มาตรฐานการผลิตน้ำมัน ปาล์มอย่างยั่งยืน (RSPO)	1	2	มหาวิทยาลัย สงขลานครินทร์ วิทยาเขต สุราษฎร์ธานี			2,000,000		2,000,000	4,000,000
กิจกรรมหลัก 28.1 ฝึกอบรมมาตรฐาน RSPO สำหรับเกษตรกร รายย่อย						1,800,000		1,800,000	3,600,000
กิจกรรมหลัก 28.2 ฝึกอบรมมาตรฐาน RSPO ใน ห่วงโซ่อุปทานสำหรับโรงงาน สกัดน้ำมันปาล์มดิบ						200,000		200,000	400,000
29. โครงการการพัฒนา เทคโนโลยีการผลิตปาล์ม น้ำมัน 4.0	1	2	มหาวิทยาลัย สงขลานครินทร์ วิทยาเขต สุราษฎร์ธานี				10,000,000	8,000,000	18,000,000
กิจกรรมหลัก 29.1 จัดทำ ฐานข้อมูลขนาดใหญ่ (big data) ที่นำไปสู่การเพิ่ม ประสิทธิภาพและลดต้นทุน การผลิตปาล์มน้ำมันแปลง ใหญ่ของเกษตรกรในจังหวัด สุราษฎร์ธานี							10,000,000	8,000,000	18,000,000

บัญชีรายการชุดโครงการ				งบประมาณดำเนินการ					
แผนงาน /โครงการ	แหล่ง งปม.	ยุทธศาสตร์ ชาติ	หน่วยดำเนินการ	พ.ศ. 2561	พ.ศ. 2562	พ.ศ. 2563	พ.ศ. 2564	พ.ศ. 2565	พ.ศ. 2561 - 2565
30. โครงการการตรวจสอบ เปอร์เซ็นต์น้ำมันในทะเล ปาล์มน้ำมันของจังหวัด สุราษฎร์ธานี	1	2	มหาวิทยาลัย สงขลานครินทร์ วิทยาเขต สุราษฎร์ธานี				3,000,000		3,000,000
กิจกรรมหลัก 30.1 การ ตรวจสอบเปอร์เซ็นต์น้ำมันใน ทะเลปาล์มน้ำมันของ จังหวัดสุราษฎร์ธานี							3,000,000		3,000,000
31. โครงการเพิ่มผลผลิต ปาล์มน้ำมันและลดต้นทุน การจัดการในสวนปาล์ม น้ำมันของเกษตรกร จังหวัดสุราษฎร์ธานีเพื่อ ความยั่งยืน	1	2	มหาวิทยาลัย สงขลานครินทร์ วิทยาเขต สุราษฎร์ธานี				5,900,000	800,000	6,700,000
กิจกรรมหลัก 31.1 จัดให้มี การเสวนา และอบรมเชิงปฏิบัติการให้กับ เกษตรกรชาวสวนปาล์มน้ำมัน							2,500,000	500,000	3,000,000
กิจกรรมหลัก 31.2 คัดเลือก เกษตรกรเพื่อเป็นเกษตรกรนำ ร่อง และติดตามผลการ ดำเนินงาน ปัญหา อุปสรรค และร่วมกันแก้ไขปรับปรุงเพื่อ การพัฒนาอย่างต่อเนื่องและ ยั่งยืน							3,400,000	300,000	3,700,000
32. โครงการการเพิ่ม ประสิทธิภาพในการกำกับ และดูแลสหกรณ์แปรรูป ยางพาราสำหรับ คณะกรรมการดำเนินการ	1	2	มหาวิทยาลัย สงขลานครินทร์ วิทยาเขต สุราษฎร์ธานี				3,200,000		3,200,000
กิจกรรมหลัก 32.1 อบรม เชิงปฏิบัติการ (Workshop) เน้นให้ผู้เข้าอบรมได้ แลกเปลี่ยนความคิดเห็นและ นำหลักทฤษฎีไปใช้ในทาง ปฏิบัติจริงให้ได้มากที่สุด							3,200,000		3,200,000

บัญชีรายการชุดโครงการ				งบประมาณดำเนินการ					
แผนงาน /โครงการ	แหล่ง งปม.	ยุทธศาสตร์ ชาติ	หน่วยดำเนินการ	พ.ศ. 2561	พ.ศ. 2562	พ.ศ. 2563	พ.ศ. 2564	พ.ศ. 2565	พ.ศ. 2561 - 2565
33. โครงการเพิ่ม ประสิทธิภาพการผลิตและ แปรรูปด้วยเทคโนโลยีเฝ้า ติดตามการทำงาน กระบวนการ	1	2	มหาวิทยาลัย สงขลานครินทร์ วิทยาเขต สุราษฎร์ธานี				6,000,000		6,000,000
กิจกรรมหลัก 33.1 รับสมัคร สถานประกอบการ คัดเลือก สถานประกอบการ เข้า วินิจฉัยสถานประกอบการ และจัดทำรายงานการ วิเคราะห์แนวทางการเพิ่ม ประสิทธิภาพด้วยเทคโนโลยี การเฝ้าติดตาม							850,000		850,000
กิจกรรมหลัก 33.2 วิเคราะห์ชนิดเซนเซอร์ ระบบ การรับส่งข้อมูล การรับส่ง ข้อมูล ระบบเซิร์ฟเวอร์ร่วม พัฒนาซอฟต์แวร์หรือด้วย ระบบคลาวด์ผ่านอินเทอร์เน็ต แบบเฉพาะ							1,500,000		1,500,000
กิจกรรมหลัก 33.3 ติดตั้ง เซนเซอร์ ทดสอบการทำงาน การรับส่งข้อมูล และการแก้ไข ปัญหา							3,500,000		3,500,000
กิจกรรมหลัก 33.4 จัด กิจกรรมสัมมนาแลกเปลี่ยน เรียนรู้ผลการดำเนินโครงการ							150,000		150,000
34. โครงการการเพิ่มมูลค่า ของผลผลิตทางการเกษตร (ผัก ผลไม้) โดยการกำจัด สารพิษตกค้างด้วยนวัตกรรม น้ำแม่เหล็ก	1	2	มหาวิทยาลัย สงขลานครินทร์ วิทยาเขต สุราษฎร์ธานี				6,500,000		6,500,000
กิจกรรมหลัก 34.1 สร้าง เครื่องทำน้ำแม่เหล็กเพื่อการ ล้างสารพิษตกค้าง							2,000,000		2,000,000
กิจกรรมหลัก 34.2 ปลุกผัก เพื่อทดสอบการล้างสารพิษ ตกค้าง							2,000,000		2,000,000

บัญชีรายการชุดโครงการ				งบประมาณดำเนินการ					
แผนงาน /โครงการ	แหล่ง งปม.	ยุทธศาสตร์ ชาติ	หน่วยดำเนินการ	พ.ศ. 2561	พ.ศ. 2562	พ.ศ. 2563	พ.ศ. 2564	พ.ศ. 2565	พ.ศ. 2561 - 2565
กิจกรรมหลัก 34.3 ส่งผลตรวจ ตรวจสอบเพื่อรับรองผลถ่ายทอดเทคโนโลยีออกสู่ชุมชนและประชาชน							2,500,000		2,500,000
35. การผลิตครีมเทียมโดยการ ทำแห้ง (Spay dry) จากน้ำมันและไขมันปาล์ม และไขมันพืชที่มีปริมาณโอเมก้า 3, 6 และ 9 สูง	1	2	มหาวิทยาลัย สงขลานครินทร์ วิทยาเขต สุราษฎร์ธานี				9,000,000		9,000,000
กิจกรรมหลัก 35.1 ศึกษา กระบวนการผลิต ออกแบบ กระบวนการผลิตและสร้าง เครื่องต้นแบบครีมเทียมโดย เทคนิคการทำแห้ง (Spay dry)							7,500,000		7,500,000
กิจกรรมหลัก 35.2 ศึกษา ความเป็นไปได้ในเชิงพาณิชย์ ของการผลิตครีมเทียมโดย เทคนิคการทำแห้ง (Spay dry)							1,000,000		1,000,000
กิจกรรมหลัก 35.3 ถ่ายทอด เทคโนโลยีการผลิตครีมเทียม โดยเทคนิคการทำแห้ง (Spay dry) ให้กับเกษตรกร นักวิชาการ นักศึกษา ผู้ประกอบการ อุตสาหกรรมปาล์มน้ำมันและ อุตสาหกรรม Oleochemical							500,000		500,000
36. โครงการการตรวจวัด ปริมาณน้ำมันในผลปาล์ม น้ำมันด้วยนวัตกรรมทาง ไฟฟ้า (ค่าสภาพนำไฟฟ้า และค่าความจุทางไฟฟ้า)	1	2	มหาวิทยาลัย สงขลานครินทร์ วิทยาเขต สุราษฎร์ธานี				7,000,000		7,000,000
กิจกรรมหลัก 36.1 วิจัยหา ความสัมพันธ์ระหว่างปริมาณ น้ำมันในผลปาล์มกับปริมาณ ทางไฟฟ้า							3,000,000		3,000,000

บัญชีรายการชุดโครงการ				งบประมาณดำเนินการ					
แผนงาน /โครงการ	แหล่ง งปม.	ยุทธศาสตร์ ชาติ	หน่วยดำเนินการ	พ.ศ. 2561	พ.ศ. 2562	พ.ศ. 2563	พ.ศ. 2564	พ.ศ. 2565	พ.ศ. 2561 - 2565
กิจกรรมหลัก 36.2 สร้าง เครื่องต้นแบบเพื่อวัดปริมาณ น้ำมันในผลปาล์มน้ำมัน							2,000,000		2,000,000
กิจกรรมหลัก 36.3 ถ่ายทอด เทคโนโลยีออกสู่ชุมชนและ ประชาชน							2,000,000		2,000,000
37. การถ่ายทอดเทคโนโลยี การผลิตผลิตภัณฑ์หนังเทียม ผ้าเคลือบน้ำยางและสีสกรีน จากยางพาราให้กลุ่ม เกษตรกรเพื่อสร้างอาชีพ	1	2	วิทยาลัยเทคนิค สุราษฎร์ธานี				1,200,000		1,200,000
กิจกรรมหลัก 37.1 การ อบรมเชิงปฏิบัติการถ่ายทอด เทคโนโลยีการผลิตผลิตภัณฑ์ หนังเทียม ผ้าเคลือบน้ำยาง และสีสกรีนจากยางพาราให้แก่ เกษตรกร							1,200,000		1,200,000
38. โครงการสนับสนุน เกษตรกรชาวสวนยางเพื่อ ประกอบอาชีพเสริมจังหวัด สุราษฎร์ธานี	1	2	สำนักงานเกษตร จังหวัดสุราษฎร์ธานี			6,920,000			6,920,000
กิจกรรมหลัก 38.1 ส่งเสริม การจัดทำแปลงต้นแบบเกษตรกร ผสมผสาน (พืช สัตว์ การ ประมง การปรับปรุงดิน)						6,800,000			6,800,000
กิจกรรมหลัก 38.2 ติดตาม ประเมินผล						120,000			120,000
39. โครงการลดพื้นที่ปลูกยาง เพื่อการเกษตรผสมผสาน จังหวัดสุราษฎร์ธานี	1	2	สำนักงานเกษตร จังหวัดสุราษฎร์ธานี				6,920,000	1,000,000	7,920,000
กิจกรรมหลัก 39.1 ส่งเสริม การจัดทำแปลงต้นแบบเกษตรกร ผสมผสาน (พืช สัตว์ การ ประมง การปรับปรุงดิน)							6,800,000		6,800,000

บัญชีรายการชุดโครงการ				งบประมาณดำเนินการ					
แผนงาน /โครงการ	แหล่ง งปม.	ยุทธศาสตร์ ชาติ	หน่วยดำเนินการ	พ.ศ. 2561	พ.ศ. 2562	พ.ศ. 2563	พ.ศ. 2564	พ.ศ. 2565	พ.ศ. 2561 - 2565
กิจกรรมหลัก 39.2 ติดตาม ประเมินผล							120,000		120,000
รวม 39 โครงการ				49,555,000	95,082,000	195,096,700	154,223,600	69,725,500	562,682,800
โครงการกลุ่มจังหวัด									
1. โครงการพัฒนาและ ยกระดับคุณภาพปาล์มน้ำมัน กลุ่มจังหวัดภาคใต้ฝั่งอ่าวไทย	1	2	สำนักงาน พาณิชย์จังหวัด สุราษฎร์ธานี	6,000,000	6,000,000		6,000,000		18,000,000
กิจกรรมหลัก 1.1 จัดทำสื่อ และประชาสัมพันธ์ ใน รูปแบบต่างๆ				1,000,000	1,000,000		1,000,000		3,000,000
กิจกรรมหลัก 1.2 พัฒนา มาตรฐานลานเท				2,000,000	2,000,000		2,000,000		6,000,000
กิจกรรมหลัก 1.3 จัดจ้างทำ วิจัยเพื่อศึกษา/พัฒนา/จัดหา เครื่องมือในการวัดเปอร์เซ็นต์ ปาล์มน้ำมัน				3,000,000	3,000,000		3,000,000		9,000,000
2. โครงการนำร่องในการ พัฒนาระบบฐานข้อมูลเชิง พื้นที่ของปาล์มน้ำมันและ ยางพาราในกลุ่มจังหวัด ภาคใต้ฝั่งอ่าวไทย	1	2	มหาวิทยาลัย สงขลานครินทร์ วิทยาเขต สุราษฎร์ธานี	2,000,000	4,000,000				6,000,000
กิจกรรมหลัก 2.1 พัฒนา ระบบฐานข้อมูลเชิงพื้นที่ของ พื้นที่ปลูกยางพาราในกลุ่ม จังหวัดภาคใต้ ฝั่งอ่าวไทย				2,000,000	4,000,000				6,000,000
3. โครงการศึกษาวิจัยการใช้ ประโยชน์จากต้นปาล์ม หมดอายุ	1	2	มหาวิทยาลัย สงขลานครินทร์ วิทยาเขต สุราษฎร์ธานี	2,500,000	2,500,000	3,000,000			8,000,000
กิจกรรมหลัก 3.1 ศึกษาวิจัย การใช้ประโยชน์จากต้นปาล์ม น้ำมันที่หมดอายุ				2,000,000	2,000,000	2,800,000			6,800,000
กิจกรรมหลัก 3.2 การ				500,000	500,000	200,000			1,200,000

บัญชีรายการชุดโครงการ				งบประมาณดำเนินการ					
แผนงาน /โครงการ	แหล่ง งปม.	ยุทธศาสตร์ ชาติ	หน่วยดำเนินการ	พ.ศ. 2561	พ.ศ. 2562	พ.ศ. 2563	พ.ศ. 2564	พ.ศ. 2565	พ.ศ. 2561 - 2565
4. โครงการจัดตั้งศูนย์วิจัย และบริการทดสอบผลิตภัณฑ์ ยางในพื้นที่กลุ่มจังหวัด ภาคใต้ฝั่งอ่าวไทยเพื่อ ส่งเสริมการใช้งานในประเทศ และการส่งออก	1	2	มหาวิทยาลัย สงขลานครินทร์ วิทยาเขต สุราษฎร์ธานี		4,000,000	54,440,300			58,440,300
กิจกรรมหลัก 4.1 จัดตั้ง โรงงานต้นแบบและศูนย์ ถ่ายทอดเทคโนโลยีการผลิต ผลิตภัณฑ์บล็อกยางพารา									
กิจกรรมหลัก 4.2 สร้าง ผลิตภัณฑ์และมาตรฐาน ผลิตภัณฑ์บล็อกยางปูพื้น บล็อกโม่ยางปูพื้น และ คอนกรีตบล็อกมวลเบาผสม น้ำยางพารา									
กิจกรรมหลัก 4.3 ถ่ายทอด เทคโนโลยีการทำผลิตภัณฑ์									
กิจกรรมหลัก 4.4 จัดตั้ง ศูนย์วิจัยและบริการทดสอบ ผลิตภัณฑ์ยางในพื้นที่กลุ่ม จังหวัดภาคใต้ฝั่งอ่าวไทย						54,440,300			54,440,300
5. โครงการพัฒนาเกษตร ดั้งเดิมสู่เกษตรกรอัจฉริยะ (Smart Farmer)	1	2	มหาวิทยาลัย สงขลานครินทร์ วิทยาเขต สุราษฎร์ธานี	4,000,000	4,000,000		4,000,000		12,000,000
กิจกรรมหลัก 5.1 จัดตั้ง หน่วยการเรียนรู้เทคโนโลยี เกษตรกรอัจฉริยะ (Smart Farmer)				2,000,000	2,000,000		2,000,000		6,000,000
กิจกรรมหลัก 5.2 ฝึกอบรม เพื่อพัฒนาเกษตรกรเข้าสู่ เกษตรกรอัจฉริยะ(Smart Farmer)				1,000,000	1,000,000		1,000,000		3,000,000
กิจกรรมหลัก 5.3 การ ประยุกต์ใช้เทคโนโลยีในการ เพิ่มผลผลิตทางการเกษตร				1,000,000	1,000,000		1,000,000		3,000,000

บัญชีรายการชุดโครงการ				งบประมาณดำเนินการ					
แผนงาน / โครงการ	แหล่ง งปม.	ยุทธศาสตร์ ชาติ	หน่วยดำเนินการ	พ.ศ. 2561	พ.ศ. 2562	พ.ศ. 2563	พ.ศ. 2564	พ.ศ. 2565	พ.ศ. 2561 - 2565
6. โครงการยกระดับโรงเลื่อย ไม้ยางพารา ด้วยระบบ แนวคิด Mechatronics สู่อุตสาหกรรมแปรรูปไม้ 4.0	1	2	มหาวิทยาลัย สงขลานครินทร์ วิทยาเขต สุราษฎร์ธานี				30,000,000		30,000,000
กิจกรรมหลัก 6.1 วิจัยและ พัฒนาโรงงานต้นแบบระบบ Mechatronics โรงเลื่อยไม้ ยางพารา							25,000,000		25,000,000
กิจกรรมหลัก 6.2 ถ่ายทอด องค์ความรู้สู่ภาคอุตสาหกรรม							5,000,000		5,000,000
7. โครงการผลิต Nano Cellulose จากไม้ยางพารา เพื่อใช้ทดแทนและเป็นวัสดุ เสริมแรงในอุตสาหกรรมยาง และพลาสติก และศูนย์ ทดสอบมาตรฐานผลิตภัณฑ์ ไม้สู่อุตสาหกรรม 4.0	1	2	มหาวิทยาลัย สงขลานครินทร์ วิทยาเขต สุราษฎร์ธานี				45,000,000		45,000,000
กิจกรรมหลัก 7.1 การผลิต นาโนเซลลูโลสจากไม้ยางพารา โดยวิธีเชิงกล และเคมี							20,000,000		20,000,000
กิจกรรมหลัก 7.2 ศูนย์ ทดสอบมาตรฐานผลิตภัณฑ์ไม้ และจัดตั้งห้องปฏิบัติการ ตรวจสอบ Nano Cellulose materials ระดับมาตรฐานสากลโลก							25,000,000		25,000,000
8. โครงการนิทรรศการ มทรรรมยางพารากลุ่ม จังหวัดภาคใต้ฝั่งอ่าวไทย	1	2	สำนักงานสหกรณ์ จังหวัดสงขลา			6,000,000			6,000,000
กิจกรรมหลัก 8.1 จัดงาน นิทรรศการมทรรรมยางพารา						6,000,000			6,000,000
9. โครงการยกระดับ ศักยภาพอุตสาหกรรมแปรรูป ไม้ยางพาราสู่อุตสาหกรรม 4.0	1	2	สำนักงาน อุตสาหกรรม จังหวัด สุราษฎร์ธานี			10,096,800			10,096,800

บัญชีรายการชุดโครงการ				งบประมาณดำเนินการ					
แผนงาน /โครงการ	แหล่ง งปม.	ยุทธศาสตร์ ชาติ	หน่วยดำเนินการ	พ.ศ. 2561	พ.ศ. 2562	พ.ศ. 2563	พ.ศ. 2564	พ.ศ. 2565	พ.ศ. 2561 - 2565
กิจกรรมหลัก 9.1 บริหาร โครงการ						533,450			533,450
กิจกรรมหลัก 9.2 พัฒนา ระบบ สืบย้อนกลับในห่วงโซ่อุปทาน อุตสาหกรรมแปรรูปไม้ ยางพารา						2,274,450			2,274,450
กิจกรรมหลัก 9.3 เพิ่ม ประสิทธิภาพการแปรรูปไม้ ยางพาราด้วยระบบอัตโนมัติ/ กึ่งอัตโนมัติ หรือระบบ IT						2,934,000			2,934,000
กิจกรรมหลัก 9.4 ยกระดับ การควบคุมการอบไม้ ยางพาราด้วยระบบอัตโนมัติ/ กึ่งอัตโนมัติ หรือ IT						4,354,900			4,354,900
10. โครงการพัฒนา ผลิตภัณฑ์ยางพาราดลอด ห่วงโซ่	1	2	สำนักงาน สหกรณ์จังหวัด สงขลา			22,000,000			22,000,000
กิจกรรมหลัก 10.1 พัฒนา ผลิตภัณฑ์ยางพาดลอดห่วงโซ่						22,000,000			22,000,000
11. โครงการก่อสร้างและ ติดตั้งระบบผลิตก๊าซชีวภาพ จากน้ำเสียโรงงานยางพารา	1	2	สำนักงาน พลังงานจังหวัด สงขลา			4,919,400			4,919,400
กิจกรรมหลัก 11.1 ก่อสร้าง และติดตั้งระบบผลิตก๊าซ ชีวภาพจากน้ำเสียโรงงาน ยางพารา						4,919,400			4,919,400
12. โครงการพัฒนาระบบ อุตสาหกรรมปาล์มน้ำมันไทย เข้าสู่มาตรฐาน RSPO เพื่อ เพิ่มมูลค่าและช่องทาง การตลาดกลุ่มผู้ผลิตปาล์ม น้ำมันภาคใต้อย่างยั่งยืน	1	2	มหาวิทยาลัย แม่โจ้ววิทยา เขตชุมพร			15,000,000			15,000,000

บัญชีรายการชุดโครงการ				งบประมาณดำเนินการ					
แผนงาน / โครงการ	แหล่ง งปม.	ยุทธศาสตร์ ชาติ	หน่วยดำเนินการ	พ.ศ. 2561	พ.ศ. 2562	พ.ศ. 2563	พ.ศ. 2564	พ.ศ. 2565	พ.ศ. 2561 - 2565
กิจกรรมหลัก 12.1 พัฒนา ระบบอุตสาหกรรมปาล์ม น้ำมันไทยเข้าสู่มาตรฐาน RSPO เพื่อเพิ่มมูลค่าและ ช่องทางการตลาดกลุ่มผู้ผลิต ปาล์มน้ำมันภาคได้อย่างยั่งยืน						15,000,000			15,000,000
13. โครงการพัฒนาศักยภาพ อุตสาหกรรมปาล์มน้ำมัน ภาคใต้สู่ 4.0	1	2	สำนักงาน อุตสาหกรรม จังหวัด สุราษฎร์ธานี			40,200,000			40,200,000
กิจกรรมหลัก 13.1 พัฒนา ศักยภาพอุตสาหกรรมปาล์ม น้ำมันภาคใต้สู่ 4.0						40,200,000			40,200,000
รวม 13 โครงการ				14,500,000	20,500,000	155,656,500	85,000,000		275,656,500
โครงการที่ขอรับการสนับสนุน กระทรวง กรม									
กระทรวงเกษตรและสหกรณ์									
กรมชลประทาน									
1. โครงการจัดหา สนับสนุนโรงเรียนตำรวจ ตระเวนชายแดนบ้านยาง โพรง เพิ่มบันที่รับสิ่งของ พระองค์ท่าน	2	2	โครงการ ชลประทาน สุราษฎร์ธานี	28,000,000	28,000,000	28,000,000			84,000,000
กิจกรรมหลัก 1.1 จัดหา สนับสนุนโรงเรียนตำรวจ ตระเวนชายแดนบ้านยางโพ เพิ่มบันที่รับสิ่งของพระองค ท่าน				28,000,000	28,000,000	28,000,000			84,000,000
2. โครงการซ่อมแซมระบบ ส่งน้ำฝายคลองเหล็ด สนับสนุนพื้นที่โครงการ อนุรักษ์พันธุกรรมพืชฯ	2	2	โครงการ ชลประทาน สุราษฎร์ธานี		7,500,000				7,500,000
กิจกรรมหลัก 2.1 ซ่อมแซม ระบบส่งน้ำฝายคลอง เหล็ด สนับสนุนพื้นที่โครงการ อนุรักษ์พันธุกรรมพืชฯ					7,500,000				7,500,000

บัญชีรายการชุดโครงการ				งบประมาณดำเนินการ					
แผนงาน /โครงการ	แหล่ง งปม.	ยุทธศาสตร์ ชาติ	หน่วยดำเนินการ	พ.ศ. 2561	พ.ศ. 2562	พ.ศ. 2563	พ.ศ. 2564	พ.ศ. 2565	พ.ศ. 2561 - 2565
3. โครงการระบบท่อส่งน้ำ สาย 5 ซ้าย สายใหญ่ฝั่งซ้าย โครงการอ่างเก็บน้ำบาง ทรายนวล อันเนื่องมาจากพระราชดำริ	2	2	โครงการ ชลประทาน สุราษฎร์ธานี	500,000	500,000				1,000,000
กิจกรรมหลัก 3.1 ก่อสร้าง ระบบ ท่อส่งน้ำสาย 5 ซ้าย สายใหญ่ ฝั่งซ้ายโครงการอ่างเก็บน้ำ บางทรายนวลพระราชดำริ				500,000	500,000				1,000,000
4. โครงการปรับปรุงถนน ทางเข้าอ่างเก็บน้ำบางทราย นวล อันเนื่องมาจากพระราชดำริ	2	2	โครงการ ชลประทาน สุราษฎร์ธานี	5,500,000	5,500,000				11,000,000
กิจกรรมหลัก 4.1 ปรับปรุง				5,500,000	5,500,000				11,000,000
5. โครงการคันคลองส่งน้ำ 2 ขวา - สายใหญ่ฝั่งซ้าย 1+550 ฝ่ายคลองท่าทอง	2	2	โครงการ ชลประทาน สุราษฎร์ธานี	5,500,000	2,000,000				7,500,000
กิจกรรมหลัก 5.1 2 ขวา - สายใหญ่ฝั่งซ้าย กม.0+030- กม. 1+550 ฝ่ายคลองท่าทอง				5,500,000	2,000,000				7,500,000
6. โครงการปรับปรุงคันคลอง RMC กม.0+000 ถึง กม. 10+650 ฝ่ายคลองเวตดา 1 สาย	2	2	โครงการ ชลประทาน สุราษฎร์ธานี	32,000,000	32,000,000				64,000,000
กิจกรรมหลัก 6.1ปรับปรุง คันคลอง RMC กม.0+000 ถึง กม. 10+650 ฝ่ายคลอง เวตดา 1 สาย				32,000,000	32,000,000				64,000,000
7. โครงการปรับปรุงระบบส่ง น้ำอ่างเก็บน้ำสวนหนึ่ง 1 สาย	2	2	โครงการ ชลประทาน สุราษฎร์ธานี	24,000,000		24,000,000			48,000,000
กิจกรรมหลัก 7.1 ปรับปรุง ระบบส่งน้ำอ่างเก็บน้ำสวน หนึ่ง 1 สาย				24,000,000		24,000,000			48,000,000

บัญชีรายการชุดโครงการ				งบประมาณดำเนินการ					
แผนงาน /โครงการ	แหล่ง งปม.	ยุทธศาสตร์ ชาติ	หน่วยดำเนินการ	พ.ศ. 2561	พ.ศ. 2562	พ.ศ. 2563	พ.ศ. 2564	พ.ศ. 2565	พ.ศ. 2561 - 2565
8. โครงการก่อสร้างท่อลอดคลองส่งน้ำ 1 ซ้าย-5 ขวา-สายใหญ่ฝั่งซ้าย กม.1+650 ฝายคลองท่าทอง	2	2	โครงการชลประทานสุราษฎร์ธานี	2,500,000					2,500,000
กิจกรรมหลัก 8.1 ก่อสร้างท่อลอดคลองส่งน้ำ 1ซ้าย - 5 ขวา - สายใหญ่ฝั่งซ้าย กม. 1+650 ฝายคลองท่าทอง				2,500,000					2,500,000
9. โครงการปรับปรุงคันคลองส่งน้ำสายใหญ่ฝั่งซ้ายฝายคลองไชยา 1 สาย	2	2	โครงการชลประทานสุราษฎร์ธานี	25,000,000	25,000,000				50,000,000
กิจกรรมหลัก 9.1 ปรับปรุงคันคลองส่งน้ำสายใหญ่ฝั่งซ้ายฝายคลองไชยา 1 สาย				25,000,000	25,000,000				50,000,000
10. โครงการปรับปรุงคลองส่งน้ำ 1ขวา-สายใหญ่ฝั่งขวา กม. 3+500 ถึง 4+500 ฝายคลองไชยา 1 สาย	2	2	โครงการชลประทานสุราษฎร์ธานี	6,500,000	8,700,000				15,200,000
กิจกรรมหลัก 10.1 ปรับปรุงคลองส่งน้ำ 1 ขวา-สายใหญ่ฝั่งขวากม. 3+500 ถึง4+500 ฝายคลองไชยา 1 สาย				6,500,000	8,700,000				15,200,000
กิจกรรมหลัก 10.2 ปรับปรุงฝายคลองไชยา 1 แห่ง				40,000,000	60,000,000		60,000,000		160,000,000
11. โครงการสถานีสูบน้ำด้วยไฟฟ้าพร้อมระบบส่งน้ำฝายบ้านเขาขงโคอันเนื่องมาจากพระราชดำริ(ระยะที่ 2)	2	2	โครงการชลประทานสุราษฎร์ธานี	20,000,000	6,000,000				26,000,000
กิจกรรมหลัก 11.1 ก่อสร้างสถานีสูบน้ำด้วยไฟฟ้าพร้อมระบบส่งน้ำฝายบ้านเขาขงโคอันเนื่องมาจากพระราชดำริ				20,000,000	6,000,000				26,000,000
12. โครงการสถานีสูบน้ำด้วยไฟฟ้าพร้อมระบบส่งน้ำบ้านเหนือคลอง	2	2	โครงการชลประทานสุราษฎร์ธานี	20,000,000					20,000,000
กิจกรรมหลัก 12.1 ก่อสร้างสถานีสูบน้ำด้วยไฟฟ้าพร้อมระบบส่งน้ำบ้านเหนือคลอง				20,000,000					20,000,000

บัญชีรายการชุดโครงการ				งบประมาณดำเนินการ					
แผนงาน /โครงการ	แหล่ง งปม.	ยุทธศาสตร์ ชาติ	หน่วยดำเนินการ	พ.ศ. 2561	พ.ศ. 2562	พ.ศ. 2563	พ.ศ. 2564	พ.ศ. 2565	พ.ศ. 2561 - 2565
13. โครงการสถานีสูบน้ำด้วยไฟฟ้าบ้านท่ากระดานพร้อมระบบส่งน้ำ	2	2	โครงการ ชลประทาน สุราษฎร์ธานี				15,700,000		15,700,000
กิจกรรมหลัก 13.1 ก่อสร้างสถานีสูบน้ำด้วยไฟฟ้าบ้านท่ากระดานพร้อมระบบส่งน้ำ							15,700,000		15,700,000
14. โครงการอ่างเก็บน้ำบางบ้านพร้อมระบบส่งน้ำ (โครงการจัดหาน้ำในพื้นที่เกษตรแปลงใหญ่นิคมสหกรณ์พนม)	2	2	โครงการ ชลประทาน สุราษฎร์ธานี	17,000,000					17,000,000
กิจกรรมหลัก 14.1 ก่อสร้างอ่างเก็บน้ำบางบ้านพร้อมระบบส่งน้ำ (โครงการจัดหาน้ำในพื้นที่เกษตรแปลงใหญ่นิคมสหกรณ์พนม)				17,000,000					17,000,000
15. โครงการฝายคลองกระแตะพร้อมระบบส่งน้ำ (โครงการพัฒนาชลประทานและแหล่งน้ำในระดับไร่นาพื้นที่เกษตรแปลงใหญ่นิคมสหกรณ์ กาญจนดิษฐ์)	2	2	โครงการ ชลประทาน สุราษฎร์ธานี	35,000,000					35,000,000
กิจกรรมหลัก 15.1 ฝายคลองกระแตะพร้อมระบบส่งน้ำ (โครงการพัฒนาชลประทานและแหล่งน้ำในระดับไร่นาพื้นที่เกษตรแปลงใหญ่ นิคมสหกรณ์กาญจนดิษฐ์)				35,000,000					35,000,000
16. โครงการอาคารอัดน้ำบ้านโนนก	2	2	โครงการ ชลประทาน สุราษฎร์ธานี	15,000,000		15,000,000			30,000,000
กิจกรรมหลัก 16.1 ก่อสร้างอาคารอัดน้ำบ้านโนนก				15,000,000		15,000,000			30,000,000
17. โครงการระบบส่งน้ำฝายคลองสวนปราง	2	2	โครงการก่อสร้าง สำนักงาน ชลประทานที่ 15	35,000,000	35,000,000	18,000,000			88,000,000

บัญชีรายการชุดโครงการ				งบประมาณดำเนินการ					
แผนงาน /โครงการ	แหล่ง งปม.	ยุทธศาสตร์ ชาติ	หน่วยดำเนินการ	พ.ศ. 2561	พ.ศ. 2562	พ.ศ. 2563	พ.ศ. 2564	พ.ศ. 2565	พ.ศ. 2561 - 2565
กิจกรรมหลัก 17.1 ก่อสร้าง ระบบ ส่งน้ำฝายคลองสวนปราง				35,000,000	35,000,000	18,000,000			88,000,000
18. โครงการฝายคลองคด	2	2	โครงการ ชลประทาน สุราษฎร์ธานี	45,000,000	45,000,000	45,000,000			135,000,000
กิจกรรมหลัก 18.1 ก่อสร้าง ฝาย คลองคด				45,000,000	45,000,000	45,000,000			135,000,000
19. โครงการฝายบ้านยวนฝั่ง	2	2	โครงการ ชลประทาน สุราษฎร์ธานี	18,500,000	18,500,000	18,500,000			55,500,000
กิจกรรมหลัก 19.1 ก่อสร้าง ฝาย บ้านยวนฝั่ง				18,500,000	18,500,000	18,500,000			55,500,000
20. โครงการฝายบ้านแม่ทะ บน	2	2	โครงการ ชลประทาน สุราษฎร์ธานี	18,000,000					18,000,000
กิจกรรมหลัก 20.1 ก่อสร้าง ฝาย บ้านแม่ทะบน				18,000,000					18,000,000
21. โครงการฝายคลองหินโง	2	2	โครงการ ชลประทาน สุราษฎร์ธานี	20,000,000	20,000,000	20,000,000			60,000,000
กิจกรรมหลัก 21.1 ก่อสร้าง ฝายคลองหินโง				20,000,000	20,000,000	20,000,000			60,000,000
22. โครงการฝายบ้านแม่ทะ ล่าง	2	2	โครงการ ชลประทาน สุราษฎร์ธานี	20,000,000	20,000,000				40,000,000
กิจกรรมหลัก 22.1 ก่อสร้าง ฝายบ้านแม่ทะล่าง				20,000,000	20,000,000				40,000,000
23. โครงการฝายบ้านร่มไทร บน	2	2	โครงการ ชลประทาน สุราษฎร์ธานี	15,500,000	15,500,000	15,500,000	15,500,000		62,000,000
กิจกรรมหลัก 23.1 ก่อสร้าง ฝายบ้านร่มไทรบน				15,500,000	15,500,000	15,500,000	15,500,000		62,000,000
24. โครงการฝายคลอง ตะเคียน	2	2	โครงการ ชลประทาน สุราษฎร์ธานี	20,000,000		20,000,000			40,000,000

บัญชีรายการชุดโครงการ				งบประมาณดำเนินการ					
แผนงาน /โครงการ	แหล่ง งปม.	ยุทธศาสตร์ ชาติ	หน่วยดำเนินการ	พ.ศ. 2561	พ.ศ. 2562	พ.ศ. 2563	พ.ศ. 2564	พ.ศ. 2565	พ.ศ. 2561 - 2565
กิจกรรมหลัก 24.1 ก่อสร้าง ฝายคลองตะเคียน				20,000,000		20,000,000			40,000,000
25. โครงการฝายบ้านหนอง ยาว	2	2	โครงการ ชลประทาน สุราษฎร์ธานี	17,000,000		17,000,000			34,000,000
กิจกรรมหลัก 25.1 ก่อสร้าง ฝายบ้านหนองยาว				17,000,000		17,000,000			34,000,000
26. โครงการฝายคลองมูย	2	2	โครงการ ชลประทาน สุราษฎร์ธานี	39,000,000					39,000,000
กิจกรรมหลัก 26.1 ก่อสร้าง ฝายคลองมูย				39,000,000					39,000,000
27. โครงการอาคารระบาย น้ำคลองบางปริง	2	2	โครงการ ชลประทาน สุราษฎร์ธานี	15,000,000		15,000,000			30,000,000
กิจกรรมหลัก 27.1 ก่อสร้าง อาคารระบายน้ำคลองบางปริง				15,000,000		15,000,000			30,000,000
28. โครงการอ่างเก็บน้ำแอง อโศก	2	2	โครงการ ชลประทาน สุราษฎร์ธานี	60,000,000	60,000,000				120,000,000
กิจกรรมหลัก 28.1 ก่อสร้าง อ่างเก็บน้ำแองอโศก				60,000,000	60,000,000				120,000,000
29. โครงการทำนบดินบ้าน ช่องช้างพร้อมระบบส่งน้ำ	2	2	โครงการ ชลประทาน สุราษฎร์ธานี	30,000,000	30,000,000		30,000,000		90,000,000
กิจกรรมหลัก 29.1 ก่อสร้าง ทำนบดินบ้านช่องช้างพร้อม ระบบส่งน้ำ				30,000,000	30,000,000		30,000,000		90,000,000
30. โครงการฝายบ้านหลุมแร่	2	2	โครงการ ชลประทาน สุราษฎร์ธานี	33,000,000					33,000,000
กิจกรรมหลัก 30.1 ก่อสร้าง ฝายบ้านหลุมแร่				33,000,000					33,000,000
31. โครงการแก้มลิงห้วยพุน พร้อมระบบกระจายน้ำ	2	2	โครงการ ชลประทาน สุราษฎร์ธานี	16,000,000	16,000,000				32,000,000

บัญชีรายการชุดโครงการ				งบประมาณดำเนินการ					
แผนงาน /โครงการ	แหล่ง งปม.	ยุทธศาสตร์ ชาติ	หน่วยดำเนินการ	พ.ศ. 2561	พ.ศ. 2562	พ.ศ. 2563	พ.ศ. 2564	พ.ศ. 2565	พ.ศ. 2561 - 2565
กิจกรรมหลัก 31.1 ก่อสร้าง แก้มลิงห้วยพุน พร้อมระบบ กระจายน้ำ				16,000,000	16,000,000				32,000,000
32. โครงการแก้มลิงหนอง แทนแก้วพร้อมอาคาร ประกอบ ระยะที่ 2	2	2	โครงการ ชลประทาน สุราษฎร์ธานี	22,000,000					22,000,000
กิจกรรมหลัก 32.1 ก่อสร้าง แก้มลิงหนองแทนแก้วพร้อม อาคารประกอบ ระยะที่ 2				22,000,000					22,000,000
33. โครงการแก้มลิงห้วยโนก พร้อมอาคารประกอบ	2	2	โครงการ ชลประทาน สุราษฎร์ธานี	8,000,000					8,000,000
กิจกรรมหลัก 33.1 ก่อสร้าง แก้มลิงห้วยโนกพร้อมอาคาร ประกอบ				8,000,000					8,000,000
34. โครงการแก้มลิงสำนัก สงฆ์แม่ทะล่างพร้อมอาคาร ประกอบ	2	2	โครงการ ชลประทาน สุราษฎร์ธานี	10,000,000	10,000,000	10,000,000			30,000,000
กิจกรรมหลัก 34.1 ก่อสร้าง แก้มลิงสำนักสงฆ์แม่ทะล่าง พร้อมอาคารประกอบพร้อม อาคารประกอบ				10,000,000	10,000,000	10,000,000			30,000,000
35. โครงการแก้มลิงบ้านไส รบพร้อมอาคารประกอบ	2	2	โครงการ ชลประทาน สุราษฎร์ธานี	10,000,000	10,000,000	40,000,000			60,000,000
กิจกรรมหลัก 35.1 ก่อสร้าง แก้มลิงบ้านไสรบพร้อม อาคารประกอบ				10,000,000	10,000,000	40,000,000			60,000,000
36. โครงการแก้มลิงบางคราม	2	2	โครงการ ชลประทาน สุราษฎร์ธานี	7,000,000					7,000,000
กิจกรรมหลัก 36.1 ก่อสร้าง แก้มลิงบางคราม				7,000,000					7,000,000
37. โครงการประตูปะบายน้ำ คลองคราม	2	2	โครงการ ชลประทาน สุราษฎร์ธานี	50,000,000		50,000,000			100,000,000

บัญชีรายการชุดโครงการ				งบประมาณดำเนินการ					
แผนงาน / โครงการ	แหล่ง งปม.	ยุทธศาสตร์ ชาติ	หน่วยดำเนินการ	พ.ศ. 2561	พ.ศ. 2562	พ.ศ. 2563	พ.ศ. 2564	พ.ศ. 2565	พ.ศ. 2561 - 2565
กิจกรรมหลัก 37.1 ก่อสร้าง ประตูปรับน้ำคลองกรม				50,000,000		50,000,000			100,000,000
38. โครงการประตูปรับน้ำ คลองหัววัว	2	2	โครงการ ชลประทาน สุราษฎร์ธานี	30,000,000	30,000,000		30,000,000		90,000,000
กิจกรรมหลัก 38.1 ก่อสร้าง ประตูปรับน้ำคลองหัววัว				30,000,000	30,000,000		30,000,000		90,000,000
39. โครงการจัดหาน้ำ สนับสนุนโครงการอนุรักษ์ พันธุกรรมพืช อันเนื่องมาจาก พระราชดำริ	2	2	โครงการ ชลประทาน สุราษฎร์ธานี		8,000,000	8,000,000			16,000,000
กิจกรรมหลัก 39.1 จัดหาน้ำ สนับสนุนโครงการอนุรักษ์ พันธุกรรมพืชอันเนื่องมาจาก พระราชดำริ					8,000,000	8,000,000			16,000,000
40. โครงการจัดหาน้ำ สนับสนุนโครงการทำนบดิน ทับสมิงคลา อันเนื่องมาจากพระราชดำริ	2	2	โครงการ ชลประทาน สุราษฎร์ธานี		7,000,000		7,000,000		14,000,000
กิจกรรมหลัก 40.1 จัดหาน้ำ สนับสนุนทับสมิงคลา อันเนื่องโครงการทำนบดินมา จากพระราชดำริ					7,000,000		7,000,000		14,000,000
41. โครงการระบบท่อส่งน้ำ ฝาย คลองวายอันเนื่องมาจาก พระราชดำริ	2	2	โครงการ ชลประทาน สุราษฎร์ธานี		10,000,000				10,000,000
กิจกรรมหลัก 41.1 ก่อสร้าง ระบบ ท่อส่งน้ำฝายคลองวายอันเนื่อง มาจากพระราชดำริ					10,000,000				10,000,000
42. โครงการปรับปรุงระบบ ท่อส่งน้ำอ่างเก็บน้ำบางหิน อันเนื่องมาจากพระราชดำริ	2	2	โครงการ ชลประทาน สุราษฎร์ธานี		9,000,000		9,000,000		18,000,000

บัญชีรายการชุดโครงการ				งบประมาณดำเนินการ					
แผนงาน /โครงการ	แหล่ง งปม.	ยุทธศาสตร์ ชาติ	หน่วยดำเนินการ	พ.ศ. 2561	พ.ศ. 2562	พ.ศ. 2563	พ.ศ. 2564	พ.ศ. 2565	พ.ศ. 2561 - 2565
กิจกรรมหลัก 42.1 ปรับปรุงระบบท่อส่งน้ำอ่างเก็บน้ำบางหินอันเนื่องมาจากพระราชดำริ					9,000,000		9,000,000		18,000,000
43. โครงการปรับปรุงอาคารอัดน้ำคลอง RMC โครงการฝายคลองไชยา 4 แห่ง (กม. 2+600,3+125,3+800 และ 8+500)	2	2	โครงการชลประทานสุราษฎร์ธานี		1,000,000				1,000,000
กิจกรรมหลัก 43.1 ปรับปรุงอาคารอัดน้ำคลอง RMC โครงการฝายคลองไชยา 4 แห่ง (กม.+00,3+125,3+800 และ 8+500)					1,000,000				1,000,000
44. โครงการปรับปรุงคันคลองส่งน้ำสายใหญ่ฝั่งซ้ายฝายคลองเทวดา 1 สาย	2	2	โครงการชลประทานสุราษฎร์ธานี		35,000,000	35,000,000			70,000,000
กิจกรรมหลัก 44.1 ปรับปรุงคันคลองส่งน้ำสายใหญ่ฝั่งซ้ายฝายคลองเทวดา 1 สาย					35,000,000	35,000,000			70,000,000
45. โครงการปรับปรุงคันคลองส่งน้ำ 2 ซ้าย-1 ขวา-สายใหญ่ฝั่งขวาฝายคลองท่าทอง1 สาย	2	2	โครงการชลประทานสุราษฎร์ธานี		7,500,000	7,500,000			15,000,000
กิจกรรมหลัก 45.1 ปรับปรุงคันคลองส่งน้ำ 2 ซ้าย- 1 ขวา-สายใหญ่ฝั่งขวา ฝายคลองท่าทอง 1 สาย					7,500,000	7,500,000			15,000,000
46. โครงการปรับปรุงคันคลองส่งน้ำ 1 ขวา-สายใหญ่ฝั่งขวาฝายคลองท่าทอง 1 สาย	2	2	โครงการชลประทานสุราษฎร์ธานี		35,000,000	35,000,000			70,000,000
กิจกรรมหลัก 46.1 ปรับปรุงคันคลองส่งน้ำ 1 ขวา- สายใหญ่ฝั่งขวาฝายคลองท่าทอง 1 สาย					35,000,000	35,000,000			70,000,000

บัญชีรายการชุดโครงการ				งบประมาณดำเนินการ					
แผนงาน /โครงการ	แหล่ง งปม.	ยุทธศาสตร์ ชาติ	หน่วยดำเนินการ	พ.ศ. 2561	พ.ศ. 2562	พ.ศ. 2563	พ.ศ. 2564	พ.ศ. 2565	พ.ศ. 2561 - 2565
47. โครงการปรับปรุงคัน คลองส่งน้ำ 1 ขวา-สายใหญ่ ฝั่งซ้ายฝาย คลองเทวดา 1 สาย	2	2	โครงการ ชลประทาน สุราษฎร์ธานี		35,000,000	35,000,000			70,000,000
กิจกรรมหลัก 47.1 ปรับปรุง คันคลองส่งน้ำ 1 ขวา - สาย ใหญ่ ฝั่งซ้ายฝายคลองเทวดา 1 สาย					35,000,000	35,000,000			70,000,000
48. โครงการปรับปรุงคัน คลองส่งน้ำ 1 ซ้าย-สายใหญ่ ฝั่งขวาฝาย คลองไชยา 1 สาย	2	2	โครงการ ชลประทาน สุราษฎร์ธานี		19,000,000				19,000,000
กิจกรรมหลัก 48.1 ปรับปรุง คันคลองส่งน้ำ 1 ซ้าย- สาย ใหญ่ ฝั่งขวาฝายคลองไชยา 1 สาย					19,000,000				19,000,000
49. โครงการปรับปรุงคัน คลองส่งน้ำ 1 ขวา-สายใหญ่ ฝั่งซ้ายฝาย คลองไชยา 1 สาย	2	2	โครงการ ชลประทาน สุราษฎร์ธานี		26,000,000				26,000,000
กิจกรรมหลัก 49.1 ปรับปรุง คันคลองส่งน้ำ 1 ขวา- สาย ใหญ่ฝั่งซ้ายฝาย คลองไชยา 1 สาย					26,000,000				26,000,000
50. โครงการปรับปรุงกำแพง ป้องกันตลิ่งฝายคลองสะพาน นาคอันเนื่องมาจาก พระราชดำริ 1 แห่ง	2	2	โครงการ ชลประทาน สุราษฎร์ธานี		3,000,000		3,000,000		6,000,000
กิจกรรมหลัก 50.1 ปรับปรุง กำแพงป้องกันตลิ่งฝายคลอง สะพานนาค อันเนื่องมาจากพระราชดำริ 1					3,000,000		3,000,000		6,000,000
51. โครงการปรับปรุงคัน คลองส่งน้ำ 1 ซ้าย-สายใหญ่ ฝั่งขวาฝายคลองเทวดา 1 สาย	2	2	โครงการ ชลประทาน สุราษฎร์ธานี		15,000,000	15,000,000			30,000,000
กิจกรรมหลัก 51.1 ปรับปรุง คันคลองส่งน้ำ 1 ซ้าย- สาย ใหญ่ฝั่งขวาฝาย คลองเทวดา 1 สาย					15,000,000	15,000,000			30,000,000

บัญชีรายการชุดโครงการ				งบประมาณดำเนินการ					
แผนงาน /โครงการ	แหล่ง งปม.	ยุทธศาสตร์ ชาติ	หน่วยดำเนินการ	พ.ศ. 2561	พ.ศ. 2562	พ.ศ. 2563	พ.ศ. 2564	พ.ศ. 2565	พ.ศ. 2561 - 2565
52. โครงการสถานีสูบน้ำด้วยไฟฟ้าบ้านสวยศรีพร้อมระบบส่งน้ำ	2	2	โครงการ ชลประทาน สุราษฎร์ธานี		30,000,000		30,000,000		60,000,000
กิจกรรมหลัก 52.1 ก่อสร้างสถานีสูบน้ำด้วยไฟฟ้าบ้านสวยศรีพร้อมระบบส่งน้ำ					30,000,000		30,000,000		60,000,000
53. โครงการอาคารอัดน้ำคลองบอดใต้	2	2	โครงการ ชลประทาน สุราษฎร์ธานี		17,000,000				17,000,000
กิจกรรมหลัก 53.1 ก่อสร้างอาคารอัดน้ำคลองบอดใต้					17,000,000				17,000,000
54. โครงการทำนบดินวัดโคกแฝก	2	2	โครงการ ชลประทาน สุราษฎร์ธานี		20,000,000	20,000,000			40,000,000
กิจกรรมหลัก 54.1 ก่อสร้างทำนบดินวัดโคกแฝก					20,000,000	20,000,000			40,000,000
55. โครงการทำนบดินคลองสร้างพร้อมระบบส่งน้ำ	2	2	โครงการ ชลประทาน สุราษฎร์ธานี		20,000,000	20,000,000			40,000,000
กิจกรรมหลัก 55.1 ก่อสร้างทำนบดินคลองสร้างพร้อมระบบส่งน้ำ					20,000,000	20,000,000			40,000,000
56. โครงการทำนบดินห้วยควนผึ้ง	2	2	โครงการ ชลประทาน สุราษฎร์ธานี		7,500,000				7,500,000
กิจกรรมหลัก 56.1 ก่อสร้างทำนบดินห้วยควนผึ้ง					7,500,000				7,500,000
57. โครงการระบบส่งน้ำฝายคลองหินแพง	2	2	โครงการ ชลประทาน สุราษฎร์ธานี		20,000,000		20,000,000		40,000,000
กิจกรรมหลัก 57.1 ก่อสร้างระบบส่งน้ำฝายคลองหินแพง					20,000,000		20,000,000		40,000,000
58. โครงการแก้มลิงหวนทุ่งคา	2	2	โครงการ ชลประทาน สุราษฎร์ธานี		10,000,000	10,000,000	10,000,000		30,000,000
กิจกรรมหลัก 58.1 ก่อสร้างแก้มลิงหวนทุ่งคา					10,000,000	10,000,000	10,000,000		30,000,000

บัญชีรายการชุดโครงการ				งบประมาณดำเนินการ					
แผนงาน /โครงการ	แหล่ง งปม.	ยุทธศาสตร์ ชาติ	หน่วยดำเนินการ	พ.ศ. 2561	พ.ศ. 2562	พ.ศ. 2563	พ.ศ. 2564	พ.ศ. 2565	พ.ศ. 2561 - 2565
59. โครงการแก้มลิงหนองป่า ชั้น	2	2	โครงการ ชลประทาน สุราษฎร์ธานี		40,000,000	27,500,000	27,500,000		95,000,000
กิจกรรมหลัก 59.1 ก่อสร้าง แก้มลิงหนองป่าชั้น					40,000,000	27,500,000	27,500,000		95,000,000
60. โครงการแก้มลิงบ้านทับ เรียน	2	2	โครงการ ชลประทาน สุราษฎร์ธานี		25,000,000	25,000,000	25,000,000		75,000,000
กิจกรรมหลัก 60.1 ก่อสร้าง แก้มลิงบ้านทับเรียน					25,000,000	25,000,000	25,000,000		75,000,000
61. โครงการแก้มลิงสวนหมี พร้อมอาคารประกอบ	2	2	โครงการ ชลประทาน สุราษฎร์ธานี		10,000,000	10,000,000			20,000,000
กิจกรรมหลัก 61.1 ก่อสร้าง แก้มลิงสวนหมีพร้อมอาคาร ประกอบ					10,000,000	10,000,000			20,000,000
62. โครงการแก้มลิงพังงา ซีพร้อมอาคารประกอบ	2	2	โครงการ ชลประทาน สุราษฎร์ธานี		7,000,000				7,000,000
กิจกรรมหลัก 62.1 ก่อสร้าง แก้มลิงพังงาซีพร้อมอาคาร ประกอบ					7,000,000				7,000,000
63. โครงการแก้มลิงบ้านเหนี ยกพร้อมอาคารประกอบ	2	2	โครงการ ชลประทาน สุราษฎร์ธานี		5,000,000	5,000,000			10,000,000
กิจกรรมหลัก 63.1 ก่อสร้าง แก้มลิงบ้านเหนียกพร้อม อาคารประกอบ					5,000,000	5,000,000			10,000,000
64. โครงการแก้มลิงห่าน อ่างทองพร้อมอาคารประกอบ	2	2	โครงการ ชลประทาน สุราษฎร์ธานี		25,000,000	25,000,000	25,000,000		75,000,000
กิจกรรมหลัก 64.1 ก่อสร้าง แก้มลิงห่านอ่างทองพร้อม อาคารประกอบ					25,000,000	25,000,000	25,000,000		75,000,000
65. โครงการแก้มลิงบ้าน เกาะยวน	2	2	โครงการ ชลประทาน สุราษฎร์ธานี		25,000,000		25,000,000		50,000,000
กิจกรรมหลัก 65.1 ก่อสร้าง แก้มลิงบ้านเกาะยวน					25,000,000		25,000,000		50,000,000

บัญชีรายการชุดโครงการ				งบประมาณดำเนินการ					
แผนงาน /โครงการ	แหล่ง งปม.	ยุทธศาสตร์ ชาติ	หน่วยดำเนินการ	พ.ศ. 2561	พ.ศ. 2562	พ.ศ. 2563	พ.ศ. 2564	พ.ศ. 2565	พ.ศ. 2561 - 2565
66. โครงการแก้มลิงคอกวัว พร้อมอาคารประกอบ	2	2	โครงการ ชลประทาน สุราษฎร์ธานี		40,000,000	40,000,000	40,000,000		120,000,000
กิจกรรมหลัก 66.1 ก่อสร้าง แก้มลิงคอกวัวพร้อมอาคาร ประกอบ					40,000,000	40,000,000	40,000,000		120,000,000
67. โครงการแก้มลิงบ้าน คลองสงค์พร้อมอาคาร ประกอบ	2	2	โครงการ ชลประทาน สุราษฎร์ธานี		15,000,000				15,000,000
กิจกรรมหลัก 67.1 ก่อสร้าง แก้มลิงบ้านคลองสงค์พร้อม อาคารประกอบ					15,000,000				15,000,000
68. โครงการปรับปรุงอาคาร บังคับน้ำคลอง RMC 3 แห่ง ฝายคลองท่าทอง	2	2	โครงการ ชลประทาน สุราษฎร์ธานี			7,500,000			7,500,000
กิจกรรมหลัก 68.1 ปรับปรุง อาคารบังคับน้ำคลอง RMC 3 แห่งฝายคลองท่าทอง						7,500,000			7,500,000
69. โครงการก่อสร้างท่อลอด คลอง ส่งน้ำ สายใหญ่ฝั่งขวา กม. 8+300 ฝายคลองท่าทอง	2	2	โครงการ ชลประทาน สุราษฎร์ธานี			2,500,000	2,500,000		5,000,000
กิจกรรมหลัก 69.1 ก่อสร้าง ท่อลอดคลองส่งน้ำ สายใหญ่ ฝั่งขวากม. 8+300 ฝาย คลอง ท่าทอง						2,500,000	2,500,000		5,000,000
70. โครงการสถานีสูบน้ำด้วย ไฟฟ้าพรุคลองช้างพร้อม ระบบส่งน้ำ	2	2	โครงการ ชลประทาน สุราษฎร์ธานี			30,000,000	30,000,000		60,000,000
กิจกรรมหลัก 70.1 สถานี สูบน้ำด้วยไฟฟ้าพรุคลองช้าง พร้อมระบบส่งน้ำ						30,000,000	30,000,000		60,000,000
71. โครงการสถานีสูบน้ำด้วย ไฟฟ้าคลองพระปิดพร้อม ระบบส่งน้ำ	2	2	โครงการ ชลประทาน สุราษฎร์ธานี			22,000,000			22,000,000
กิจกรรมหลัก 71.1 ก่อสร้าง สถานี สูบน้ำด้วยไฟฟ้าคลองพระปิด พร้อมระบบส่งน้ำ						22,000,000			22,000,000

บัญชีรายการชุดโครงการ				งบประมาณดำเนินการ					
แผนงาน /โครงการ	แหล่ง งปม.	ยุทธศาสตร์ ชาติ	หน่วยดำเนินการ	พ.ศ. 2561	พ.ศ. 2562	พ.ศ. 2563	พ.ศ. 2564	พ.ศ. 2565	พ.ศ. 2561 - 2565
72. โครงการฝายสำนักสงฆ์ ร่มไทร	2	2	โครงการ ชลประทาน สุราษฎร์ธานี			18,000,000			18,000,000
กิจกรรมหลัก 72.1 ก่อสร้าง ฝายสำนักสงฆ์ร่มไทร						18,000,000			18,000,000
73. โครงการแก้มลิงหนอง หานโต	2	2	โครงการ ชลประทาน สุราษฎร์ธานี			22,000,000			22,000,000
กิจกรรมหลัก 73.1 ก่อสร้าง แก้มลิงหนองหานโต						22,000,000			22,000,000
74. โครงการแก้มลิงบ้านน้ำ รอบ	2	2	โครงการ ชลประทาน สุราษฎร์ธานี			12,000,000			12,000,000
กิจกรรมหลัก 74.1 ก่อสร้าง แก้มลิง บ้านน้ำรอบ						12,000,000			12,000,000
75. โครงการแก้มลิงคลอง บอดใต้	2	2	โครงการ ชลประทาน สุราษฎร์ธานี			30,000,000			30,000,000
กิจกรรมหลัก 75.1 ก่อสร้าง แก้มลิงคลองบอดใต้						30,000,000			30,000,000
76. โครงการก่อสร้างท่อลอด คลองส่งน้ำ สายใหญ่ฝั่งขวา กม14+000 ฝายคลองท่าทอง	2	2	โครงการ ชลประทาน สุราษฎร์ธานี				2,500,000		2,500,000
กิจกรรมหลัก 76.1 ก่อสร้าง ท่อลอดคลองส่งน้ำ สายใหญ่ ฝั่งขวา กม. 14+000 ฝายคลองท่าทอง							2,500,000		2,500,000
77. โครงการสถานีสูบน้ำด้วย ไฟฟ้าคลองควนท่าแร่พร้อม ระบบส่งน้ำ	2	2	โครงการ ชลประทาน สุราษฎร์ธานี				21,000,000		21,000,000
กิจกรรมหลัก 77.1 ก่อสร้าง สถานีสูบน้ำด้วยไฟฟ้าคลอง ควนท่าแร่พร้อมระบบส่งน้ำ							21,000,000		21,000,000
78. โครงการสถานีสูบน้ำด้วย ไฟฟ้านาแห่งพร้อมระบบส่ง น้ำ	2	2	โครงการ ชลประทาน สุราษฎร์ธานี				25,000,000		25,000,000

บัญชีรายการชุดโครงการ				งบประมาณดำเนินการ					
แผนงาน / โครงการ	แหล่ง งปม.	ยุทธศาสตร์ ชาติ	หน่วยดำเนินการ	พ.ศ. 2561	พ.ศ. 2562	พ.ศ. 2563	พ.ศ. 2564	พ.ศ. 2565	พ.ศ. 2561 - 2565
กิจกรรมหลัก 78.1 ก่อสร้าง สถานีสูบน้ำด้วยไฟฟ้าแห่ง พร้อมระบบส่งน้ำ							25,000,000		25,000,000
79. โครงการสถานีสูบน้ำด้วย ไฟฟ้าห้วยคตพร้อมระบบ ส่งน้ำ	2	2	โครงการ ชลประทาน สุราษฎร์ธานี				30,000,000		30,000,000
กิจกรรมหลัก 79.1 ก่อสร้าง สถานีสูบน้ำด้วยไฟฟ้าห้วยค ตพร้อมระบบส่งน้ำ							30,000,000		30,000,000
80. โครงการฝายคลองรอก	2	2	โครงการ ชลประทาน สุราษฎร์ธานี			25,000,000	25,000,000		50,000,000
กิจกรรมหลัก 80.1 ก่อสร้าง ฝายคลองรอก						25,000,000	25,000,000		50,000,000
81. โครงการฝายบ้านดอน เนียงใหม่	2	2	โครงการ ชลประทาน สุราษฎร์ธานี				28,000,000		28,000,000
กิจกรรมหลัก 81.1 ก่อสร้าง ฝายบ้านดอนเนียงใหม่							28,000,000		28,000,000
82. โครงการฝายบ้านห้วย ด่าน	2	2	โครงการ ชลประทาน สุราษฎร์ธานี				20,000,000		20,000,000
กิจกรรมหลัก 82.1 ก่อสร้าง ฝาย บ้านห้วยด่าน							20,000,000		20,000,000
83. โครงการฝายคลองพระ ปิด 2	2	2	โครงการ ชลประทาน สุราษฎร์ธานี				25,000,000		25,000,000
กิจกรรมหลัก 83.1 ก่อสร้าง ฝายคลองพระปิด 2							25,000,000		25,000,000
84. โครงการฝายคลองบาง ประ	2	2	โครงการ ชลประทาน สุราษฎร์ธานี				18,000,000		18,000,000
กิจกรรมหลัก 84.1 ก่อสร้าง ฝายคลองบางประ							18,000,000		18,000,000

บัญชีรายการชุดโครงการ				งบประมาณดำเนินการ					
แผนงาน /โครงการ	แหล่ง งปม.	ยุทธศาสตร์ ชาติ	หน่วยดำเนินการ	พ.ศ. 2561	พ.ศ. 2562	พ.ศ. 2563	พ.ศ. 2564	พ.ศ. 2565	พ.ศ. 2561 - 2565
85. โครงการแก้มลิงหนองท่า ใหญ่	2	2	โครงการ ชลประทาน สุราษฎร์ธานี				42,000,000		42,000,000
กิจกรรมหลัก 85.1 ก่อสร้าง แก้มลิงหนองท่าใหญ่							42,000,000		42,000,000
86. โครงการแก้มลิงหนอง แทงเข้	2	2	โครงการ ชลประทาน สุราษฎร์ธานี				20,000,000		20,000,000
กิจกรรมหลัก 86.1 ก่อสร้าง แก้มลิงหนองแทงเข้							20,000,000		20,000,000
87. โครงการก่อสร้าง Farm bridge 1R-1R-2R-RMC 2 แห่ง ฝายคลองท่าทอง	2	2	โครงการ ชลประทาน สุราษฎร์ธานี		800,000				800,000
กิจกรรมหลัก 87.1 ก่อสร้าง Farm bridge 1R-1R-2R-RMC 2 แห่ง ฝายคลองท่าทอง					800,000				800,000
88. โครงการก่อสร้าง Farm bridge 1R-2R-RMC 2 แห่ง ฝายคลองท่าทอง	2	2	โครงการ ชลประทาน สุราษฎร์ธานี		800,000		800,000		1,600,000
กิจกรรมหลัก 88.1 ก่อสร้าง Farm bridge 1R-2R-RMC 2 แห่ง ฝายคลองท่าทอง					800,000		800,000		1,600,000
89. โครงการก่อสร้าง Farm bridge 1R-LMC 2 แห่ง ฝายคลองท่าทอง	2	2	โครงการ ชลประทาน สุราษฎร์ธานี		800,000		800,000		1,600,000
กิจกรรมหลัก 89.1 ก่อสร้าง Farm bridge 1R-LMC 2 แห่ง ฝายคลองท่าทอง					800,000		800,000		1,600,000
90. โครงการก่อสร้าง Farm bridge 2L-1R-RMC 1 แห่ง ฝายคลองท่าทอง	2	2	โครงการ ชลประทาน สุราษฎร์ธานี		400,000		400,000		800,000
กิจกรรมหลัก 90.1 ก่อสร้าง Farm bridge 2L-1R-RMC 1 แห่ง ฝายคลองท่าทอง					400,000		400,000		800,000

บัญชีรายการชุดโครงการ				งบประมาณดำเนินการ					
แผนงาน /โครงการ	แหล่ง งปม.	ยุทธศาสตร์ ชาติ	หน่วยดำเนินการ	พ.ศ. 2561	พ.ศ. 2562	พ.ศ. 2563	พ.ศ. 2564	พ.ศ. 2565	พ.ศ. 2561 - 2565
91. โครงการก่อสร้าง Farm bridge 2R-LMC 3 แห่ง ฝายคลองท่าทอง	2	2	โครงการ ชลประทาน สุราษฎร์ธานี		1,200,000		1,200,000		2,400,000
กิจกรรมหลัก 91.1 ก่อสร้าง Farm bridge 2R-LMC 3 แห่ง ฝายคลองท่าทอง					1,200,000		1,200,000		2,400,000
92. โครงการก่อสร้าง Farm bridge 3R-LMC 2 แห่ง ฝายคลองท่าทอง	2	2	โครงการ ชลประทาน สุราษฎร์ธานี		800,000		800,000		1,600,000
กิจกรรมหลัก 92.1 ก่อสร้าง Farm bridge 3R-LMC 2 แห่ง ฝายคลองท่าทอง					800,000		800,000		1,600,000
93. โครงการก่อสร้าง Farm bridge 3R-RMC 1 แห่ง ฝายคลองท่าทอง	2	2	โครงการ ชลประทาน สุราษฎร์ธานี		400,000		400,000		800,000
กิจกรรมหลัก 93.1 ก่อสร้าง Farm bridge 3R-RMC 1 แห่ง ฝายคลองท่าทอง					400,000		400,000		800,000
94. โครงการก่อสร้าง Farm bridge 4R-RMC 2 แห่ง ฝายคลองท่าทอง	2	2	โครงการ ชลประทาน สุราษฎร์ธานี		800,000		800,000		1,600,000
กิจกรรมหลัก 94.1 ก่อสร้าง Farm bridge 4R-RMC 2 แห่ง ฝายคลองท่าทอง					800,000		800,000		1,600,000
95. โครงการก่อสร้าง Farm bridge LMC 2 แห่ง ฝาย คลองท่าทอง	2	2	โครงการ ชลประทาน สุราษฎร์ธานี		800,000		800,000		1,600,000
กิจกรรมหลัก 95.1 ก่อสร้าง Farm bridge LMC 2 แห่ง ฝายคลองท่าทอง					800,000		800,000		1,600,000
96. โครงการปรับปรุงสะพาน คอนกรีตเสริมเหล็กข้าม คลองส่งน้ำ 1 ซ้าย - สาย ใหญ่ฝั่งขวา ฝายคลองไชยา 2 แห่ง (กม.0+950,กม. 3+200)	2	2	โครงการ ชลประทาน สุราษฎร์ธานี		2,000,000				2,000,000

บัญชีรายการชุดโครงการ				งบประมาณดำเนินการ					
แผนงาน /โครงการ	แหล่ง งปม.	ยุทธศาสตร์ ชาติ	หน่วยดำเนินการ	พ.ศ. 2561	พ.ศ. 2562	พ.ศ. 2563	พ.ศ. 2564	พ.ศ. 2565	พ.ศ. 2561 - 2565
กิจกรรมหลัก 96.1 ปรับปรุง สะพานคอนกรีตเสริมเหล็ก ข้ามคลองส่งน้ำ 1ซ้าย-สาย ใหญ่ฝั่งขวา ฝ่ายคลองไผ่ยา 2 แห่ง (กม.0+950,กม.3+200)					2,000,000				2,000,000
97. โครงการปรับปรุงสะพาน คอนกรีตเสริมเหล็กข้าม คลองส่งน้ำสายใหญ่ฝั่งขวา ฝ่ายคลองไผ่ยา 1 แห่ง (กม. 2+200)	2	2	โครงการ ชลประทาน สุราษฎร์ธานี		1,600,000		1,600,000		3,200,000
กิจกรรมหลัก 97.1 ปรับปรุง สะพานคอนกรีตเสริมเหล็ก ข้ามคลองส่งน้ำสายใหญ่ฝั่งขวา ฝ่ายคลองไผ่ยา 1 แห่ง (กม. 2+200)					1,600,000		1,600,000		3,200,000
98. โครงการซ่อมแซมฝาย คลองสะพานนาค อัน เนื่องมาจากพระราชดำริ	2	2	โครงการ ชลประทาน สุราษฎร์ธานี		800,000		800,000		1,600,000
กิจกรรมหลัก 98.1 ซ่อมแซมฝายคลองสะพานนาค อันเนื่องมาจากพระราชดำริ					800,000		800,000		1,600,000
99. โครงการซ่อมแซมระบบ ส่งน้ำ โครงการทำนบดิน คลองบางพ้อตา อันเนื่องมาจากพระราชดำริ	2	2	โครงการ ชลประทาน สุราษฎร์ธานี		400,000				400,000
กิจกรรมหลัก 99.1 ซ่อมแซม ระบบส่งน้ำ โครงการทำนบ ดินคลองบางพ้อตา อัน เนื่องมาจากพระราชดำริ					400,000				400,000
100. โครงการซ่อมแซมหัว งาน โครงการทำนบดินคลอง บางพ้อตา อันเนื่องมาจากพระราชดำริ	2	2	โครงการ ชลประทาน สุราษฎร์ธานี		700,000		3,000,000		3,700,000
กิจกรรมหลัก 100.1 ซ่อมแซมหัวงานโครงการ ทำนบดินคลองบางพ้อตาอัน เนื่องมาจากพระราชดำริ					700,000		3,000,000		3,700,000

บัญชีรายการชุดโครงการ				งบประมาณดำเนินการ					
แผนงาน / โครงการ	แหล่ง งปม.	ยุทธศาสตร์ ชาติ	หน่วยดำเนินการ	พ.ศ. 2561	พ.ศ. 2562	พ.ศ. 2563	พ.ศ. 2564	พ.ศ. 2565	พ.ศ. 2561 - 2565
101. โครงการปรับปรุง อาคารประกอบบริเวณหัว งานทำนบกดิน สถานีสูบน้ำด้วยไฟฟ้าบ้าน บ่อผุด อันเนื่องมาจากพระราชดำริ	2	2	โครงการ ชลประทาน สุราษฎร์ธานี		21,000,000		21,000,000		42,000,000
กิจกรรมหลัก 101.1 ปรับปรุงอาคารประกอบ บริเวณหัวงานทำนบกดินสถานี สูบน้ำด้วยไฟฟ้าบ้านบ่อผุด อันเนื่องมาจากพระราชดำริ					21,000,000		21,000,000		42,000,000
102. โครงการปรับปรุงระบบ ส่งน้ำ กม.3+100 ถึง กม. 7+600 ท่อส่งน้ำสายใหญ่ โครงการฝายบ้านปลาย น้ำตกอันเนื่องมาจาก พระราชดำริ	2	2	โครงการ ชลประทาน สุราษฎร์ธานี		15,000,000		15,000,000		30,000,000
กิจกรรมหลัก 102.1 ปรับปรุงระบบส่งน้ำ กม. 3+100 ถึง กม.7+600 ท่อส่ง น้ำสายใหญ่โครงการฝายบ้าน ปลายน้ำตก อันเนื่องมาจาก พระราชดำริ					15,000,000		15,000,000		30,000,000
103. โครงการปรับปรุงท่อส่ง น้ำฝายคลองสะพานนาคร อัน เนื่องมาจากพระราชดำริ	2	2	โครงการ ชลประทาน สุราษฎร์ธานี		8,000,000				8,000,000
กิจกรรมหลัก 103.1 ปรับปรุงท่อ ส่งน้ำฝายคลองสะพานนาคร อันเนื่องมาจากพระราชดำริ					8,000,000				8,000,000
104. โครงการปรับปรุง ทางเข้าหัวงานฝายคลอง สะพานนาครอันเนื่องมาจาก พระราชดำริ 1 สาย	2	2	โครงการ ชลประทาน สุราษฎร์ธานี		5,000,000		5,000,000		10,000,000
กิจกรรมหลัก 104.1 ปรับปรุงทางเข้าหัวงานฝาย คลองสะพานนาคร อันเนื่องมาจากพระราชดำริ 1 สาย					5,000,000		5,000,000		10,000,000

บัญชีรายการชุดโครงการ				งบประมาณดำเนินการ					
แผนงาน /โครงการ	แหล่ง งปม.	ยุทธศาสตร์ ชาติ	หน่วยดำเนินการ	พ.ศ. 2561	พ.ศ. 2562	พ.ศ. 2563	พ.ศ. 2564	พ.ศ. 2565	พ.ศ. 2561 - 2565
105. โครงการปรับปรุงอาคาร บ่อพักน้ำบ้านบ่อน้ำฝุดอัน เนื่องมาจากพระราชดำริ	2	2	โครงการ ชลประทาน สุราษฎร์ธานี		1,200,000				1,200,000
กิจกรรมหลัก 105.1 ปรับปรุงอาคารบ่อพักน้ำบ้าน บ่อน้ำฝุดอันเนื่องมาจาก พระราชดำริ					1,200,000				1,200,000
106. โครงการปรับปรุงอาคาร บ่อพักน้ำหนองหุบ อัน เนื่องมาจากพระราชดำริ	2	2	โครงการ ชลประทาน สุราษฎร์ธานี		1,000,000				1,000,000
กิจกรรมหลัก 106.1 ปรับปรุงอาคารบ่อพักน้ำ หนองหุบอันเนื่องมาจาก พระราชดำริ					1,000,000				1,000,000
107. โครงการปรับปรุงท่อ ลอดคลองส่งน้ำสายใหญ่ฝั่ง ขวา กม.10+200 ฝ่ายคลอง ท่าทอง	2	2	โครงการ ชลประทาน สุราษฎร์ธานี		2,500,000				2,500,000
กิจกรรมหลัก 107.1 ปรับปรุง ท่อลอดคลองส่งน้ำ สายใหญ่ ฝั่งขวา กม.10+200 ฝ่าย คลองท่าทอง					2,500,000				2,500,000
108. โครงการท่อลอดถนน เชื่อมคลองส่งน้ำ กม.9+000 คลองส่งน้ำสายใหญ่ฝั่งขวา ฝ่ายคลองไชยา	2	2	โครงการ ชลประทาน สุราษฎร์ธานี		900,000				900,000
กิจกรรมหลัก 108.1 ก่อสร้างท่อลอดถนนเชื่อม คลองส่งน้ำ กม.9+000 คลอง ส่งน้ำสายใหญ่ฝั่งขวาฝ่าย คลองไชยา					900,000				900,000
109. โครงการปรับปรุงทาง ระบายน้ำล้นคลองส่งน้ำ 4 ขวา- สายใหญ่ฝั่งขวา กม.1+850 ฝ่ายคลองท่าทอง	2	2	โครงการ ชลประทาน สุราษฎร์ธานี		1,500,000				1,500,000

บัญชีรายการชุดโครงการ				งบประมาณดำเนินการ					
แผนงาน /โครงการ	แหล่ง งปม.	ยุทธศาสตร์ ชาติ	หน่วยดำเนินการ	พ.ศ. 2561	พ.ศ. 2562	พ.ศ. 2563	พ.ศ. 2564	พ.ศ. 2565	พ.ศ. 2561 - 2565
กิจกรรมหลัก 109.1 ปรับปรุงทางระบายน้ำคัน คลองส่งน้ำ 4ขวา - สายใหญ่ฝั่งขวา กม.1+850 ฝายคลองท่าทอง					1,500,000				1,500,000
110. โครงการท่อลอดถนน เชื่อมคลองส่งน้ำ กม.0+250 และ กม.4+000 คลองส่งน้ำ 1 ซ้าย - สายใหญ่ฝั่งขวา ฝายคลองไชยา	2	2	โครงการ ชลประทาน สุราษฎร์ธานี		1,500,000				1,500,000
กิจกรรมหลัก 110.1 ท่อ ลอดถนนเชื่อมคลองส่งน้ำ กม. 0+250 และ กม.4+000 คลองส่งน้ำ 1 ซ้าย - สายใหญ่ ฝั่งขวา ฝายคลองไชยา					1,500,000				1,500,000
111. โครงการท่อลอดถนน เชื่อมคลองส่งน้ำ กม.2+600, กม.5+120 และ กม.5+200 คลองส่งน้ำสาย 1ขวา - สาย ใหญ่ฝั่งซ้าย ฝายคลองไชยา	2	2	โครงการ ชลประทาน สุราษฎร์ธานี		1,800,000				1,800,000
กิจกรรมหลัก 111.1 ท่อ ลอดถนนเชื่อมคลองส่งน้ำ กม. 2+600,กม.5+120 และ กม. 5+200 คลองส่งน้ำสาย 1ขวา - สายใหญ่ฝั่งซ้าย ฝายคลอง ไชยา					1,800,000				1,800,000
112. โครงการฝายคลองบาง ปริง	2	2	โครงการ ชลประทาน สุราษฎร์ธานี		15,000,000	15,000,000			30,000,000
กิจกรรมหลัก 112.1 ก่อสร้าง ฝายคลองบางปริง					15,000,000	15,000,000			30,000,000
113. โครงการฝาย คลองท่ากระจาย (กปร.)	2	2	โครงการ ชลประทาน สุราษฎร์ธานี		20,000,000				20,000,000
กิจกรรมหลัก 113.1 ก่อสร้างฝายคลองท่ากระจาย (กปร.)					20,000,000				20,000,000
114. โครงการแก้มลิงบ้าน ช้างแห้งห้วยพร้อมอาคาร ประกอบ	2	2	โครงการ ชลประทาน สุราษฎร์ธานี		40,000,000	40,000,000			80,000,000

บัญชีรายการชุดโครงการ				งบประมาณดำเนินการ					
แผนงาน / โครงการ	แหล่ง งปม.	ยุทธศาสตร์ ชาติ	หน่วยดำเนินการ	พ.ศ. 2561	พ.ศ. 2562	พ.ศ. 2563	พ.ศ. 2564	พ.ศ. 2565	พ.ศ. 2561 - 2565
กิจกรรมหลัก 114.1 ก่อสร้างแก้มลิงบ้านช้างแหง ห้าง พร้อมอาคารประกอบ					40,000,000	40,000,000			80,000,000
115. โครงการโครงการสถานี สูบน้ำด้วยไฟฟ้าพร้อมระบบ ส่งน้ำ (จัดหาแหล่งน้ำ สนับสนุนแปลง ส.ป.ก.แปลง บ.ไทยบุญทอง จำกัด)	2	2	โครงการ ชลประทาน สุราษฎร์ธานี		46,000,000				46,000,000
กิจกรรมหลัก 115.1 ก่อสร้าง โครงการสถานีสูบน้ำด้วย ไฟฟ้าพร้อมระบบส่งน้ำ (จัดหาแหล่งน้ำสนับสนุนแปลง ส.ป.ก.แปลงบ.ไทยบุญทอง)					46,000,000				46,000,000
116. โครงการโครงการสถานี สูบน้ำด้วยไฟฟ้าพร้อมระบบ ส่งน้ำ (จัดหาแหล่งน้ำ สนับสนุนแปลง ส.ป.ก.แปลง นายสมโภชน์ รุ่งเขวง)	2	2	โครงการ ชลประทาน สุราษฎร์ธานี		93,000,000				93,000,000
กิจกรรมหลัก 116.1 ก่อสร้าง โครงการสถานีสูบน้ำด้วย ไฟฟ้าพร้อมระบบส่งน้ำ (จัดหาแหล่งน้ำสนับสนุนแปลง ส.ป.ก. แปลงนายสมโภชน์ รุ่งเขวง)					93,000,000				93,000,000
117. โครงการเพิ่ม ประสิทธิภาพระบบระบายน้ำ คลองพุนพิน (บางไทร-ลีเล็ด-บางชนะ)	2	2	โครงการ ชลประทาน สุราษฎร์ธานี		34,000,000				34,000,000
กิจกรรมหลัก 117.1 เพิ่ม ประสิทธิภาพระบบระบายน้ำ คลองพุนพิน (บางไทร-ลีเล็ด- บางชนะ)					34,000,000				34,000,000
118. โครงการแก้มลิงบางท่า ข้าม	2	2	โครงการ ชลประทาน สุราษฎร์ธานี		150,000,000	150,000,000			300,000,000
กิจกรรมหลัก 118.1 ก่อสร้างแก้มลิงบางท่าข้าม					150,000,000	150,000,000			300,000,000

บัญชีรายการชุดโครงการ				งบประมาณดำเนินการ					
แผนงาน / โครงการ	แหล่ง งปม.	ยุทธศาสตร์ ชาติ	หน่วยดำเนินการ	พ.ศ. 2561	พ.ศ. 2562	พ.ศ. 2563	พ.ศ. 2564	พ.ศ. 2565	พ.ศ. 2561 - 2565
119. โครงการแก้มลิงวัดถ้ำ สิงขร ระยะที่ 2	2	2	โครงการ ชลประทาน สุราษฎร์ธานี		17,500,000	17,500,000			35,000,000
กิจกรรมหลัก 119.1 ก่อสร้างแก้มลิงวัดถ้ำสิงขร ระยะที่ 2					17,500,000	17,500,000			35,000,000
120. โครงการพัฒนาแหล่ง กักเก็บน้ำเพื่อใช้ประโยชน์ ด้านการเกษตร	2	2	โครงการ ชลประทาน สุราษฎร์ธานี / ที่ทำการปกครอง อำเภอท่าฉาง		1,000,000		1,000,000		2,000,000
กิจกรรมหลัก 120.1 ก่อสร้างฝายแบบมช. 2527 1 แห่งเพื่อแก้ไขปัญหา ภัยแล้งและเพื่อกักเก็บน้ำ					1,000,000		1,000,000		2,000,000
121. โครงการขุดลอกคลอง ฉวาง ตำบลท่าชี อำเภอบ้าน นาสาร จังหวัดสุราษฎร์ธานี	2	2	โครงการ ชลประทาน สุราษฎร์ธานี / เทศบาลตำบลท่าชี		24,504,000				24,504,000
กิจกรรมหลัก 121.1 ขุดลอก คลองฉวาง ตำบลท่าชี อำเภอ บ้านนาสาร จังหวัด สุ ราษฎร์ธานี					24,504,000				24,504,000
122. โครงการก่อสร้าง Farm bridge 2R-RMC 4 แห่ง ฝายคลองท่าทอง	2	2	โครงการ ชลประทาน สุราษฎร์ธานี					1,600,000	1,600,000
กิจกรรมหลัก 122.1 ก่อสร้าง Farm bridge 2R-RMC 4 แห่ง ฝายคลองท่าทอง								1,600,000	1,600,000
123. โครงการก่อสร้าง Farm bridge 3L-1R-RMC 3 แห่ง ฝายคลองท่าทอง	2	2	โครงการ ชลประทาน สุราษฎร์ธานี					1,200,000	1,200,000
กิจกรรมหลัก 123.1 ก่อสร้าง Farm bridge 3L-1R-RMC 3 แห่ง ฝายคลองท่าทอง								1,200,000	1,200,000

บัญชีรายการชุดโครงการ				งบประมาณดำเนินการ					
แผนงาน /โครงการ	แหล่ง งปม.	ยุทธศาสตร์ ชาติ	หน่วยดำเนินการ	พ.ศ. 2561	พ.ศ. 2562	พ.ศ. 2563	พ.ศ. 2564	พ.ศ. 2565	พ.ศ. 2561 - 2565
124. โครงการแก้มลิงคลอง บอดใต้	2	2	โครงการ ชลประทาน สุราษฎร์ธานี					30,000,000	30,000,000
กิจกรรมหลัก 124.1 ก่อสร้างแก้มลิงคลองบอดใต้								30,000,000	30,000,000
125. โครงการแก้มลิงบาง คราม	2	2	โครงการ ชลประทาน สุราษฎร์ธานี					7,000,000	7,000,000
กิจกรรมหลัก 125.1 ก่อสร้างแก้มลิงบางคราม								7,000,000	7,000,000
126. โครงการแก้มลิงบ้าน คลองสงค์พร้อมอาคาร ประกอบ	2	2	โครงการ ชลประทาน สุราษฎร์ธานี					15,000,000	15,000,000
กิจกรรมหลัก 126.1 ก่อสร้างแก้มลิงบ้านคลองสงค์ พร้อมอาคารประกอบ								15,000,000	15,000,000
127. โครงการแก้มลิงหนอง ท่าใหญ่	2	2	โครงการ ชลประทาน สุราษฎร์ธานี					42,000,000	42,000,000
กิจกรรมหลัก 127.1 ก่อสร้างแก้มลิงหนองท่าใหญ่								42,000,000	42,000,000
128. โครงการแก้มลิงหนอง หานโต	2	2	โครงการ ชลประทาน สุราษฎร์ธานี					22,000,000	22,000,000
กิจกรรมหลัก 128.1 ก่อสร้างแก้มลิงหนองหานโต								22,000,000	22,000,000
129. โครงการแก้มลิงห้วยน้ำ เขียว	2	2	โครงการ ชลประทาน สุราษฎร์ธานี					5,000,000	5,000,000
กิจกรรมหลัก 129.1 ก่อสร้างแก้มลิงห้วยน้ำเขียว								5,000,000	5,000,000
130. โครงการสถานีสูบน้ำ ด้วยไฟฟ้าเขาศรีวิชัยพร้อม ระบบส่งน้ำ	2	2	โครงการ ชลประทาน สุราษฎร์ธานี					30,000,000	30,000,000
กิจกรรมหลัก 130.1 ก่อสร้างสถานีสูบน้ำด้วยไฟฟ้า เขาศรีวิชัยพร้อม ระบบส่งน้ำ								30,000,000	30,000,000

บัญชีรายการชุดโครงการ				งบประมาณดำเนินการ					
แผนงาน /โครงการ	แหล่ง งปม.	ยุทธศาสตร์ ชาติ	หน่วยดำเนินการ	พ.ศ. 2561	พ.ศ. 2562	พ.ศ. 2563	พ.ศ. 2564	พ.ศ. 2565	พ.ศ. 2561 - 2565
131. โครงการสถานีสูบน้ำ ด้วยไฟฟ้าคลองพระปิต พร้อมระบบส่งน้ำ	2	2	โครงการ ชลประทาน สุราษฎร์ธานี					22,000,000	22,000,000
กิจกรรมหลัก 131.1 ก่อสร้างสถานีสูบน้ำด้วยไฟฟ้า คลองพระปิตพร้อมระบบส่งน้ำ								22,000,000	22,000,000
132. โครงการอ่างเก็บน้ำ บางบ้านพร้อมระบบส่งน้ำ (โครงการจัดหาน้ำในพื้นที่ เกษตรแปลงใหญ่นิคม	2	2	โครงการ ชลประทาน สุราษฎร์ธานี					17,000,000	17,000,000
กิจกรรมหลัก 132.1 ก่อสร้างอ่างเก็บน้ำบางบ้าน พร้อมระบบส่งน้ำ (โครงการ จัดหาน้ำในพื้นที่เกษตรแปลง ใหญ่นิคมสหกรณ์พนม)								17,000,000	17,000,000
133. โครงการแก้มลิงทุ่ง ปากขอ ระยะที่ 2	2	2	โครงการก่อสร้าง สำนักงาน ชลประทานที่ 15	351,614,200					351,614,200
กิจกรรมหลัก 133.1 ก่อสร้างแก้มลิงทุ่งปากขอ ระยะที่ 2				351,614,200					351,614,200
134. โครงการอาคารอัดน้ำ บ้านช่องช้างพร้อมระบบส่งน้ำ	2	2	โครงการก่อสร้าง สำนักงาน ชลประทานที่ 15	30,000,000					30,000,000
กิจกรรมหลัก 134.1 ก่อสร้างอาคารอัดน้ำ บ้านช่อง ช้างพร้อมระบบส่งน้ำ				30,000,000					30,000,000
135. โครงการอาคารอัดน้ำ บ้านเขาสายอด	2	2	โครงการก่อสร้าง สำนักงาน ชลประทานที่ 15	7,600,000		7,200,000			14,800,000
กิจกรรมหลัก 135.1 ก่อสร้างอาคารอัดน้ำบ้านเขา สายอด				7,600,000		7,200,000			14,800,000

บัญชีรายการชุดโครงการ				งบประมาณดำเนินการ					
แผนงาน /โครงการ	แหล่ง งปม.	ยุทธศาสตร์ ชาติ	หน่วยดำเนินการ	พ.ศ. 2561	พ.ศ. 2562	พ.ศ. 2563	พ.ศ. 2564	พ.ศ. 2565	พ.ศ. 2561 - 2565
136. โครงการฝายลำคลองวัว	2	2	โครงการก่อสร้าง สำนักงาน ชลประทานที่ 15	27,000,000	27,000,000				54,000,000
กิจกรรมหลัก 136.1 ก่อสร้างฝาย ลำคลองวัว				27,000,000	27,000,000				54,000,000
137. โครงการฝายคลอง หินปูน	2	2	โครงการก่อสร้าง สำนักงาน ชลประทานที่ 15	20,000,000					20,000,000
กิจกรรมหลัก 137.1 ก่อสร้างฝายคลองหินปูน				20,000,000					20,000,000
138. โครงการฝายคลอง กงหนึ่ง	2	2	โครงการก่อสร้าง สำนักงาน ชลประทานที่ 15	22,000,000					22,000,000
กิจกรรมหลัก 138.1 ก่อสร้างฝายคลองกงหนึ่ง				22,000,000					22,000,000
139. โครงการแก้มลิงพร้อม อาคารประกอบ โครงการ แก้มลิงบ้านเกาะยวนตำบล ท่ากระดาน อำเภอศรีรัตนนิคม จังหวัดสุราษฎร์ธานี	2	2	สำนักงาน ก่อสร้าง ชลประทานขนาด กลางที่ 15	68,600,000	50,000,000				118,600,000
140.โครงการอ่างเก็บน้ำธาร ประเวศ ตำบลบ้านใต้ อำเภอ เกาะพะงัน จังหวัดสุราษฎร์ธานี	2	2	สำนักงาน ก่อสร้าง ชลประทานขนาด กลางที่ 15				150,820,000	211,640,000	362,460,000
141. โครงการสถานีสูบน้ำ ด้วยไฟฟ้าพร้อมระบบส่งน้ำ คลองยัน ตำบลตะกุกเหนือ อำเภอ วิภาวดี จังหวัดสุราษฎร์ธานี	2	2	สำนักงาน ก่อสร้าง ชลประทานขนาด กลางที่ 15				80,000,000	100,000,000	180,000,000
142. โครงการอ่างเก็บน้ำ คลองสี่กั๊กอันเนื่องมาจาก พระราชดำริ ตำบลคลองชะอุ่น อำเภอ พนม จังหวัดสุราษฎร์ธานี	2	2	สำนักงาน ก่อสร้าง ชลประทานขนาด กลางที่ 15					119,540,000	119,540,000

บัญชีรายการชุดโครงการ				งบประมาณดำเนินการ					
แผนงาน / โครงการ	แหล่ง งปม.	ยุทธศาสตร์ ชาติ	หน่วยดำเนินการ	พ.ศ. 2561	พ.ศ. 2562	พ.ศ. 2563	พ.ศ. 2564	พ.ศ. 2565	พ.ศ. 2561 - 2565
143. โครงการอ่างเก็บน้ำ คลองตาล ตำบลบ้านส้อง อำเภอเวียงสระ จังหวัดสุราษฎร์ธานี	2	2	สำนักงาน ก่อสร้าง ชลประทานขนาด กลางที่ 15					212,500,000	212,500,000
144. โครงการแก้มลิงพร้อม อาคารประกอบ โครงการ แก้มลิงบ้านไทรขบ ตำบลลิ ป็น อำเภอพระแสง จังหวัดสุราษฎร์ธานี	2	2	สำนักงาน ก่อสร้าง ชลประทานขนาด กลางที่ 15					120,000,000	120,000,000
145. โครงการแก้มลิงบ้าน สวยศรี	2	2	โครงการก่อสร้าง สำนักงาน ชลประทานที่ 15	22,000,000			30,000,000		52,000,000
กิจกรรมหลัก 145.1 ก่อสร้างแก้มลิงบ้านสวยศรี				22,000,000			30,000,000		52,000,000
146. โครงการขุดลอกหน้า ฝายบ้านควนทองพร้อม ซ่อมแซมส่วนประกอบ	2	2	โครงการก่อสร้าง สำนักงาน ชลประทานที่ 15	1,900,000					1,900,000
กิจกรรมหลัก 146.1 ขุด ลอกหน้าฝายบ้านซ่อมแซม ส่วนประกอบควนทอง				1,900,000					1,900,000
147. โครงการสถานีสูบน้ำ ด้วยไฟฟ้าห้วยด่านพร้อม ระบบส่งน้ำ	2	2	โครงการก่อสร้าง สำนักงาน ชลประทานที่ 15			18,000,000			18,000,000
กิจกรรมหลัก 147.1 ก่อสร้าง สถานีสูบน้ำด้วยไฟฟ้าห้วย ด่านพร้อมระบบส่งน้ำ						18,000,000			18,000,000
148. โครงการอาคารอัดน้ำ บ้านเบ็ญจแบบ	2	2	โครงการก่อสร้าง สำนักงาน ชลประทานที่ 15			17,000,000			17,000,000
กิจกรรมหลัก 148.1 ก่อสร้างอาคารอัดน้ำบ้าน เบ็ญจแบบ						17,000,000			17,000,000

บัญชีรายการชุดโครงการ				งบประมาณดำเนินการ					
แผนงาน /โครงการ	แหล่ง งปม.	ยุทธศาสตร์ ชาติ	หน่วยดำเนินการ	พ.ศ. 2561	พ.ศ. 2562	พ.ศ. 2563	พ.ศ. 2564	พ.ศ. 2565	พ.ศ. 2561 - 2565
149. โครงการฝายบ้าน หัวหมากบน	2	2	โครงการก่อสร้าง สำนักงาน ชลประทานที่ 15			28,000,000			28,000,000
กิจกรรมหลัก 149.1ก่อสร้าง ฝายบ้านหัวหมากบน						28,000,000			28,000,000
150. โครงการฝายคลองพระ ปิด	2	2	โครงการก่อสร้าง สำนักงาน ชลประทานที่ 15			25,000,000			25,000,000
กิจกรรมหลัก 150.1 ก่อสร้างฝายคลองพระปิด						25,000,000			25,000,000
151. โครงการอาคารอัดน้ำ บ้านศรีวิชัย	2	2	โครงการก่อสร้าง สำนักงาน ชลประทานที่ 15			12,000,000			12,000,000
กิจกรรมหลัก 151.1 ก่อสร้างอาคารอัดน้ำบ้านศรี วิชัย						12,000,000			12,000,000
กรมส่งเสริมการเกษตร									
152. โครงการอาสาสมัคร เกษตร	2	2	สำนักงานเกษตร จังหวัด สุราษฎร์ธานี	169,600	169,600	203,600	203,600	203,600	950,000
กิจกรรมหลัก 152.1 ขับเคลื่อนงานอาสาสมัคร เกษตร ส่งเสริมและสนับสนุน เครือข่ายอาสาสมัครเกษตร				169,600	169,600	203,600	203,600	203,600	950,000
153. โครงการพัฒนา เกษตรกรปราดเปรื่อง(Smart Farmer)	2	2	สำนักงานเกษตร จังหวัด สุราษฎร์ธานี	77,200	77,200	204,500	204,500	204,500	767,900
กิจกรรมหลัก 153.1 พัฒนา เกษตรกรปราดเปรื่อง (Smart Farmer)				77,200	77,200	204,500	204,500	204,500	767,900
154. โครงการบริหารจัดการ เขตเกษตรเศรษฐกิจสำหรับ สินค้าเกษตรที่สำคัญ (Zoning)	2	2	สำนักงานเกษตร จังหวัด สุราษฎร์ธานี	95,000	95,000	308,000	308,000	308,000	1,114,000

บัญชีรายการชุดโครงการ				งบประมาณดำเนินการ					
แผนงาน / โครงการ	แหล่ง งปม.	ยุทธศาสตร์ ชาติ	หน่วยดำเนินการ	พ.ศ. 2561	พ.ศ. 2562	พ.ศ. 2563	พ.ศ. 2564	พ.ศ. 2565	พ.ศ. 2561 - 2565
กิจกรรมหลัก 154.1 จัดทำ แผนที่การจัดการพื้นที่ (Zoning) ระดับอำเภอ				57,000	57,000				114,000
กิจกรรมหลัก 154.2 จัดทำ แผนที่การจัดการพื้นที่ (Zoning) ระดับจังหวัด				38,000	38,000				76,000
กิจกรรมหลัก 154.3 มีแบบ บูรณาการโครงการและ เกษตรกร มีการปรับเปลี่ยนการผลิต						308,000	308,000	308,000	924,000
155. โครงการส่งเสริม การเกษตรในรูปแบบแปลง ใหญ่	2	2	สำนักงานเกษตร จังหวัด สุราษฎร์ธานี	10,210,000	10,210,000	10,210,000	10,210,000	10,210,000	51,050,000
กิจกรรมหลัก 155.1 พื้นที่ เกษตรและเกษตรกรใน รูปแบบแปลงใหญ่ได้รับการ พัฒนา				10,210,000	10,210,000	10,210,000	10,210,000	10,210,000	51,050,000
156. โครงการลดความเสี่ยง เกษตรกรจากการระบาดของ ศัตรูพืช	2	2	สำนักงานเกษตร จังหวัด สุราษฎร์ธานี	584,700	584,700		584,700		1,754,100
กิจกรรมหลัก 156.1 พัฒนา ศักยภาพศูนย์จัดการศัตรูพืช				584,700	584,700		584,700		1,754,100
157. โครงการศูนย์เรียนรู้ เพิ่มประสิทธิภาพการผลิต สินค้าเกษตร	2	2	สำนักงานเกษตร จังหวัด สุราษฎร์ธานี	2,300,000	2,300,000	1,949,800	1,949,800	1,949,800	10,449,400
กิจกรรมหลัก 157.1 พัฒนา ศักยภาพของ ศพก.และ เครือข่าย				2,300,000	2,300,000	1,949,800	1,949,800	1,949,800	10,449,400
158. โครงการส่งเสริมการ เพิ่มประสิทธิภาพการผลิต ปาล์มน้ำมัน	2	2	สำนักงานเกษตร จังหวัด สุราษฎร์ธานี			110,000	110,000	110,000	330,000
กิจกรรมหลัก 158.1 ส่งเสริมการเพิ่มประสิทธิภาพ การผลิตปาล์มน้ำมัน						110,000	110,000	110,000	330,000
กระทรวงอุตสาหกรรม									
สำนักงานปลัดกระทรวงอุตสาหกรรม									

บัญชีรายการชุดโครงการ				งบประมาณดำเนินการ					
แผนงาน /โครงการ	แหล่ง งปม.	ยุทธศาสตร์ ชาติ	หน่วยดำเนินการ	พ.ศ. 2561	พ.ศ. 2562	พ.ศ. 2563	พ.ศ. 2564	พ.ศ. 2565	พ.ศ. 2561 - 2565
159. โครงการพัฒนาขีด ความสามารถในการแข่งขัน ของอุตสาหกรรมแปรรูป การเกษตรในภูมิภาค (OPOAI) ตามแนวทาง ปรัชญาเศรษฐกิจพอเพียง	2	2	สำนักงาน อุตสาหกรรม จังหวัดสุราษฎร์ ธานี	440,000	440,000	520,000	520,000		1,920,000
กิจกรรมหลัก 159.1 พัฒนา ขีดความสามารถในการ แข่งขันของอุตสาหกรรมแปรรูป การเกษตร				440,000	440,000	520,000	520,000		1,920,000
กระทรวงศึกษาธิการ									
สำนักงานคณะกรรมการการอุดมศึกษา									
160. โครงการพัฒนา ยางพาราดลอดห่วงโซ่คุณค่า รองรับระเบียงเศรษฐกิจ ภาคใต้(Natural Rubber Value Chain Development under Southern Economic Corridor, SEC)	2	2	มหาวิทยาลัย สงขลานครินทร์ วิทยาเขต สุราษฎร์ธานี			785,000,000			785,000,000
กิจกรรมหลัก 160.1 การ พัฒนายางพาราดลอดห่วงโซ่ คุณค่ารองรับระเบียง เศรษฐกิจภาคใต้						785,000,000			785,000,000
161. โครงการจัดตั้งศูนย์การ พัฒนาอุตสาหกรรมปาล์ม น้ำมันอย่างครบวงจร	2	2	มหาวิทยาลัย สงขลานครินทร์ วิทยาเขต สุราษฎร์ธานี			500,000,000			500,000,000
กิจกรรมหลัก 161.1 จัดตั้ง ศูนย์การพัฒนาอุตสาหกรรม ปาล์มน้ำมันอย่างครบวงจร						500,000,000			500,000,000

บัญชีรายการชุดโครงการ				งบประมาณดำเนินการ					
แผนงาน /โครงการ	แหล่ง งปม.	ยุทธศาสตร์ ชาติ	หน่วยดำเนินการ	พ.ศ. 2561	พ.ศ. 2562	พ.ศ. 2563	พ.ศ. 2564	พ.ศ. 2565	พ.ศ. 2561 - 2565
162. โครงการจัดตั้งศูนย์นวัตกรรมอัจฉริยะและเทคโนโลยีปัญญาประดิษฐ์ด้านการวิจัยความเป็นเลิศเพื่อเพิ่มมูลค่าผลิตภัณฑ์ไม้ยางพารา และไม้ปาล์มน้ำมันรองรับระเบียบเศรษฐกิจภาคใต้(Smart Innovation and Artificial Intelligence Excellence Research Center for Value - Added Products of Rubberwood and Oil Palm Wood under Southern Economic Corridor, SEC)	2	2	มหาวิทยาลัยสงขลานครินทร์ วิทยาเขตสุราษฎร์ธานี			159,000,000			159,000,000
กิจกรรมหลัก 162.1 จัดตั้งศูนย์นวัตกรรมอัจฉริยะและเทคโนโลยีปัญญาประดิษฐ์ด้านการวิจัยความเป็นเลิศเพื่อเพิ่มมูลค่าผลิตภัณฑ์ไม้ยางพารา และไม้ปาล์มน้ำมันรองรับระเบียบเศรษฐกิจภาคใต้						159,000,000			159,000,000
163. โครงการจัดตั้งสถาบันวิจัย และพัฒนาผลิตภัณฑ์ Oleochemicals แบบครบวงจร	2	2	มหาวิทยาลัยสงขลานครินทร์ วิทยาเขตสุราษฎร์ธานี			355,000,000			355,000,000
กิจกรรมหลัก 163.1 จัดตั้งสถาบันวิจัย และพัฒนาผลิตภัณฑ์ Oleochemicals แบบครบวงจร						355,000,000			355,000,000
รวม 163 โครงการ				1,380,090,700	1,615,780,500	2,965,205,900	930,010,600	969,465,900	7,760,553,600
โครงการที่ขอรับการสนับสนุน อปท.									

บัญชีรายการชุดโครงการ				งบประมาณดำเนินการ					
แผนงาน / โครงการ	แหล่ง งปม.	ยุทธศาสตร์ ชาติ	หน่วยดำเนินการ	พ.ศ. 2561	พ.ศ. 2562	พ.ศ. 2563	พ.ศ. 2564	พ.ศ. 2565	พ.ศ. 2561 - 2565
1. โครงการอบรมพัฒนา คุณภาพยางพาราและ ผลิตภัณฑ์แปรรูปจาก ยางพาราเพื่อสร้างมูลค่าเพิ่ม	3	2	องค์การบริหาร ส่วนจังหวัด สุราษฎร์ธานี	700,000					700,000
กิจกรรมหลัก 1.1 จัดอบรม ให้ความรู้				700,000					700,000
2. โครงการจัดตั้งโรงสีข้าว ชุมชนขนาดเล็กพร้อม โรงสีชุมชนสีเขียว	3	2	เทศบาลตำบล บ้านตาขุน			1,500,000		1,500,000	3,000,000
กิจกรรมหลัก 2.1 ก่อสร้าง อาคารโรงเรือน						1,500,000		1,500,000	3,000,000
รวม 2 โครงการ				700,000		1,500,000		1,500,000	3,700,000
โครงการที่ขอรับการสนับสนุนจากภาคเอกชน ชุมชน (ถ้ามี)									
1. โครงการการจัดการป่าไม้ อย่างยั่งยืนในระดับสากล ตามมาตรฐาน FSC และ FEFC (สร้างโรงงานแปรรูป ผลิตภัณฑ์จากไม้ยางพารา)	4	2	สหกรณ์กองทุน สวนยางพ่าง พรมคร จำกัด	30,000,000					30,000,000
กิจกรรมหลัก 1.1 สร้าง โรงงานแปรรูปผลิตภัณฑ์จาก ไม้ยางพาราและอาคาร ประกอบ				20,000,000					20,000,000
กิจกรรมหลัก 1.2 ปรับพื้นที่ บริเวณก่อสร้าง				3,000,000					3,000,000
กิจกรรมหลัก 1.3 จัดซื้อ				7,000,000					7,000,000
รวม 1 โครงการ				30,000,000					30,000,000
แผนงานที่ 1.2.1 ส่งเสริมและพัฒนายกระดับมาตรฐานสินค้าเกษตร (พืช, ประมง, ปศุสัตว์)									
โครงการจังหวัด									
1.โครงการส่งเสริมการผลิต ไม้ผลแบบแปลงใหญ่ (ไม้ผล พืชผัก)	1	2	สำนักงานเกษตร จังหวัดสุราษฎร์ธานี	4,832,800	3,553,000	1,002,000		1,000,000	10,387,800
กิจกรรมหลัก 1.1 การลด ต้นทุนและเพิ่มประสิทธิภาพ การผลิตไม้ผล				2,082,800	1,940,000				4,022,800
กิจกรรมหลัก 1.2 การเพิ่ม ช่องทางการตลาด				2,200,000					2,200,000

บัญชีรายการชุดโครงการ				งบประมาณดำเนินการ					
แผนงาน /โครงการ	แหล่ง งปม.	ยุทธศาสตร์ ชาติ	หน่วยดำเนินการ	พ.ศ. 2561	พ.ศ. 2562	พ.ศ. 2563	พ.ศ. 2564	พ.ศ. 2565	พ.ศ. 2561 - 2565
กิจกรรมหลัก 1.3 การจัดการศัตรูพืชและความปลอดภัยของผลผลิตการเกษตร				500,000					500,000
กิจกรรมหลัก 1.4 การตลาด Digital marketing ผลไม้จังหวัดสุราษฎร์ธานี					1,500,000				1,500,000
กิจกรรมหลัก 1.5 ส่งเสริมการตรวจวิเคราะห์สารพิษตกค้าง						958,000			958,000
กิจกรรมหลัก 1.6 การติดตามและประเมินผลโครงการ				50,000	113,000	44,000			207,000
2. โครงการเพิ่มประสิทธิภาพการผลิตพืชเศรษฐกิจ (ปาล์ม พืชผัก)	1	2	สำนักงานเกษตรจังหวัดสุราษฎร์ธานี				2,740,440		2,740,440
กิจกรรมหลัก 2.1 ส่งเสริมและพัฒนาการผลิตผัก							450,000		450,000
กิจกรรมหลัก 2.2 ส่งเสริมการลงทุนและเพิ่ม							850,200		850,200
กิจกรรมหลัก 2.3 ส่งเสริมการป้องกันกำจัดศัตรูพืช							360,240		360,240
กิจกรรมหลัก 2.4 ติดตามประเมินผล							30,000		30,000
กิจกรรมหลัก 2.5 เพิ่มศักยภาพการแข่งขันภาคเกษตรและอุตสาหกรรมเกษตรด้วยการประชาสัมพันธ์ส่งเสริมเกษตรคุณภาพจังหวัดสุราษฎร์ธานี							1,050,000		1,050,000
3. โครงการศึกษาคุณภาพดินและน้ำในพื้นที่อำเภอบ้านดอนเพื่อกำหนดพื้นที่เหมาะสมต่อการทำประมงหรือเพาะเลี้ยงหอย	1	2	สำนักงานประมงจังหวัดสุราษฎร์ธานี	8,000,000	1,870,000				9,870,000

บัญชีรายการชุดโครงการ				งบประมาณดำเนินการ					
แผนงาน /โครงการ	แหล่ง งปม.	ยุทธศาสตร์ ชาติ	หน่วยดำเนินการ	พ.ศ. 2561	พ.ศ. 2562	พ.ศ. 2563	พ.ศ. 2564	พ.ศ. 2565	พ.ศ. 2561 - 2565
กิจกรรมหลัก 3.1 ศึกษา คุณภาพ ดิน น้ำและสภาพในพื้นที่อ่าว บ้านดอน				870,000	900,000				1,770,000
กิจกรรมหลัก 3.2 สร้างความ เข้มแข็งให้กลุ่มเกษตรกรผู้ เพาะเลี้ยงและชาวประมง ชายฝั่ง				740,000	770,000				1,510,000
กิจกรรมหลัก 3.3 เฝ้าระวัง มาตรฐานคุณภาพแหล่งผลิต และการทำประมงที่ผิด กฎหมาย				180,000	200,000				380,000
กิจกรรมหลัก 3.4 ปักหลัก แนวเขตพื้นที่ที่เหมาะสมใน การเลี้ยงหอย				6,210,000					6,210,000
4. โครงการเพิ่มศักยภาพการ ผลิตและยกระดับคุณภาพปู ทะเลโดยใช้นวัตกรรม	1	2	สำนักงานประมง จังหวัด สุราษฎร์ธานี				1,500,000		1,500,000
กิจกรรมหลัก 4.1 เพิ่ม ศักยภาพการผลิตและ ยกระดับคุณภาพปูทะเลโดย ใช้นวัตกรรม							1,500,000		1,500,000
5. โครงการส่งเสริมการ เพาะพันธุ์ปลาเม็งและผลิต ลูกพันธุ์สัตว์น้ำโดยการมีส่วนร่วม ของชุมชนในการจัดการ ทรัพยากรสัตว์น้ำจืดที่สำคัญ ของจังหวัดสุราษฎร์ธานี	1	2	สำนักงานประมง จังหวัด สุราษฎร์ธานี				7,000,000		7,000,000
กิจกรรมหลัก 5.1 พัฒนาการผลิตปลาเม็ง							4,000,000		4,000,000
กิจกรรมหลัก 5.2 เตรียม ความพร้อมการเข้าสู่สิ่งบ่งชี้ ทางภูมิศาสตร์ปลาเม็ง (GI)							500,000		500,000
กิจกรรมหลัก 5.3 ผลิตพันธุ์ กุ้งก้ามกราม							1,200,000		1,200,000
กิจกรรมหลัก 5.4 สร้าง จิตสำนึกการทำประมงที่เชิง อนุรักษ์							400,000		400,000

บัญชีรายการชุดโครงการ				งบประมาณดำเนินการ					
แผนงาน /โครงการ	แหล่ง งปม.	ยุทธศาสตร์ ชาติ	หน่วยดำเนินการ	พ.ศ. 2561	พ.ศ. 2562	พ.ศ. 2563	พ.ศ. 2564	พ.ศ. 2565	พ.ศ. 2561 - 2565
กิจกรรมหลัก 5.5 ปลอ่ยพันธุ์ กึ่งก้ำกรรมและจัดทำข้อมูล ผลผลิต							900,000		900,000
6. โครงการเฝ้าระวังคุณภาพ การเลี้ยงหอยนางรมในจังหวัด สุราษฎร์ธานี และพัฒนา เครื่องต้นแบบในการบำบัด สิ่งปนเปื้อนหอยสองฝา ระบบอิเล็กทรอนิกส์	1	2	สำนักงานประมง จังหวัด สุราษฎร์ธานี				5,100,000		5,100,000
กิจกรรมหลัก 6.1 เฝ้าระวัง คุณภาพการเลี้ยงหอยนางรมใน จังหวัดสุราษฎร์ธานี							4,180,000		4,180,000
กิจกรรมหลัก 6.2 พัฒนา เครื่องต้นแบบในการบำบัดสิ่ง ปนเปื้อนหอยสองฝา ระบบอิ เล็คทรอนิกส์							920,000		920,000
7. โครงการพัฒนาอาชีพด้าน การประมงในโรงเรียนและ สร้างอาชีพเสริมให้เกษตรกร ชาวสวนยาง ให้เกิดความเข้มแข็ง	1	2	สำนักงานประมง จังหวัด สุราษฎร์ธานี				3,000,000		3,000,000
กิจกรรมหลัก 7.1 ส่งเสริม การเลี้ยงปลาในโรงเรียน							250,000		250,000
กิจกรรมหลัก 7.2 ส่งเสริม การเลี้ยงปลาในบ่อผ้าใบตาม มาตรฐาน กรมประมง							2,500,000		2,500,000
กิจกรรมหลัก 7.3 ประมง เสริม เพิ่มอาชีพ							250,000		250,000
8. โครงการรื้อถอนพื้นที่เลี้ยง หอยแครงนอกเขตอนุญาต	1	2	สำนักงานประมง จังหวัด สุราษฎร์ธานี		15,530,000				15,530,000
กิจกรรมหลัก 8.1 รื้อถอน คอกหอยและสิ่งปลูกสร้าง					15,530,000				15,530,000

บัญชีรายการชุดโครงการ				งบประมาณดำเนินการ					
แผนงาน /โครงการ	แหล่ง งปม.	ยุทธศาสตร์ ชาติ	หน่วยดำเนินการ	พ.ศ. 2561	พ.ศ. 2562	พ.ศ. 2563	พ.ศ. 2564	พ.ศ. 2565	พ.ศ. 2561 - 2565
9. โครงการพัฒนาแหล่งผลิต สัตว์น้ำเศรษฐกิจ ในแหล่งน้ำ ธรรมชาติอย่างมีส่วนร่วมให้ เกิดความยั่งยืน	1	2	สำนักงานประมง จังหวัด สุราษฎร์ธานี			8,600,000		9,600,000	18,200,000
กิจกรรมหลัก 9.1 สร้าง เครือข่ายเยาวชนอนุรักษ์ ทรัพยากรสัตว์น้ำ และเพิ่ม ผลผลิตสัตว์น้ำจืดที่มีมูลค่าทาง เศรษฐกิจในแหล่งน้ำธรรมชาติ						4,600,000		4,600,000	9,200,000
กิจกรรมหลัก 9.2 สร้าง กลุ่มอาสาสมัครอนุรักษ์ ทรัพยากรสัตว์น้ำ ให้เกิดความยั่งยืน และเพิ่ม ผลผลิตสัตว์น้ำเศรษฐกิจทาง ทะเลที่สำคัญของจังหวัดสุ ราษฎร์ธานี						2,500,000		3,500,000	6,000,000
กิจกรรมหลัก 9.3 เพิ่ม ผลผลิตสัตว์น้ำเศรษฐกิจทาง ทะเลสำหรับพื้นที่ ระบบนิเวศในอ่าวบ้านดอน						1,500,000		1,500,000	3,000,000
10. โครงการผลิตหอย นางรมปลอดภัย และส่งเสริม การตลาดสินค้า ประมงคอบวก เพื่อสร้าง	1	2	สำนักงานประมง จังหวัด สุราษฎร์ธานี			5,000,000		5,000,000	10,000,000
กิจกรรมหลัก 10.1 ฝึกระวัง ผลผลิตหอยนางรม						500,000		500,000	1,000,000
กิจกรรมหลัก 10.2 สนับสนุน เครื่องบำบัดสิ่งปนเปื้อนหอย สองฝา						1,500,000			1,500,000
กิจกรรมหลัก 10.3 ส่งเสริม การตลาดผลผลิตสัตว์น้ำ ชายฝั่งสำคัญ (กุ้งทะเล หอย นางรม และหอยทะเลอื่นๆ						3,000,000		4,500,000	7,500,000

บัญชีรายการชุดโครงการ				งบประมาณดำเนินการ					
แผนงาน /โครงการ	แหล่ง งปม.	ยุทธศาสตร์ ชาติ	หน่วยดำเนินการ	พ.ศ. 2561	พ.ศ. 2562	พ.ศ. 2563	พ.ศ. 2564	พ.ศ. 2565	พ.ศ. 2561 - 2565
11. โครงการส่งเสริมการใช้ นวัตกรรมหัวเชื้อจุลินทรีย์ เพื่อการผลิตกุ้งทะเลคุณภาพ ในกลุ่มผู้เลี้ยงกุ้งทะเลและ ฟื้นฟูคุณภาพดินและน้ำใน อ่าวบ้านดอน	1	2	สำนักงานประมง จังหวัดสุราษฎร์ธานี			5,000,000		5,000,000	10,000,000
กิจกรรมหลัก 11.1 บำบัด ฟื้นฟูอ่าวบ้านดอนด้วยจุลินทรีย์						3,500,000		3,500,000	7,000,000
กิจกรรมหลัก 11.2 ส่งเสริม การผลิตจุลินทรีย์ ปม. 1 ตาม มาตรฐานห้องปฏิบัติการ						1,500,000		1,500,000	3,000,000
12. โครงการ ส่งเสริมและ พัฒนาอาชีพการเกษตรตาม แนวเศรษฐกิจพอเพียงใน พื้นที่จัดสรรที่ดินทำกิน ตาม นโยบายรัฐบาล (สปก.)	1	2	สำนักงานสหกรณ์ จังหวัดสุราษฎร์ธานี		17,341,000				17,341,000
กิจกรรมหลัก 12.1 ส่งเสริม และพัฒนาระบบตลาดและ สร้างเครือข่ายตลาดสินค้า เกษตรปลอดภัย					13,276,000				13,276,000
กิจกรรมหลัก 12.2 ส่งเสริม การผลิตสินค้าเกษตรปลอดภัย					3,565,000				3,565,000
กิจกรรมหลัก 12.3 ส่งเสริม การตลาดสินค้าปลอดภัย					500,000				500,000
13. โครงการพัฒนาศักยภาพ การผลิตรวบรวมผลไม้แบบ ครบวงจรผ่านกระบวนการ สถาบันเกษตรกร	1	2	สำนักงาน สหกรณ์จังหวัด สุราษฎร์ธานี			3,599,100		3,000,000	6,599,100
กิจกรรมหลัก 13.1 ก่อสร้าง อาคาร เอนกประสงค์เพื่อ รวบรวมและจำหน่าย ผลไม้						3,599,100		3,000,000	6,599,100

บัญชีรายการชุดโครงการ				งบประมาณดำเนินการ					
แผนงาน /โครงการ	แหล่ง งปม.	ยุทธศาสตร์ ชาติ	หน่วยดำเนินการ	พ.ศ. 2561	พ.ศ. 2562	พ.ศ. 2563	พ.ศ. 2564	พ.ศ. 2565	พ.ศ. 2561 - 2565
14. โครงการยกระดับ คุณภาพชีวิตเกษตรกรด้วย การปลูกพืชในระบบอินทรีย์ จากการผลิตสู่การตลาด	1	2	สำนักงานเกษตร และสหกรณ์ จังหวัด สุราษฎร์ธานี	2,100,000					2,100,000
กิจกรรมหลัก 14.1 ถ่ายทอด องค์ความรู้ระบบการผลิตพืช อินทรีย์แบบบูรณาการและ พัฒนาศักยภาพกลุ่มเกษตรกร เป้าหมายให้มีความสามารถในการ การผลิตพืชได้ตามมาตรฐาน ความปลอดภัย				450,000					450,000
กิจกรรมหลัก 14.2 พัฒนา พื้นที่ทางการเกษตรให้มี สภาพแวดล้อมที่ เอื้อต่อการผลิตพืชอินทรีย์				1,350,000					1,350,000
กิจกรรมหลัก 14.3 ตรวจสอบ รับรองมาตรฐาน GAP/Organic Thailand				100,000					100,000
กิจกรรมหลัก 14.4 เชื่อมโยง และพัฒนาช่องทางทางการตลาด สร้างช่องทางจัดจำหน่าย ผลผลิต ของเกษตรกร				200,000					200,000
15. โครงการศูนย์เรียนรู้และ ถ่ายทอดเทคโนโลยีการ เพาะเลี้ยงสัตว์น้ำเศรษฐกิจ เพื่อชุมชน	1	2	มหาวิทยาลัย สงขลานครินทร์ วิทยาเขต สุราษฎร์ธานี	25,970,000					25,970,000
กิจกรรมหลัก 15.1 สร้าง ศูนย์เรียนรู้และถ่ายทอด เทคโนโลยี				15,600,000					15,600,000
กิจกรรมหลัก 15.2 จัดทำ ครุภัณฑ์สำหรับ ห้องปฏิบัติการตรวจวิเคราะห์ ทางเคมี				8,000,000					8,000,000
กิจกรรมหลัก 15.3 ผลิตลูก พันธุ์สัตว์น้ำคุณภาพ				1,000,000					1,000,000

บัญชีรายการชุดโครงการ				งบประมาณดำเนินการ					
แผนงาน /โครงการ	แหล่ง งปม.	ยุทธศาสตร์ ชาติ	หน่วยดำเนินการ	พ.ศ. 2561	พ.ศ. 2562	พ.ศ. 2563	พ.ศ. 2564	พ.ศ. 2565	พ.ศ. 2561 - 2565
กิจกรรมหลัก 15.4 จัดอบรม เชิงปฏิบัติการ/สัมมนา/เสวนา ความรู้สัตว์น้ำเศรษฐกิจ				1,000,000					1,000,000
กิจกรรมหลัก 15.5 บริการ ตรวจสอบคุณภาพสัตว์น้ำ ตรวจ วิเคราะห์คุณภาพด้านน้ำและ อาหารสัตว์น้ำ				370,000					370,000
16. โครงการเตรียมความ พร้อมเพื่อลดความเสี่ยงการ สูญเสียด้านปศุสัตว์ในช่วง เกิดภัยธรรมชาติ	1	2	สำนักงานปศุสัตว์ จังหวัด สุราษฎร์ธานี		10,000,000				10,000,000
กิจกรรมหลัก 16.1 สร้าง คอกพักสัตว์แบบเคลื่อนที่ สำหรับสัตว์เล็กและสัตว์ใหญ่					4,000,000				4,000,000
กิจกรรมหลัก 16.2 ก่อสร้าง โรงเก็บเสบียงอาหารสัตว์					4,000,000				4,000,000
กิจกรรมหลัก 16.3 จัดทำ แปลงพืชอาหาร สัตว์					1,000,000				1,000,000
กิจกรรมหลัก 16.4 จัดหา เสบียงอาหารสัตว์สำรอง					1,000,000				1,000,000
17. โครงการพัฒนาศักยภาพ การผลิตปศุสัตว์ให้ปลอดภัย ได้คุณภาพ	1	2	สำนักงานปศุสัตว์ จังหวัด สุราษฎร์ธานี				3,500,000		3,500,000
กิจกรรมหลัก 17.1 ผลิตปศุสัตว์ ที่ปลอดภัยได้คุณภาพสำหรับ เกษตรกรรายย่อยดำเนินการ ส่งเสริมการเลี้ยงปศุสัตว์ให้ผ่าน การรับรอง GFM และได้คุณภาพ							3,050,000		3,050,000
กิจกรรมหลัก 17.2 กิจกรรม ตรวจสอบคุณภาพนมโรงเรียน							450,000		450,000
18. โครงการฉลากคาร์บอน ฟุตพริ้นท์สำหรับผลิตภัณฑ์ ชุมชน	1	2	สำนักงาน อุตสาหกรรม จังหวัด สุราษฎร์ธานี			3,000,000			3,000,000

บัญชีรายการชุดโครงการ				งบประมาณดำเนินการ					
แผนงาน / โครงการ	แหล่ง งปม.	ยุทธศาสตร์ ชาติ	หน่วยดำเนินการ	พ.ศ. 2561	พ.ศ. 2562	พ.ศ. 2563	พ.ศ. 2564	พ.ศ. 2565	พ.ศ. 2561 - 2565
กิจกรรมหลัก 18.1 คัดเลือกผลิตภัณฑ์ชุมชนใน พื้นที่เป้าหมายที่มีความพร้อม และเหมาะสมต่อการส่งเสริม ตลาดคาร์บอนฟุตพริ้นท์						8,300			8,300
กิจกรรมหลัก 18.2 จัดอบรม ให้ความรู้ความเข้าใจตลาด คาร์บอนฟุตพริ้นท์ สำหรับผลิตภัณฑ์						107,504			107,504
กิจกรรมหลัก 18.3 ดำเนิน กิจกรรมคำนวณการปล่อยก๊าซ เรือนกระจกของผลิตภัณฑ์ ชุมชน						2,684,196			2,684,196
กิจกรรมหลัก 18.4 สนับสนุนให้มีการดำเนินการ และขอรับรองตลาดคาร์บอน ฟุตพริ้นท์ของผลิตภัณฑ์ชุมชน						200,000			200,000
19. โครงการพัฒนา ประสิทธิภาพ การแปรรูปผลิตภัณฑ์ การเกษตร (พืชสมุนไพร / ประมง/ ไม้ผล)	1	2	มหาวิทยาลัยราช ภัฏสุราษฎร์ธานี		16,303,400				16,303,400
กิจกรรมหลัก 19.1 สกัด สาระสำคัญและพัฒนา ผลิตภัณฑ์จากพืชสมุนไพร					10,299,600				10,299,600
กิจกรรมหลัก 19.2 การ พัฒนาผลิตภัณฑ์อาหารที่มีการ เสริมวัสดุ เศษเหลือจากอาหารทะเล					2,823,700				2,823,700
กิจกรรมหลัก 19.3 ได้ ผลิตภัณฑ์แปรรูปจากผลไม้ จำนวนอย่างน้อย 5 ผลิตภัณฑ์					3,180,100				3,180,100
20. โครงการจัดตั้งศูนย์การ เรียนรู้ถ่ายทอดการแปรรูป อาหารและนวัตกรรมท้องถิ่น	1	2	มหาวิทยาลัยราช ภัฏ สุราษฎร์ธานี		31,800,000	31,180,000		5,000,000	67,980,000

บัญชีรายการชุดโครงการ				งบประมาณดำเนินการ					
แผนงาน /โครงการ	แหล่ง งปม.	ยุทธศาสตร์ ชาติ	หน่วยดำเนินการ	พ.ศ. 2561	พ.ศ. 2562	พ.ศ. 2563	พ.ศ. 2564	พ.ศ. 2565	พ.ศ. 2561 - 2565
กิจกรรมหลัก 20.1 จัดตั้งศูนย์การเรียนรู้ถ่ายทอดการแปรรูปอาหารและนวัตกรรมท้องถิ่นและการส่งเสริมคุณภาพมาตรฐานอาหารท้องถิ่น					20,000,000	26,180,000			46,180,000
กิจกรรมหลัก 20.2 จัดหาครุภัณฑ์สำหรับศูนย์การเรียนรู้ถ่ายทอดการแปรรูปอาหารและนวัตกรรมท้องถิ่นและการส่งเสริมคุณภาพมาตรฐานอาหารท้องถิ่นที่ทันสมัยได้มาตรฐานจัดทำเจ้าหน้าที่ จำนวน 1 คน					9,800,000				9,800,000
กิจกรรมหลัก 20.3 จัดอบรมเชิงปฏิบัติการ/ สัมมนา					2,000,000	5,000,000		5,000,000	12,000,000
21. โครงการส่งเสริมและพัฒนาศักยภาพเพื่อยกระดับคุณภาพวิสาหกิจชุมชนเพื่อรองรับการค้าพาณิชย์อิเล็กทรอนิกส์ในท้องถิ่นสู่สากล	1	2	มหาวิทยาลัยราชภัฏสุราษฎร์ธานี		7,000,000	3,500,000		5,000,000	15,500,000
กิจกรรมหลัก 21.1 อบรมผู้ประกอบการวิสาหกิจชุมชนเพื่อพัฒนาศักยภาพของผู้ประกอบการวิสาหกิจชุมชนเพื่อยกระดับสินค้าให้ได้มาตรฐานและสอดคล้องกับความต้องการของตลาดจำนวน 100 ราย					3,500,000				3,500,000

บัญชีรายการชุดโครงการ				งบประมาณดำเนินการ					
แผนงาน /โครงการ	แหล่ง งปม.	ยุทธศาสตร์ ชาติ	หน่วยดำเนินการ	พ.ศ. 2561	พ.ศ. 2562	พ.ศ. 2563	พ.ศ. 2564	พ.ศ. 2565	พ.ศ. 2561 - 2565
กิจกรรมหลัก 22.3 ถ่ายทอดเทคโนโลยีและทักษะต่างๆสู่เกษตรกรกลุ่มเป้าหมาย									
23. โครงการการพัฒนาประสิทธิภาพการผลิตเห็ดแครงและการสร้างมูลค่าเพิ่มเห็ดแครง	1	2	มหาวิทยาลัยราชภัฏสุราษฎร์ธานี				2,500,000		2,500,000
กิจกรรมหลัก 23.1 การพัฒนาเครื่องมือในการเพาะเห็ดแครง เช่น เครื่องตัดเห็ดแครง และเครื่องอัดก้อนเชื้อเห็ด							350,000		350,000
กิจกรรมหลัก 23.2 การพัฒนาผลิตภัณฑ์จากเห็ดแครง เช่น ผลิตภัณฑ์เห็ดแครงอัดเม็ด ผลิตภัณฑ์เห็ดแครงอบแห้ง ผลิตภัณฑ์เห็ดแครงหมัก และผลิตภัณฑ์ไลซีนจากสารสกัดเห็ดแครง							1,400,000		1,400,000
กิจกรรมหลัก 23.3 การถ่ายทอดเทคโนโลยีการผลิตให้ผู้ประกอบการหรือวิสาหกิจชุมชนหรือบุคคลทั่วไปที่มีความสนใจเพื่อเพิ่มประสิทธิภาพการผลิต							750,000		750,000
24. โครงการออกแบบและสร้างผลิตภัณฑ์จากวัสดุเหลือใช้ทางการเกษตรของ ต.ตะกรบ อ.ไชยา จ.สุราษฎร์ธานี	1	2	มหาวิทยาลัยราชภัฏสุราษฎร์ธานี				5,000,000		5,000,000

บัญชีรายการชุดโครงการ				งบประมาณดำเนินการ					
แผนงาน /โครงการ	แหล่ง งปม.	ยุทธศาสตร์ ชาติ	หน่วยดำเนินการ	พ.ศ. 2561	พ.ศ. 2562	พ.ศ. 2563	พ.ศ. 2564	พ.ศ. 2565	พ.ศ. 2561 - 2565
กิจกรรมหลัก 24.1 ลงพื้นที่เพื่อรวบรวมข้อมูลของวัสดุเหลือใช้ของภาคการเกษตร สร้างกระดาษสาจากทางปาล์มน้ำมันและผลผลิตทางการเกษตรอื่นๆ สร้างแหล่งพลังงานแสงอาทิตย์ซึ่งเป็นพลังงานสะอาดเพื่อเป็นแหล่งพลังงานที่ใช้ในกระบวนการอบแห้งกระดาษสา จัดหาเครื่องจักรที่ใช้ในการสับทางปาล์มน้ำมัน สารเคมีและอุปกรณ์อื่นๆของกระบวนการทำกระดาษสา							2,000,000		2,000,000
กิจกรรมหลัก 24.2 ออกแบบและสร้างผลิตภัณฑ์จากกระดาษสาจากทางปาล์ม น้ำมัน กาบหมากและวัสดุเหลือใช้ทางการเกษตรอื่นๆ จัดหาเครื่องจักรที่ใช้ในการขึ้นรูปผลิตภัณฑ์แบบต่างๆ							2,000,000		2,000,000
กิจกรรมหลัก 24.3 ต่อยอดงานวิจัยและพัฒนา รูปแบบผลิตภัณฑ์ให้ตรงกับความต้องการของตลาด							1,000,000		1,000,000
25. โครงการเพาะพันธุ์ลูกปูทะเล สำหรับการเพาะเลี้ยงในระดับอุตสาหกรรม บ้านหาดสมิบัติ หมู่ 3 ต.วัง อ.ท่าชนะ จ.สุราษฎร์ธานี	1	2	มหาวิทยาลัยราชภัฏสุราษฎร์ธานี				3,000,000		3,000,000

บัญชีรายการชุดโครงการ				งบประมาณดำเนินการ					
แผนงาน / โครงการ	แหล่ง งปม.	ยุทธศาสตร์ ชาติ	หน่วยดำเนินการ	พ.ศ. 2561	พ.ศ. 2562	พ.ศ. 2563	พ.ศ. 2564	พ.ศ. 2565	พ.ศ. 2561 - 2565
กิจกรรมหลัก 25.1 ลงพื้นที่หาข้อมูลเกี่ยวกับ ธนาคารปูทะเลบ้านหาด สมบูรณ์ หมู่ 3 ตำบลวัง อำเภอท่าชนะ จังหวัดสุราษฎร์ธานี ศึกษากระบวนการเพาะเลี้ยง ลูกปูทะเลที่ชาวบ้าน เพาะเลี้ยงอยู่ และสร้างบ้าน ปลาเพิ่มเติม							1,000,000		1,000,000
กิจกรรมหลัก 25.2 1. สร้างแหล่งแมงพลึงงาน แสงอาทิตย์ซึ่งเป็นพลังงาน สะอาดเพื่อเป็นแหล่งพลังงาน ที่ใช้ในกระบวนการอนุบาลลูก ปูทะเล 2. จัดหาอุปกรณ์การเพาะเลี้ยง เพิ่มเติมและศึกษาอาหารที่จะ อนุบาลลูกปูให้มีระยะ young crab							1,000,000		1,000,000
กิจกรรมหลัก 25.3 สร้าง อุปกรณ์ในการปล่อยจากฝั่งลง สู่ทะเลไปยังแนวบ้านปลาเพื่อ เป็นการช่วยให้ลูกปูระยะ young crab ไปสู่ แหล่งหลบภัยให้เร็วที่สุด							1,000,000		1,000,000
26. โครงการโรงงานแปรรูป ผลิตผลทางการเกษตรและ ประมงต้นแบบ	1	2	มหาวิทยาลัย สงขลานครินทร์ วิทยาเขต สุราษฎร์ธานี			18,825,000		6,100,000	24,925,000
กิจกรรมหลัก 26.1 สำรวจ ผู้ประกอบการสินค้าชุมชน						500,000			500,000
กิจกรรมหลัก 26.2 จัดอบรม เรื่องการเพิ่มประสิทธิภาพการ ผลิตและจำหน่ายสินค้าชุมชน						5,300,000			5,300,000
กิจกรรมหลัก 26.3 สร้าง โรงงานแปรรูปผลิตผลทาง การเกษตรและประมงต้นแบบ						13,025,000			13,025,000

บัญชีรายการชุดโครงการ				งบประมาณดำเนินการ					
แผนงาน /โครงการ	แหล่ง งปม.	ยุทธศาสตร์ ชาติ	หน่วยดำเนินการ	พ.ศ. 2561	พ.ศ. 2562	พ.ศ. 2563	พ.ศ. 2564	พ.ศ. 2565	พ.ศ. 2561 - 2565
กิจกรรมหลัก 26.4 ผลิต สินค้าต้นแบบ								4,000,000	4,000,000
กิจกรรมหลัก 26.5 ตรวจสอบผลจากโภชนาการ เบื้องต้น								100,000	100,000
กิจกรรมหลัก 26.6 ตรวจสอบคุณภาพอาหารด้าน จุลินทรีย์ตามมาตรฐานอาหาร								200,000	200,000
กิจกรรมหลัก 26.7 นำ ผู้ประกอบการ ร่วมงานแสดงสินค้า								1,500,000	1,500,000
กิจกรรมหลัก 26.8 จัดงาน ผู้ประกอบการพบผู้รับจ้างผลิต								300,000	300,000
27. โครงการการผลิตพืชผัก ปลอดภัยในระดับ อุตสาหกรรม	1	2	มหาวิทยาลัย สงขลานครินทร์ วิทยาเขต สุราษฎร์ธานี			11,000,000			11,000,000
กิจกรรมหลัก 27.1 อบรม การผลิตพืชปลอดภัย อย่างครบวงจรในระดับ อุตสาหกรรม						1,000,000			1,000,000
กิจกรรมหลัก 27.2 จัดทำ แปลงสาธิต หรือโรงงาน ต้นแบบในการปลูกพืชผัก ปลอดภัยโดยใช้ เทคโนโลยีสมัยใหม่ในระดับ อุตสาหกรรม (precision farming smart farming)						10,000,000			10,000,000
28. โครงการพัฒนา อุตสาหกรรมผลิตสินค้า เกษตรแปรรูปอบแห้งแบบ เย็น (Freeze dry)	1	2	มหาวิทยาลัย สงขลานครินทร์ วิทยาเขต สุราษฎร์ธานี			25,000,000	25,000,000	14,500,000	64,500,000

บัญชีรายการชุดโครงการ				งบประมาณดำเนินการ					
แผนงาน /โครงการ	แหล่ง งปม.	ยุทธศาสตร์ ชาติ	หน่วยดำเนินการ	พ.ศ. 2561	พ.ศ. 2562	พ.ศ. 2563	พ.ศ. 2564	พ.ศ. 2565	พ.ศ. 2561 - 2565
กิจกรรมหลัก 28.1 พัฒนากระบวนการแปรรูปผลิตภัณฑ์สินค้าเกษตรตามฤดูกาลด้วยเทคโนโลยีทำแห้งแบบเยน (Freeze dry) เพื่อลดการสูญเสียคุณค่าทางอาหารและคงคุณภาพได้ใกล้เคียงของสด						25,000,000	25,000,000		50,000,000
กิจกรรมหลัก 28.2 จัดทำห้องปฏิบัติการทดสอบคุณภาพทางกายภาพ เคมี ชีวภาพ และพัฒนาผลิตภัณฑ์ผักและผลไม้แปรรูป									
กิจกรรมหลัก 28.3 ถ่ายทอดเทคโนโลยีการพัฒนาผลิตภัณฑ์สินค้าพื้นเมือง Otop ด้วยเทคนิคการทำแห้งแบบเยน (Freeze dry) ให้กับกลุ่มผู้ประกอบการวิสาหกิจชุมชน หรือ Otop								3,500,000	3,500,000
กิจกรรมหลัก 28.4 ถ่ายทอดความรู้การยกระดับมาตรฐานอาหารปลอดภัย Primary GMP/ GMP ให้กับกลุ่มผู้ประกอบการวิสาหกิจชุมชน หรือ Otop								3,500,000	3,500,000
กิจกรรมหลัก 28.5 จัดทำรายงานฉบับสมบูรณ์								7,500,000	7,500,000
29. โครงการเกษตรอินทรีย์ตามแนวทางเศรษฐกิจพอเพียง สู่อนาคตที่ยั่งยืน	1	2	ที่ทำการปกครองอำเภอท่าฉาง		14,130,000				14,130,000
กิจกรรมหลัก 29.1 ค่าจ้างที่ปรึกษาโครงการในปี 2562					2,000,000				2,000,000
กิจกรรมหลัก 29.2 สนับสนุนปัจจัยการผลิต					1,000,000				1,000,000

บัญชีรายการชุดโครงการ				งบประมาณดำเนินการ					
แผนงาน /โครงการ	แหล่ง งปม.	ยุทธศาสตร์ ชาติ	หน่วยดำเนินการ	พ.ศ. 2561	พ.ศ. 2562	พ.ศ. 2563	พ.ศ. 2564	พ.ศ. 2565	พ.ศ. 2561 - 2565
กิจกรรมหลัก 29.3 1. งานแปลงปลูกพืชเกษตร อินทรีย์ 2. ก่อสร้าง อาคาร คลส.ชั้น เดียว กว้าง 8.00 เมตร ยาว 16.00 เมตร 3. ก่อสร้างถนนหินคลุก กว้าง 4.00 เมตร หนา 0.15 เมตร 4. ก่อสร้างถนนหินคลุก กว้าง 8.00 เมตร หนา 0.15 เมตร 5.สร้างคูน้ำ ขนาด 3.00 เมตร ลึก 1.50 เมตร 6.ขยายเขตไฟฟ้า,หม้อแปลง 3 เฟส 7.ป้ายโครงการ					11,130,000				11,130,000
รวม 29 โครงการ				40,902,800	117,527,400	115,706,100	58,912,370	54,200,000	387,248,670
โครงการกลุ่มจังหวัด									
1. โครงการเพิ่มศักยภาพการ ผลิตสินค้าประมงที่สำคัญ ของกลุ่มจังหวัดภาคใต้ฝั่งอ่าว ไทย	1	2	สำนักงานประมง จังหวัด นครศรีธรรมราช	12,000,000	12,000,000	13,000,000	13,000,000		50,000,000
กิจกรรมหลัก 1.1 เพิ่ม ผลผลิตสัตว์น้ำเศรษฐกิจใน แหล่งน้ำธรรมชาติ				10,000,000	10,000,000	10,000,000	10,000,000		40,000,000
กิจกรรมหลัก 1.2 พัฒนาการ เลี้ยงปลาน้ำจืดด้วยระบบการ ผลิตปลาคุณภาพ				2,000,000	2,000,000	3,000,000	3,000,000		10,000,000
2. โครงการโรงงานแปรรูป ผลิตผลทางการเกษตรและ ประมงต้นแบบ	1	2	มหาวิทยาลัย สงขลานครินทร์ วิทยาเขต สุราษฎร์ธานี	25,000,000	25,000,000		25,000,000		75,000,000
กิจกรรมหลัก 2.1 โรงงาน แปรรูปผลิตผลทางการเกษตร และประมงต้นแบบ				25,000,000	25,000,000		25,000,000		75,000,000
3. โครงการพัฒนา อุตสาหกรรมโคเนื้อ/โคขุนศรี วิชัย : Sriwichai Beef	1	2	สำนักงานปศุสัตว์ จังหวัดพัทลุง, สงขลา, นครศรีธรรมราช, สุราษฎร์ธานี ,ชุมพร	60,505,000	28,528,400	49,324,500	188,000,000	212,000,000	538,357,900

บัญชีรายการชุดโครงการ				งบประมาณดำเนินการ					
แผนงาน /โครงการ	แหล่ง งปม.	ยุทธศาสตร์ ชาติ	หน่วยดำเนินการ	พ.ศ. 2561	พ.ศ. 2562	พ.ศ. 2563	พ.ศ. 2564	พ.ศ. 2565	พ.ศ. 2561 - 2565
กิจกรรมหลัก 3.1 1.การขึ้นทะเบียนเกษตรกร 2.พัฒนาปรับปรุงพันธุ์ และ การเพิ่มปริมาณโค 3.การดูแลสุขภาพ 4.การพัฒนากระบวนการผลิตสู่ มาตรฐานฟาร์ม GAP 5.พัฒนาและปรับปรุงโรงฆ่า โคสู่มาตรฐาน GMP พร้อมรถ ห้องเย็น 6.พัฒนาระบบตลาด (Roadshow) และการฝึกอบรม 7.ซื้อรถขนส่งสัตว์มีชีวิต 6 ล้อ				60,505,000	28,528,400				89,033,400
กิจกรรมหลัก 3.2 พัฒนาการผลิตระดับต้นและ ระดับปลายน้ำ						49,324,500	188,000,000	212,000,000	449,324,500
4. โครงการเพิ่มประสิทธิภาพ การผลิตน้ำนมดิบ GMP	1	2	สำนักงานปศุสัตว์ จังหวัดพัทลุง, ชุมพร, นครศรีธรรมราช, สุราษฎร์ธานี	35,410,000		30,322,400			65,732,400
กิจกรรมหลัก 4.1 1. ก่อสร้างศูนย์รวบรวมน้ำนม ดิบพร้อมติดตั้งอุปกรณ์สู่ มาตรฐาน GMP พร้อม ห้องปฏิบัติการและอุปกรณ์ ตรวจสอบคุณภาพน้ำนม 2. พัฒนาฟาร์มโคนมให้ได้รับ มาตรฐานฟาร์มทุกราย				35,410,000		30,322,400			65,732,400
5. โครงการพัฒนา กระบวนการผลิตผลิตภัณฑ์ (ผลไม้แห้งแปรรูป และสัตว์ น้ำแห้งแปรรูป) เพื่อการเพิ่ม มูลค่ายกระดับมาตรฐาน ผลิตภัณฑ์สู่การผลิตเชิง พาณิชย์ในพื้นที่กลุ่มจังหวัด ภาคใต้ฝั่งอ่าวไทย	1	2	มหาวิทยาลัย สงขลานครินทร์ วิทยาเขต สุราษฎร์ธานี			3,237,200			3,237,200

บัญชีรายการชุดโครงการ				งบประมาณดำเนินการ					
แผนงาน / โครงการ	แหล่ง งปม.	ยุทธศาสตร์ ชาติ	หน่วยดำเนินการ	พ.ศ. 2561	พ.ศ. 2562	พ.ศ. 2563	พ.ศ. 2564	พ.ศ. 2565	พ.ศ. 2561 - 2565
กิจกรรมหลัก 5.1 1.ถ่ายทอดเทคโนโลยีการ พัฒนาผลิตภัณฑ์ บรรจุภัณฑ์ และคุณภาพมาตรฐานการผลิต 2.พัฒนาผลิตภัณฑ์บรรจุภัณฑ์ สู่การแข่งขันทางการตลาด ของผู้ประกอบการ 3.ยกระดับคุณภาพมาตรฐาน ผลิตภัณฑ์สู่สากลของ ผู้ประกอบการ						3,237,200			3,237,200
6. โครงการประมงอาสารักษ์ ถิ่น ผลิตสัตว์น้ำสู่ชุมชน	1	2	สำนักงานประมง จังหวัดสุราษฎร์ ธานี ,สงขลา,พัทลุง, นครศรีธรรมราช ,ชุมพร			13,396,800			13,396,800
กิจกรรมหลัก 6.1 ธนาคาร กัญช้ามGRAM						1,621,800			1,621,800
กิจกรรมหลัก 6.2 สร้างบ้าน ปลาพร้อมแนวเขตอนุรักษ์ และฟื้นฟูทรัพยากรทางทะเล และชายฝั่ง						11,775,000			11,775,000
7. โครงการส่งเสริมและ สนับสนุน โรงอบแห้งพลังงาน แสงอาทิตย์เพื่อเพิ่ม ประสิทธิภาพการผลิต การเกษตร (โรงอบแห้งพลังงาน แสงอาทิตย์ ขนาด 3x4 ม.)	1	2	สำนักงาน พลังงานจังหวัด ชุมพร, นครศรีธรรมราช ,พัทลุง,สุราษฎร์ ธานี,สงขลา			6,750,000			6,750,000
กิจกรรมหลัก 7.1 ส่งเสริม และสนับสนุนโรงอบแห้ง พลังงานแสงอาทิตย์เพื่อเพิ่ม ประสิทธิภาพการผลิต การเกษตร						6,750,000			6,750,000

บัญชีรายการชุดโครงการ				งบประมาณดำเนินการ					
แผนงาน /โครงการ	แหล่ง งปม.	ยุทธศาสตร์ ชาติ	หน่วยดำเนินการ	พ.ศ. 2561	พ.ศ. 2562	พ.ศ. 2563	พ.ศ. 2564	พ.ศ. 2565	พ.ศ. 2561 - 2565
8. โครงการส่งเสริมและสนับสนุนการผลิตระบบไฟฟ้าจากพลังงานแสงอาทิตย์ขนาด 1,000 วัตต์ (สำหรับธนาคารปู)	1	2	สำนักงานพลังงานจังหวัดชุมพร, สุราษฎร์ธานี, สงขลา			1,800,000			1,800,000
กิจกรรมหลัก 8.1 ส่งเสริมและสนับสนุนการผลิตระบบไฟฟ้าจากพลังงานแสงอาทิตย์ขนาด 1,000 วัตต์ (สำหรับธนาคารปู)						1,800,000			1,800,000
9. โครงการผลิตพืชผักปลอดสารพิษในระดับอุตสาหกรรม	1	2	มหาวิทยาลัยสงขลานครินทร์วิทยาเขตสุราษฎร์ธานี			11,000,000			11,000,000
กิจกรรมหลัก 9.1 จัดทำแปลงสาธิตหรือโรงงานต้นแบบ						11,000,000			11,000,000
กิจกรรมหลัก 9.2 อบรมการผลิตพืชปลอดสารพิษ						1,000,000			1,000,000
รวม 9 โครงการ				132,915,000	65,528,400	128,830,900	226,000,000	212,000,000	765,274,300
โครงการที่ขอรับการสนับสนุน กระทรวง กรม									
กระทรวงเกษตรและสหกรณ์									
กรมประมง									
1. โครงการส่งเสริมเกษตรกรด้านการประมง	2	2	สำนักงานประมงจังหวัดสุราษฎร์ธานี	500,000	500,000		500,000		1,500,000
กิจกรรมหลัก 1.1 ถ่ายทอดความรู้และเทคโนโลยีการประมง				500,000	500,000		500,000		1,500,000
2. โครงการเตรียมความพร้อมเกษตรกรเข้าสู่มาตรฐานฟาร์ม	2	2	สำนักงานประมงจังหวัดสุราษฎร์ธานี	150,000	150,000		150,000		450,000
กิจกรรมหลัก 2.1 เตรียมความพร้อมเกษตรกร				150,000	150,000		150,000		450,000
3. โครงการระบบส่งเสริมการเกษตรแบบแปลงใหญ่	2	2	สำนักงานประมงจังหวัดสุราษฎร์ธานี		719,000				719,000
กิจกรรมหลัก 3.1 ระบบส่งเสริมการเกษตรแบบแปลงใหญ่					719,000				719,000
4. โครงการส่งเสริมเกษตรกรด้านการประมง	2	2	สำนักงานประมงจังหวัดสุราษฎร์ธานี		330,000				330,000

บัญชีรายการชุดโครงการ				งบประมาณดำเนินการ					
แผนงาน /โครงการ	แหล่ง งปม.	ยุทธศาสตร์ ชาติ	หน่วยดำเนินการ	พ.ศ. 2561	พ.ศ. 2562	พ.ศ. 2563	พ.ศ. 2564	พ.ศ. 2565	พ.ศ. 2561 - 2565
กิจกรรมหลัก 4.1ส่งเสริม เกษตรกรด้านการประมง					330,000				330,000
5. โครงการศูนย์การเรียนรู้ การเพิ่มประสิทธิภาพการ ผลิตสินค้าเกษตร	2	2	สำนักงานประมง จังหวัดสุราษฎร์ธานี		340,100				340,100
กิจกรรมหลัก 5.1 ศูนย์การ เรียนรู้ การเพิ่มประสิทธิภาพการผลิต สินค้าเกษตร					340,100				340,100
6. โครงการเกษตรทฤษฎีใหม่	2	2	สำนักงานประมง จังหวัดสุราษฎร์ธานี		34,440				34,440
กิจกรรมหลัก 6.1 เกษตร ทฤษฎีใหม่					34,440				34,440
7. โครงการสนับสนุนด้าน การประมงตามพระราชดำริ	2	2	สำนักงานประมง จังหวัดสุราษฎร์ธานี		62,900				62,900
กิจกรรมหลัก 7.1 สนับสนุน ด้านการประมงตาม พระราชดำริ					62,900				62,900
8. โครงการพัฒนาเกษตรกร ปราดเปรื่อง (Smart Farmer)	2	2	สำนักงานประมง จังหวัดสุราษฎร์ธานี		165,000				165,000
กิจกรรมหลัก 8.1 พัฒนา เกษตรกรปราดเปรื่อง (Smart Farmer)					165,000				165,000
9. โครงการอนุรักษ์ พันธุกรรมพืชอันเนื่องมาจาก พระราชดำริ จังหวัดสุราษฎร์ธานี	2	2	สำนักงานประมง จังหวัดสุราษฎร์ธานี			500,000			500,000
กิจกรรมหลัก 9.1 การจัดฝั่ แปลงในการปลูกพันธุ์ไม้น้ำ ซ่อมแซมพรรณไม้น้ำและปลูก พรรณไม้น้ำ จำนวน 50 ชนิด						300,000			300,000
กิจกรรมหลัก 9.2 การ ฝึกอบรม การขยายพันธุ์ไม้น้ำ หลักสูตรการขยายพันธุ์ไม้น้ำ						200,000			200,000
กรมส่งเสริมการเกษตร									
10. โครงการพัฒนาคุณภาพ สินค้าเกษตรสู่มาตรฐาน	2	2	สำนักงานประมง จังหวัดสุราษฎร์ธานี	48,000	48,000	48,800	48,800	48,800	242,400

บัญชีรายการชุดโครงการ				งบประมาณดำเนินการ					
แผนงาน /โครงการ	แหล่ง งปม.	ยุทธศาสตร์ ชาติ	หน่วยดำเนินการ	พ.ศ. 2561	พ.ศ. 2562	พ.ศ. 2563	พ.ศ. 2564	พ.ศ. 2565	พ.ศ. 2561 - 2565
กรมชลประทาน									
32. โครงการเพิ่มประสิทธิภาพการระบายน้ำคลองท่าทอง-คลองราม ตำบลไชยคราม อำเภอดอนสัก จังหวัดสุราษฎร์ธานี	2	2	สำนักงานก่อสร้างชลประทานขนาดกลางที่ 15					120,000,000	120,000,000
กิจกรรมหลัก 32.1 ก่อสร้างประตูระบายน้ำและกันน้ำค้ำ พร้อมระบบระบายน้ำ และอาคารประกอบ								120,000,000	120,000,000
สำนักงานปลัดกระทรวงอุตสาหกรรม									
33. โครงการส่งเสริมและพัฒนาอุตสาหกรรมขนาดกลางและขนาดย่อมและวิสาหกิจชุมชนในภูมิภาค	2	2	สำนักงานอุตสาหกรรมจังหวัดสุราษฎร์ธานี	227,100	227,100	267,000	267,000		988,200
กิจกรรมหลัก 33.1 ส่งเสริมและพัฒนาอุตสาหกรรมขนาดกลางและขนาดย่อม				227,100	227,100	267,000	267,000		988,200
กระทรวงการอุดมศึกษา วิทยาศาสตร์ วิจัยและนวัตกรรม									
สำนักงานคณะกรรมการการอุดมศึกษา									
34. โครงการสถาบันวิจัยและพัฒนาสัตว์น้ำเศรษฐกิจแห่งภูมิภาคเอเชียตะวันออกเฉียงใต้ (Southeast Asian Research Institute for Economic Aquatic Species)	2	2	มหาวิทยาลัยสงขลานครินทร์ วิทยาเขตสุราษฎร์ธานี			212,000,000			212,000,000
กิจกรรมหลัก 34.1 จัดสถาบันวิจัยและพัฒนาสัตว์น้ำเศรษฐกิจแห่งภูมิภาคเอเชียตะวันออกเฉียงใต้						212,000,000			212,000,000

บัญชีรายการชุดโครงการ				งบประมาณดำเนินการ					
แผนงาน /โครงการ	แหล่ง งปม.	ยุทธศาสตร์ ชาติ	หน่วยดำเนินการ	พ.ศ. 2561	พ.ศ. 2562	พ.ศ. 2563	พ.ศ. 2564	พ.ศ. 2565	พ.ศ. 2561 - 2565
35. โครงการจัดทำอาคารแปรรูปผลิตภัณฑ์อาหารทะเล ห้องปฏิบัติการทดสอบ วิจัย และพัฒนาผลิตภัณฑ์ แปรรูปสัตว์น้ำแบบครบวงจร	2	2	มหาวิทยาลัยสงขลานครินทร์ วิทยาเขตสุราษฎร์ธานี			455,000,000			455,000,000
กิจกรรมหลัก 35.1 จัดทำอาคารแปรรูปผลิตภัณฑ์ อาหารทะเล ห้องปฏิบัติการทดสอบ วิจัยและพัฒนาผลิตภัณฑ์แปรรูปสัตว์น้ำแบบครบวงจร						455,000,000			455,000,000
รวม 35 โครงการ				16,937,150	18,588,590	682,627,850	16,977,850	134,860,850	869,992,290
โครงการที่ขอรับการสนับสนุน อปท.									
1. โครงการจัดงานมหกรรมส่งเสริมและเพิ่มศักยภาพพัฒนาอาชีพปศุสัตว์หรือสัตว์เศรษฐกิจ	3	2	องค์การบริหารส่วนจังหวัดสุราษฎร์ธานี	500,000					500,000
กิจกรรมหลัก 1.1 จัดงานมหกรรมส่งเสริมและเพิ่มศักยภาพการพัฒนาอาชีพปศุสัตว์หรือสัตว์เศรษฐกิจ				500,000					500,000
2. โครงการมหกรรมอาหารปลอดภัย	3	2	เทศบาลนครสุราษฎร์ธานี				500,000		500,000
กิจกรรมหลัก 2.1 มหกรรมอาหารปลอดภัย							500,000		500,000
รวม 2 โครงการ				500,000			500,000		1,000,000
โครงการที่ขอรับการสนับสนุนจากภาคเอกชน ชุมชน (ถ้ามี)									
แผนงานที่ 1.3.1 ส่งเสริมและพัฒนาการใช้พลังงาน และพลังงานทดแทน									
โครงการจังหวัด									
1. โครงการโซลาร์เซลล์สูบน้ำระบบประปาหมู่บ้านและเพื่อการเกษตร	1	2	สำนักงานพลังงานจังหวัดสุราษฎร์ธานี				2,620,000		2,620,000
กิจกรรมหลักที่ 1.1 ติดตั้งระบบโซลาร์เซลล์สูบน้ำประปาหมู่บ้าน 3 แห่ง							1,335,000		1,335,000
กิจกรรมหลักที่ 1.2 ติดตั้งระบบโซลาร์เซลล์สูบน้ำเพื่อการเกษตร 1 แห่ง							1,285,000		1,285,000
รวม 1 โครงการ							2,620,000		2,620,000
โครงการกลุ่มจังหวัด									
โครงการที่ขอรับการสนับสนุน กระทรวง กรม									
โครงการที่ขอรับการสนับสนุน อปท.									
โครงการที่ขอรับการสนับสนุนจากภาคเอกชน ชุมชน (ถ้ามี)									

คำอธิบายแบบ จ.๑/กจ.๑

- (๑) เป้าหมายการพัฒนาจังหวัด/กลุ่มจังหวัด หมายถึง สถานภาพที่จังหวัดและกลุ่มจังหวัดต้องการจะเป็นหรือบรรลุถึงในอนาคตอย่างชัดเจน สอดคล้องกับโอกาส ศักยภาพ ปัญหา และอุปสรรค ที่เป็นลักษณะเฉพาะของจังหวัดและกลุ่มจังหวัด
- (๒) ประเด็นการพัฒนาของจังหวัด/กลุ่มจังหวัด หมายถึง ประเด็นการพัฒนาของจังหวัดและกลุ่มจังหวัดที่สอดคล้องกับประเด็นการพัฒนาสำคัญระดับชาติ (agenda) ทิศทางการพัฒนาภาค รวมทั้งศักยภาพ โอกาส ปัญหา และความต้องการของพื้นที่ (area) สอดคล้องกับผลที่ได้จากบทวิเคราะห์
- (๓) แผนงาน หมายถึง แผนงานหรือชุดโครงการที่มีสาระสอดคล้องกับประเด็นการพัฒนาของจังหวัดและกลุ่มจังหวัด
- (๔) ตัวชี้วัดของแผนงาน หมายถึง ดัชนีชี้วัดหรือหน่วยวัดความสำเร็จของการดำเนินงานที่ถูกกำหนดขึ้น มีความชัดเจนสอดคล้องเชื่อมโยงกับเป้าหมายการพัฒนา และต้องมีข้อมูลที่สามารถวัดผลได้ตามเป้าหมายที่กำหนดไว้
- (๕) ค่าเป้าหมาย พ.ศ. หมายถึง ระดับความสำเร็จของตัวชี้วัดที่จังหวัด/กลุ่มจังหวัดจะต้องการบรรลุถึงภายในรอบระยะเวลาตามปีที่กำหนดไว้ และควรมีข้อมูลที่สามารถวัดผลได้
- (๖) ค่าเป้าหมาย พ.ศ. – พ.ศ. หมายถึง ค่าเป้าหมายรวมหรือเฉลี่ยของตัวชี้วัดตลอดระยะเวลาของแผน และควรมีข้อมูลที่สามารถวัดผลได้
- (๗) โครงการ หมายถึง ชื่อโครงการที่มีความสำคัญภายใต้แผนงานตลอดระยะเวลาของแผน และต้องระบุกิจกรรมหลักภายใต้โครงการด้วย
- (๘) แหล่งงบประมาณ หมายถึง แหล่งงบประมาณของโครงการ โดยกำหนดไว้ ๔ แหล่ง โดยให้ระบุหมายเลขของแหล่งงบประมาณ ดังนี้
 - ๑ หมายถึง งบประมาณของจังหวัด/กลุ่มจังหวัด
 - ๒ หมายถึง งบประมาณของกระทรวง/กรม
 - ๓ หมายถึง งบประมาณขององค์กรปกครองส่วนท้องถิ่น
 - ๔ หมายถึง งบประมาณของภาคเอกชน/ชุมชน (ถ้ามี)
- (๙) ยุทธศาสตร์ชาติ หมายถึง ความสอดคล้องกับร่างยุทธศาสตร์ชาติ ระยะ ๒๐ ปี ซึ่งมีจำนวน ๖ ยุทธศาสตร์ โดยให้ระบุหมายเลขของยุทธศาสตร์ชาติ ดังนี้
 - ด้านความมั่นคง
 - ๒ หมายถึง ยุทธศาสตร์ชาติด้านการสร้างความสามารถในการแข่งขัน
 - ๓ หมายถึง ยุทธศาสตร์ชาติด้านการพัฒนาและเสริมสร้างศักยภาพทรัพยากรมนุษย์
 - ด้านการสร้างโอกาสและความ
 - ๕ หมายถึง ยุทธศาสตร์ชาติด้านการสร้างการเติบโตบนคุณภาพชีวิตที่เป็นมิตรกับสิ่งแวดล้อม
 - ๖ หมายถึง ยุทธศาสตร์ชาติด้านการปรับสมดุลและพัฒนาระบบการบริหารจัดการภาครัฐ
- (๑๐) หน่วยดำเนินการ หมายถึง หน่วยงานรับผิดชอบในการดำเนินโครงการ หากมีหลายหน่วยงานรับผิดชอบในการดำเนินโครงการ ให้ระบุเฉพาะหน่วยงานรับผิดชอบหลัก
- (๑๑) งบประมาณดำเนินการ หมายถึง งบประมาณในการดำเนินการของโครงการในแต่ละปีงบประมาณ โดยให้ใช้หน่วยเป็น “บาท”

แบบฟอร์มการจัดทำแผนพัฒนาจังหวัด/กลุ่มจังหวัด พ.ศ. 2561 – พ.ศ. 2565 (ฉบับทบทวน)

จังหวัดสุราษฎร์ธานี

เป้าหมายการพัฒนาจังหวัด : เมืองเกษตรคุณภาพ การท่องเที่ยวยั่งยืน สังคมเป็นสุข

บัญชีรายการชุดโครงการ				งบประมาณดำเนินการ					
แผนงาน/โครงการ	แหล่ง งปม.	ยุทธศาสตร์ ชาติ	หน่วยดำเนินการ	พ.ศ.	พ.ศ.	พ.ศ.	พ.ศ.	พ.ศ.	พ.ศ.
				2561	2562	2563	2564	2565	2561-2565
ประเด็นการพัฒนาที่ 2 การส่งเสริมอุตสาหกรรมบริการและการท่องเที่ยวที่ยั่งยืน									
แผนงานที่ 2.1.1 พัฒนาแหล่งท่องเที่ยวและกิจกรรมการท่องเที่ยวอันเป็นเอกลักษณ์จังหวัดให้ตอบรับกระแสการท่องเที่ยวโลก									
โครงการจังหวัด									
1. โครงการส่งเสริมประเพณีชักพระทอดผ้าป่าจังหวัดสุราษฎร์ธานีสู่อาเซียน	1	2	สำนักงานการท่องเที่ยวและกีฬาจังหวัดสุราษฎร์ธานี	5,000,000					5,000,000
กิจกรรมหลัก 1.1 จัดทำสปอตโทรทัศน์ประชาสัมพันธ์งานประเพณีชักพระ				1,000,000					1,000,000
กิจกรรมหลัก 1.2 จัดทำสื่อประชาสัมพันธ์ประเพณีชักพระ				1,000,000					1,000,000
กิจกรรมหลัก 1.3 จัดทำสื่อประชาสัมพันธ์บนเครื่องบิน				1,000,000					1,000,000
กิจกรรมหลัก 1.4 จัดทำสื่อประชาสัมพันธ์ประเพณีชักพระบนรถไฟฟ้า				1,000,000					1,000,000
กิจกรรมหลัก 1.5 จัดทำสื่อประชาสัมพันธ์ประเพณีชักพระบนรถเมล์				1,000,000					1,000,000
2. โครงการสร้างแบรนด์สุราษฎร์ธานีเมืองคนดีเที่ยวได้ทั้งปี	1	2	สำนักงานการท่องเที่ยวและกีฬาจังหวัดสุราษฎร์ธานี	8,000,000	8,000,000	8,000,000		8,000,000	32,000,000
กิจกรรมหลัก 2.1 จัดทำสื่อประชาสัมพันธ์ผ่านป้ายแหล่งท่องเที่ยวของจังหวัดสุราษฎร์ธานี 3 ภาษา				500,000	500,000				1,000,000
กิจกรรมหลัก 2.2 จัดกิจกรรมเปิดการท่องเที่ยวสุราษฎร์ธานีเมืองคนดีเที่ยวได้ทั้งปี				2,500,000	2,500,000				5,000,000
กิจกรรมหลัก 2.3 จัดกิจกรรมส่งเสริมการท่องเที่ยวโดยการ famtrip จำนวน 3 วัน 2 คืน				1,000,000	1,000,000				2,000,000
กิจกรรมหลัก 2.4 จัดทำสื่อประชาสัมพันธ์สปอตโทรทัศน์				1,500,000	1,500,000				3,000,000

บัญชีรายการชุดโครงการ				งบประมาณดำเนินการ					
แผนงาน/โครงการ	แหล่ง งปม.	ยุทธศาสตร์ ชาติ	หน่วยดำเนินการ	พ.ศ. 2561	พ.ศ. 2562	พ.ศ. 2563	พ.ศ. 2564	พ.ศ. 2565	พ.ศ. 2561-2565
กิจกรรมหลัก 2.5 ประชาสัมพันธ์ การท่องเที่ยวสุราษฎร์ธานีเมืองคนดี เที่ยวได้ทั้งปี						4,000,000		4,000,000	8,000,000
กิจกรรมหลัก 2.6 จัดกิจกรรม ส่งเสริมการตลาดเปิดการท่องเที่ยวสุ ราษฎร์ธานีเมืองคนดีเที่ยวได้ทั้งปี จำนวน 3 ครั้ง ณ กรุงเทพมหานคร ภาคอีสาน และภาคเหนือ				2,500,000	2,500,000	4,000,000		4,000,000	13,000,000
3. โครงการพัฒนาเส้นทางการ ท่องเที่ยววิถีไทยสุราษฎร์ธานี	1	2	สำนักงาน การท่องเที่ยว และกีฬาจังหวัด สุราษฎร์ธานี	3,000,000	3,000,000				6,000,000
กิจกรรมหลัก 3.1 จัดทำสื่อ ประชาสัมพันธ์ผ่านพับเส้นทาง ท่องเที่ยววิถีไทยจังหวัดสุราษฎร์ธานี 3 ภาษา (ไทย อังกฤษ จีน)				1,000,000	1,000,000				2,000,000
กิจกรรมหลัก 3.2 จัดกิจกรรมปั่น จักรยานส่งเสริมการท่องเที่ยวเส้นทาง วิถีไทย				2,000,000	2,000,000				4,000,000
4. โครงการส่งเสริมมหกรรมอาหาร เพื่อการท่องเที่ยวสู่ระดับนานาชาติ	1	2	สำนักงาน การท่องเที่ยว และกีฬาจังหวัด สุราษฎร์ธานี	6,000,000	6,000,000		5,000,000	5,000,000	22,000,000
กิจกรรมหลัก 4.1 จัดงานมหกรรม อาหารเพื่อการท่องเที่ยวจังหวัดสุ ราษฎร์ธานีจำนวน 7 วัน				4,000,000	4,000,000		5,000,000	5,000,000	18,000,000
กิจกรรมหลัก 4.2 จัดการแข่งขัน ทำอาหารเอกลักษณ์จังหวัดสุราษฎร์ ธานีและถ่ายทอดสดทางสื่อโทรทัศน์				2,000,000	2,000,000				4,000,000
5. โครงการจัดสร้างแหล่งท่องเที่ยว ทางวัฒนธรรมพุทธทาสธรรมโฆษณ์	1	2	มหาวิทยาลัย ราชภัฏ สุราษฎร์ธานี	50,000,000	50,000,000				100,000,000
กิจกรรมหลัก 5.1 สำรอง ออกแบบ อาคารและภูมิทัศน์แหล่งท่องเที่ยว ทางวัฒนธรรมพุทธทาสธรรมโฆษณ์				50,000,000	50,000,000				100,000,000
6. โครงการพัฒนาแหล่งท่องเที่ยว ทางวัฒนธรรมตามรอยท่านพุทธทาส	1	2	มหาวิทยาลัย ราชภัฏ สุราษฎร์ธานี	5,000,000					5,000,000
กิจกรรมหลัก 6.1 พัฒนาแหล่ง ท่องเที่ยวทางวัฒนธรรม				5,000,000					5,000,000

บัญชีรายการชุดโครงการ				งบประมาณดำเนินการ					
แผนงาน/โครงการ	แหล่ง งปม.	ยุทธศาสตร์ ชาติ	หน่วยดำเนินการ	พ.ศ.	พ.ศ.	พ.ศ.	พ.ศ.	พ.ศ.	พ.ศ.
				2561	2562	2563	2564	2565	2561-2565
7. โครงการท่องเที่ยวสร้างสรรค์สืบ สานปณิธานธรรม	1	2	มหาวิทยาลัย ราชภัฏ สุราษฎร์ธานี	1,000,000					1,000,000
กิจกรรมหลัก 7.1 ท่องเที่ยว สร้างสรรค์สืบสานปณิธานธรรม				1,000,000					1,000,000
8. โครงการส่งเสริมเพิ่มคุณค่าการ ท่องเที่ยว	1	2	มหาวิทยาลัย ราชภัฏ สุราษฎร์ธานี	1,200,000					1,200,000
กิจกรรมหลัก 8.1 สนับสนุนการ อบรมให้ความรู้ในการสื่อความหมาย ของวิวัฒนาการทางประวัติศาสตร์ และวัฒนธรรม				500,000					500,000
กิจกรรมหลัก 8.2 ส่งเสริมนำเสนอ เครื่องมือในการสื่อความหมายทาง ประวัติศาสตร์และวัฒนธรรม				700,000					700,000
กิจกรรมหลัก 8.3 สร้างแหล่ง ท่องเที่ยว ทางประวัติศาสตร์หอระฆังโบราณ				2,400,000					2,400,000
9. โครงการเพิ่มศักยภาพด้านการ ท่องเที่ยวเชิงกีฬาของ จังหวัดสุราษฎร์ธานี	1	2	สำนักงาน การท่องเที่ยว และกีฬาจังหวัด สุราษฎร์ธานี		7,000,000	4,000,000	14,000,000	4,000,000	29,000,000
กิจกรรมหลัก 9.1 ไตรกีฬาจังหวัดสุ ราษฎร์ธานี (การแข่งขันวิ่ง ว่ายน้ำ และปั่นจักรยาน)					4,000,000	4,000,000	5,000,000	4,000,000	17,000,000
กิจกรรมหลัก 9.2 มหกรรมกีฬา จังหวัดสุราษฎร์ธานีดำเนินการจัดการ แข่งขันกีฬาระดับอำเภอทั้ง 19 อำเภอ					3,000,000				3,000,000
กิจกรรมหลัก 9.3 กิจกรรมการ แข่งขันเจ็ทสกีระดับประเทศหาดนาง กำ							4,000,000		4,000,000
กิจกรรมหลัก 9.3 กิจกรรมการ แข่งขันเจ็ทสกีระดับประเทศหาดนาง กำ							5,000,000		5,000,000
10. โครงการโครงการเผยแพร่ ศักยภาพด้านการท่องเที่ยวของ จังหวัดสุราษฎร์ธานี ในงานนิทรรศการการท่องเที่ยวจีน - อาเซียน ประจำปี 2564 (China - ASEAN Expo Tourism Exhibition 2021)	1	2	สำนักงาน การท่องเที่ยว และกีฬาจังหวัด สุราษฎร์ธานี				1,000,000	1,000,000	2,000,000

บัญชีรายการชุดโครงการ				งบประมาณดำเนินการ					
แผนงาน/โครงการ	แหล่ง งปม.	ยุทธศาสตร์ ชาติ	หน่วยดำเนินการ	พ.ศ. 2561	พ.ศ. 2562	พ.ศ. 2563	พ.ศ. 2564	พ.ศ. 2565	พ.ศ. 2561-2565
กิจกรรมหลัก 10.1 ออกบูธเพื่อนำเสนอศักยภาพด้านการท่องเที่ยวของจังหวัดสุราษฎร์ธานี ในงานนิทรรศการการท่องเที่ยวจีน - อาเซียน ประจำปี 2564 (China - ASEAN Expo Tourism Exhibition 2019)							1,000,000	1,000,000	2,000,000
11. โครงการพัฒนาเกาะกลางบางทะเลเป็นสวนสาธารณะและแหล่งท่องเที่ยวเชิงอนุรักษ์ ทรัพยากรธรรมชาติและสิ่งแวดล้อม (หมู่ที่ 7 ตำบลมะขามเตี้ย อำเภอเมือง จังหวัดสุราษฎร์ธานี)	1	2	ที่ทำการปกครองอำเภอเมืองสุราษฎร์ธานี	30,000,000					30,000,000
กิจกรรมหลัก 11.1 พัฒนาแหล่งท่องเที่ยวเชิงอนุรักษ์				30,000,000					30,000,000
12. โครงการพัฒนาเกาะกลางบางทะเลเป็นสวนสาธารณะและแหล่งท่องเที่ยวเชิงอนุรักษ์ ทรัพยากรธรรมชาติและสิ่งแวดล้อม (หมู่ที่ 7 ตำบลมะขามเตี้ย อำเภอเมือง จังหวัดสุราษฎร์ธานี)	1	2	ที่ทำการปกครองอำเภอเมืองสุราษฎร์ธานี	30,000,000			30,000,000		60,000,000
กิจกรรมหลัก 12.1 พัฒนาแหล่งท่องเที่ยวเชิงอนุรักษ์				30,000,000					30,000,000
กิจกรรมหลักที่ 12.2 ปรับพื้นที่และโครงสร้างพื้นฐาน							30,000,000	30,000,000	60,000,000
13. โครงการส่งเสริมและพัฒนาแหล่งท่องเที่ยวตำบลบางโพธิ์	1	2	ที่ทำการปกครองอำเภอเมืองสุราษฎร์ธานี	16,305,900	13,333,000		13,335,944		42,974,844
กิจกรรมหลัก 13.1 ก่อสร้างแพจำหน่ายสินค้า				724,900					724,900
กิจกรรมหลัก 13.2 ก่อสร้างศาลา				2,000,000					2,000,000
กิจกรรมหลัก 13.3 ก่อสร้างห้องน้ำสาธารณะ				1,000,000					1,000,000
กิจกรรมหลัก 13.4 ก่อสร้างประติมากรรมทองเหลือง (ปูสมททองเหลือง ลิงกังทองเหลือง กุ้งก้ามกรามทองเหลือง)				7,000,000	11,723,000		11,723,826		30,446,826

บัญชีรายการชุดโครงการ				งบประมาณดำเนินการ					
แผนงาน/โครงการ	แหล่ง งปม.	ยุทธศาสตร์ ชาติ	หน่วยดำเนินการ	พ.ศ. 2561	พ.ศ. 2562	พ.ศ. 2563	พ.ศ. 2564	พ.ศ. 2565	พ.ศ. 2561-2565
กิจกรรมหลัก 13.5 ก่อสร้างศูนย์บริการนักท่องเที่ยว				781,000					781,000
กิจกรรมหลัก 13.6 ก่อสร้างเรือนำเที่ยว				3,500,000					3,500,000
กิจกรรมหลัก 13.7 ก่อสร้างห้องแสดงพันธุ์หอย				1,300,000					1,300,000
กิจกรรมหลัก 13.8 ปรับปรุงภูมิทัศน์เขื่อนเรียงหิน					1,610,000		1,612,118		3,222,118
14. โครงการก่อสร้างเส้นทางจักรยาน เพื่อส่งเสริมการท่องเที่ยวภายในเขตเมือง			ที่ทำการปกครองอำเภอเมืองสุราษฎร์ธานี				25,000,000	25,000,000	50,000,000
กิจกรรมหลักที่ 14.1 ตรวจสอบพื้นที่เส้นทางจักรยาน							25,000,000	25,000,000	50,000,000
15. โครงการพัฒนาแหล่งท่องเที่ยวแหลมท้องทราย หมู่ที่ 4 ตำบลบางโพธิ์ อำเภอมะนัง จังหวัดสุราษฎร์ธานี			ที่ทำการปกครองอำเภอเมืองสุราษฎร์ธานี				53,500,000		53,500,000
กิจกรรมหลัก 15.1 ดำเนินการพัฒนาแหล่งท่องเที่ยวแหลมท้องทราย หมู่ที่ 4 ตำบลบางโพธิ์ อำเภอมะนัง จังหวัดสุราษฎร์ธานี							53,500,000		53,500,000
16. โครงการเพิ่มประสิทธิภาพการท่องเที่ยวเกาะแตน	1	2	ที่ทำการปกครองอำเภอเกาะสมุย	3,000,000	3,000,000				6,000,000
กิจกรรมหลัก 16.1 ซุดลอกร่องน้ำ				3,000,000	3,000,000				6,000,000
17. โครงการสร้างแหล่งอาศัยสัตว์น้ำ (ปะการังเทียม) เพื่อการท่องเที่ยว	1	2	ที่ทำการปกครองอำเภอเกาะสมุย	10,000,000	10,000,000				20,000,000
กิจกรรมหลัก 17.1 สร้างแหล่งอาศัยสัตว์น้ำ (ปะการังเทียม)				10,000,000	10,000,000				20,000,000
18. โครงการปรับปรุงภูมิทัศน์บริเวณบ่อน้ำร้อน บ้านเขาพหลูหมู่ที่ 5 ตำบล ท่าเรือ อำเภอบ้านนาเดิม จังหวัดสุราษฎร์ธานี	1	2	ที่ทำการปกครองอำเภอบ้านนาเดิม	7,000,000					7,000,000
กิจกรรมหลัก 18.1 ปรับปรุงภูมิทัศน์บริเวณบ่อน้ำร้อน				7,000,000					7,000,000

บัญชีรายการชุดโครงการ				งบประมาณดำเนินการ					
แผนงาน/โครงการ	แหล่ง งปม.	ยุทธศาสตร์ ชาติ	หน่วยดำเนินการ	พ.ศ. 2561	พ.ศ. 2562	พ.ศ. 2563	พ.ศ. 2564	พ.ศ. 2565	พ.ศ. 2561-2565
19. โครงการชุดลอกทางเดินเรือ – เทียบเรือพร้อมสร้างแนวหินทิ้ง บ้าน เกาะนกเขา หมู่ที่ 11 ตำบลคอนลี้ อำเภอดอนสัก	1	2	ที่ทำการ ปกครองอำเภอ คอนลี้		10,508,500				10,508,500
กิจกรรมหลัก 19.1 ชุดลอกทาง เดินเรือ – เทียบเรือพร้อมสร้างแนว หินทิ้ง					10,508,500				10,508,500
20. โครงการไชยาเมืองน่าอยู่ (Chaiya Livable City)	1	2	ที่ทำการ ปกครองอำเภอ ไชยา		53,078,000	53,078,000	53,078,000		159,234,000
กิจกรรมหลัก 20.1 ก่อสร้างลาน เอนกประสงค์เมืองไชยา					4,700,000	4,700,000	4,700,000		14,100,000
กิจกรรมหลัก 20.2 ก่อสร้างถนน คอนกรีตเสริมเหล็กสายบ้านบนไส เลียบทางรถไฟ หมู่ที่ 4 ตำบลตลาดไชยา					3,200,000	3,200,000	3,200,000		9,600,000
กิจกรรมหลัก 20.8 ก่อสร้างถนน คอนกรีตเสริมเหล็กสายบ้านบนป่า ชวย หมู่ที่ 3 ตำบลป่าเว					5,400,000	5,400,000	5,400,000		16,200,000
กิจกรรมหลัก 20.9 เสริมความ แข็งแรงผิวทาง แอสฟัลท์ติกคอนกรีต (overlay) ถนนแยกบ้านสงขลา – บ้านสวนใหญ่ (หน้าวัดจำปา) หมู่ที่ 5 ตำบลทุ่ง					4,250,000	4,500,000	4,500,000		13,250,000
กิจกรรมหลัก 20.10 ก่อสร้างถนน คอนกรีตเสริมเหล็กสายไชยา - ท่า ชนะ - สะพานท่านเดิม หมู่ที่ 8,2 ตำบลทุ่ง					2,970,000	2,970,000	2,970,000		8,910,000
กิจกรรมหลัก 20.11 ก่อสร้างถนน คอนกรีตเสริมเหล็กสายบ้านนางเรวดี สีแสง หมู่ที่ 5 ตำบลตะกรบ					3,600,000	3,600,000	3,600,000		10,800,000
กิจกรรมหลัก 20.12 ก่อสร้างถนน คอนกรีตเสริมเหล็กสายบ้านนายขันธุ์ คล้ายทอง หมู่ที่ 5 ตำบลตะกรบ					1,900,000	1,900,000	1,900,000		5,700,000
กิจกรรมหลัก 20.13 ก่อสร้างถนน คอนกรีตเสริมเหล็ก สายวังไผ่-ห้วยไล่ หมู่ที่ 6 ตำบลป่าเว					5,328,000	5,328,000	5,328,000		15,984,000
กิจกรรมหลัก 20.14 ก่อสร้างถนน คอนกรีตเสริมเหล็ก สายทุ่งเกรียง หมู่ที่ 5 ตำบลตลาดไชยา							7,000,000		7,000,000

บัญชีรายการชุดโครงการ				งบประมาณดำเนินการ					
แผนงาน/โครงการ	แหล่ง งปม.	ยุทธศาสตร์ ชาติ	หน่วยดำเนินการ	พ.ศ. 2561	พ.ศ. 2562	พ.ศ. 2563	พ.ศ. 2564	พ.ศ. 2565	พ.ศ. 2561-2565
กิจกรรมหลัก 20.15 ปรับปรุงถนนลาดยางแอสฟัลต์ติดคอนกรีตสายวัดวิชาราม หมู่ที่ 2 ตำบลเวียง							2,000,000		2,000,000
กิจกรรมหลัก 20.16 ปรับปรุงถนนลาดยางแอสฟัลต์ติดคอนกรีตสายหมู่บ้านรุ่งเรือง หมู่ที่ 4 ตำบลเวียง							2,280,000		2,280,000
กิจกรรมหลัก 20.17 ก่อสร้างถนนคอนกรีตเสริมเหล็กสายหนองดุน - ปากแพรง หมู่ที่ 2 ตำบลปากหมาก							4,800,000		4,800,000
กิจกรรมหลัก 20.18 ก่อสร้างถนนคอนกรีตเสริมเหล็กสายหนองน้ำขาว - การอาชีพหมู่ที่ 3 ตำบลโมถ้าย							5,400,000		5,400,000
21. โครงการพัฒนาและส่งเสริมแหล่งท่องเที่ยวบ่อน้ำร้อน	1	2	ที่ทำการปกครองอำเภอท่าฉาง		18,000,000				18,000,000
กิจกรรมหลัก 20.1 ก่อสร้างถนนคอนกรีตเสริมเหล็ก งานไฟฟ้า งานลานจอด ปรับปรุงภูมิทัศน์อาคารจำหน่ายสินค้าพื้นเมือง ก่อสร้างศาลาพักผ่อนอาคารสถาปัตยกรรมท้องถิ่นแบบภาคใต้ อาคารนวดสมุนไพร					18,000,000				18,000,000
22. ศูนย์สาธิตเศรษฐกิจพอเพียงตามแนวพระราชดำริ	1	2	ที่ทำการปกครองอำเภอบ้านตาขุน		17,000,000				17,000,000
กิจกรรมหลัก 22.1 ดำเนินกิจกรรมต่างๆ ภายในศูนย์					17,000,000				17,000,000
23. โครงการป้ายแสดงสถานที่ท่องเที่ยว	1	2	ที่ทำการปกครองอำเภอบ้านตาขุน	1,000,000					1,000,000
กิจกรรมหลัก 23.1 จัดทำป้ายบอกสถานที่ท่องเที่ยวต่างๆ ในพื้นที่									
24. โครงการพัฒนาแหล่งท่องเที่ยวเชิงนิเวศสวนสาธารณะป่าชมพุน้ำอำเภอบ้านตาขุนจังหวัดสุราษฎร์ธานี	1	2	ที่ทำการปกครองอำเภอบ้านตาขุน				8,500,000		8,500,000
กิจกรรมหลัก 24.1 พัฒนาแหล่งท่องเที่ยวเชิงนิเวศสวนสาธารณะป่าชมพุน้ำ เพื่อเป็นเอกลักษณ์จังหวัดให้ตอบรับกระแสการท่องเที่ยวโลก							8,500,000		8,500,000

บัญชีรายการชุดโครงการ				งบประมาณดำเนินการ					
แผนงาน/โครงการ	แหล่ง งปม.	ยุทธศาสตร์ ชาติ	หน่วยดำเนินการ	พ.ศ. 2561	พ.ศ. 2562	พ.ศ. 2563	พ.ศ. 2564	พ.ศ. 2565	พ.ศ. 2561-2565
25. โครงการจัดตั้งและก่อสร้างศูนย์บริการนักท่องเที่ยวแบบเบ็ดเสร็จประจำพื้นที่ท่องเที่ยว	1	2	ที่ทำการปกครองอำเภอพนม		9,069,000				9,069,000
กิจกรรมหลัก 25.1 ก่อสร้างอาคาร 2 ชั้น ขนาดกว้าง 12 เมตร ยาว 20 เมตร สูง 2 ชั้น					9,069,000				9,069,000
26. โครงการขุดลอกขึ้นรูปคันทางรอบป่าพรุขง บ้านน้ำเกลือ หมู่ที่ 2 ตำบลบ้านนา อำเภอบ้านนาเดิม จังหวัดสุราษฎร์ธานี	1	2	ที่ทำการปกครองอำเภอบ้านนาเดิม		1,500,000				1,500,000
กิจกรรมหลัก 26.1 ขุดลอกขึ้นรูปคันทางรอบป่าพรุขง ขนาด กว้าง 6.00 เมตร X ยาว 5,000 เมตร สูงเฉลี่ย 0.80 – 1.00 เมตร พร้อมวางท่อระบายน้ำเส้นผ่าศูนย์กลางขนาด 1.00 เมตร จำนวน 99 ท่อน					1,500,000				1,500,000
27. โครงการถนนท่องเที่ยวสายช่องลม หมู่ที่ 4 ตำบลคลองศก	1	2	ที่ทำการปกครองอำเภอพนม		5,000,000				5,000,000
กิจกรรมหลัก 27.1 ก่อสร้างถนนคอนกรีตเสริมเหล็ก					5,000,000				5,000,000
28. โครงการก่อสร้างสะพานคอนกรีตหนองผักชีเพื่อศึกษาธรรมชาติ หมู่ 5 ตำบลอรัญคามวารี	1	2	ที่ทำการปกครองอำเภอเคียนซา		2,500,000				2,500,000
กิจกรรมหลัก 28.1 ก่อสร้างสะพานคอนกรีตหนองผักชีเพื่อศึกษาธรรมชาติ หมู่ 5 ตำบลอรัญคามวารี					2,500,000				2,500,000
29. โครงการส่งเสริมการท่องเที่ยวโดยชุมชนบ้านสระบัว หมู่ที่ 7 ตำบลลำพูน อำเภอบ้านนาสาร จังหวัดสุราษฎร์ธานี	1	2	ที่ทำการปกครองอำเภอบ้านนาสาร		5,000,000				5,000,000
กิจกรรมหลัก 29.1 ก่อคอนกรีตบริเวณริมสระ ขนาด 408 ตร.ม. ที่มีจำนวน 4 จุด					2,500,000				2,500,000
กิจกรรมหลัก 29.2 จัดสร้างโฮมสเตย์ริมสระ จำนวน 4 หลัง					2,000,000				2,000,000
กิจกรรมหลัก 29.3 จัดซื้อเรือถีบจำนวน 4 ลำ					150,000				150,000

บัญชีรายการชุดโครงการ				งบประมาณดำเนินการ					
แผนงาน/โครงการ	แหล่ง งปม.	ยุทธศาสตร์ ชาติ	หน่วยดำเนินการ	พ.ศ. 2561	พ.ศ. 2562	พ.ศ. 2563	พ.ศ. 2564	พ.ศ. 2565	พ.ศ. 2561-2565
กิจกรรมหลัก 29.4 ก่อสร้างสะพานแขวน พร้อมตัวอักษรป้ายลอย จำนวน 1 จุด					350,000				350,000
30. โครงการพัฒนาแหล่งท่องเที่ยวรอบห้วยมด บ้านควนพระ หมู่ที่ 2 ตำบลทรัพย์ทวี อำเภอบ้านนาเดิม จังหวัดสุราษฎร์ธานี	1	2	ที่ทำการปกครองอำเภอบ้านนาเดิม		4,000,000				4,000,000
กิจกรรมหลัก 30.1 ชุดลอก ขึ้นรูปคันทาง ขนาดกว้าง 6.00 เมตร X ยาว 750.00 เมตร และก่อสร้างศาลากลางน้ำ ตามรูปแบบที่กำหนด					4,000,000				4,000,000
31. โครงการปรับปรุงภูมิทัศน์บริเวณ บ่อน้ำร้อน บ้านเขาพลู หมู่ที่ 5 ตำบลท่าเรือ อำเภอบ้านนาเดิม จังหวัดสุราษฎร์ธานี	1	2	ที่ทำการปกครองอำเภอบ้านนาเดิม		15,000,000				15,000,000
กิจกรรมหลัก 31.1 ก่อสร้างสะพานทางเท้ายกระดับจากพื้นดิน 1.00 ม. ขนาดสะพานกว้าง 1.20 ม. มีราวจับทั้งสองข้าง ความยาวโดยรอบสถานที่เดินชมระบบนิเวศ ของป่าพรุน้ำร้อน ประมาณ 1.50 ม. และมีศาลาเป็นจุดพักระหว่างเดิน 6 หลัง ก่อสร้างลานจอดรถ คสล. กว้าง 20.00 ม. ยาว 30.00 ม. หนา 0.15 ม. จัดสวนหย่อม จำนวน 3 จุด					15,000,000				15,000,000
32. โครงการก่อสร้างเส้นทางจักรยาน เพื่อส่งเสริมการท่องเที่ยวภายในเขตเมือง หมู่ที่ 1,2 และหมู่ที่ 3 ตำบลบางไทร อำเภอเมืองสุราษฎร์ธานี จังหวัดสุราษฎร์ธานี	1	2	ที่ทำการปกครองอำเภอเมืองสุราษฎร์ธานี		25,000,000				25,000,000
กิจกรรมหลัก 32.1 ก่อสร้างเส้นทางจักรยานกว้าง 2 เมตร ยาว 8,450 เมตร ผิวจราจรแอสฟัลติกส์คอนกรีต หนา 4 เซนติเมตร					25,000,000				25,000,000
33. โครงการก่อสร้างศูนย์บริการนักท่องเที่ยว - อาคารเอนกประสงค์ ศูนย์ศึกษาธรรมชาติ ป่าพรุคันธุลี หมู่ที่ 7 ตำบลคันธุลี	1	2	ที่ทำการปกครองอำเภอท่าชนะ		8,000,000				8,000,000

บัญชีรายการชุดโครงการ				งบประมาณดำเนินการ					
แผนงาน/โครงการ	แหล่ง งปม.	ยุทธศาสตร์ ชาติ	หน่วยดำเนินการ	พ.ศ. 2561	พ.ศ. 2562	พ.ศ. 2563	พ.ศ. 2564	พ.ศ. 2565	พ.ศ. 2561-2565
กิจกรรมหลัก 33.1 ก่อสร้างศูนย์บริการนักท่องเที่ยวและอาคารอเนกประสงค์ ศูนย์ศึกษาธรรมชาติป่าพรุคันทลี					8,000,000				8,000,000
34. โครงการพัฒนาศักยภาพและมาตรฐานแหล่งท่องเที่ยวชุมชนเมืองเวียงจังหวัดสุราษฎร์ธานี	1	2	มหาวิทยาลัยราชภัฏสุราษฎร์ธานี		3,000,000				3,000,000
กิจกรรมหลัก 34.1 วิเคราะห์ศักยภาพด้านการท่องเที่ยวเชิงประวัติศาสตร์ในชุมชน					500,000				500,000
กิจกรรมหลัก 34.2 รวบรวมข้อมูลและจัดทำสื่อสนับสนุนการท่องเที่ยวเชิงประวัติศาสตร์ของชุมชน					500,000				500,000
กิจกรรมหลัก 34.3 การสื่อความหมายสำหรับผู้นำเที่ยวชุมชน (อบรมมัคคุเทศก์เฉพาะศิลปวัฒนธรรมท้องถิ่น)					2,000,000				2,000,000
35. โครงการก่อสร้างแหล่งเรียนรู้ประวัติศาสตร์สุราษฎร์ธานี	1	2	มหาวิทยาลัยราชภัฏสุราษฎร์ธานี		2,500,000				2,500,000
กิจกรรมหลัก 35.1 สร้างแหล่งเรียนรู้ประวัติศาสตร์สุราษฎร์ธานี ภายในห้องนิทรรศการ ณ อาคารหอพุทธศาสนธรรมโฆษณ์ ชั้น 1 สำนักศิลปะและวัฒนธรรม มหาวิทยาลัยราชภัฏสุราษฎร์ธานี					2,500,000				2,500,000
36. โครงการพัฒนาโบราณสถานเขาพระนัม อำเภอกาญจนดิษฐ์ จังหวัดสุราษฎร์ธานี เป็นแหล่งท่องเที่ยวทางประวัติศาสตร์	1	2	มหาวิทยาลัยราชภัฏสุราษฎร์ธานี		2,122,800				2,122,800
กิจกรรมหลัก 36.1 อบรมให้ความรู้ในการเรียนรู้และอนุรักษ์แหล่งประวัติศาสตร์ เขาพระนัมและศึกษาเปรียบเทียบแหล่งชุมชนอื่น					2,122,800				2,122,800
37. โครงการศูนย์เรียนรู้บนฐานเทคโนโลยีสารสนเทศและการสื่อสารเพื่อการท่องเที่ยว “สมุยศึกษา”	1	2	มหาวิทยาลัยราชภัฏสุราษฎร์ธานี				4,700,000		4,700,000

บัญชีรายการชุดโครงการ				งบประมาณดำเนินการ					
แผนงาน/โครงการ	แหล่ง งปม.	ยุทธศาสตร์ ชาติ	หน่วยดำเนินการ	พ.ศ.	พ.ศ.	พ.ศ.	พ.ศ.	พ.ศ.	พ.ศ.
				2561	2562	2563	2564	2565	2561-2565
กิจกรรมหลัก 37.1 โครงการศูนย์เรียนรู้บนฐานเทคโนโลยีสารสนเทศและการสื่อสารเพื่อการท่องเที่ยว “สมุยศึกษา”							3,000,000		3,000,000
กิจกรรมหลัก 37.2 การทำฐานข้อมูล (ฐานข้อมูลที่พัก แหล่งท่องเที่ยว บริษัททัวร์และมัคคุเทศก์ รถเช่า ร้านอาหาร และสปา ฯลฯ)							1,200,000		1,200,000
กิจกรรมหลัก 37.3 การทำกราฟฟิกเว็บไซต์ และงานมัลติมีเดีย							500,000		500,000
38. โครงการยกระดับการท่องเที่ยวเชิงวัฒนธรรมของจังหวัดสุราษฎร์ธานี	1	2	สำนักงานการท่องเที่ยวและกีฬาจังหวัดสุราษฎร์ธานี			11,000,000		11,000,000	22,000,000
กิจกรรมหลัก 38.1 ยกระดับการท่องเที่ยวเชิงวัฒนธรรมของจังหวัดสุราษฎร์ธานี						6,000,000		6,000,000	12,000,000
กิจกรรมหลัก 38.2 มหกรรมว่าวนานาชาติ สืบสานมรดกท้องถิ่น						5,000,000		5,000,000	10,000,000
39. โครงการสำรวจความเป็นไปได้ในการพัฒนาแหล่งน้ำพุร้อนให้เป็นแหล่งท่องเที่ยวเชิงสุขภาพตามมาตรฐานองค์การอนามัยโลก	1	2	มหาวิทยาลัยสงขลานครินทร์วิทยาเขตสุราษฎร์ธานี			5,000,000		5,000,000	10,000,000
กิจกรรมหลัก 39.1 ประสานแหล่งชุมชนเพื่อดำเนินการตามแนวทาง						5,000,000			5,000,000
กิจกรรมหลัก 39.2 เก็บตัวอย่างน้ำและดำเนินการตามผลที่ได้									
กิจกรรมหลัก 39.3 จัดการแหล่งน้ำพุให้เป็นไปตามมาตรฐานสากล								5,000,000	5,000,000
40. โครงการพัฒนาแหล่งท่องเที่ยวเชิงอนุรักษ์ ถ้ำเพชรพนมวัง			ที่ทำกรปกครองอำเภอกาญจนดิษฐ์			28,000,000			28,000,000
กิจกรรมหลัก 40.1 ปรับภูมิทัศน์แหล่งท่องเที่ยว เชิงอนุรักษ์ถ้ำเพชรพนมวัง						15,921,000			15,921,000
กิจกรรมหลัก 40.2 ปรับปรุงภายในถ้ำเพชรพนมวัง						1,299,000			1,299,000
กิจกรรมหลัก 40.3 ก่อสร้างรถรางไฟฟ้า (เคเบิลคาร์)						10,780,000			10,780,000

บัญชีรายการชุดโครงการ				งบประมาณดำเนินการ					
แผนงาน/โครงการ	แหล่ง งปม.	ยุทธศาสตร์ ชาติ	หน่วยดำเนินการ	พ.ศ. 2561	พ.ศ. 2562	พ.ศ. 2563	พ.ศ. 2564	พ.ศ. 2565	พ.ศ. 2561-2565
41. โครงการพัฒนาสถานที่ต้นน้ำ บางคราม เพื่อการท่องเที่ยวเชิง ธรรมชาติหมู่ที่ 13 ตำบลท่าอุแท อำเภอกาญจนดิษฐ์ จังหวัด สุราษฎร์ธานี	1	2	ที่ทำการ ปกครองอำเภอ กาญจนดิษฐ์				10,000,000		10,000,000
กิจกรรมหลักที่ 41.1 ดำเนินการ ก่อสร้างถนน ทางเดิน หอ้งน้ำ ป้าย บอกทาง/ป้ายชี้ต้นไม้ ศูนย์บริการ นักท่องเที่ยวและจุดดูแลความ ปลอดภัยนักท่องเที่ยว							10,000,000		10,000,000
42. โครงการพัฒนาที่พักสัมผัส วัฒนธรรมชนบทอำเภอท่าฉาง และ อำเภอวิภาวดี จังหวัดสุราษฎร์ธานี	1	2	มหาวิทยาลัย ราชภัฏ สุราษฎร์ธานี			3,000,000		5,000,000	8,000,000
กิจกรรมหลัก 42.1 จัดตั้งกลุ่มที่พัก และพัฒนาที่พักสัมผัสวัฒนธรรม อำเภอท่าฉาง						1,500,000		2,500,000	4,000,000
กิจกรรมหลัก 42.2 จัดตั้งกลุ่มที่พัก และพัฒนาที่พักสัมผัสวัฒนธรรม อำเภอวิภาวดี						1,500,000		2,500,000	4,000,000
43. โครงการพัฒนาศักยภาพการ ท่องเที่ยวเชิงประสบการณ์ท้องถิ่น (Local Experience Tourism) จังหวัดสุราษฎร์ธานี	1	2	มหาวิทยาลัย ราชภัฏ สุราษฎร์ธานี			4,000,000		5,000,000	9,000,000
กิจกรรมหลัก 43.1 จัดประชุมกับ ตัวแทนพื้นที่และอบรมกลุ่มย่อย						500,000		500,000	1,000,000
กิจกรรมหลัก 43.2 ศึกษาเรียนรู้ดู งานชุมชนตัวอย่างที่โดดเด่นด้านการ ท่องเที่ยว เชิงประสบการณ์ท้องถิ่น						1,500,000		1,500,000	3,000,000
กิจกรรมหลัก 43.3 ออกแบบ กระบวนการสื่อความหมายและ ออกแบบชุดป้ายสื่อความหมาย ทางการท่องเที่ยวเชิงประสบการณ์						2,000,000		3,000,000	5,000,000
44. โครงการปรับปรุงภูมิทัศน์ริม คลองฉวาง เทศบาลเมืองนาสาร ตำบลนาสาร อำเภอบ้านนาสาร จังหวัดสุราษฎร์ธานี	1	2	ที่ทำการ ปกครองอำเภอ บ้านนาสาร			5,000,000			5,000,000
กิจกรรมหลัก 44.1 ปรับปรุงและ พัฒนาภูมิทัศน์ริมคลองฉวางและ จัดสร้างประติมากรรม เสาหงเรียน นาสาร						5,000,000			5,000,000

บัญชีรายการชุดโครงการ				งบประมาณดำเนินการ					
แผนงาน/โครงการ	แหล่ง งปม.	ยุทธศาสตร์ ชาติ	หน่วยดำเนินการ	พ.ศ. 2561	พ.ศ. 2562	พ.ศ. 2563	พ.ศ. 2564	พ.ศ. 2565	พ.ศ. 2561-2565
45. โครงการพัฒนาแหล่งท่องเที่ยวเชิงวัฒนธรรมหลวงพ่อดาว (องค์ใหญ่ที่สุดในโลก) วัดดอนสัก (สิงขร) หมู่ที่ 2 ตำบลดอนสัก อำเภอดอนสัก จังหวัดสุราษฎร์ธานี	1	2	ที่ทำการปกครองอำเภอ ดอนสัก			22,455,000			22,455,000
กิจกรรมหลัก 45.1 ก่อสร้างลานคอนกรีตเสริมเหล็กด้านหน้าองค์หลวงพ่อดาว พร้อมปรับภูมิทัศน์						16,840,000			16,840,000
กิจกรรมหลัก 45.2 ก่อสร้างถนนคอนกรีตเสริมเหล็ก						3,170,000			3,170,000
กิจกรรมหลัก 45.3 ก่อสร้างลานคอนกรีตเสริมเหล็กด้านหน้าองค์หลวงพ่อดาว วัดดอนสัก (สิงขร)						2,445,000			2,445,000
46. โครงการพัฒนาเศรษฐกิจและภูมิทัศน์เพื่อส่งเสริมการท่องเที่ยวและสวนส่งเสริมสุขภาพของประชาชน ณ บริเวณอ่างเก็บน้ำทุ่งจ้อสาธารณประโยชน์ อำเภอน้ำตึก	1	2	ที่ทำการปกครอง อำเภอน้ำตึก			24,980,000			24,980,000
กิจกรรมหลัก 46.1 พัฒนาบริเวณอ่างเก็บน้ำทุ่งจ้อ สาธารณประโยชน์						24,980,000			24,980,000
47. โครงการปรับปรุงภูมิทัศน์เพื่อการท่องเที่ยวบริเวณอ่างเก็บน้ำท่าแซะ อำเภอน้ำตึก	1	2	ที่ทำการ ปกครองอำเภอ น้ำตึก			4,470,000	7,270,000		11,740,000
กิจกรรมหลัก 47.1 ปรับปรุงภูมิทัศน์บริเวณอ่างเก็บน้ำท่าแซะ						4,470,000	7,270,000		11,740,000
48. โครงการก่อสร้างทางเดินและปรับปรุงภูมิทัศน์ จุดชมวิวพื้นที่สูงตำบลเขาถ่าน อำเภอน้ำตึก	1	2	ที่ทำการ ปกครองอำเภอ น้ำตึก			4,000,000	4,000,000		8,000,000
กิจกรรมหลัก 48.1 ก่อสร้างทางเดินและปรับปรุงภูมิทัศน์						4,000,000			4,000,000
กิจกรรมหลัก 48.2 ปรับปรุงภูมิทัศน์และพัฒนาพื้นที่จุดชมวิว							4,000,000		
49. โครงการพัฒนาแหล่งท่องเที่ยวบ่อน้ำพุร้อนธรรมชาติ ตำบลเขาถ่าน	1	2	ที่ทำการ ปกครองอำเภอ น้ำตึก			2,906,000	3,725,000		6,631,000
กิจกรรมหลัก 49.1 พัฒนาแหล่งท่องเที่ยวบ่อน้ำพุร้อนธรรมชาติ						2,906,000	3,725,000		6,631,000

บัญชีรายการชุดโครงการ				งบประมาณดำเนินการ					
แผนงาน/โครงการ	แหล่ง งปม.	ยุทธศาสตร์ ชาติ	หน่วยดำเนินการ	พ.ศ. 2561	พ.ศ. 2562	พ.ศ. 2563	พ.ศ. 2564	พ.ศ. 2565	พ.ศ. 2561-2565
50. โครงการพัฒนาแหล่งท่องเที่ยว เชิงสุขภาพ ณ ที่สาธารณประโยชน์ทุ่งจอ อำเภอท่าฉาง	1	2	ที่ทำการ ปกครองอำเภอ ท่าฉาง				8,200,000		8,200,000
กิจกรรมหลัก 50.1 พัฒนาแหล่ง ท่องเที่ยวและ สวนสุขภาพ							8,200,000		8,200,000
51. โครงการพัฒนาเส้นทางคมนาคม ในแหล่งท่องเที่ยวบ่อน้ำพุร้อนเค็ม อำเภอท่าฉาง	1	2	ที่ทำการ ปกครองอำเภอ ท่าฉาง				2,014,000		2,014,000
กิจกรรมหลัก 51.1 พัฒนาแหล่ง ท่องเที่ยวบริเวณโดยรอบบ่อน้ำร้อน							2,014,000		2,014,000
52. โครงการขุดลอกร่องน้ำเพื่อการ ท่องเที่ยวเกาะแตน (อ่าวออกจุด 2 , อ่าวตัก)	1	2	ที่ทำการ ปกครองอำเภอ เกาะสมุย		2,000,000				2,000,000
กิจกรรมหลัก 52.1 ขุดลอกร่องน้ำ					2,000,000				2,000,000
53. โครงการพัฒนาศูนย์ศึกษา ธรรมชาติและ การท่องเที่ยวเชิงนิเวศป่าชายเลน ตำบลลิเล็ด อำเภอพุนพิน จังหวัดสุราษฎร์ธานี	1	2	ที่ทำการ ปกครองอำเภอ พุนพิน				10,684,987		10,684,987
กิจกรรมหลัก 53.1 พัฒนาศูนย์ ศึกษาธรรมชาติและการท่องเที่ยวเชิง นิเวศป่าชายเลน ตำบลลิเล็ด อำเภอพุนพิน จังหวัดสุราษฎร์ธานี							10,684,987		10,684,987
54. โครงการพัฒนาแหล่งเรียนรู้ ทางประวัติศาสตร์และสิ่งอำนวยความสะดวก ความสะดวกโบราณสถาน เขาพระนารายณ์ (เขาศรีวิชัย) ตำบลศรีวิชัย อำเภอพุนพิน จังหวัด สุราษฎร์ธานี	1	2	ที่ทำการ ปกครองอำเภอ พุนพิน				6,300,000		6,300,000
กิจกรรมหลัก 54.1 ก่อสร้างห้องน้ำ เพื่อรองรับผู้มาท่องเที่ยวและผู้มาศึกษา							800,000		800,000
กิจกรรมหลัก 54.2 ก่อสร้างรั้วหลัก และทางเดินเพื่อศึกษาเรียนรู้เกี่ยวกับ โบราณสถาน เขาพระนารายณ์ (เขาศรีวิชัย)							1,000,000		1,000,000

บัญชีรายการชุดโครงการ				งบประมาณดำเนินการ					
แผนงาน/โครงการ	แหล่ง งปม.	ยุทธศาสตร์ ชาติ	หน่วยดำเนินการ	พ.ศ. 2561	พ.ศ. 2562	พ.ศ. 2563	พ.ศ. 2564	พ.ศ. 2565	พ.ศ. 2561-2565
กิจกรรมหลัก 54.3 ก่อสร้างป้ายประชาสัมพันธ์แหล่งท่องเที่ยวและเรียนรู้เชิงประวัติศาสตร์โบราณสถาน เขาพระนารายณ์ (เขาศรีวิชัย)							500,000		500,000
กิจกรรมหลัก 54.4 ก่อสร้างป้ายสื่อความหมาย อธิบายสถานที่ประวัติศาสตร์ความเป็นมาและโบราณวัตถุต่าง ๆ ของโบราณสถาน เขาพระนารายณ์ (เขาศรีวิชัย)							500,000		500,000
กิจกรรมหลัก 54.5 ก่อสร้างและปรับปรุงภูมิทัศน์บริเวณทางขึ้นเขาพระนารายณ์ (เขาศรีวิชัย)							1,000,000		1,000,000
กิจกรรมหลัก 54.6 ก่อสร้างป้ายโบราณสถานเขาพระนารายณ์ (เขาศรีวิชัย)							1,500,000		1,500,000
กิจกรรมหลัก 54.7 ก่อสร้างซุ้มประตูเข้าโบราณสถานเขาพระนารายณ์ (เขาศรีวิชัย)							1,000,000		1,000,000
55. โครงการการพัฒนาแหล่งท่องเที่ยวอาหารสำเภานแตก	1	2	ที่ทำการปกครองอำเภอคีรีรัฐนิคม				3,380,000		3,380,000
กิจกรรมหลัก 55.1 การปรับปรุงภูมิทัศน์อาหารสำเภานแตกและการสร้างจุดสนใจ (แลนด์มาร์ก)							3,380,000		3,380,000
56. โครงการส่งเสริมการท่องเที่ยวในพื้นที่โครงการอนุรักษ์พันธุกรรมพืช อันเนื่องมาจากพระราชดำริ	1	2	สำนักงานโยธาธิการและผังเมืองจังหวัดสุราษฎร์ธานี				3,600,000		3,600,000

บัญชีรายการชุดโครงการ				งบประมาณดำเนินการ					
แผนงาน/โครงการ	แหล่ง งปม.	ยุทธศาสตร์ ชาติ	หน่วยดำเนินการ	พ.ศ.	พ.ศ.	พ.ศ.	พ.ศ.	พ.ศ.	พ.ศ.
				2561	2562	2563	2564	2565	2561-2565
กิจกรรมหลัก 56.1 1.ก่อสร้างทางเดินคอนกรีตเสริมเหล็ก เพื่อเป็นเส้นทางศึกษาทรัพยากรภายใน พื้นที่อนุรักษ์พันธุกรรมพืช ผืนทางกว้าง 2.00 หมู่ที่ ยาว 2,000 หมู่ที่ หน้า 0.125 หมู่ที่ 2.ก่อสร้างสะพานคนเดินคอนกรีต เสริมเหล็ก กว้าง 2.50 หมู่ที่ ยาว 9.00 หมู่ที่ จำนวน 2 แห่ง ยาว 6.00 หมู่ที่ จำนวน 1 แห่ง 3.ก่อสร้างป้ายชื่อโครงการฯ แบบปูน ปั้นลายไม้ธรรมชาติ จำนวน 2 แห่ง 4.ก่อสร้างศาลาเรียนรู้ทรัพยากรภายใน แปลงพรรณไม้ต่างๆ จำนวน 10 แห่ง							3,600,000		3,600,000
57. โครงการพัฒนาศักยภาพสิ่ง อำนวยความสะดวก ด้านการท่องเที่ยว อุทยานแห่งชาติ เขาสกสู่สากล	1	2	อุทยานแห่งชาติ เขาสก			7,433,000		245,713,000	253,146,000
กิจกรรมหลัก 57.1 1.ห้องน้ำบริการนักท่องเที่ยว ทำเรือ เทศบาลบ้านเขี้ยวหลาน 2.อาคารจอดเรือ ทำเรือเทศบาลเขี้ยว หลาน 3. โป๊ะทำเรือ 3 ท่า						4,313,000			4,313,000
						3,120,000			3,120,000
								65,000,000	65,000,000
กิจกรรมหลัก 57.1 1.ทูนทางเดินลอยน้ำ แพร่โตนเคย 2.บ้านพักนักท่องเที่ยวและเจ้าหน้าที่ แพร่โตนเคย 3.ศูนย์บริการนักท่องเที่ยวลอยน้ำ แพร่ โตนเคย								20,139,000	20,139,000
								22,000,000	22,000,000
กิจกรรมหลัก 57.4 1.ทางเดินลอยน้ำ แพร่ไกรสร 2.บ้านพักนักท่องเที่ยว แพร่ไกรสร 3.ศูนย์บริการนักท่องเที่ยวลอยน้ำ แพร่ ไกรสร								20,139,000	20,139,000
								22,000,000	22,000,000
58. โครงการพัฒนาเส้นทางแหล่ง ท่องเที่ยวหน้าตกคลองพา อุทยาน แห่งชาติแก่งกรุง	1	2	อุทยานแห่งชาติ แก่งกรุง				7,880,000		7,880,000
กิจกรรมหลัก 58.1 พัฒนาเส้นทาง การเดินทาง							7,880,000		7,880,000

บัญชีรายการชุดโครงการ				งบประมาณดำเนินการ					
แผนงาน/โครงการ	แหล่ง งปม.	ยุทธศาสตร์ ชาติ	หน่วยดำเนินการ	พ.ศ. 2561	พ.ศ. 2562	พ.ศ. 2563	พ.ศ. 2564	พ.ศ. 2565	พ.ศ. 2561-2565
59. โครงการประชารัฐพัฒนาแหล่งท่องเที่ยวโดยชุมชน	1	2	สำนักงานพัฒนาชุมชนจังหวัดสุราษฎร์ธานี			20,000,000		20,000,000	40,000,000
กิจกรรมหลัก 59.1 เพิ่มศักยภาพการท่องเที่ยวโดยชุมชน						20,000,000		20,000,000	40,000,000
60. โครงการส่งเสริมการท่องเที่ยวเชิงวัฒนธรรมด้วยสถานพลังประชารัฐ จังหวัดสุราษฎร์ธานี	1	2	สำนักงานวัฒนธรรมจังหวัดสุราษฎร์ธานี			33,000,000		33,000,000	66,000,000
กิจกรรมหลัก 60.1 พัฒนาเส้นทางท่องเที่ยวเชิงวัฒนธรรมที่มีศักยภาพของจังหวัดสุราษฎร์ธานี						5,000,000		5,000,000	10,000,000
กิจกรรมหลัก 60.2 พัฒนาบุคลากรด้านการท่องเที่ยวในแหล่งท่องเที่ยวเชิงวัฒนธรรมที่มีศักยภาพของจังหวัดสุราษฎร์ธานี						11,000,000		11,000,000	22,000,000
กิจกรรมหลัก 60.3 ประชาสัมพันธ์การท่องเที่ยวเชิงวัฒนธรรมที่มีศักยภาพของ จังหวัดสุราษฎร์ธานี						11,000,000		11,000,000	22,000,000
กิจกรรมหลัก 60.3 การท่องเที่ยวอย่างสร้างสรรค์เพื่อการท่องเที่ยวเชิงวัฒนธรรมอย่างยั่งยืน						6,000,000		6,000,000	12,000,000
61. โครงการสืบสานมรดกภูมิปัญญาประเพณีชักพระทางน้ำ จังหวัดสุราษฎร์ธานี	1	2	สำนักงานวัฒนธรรมจังหวัดสุราษฎร์ธานี				3,500,000		3,500,000
กิจกรรมหลัก 61.1 1.การประกวดเรือพนมพระ 2.การแสดงมโนราห์ 3.การแสดงหนังตะลุง 4.การแสดงศิลปะพื้นบ้าน 5.การสาธิต/จำหน่ายผลิตภัณฑ์ของชุมชนคุณธรรม 19 อำเภอ							3,500,000		3,500,000
62. โครงการอนุรักษ์มรดกไทยและส่งเสริมการท่องเที่ยวเชิงวัฒนธรรมและประวัติศาสตร์	1	2	สำนักงานวัฒนธรรมจังหวัดสุราษฎร์ธานี				5,200,000		5,200,000

บัญชีรายการชุดโครงการ				งบประมาณดำเนินการ					
แผนงาน/โครงการ	แหล่ง งปม.	ยุทธศาสตร์ ชาติ	หน่วยดำเนินการ	พ.ศ.	พ.ศ.	พ.ศ.	พ.ศ.	พ.ศ.	พ.ศ.
				2561	2562	2563	2564	2565	2561-2565
กิจกรรมหลัก 62.1 1.พิธีวางพานพุ่มสักการะสมเด็จพระ กนิษฐาธิราชเจ้า กรมสมเด็จพระเทพ รัตนราชสุดาฯ สยามบรมราชกุมารี							3,700,000		3,700,000
63. โครงการพัฒนาศักยภาพการ บริหารจัดการการท่องเที่ยวโดย ชุมชน จังหวัดสุราษฎร์ธานี	1	2	มหาวิทยาลัย สงขลานครินทร์ วิทยาเขต สุราษฎร์ธานี			14,000,000			14,000,000
กิจกรรมหลัก 63.1 การจัดทำแบบ ประเมินประสิทธิภาพและ ประสิทธิผลการจัดการท่องเที่ยวโดย ชุมชนจังหวัดสุราษฎร์ธานี						3,000,000			3,000,000
กิจกรรมหลัก 63.2 การประชุมเชิง ปฏิบัติการเครือข่ายการท่องเที่ยวโดย ชุมชนระดับจังหวัด ระดับภูมิภาค ระดับประเทศ						3,000,000			3,000,000
กิจกรรมหลัก 63.3 การส่งเสริม การตลาดการท่องเที่ยวการท่องเที่ยว โดยชุมชนระดับชาติ (เพื่อยกระดับ การตลาดสู่ระดับสากลและเชื่อมโยง เครือข่ายการท่องเที่ยวโดยชุมชน ระหว่างภูมิภาค)						8,000,000			8,000,000
รวม 63 โครงการ				176,505,900	283,611,300	254,322,000	283,867,931	367,713,000	1,366,020,131
โครงการกลุ่มจังหวัด									
1. โครงการส่งเสริมการท่องเที่ยว เชิงวัฒนธรรมในพื้นที่กลุ่มจังหวัด ภาคใต้ ผังอ่าวไทย	1	2	สำนักงาน การท่องเที่ยว และกีฬาจังหวัด ชุมพร สุราษฎร์ธานี นครศรีธรรมราช พัทลุง						45,000,000
กิจกรรมหลัก 1.1 ยกระดับการ ท่องเที่ยวเชิงวัฒนธรรมสู่อาเซียน									30,000,000
กิจกรรมหลัก 1.2 เปิดตลาดการ ท่องเที่ยวกลุ่มจังหวัดภาคใต้ผังอ่าวไทย									15,000,000
2. โครงการเสริมศักยภาพเชิงบูรณา การด้านการท่องเที่ยวของจังหวัด ภาคใต้ตอนบน	1	2	มหาวิทยาลัย วลัยลักษณ์	14,428,000	15,000,000				29,428,000
กิจกรรมหลัก 2.1 จัดกิจกรรมการ				14,428,000	15,000,000				29,428,000

บัญชีรายการชุดโครงการ				งบประมาณดำเนินการ					
แผนงาน/โครงการ	แหล่ง งปม.	ยุทธศาสตร์ ชาติ	หน่วยดำเนินการ	พ.ศ. 2561	พ.ศ. 2562	พ.ศ. 2563	พ.ศ. 2564	พ.ศ. 2565	พ.ศ. 2561-2565
3. โครงการปรับปรุงและพัฒนา แหล่งท่องเที่ยวหาดแสนสุขลำป่า ตำบลลำป่า อำเภอมือง จังหวัดพัทลุง	1	2	สำนักงาน โยธาธิการและ ผังเมือง จังหวัดพัทลุง			19,743,600			19,743,600
กิจกรรมหลัก 3.1 ปรับปรุงและ พัฒนาแหล่งท่องเที่ยวหาดแสนสุข ลำป่า						19,743,600			19,743,600
รวม 3 โครงการ				14,428,000	15,000,000	19,743,600			94,171,600
โครงการที่ขอรับการสนับสนุน กระทรวง กรม									
กระทรวงการท่องเที่ยว									
สำนักปลัดกระทรวงการท่องเที่ยวและกีฬา									
1. โครงการสนับสนุนกิจกรรมด้าน การท่องเที่ยวกีฬาและนันทนาการ จังหวัดสุราษฎร์ธานี	2	2	สำนักงานการ ท่องเที่ยว และกีฬาจังหวัด สุราษฎร์ธานี	500,000	500,000	500,000	500,000	500,000	2,500,000
กิจกรรมหลัก 1.1 สนับสนุน				500,000	500,000	500,000	500,000	500,000	2,500,000
2. โครงการก่อสร้างและปรับปรุง สนามกีฬากลางประจำอำเภอบุพผิน ตำบลท่าข้าม อำเภอบุพผินจังหวัด สุราษฎร์ธานี	2	1	การกีฬาแห่ง ประเทศไทย/ สำนักงานการ ท่องเที่ยวและ กีฬาจังหวัด สุราษฎร์ธานี				61,000,000		61,000,000
กิจกรรมหลัก 2.1 ก่อสร้างสนาม							35,000,000		35,000,000
กิจกรรมหลัก 2.2 ก่อสร้างอัฒจันทร์							26,000,000		26,000,000
กระทรวงมหาดไทย									
กรมการปกครอง									
3. โครงการพัฒนาแหล่งท่องเที่ยว เชิงอนุรักษ์ ริมบึงขุนทะเล หมู่ที่ 5 ตำบลวัดประดู่	2	2	ที่ทำการ ปกครองอำเภอ เมือง สุราษฎร์ธานี	20,000,000					20,000,000
กิจกรรมหลัก 3.1 ปรับภูมิทัศน์				15,000,000					15,000,000
กิจกรรมหลัก 3.2 หอชมวิว				5,000,000					5,000,000
4. โครงการขุดลอกร่องน้ำทาง เดินเรือพร้อมก่อสร้างกำแพงกันดิน และถนน คสล.อ่าว 3 หมู่ที่ 6 บ้านเกาะพลวย ตำบลอ่างทอง	2	2	ที่ทำการ ปกครองอำเภอ เกาะสมุย	13,000,000					13,000,000
กิจกรรมหลัก 4.1 ขุดลอกร่องน้ำทาง				13,000,000					13,000,000
กระทรวงทรัพยากรธรรมชาติและสิ่งแวดล้อม									
กรมอุทยานแห่งชาติ สัตว์ป่า และพันธุ์พืช									
5. โครงการพัฒนาศักยภาพสิ่ง อำนวยความสะดวกด้านการ ท่องเที่ยว อุทยานแห่งชาติเขาสก สากล	2	2	อุทยานแห่งชาติ เขาสก				84,278,000		84,278,000

บัญชีรายการชุดโครงการ				งบประมาณดำเนินการ					
แผนงาน/โครงการ	แหล่ง งปม.	ยุทธศาสตร์ ชาติ	หน่วยดำเนินการ	พ.ศ. 2561	พ.ศ. 2562	พ.ศ. 2563	พ.ศ. 2564	พ.ศ. 2565	พ.ศ. 2561-2565
กิจกรรมหลัก 5.1 .บ้านพัก นักท่องเที่ยวและเจ้าหน้าที่แพนงไพร							20,139,000		20,139,000
กิจกรรมหลัก 5.2 ศูนย์บริการ นักท่องเที่ยวลยอนน้ำ แพนงไพร							22,000,000		22,000,000
กิจกรรมหลัก 5.3 บ้านพัก นักท่องเที่ยวและเจ้าหน้าที่แพคองคะ							20,139,000		20,139,000
กิจกรรมหลัก 5.4.ศูนย์บริการ นักท่องเที่ยวลยอนน้ำ แพคองคะ							22,000,000		22,000,000
รัฐวิสาหกิจ									
6. โครงการเสริมสร้างศักยภาพการ ท่องเที่ยวเพื่อตอบสนองจำนวน นักท่องเที่ยวที่เพิ่มขึ้น	2	2	การประชาสัมพันธ์ ภูมิภาคเขต 4 สุราษฎร์ธานี / ที่ทำการ ปกครองอำเภอ พนม				9,093,000		9,093,000
กิจกรรมหลัก 6.1 ก่อสร้างระบบ ประปาตามแบบมาตรฐาน ระบบ ประปาหมู่บ้านแบบผิวดิน							9,093,000		9,093,000
7. โครงการขยายเขตจำหน่าย น้ำประปาบริเวณรอบเกาะแหลม ทอง ตำบลคลองฉนาก อำเภอเมือง จังหวัดสุราษฎร์ธานี	2	2	การประชาสัมพันธ์ ภูมิภาคเขต 4 สุราษฎร์ธานี / ที่ทำการ ปกครองอำเภอ เมือง สุราษฎร์ธานี				7,000,000		7,000,000
กิจกรรมหลัก 7.1 ขยายเขต จำหน่ายประปาส่วนภูมิภาคบริเวณ รอบเกาะแหลมทอง							7,000,000		7,000,000
รวม 6 โครงการ				33,500,000	500,000	500,000	100,371,000	500,000	112,593,000
โครงการที่ขอรับการสนับสนุน อปท.									
1. โครงการส่งเสริมประเพณีชักพระ ทอดผ้าป่า แข่งเรือยาวจังหวัดสุราษฎร์ธานี	3	2	องค์การบริหาร ส่วนจังหวัด สุราษฎร์ธานี	6,500,000					6,500,000
กิจกรรมหลัก 1.1 ประกวดพุ่มผ้าป่า และพุ่มผ้าป่าพระราชทานประกวด เรือพนมพระและการประกวด ภาพถ่ายแข่งขันเรือยาว				6,500,000					6,500,000

บัญชีรายการชุดโครงการ				งบประมาณดำเนินการ					
แผนงาน/โครงการ	แหล่ง งปม.	ยุทธศาสตร์ ชาติ	หน่วยดำเนินการ	พ.ศ. 2561	พ.ศ. 2562	พ.ศ. 2563	พ.ศ. 2564	พ.ศ. 2565	พ.ศ. 2561-2565
2. โครงการปรับปรุงภูมิทัศน์บึงบาง ตายเพื่อการท่องเที่ยวและพักผ่อน หย่อนใจหมู่ 5 ตำบลคลองน้อย อำเภอเมือง จังหวัดสุราษฎร์ธานี	3	2	องค์การบริหาร ส่วนจังหวัด สุราษฎร์ธานี	5,000,000					5,000,000
กิจกรรมหลัก 2.1 งานขุดลอกบึง บางตาย ก่อสร้างถนนคอนกรีตเสริม เหล็กบึงบางตาย				5,000,000					5,000,000
3. โครงการพัฒนาแหล่งท่องเที่ยว โดยการก่อสร้างถนนลาดยางแอส ฟัลต์ติกคอนกรีต สายสะพานเต่า หมู่ที่ 7 บ้านบางบอน ตำบลคลอง ศก อำเภอพนม จังหวัด สุราษฎร์ ธานี	3	2	องค์การบริหาร ส่วนจังหวัด สุราษฎร์ธานี	8,000,000					8,000,000
กิจกรรมหลัก 3.1 ก่อสร้าง ถนนลาดยางแอสฟัลต์ติกคอนกรีต ระยะทาง 5,000 เมตร				8,000,000					8,000,000
4. โครงการปรับปรุงภูมิทัศน์บริเวณ บึงขุนทะเล	3	2	เทศบาลนคร สุราษฎร์ธานี	149,043,000					149,043,000
กิจกรรมหลัก 4.1 ปรับปรุงภูมิทัศน์ บริเวณบึงขุนทะเล				149,043,000					149,043,000
5. โครงการจัดงานประเพณีชักพระ ทอดผ้าป่าและแข่งเรือยาว	3	2	เทศบาลนคร สุราษฎร์ธานี	9,000,000					9,000,000
กิจกรรมหลัก 5.1 จัดให้มีการแข่งขัน เรือยาว พุ่มผ้าป่า				9,000,000					9,000,000
6. โครงการความร่วมมือด้านการ ท่องเที่ยวระหว่างภูมิภาค	3	2	เทศบาลนคร สุราษฎร์ธานี	1,000,000		1,000,000	1,000,000		3,000,000
กิจกรรมหลัก 6.1 พัฒนาความ ร่วมมือด้านการท่องเที่ยวระหว่าง ภูมิภาค				1,000,000		1,000,000	1,000,000		3,000,000
7. โครงการส่งเสริมกิจกรรมและ ประชาสัมพันธ์การท่องเที่ยว เทศบาลนคร สุราษฎร์ธานี	3	2	เทศบาลนคร สุราษฎร์ธานี	5,000,000		5,000,000	5,000,000		15,000,000
กิจกรรมหลัก 7.1 จัดกิจกรรม ส่งเสริมการท่องเที่ยว				5,000,000		5,000,000	5,000,000		15,000,000
8. โครงการถนนคนเดิน	3	2	เทศบาลนคร สุราษฎร์ธานี			300,000	300,000		600,000
กิจกรรมหลัก 8.1 ถนนคนเดิน						300,000	300,000		600,000
9. โครงการตลาดสะพานโค้ง	3	2	เทศบาลนคร สุราษฎร์ธานี			500,000	500,000		1,000,000
กิจกรรมหลัก 9.1 ตลาดสะพานโค้ง						500,000	500,000		1,000,000

บัญชีรายการชุดโครงการ				งบประมาณดำเนินการ					
แผนงาน/โครงการ	แหล่ง งปม.	ยุทธศาสตร์ ชาติ	หน่วยดำเนินการ	พ.ศ. 2561	พ.ศ. 2562	พ.ศ. 2563	พ.ศ. 2564	พ.ศ. 2565	พ.ศ. 2561-2565
10. โครงการปรับปรุงภูมิทัศน์ริมคลองฉวาง ระยะที่ 1 หมู่ที่ 3	3	2	องค์การบริหารส่วนตำบลเพิ่มพูนทรัพย์				2,500,000		2,500,000
กิจกรรมหลักที่ 10.1 ปรับปรุงภูมิทัศน์ริมคลองฉวาง ระยะที่ 1 (ปรับเกลี่ยดินเป็นเนิน) ขนาดกว้าง 30.00 เมตร ยาว 1,500 เมตร พิกัดจุดเริ่มต้นโครงการ 47P 054130 UTM 971334 จุดสิ้นสุดโครงการ 47P 0547132 UTM 0972012							2,500,000		2,500,000
11. โครงการพัฒนาแหล่งท่องเที่ยวเขาสก จุดชมวิวเมืองสามหมอก	3	2	องค์การบริหารส่วนตำบลคลองศก				35,000,000		35,000,000
กิจกรรมหลักที่ 11.1 การพัฒนาจุดชมวิวเมืองเขาสกสามหมอก							35,000,000		35,000,000
รวม 11 โครงการ				183,543,000		6,800,000	44,300,000		234,643,000
โครงการที่ขอรับการสนับสนุนจากภาคเอกชน ชุมชน (ถ้ามี)									
1. โครงการปรับปรุงพิพิธภัณฑ์เมืองบ้านดอน วัดไทรเป็นแหล่งท่องเที่ยวชุมชนเชิงประวัติศาสตร์และวัฒนธรรม	4	2	สำนักงานวัฒนธรรมจังหวัดสุราษฎร์ธานี				15,800,000		15,800,000
กิจกรรมหลัก 1.1 1.ปรับปรุงอาคารเป็นพิพิธภัณฑ์เมืองบ้านดอน 2.ปรับปรุงตกแต่งจัดเก็บวัตถุโบราณ 3.ศึกษาสำรวจการรักษาโบราณวัตถุและเอกสาร							15,800,000		15,800,000
รวม 1 โครงการ							15,800,000		15,800,000
แผนงานที่ 2.1.2 บริหารจัดการแหล่งท่องเที่ยวให้มีประสิทธิภาพปลอดภัย นำไปสู่ความยั่งยืน									
โครงการจังหวัด									
1. โครงการสร้างเครือข่ายความร่วมมือเพื่อการยกระดับคุณภาพธุรกิจน้ำเที่ยวและมัคคุเทศก์สู่อุตสาหกรรมนานาชาติในพื้นที่เกาะ	1	2	สำนักงานการท่องเที่ยวและกีฬาจังหวัดสุราษฎร์ธานี	3,000,000					3,000,000
กิจกรรมหลัก 1.1 ดำเนินการจัดประชุมสัมมนาเพิ่มศักยภาพ มัคคุเทศก์และผู้ประกอบการธุรกิจน้ำเที่ยวในพื้นที่เกาะสมุย				1,000,000					1,000,000

บัญชีรายการชุดโครงการ				งบประมาณดำเนินการ					
แผนงาน/โครงการ	แหล่ง งปม.	ยุทธศาสตร์ ชาติ	หน่วยดำเนินการ	พ.ศ. 2561	พ.ศ. 2562	พ.ศ. 2563	พ.ศ. 2564	พ.ศ. 2565	พ.ศ. 2561-2565
กิจกรรมหลัก 1.2 ฝึกอบรม อาสาสมัครช่วยเหลือนักท่องเที่ยว (Life Guard) ในพื้นที่แหล่งท่องเที่ยว สำคัญจำนวน 3 รุ่น รุ่นละ 40 คน				2,000,000					2,000,000
2. โครงการเพิ่มศักยภาพการบริหาร จัดการและประชาสัมพันธ์ ท่องเที่ยวชุมชนอย่างยั่งยืน	1	2	สำนักงาน การท่องเที่ยว และกีฬาจังหวัด สุราษฎร์ธานี				4,000,000	4,000,000	8,000,000
กิจกรรมหลัก 2.1 กิจกรรมพัฒนา ศักยภาพ การบริหารจัดการท่องเที่ยวชุมชน จังหวัดสุราษฎร์ธานี							2,000,000	2,000,000	4,000,000
กิจกรรมหลัก 2.2 กิจกรรมจัดทำสื่อ ประชาสัมพันธ์แหล่งท่องเที่ยวชุมชน							1,000,000	1,000,000	2,000,000
กิจกรรมหลัก 2.3 กิจกรรมพัฒนา ช่องทางการตลาดการท่องเที่ยวโดย ชุมชน							1,000,000	1,000,000	2,000,000
3. โครงการเสริมสร้างความ ปลอดภัยของนักท่องเที่ยวในพื้นที่ จังหวัดสุราษฎร์ธานี	1	2	สำนักงาน การท่องเที่ยว และกีฬาจังหวัด สุราษฎร์ธานี				5,000,000	5,000,000	10,000,000
กิจกรรมหลัก 3.1 กิจกรรม เสริมสร้างความปลอดภัยของ นักท่องเที่ยวในพื้นที่จังหวัด สุราษฎร์ธานี	1	2					5,000,000	5,000,000	10,000,000
4. โครงการเพิ่มประสิทธิภาพ การรักษาความปลอดภัยแก่นัก ท่องเที่ยว ในแหล่งท่องเที่ยวสำคัญ (เกาะสมุย เกาะพะงัน เกาะเต่า)	1	2	สำนักงาน ท่องเที่ยวและ กีฬาจังหวัด สุราษฎร์ธานี / สถานีตำรวจ ท่องเที่ยว 7 กองกำกับการ 5 กองบังคับการ ตำรวจท่องเที่ยว (เกาะสมุย)	18,000,000					18,000,000
กิจกรรมหลัก 4.1 จัดหา รถจักรยานยนต์สายตรวจจำนวน 4 คัน				4,000,000					4,000,000
กิจกรรมหลัก 4.2 จัดหา รถจักรยานยนต์วิบากจำนวน 4 คัน				4,000,000					4,000,000

บัญชีรายการชุดโครงการ				งบประมาณดำเนินการ					
แผนงาน/โครงการ	แหล่ง งปม.	ยุทธศาสตร์ ชาติ	หน่วยดำเนินการ	พ.ศ.	พ.ศ.	พ.ศ.	พ.ศ.	พ.ศ.	พ.ศ.
				2561	2562	2563	2564	2565	2561-2565
กิจกรรมหลัก 4.3 จัดหารถ UTV ตรวจการณ์ จำนวน 4 คัน				4,000,000					4,000,000
กิจกรรมหลัก 4.4 จัดหาเรือเจตสกี ตรวจการณ์ จำนวน 4 ลำ				6,000,000					6,000,000
5. โครงการส่งเสริมการจัดการ ประชุมและนิทรรศการด้านการ โรงแรมและการท่องเที่ยว จังหวัด สุราษฎร์ธานี	1	2	มหาวิทยาลัย ราชภัฏ สุราษฎร์ธานี	4,500,000					4,500,000
กิจกรรมหลัก 5.1 พัฒนาศักยภาพ การจัดการประชุมและนิทรรศการ ด้านการโรงแรมและการท่องเที่ยว จังหวัดสุราษฎร์ธานี				4,500,000					4,500,000
6. โครงการส่งเสริมอุตสาหกรรมไมซ์ เพื่อยกระดับศักยภาพการท่องเที่ยว ทางทะเลและชายฝั่ง	1	2	มหาวิทยาลัย ราชภัฏ สุราษฎร์ธานี		5,000,000	5,000,000			10,000,000
กิจกรรมหลัก 6.1 ส่งเสริมการจัด ประชุมและนิทรรศการด้านการ โรงแรมและการท่องเที่ยวจังหวัดสุ ราษฎร์ธานี					5,000,000				5,000,000
กิจกรรมหลัก 6.2 จัดงานแต่งงานณ หินตา หินยาย						2,500,000			2,500,000
กิจกรรมหลัก 6.3 อาหารซีฟู้ดชาวเล						2,500,000			2,500,000
7. โครงการเทคโนโลยีเสมือนจริง เพื่อส่งเสริมการท่องเที่ยวชุมชน คลองร้อยสาย อำเภอเมืองสุราษฎร์ธานี	1	2	มหาวิทยาลัย ราชภัฏ สุราษฎร์ธานี				890,000		890,000
กิจกรรมหลัก 7.1 ลงพื้นที่รวบรวม ข้อมูลแหล่งท่องเที่ยว ถ่ายภาพ แหล่ง ท่องเที่ยวคลองร้อยสาย อำเภอเมือง จังหวัดสุราษฎร์ธานี และออกแบบ รูปแบบการนำเสนอ/ประชาสัมพันธ์ การท่องเที่ยวชุมชนคลองร้อยสายด้วย เทคโนโลยีเสมือนจริง							350,000		350,000
กิจกรรมหลัก 7.2 พัฒนาเทคโนโลยี เสมือนจริงเพื่อส่งเสริมการท่องเที่ยว คลองร้อยสาย อำเภอเมืองสุราษฎร์ธานี							490,000		490,000

บัญชีรายการชุดโครงการ				งบประมาณดำเนินการ					
แผนงาน/โครงการ	แหล่ง งปม.	ยุทธศาสตร์ ชาติ	หน่วยดำเนินการ	พ.ศ. 2561	พ.ศ. 2562	พ.ศ. 2563	พ.ศ. 2564	พ.ศ. 2565	พ.ศ. 2561-2565
กิจกรรมหลัก 7.3 การเผยแพร่ประชาสัมพันธ์เพื่อให้เข้าถึงกลุ่มเป้าหมาย							50,000		50,000
8. โครงการพัฒนาเส้นทางจักรยานเพื่อการท่องเที่ยวบึงขุนทะเล (ระยะที่ 2) ตำบลมะขามเตี้ย อำเภอเมือง จังหวัดสุราษฎร์ธานี	1	2	สำนักงานโยธาธิการและผังเมืองจังหวัดสุราษฎร์ธานี		20,000,000	22,000,000	46,144,600		88,144,600
กิจกรรมหลัก 8.1 ก่อสร้างเส้นทางจักรยาน ต่อจากบึงประมาณ 60 (งบเพิ่มเติม) ให้สมบูรณ์ ตามรูปแบบที่กำหนด มีแบบแปลนและราคากลางพร้อม					20,000,000				20,000,000
กิจกรรมหลัก 8.2 พัฒนาเส้นทางจักรยานเพื่อการท่องเที่ยวบึงขุนทะเล (ระยะที่ 2)						22,000,000	46,144,600		68,144,600
9. โครงการวางท่อน้ำประปาสำหรับกำหนดเขตว่ายน้ำ และท่อน้ำสำหรับแสดงจุดดำน้ำบริเวณพื้นที่ เกาะเต่า อำเภอเกาะพะงัน จังหวัดสุราษฎร์ธานี	1	2	สำนักงานเจ้าท่าภูมิภาคสาขาเกาะพะงัน		7,200,000				7,200,000
กิจกรรมหลัก 9.2 วางท่อน้ำประปาสำหรับกำหนดเขตว่ายน้ำ และท่อน้ำสำหรับแสดงจุดดำน้ำบริเวณพื้นที่ เกาะเต่า อำเภอเกาะพะงัน จังหวัดสุราษฎร์ธานี					7,200,000				7,200,000
10. โครงการพัฒนาระบบการแพทย์ฉุกเฉิน เพื่อรองรับการท่องเที่ยวทางน้ำ (Marine EMS)	1	2	สำนักงานป้องกันและบรรเทาสาธารณภัยจังหวัดสุราษฎร์ธานี		58,455,600		26,440,900		84,896,500
กิจกรรมหลัก 10.1 พัฒนาศักยภาพอาสาสมัคร และเจ้าหน้าที่ ป้องกันภัยด้านการท่องเที่ยว (LIFF GUARD) Level one star , two star					1,966,100				1,966,100

บัญชีรายการชุดโครงการ				งบประมาณดำเนินการ					
แผนงาน/โครงการ	แหล่ง งปม.	ยุทธศาสตร์ ชาติ	หน่วยดำเนินการ	พ.ศ. 2561	พ.ศ. 2562	พ.ศ. 2563	พ.ศ. 2564	พ.ศ. 2565	พ.ศ. 2561-2565
กิจกรรมหลัก 10.2 จัดหาเรือพยาบาลขนาด 46 ฟุต พร้อมเครื่องยนต์ ขนาด 3 แรงม้า จำนวน 3 เครื่อง และอุปกรณ์ช่วยเหลือผู้ประสบภัยทางน้ำ จำนวน 1 ลำ จัดหารถพยาบาล (รถตู้) พร้อมอุปกรณ์จำนวน 1 คัน และระบบวิทยุสื่อสาร					16,489,500		21,556,500		38,046,000
กิจกรรมหลัก 10.4 จัดหาเครื่องรักษาโรคสำหรับผู้ป่วยด้วยออกซิเจนความดันบรรยากาศสูง (Hyperbaric Chamber)					40,000,000				40,000,000
กิจกรรมหลัก 10.5 การเสริมสร้างและพัฒนาศักยภาพอาสาสมัครกู้ชีพกู้ภัยในแหล่งท่องเที่ยว (LIFE GUARD) Level one star จำนวน 2 รุ่น ๆ ละ 30 คน							3,309,200		3,309,200
กิจกรรมหลัก 10.6 การเสริมสร้างและพัฒนาศักยภาพพัฒนาอาสาสมัครกู้ชีพกู้ภัยในแหล่งท่องเที่ยว (LIFE GUARD) Level two star จำนวน 2 รุ่น ๆ ละ 20 คน	1	2					1,575,200		1,575,200
11. โครงการประชาสัมพันธ์ ส่งเสริมการท่องเที่ยวทะเลหลักท่องเที่ยวชุมชน ท่องเที่ยวเชิงวัฒนธรรมและประวัติศาสตร์ จังหวัดสุราษฎร์ธานี	1	2	สำนักงานประชาสัมพันธ์ จังหวัดสุราษฎร์ธานี		1,719,700	1,000,000			2,719,700
กิจกรรมหลัก 11.1 ประชาสัมพันธ์ ส่งเสริมการท่องเที่ยวทะเลหลัก					1,719,700				1,719,700
กิจกรรมหลัก 11.2 ประกวดภาพถ่าย “แบกกล้องท่องสุราษฎร์”						500,000			500,000
กิจกรรมหลัก 11.3 ประชาสัมพันธ์ เทศกาลท่องเที่ยวเกาะสมุย จังหวัดสุราษฎร์ธานี						500,000			500,000
13. โครงการเพิ่มประสิทธิภาพและยกระดับความปลอดภัยรองรับการท่องเที่ยวทางน้ำแบบยั่งยืนในยุค Thailand 4.0	1	2	สำนักงานเจ้าท่าภูมิภาคสาขาสุราษฎร์ธานี			7,850,000		50,000,000	57,850,000

บัญชีรายการชุดโครงการ				งบประมาณดำเนินการ					
แผนงาน/โครงการ	แหล่ง งปม.	ยุทธศาสตร์ ชาติ	หน่วยดำเนินการ	พ.ศ. 2561	พ.ศ. 2562	พ.ศ. 2563	พ.ศ. 2564	พ.ศ. 2565	พ.ศ. 2561-2565
กิจกรรมหลัก 13.1 จัดซื้อเรือยาง ท้องไฟเบอร์กลาสขนาด 40 แร่งม้า						850,000			850,000
กิจกรรมหลัก 13.2 จัดซื้อเรือตรวจ การณ์ไฟเบอร์กลาส ขนาดไม่น้อยกว่า 38 ฟุต						7,000,000			7,000,000
กิจกรรมหลัก 13.3 จัดซื้อและติดตั้ง อุปกรณ์กระจายสัญญาณและกล้อง วงจรปิด (CCTV)								50,000,000	50,000,000
14. โครงการเพิ่มประสิทธิภาพการ ท่องเที่ยวชุมชน โดยวิถีเกษตรมุ่งสู่ ตลาด Mice สุราษฎร์ธานี (Farm to function)	1	2	มหาวิทยาลัย สงขลานครินทร์ วิทยาเขต สุราษฎร์ธานี			30,200,000			30,200,000
กิจกรรมหลัก 14.1 พัฒนา ผลิตภัณฑ์ชุมชนทางด้านให้ความ พร้อมในธุรกิจ Farm to function รองรับธุรกิจ Mice						9,200,000			9,200,000
กิจกรรมหลัก 14.2 พัฒนาคู่มือ ด้านการจัดงานนิทรรศการ ภาษา การบริหาร และการมีส่วนร่วมของ ชุมชนและนักท่องเที่ยวที่ทันสมัยให้มี ความพร้อมในธุรกิจ Farm to function รองรับธุรกิจ MICE						18,000,000			18,000,000
กิจกรรมหลัก 14.3 เพื่อส่งเสริมการ บริหารจัดการ การตลาดผลิตภัณฑ์ ชุมชนที่ทันสมัย Digital Marketing และการบริการอย่างครบวงจรและ การประชาสัมพันธ์อย่างเป็นระบบที่ เชื่อมโยงการรองรับธุรกิจ Mice						3,000,000			3,000,000
15. โครงการพัฒนาศักยภาพ กิจกรรมการท่องเที่ยวทางทะเลของ ชุมชนสำหรับนักท่องเที่ยวกลุ่มไมซ์	1	2	มหาวิทยาลัย สงขลานครินทร์ วิทยาเขต สุราษฎร์ธานี			10,000,000			10,000,000
กิจกรรมหลัก 15.1 อบรม อาสาสมัครด้านนี้ เพื่อการอนุรักษ์						2,000,000			2,000,000
กิจกรรมหลัก 15.2 การท่องเที่ยว เพื่อสังคม (Corporate Social Responsibility : CSR)						5,000,000			5,000,000

บัญชีรายการชุดโครงการ				งบประมาณดำเนินการ					
แผนงาน/โครงการ	แหล่ง งปม.	ยุทธศาสตร์ ชาติ	หน่วยดำเนินการ	พ.ศ. 2561	พ.ศ. 2562	พ.ศ. 2563	พ.ศ. 2564	พ.ศ. 2565	พ.ศ. 2561-2565
กิจกรรมหลัก 3.4 พัฒนาศักยภาพบุคลากร MICE ของกลุ่มจังหวัด									8,000,000
4. โครงการพัฒนาระบบการแพทย์ฉุกเฉิน เพื่อรองรับการท่องเที่ยวทางน้ำ (Marine EMS)	1	2	สำนักงานป้องกันและบรรเทาสาธารณภัยจังหวัดสุราษฎร์ธานี, นครศรีธรรมราช			28,440,900			28,440,900
กิจกรรมหลัก 4.1 พัฒนาศักยภาพอาสาสมัคร และเจ้าหน้าที่ ป้องกันภัยด้านการท่องเที่ยว (LIFE GUARD) Level one star						3,309,200			3,309,200
กิจกรรมหลัก 4.2 พัฒนาศักยภาพอาสาสมัคร และเจ้าหน้าที่ป้องกันภัยด้านการท่องเที่ยว (LIFE GUARD) Level two star						1,575,200			1,575,200
กิจกรรมหลัก 4.3 จัดหาเรือพยาบาลขนาด 46 ฟุต พร้อมเครื่องยนต์ ขนาด 3 แรงม้า จำนวน 3 เครื่อง และอุปกรณ์ช่วยเหลือผู้ประสบภัยทางน้ำ จำนวน 1 ลำ จัดหารถพยาบาล (รถตู้) พร้อมอุปกรณ์ จำนวน 2 คัน และระบบวิทยุสื่อสาร						23,556,500			23,556,500
5. โครงการสื่อสารและประชาสัมพันธ์ท่องเที่ยวชุมชนภาคใต้ฝั่งอ่าวไทย	1	2	สำนักงานพัฒนาชุมชนจังหวัดพัทลุง			8,000,000			8,000,000
กิจกรรมหลัก 5.1 การพัฒนาศักยภาพและสร้างสื่อดิจิทัลการท่องเที่ยวเพื่อประชาสัมพันธ์และส่งเสริมการตลาด (จังหวัดสุราษฎร์ธานี, นครศรีธรรมราช, ชุมพร, สงขลา และพัทลุง)						8,000,000			8,000,000

บัญชีรายการชุดโครงการ				งบประมาณดำเนินการ					
แผนงาน/โครงการ	แหล่ง งปม.	ยุทธศาสตร์ ชาติ	หน่วยดำเนินการ	พ.ศ. 2561	พ.ศ. 2562	พ.ศ. 2563	พ.ศ. 2564	พ.ศ. 2565	พ.ศ. 2561-2565
6. โครงการเปิดตลาดการท่องเที่ยวและสร้างความหลากหลายของรูปแบบการท่องเที่ยวในพื้นที่กลุ่มจังหวัดภาคใต้ฝั่งอ่าวไทย	1	2	สำนักงานการท่องเที่ยวและกีฬาจังหวัดสุราษฎร์ธานี, ชุมพร, นครศรีธรรมราช, พัทลุง, สงขลา			31,500,000			31,500,000
กิจกรรมหลัก 6.1 ประชาสัมพันธ์การท่องเที่ยวที่มีศักยภาพของกลุ่มจังหวัดภาคใต้ฝั่งอ่าวไทย						8,000,000			8,000,000
กิจกรรมหลัก 6.2 มหัศจรรย์ท่องเที่ยวอ่าวไทย						9,000,000			9,000,000
กิจกรรมหลัก 6.3 จัดการแข่งขันวิ่งมาราธอนกอล์ฟอ่าวไทยแลนด์แชมเปียนชิพ (MarathonGulf of Thailand championship) 5 สนาม 5 จังหวัด						9,500,000			9,500,000
กิจกรรมหลัก 6.4 สร้างเครือข่ายความปลอดภัยสำหรับนักท่องเที่ยวในพื้นที่กลุ่มจังหวัดภาคใต้ฝั่งอ่าวไทย จำนวน 5 รุ่น						5,000,000			5,000,000
7. โครงการพัฒนาเส้นทางจักรยานการท่องเที่ยวทะเลน้อย เส้นทางลำปำทะเลน้อย - อำเภอหัวไทร จังหวัดนครศรีธรรมราช	1	2	แขวงทางหลวงชนบทพัทลุง			480,000,000			480,000,000
กิจกรรมหลัก 7.1 พัฒนาเส้นทางจักรยานการท่องเที่ยวทะเลน้อย เส้นทาง ลำปำทะเลน้อย - อำเภอหัวไทร จังหวัดนครศรีธรรมราช						48,000,000			48,000,000
8. โครงการพัฒนาการท่องเที่ยวโดยชุมชนเชิงสร้างสรรค์และผลิตภัณฑ์เพื่อการส่งเสริมการท่องเที่ยวอย่างยั่งยืนของกลุ่มจังหวัดภาคใต้ฝั่งอ่าวไทย (แหล่งท่องเที่ยวใหม่ New Attraction for Creative Tourism และ Local Product)	1	2	สำนักงานพัฒนาชุมชนจังหวัดพัทลุง			34,000,000			34,000,000
กิจกรรมหลัก 8.1 พัฒนาเครือข่ายการท่องเที่ยวโดยชุมชน จังหวัดชุมพร และพื้นที่เชื่อมโยง						4,250,000			4,250,000

บัญชีรายการชุดโครงการ				งบประมาณดำเนินการ					
แผนงาน/โครงการ	แหล่ง งปม.	ยุทธศาสตร์ ชาติ	หน่วยดำเนินการ	พ.ศ.	พ.ศ.	พ.ศ.	พ.ศ.	พ.ศ.	พ.ศ.
				2561	2562	2563	2564	2565	2561-2565
กิจกรรมหลัก 8.2 พัฒนาและส่งเสริมการท่องเที่ยวชุมชนเชิงนิเวศและเชิงวัฒนธรรมพุมเรียงอำเภอไชยา จังหวัดสุราษฎร์ธานี						4,250,000			4,250,000
กิจกรรมหลัก 8.3 พัฒนาศักยภาพและสร้างเครือข่ายการท่องเที่ยวโดยชุมชนเชิงวิถีชีวิตและวัฒนธรรม และการท่องเที่ยวเชิงเกษตร						4,250,000			4,250,000
กิจกรรมหลัก 8.4 พัฒนาศักยภาพของสมาชิกในชุมชนชายฝั่งทะเลนครศรีธรรมราชที่เข้าร่วมกิจกรรมเกี่ยวกับมาตรฐานการบริการด้านการท่องเที่ยว						4,250,000			4,250,000
กิจกรรมหลัก 8.5 ส่งเสริมและยกระดับศักยภาพแหล่งท่องเที่ยวให้ท้องถิ่นชุมชน และหน่วยงานที่เกี่ยวข้อง						4,250,000			4,250,000
กิจกรรมหลัก 8.6 พัฒนาศักยภาพและสร้างเครือข่ายการท่องเที่ยวชุมชนเชิงอนุรักษ์บนฐานนิเวศน์และวัฒนธรรม (พื้นที่การท่องเที่ยวชุมชนเชิงวัฒนธรรม)						4,250,000			4,250,000
กิจกรรมหลัก 8.7 พัฒนาบุคลากรด้านการท่องเที่ยว						4,250,000			4,250,000
กิจกรรมหลัก 8.8 ส่งเสริมพัฒนาชุมชนเมืองหาดใหญ่สู่เมืองสร้างสรรค์อาหารโลก (City of Gastronomy)						4,250,000			4,250,000
รวม 8 โครงการ				12,000,000	16,200,000	581,940,900			695,140,900
โครงการที่ขอรับการสนับสนุน กระทรวง กรม									
กระทรวงการท่องเที่ยว									
สำนักปลัดกระทรวงการท่องเที่ยวและกีฬา									
1. โครงการมาตรฐานแหล่ง	2	2	สำนักงาน	1,000,000	1,000,000		1,000,000		3,000,000
กิจกรรมหลัก 1.1 มาตรฐานแหล่ง				1,000,000	1,000,000		1,000,000		3,000,000
2. โครงการศึกษาความสามารถใน	2	2	สำนักงาน		2,000,000				2,000,000
กิจกรรมหลัก 2.1 ศึกษา					2,000,000				2,000,000
กระทรวงศึกษาธิการ									
สำนักงานคณะกรรมการการอุดมศึกษา									
3. โครงการเพิ่มประสิทธิภาพการท่องเที่ยวชุมชนและประสานพลังประชารัฐและตลาด MICE	2	2	มหาวิทยาลัยสงขลานครินทร์วิทยาเขตสุราษฎร์ธานี			200,000,000			200,000,000

บัญชีรายการชุดโครงการ				งบประมาณดำเนินการ					
แผนงาน/โครงการ	แหล่ง งปม.	ยุทธศาสตร์ ชาติ	หน่วยดำเนินการ	พ.ศ. 2561	พ.ศ. 2562	พ.ศ. 2563	พ.ศ. 2564	พ.ศ. 2565	พ.ศ. 2561-2565
กิจกรรมหลัก 3.1 เพิ่มประสิทธิภาพ การท่องเที่ยวชุมชนและประสานพลัง ประชารัฐและตลาด MICE						200,000,000			200,000,000
4. โครงการศึกษารสนิยมของ	2	2	มหาวิทยาลัย				500,000		500,000
กิจกรรมหลัก 4.1 เรื่องเล่าจาก							100,000		100,000
กิจกรรมหลัก 4.2 ชุมชนตำบลบาง โป่ง จังหวัดสุราษฎร์ธานีเข้าร่วม ถอดบทเรียนการจัดการท่องเที่ยวของ ชุมชนจากอดีต-ปัจจุบัน จำนวน 2 ครั้ง							100,000		100,000
กิจกรรมหลัก 4.3 ผู้มีส่วนเกี่ยวข้อง กับการท่องเที่ยวชุมชนตำบลบางโป่ง จังหวัดสุราษฎร์ธานีเข้าร่วมประชุม กลุ่มย่อยเพื่อกำหนดแนวโน้มและทิศ ทางการจัดการอุตสาหกรรม บริการและการท่องเที่ยวที่ยั่งยืน จำนวน 1 ครั้ง							100,000		100,000
กิจกรรมหลัก 4.4 ชุมชนบางโป่ง พัฒนาบทเรียนการจัดการท่องเที่ยวที่ ยั่งยืน ไม่น้อยกว่า 1 บทเรียน							100,000		100,000
กิจกรรมหลัก 4.5 จัดทำรายงาน โครงการและการจัดการเทคโนโลยี และสื่อสารสนเทศ									
5. โครงการกัมมันตภาพรังสีใน ธรรมชาติ บริเวณแหล่งท่องเที่ยว บ่อน้ำพุร้อน อำเภอน้ำพอง	2	2	มหาวิทยาลัย ราชภัฏ สุราษฎร์ธานี				900,000		900,000
กิจกรรมหลัก 5.1 ลงพื้นที่สำรวจ ปริมาณรังสีกัมมันตภาพรังสีด้วยเครื่องสำรวจ ทางรังสีจัดทำแผนที่แสดงรังสีกัมมันตภาพ ในพื้นที่							150,000		150,000
กิจกรรมหลัก 5.2 เก็บตัวอย่างน้ำ โคลน และดิน บริเวณบ่อน้ำพุร้อน อำเภอน้ำพอง จังหวัดสุราษฎร์ธานี ตรวจวัดและวิเคราะห์ระดับ ความเข้มข้นของกัมมันตภาพรังสีใน ธรรมชาติ ประเมินปริมาณรังสีที่ได้รับ ของประชาชน เนื่องจากการได้รับ กัมมันตภาพรังสีในธรรมชาติ จากแหล่งน้ำพุร้อน							750,000		750,000

บัญชีรายการชุดโครงการ				งบประมาณดำเนินการ					
แผนงาน/โครงการ	แหล่ง งปม.	ยุทธศาสตร์ ชาติ	หน่วยดำเนินการ	พ.ศ. 2561	พ.ศ. 2562	พ.ศ. 2563	พ.ศ. 2564	พ.ศ. 2565	พ.ศ. 2561-2565
กระทรวงมหาดไทย									
กรมการปกครอง									
6. โครงการส่งเสริมศักยภาพการ ท่องเที่ยว เชิงอนุรักษ์ตำบลบางไผ่	2	2	ที่ทำการ ปกครองอำเภอ เมือง สุราษฎร์ธานี	1,249,000					1,249,000
กิจกรรมหลัก 6.1 ปรับปรุงลาน คอนกรีต				1,249,000					1,249,000
กรมโยธาธิการและผังเมือง									
7. โครงการพัฒนาพื้นที่ริมพรุแฉวง	2	2	สำนักงาน	26,460,000	52,920,000	52,920,000			132,300,000
กิจกรรมหลัก 7.1 พัฒนาพื้นที่ริมพรุ แฉวง หมู่ที่ 2 ตำบลบ่อผุด อำเภอ เกาะสมุย จังหวัดสุราษฎร์ธานี				26,460,000	52,920,000	52,920,000			132,300,000
8. โครงการพัฒนาพื้นที่ชุมชนดิ่ง	2	2	สำนักงาน			14,000,000	56,000,000		70,000,000
กิจกรรมหลัก 8.1 พัฒนาพื้นที่ชุม						14,000,000	56,000,000		70,000,000
9. โครงการพัฒนาเมืองในพื้นที่อ่าว หัวถนน-บางน้ำจืด ตำบลมะเร็ด อำเภอเกาะสมุย จังหวัดสุราษฎร์ธานี	2	2	สำนักงาน โยธาธิการและผัง เมืองจังหวัด สุราษฎร์ธานี			26,000,000	52,000,000	52,000,000	130,000,000
กิจกรรมหลัก 9.1 พัฒนาเมืองใน พื้นที่อ่าวหัวถนน - บางน้ำจืด ตำบล มะเร็ด อำเภอเกาะสมุย จังหวัดสุราษฎร์ธานี						26,000,000	52,000,000	52,000,000	130,000,000
10. โครงการพัฒนาพื้นที่เฉพาะ เกาะพะงัน อำเภอเกาะพะงัน จังหวัดสุราษฎร์ธานี	2	2	สำนักงาน โยธาธิการและผัง เมืองจังหวัด สุราษฎร์ธานี		30,800,000	30,800,000	61,600,000	61,600,000	184,800,000
กิจกรรมหลัก 10.1 พัฒนาพื้นที่ เฉพาะเกาะพะงัน อำเภอเกาะพะงัน จังหวัดสุราษฎร์ธานี					30,800,000	30,800,000	61,600,000	61,600,000	184,800,000
รวม 10 โครงการ				28,709,000	86,720,000	323,720,000	172,000,000	113,600,000	724,749,000
โครงการที่ขอรับการสนับสนุน อปท.									
1. โครงการส่งเสริมการท่องเที่ยวโดย ก่อสร้างถนนคอนกรีตเสริมเหล็ก ซอยพรุ้ง - บางโก หมู่ที่ 5 บ้านถ้ำฝั่ง ตำบลตันหยง เชื่อมต่อ หมู่ ที่ 9 บ้านบางโก ตำบลตันหยง อำเภอ พนม จังหวัดสุราษฎร์ธานี	3	2	องค์การบริหาร ส่วนจังหวัด สุราษฎร์ธานี	4,200,000					4,200,000
กิจกรรมหลัก 1.1 ก่อสร้างถนน คอนกรีตเสริมเหล็กผิวจราจรกว้าง 6 เมตร ระยะทาง 4,000 เมตร หนา 0.05				4,200,000					4,200,000
2. โครงการปรับปรุงซ่อมแซมบูรณะ	3	2	องค์การบริหาร ส่วนตำบล	1,000,000					1,000,000

บัญชีรายการชุดโครงการ				งบประมาณดำเนินการ					
แผนงาน/โครงการ	แหล่ง งปม.	ยุทธศาสตร์ ชาติ	หน่วยดำเนินการ	พ.ศ.	พ.ศ.	พ.ศ.	พ.ศ.	พ.ศ.	พ.ศ.
				2561	2562	2563	2564	2565	2561-2565
กิจกรรมหลัก 2.1 ซ่อมแซมบูรณะ				1,000,000					1,000,000
3. โครงการก่อสร้างเส้นทางเดินชม ธรรมชาติถ้ำน้ำทะลุ หมู่ที่ 5 ตำบล พะแสง	3	2	องค์การบริหาร ส่วนตำบลพะ แสง			10,000,000			10,000,000
กิจกรรมหลัก 3.1 ก่อสร้างเส้นทาง เดินชมธรรมชาติ						10,000,000			10,000,000
4. โครงการก่อสร้างเสวนสาธารณะ บริเวณหนองหุบ หมู่ที่ 5 ตำบลเขา วาง	1	2	องค์การบริหาร ส่วนตำบลเขา วาง	1,200,000	1,200,000	1,200,000	1,200,000	1,200,000	6,000,000
กิจกรรมหลัก 4.1 ก่อสร้าง สวนสาธารณะ				1,200,000	1,200,000	1,200,000	1,200,000	1,200,000	6,000,000
5. โครงการก่อสร้างเส้นทาง จักรยานในสวนสาธารณะบริเวณ หนองหุบ หมู่ที่ 5 ตำบลเขาวางที่ 7	1	2	องค์การบริหาร ส่วนตำบลเขา วาง			2,400,000	2,400,000	2,400,000	7,200,000
กิจกรรมหลัก 5.1 ก่อสร้างเส้นทาง จักรยาน						2,400,000	2,400,000	2,400,000	7,200,000
6. โครงการส่งเสริมการท่องเที่ยว เชิงวัฒนธรรมงานก่อสร้างเขื่อน ป้องกันตลิ่งพร้อมปรับปรุงภูมิทัศน์ ริมคลองพุมดวง บริเวณ วัดพุทธศรี หมู่ที่ 5 ตำบลพรุไทย	1	2	องค์การบริหาร ส่วนตำบลพรุ ไทย	5,000,000	5,000,000	5,000,000	5,000,000	5,000,000	25,000,000
กิจกรรมหลัก 6.1 ก่อสร้างเขื่อน ป้องกันตลิ่งพร้อมปรับปรุงภูมิทัศน์				5,000,000	5,000,000	5,000,000	5,000,000	5,000,000	25,000,000
รวม 6 โครงการ				11,400,000	6,200,000	18,600,000	8,600,000	8,600,000	53,400,000
โครงการที่ขอรับการสนับสนุนจากภาคเอกชน ชุมชน (ถ้ามี)									
แผนงานที่ 2.1.3 พัฒนาบุคลากรด้านการบริการและการท่องเที่ยวให้มีคุณภาพตามมาตรฐาน									
โครงการจังหวัด									
1. โครงการพัฒนาศักยภาพ	1	2	มหาวิทยาลัย	3,500,000					3,500,000
กิจกรรมหลัก 1.1 ฝึกอบรมบัตร				2,000,000					2,000,000
กิจกรรมหลัก 1.2 อบรมภาษาจีน สำหรับมัคคุเทศก์				1,500,000					1,500,000
2. โครงการยกระดับศักยภาพและ	1	2	มหาวิทยาลัย				2,618,200		2,618,200
กิจกรรมหลัก 2.1 การอบรม							938,000		938,000
กิจกรรมหลัก 2.2 การอบรม มัคคุเทศก์เฉพาะภูมิภาค(ภาคใต้)							516,400		516,400
กิจกรรมหลัก 2.3 การอบรม มัคคุเทศก์เฉพาะภูมิภาค(ภาคใต้)							265,600		265,600
กิจกรรมหลัก 2.4 อบรม ภาษาต่างประเทศ 3 ภาษา (อังกฤษ จีน รัสเซีย)							898,200		898,200
3. โครงการบ่มเพาะบุคลากรเพื่อ การท่องเที่ยว	1	2	สถาบันพัฒนา ฝีมือแรงงาน 11	6,196,800	6,196,800	6,196,800		6,196,800	24,787,200

บัญชีรายการชุดโครงการ				งบประมาณดำเนินการ					
แผนงาน/โครงการ	แหล่ง งปม.	ยุทธศาสตร์ ชาติ	หน่วยดำเนินการ	พ.ศ. 2561	พ.ศ. 2562	พ.ศ. 2563	พ.ศ. 2564	พ.ศ. 2565	พ.ศ. 2561-2565
กิจกรรมหลัก 3.1 จัดฝึกอบรมให้ แรงงานด้านการท่องเที่ยวและบริการ				6,196,800	6,196,800	6,196,800		6,196,800	24,787,200
4. โครงการเพิ่มศักยภาพการบริหาร จัดการและประชาสัมพันธ์การ ท่องเที่ยวชุมชนอย่างยั่งยืน	1	2	สำนักงาน การท่องเที่ยว และกีฬาจังหวัด สุราษฎร์ธานี	5,000,000	5,000,000				10,000,000
กิจกรรมหลัก 4.1 พัฒนาศักยภาพ การบริหารจัดการท่องเที่ยวชุมชน จังหวัดสุราษฎร์ธานี				1,500,000	1,500,000				3,000,000
กิจกรรมหลัก 4.2 จัดทำสื่อวีดิทัศน์ ประชาสัมพันธ์แหล่งท่องเที่ยวชุมชน จังหวัดสุราษฎร์ธานี				1,500,000	1,500,000				3,000,000
กิจกรรมหลัก 4.3 จัดทำสื่อ ประชาสัมพันธ์ แหล่งท่องเที่ยวชุมชน				1,000,000	1,000,000				2,000,000
กิจกรรมหลัก 4.4 จัดกิจกรรม ประชาสัมพันธ์และส่งเสริมการขาย				1,000,000	1,000,000				2,000,000
5. โครงการเพิ่มศักยภาพบุคลากร ด้านการท่องเที่ยวของจังหวัด สุราษฎร์ธานี	1	2	สำนักงาน การท่องเที่ยว และกีฬาจังหวัด สุราษฎร์ธานี				1,400,000		1,400,000
กิจกรรมหลัก 5.1 กิจกรรมอบรม เพิ่มศักยภาพบุคลากรด้านการ ท่องเที่ยวของจังหวัดสุราษฎร์ธานี							1,400,000		1,400,000
6. โครงการอบรมเพิ่มศักยภาพ มัคคุเทศก์ภาคใต้	1	2	สำนักงาน การท่องเที่ยว และกีฬาจังหวัด สุราษฎร์ธานี				2,000,000		2,000,000
กิจกรรมหลัก 6.1 กิจกรรมอบรม มัคคุเทศก์ภาคใต้							2,000,000		2,000,000
7. โครงการอบรมภาษาที่สาม	1	2	มหาวิทยาลัย ราชภัฏ สุราษฎร์ธานี	1,900,000					1,900,000
กิจกรรมหลัก 7.1 อบรมภาษาที่สาม				1,900,000					1,900,000
8. โครงการพัฒนาขีดความสามารถ ในการจัดการธุรกิจนำเที่ยวและ มัคคุเทศก์ของผู้ประกอบการใน จังหวัดสุราษฎร์ธานี	1	2	มหาวิทยาลัย ราชภัฏ สุราษฎร์ธานี		4,000,000	4,000,000		5,000,000	13,000,000
กิจกรรมหลัก 8.1 พัฒนาศักยภาพ ทักษะภาษาต่างประเทศ และ มัคคุเทศก์					4,000,000	4,000,000		5,000,000	13,000,000

บัญชีรายการชุดโครงการ				งบประมาณดำเนินการ					
แผนงาน/โครงการ	แหล่ง งปม.	ยุทธศาสตร์ ชาติ	หน่วยดำเนินการ	พ.ศ. 2561	พ.ศ. 2562	พ.ศ. 2563	พ.ศ. 2564	พ.ศ. 2565	พ.ศ. 2561-2565
2. โครงการอบรมภาษาอังกฤษ ภาษาจีน และภาษาอาเซียน ให้ ชุมชนเพื่อการสื่อสารใน ชีวิตประจำวันและการประกอบ อาชีพ (การพัฒนาและปรับปรุง ศูนย์ภาษากลุ่มจังหวัด การอบรม ทักษะการใช้ภาษาอังกฤษภาษาจีน และภาษาอาเซียน)	1	2	มหาวิทยาลัย สงขลานครินทร์ วิทยาเขต สุราษฎร์ธานี						70,000,000
กิจกรรมหลัก 2.1 พัฒนาศูนย์กลาง การเรียนรู้ทางภาษาที่ทันสมัย									10,000,000
กิจกรรมหลัก 2.2 จัดหลักสูตรอบรม เพื่อพัฒนาการใช้ทักษะภาษาอังกฤษ ภาษาจีน และภาษาอาเซียน									60,000,000
รวม 2 โครงการ									220,000,000
โครงการที่ขอรับการสนับสนุน กระทรวง กรม									
กระทรวงการท่องเที่ยวและกีฬา									
สำนักงานปลัดกระทรวงการท่องเที่ยวและกีฬา									
1. โครงการส่งเสริมการเป็นเจ้าบ้าน ที่ดีประจำปี	2	2	สำนักงาน การท่องเที่ยว และกีฬาจังหวัด สุราษฎร์ธานี	250,000	250,000		250,000		750,000
กิจกรรมหลัก 1.1 ฝึกอบรมเด็กและ				250,000	250,000		250,000		750,000
2. โครงการเพิ่มประสิทธิภาพในการ	2	2	สำนักงาน	200,000	200,000		200,000		600,000
กิจกรรมหลัก 2.1 อบรมและศึกษาดู				100,000	100,000		100,000		300,000
กิจกรรมหลัก 2.2 อบรมและศึกษาดู				100,000	100,000		100,000		300,000
3. โครงการกิจกรรมการท่องเที่ยว สร้างความผูกพันภายในครอบครัว	2	2	สำนักงาน การท่องเที่ยว และกีฬาจังหวัด สุราษฎร์ธานี	175,000	175,000		175,000		525,000
กิจกรรมหลัก 3.1 จัดกิจกรรมพา ครอบครัวท่องเที่ยวเพื่อเยี่ยมชม แหล่งท่องเที่ยวที่สำคัญ				175,000	175,000		175,000		525,000
กระทรวงศึกษาธิการ									
สำนักงานคณะกรรมการการอุดมศึกษา									

บัญชีรายการชุดโครงการ				งบประมาณดำเนินการ					
แผนงาน/โครงการ	แหล่ง งปม.	ยุทธศาสตร์ ชาติ	หน่วยดำเนินการ	พ.ศ.	พ.ศ.	พ.ศ.	พ.ศ.	พ.ศ.	พ.ศ.
				2561	2562	2563	2564	2565	2561-2565
4. โครงการพัฒนาบุคลากรตาม อาเซียนการท่องเที่ยวและ อุตสาหกรรมบริการ (Job Trainers) ตามมาตรฐานวิชาชีพท่องเที่ยว อาเซียน (ASEAN Mutual Recognition Arrangement on Tourism Professionals : ASEAN MRA-TP)	2	2	มหาวิทยาลัย สงขลานครินทร์ วิทยาเขต สุราษฎร์ธานี			100,000,000			100,000,000
กิจกรรมหลัก 4.1 พัฒนาบุคลากร ตามอาเซียนการท่องเที่ยวและ อุตสาหกรรมบริการ						100,000,000			100,000,000
กระทรวงแรงงาน									
กรมพัฒนาฝีมือแรงงาน									
5. โครงการอบรมความสามารถ	2	2	สถาบันพัฒนา	460,000	460,000		460,000		1,380,000
กิจกรรมหลัก 5.1 จัดฝึกอบรมให้ แรงงานไทยด้านการท่องเที่ยวและ บริการ				460,000	460,000		460,000		1,380,000
กระทรวงศึกษาธิการ									
กรมอาชีวศึกษา									
6. โครงการอบรมยุวมัคคุเทศก์	2	2	วิทยาลัย	135,600	327,000				462,600
กิจกรรมหลัก 6.1 อบรมยุวมัคคุเทศก์				135,600	327,000				462,600
กระทรวงมหาดไทย									
กรมพัฒนาชุมชน									
7. โครงการประชารัฐพัฒนาการ	2	2	สำนักงาน	20,000,000	10,000,000	20,000,000	20,000,000	20,000,000	90,000,000
กิจกรรมหลัก 7.1 เพิ่มศักยภาพ การท่องเที่ยว โดยชุมชน							20,000,000		20,000,000
รวม 7 โครงการ				21,220,600	11,412,000	120,000,000	21,085,000	20,000,000	193,717,600
โครงการที่ขอรับการสนับสนุน อปท.									
1. โครงการพัฒนาศักยภาพ	3	2	เทศบาลนคร	300,000		300,000	300,000		900,000
กิจกรรมหลัก 1.1 จัดอบรมและ พัฒนาศักยภาพผู้ประกอบการ				300,000		300,000	300,000		900,000
2. โครงการอบรมเพิ่มศักยภาพผู้นำ ด้านการท่องเที่ยว	3	2	องค์การ บริหารส่วน จังหวัด สุราษฎร์ธานี			1,800,000	1,800,000		3,600,000
กิจกรรมหลัก 2.1 อบรมเพิ่ม						1,800,000	1,800,000		3,600,000
รวม 2 โครงการ				300,000		2,100,000	2,100,000		4,500,000
โครงการที่ขอรับการสนับสนุนจากภาคเอกชน ชุมชน (ถ้ามี)									
แผนงานที่ 2.1.3 เพิ่มขีดความสามารถในการประชาสัมพันธ์การตลาดของภาคเอกชนและเครือข่ายการท่องเที่ยว									
โครงการจังหวัด									
โครงการกลุ่มจังหวัด									

บัญชีรายการชุดโครงการ				งบประมาณดำเนินการ					
แผนงาน/โครงการ	แหล่ง งปม.	ยุทธศาสตร์ ชาติ	หน่วยดำเนินการ	พ.ศ. 2561	พ.ศ. 2562	พ.ศ. 2563	พ.ศ. 2564	พ.ศ. 2565	พ.ศ. 2561-2565
โครงการที่ขอรับการสนับสนุน กระทรวง กรม									
โครงการที่ขอรับการสนับสนุน อปท.									
โครงการที่ขอรับการสนับสนุนจากภาคเอกชน ชุมชน (ถ้ามี)									

คำอธิบายแบบ จ.๑/กจ.๑

- (๑) เป้าหมายการพัฒนาจังหวัด/กลุ่มจังหวัด หมายถึง สถานภาพที่จังหวัดและกลุ่มจังหวัดต้องการจะเป็นหรือบรรลุถึงในอนาคตอย่างชัดเจน สอดคล้องกับโอกาส ศักยภาพ ปัญหา และอุปสรรค ที่เป็นลักษณะเฉพาะของจังหวัดและกลุ่มจังหวัด
- (๒) ประเด็นการพัฒนาของจังหวัด/กลุ่มจังหวัด หมายถึง ประเด็นการพัฒนาของจังหวัดและกลุ่มจังหวัดที่สอดคล้องกับประเด็นการพัฒนาสำคัญระดับชาติ (agenda) ทิศทางการพัฒนาภาค รวมทั้งศักยภาพ โอกาส ปัญหา และความต้องการของพื้นที่ (area) สอดคล้องกับผลที่ได้จากบทวิเคราะห์
- (๓) แผนงาน หมายถึง แผนงานหรือชุดโครงการที่มีสาระสอดคล้องกับประเด็นการพัฒนาของจังหวัดและกลุ่มจังหวัด
- (๔) ตัวชี้วัดของแผนงาน หมายถึง ดัชนีชี้วัดหรือหน่วยวัดความสำเร็จของการดำเนินงานที่ถูกกำหนดขึ้น มีความชัดเจนสอดคล้องเชื่อมโยงกับเป้าหมายการพัฒนา และต้องมีข้อมูลที่สามารถวัดผลได้ตามเป้าหมายที่กำหนดไว้
- (๕) ค่าเป้าหมาย พ.ศ. หมายถึง ระดับความสำเร็จของตัวชี้วัดที่จังหวัด/กลุ่มจังหวัดจะต้องการบรรลุถึงภายในรอบระยะเวลาตามปีที่กำหนดไว้ และควรมีข้อมูลที่สามารถวัดผลได้
- (๖) ค่าเป้าหมาย พ.ศ. – พ.ศ. หมายถึง ค่าเป้าหมายรวมหรือเฉลี่ยของตัวชี้วัดตลอดระยะเวลาของแผน และควรมีข้อมูลที่สามารถวัดผลได้
- (๗) โครงการ หมายถึง ชื่อโครงการที่มีความสำคัญภายใต้แผนงานตลอดระยะเวลาของแผน และต้องระบุกิจกรรมหลักภายใต้โครงการด้วย
- (๘) แหล่งงบประมาณ หมายถึง แหล่งงบประมาณของโครงการ โดยกำหนดไว้ ๔ แหล่ง โดยให้ระบุหมายเลขของแหล่งงบประมาณ ดังนี้
 - ๑ หมายถึง งบประมาณของจังหวัด/กลุ่มจังหวัด
 - ๒ หมายถึง งบประมาณของกระทรวง/กรม
 - ๓ หมายถึง งบประมาณขององค์กรปกครองส่วนท้องถิ่น
 - ๔ หมายถึง งบประมาณของภาคเอกชน/ชุมชน (ถ้ามี)
- (๙) ยุทธศาสตร์ชาติ หมายถึง ความสอดคล้องกับร่างยุทธศาสตร์ชาติ ระยะ ๒๐ ปี ซึ่งมีจำนวน ๖ ยุทธศาสตร์ โดยให้ระบุหมายเลขของยุทธศาสตร์ชาติ ดังนี้
 - ด้านความมั่นคง
 - ๒ หมายถึง ยุทธศาสตร์ชาติด้านการสร้างความสามารถในการแข่งขัน
 - ๓ หมายถึง ยุทธศาสตร์ชาติด้านการพัฒนาและเสริมสร้างศักยภาพทรัพยากรมนุษย์
 - ด้านการสร้างโอกาสและความ
 - ๕ หมายถึง ยุทธศาสตร์ชาติด้านการสร้างการเติบโตบนคุณภาพชีวิตที่เป็นมิตรกับสิ่งแวดล้อม
 - ๖ หมายถึง ยุทธศาสตร์ชาติด้านการปรับสมดุลและพัฒนาระบบการบริหารจัดการภาครัฐ
- (๑๐) หน่วยดำเนินการ หมายถึง หน่วยงานรับผิดชอบในการดำเนินโครงการ หากมีหลายหน่วยงานรับผิดชอบในการดำเนินโครงการ ให้ระบุเฉพาะหน่วยงานรับผิดชอบหลัก
- (๑๑) งบประมาณดำเนินการ หมายถึง งบประมาณในการดำเนินการของโครงการในแต่ละปีงบประมาณ โดยให้ใช้หน่วยเป็น “บาท”

แบบฟอร์มการจัดทำแผนพัฒนาจังหวัด/กลุ่มจังหวัด พ.ศ. 2561 – พ.ศ. 2565 (ฉบับทบทวน)

จังหวัดสุราษฎร์ธานี

เป้าหมายการพัฒนาจังหวัด : เมืองเกษตรคุณภาพ การพัฒนาท่องเที่ยวที่ยั่งยืน สังคมเป็นสุข

บัญชีรายการชุดโครงการ				งบประมาณดำเนินการ					
แผนงาน/โครงการ	แหล่ง งปม.	ยุทธศาสตร์ ชาติ	หน่วย ดำเนินการ	พ.ศ.	พ.ศ.	พ.ศ.	พ.ศ.	พ.ศ.	พ.ศ.
				2561	2562	2563	2564	2565	2561 - 2565
ประเด็นการพัฒนาที่ 3 การเชื่อมโยงเส้นทางคมนาคมและศูนย์โลจิสติกส์ (Logistic) ภาคใต้ตอนบน									
แผนงานที่ 3.1.1 พัฒนาโครงข่ายคมนาคมขนส่งและศูนย์โลจิสติกส์เชื่อมโยงเศรษฐกิจภูมิภาค									
โครงการจังหวัด									
1. โครงการก่อสร้างถนนลาดยางสายแยก ทล.401 - บ.นาใต้ ตำบลคลองศก อำเภอพนม จังหวัดสุราษฎร์ธานี ระยะทาง 0.900 กิโลเมตร	1	2	แขวงทางหลวงชนบทสุราษฎร์ธานี	6,750,000					6,750,000
กิจกรรมหลัก 1.1 ก่อสร้างถนนลาดยาง AC ผิวจราจรกว้าง 6.00 เมตร ไหล่ทางข้างละ 1.00 เมตร ระยะทาง 0.900 กิโลเมตร				6,750,000					6,750,000
2. โครงการก่อสร้างถนนลาดยางสายสำนักสงฆ์เขาพนมวัง ตำบลป่าร้อน อำเภอกาญจนดิษฐ์ จังหวัดสุราษฎร์ธานี ระยะทาง 3.000 กิโลเมตร	1	2	แขวงทางหลวงชนบทสุราษฎร์ธานี	16,866,000					16,866,000
กิจกรรมหลัก 2.1 ก่อสร้างถนนลาดยาง AC ผิวจราจรกว้าง 6.00 เมตร ไม่มีไหล่ทาง ระยะทาง 3.000 กิโลเมตร				16,866,000					16,866,000
3. โครงการก่อสร้างถนนลาดยางสายแยก ทช.สฎ.4032 - บ.ห้วยชะม่วง ตำบลปากฉลุย อำเภอท่าฉาง จังหวัดสุราษฎร์ธานี	1	1,2	แขวงทางหลวงชนบทสุราษฎร์ธานี	38,000,000			38,000,000		76,000,000
กิจกรรมหลัก 3.1 ก่อสร้างถนนลาดยางระยะทาง 10.000 กิโลเมตร				38,000,000			38,000,000		76,000,000
4. โครงการก่อสร้างถนนคอนกรีตเสริมเหล็ก สายแยกทางหลวงชนบท สฎ.6038 - แยกโรงพยาบาล อำเภอเกาะพะงัน จังหวัดสุราษฎร์ธานี ระยะทาง 1.100 กิโลเมตร	1	2	แขวงทางหลวงชนบทสุราษฎร์ธานี	13,000,000					13,000,000
กิจกรรมหลัก 4.1 ก่อสร้างถนนคสล. ผิวจราจรกว้าง 6.00 เมตร ไหล่ทางข้างละ 1.00 เมตร ระยะทาง 1.100 กิโลเมตร				13,000,000					13,000,000

บัญชีรายการชุดโครงการ				งบประมาณดำเนินการ					
แผนงาน/โครงการ	แหล่ง งปม.	ยุทธศาสตร์ ชาติ	หน่วย ดำเนินการ	พ.ศ. 2561	พ.ศ. 2562	พ.ศ. 2563	พ.ศ. 2564	พ.ศ. 2565	พ.ศ. 2561 - 2565
5. โครงการก่อสร้างถนนลาดยาง สายแยกทางหลวงหมายเลข 4133 - บ้านทรัพย์ทวี ตำบลตะพาน, ตำบลทรัพย์ทวี อำเภอบึงนาราง, อำเภอบ้านนาเดิม จังหวัดสุราษฎร์ธานี ระยะทาง 2.500 กิโลเมตร	1	2	แขวงทาง หลวงชนบท สุราษฎร์ธานี	19,000,000					19,000,000
กิจกรรมหลัก 5.1 ก่อสร้าง ถนนลาดยาง AC ผิวจราจรกว้าง 6.00 เมตร ไหล่ทางข้างละ 1.00 เมตร ระยะทาง 2.500 กิโลเมตร				19,000,000					19,000,000
6. โครงการก่อสร้างถนนคอนกรีต เสริมเหล็ก สาย บ้านนาคือ - บ้านหัวถนน ตำบล ท่าสะท้อน อำเภอบึงนาราง จังหวัด สุราษฎร์ ธานี ระยะทาง 2.700 กิโลเมตร	1	2	แขวงทาง หลวงชนบท สุราษฎร์ธานี	16,000,000					16,000,000
กิจกรรมหลัก 6.1 ก่อสร้างถนน คสล. ผิวจราจรกว้าง 6.00 เมตร ระยะทาง 2.700 กิโลเมตร				16,000,000					16,000,000
7. โครงการก่อสร้างถนนลาดยาง สายแยก ทล.4199- บ้านห้วย ทรายขาว ตำบลสาคร อำเภอยะ แสง จังหวัดสุราษฎร์ธานี	1	2	แขวงทาง หลวงชนบท สุราษฎร์ธานี	11,200,000		13,000,000	13,000,000		37,200,000
กิจกรรมหลัก 7.1 ก่อสร้าง ถนนลาดยาง AC ผิวจราจรกว้าง 6.00 เมตร ไหล่ทางข้างละ 1.00 เมตร				11,200,000		13,000,000	13,000,000		37,200,000
8. โครงการก่อสร้างถนนลาดยาง สายแยกทางหลวงชนบท สฎ. 6019 - บ้านปากทำเรียง ตำบลกะ เปา อำเภอบ้านนาเดิม จังหวัดสุราษฎร์ธานี ระยะทาง 0.575 กิโลเมตร	1	2	แขวงทาง หลวงชนบท สุราษฎร์ธานี	3,800,000					3,800,000
กิจกรรมหลัก 8.1 ก่อสร้าง ถนนลาดยาง AC ผิวจราจรกว้าง 6.00 เมตร ไหล่ทางข้างละ 1.00 เมตร ระยะทาง 0.575 กิโลเมตร				3,800,000					3,800,000

บัญชีรายการชุดโครงการ				งบประมาณดำเนินการ					
แผนงาน/โครงการ	แหล่ง งปม.	ยุทธศาสตร์ ชาติ	หน่วย ดำเนินการ	พ.ศ. 2561	พ.ศ. 2562	พ.ศ. 2563	พ.ศ. 2564	พ.ศ. 2565	พ.ศ. 2561 - 2565
9. โครงการก่อสร้างถนนลาดยางสายแยก ทพ.สฎ.4032 - อำเภอวิภาวดี ตำบลตะกุกเหนือ อำเภอวิภาวดี จังหวัดสุราษฎร์ธานี	1	2	แขวงทางหลวงชนบทสุราษฎร์ธานี					67,500,000	67,500,000
กิจกรรมหลัก 9.1 ก่อสร้างถนนลาดยาง ระยะทาง 9.000 กิโลเมตร								67,500,000	67,500,000
10. โครงการสาย บ.เขี้ยวหลาน - บ.ท่าขนอน ตำบลท่าขนอน, ตำบลน้ำหัก อ.คีรีรัฐนิคม จ.สุราษฎร์ธานี	1	2	แขวงทางหลวงชนบทสุราษฎร์ธานี		49,000,000		49,000,000		98,000,000
กิจกรรมหลัก 10.1 ก่อสร้างถนนลาดยาง					49,000,000		49,000,000		98,000,000
11. โครงการพัฒนาโครงข่ายถนนวงแหวนรอบนอก อำเภอพุนพิน, เมืองฯ, กาญจนดิษฐ์ จังหวัดสุราษฎร์ธานี	1	2	แขวงทางหลวงชนบทสุราษฎร์ธานี	15,000,000	141,000,000				156,000,000
กิจกรรมหลัก 11.1 ปรับปรุง/ก่อสร้างถนนลาดยางและถนนลูกรัง ระยะทาง 28.000 กิโลเมตร ขนาด 4 ช่องจราจร				15,000,000	141,000,000				156,000,000
12. โครงการสายวัดคันธุลี รอบเขาขวลา ตำบลคันธุลี อำเภอท่าชนะ จังหวัดสุราษฎร์ธานี	1	2	แขวงทางหลวงชนบทสุราษฎร์ธานี		16,000,000				16,000,000
กิจกรรมหลัก 12.1 ก่อสร้างถนนคอนกรีตเสริมเหล็ก ระยะทาง 2.970 กิโลเมตร					16,000,000				16,000,000
13. โครงการก่อสร้างถนนลาดยางสาย บ.เขี้ยวหลาน - บ.ท่าขนอน ตำบลท่าขนอน, ตำบลน้ำหัก อำเภอคีรีรัฐนิคม จังหวัดสุราษฎร์ธานี	1	2	แขวงทางหลวงชนบทสุราษฎร์ธานี		49,000,000	49,000,000			98,000,000
กิจกรรมหลัก 13.1 ก่อสร้างถนนลาดยางสาย บ.เขี้ยวหลาน - บ.ท่าขนอน ตำบลท่าขนอน, ตำบลน้ำหัก อำเภอคีรีรัฐนิคม จังหวัดสุราษฎร์ธานี					49,000,000	49,000,000			98,000,000

บัญชีรายการชุดโครงการ				งบประมาณดำเนินการ					
แผนงาน/โครงการ	แหล่ง งปม.	ยุทธศาสตร์ ชาติ	หน่วย ดำเนินการ	พ.ศ. 2561	พ.ศ. 2562	พ.ศ. 2563	พ.ศ. 2564	พ.ศ. 2565	พ.ศ. 2561 - 2565
14. โครงการก่อสร้างถนน คสล. สายเขาชีแระด ตำบลเกาะพะงัน อำเภอเกาะพะงัน จังหวัดสุราษฎร์ธานี	1	2	แขวงทางหลวงชนบทสุราษฎร์ธานี			9,000,000		80,000,000	89,000,000
กิจกรรมหลัก 14.1 ก่อสร้างถนน คสล. สายเขาชีแระด ตำบลเกาะพะงัน อำเภอเกาะพะงัน จังหวัดสุราษฎร์ธานี						9,000,000		80,000,000	89,000,000
15. โครงการก่อสร้างถนนลาดยาง สายทางเข้าป่าต้นน้ำบ้านน้ำราด ตำบลบ้านทำเนียบ อำเภอกีร์รัฐนิคม จังหวัดสุราษฎร์ธานี	1	1,2	แขวงทางหลวงชนบทสุราษฎร์ธานี			6,500,000			6,500,000
กิจกรรมหลัก 15.1 ก่อสร้างถนนลาดยางสายทางเข้าป่าต้นน้ำบ้านน้ำราด ตำบลบ้านทำเนียบ อำเภอกีร์รัฐนิคม จังหวัดสุราษฎร์ธานี						6,500,000			6,500,000
16. โครงการก่อสร้างถนนลาดยาง สายทางเข้าน้ำตกธารทอง ตำบลบ้านทำเนียบ อำเภอกีร์รัฐนิคม จังหวัดสุราษฎร์ธานี	1	2	แขวงทางหลวงชนบทสุราษฎร์ธานี			15,000,000	9,000,000		24,000,000
กิจกรรมหลัก 16.1 ก่อสร้างถนนลาดยางสายทางเข้าน้ำตกธารทอง ตำบลบ้านทำเนียบ อำเภอกีร์รัฐนิคม จังหวัดสุราษฎร์ธานี						15,000,000	9,000,000		24,000,000
17. โครงการก่อสร้างถนนลาดยาง สายถ้ำเสือขบ-เขานาโน ตำบลบ้านทำเนียบ อำเภอกีร์รัฐนิคม จังหวัดสุราษฎร์ธานี	1	2	แขวงทางหลวงชนบทสุราษฎร์ธานี				30,000,000	22,875,000	52,875,000
กิจกรรมหลัก 17.1 ก่อสร้างถนนลาดยาง สายถ้ำเสือขบ-เขานาโน ตำบลบ้านทำเนียบ อำเภอกีร์รัฐนิคม จังหวัดสุราษฎร์ธานี							30,000,000	22,875,000	52,875,000
18. โครงการก่อสร้างถนนลาดยาง สายสองพี่น้อง-บางพอดาหมู่ที่ 5 และ 6 ตำบลคลองศก อำเภอพนม จังหวัดสุราษฎร์ธานี	1	2	แขวงทางหลวงชนบทสุราษฎร์ธานี			22,720,000		22,720,000	45,440,000

บัญชีรายการชุดโครงการ				งบประมาณดำเนินการ					
แผนงาน/โครงการ	แหล่ง งปม.	ยุทธศาสตร์ ชาติ	หน่วย ดำเนินการ	พ.ศ. 2561	พ.ศ. 2562	พ.ศ. 2563	พ.ศ. 2564	พ.ศ. 2565	พ.ศ. 2561 - 2565
กิจกรรมหลัก 18.1 ก่อสร้าง ถนนลาดยางสายสองฟั่นอง-บาง พ้อตา หมู่ที่ 5 และ 6 ตำบลคลอง ศก อำเภอพนม จังหวัดสุราษฎร์ธานี กว้าง 6 เมตร ระยะทาง 6,250 เมตรหนา 0.15 เมตร						22,720,000		22,720,000	45,440,000
19. โครงการก่อสร้างถนน ลาด ยางสายบ้านไม้เรียง หมู่ที่ 3,4,6,9 ตำบลคลองไทรเชื่อมต่อหมู่ที่ 8 ตำบลมะลวน อำเภอพพนิน และ หมู่ที่ 10 ตำบลท่าเคย อำเภอนาหวาง จังหวัดสุราษฎร์ธานี	1	2	แขวงทาง หลวงชนบท สุราษฎร์ธานี			26,425,000	26,425,000	26,425,000	79,275,000
กิจกรรมหลัก 19.1 ก่อสร้าง ถนนลาดยางสายบ้านไม้เรียง หมู่ที่ 3,4,6,9 ตำบลคลองไทรเชื่อมต่อหมู่ที่ 8 ตำบลมะลวน อำเภอพพนิน และ หมู่ที่ 10 ต.ท่าเคย อ.นาหวาง จ.สุ ราษฎร์ธานี						26,425,000		26,425,000	52,850,000
กิจกรรมหลัก 19.2 ก่อสร้างถนน คสล.กว้าง ๖ เมตร ยาว ๕,๓๐๐ เมตร หนา ๐.๑๕ เมตร พร้อมไหล่ทางหินคลุก							26,425,000		26,425,000
20. โครงการก่อสร้างถนนลาดยาง สายบ้านท่าน้ำแห้ง หมู่ที่ 4 ตำบล คลองไทร - เชื่อมวัดหนองบัวหมู่ ที่ 11 ตำบลท่าเคย อำเภอนาหวาง จังหวัดสุราษฎร์ธานี	1	2	แขวงทาง หลวงชนบท สุราษฎร์ธานี			28,935,000			28,935,000
กิจกรรมหลัก 20.1 ก่อสร้าง ถนนลาดยางสายบ้านท่าน้ำแห้ง หมู่ ที่ 4 ตำบลคลองไทร - เชื่อมวัด หนองบัว หมู่ที่ 11 ตำบลท่าเคย อำเภอนาหวาง จังหวัดสุราษฎร์ธานี						28,935,000			28,935,000

บัญชีรายการชุดโครงการ				งบประมาณดำเนินการ					
แผนงาน/โครงการ	แหล่ง งปม.	ยุทธศาสตร์ ชาติ	หน่วย ดำเนินการ	พ.ศ. 2561	พ.ศ. 2562	พ.ศ. 2563	พ.ศ. 2564	พ.ศ. 2565	พ.ศ. 2561 - 2565
21. โครงการก่อสร้างถนนลาดยาง สายสามแยกล้อมปุด - เคี่ยมเพาะ หมู่ที่ 5 ตำบลปากฉลุย อำเภอท่าฉาง จังหวัดสุราษฎร์ธานี	1	2	แขวงทาง หลวงชนบท สุราษฎร์ธานี			16,361,000	16,361,000		32,722,000
กิจกรรมหลัก 21.1 ก่อสร้าง ถนนลาดยาง สายสามแยกล้อมปุด - เคี่ยมเพาะ หมู่ที่ 5 ตำบลปากฉลุย อำเภอท่าฉาง จังหวัดสุราษฎร์ธานี						16,361,000	16,361,000		32,722,000
22. โครงการก่อสร้างถนนลาดยาง สายบางเคงเชื่อมชายทะเล หมู่ที่ 6 ตำบลคันทูลี อำเภอท่าชนะ จังหวัดสุราษฎร์ธานี	1	2	แขวงทาง หลวงชนบท สุราษฎร์ธานี			30,000,000			30,000,000
กิจกรรมหลัก 22.1 ก่อสร้าง ถนนลาดยางสายบางเคงเชื่อม ชายทะเล หมู่ที่ 6 ตำบลคันทูลี อำเภอท่าชนะ จังหวัดสุราษฎร์ธานี						30,000,000			30,000,000
23. โครงการก่อสร้างสะพานข้าม แม่น้ำตาปี เชื่อมตำบลเวียงสระ และตำบลอูบีน อำเภอเวียงสระ, อำเภอพระแสง จังหวัดสุราษฎร์ ธานี	1	2	แขวงทาง หลวงชนบท สุราษฎร์ธานี				5,000,000	65,000,000	70,000,000
กิจกรรมหลัก 23.1 ก่อสร้าง สะพานข้ามแม่น้ำตาปี เชื่อมตำบล เวียงสระและตำบลอูบีน อำเภอ เวียงสระ, อำเภอพระแสง จังหวัดสุ ราษฎร์ธานี							5,000,000	65,000,000	70,000,000
24. โครงการก่อสร้างถนน คสล. สาย ขอยอนามัยเลียบบคลองบาง หมากหมู่ที่ 3, 8 ตำบลคลองน้อย อำเภอเมือง ฯ จังหวัดสุราษฎร์ธานี	1	2	แขวงทาง หลวงชนบท สุราษฎร์ธานี				16,750,000		16,750,000
กิจกรรมหลัก 24.1 ก่อสร้างถนน คสล.สาย ขอยอนามัย เลียบบคลองบางหมากหมู่ที่ 3, 8 ตำบลคลองน้อยอำเภอเมือง ฯ จังหวัดสุราษฎร์ธานี							16,750,000		16,750,000

บัญชีรายการชุดโครงการ				งบประมาณดำเนินการ					
แผนงาน/โครงการ	แหล่ง งปม.	ยุทธศาสตร์ ชาติ	หน่วย ดำเนินการ	พ.ศ. 2561	พ.ศ. 2562	พ.ศ. 2563	พ.ศ. 2564	พ.ศ. 2565	พ.ศ. 2561 - 2565
25. โครงการก่อสร้างถนนลาดยาง สายบ้านถ้ำผึ้ง-บ่อน้ำดินทรายดูด ตำบลต้นยวน อำเภอพนม จังหวัดสุราษฎร์ธานี	1	2	แขวงทาง หลวงชนบท สุราษฎร์ธานี				25,000,000		25,000,000
กิจกรรมหลัก 25.1 ก่อสร้าง ถนนลาดยางสายบ้านถ้ำผึ้ง - บ่อน้ำ ดินทรายดูด ตำบลต้นยวน อำเภอพนม จังหวัดสุราษฎร์ธานี							25,000,000		25,000,000
26. โครงการซ่อมสร้าง ถนนลาดยางสายซอยต้นนนท์ ตำบลบ้านเสด็จ อำเภอเคียนซา จังหวัดสุราษฎร์ธานี	1	2	แขวงทาง หลวงชนบท สุราษฎร์ธานี				9,000,000		9,000,000
กิจกรรมหลัก 26.1 ซ่อมสร้าง ถนนลาดยางสายซอยต้นนนท์ ตำบลบ้านเสด็จ อำเภอเคียนซา จังหวัดสุราษฎร์ธานี							9,000,000		9,000,000
27. โครงการก่อสร้างถนน คสล. สาย บ้านตาอู้ง- วัดสังข์ประดิษฐ์ หมู่ที่ 3 ต.คันธุลี อำเภอท่าชนะ จังหวัดสุราษฎร์ธานี	1	2	แขวงทาง หลวงชนบท สุราษฎร์ธานี				45,000,000		45,000,000
กิจกรรมหลัก 27.1 ก่อสร้างถนน คสล. สาย บ้านตาอู้ง- วัดสังข์ ประดิษฐ์ หมู่ที่ 3 ต.คันธุลี อำเภอ ท่าชนะ จังหวัดสุราษฎร์ธานี							45,000,000		45,000,000
28. โครงการก่อสร้างถนนลาดยาง สายท่าชะะ หมู่ที่ 1,4 ตำบลคลอง ไทร - วัดนันทาราม(ทุ่งรวงข้าว) ตำบลท่าเคย อำเภอท่าฉาง	1	2	แขวงทาง หลวงชนบท สุราษฎร์ธานี				15,355,000		15,355,000
กิจกรรมหลัก 28.1 ก่อสร้าง ถนนลาดยาง กว้าง ๖ เมตร ยาว 2,710 เมตร หนา 0.05 เมตร							15,355,000		15,355,000
29. โครงการก่อสร้างถนนลาดยาง สายเคี่ยมพะละ - สันแม่เหล็ก (ท่าฉาง เชื่อมต่อ วิภาวดี) อำเภอท่าฉาง	1	2	แขวงทาง หลวงชนบท สุราษฎร์ธานี				37,500,000		37,500,000

บัญชีรายการชุดโครงการ				งบประมาณดำเนินการ					
แผนงาน/โครงการ	แหล่ง งปม.	ยุทธศาสตร์ ชาติ	หน่วย ดำเนินการ	พ.ศ. 2561	พ.ศ. 2562	พ.ศ. 2563	พ.ศ. 2564	พ.ศ. 2565	พ.ศ. 2561 - 2565
กิจกรรมหลัก 29.1 ก่อสร้างถนนลาดยาง กว้าง 6 เมตร ยาว 5,000 เมตร หนา 0.05 เมตร							37,500,000		37,500,000
30. โครงการก่อสร้างถนนคอนกรีตเสริมเหล็กสายบางปอ ซอย ๒ หมู่ที่ ๙ ตำบลท่าเคย อำเภอท่าฉาง	1	2	แขวงทางหลวงชนบทสุราษฎร์ธานี				8,720,000		8,720,000
กิจกรรมหลัก 30.1 ก่อสร้างถนนลูกรังเป็นถนน คสล.							8,720,000		8,720,000
31. โครงการก่อสร้างถนน คสล. สาย หมู่ที่ 3 - บ้านท้องทราย หมู่ที่ 4 ตำบลบางโพธิ์ อำเภอเมือง ฯ จังหวัดสุราษฎร์ธานี	1	2	แขวงทางหลวงชนบทสุราษฎร์ธานี				13,000,000		13,000,000
กิจกรรมหลัก 31.1 ก่อสร้างถนนลูกรังเป็นถนน คสล.							13,000,000		13,000,000
32. โครงการก่อสร้าง คสล. รหัสทางหลวงท้องถิ่น สฎ.ถ.97 - 003 สาย สี่แยกบางโพธิ์ - ซอยในทุ่ง หมู่ที่ 4 ตำบลบางโพธิ์ อำเภอเมือง จังหวัด สุราษฎร์ธานี	1	2	แขวงทางหลวงชนบทสุราษฎร์ธานี				6,422,400		6,422,400
กิจกรรมหลัก 32.1 ก่อสร้างถนนลูกรังเป็นถนน คสล.							6,422,400		6,422,400
33. โครงการก่อสร้างถนน คสล. รหัสทางหลวงท้องถิ่น สฎ.ถ.97 - 006 สาย บางขาม 1 หมู่ที่ 1 ซอยบางขาม 2 หมู่ที่ 1 ตำบลบางโพธิ์ อำเภอเมือง ฯ จังหวัดสุราษฎร์ธานี	1	2	แขวงทางหลวงชนบทสุราษฎร์ธานี				9,889,000		9,889,000
กิจกรรมหลัก 33.1 ก่อสร้างถนนลูกรังเป็นถนน คสล.							9,889,000		9,889,000
34. โครงการก่อสร้างถนน คสล. ถนนวงแหวนบ้านหัวเขา - บ้านท่าอิฐ หมู่ที่ 2 ตำบลบางโพธิ์ อำเภอเมือง ฯ จังหวัดสุราษฎร์ธานี	1	2	แขวงทางหลวงชนบทสุราษฎร์ธานี				9,750,200		9,750,200
กิจกรรมหลัก 34.1 ก่อสร้างถนนลูกรังเป็นถนน คสล.							9,750,200		9,750,200
35. โครงการก่อสร้างสะพาน คสล.บางพลู 2 หมู่ที่ 2 ตำบลบางโพธิ์ อำเภอเมือง ฯ จังหวัดสุราษฎร์ธานี	1	2	แขวงทางหลวงชนบทสุราษฎร์ธานี				2,808,000		2,808,000

บัญชีรายการชุดโครงการ				งบประมาณดำเนินการ					
แผนงาน/โครงการ	แหล่ง งปม.	ยุทธศาสตร์ ชาติ	หน่วย ดำเนินการ	พ.ศ. 2561	พ.ศ. 2562	พ.ศ. 2563	พ.ศ. 2564	พ.ศ. 2565	พ.ศ. 2561 - 2565
กิจกรรมหลัก 35.1 ก่อสร้างสะพาน คสล.							2,808,000		2,808,000
36. โครงการก่อสร้างถนนลาดยางสายแยกจากถนนสายเอเชียและจากแยกสาย 4112 (สี่แยกตากง) -เข้าสถานีรถไฟเขาพนมแบก หมู่ที่ 1 ตำบลวัง อำเภอกำแพง จังหวัดสุราษฎร์ธานี	1	2	แขวงทางหลวงชนบทสุราษฎร์ธานี					19,500,000	19,500,000
กิจกรรมหลัก 36.1 ก่อสร้างถนนลาดยางสายแยกจากถนนสายเอเชียและจากแยกสาย 4112 (สี่แยกตากง) -เข้าสถานีรถไฟเขาพนมแบก หมู่ที่ 1 ตำบลวัง อำเภอกำแพง จังหวัดสุราษฎร์ธานี								19,500,000	19,500,000
37. โครงการก่อสร้างถนนลาดยางสาย 4112 (สี่แยกตากง - โรงเรียนวัดขจรบำรุง) บรรจบสาย 4223 (โรงเรียนบ้านตะกรบ) ตำบลตะกรบ อำเภอยา จังหวัดสุราษฎร์ธานี	1	2	แขวงทางหลวงชนบทสุราษฎร์ธานี					45,000,000	45,000,000
กิจกรรมหลัก 37.1 ก่อสร้างถนนลาดยางสาย 4112 (สี่แยกตากง - โรงเรียนวัดขจรบำรุง) บรรจบสาย 4223 (โรงเรียนบ้านตะกรบ) ตำบลตะกรบ อำเภอยา จังหวัดสุราษฎร์ธานี								45,000,000	45,000,000
38. โครงการก่อสร้างถนนลาดยางสาย พรุก - นาเหนือ หมู่ที่ 7 บ้านบางเหรียง ตำบลสินเจริญ อำเภอยะแสง จังหวัดสุราษฎร์ธานี และหมู่ที่ 2, หมู่ที่ 8 ตำบลสินปุน อำเภอกาญจน จังหวัดกระบี่	1	2	แขวงทางหลวงชนบทสุราษฎร์ธานี				14,000,000	14,000,000	28,000,000
กิจกรรมหลัก 38.1 ก่อสร้างถนนลูกรังเป็นถนนลาดยาง							14,000,000	14,000,000	28,000,000
39. โครงการพัฒนาระบบไฟฟ้าแสงสว่างรองรับการขยายเมืองสุราษฎร์ธานี	1	2	แขวงทางหลวงสุราษฎร์ธานีที่ 2 (กาญจนดิษฐ์)			34,000,000			34,000,000

บัญชีรายการชุดโครงการ				งบประมาณดำเนินการ					
แผนงาน/โครงการ	แหล่ง งปม.	ยุทธศาสตร์ ชาติ	หน่วย ดำเนินการ	พ.ศ. 2561	พ.ศ. 2562	พ.ศ. 2563	พ.ศ. 2564	พ.ศ. 2565	พ.ศ. 2561 - 2565
กิจกรรมหลัก 39.1 พัฒนาระบบไฟฟ้าแสงสว่างรองรับการขยายเมืองสุราษฎร์ธานี						34,000,000			34,000,000
40. โครงการขยายทางหลวงเป็น 4 ช่องจราจร ทางหลวงหมายเลข 4037 ตอน สองแพรก-ควนสว่าง พื้นที่ตำบลไทรทอง อำเภอชัยบุรี จังหวัดสุราษฎร์ธานี ระยะทาง 1.000 กม.	1	2	แขวงทางหลวงสุราษฎร์ธานีที่ 3 (เวียงสระ)				35,000,000		35,000,000
กิจกรรมหลัก 40.1 ก่อสร้างถนนลาดยางแอสฟัลต์คอนกรีต ขนาด ๔ ช่องจราจร ผิวจราจรกว้าง ๑๔.๐๐ เมตร ไหล่ทางข้างละ ๒.๕๐ เมตร ระยะทาง 0.95๐ กิโลเมตร							28,450,000		28,450,000
กิจกรรมหลัก 40.2 ก่อสร้างและปรับปรุงสะพานคอนกรีตเสริมเหล็ก เดิม ขนาด(5x๑๐.๐๐) = 5๐.๐๐ เมตร ทางรถกว้าง ๙.๐๐ เมตร ขอบทางกว้างข้างละ ๐.๕๐ เมตร ขยายความกว้างเป็น ขนาด (5x๑๐.๐๐) = 5๐.๐๐ เมตร ทางรถกว้าง ๒2.0๐ เมตร ขอบทางกว้างข้างละ ๐.๕๐ เมตร							6,550,000		6,550,000
41. โครงการเพิ่มประสิทธิภาพความปลอดภัยทางหลวง หมายเลข ๔๐๑ ระหว่าง กม.๘๕+6๐๐ - กม.๙๔+๖๐๐ พื้นที่ตำบลเขาวง อำเภอบ้านตาขุน	1	2	แขวงทางหลวงสุราษฎร์ธานีที่ 3 (เวียงสระ)				30,000,000		30,000,000
กิจกรรมหลัก 41.1 จ้างเหมาจัดสร้างและติดตั้งเสากระโดงไฟ; HPSL 400 WATTS(HIGH MAST WITH HIGH PRESSURE SODIUM LAMPS 400 WATTS) (ฐานรากแบบแผ่) ความสูง ๒๐.๐๐ ม. จำนวน ๔๗ ต้น							23,500,000		23,500,000

บัญชีรายการชุดโครงการ				งบประมาณดำเนินการ					
แผนงาน/โครงการ	แหล่ง งปม.	ยุทธศาสตร์ ชาติ	หน่วย ดำเนินการ	พ.ศ. 2561	พ.ศ. 2562	พ.ศ. 2563	พ.ศ. 2564	พ.ศ. 2565	พ.ศ. 2561 - 2565
กิจกรรมหลัก 41.2 งานกำหนด ติดตั้งใหม่สำหรับเสาไฟฟ้าเดิม (RELOCATION OF EXISTING ROADWAY LIGHTINGS) แบบกิ่ง คู่ความสูง ๙.๐๐ ม. จำนวน ๘๔ ต้น							3,750,000		3,750,000
กิจกรรมหลัก 41.3 งานกำหนด ติดตั้งใหม่สำหรับเสาไฟฟ้าเดิม (RELOCATION OF EXISTING ROADWAY LIGHTINGS) แบบกิ่ง เดี่ยวความสูง ๙.๐๐ ม. จำนวน ๗๒ ต้น							2,750,000		2,750,000
42. โครงการขยายทางหลวงเป็น 4 ช่องจราจร ทางหลวงหมายเลข 4009 ตอน บางสวรรค์ - บางหล่อ ระหว่าง กม. 114+747 - กม. 115+747 ระยะทาง 1,000 กม. พื้นที่ตำบลบางสวรรค์ อำเภอพระ แสง จังหวัดสุราษฎร์ธานี	1	2	แขวงทางหลวง สุราษฎร์ธานีที่ 3 (เวียงสระ)				30,000,000		30,000,000
กิจกรรมหลัก 42.1 ก่อสร้าง ถนนลาดยางแอสฟัลต์คอนกรีต ขนาด ๔ ช่องจราจร ผิวจราจรกว้าง ๑๔.๐๐ เมตร ไหล่ทางข้างละ ๒.๕๐ เมตร ระยะทาง 1.000 กิโลเมตร							30,000,000		30,000,000
43. โครงการปรับปรุงถนนสาย ก1 ตามผังเมืองรวมนาสาร อ.บ้าน นาสาร จ.สุราษฎร์ธานี	1	2	สนง.โยธาธิ การและผัง เมืองจังหวัด สุราษฎร์ธานี		40,000,000				40,000,000
กิจกรรมหลัก 43.1 ปรับปรุงถนน สาย ก1 ตามผังเมืองรวมนาสาร อ. บ้านนาสาร จ.สุราษฎร์ธานี					40,000,000				40,000,000
44. โครงการพัฒนาพื้นที่ชุมชน เมืองนาสาร	1	2	สนง.โยธาธิ การและผัง เมืองจังหวัด สุราษฎร์ธานี				40,000,000		40,000,000
กิจกรรมหลัก 44.1 ปรับปรุงถนน พร้อมทางเท้าและก่อสร้างคูระบาย น้ำพื้นที่ชุมชนเมืองนาสาร							40,000,000		40,000,000
รวม 44 โครงการ				139,616,000	295,000,000	250,941,000	534,980,600	363,020,000	1,583,557,600
โครงการกลุ่มจังหวัด									

บัญชีรายการชุดโครงการ				งบประมาณดำเนินการ					
แผนงาน/โครงการ	แหล่ง งปม.	ยุทธศาสตร์ ชาติ	หน่วย ดำเนินการ	พ.ศ. 2561	พ.ศ. 2562	พ.ศ. 2563	พ.ศ. 2564	พ.ศ. 2565	พ.ศ. 2561 - 2565
1. โครงการก่อสร้างถนนเชื่อมต่อระหว่างจังหวัดชุมพรกับจังหวัดสุราษฎร์ธานี ตำบลละแม อำเภอละแม จังหวัดชุมพร กับ ตำบลคลองพา ตำบลคันทรี อำเภอกาบัง จังหวัดสุราษฎร์ธานี	1	2	แขวงทางหลวงชนบทชุมพร	40,000,000	40,000,000				80,000,000
กิจกรรมหลัก 1.1 ก่อสร้างถนนลาดยางผิวจราจรแอสฟัลติกคอนกรีต กว้าง 6.00 เมตร ไหล่ทางลาดยางแบบแอสฟัลติกคอนกรีต กว้างข้างละ 0.50 เมตร ระยะทาง 6.150 กิโลเมตร				40,000,000	40,000,000				80,000,000
2. โครงการก่อสร้างถนนเชื่อมต่อระหว่างจังหวัดชุมพรกับจังหวัดสุราษฎร์ธานี ตำบลละแม อำเภอละแมจังหวัดชุมพร กับ ตำบลคลองพา ตำบลคันทรี อำเภอกาบัง จังหวัดสุราษฎร์ธานี (ตอน 4)	1	2	แขวงทางหลวงชนบทสุราษฎร์ธานี		49,000,000				49,000,000
กิจกรรมหลัก 2.1 ก่อสร้างถนนเชื่อมต่อระหว่างจังหวัดชุมพรกับจังหวัดสุราษฎร์ธานี					49,000,000				49,000,000
3. โครงการก่อสร้างพัฒนาถนนสายเลียบชายทะเลภาคใต้ฝั่งอ่าวไทยเพื่อการท่องเที่ยวเชื่อมต่อระหว่างจังหวัดในกลุ่มจังหวัด	1	2	แขวงทางหลวงชนบทสุราษฎร์ธานี	123,000,000	112,000,000	727,500,000	200,000,000		1,162,500,000
กิจกรรมหลัก 3.1 พัฒนาพื้นที่ชายฝั่งทะเลอำเภอสิชล - ชนอมเพื่อการอนุรักษ์และส่งเสริมการท่องเที่ยว กิจกรรมปรับปรุงเส้นทางศึกษาธรรมชาติ โดยรถยนต์ (อ่าวทองยาง-อ่าวทองหยี)				105,000,000					105,000,000
กิจกรรมหลัก 3.2 ก่อสร้างถนนลาดยาง แอสฟัลติกคอนกรีตผิวจราจรกว้าง 7.00 เมตร ไหล่ทางลูกรังกว้างข้างละ 1.00 เมตร ระยะทาง 2.400 กิโลเมตร				18,000,000					18,000,000
กิจกรรมหลัก 3.3 ปรับปรุงเส้นทางเลียบชายทะเลสาบสงขลาในพื้นที่จังหวัดพัทลุง					112,000,000				112,000,000

บัญชีรายการชุดโครงการ				งบประมาณดำเนินการ					
แผนงาน/โครงการ	แหล่ง งปม.	ยุทธศาสตร์ ชาติ	หน่วย ดำเนินการ	พ.ศ. 2561	พ.ศ. 2562	พ.ศ. 2563	พ.ศ. 2564	พ.ศ. 2565	พ.ศ. 2561 - 2565
กิจกรรมหลัก 3.4 พัฒนาเส้นทาง เลียบชายฝั่งทะเลในพื้นที่กลุ่มจังหวัด						727,500,000	200,000,000		927,500,000
4. โครงการเชื่อมโยงถนนจาก จังหวัดชุมพรสู่ตำบลเกาะสอง เขตตะนาวศรี ประเทศเมียนมาร์ เพื่อรองรับการรวมประชาคม เศรษฐกิจอาเซียน	1	2	แขวงทาง หลวงชนบท ชุมพร			30,000,000	25,000,000		55,000,000
กิจกรรมหลัก 4.1 ก่อสร้างถนน คสล.ผิวจราจรกว้าง 7.00 เมตร ไหล่ทางหินคลุก กว้างข้างละ 0.50 เมตร ระยะทาง 3.75 กิโลเมตร						30,000,000	25,000,000		55,000,000
รวม 4 โครงการ				163,000,000	201,000,000	757,500,000	225,000,000		1,346,500,000
โครงการที่ขอรับการสนับสนุน กระทรวง กรม									
กระทรวงคมนาคม									
กรมเจ้าท่า									
1. โครงการพัฒนาท่าเทียบเรือที่มี มาตรฐานเพื่อการท่องเที่ยว	2	2	กรมเจ้าท่า						
กิจกรรมหลัก 1.1 พัฒนาท่าเทียบ เรือ									
2. โครงการจ้างเหมาชุดลอกและ บำรุงรักษาร่องน้ำชายฝั่งทะเล ร่องน้ำบ้านดอน อ.เมือง จ.สุราษฎร์ธานี	2	2	สำนักงาน พัฒนาและ บำรุงรักษา ทางน้ำที่ 6		185,000,000	296,000,000	168,660,000	168,660,000	818,320,000
กิจกรรมหลัก 2.1 จ้างเหมาชุด ลอกและบำรุงรักษาร่องน้ำชายฝั่ง ทะเลร่องน้ำ บ้านดอน อ.เมือง จ.สุราษฎร์ธานี					185,000,000	296,000,000	168,660,000	168,660,000	818,320,000
3. โครงการจ้างก่อสร้างชุดลอก และบำรุงรักษาร่องน้ำชายฝั่งทะเล ที่ร่องน้ำบ้านดอน จังหวัดสุ ราษฎร์ธานี	2	2	สำนักงาน พัฒนาและ บำรุงรักษา ทางน้ำที่ 6				84,330,000		84,330,000
กิจกรรมหลัก 3.1 ทำการชุดลอก และขนย้ายวัสดุ จำนวน 1,000,000 ลูกบาศก์เมตร ให้แล้วเสร็จสมบูรณ์ ถูกต้องตามหลักวิศวกรรม เป็นไป ตามวัตถุประสงค์ รูปแบบ และ ข้อกำหนดในสัญญาจ้าง							84,330,000		84,330,000

บัญชีรายการชุดโครงการ				งบประมาณดำเนินการ					
แผนงาน/โครงการ	แหล่ง งปม.	ยุทธศาสตร์ ชาติ	หน่วย ดำเนินการ	พ.ศ. 2561	พ.ศ. 2562	พ.ศ. 2563	พ.ศ. 2564	พ.ศ. 2565	พ.ศ. 2561 - 2565
4. โครงการจ้างก่อสร้างชุดลอกและบำรุงรักษาร่องน้ำชายฝั่งทะเลที่ร่องน้ำท่ากระจาย อำเภอท่าชนะ จังหวัดสุราษฎร์ธานี			สำนักงานพัฒนาและบำรุงรักษาทางน้ำที่ 6				47,200,000		47,200,000
กิจกรรมหลัก 4.1 ทำการชุดลอกและขนย้ายวัสดุ จำนวน 500,000 ลูกบาศก์เมตร ให้แล้วเสร็จสมบูรณ์ ถูกต้องตามหลักวิศวกรรม เป็นไปตามวัตถุประสงค์ รูปแบบ และข้อกำหนดในสัญญาจ้าง							47,200,000		47,200,000
5. โครงการจ้างก่อสร้างชุดลอกและบำรุงรักษาร่องน้ำชายฝั่งทะเลที่ร่องน้ำคลองราง อำเภอเมือง จังหวัดสุราษฎร์ธานี			สำนักงานพัฒนาและบำรุงรักษาทางน้ำที่ 6				3,373,200		3,373,200
กิจกรรมหลัก 5.1 ทำการชุดลอกปริมาณวัสดุ จำนวน 40,000 ลูกบาศก์เมตร ให้แล้วเสร็จสมบูรณ์ ถูกต้องตามหลักวิศวกรรม เป็นไปตามวัตถุประสงค์ รูปแบบ และข้อกำหนดในสัญญาจ้าง							3,373,200		3,373,200
6. โครงการชุดลอกและบำรุงรักษาร่องน้ำชายฝั่งทะเลที่ร่องน้ำท่าม่วง อำเภอท่าชนะ จังหวัด สุราษฎร์ธานี			สำนักงานพัฒนาและบำรุงรักษาทางน้ำที่ 6				1,406,000		1,406,000
ทำการชุดลอกปริมาณวัสดุ จำนวน ประมาณ 40,000 ลูกบาศก์เมตร ให้ร่องน้ำมีความกว้าง 15 เมตร ความยาว 600 เมตร ความลึก 1.5 เมตร จากระดับน้ำลงต่ำสุด							1,406,000		1,406,000
กรมท่าอากาศยาน									
7. โครงการพัฒนาท่าอากาศยานสุราษฎร์ธานี	2	2	กรมท่าอากาศยาน	183,000,000	68,000,000	458,500,000	1,067,000,000	917,000,000	2,693,500,000
กิจกรรมหลัก 7.1 ปรับปรุงขยายอาคารที่พักผู้โดยสารพร้อมติดตั้งสะพานเทียบเครื่องบิน				17,000,000	68,000,000				85,000,000
กิจกรรมหลัก 7.2 จ้างที่ปรึกษาออกแบบขยายลานจอดเครื่องบิน				8,000,000					8,000,000
กิจกรรมหลัก 7.3 จ้างออกแบบอาคารที่พักผู้โดยสารหลังใหม่พร้อมลานจอดรถยนต์				35,000,000					35,000,000
กิจกรรมหลัก 7.4 งานปรับปรุงระบบไฟฟ้าสนามบินทั้งระบบ				123,000,000					123,000,000

บัญชีรายการชุดโครงการ				งบประมาณดำเนินการ					
แผนงาน/โครงการ	แหล่ง งปม.	ยุทธศาสตร์ ชาติ	หน่วย ดำเนินการ	พ.ศ. 2561	พ.ศ. 2562	พ.ศ. 2563	พ.ศ. 2564	พ.ศ. 2565	พ.ศ. 2561 - 2565
กิจกรรมหลัก 7.5 ก่อสร้างอาคาร ที่พักผู้โดยสารหลังใหม่ พร้อม อาคารจอดรถยนต์						400,000,000	800,000,000	800,000,000	2,000,000,000
กิจกรรมหลัก 7.6 จ้างที่ปรึกษา ควบคุมงานก่อสร้างอาคารที่พัก ผู้โดยสารหลังใหม่พร้อมอาคารจอด รถยนต์						7,000,000	14,000,000	14,000,000	35,000,000
กิจกรรมหลัก 7.7 ก่อสร้างขยาย ลานจอดเครื่องบิน (ปี 2563-2564)						50,000,000	100,000,000	100,000,000	250,000,000
กิจกรรมหลัก 7.8 จ้างที่ปรึกษา ควบคุมงานก่อสร้างขยายลานจอด เครื่องบิน						1,500,000	3,000,000	3,000,000	7,500,000
กิจกรรมหลัก 7.9 ซ่อมบำรุงเสริม ผิวทางวิ่ง และไหล่ทางวิ่ง ทางเท้า และทางวิ่งเมื่อ ถนนตรวจการณ รอบสนามบิน							150,000,000		150,000,000
8. โครงการศึกษาสนามบิน เกาะพะงัน	2	2	กรมท่าอากาศ ยาน						10,000,000
กิจกรรมหลัก 8.1 ศึกษาสนามบิน เกาะพะงัน									10,000,000
กรมทางหลวง									
9. โครงการก่อสร้างทางแยกต่าง ระดับ(แยกเวียงสระ) จุดตัดทาง หลวงหมายเลข 41 กับทางหลวง หมายเลข 4009 พื้นที่อำเภอเวียงสระ	2	2	แขวงทางหลวง สุราษฎร์ธานีที่ 3 (เวียงสระ)	200,000,000	200,000,000	200,000,000			600,000,000
กิจกรรมหลัก 9.1 จ้างเหมา ก่อสร้างทางแยกต่างระดับ				200,000,000	200,000,000	200,000,000			600,000,000
10. โครงการก่อสร้างขยายทาง หลวงเป็น 4 ช่องจราจร ทาง หลวงหมายเลข 401 ตอน พนม- ช่องขาลี ระหว่าง กม. 74+742 - กม.85+652 ระยะทาง 10.910 กม. พื้นที่ตำบลพนม, ตำบล พังกาญูน ,ตำบลตันยวน คลองชะอุ่น อำเภอพนม	2	2	แขวงทางหลวง สุราษฎร์ธานีที่ 3 (เวียงสระ)	150,000,000	200,000,000				350,000,000
กิจกรรมหลัก 10.1 จ้างเหมา ก่อสร้างเพิ่มช่องจราจร				150,000,000	200,000,000				350,000,000

บัญชีรายการชุดโครงการ				งบประมาณดำเนินการ					
แผนงาน/โครงการ	แหล่ง งปม.	ยุทธศาสตร์ ชาติ	หน่วย ดำเนินการ	พ.ศ. 2561	พ.ศ. 2562	พ.ศ. 2563	พ.ศ. 2564	พ.ศ. 2565	พ.ศ. 2561 - 2565
11. โครงการก่อสร้างขยายทาง หลวงเป็น 4 ช่องจราจร ทาง หลวงหมายเลข 415 ตอน บางคราม - พนม ระหว่าง กม. 21+381 - กม. 48+161 ระยะทาง 26.780 กม. พื้นที่ตำบลคลองชะอุ่น อำเภอพนม	2	2	แขวงทางหลวง สุราษฎร์ธานีที่ 3 (เวียงสระ)	200,000,000	300,000,000	500,000,000	500,000,000	600,000,000	2,100,000,000
กิจกรรมหลัก 11.1 จ้างเหมา ก่อสร้างขยายทางหลวงเป็น 4 ช่อง จราจร				200,000,000	300,000,000	500,000,000	500,000,000	600,000,000	2,100,000,000
12. โครงการก่อสร้างขยายทาง หลวงเป็น 4 ช่องจราจร ทาง หลวงหมายเลข 4009 ตอน นา สาร - เวียงสระ - บางสวรรค์ ระหว่าง กม. 41+869 - กม. 110+352 ระยะทาง 68.483 กม. พื้นที่อำเภอบ้านนาสาร อำเภอ เวียงสระ อำเภอพระแสง	2	2	แขวงทางหลวง สุราษฎร์ธานีที่ 3 (เวียงสระ)	500,000,000	90,000,000	500,000,000	700,000,000	800,000,000	2,590,000,000
กิจกรรมหลัก 12.1 จ้างเหมา ก่อสร้างเพิ่มช่องจราจร				500,000,000		500,000,000	700,000,000	800,000,000	2,500,000,000
กิจกรรมหลัก 12.2 พัฒนาทาง หลวงหมายเลข 4009 ตอน บาง สวรรค์ - บางหล่อ พื้นที่ตำบลบาง สวรรค์ อำเภอพระแสง					30,000,000				30,000,000
กิจกรรมหลัก 12.3 พัฒนาทาง หลวงหมายเลข 4009 ตอน นาสาร - เวียงสระ พื้นที่ตำบลคลองปราบ อำเภอบ้านนาสาร					30,000,000				30,000,000
กิจกรรมหลัก 12.4 พัฒนาทาง หลวงหมายเลข 4009 ตอน เวียง สระ - บางสวรรค์ พื้นที่ตำบลทุ่ง หลวงอำเภอเวียงสระ					30,000,000				30,000,000
13. โครงการก่อสร้างขยายทาง หลวงเป็น 4 ช่องจราจร ทาง หลวงหมายเลข 4037 ตอน สอง แพรก - ควนสว่าง ระหว่าง กม. 33+450 - กม.58+735 ระยะทาง 25.285 กม. พื้นที่อำเภอชัยบุรี	2	2	แขวงทางหลวง สุราษฎร์ธานีที่ 3 (เวียงสระ)	200,000,000	30,000,000		420,000,000		650,000,000
กิจกรรมหลัก 13.1 จ้างเหมา ก่อสร้างเพิ่มช่องจราจร				200,000,000			420,000,000		620,000,000

บัญชีรายการชุดโครงการ				งบประมาณดำเนินการ					
แผนงาน/โครงการ	แหล่ง งปม.	ยุทธศาสตร์ ชาติ	หน่วย ดำเนินการ	พ.ศ. 2561	พ.ศ. 2562	พ.ศ. 2563	พ.ศ. 2564	พ.ศ. 2565	พ.ศ. 2561 - 2565
กิจกรรมหลัก 13.2 พัฒนาทางหลวงหมายเลข 4037 ตอน สองแพรก - ควนสว่าง พื้นที่ตำบลไทรทอง อำเภอชัยบุรี					30,000,000				30,000,000
14. โครงการเพิ่มศักยภาพในการเดินทางบนทางหลวงสายรอง ทางหลวงหมายเลข 4015 ตอน ห้วยปริก - บ้านล้อง ระหว่าง กม. 80+896 - กม. 93+030 ระยะทาง 12.134 กม. พื้นที่ตำบลบ้านล้อง อำเภอเวียงสระ จังหวัดสุราษฎร์ธานี ตำบลห้วยปริก อำเภอฉวาง จังหวัดนครศรีธรรมราช	2	2	แขวงทางหลวงสุราษฎร์ธานีที่ 3 (เวียงสระ)		80,000,000	180,000,000	150,000,000		410,000,000
กิจกรรมหลัก 14.1 เพิ่มศักยภาพในการเดินทางบนทางหลวงสายรองทางหลวงหมายเลข 4015 ตอน ห้วยปริก - บ้านล้อง ระหว่าง กม. 80+896 - กม. 93+030 ระยะทาง 12.134 กม. พื้นที่ตำบลบ้านล้อง อำเภอเวียงสระ จังหวัดสุราษฎร์ธานี ตำบลห้วยปริก อำเภอฉวาง จังหวัดนครศรีธรรมราช					80,000,000	180,000,000	150,000,000		410,000,000
15. โครงการเพิ่มศักยภาพในการเดินทางบนทางหลวงสายรอง ทางหลวงหมายเลข 4133 ตอน ท่าโรงช้าง-ควนสามัคคี - พระแสง ระหว่าง กม.0+000 - กม. 56+771 ระยะทาง 56.771 กม. พื้นที่ตำบลท่าโรงช้าง ตำบลกรูด ตำบลตะปาน อำเภอพุนพิน ตำบลเคียนซา ตำบลอรัญคามวารี ตำบลพ่วงพมคร อำเภอเคียนซา ตำบลอึ้น อำเภอพระแสง จังหวัดสุราษฎร์ธานี	2	2	แขวงทางหลวงสุราษฎร์ธานีที่ 3 (เวียงสระ)		200,000,000		350,000,000		550,000,000

บัญชีรายการชุดโครงการ				งบประมาณดำเนินการ					
แผนงาน/โครงการ	แหล่ง งปม.	ยุทธศาสตร์ ชาติ	หน่วย ดำเนินการ	พ.ศ. 2561	พ.ศ. 2562	พ.ศ. 2563	พ.ศ. 2564	พ.ศ. 2565	พ.ศ. 2561 - 2565
กิจกรรมหลัก 15.1 เพิ่มศักยภาพ ในการเดินทางบนทางหลวงสายรอง ทางหลวงหมายเลข 4๑๓๓ ตอน ท่าโรงช้าง - ควนสามัคคี - พระแสง ระหว่าง กม.0+000 - กม. 56+771 ระยะทาง 56.771 กม. พื้นที่ตำบล ท่าโรงช้าง ตำบลกรูด ตำบลตะพาน อำเภอพุนพิน ตำบลเคียนซา ตำบลอรัญคามวารี ตำบลพ่วง พมครอำเภอเคียนซา ตำบลอึ้น อำเภอพระแสง					200,000,000		350,000,000		550,000,000
16. โครงการเพิ่มศักยภาพในการ เดินทางบนทางหลวงสายรอง ทาง หลวงหมายเลข 4246 ตอน เขาวง - หน้าเขา ระหว่าง กม.0+000 - กม.30+420 ระยะทาง 30.420 กม. พื้นที่อำเภอพนม อำเภอเคียน ซา	2	2	แขวงทางหลวง สุราษฎร์ธานีที่ 3 (เวียงสระ)		100,000,000		200,000,000		300,000,000
กิจกรรมหลัก 16.1 เพิ่มศักยภาพ ในการเดินทางบนทางหลวงสายรอง ทางหลวงหมายเลข 4246 ตอน เขาวง - หน้าเขา ระหว่าง กม. 0+000 - กม.30+420 ระยะทาง 30.420 กม. พื้นที่อำเภอพนม อำเภอเคียนซา					100,000,000		200,000,000		300,000,000
17. โครงการเพิ่มศักยภาพในการ เดินทางบนทางหลวงสายรอง ทาง หลวงหมายเลข 4219 ตอน ปลายหลัก - ทับใหม่ ระหว่าง กม. 0+000 - กม.22+150 ระยะทาง 22.150 กม. พื้นที่อำเภอเคียนซา	2	2	แขวงทางหลวง สุราษฎร์ธานีที่ 3 (เวียงสระ)		100,000,000		150,000,000		250,000,000
กิจกรรมหลัก 17.1 เพิ่มศักยภาพ ในการเดินทางบนทางหลวงสายรอง ทางหลวงหมายเลข 4219 ตอน ปลายหลัก - ทับใหม่ ระหว่าง กม. 0+000 - กม.22+150 ระยะทาง 22.150 กม. พื้นที่อำเภอเคียนซา					100,000,000		150,000,000		250,000,000

บัญชีรายการชุดโครงการ				งบประมาณดำเนินการ					
แผนงาน/โครงการ	แหล่ง งปม.	ยุทธศาสตร์ ชาติ	หน่วย ดำเนินการ	พ.ศ. 2561	พ.ศ. 2562	พ.ศ. 2563	พ.ศ. 2564	พ.ศ. 2565	พ.ศ. 2561 - 2565
18. โครงการเพิ่มศักยภาพในการเดินทางบนทางหลวงสายรอง ทางหลวงหมายเลข 4110 ตอน บางรูป - พระแสง ระหว่าง กม. 71+254 - กม.91+039 ระยะทาง 19.785 กม. พื้นที่อำเภอพระแสง	2	2	แขวงทางหลวงสุราษฎร์ธานีที่ 3 (เวียงสระ)				150,000,000		150,000,000
กิจกรรมหลัก 18.1 เพิ่มศักยภาพในการเดินทางบนทางหลวงสายรอง ทางหลวงหมายเลข 4110 ตอน บางรูป - พระแสง ระหว่าง กม. 71+254 - กม.91+039 ระยะทาง 19.785 กม. พื้นที่อำเภอพระแสง							150,000,000		150,000,000
19. โครงการบูรณะทางหลวง ทางหลวงหมายเลข 41 ตอน ท่าชี - ถ้ำพรรณรา ระหว่าง กม. 223+657 - กม.227+407 (Frontage) ระยะทาง 3.750 กม. พื้นที่อำเภอเวียงสระ	2	2	แขวงทางหลวงสุราษฎร์ธานีที่ 3 (เวียงสระ)	110,000,000					110,000,000
กิจกรรมหลัก 19.1 บูรณะทางหลวง ทางหลวงหมายเลข 41 ตอน ท่าชี - ถ้ำพรรณรา ระหว่าง กม. 223+657 - กม.227+407 (Frontage) ระยะทาง 3.750 กม. พื้นที่อำเภอเวียงสระ				110,000,000					110,000,000
20. โครงการบูรณะทางหลวง ทางหลวงหมายเลข 4229 ตอน ช้องช้าง - นาสาร ระหว่าง กม.0+000 - กม.20+640 ระยะทาง 20.640 กม. พื้นที่อำเภอบ้านนาสาร	2	2	แขวงทางหลวงสุราษฎร์ธานีที่ 3 (เวียงสระ)		100,000,000				100,000,000
กิจกรรมหลัก 20.1 บูรณะทางหลวง ทางหลวงหมายเลข 4๒๒๙ ตอน ช้องช้าง - นาสาร ระหว่าง กม.0+000 - กม.20+640 ระยะทาง 20.640 กม. พื้นที่อำเภอบ้านนาสาร					100,000,000				100,000,000

บัญชีรายการชุดโครงการ				งบประมาณดำเนินการ					
แผนงาน/โครงการ	แหล่ง งปม.	ยุทธศาสตร์ ชาติ	หน่วย ดำเนินการ	พ.ศ. 2561	พ.ศ. 2562	พ.ศ. 2563	พ.ศ. 2564	พ.ศ. 2565	พ.ศ. 2561 - 2565
21. โครงการเพิ่มศักยภาพในการเดินทางบนทางหลวงสายรอง ทางหลวงหมายเลข 4224 ตอน ห้วยทรายขาว - ห้วยปริก ระหว่าง กม.0+150 - กม.16+940 ระยะทาง 16.790 กม. พื้นที่อำเภอพิปูน อำเภอฉวาง จังหวัดนครศรีธรรมราช	2	2	แขวงทางหลวงสุราษฎร์ธานีที่ 3 (เวียงสระ)				150,000,000		150,000,000
กิจกรรมหลัก 21.1 เพิ่มศักยภาพในการเดินทางบนทางหลวงสายรอง ทางหลวงหมายเลข 4224 ตอน ห้วยทรายขาว - ห้วยปริก ระหว่าง กม.0+150 - กม.16+940 ระยะทาง 16.790 กม. พื้นที่อำเภอพิปูน อำเภอฉวาง จังหวัดสุราษฎร์ธานี							150,000,000		150,000,000
22. โครงการพัฒนาทางหลวงหมายเลข 4110 ตอน บางรูป - พระแสง พื้นที่บ้านควนนิยม ตำบลสินปุน อำเภอพระแสง	2	2	แขวงทางหลวงสุราษฎร์ธานีที่ 3 (เวียงสระ)		30,000,000				30,000,000
กิจกรรมหลัก 22.1 พัฒนาทางหลวงหมายเลข 4110 ตอน บางรูป - พระแสง พื้นที่บ้านควนนิยม ตำบลสินปุน อำเภอพระแสง					30,000,000				30,000,000
23. โครงการพัฒนาทางหลวงหมายเลข 4169 ทางรอบเกาะสมุย	2	2	แขวงทางหลวงสุราษฎร์ธานีที่ 2 (กาญจนดิษฐ์)	355,000,000	355,000,000				710,000,000
กิจกรรมหลัก 23.1 ก่อสร้างปรับปรุงทางหลวงขนาด 2 ช่องจราจร ให้มีไหล่ทางกว้าง 2.25 เมตร และดำเนินการสร้างทางเท้ากว้าง 2.75 เมตร และระบบระบายน้ำใต้ทางเท้าระยะทาง 28.696 กม.				355,000,000	355,000,000				710,000,000
24. โครงการพัฒนาทางหลวงหมายเลข 4009 ตอน ขอยลิบ - นาสาร	2	2	แขวงทางหลวงสุราษฎร์ธานีที่ 2 (กาญจนดิษฐ์)	100,000,000	100,000,000	400,000,000		400,000,000	1,000,000,000

บัญชีรายการชุดโครงการ				งบประมาณดำเนินการ					
แผนงาน/โครงการ	แหล่ง งปม.	ยุทธศาสตร์ ชาติ	หน่วย ดำเนินการ	พ.ศ. 2561	พ.ศ. 2562	พ.ศ. 2563	พ.ศ. 2564	พ.ศ. 2565	พ.ศ. 2561 - 2565
กิจกรรมหลัก 24.1 ขยายจาก 2 ช่อง เป็น 4 ช่องจราจร ระยะทาง 28.696 กม.				100,000,000	100,000,000	400,000,000		400,000,000	1,000,000,000
25. โครงการพัฒนาการท่องเที่ยวของภาคให้เป็นแหล่งท่องเที่ยวคุณภาพชั้นนำของโลกทางหลวงหมายเลข 401 ตอน บางกุ่ม - เขาค้อช่วงระหว่าง กม.165+440 - 167+000	2	2	แขวงทางหลวง สุราษฎร์ธานีที่ 2 (กาญจน ดิษฐ์)				40,000,000		40,000,000
กิจกรรมหลัก 25.1 โครงการเพิ่มประสิทธิภาพทางหลวง ทางหลวงหมายเลข 401 ตอน บางกุ่ม - เขาค้อช่วงระหว่าง กม.165+440 - 167+000							40,000,000		40,000,000
26. โครงการพัฒนาโครงสร้างพื้นฐานสนับสนุนการท่องเที่ยว การพัฒนาเขตอุตสาหกรรม และการเชื่อมโยงการค้าโลกทางหลวงหมายเลข 4010 ตอน หนองสวน - คำสน ระหว่าง กม.3+690 - 6+500	2	2	แขวงทางหลวง สุราษฎร์ธานีที่ 2 (กาญจน ดิษฐ์)				70,000,000		70,000,000
กิจกรรมหลัก 26.1 เพิ่มประสิทธิภาพทางหลวง บนทางหลวงหมายเลข 4010 ตอน หนองสวน - คำสน ระหว่าง กม.3+690 - 6+500							70,000,000		70,000,000
27. โครงการพัฒนาการท่องเที่ยวของภาคให้เป็นแหล่งท่องเที่ยวคุณภาพชั้นนำของโลกทางหลวงหมายเลข 4338 ตอน วัดไทร-ปากน้ำกะแคะระหว่าง กม.0+000 - 4+030	2	2	แขวงทางหลวง สุราษฎร์ธานีที่ 2 (กาญจนดิษฐ์)				40,000,000		40,000,000
กิจกรรมหลัก 27.1 ปรับปรุงทางหลวงผ่านย่านชุมชน ทางหลวงหมายเลข 4338 ตอน วัดไทร-ปากน้ำกะแคะระหว่าง กม.0+000 - 4+030							40,000,000		40,000,000

บัญชีรายการชุดโครงการ				งบประมาณดำเนินการ					
แผนงาน/โครงการ	แหล่ง งปม.	ยุทธศาสตร์ ชาติ	หน่วย ดำเนินการ	พ.ศ. 2561	พ.ศ. 2562	พ.ศ. 2563	พ.ศ. 2564	พ.ศ. 2565	พ.ศ. 2561 - 2565
28. โครงการพัฒนาโครงสร้างพื้นฐานสนับสนุนการท่องเที่ยว การพัฒนาเขตอุตสาหกรรม และการเชื่อมโยงการค้าโลกทางหลวง หมายเลข 4174 ตอน ลิปะน้อย - แหลมโจครำ ระหว่างกม.0+000 - 3+407	2	2	แขวงทางหลวง สุราษฎร์ธานีที่ 2 (กาญจนดิษฐ์)				40,000,000		40,000,000
กิจกรรมหลัก 28.1 ปรับปรุงทางหลวงผ่านย่านชุมชน ทางหลวงหมายเลข 4338 ตอน วัดไทร-ปากน้ำกะแคะระหว่าง กม.0+000 - 4+030							40,000,000		40,000,000
29. โครงการพัฒนาโครงสร้างพื้นฐานสนับสนุนการท่องเที่ยว การพัฒนาเขตอุตสาหกรรม และการเชื่อมโยงการค้าโลกทางหลวง หมายเลข 4174 ตอน ลิปะน้อย - แหลมโจครำ ระหว่างกม.0+000 - 3+407	2	2	แขวงทางหลวง สุราษฎร์ธานีที่ 2 (กาญจนดิษฐ์)				50,000,000		50,000,000
กิจกรรมหลัก 29.1 ปรับปรุงทางหลวงผ่านย่านชุมชน ทางหลวงหมายเลข 4174 ตอน ลิปะน้อย - แหลมโจครำระหว่าง กม.0+000 - 3+407							50,000,000		50,000,000
30. โครงการพัฒนาโครงสร้างพื้นฐานสนับสนุนการท่องเที่ยว การพัฒนาเขตอุตสาหกรรม และการเชื่อมโยงการค้าโลกทางหลวง หมายเลข 4143 ตอน ซอยลิบ - บ้านกรูด ระหว่าง กม.28+795 - 29+795	2	2	แขวงทางหลวง สุราษฎร์ธานีที่ 2 (กาญจนดิษฐ์)				70,000,000		70,000,000
30.1 เพิ่มประสิทธิภาพทางหลวงบนทางหลวงหมายเลข 4143 ตอน ซอยลิบ - บ้านกรูด ระหว่าง กม. 28+795 - 29+795							70,000,000		70,000,000
31. โครงการก่อสร้างสะพานลอยข้ามทางแยก จุดตัดทางเลี้ยวเมืองสุราษฎร์ธานีกับทางหลวง หมายเลข 4009 (แยกบางใหญ่) ที่ กม. 5+809	2	2	แขวงทางหลวง สุราษฎร์ธานีที่ 1 (พุนพิน)	100,000,000	300,000,000				400,000,000
กิจกรรมหลัก 31.1 ก่อสร้างสะพานลอยข้ามทางแยก				100,000,000	300,000,000				400,000,000

บัญชีรายการชุดโครงการ				งบประมาณดำเนินการ					
แผนงาน/โครงการ	แหล่ง งปม.	ยุทธศาสตร์ ชาติ	หน่วย ดำเนินการ	พ.ศ. 2561	พ.ศ. 2562	พ.ศ. 2563	พ.ศ. 2564	พ.ศ. 2565	พ.ศ. 2561 - 2565
32. โครงการออกแบบก่อสร้างสะพานลอยข้ามทางแยก แยกทางหลวงหมายเลข 41 กับทางหลวงหมายเลข 417 (แยกสนามบิน) ที่ กม. 161+726	2	2	แขวงทางหลวงสุราษฎร์ธานีที่ 1 (พุนพิน)		250,000,000		483,000,000		733,000,000
กิจกรรมหลัก 32.1 ออกแบบก่อสร้างสะพานลอย					250,000,000		483,000,000		733,000,000
33. โครงการบูรณะทางหลวงสายหลักระหว่างภาค ทางหลวงหมายเลข 41 ตอนควบคุม 0203 ตอน ควนรา - หัวเตย ตอน 2 กม.152+000 - กม.154+975 เป็นตอนๆ (ด้านซ้ายทาง)	2	2	แขวงทางหลวงสุราษฎร์ธานีที่ 1 (พุนพิน)		25,000,000				25,000,000
กิจกรรมหลัก 33.1 บูรณะทางหลวงสายหลักระหว่างภาค ทางหลวงหมายเลข 41 ตอนควบคุม 0203 ตอน ควนรา - หัวเตย ตอน 2 กม.152+000 - กม.154+975 เป็นตอนๆ (ด้านซ้ายทาง)					25,000,000				25,000,000
34. โครงการบูรณะทางหลวงสายหลักระหว่างภาค ทางหลวงหมายเลข 41 ตอนควบคุม 0203 ตอน ควนรา - หัวเตย ตอน 1 กม. 140+200 - กม.144+675 เป็นตอนๆ (ด้านซ้ายทาง)	2	2	แขวงทางหลวงสุราษฎร์ธานีที่ 1 (พุนพิน)		25,000,000				25,000,000
กิจกรรมหลัก 34.1 บูรณะทางหลวงสายหลักระหว่างภาค ทางหลวงหมายเลข 41 ตอนควบคุม 0203 ตอน ควนรา - หัวเตย ตอน 1 กม.140+200 - กม.144+675 เป็นตอนๆ (ด้านซ้ายทาง)					25,000,000				25,000,000
35. โครงการบูรณะทางหลวงสายหลักระหว่างภาค ทางหลวงหมายเลข 41 ตอนควบคุม 0204 ตอน หัวเตย - ท่าโรงช้าง ตอน 1 กม.163+625 - 169+875 เป็นตอนๆ (ด้านซ้ายทาง)	2	2	แขวงทางหลวงสุราษฎร์ธานีที่ 1 (พุนพิน)		25,000,000				25,000,000

บัญชีรายการชุดโครงการ				งบประมาณดำเนินการ					
แผนงาน/โครงการ	แหล่ง งปม.	ยุทธศาสตร์ ชาติ	หน่วย ดำเนินการ	พ.ศ. 2561	พ.ศ. 2562	พ.ศ. 2563	พ.ศ. 2564	พ.ศ. 2565	พ.ศ. 2561 - 2565
กิจกรรมหลัก 35.1 บูรณะทางหลวงสายหลักระหว่างภาค ทางหลวงหมายเลข 41 ตอนควบคุม 0204 ตอน หัวเตย - ท่าโรงช้าง ตอน 1 กม.163+625 - 169+875 เป็นตอนๆ (ด้านซ้ายทาง)					25,000,000				25,000,000
36. โครงการบูรณะทางหลวงสายหลักระหว่างภาค ทางหลวงหมายเลข 41 ตอนควบคุม 0204 ตอน หัวเตย - ท่าโรงช้าง ตอน 2 กม.168+000 - 171+328 เป็นตอนๆ (ด้านขวาทาง)	2	2	แขวงทางหลวงสุราษฎร์ธานีที่ 1 (พนงพิน)		25,000,000				25,000,000
กิจกรรมหลัก 36.1 บูรณะทางหลวงสายหลักระหว่างภาค ทางหลวงหมายเลข 41 ตอนควบคุม 0204 ตอน หัวเตย - ท่าโรงช้าง ตอน 2 กม.168+000 - 171+328 เป็นตอนๆ (ด้านขวาทาง)					25,000,000				25,000,000
37. โครงการทางหลวงสนับสนุนการท่องเที่ยว ทางหลวงหมายเลข 401 ตอนควบคุม 0301 ตอน ช่องชาลี - ท่าโรงช้าง กม.102+000 - กม.110+000 เป็นตอนๆ (ด้านซ้ายทาง)	2	2	แขวงทางหลวงสุราษฎร์ธานีที่ 1 (พนงพิน)		25,000,000		50,000,000		75,000,000
กิจกรรมหลัก 37.1 สนับสนุนการท่องเที่ยว ทางหลวงหมายเลข 401 ตอนควบคุม 0301 ตอน ช่องชาลี - ท่าโรงช้าง กม.102+000 - กม.110+000 เป็นตอนๆ (ด้านซ้ายทาง)					25,000,000				25,000,000
กิจกรรมหลัก 37.2 ทำการซ่อมแซมโดยวิธี Pavement In - Place Recycling พร้อมทำผิวทางใหม่ ด้วย PARA. AC เพื่อเสริมความแข็งแรงยืดอายุการใช้งาน							50,000,000		50,000,000

บัญชีรายการชุดโครงการ				งบประมาณดำเนินการ					
แผนงาน/โครงการ	แหล่ง งปม.	ยุทธศาสตร์ ชาติ	หน่วย ดำเนินการ	พ.ศ. 2561	พ.ศ. 2562	พ.ศ. 2563	พ.ศ. 2564	พ.ศ. 2565	พ.ศ. 2561 - 2565
38. โครงการทางหลวงสนับสนุน การท่องเที่ยว ทางหลวงหมายเลข 4260 ตอนควบคุม 0100 ตอน ทุ่งโพธิ์ - คลองราง กม. 0+000 - กม.3+000 เป็นต้นๆ	2	2	แขวงทางหลวง สุราษฎร์ธานีที่ 1 (พุนพิน)		10,000,000				10,000,000
กิจกรรมหลัก 38.1 สนับสนุนการ ท่องเที่ยว ทางหลวงหมายเลข 4260 ตอนควบคุม 0100 ตอน ทุ่ง โพธิ์ - คลองราง กม.0+000 - กม. 3+000 เป็นต้นๆ					10,000,000				10,000,000
39. โครงการแก้ไขปัญหาและ ฟื้นฟูทางหลวงที่ได้รับผลกระทบ จากภัยพิบัติ ทางหลวงหมายเลข 401 ตอนควบคุม 0301 ตอน ช่องซาลี - ท่าโรงช้าง กม.102+000 - กม.112+000	2	2	แขวงทางหลวง สุราษฎร์ธานีที่ 1 (พุนพิน)		25,000,000				25,000,000
กิจกรรมหลัก 39.1 แก้ไขปัญหา และฟื้นฟูทางหลวงที่ได้รับ ผลกระทบจากภัยพิบัติ ทางหลวง หมายเลข 401 ตอนควบคุม 0301 ตอน ช่องซาลี - ท่าโรงช้าง กม.102+000 - กม.112+000					25,000,000				25,000,000
40. โครงการพัฒนาทางหลวง เพื่อสนับสนุนการท่องเที่ยวทาง หลวงหมายเลข 4114 ตอน ควบคุม 0100 ตอน สมอทอง - ชายทะเล กม.0+000 - กม.2+000	2	2	แขวงทางหลวง สุราษฎร์ธานีที่ 1 (พุนพิน)		50,000,000				50,000,000
กิจกรรมหลัก 40.1 พัฒนาทาง หลวง เพื่อสนับสนุนการท่องเที่ยว หลวงหมายเลข 4114 ตอนควบคุม 0100 ตอน สมอทอง - ชายทะเล กม.0+000 - กม.2+000					50,000,000				50,000,000
41. โครงการพัฒนาทางหลวง เพื่อสนับสนุนการท่องเที่ยว ทาง หลวงหมายเลข 4114 ตอน ควบคุม 0100 ตอน สมอทอง - ชายทะเล กม.2+000 - กม.4+000	2	2	แขวงทางหลวง สุราษฎร์ธานีที่ 1 (พุนพิน)		50,000,000				50,000,000

บัญชีรายการชุดโครงการ				งบประมาณดำเนินการ					
แผนงาน/โครงการ	แหล่ง งปม.	ยุทธศาสตร์ ชาติ	หน่วย ดำเนินการ	พ.ศ. 2561	พ.ศ. 2562	พ.ศ. 2563	พ.ศ. 2564	พ.ศ. 2565	พ.ศ. 2561 - 2565
กิจกรรมหลัก 41.1 พัฒนาทางหลวง เพื่อสนับสนุนการท่องเที่ยวทางหลวงหมายเลข 4114 ตอนควบคุม 0100 ตอน สมอทอง - ชายทะเล กม.2+000 - กม.4+000					50,000,000				50,000,000
42. โครงการก่อสร้างขยายช่องจราจร เป็น 4 ช่องจราจร ทางหลวงหมายเลข 420 ตอน วงแหวนรอบเมืองสุราษฎร์ธานี ระหว่าง กม. 17+760 - กม. 30+760	2	2	แขวงทางหลวงสุราษฎร์ธานีที่ 1 (พนุนพิน)		600,000,000				600,000,000
กิจกรรมหลัก 42.1 ก่อสร้างขยายช่องจราจร เป็น 4 ช่องจราจร ทางหลวงหมายเลข 420 ตอน วงแหวนรอบเมืองสุราษฎร์ธานี ระหว่าง กม. 17+760 - กม.30+760					600,000,000				600,000,000
43. โครงการถนนแนวใหม่ แยกบางอิฐ - บรรจบทางหลวงหมายเลข 44	2	2	แขวงทางหลวงสุราษฎร์ธานีที่ 1 (พนุนพิน)			900,000,000			900,000,000
กิจกรรมหลัก 43.1 ก่อสร้างถนนแนวใหม่ แยกบางอิฐ - บรรจบทางหลวงหมายเลข 44						900,000,000			900,000,000
44. โครงการปรับปรุงขยายช่องจราจร ทล.4011 ตอน เชียงสมอ - พุมเรียง	2	2	แขวงทางหลวงสุราษฎร์ธานีที่ 1 (พนุนพิน)				100,000,000		100,000,000
กิจกรรมหลัก 44.1 ทำการปรับปรุงขยายคันทางจากเดิม 2 ช่องจราจร เพิ่มเป็น 4 ช่องจราจร							100,000,000		100,000,000

บัญชีรายการชุดโครงการ				งบประมาณดำเนินการ					
แผนงาน/โครงการ	แหล่ง งปม.	ยุทธศาสตร์ ชาติ	หน่วย ดำเนินการ	พ.ศ. 2561	พ.ศ. 2562	พ.ศ. 2563	พ.ศ. 2564	พ.ศ. 2565	พ.ศ. 2561 - 2565
45. โครงการพัฒนาโครงข่าย คมนาคมขนส่งสนับสนุนการ ท่องเที่ยวเขตอุตสาหกรรมและ เชื่อมโยงการค้าโลกทางหลวง หมายเลข 4009 ตอนเวียงสระ- บางสวรรค์ ระหว่าง กม.103+000 - กม. 110+352 พื้นที่ตำบลบาง ไทรโสภา ตำบลบางสวรรค์ อำเภอพระแสง จังหวัดสุราษฎร์ ธานี	2	2	แขวงทาง หลวงสุราษฎร์ ธานี ที่ 3 (เวียงสระ)				70,000,000		70,000,000
กิจกรรมหลัก 45.1 ก่อสร้างและ ปรับปรุงถนนลาดยางแอลฟัลด์ คอนกรีตขนาดผิวจราจรกว้าง 7.00 เมตร ไหล่ทางข้างละ 2.50 เมตร ระยะทาง 7.352 กิโลเมตร							70,000,000		70,000,000
46. โครงการพัฒนาโครงข่าย คมนาคมขนส่งสนับสนุนการ ท่องเที่ยวเขตอุตสาหกรรมและ เชื่อมโยงการค้าโลกทางหลวง หมายเลข 4009 ตอนนาสาร - เวียงสระ ระหว่าง กม. 44+455 - กม. 46+000 พื้นที่ตำบลบ้านนา สาร ตำบลคลองปราบ อำเภอ บ้านนาสาร จังหวัดสุราษฎร์ธานี	2	2	แขวงทาง หลวงสุราษฎร์ ธานี ที่ 3 (เวียงสระ)				50,000,000		50,000,000
กิจกรรมหลัก 46.1 ก่อสร้าง ถนนลาดยางแอลฟัลด์คอนกรีต ขนาด 4 ช่องจราจร ผิวจราจร กว้าง 14.00 เมตร ไหล่ทางข้างละ 2.50 เมตร ระยะทาง 1.545 กิโลเมตร							50,000,000		50,000,000
47. โครงการพัฒนาโครงข่าย คมนาคมขนส่งสนับสนุนการ ท่องเที่ยวทางหลวงหมายเลข 4037 ตอนสองแพรก - ควนสว่าง (กม.50 + 000 - กม. 51+180) ต.สองแพรก อ.ชัยบุรี	2	2	แขวงทาง หลวงสุราษฎร์ ธานี ที่ 3 (เวียงสระ)				50,000,000		50,000,000

บัญชีรายการชุดโครงการ				งบประมาณดำเนินการ					
แผนงาน/โครงการ	แหล่ง งปม.	ยุทธศาสตร์ ชาติ	หน่วย ดำเนินการ	พ.ศ. 2561	พ.ศ. 2562	พ.ศ. 2563	พ.ศ. 2564	พ.ศ. 2565	พ.ศ. 2561 - 2565
กิจกรรมหลัก 47.1 1. ก่อสร้างถนนแอลฟัลด์คองกรรีต ขนาด 4 ช่องทางจราจร กว้าง 14.00 ม. ไหล่ทางข้างละ 2.50 ม. ระยะทาง 1.180 กม. 2. ก่อสร้างละปรับปรุงสะพาน คสล. เดิม ทางรถกว้าง 9.00 ม. เป็นทางรถกว้าง 24.10 ม. ขอบทางข้างละ 0.50 ม.							50,000,000		50,000,000
กรมทางหลวงชนบท									
48. โครงการเพิ่มประสิทธิภาพโครงข่ายถนนสายหลักโดยตัดถนนใหม่จากสามแยกถนน 401 (กม.0) เป็นสี่แยกใหม่ไปยังสามแยกถนนหมายเลข 417 และถนนหมายเลข 420 อ.เมืองฯ, พุนพิน จ.สุราษฎร์ธานี	2	2	แขวงทางหลวงชนบทสุราษฎร์ธานี			5,000,000	1,600,000,000	150,000,000	1,755,000,000
กิจกรรมหลัก 48.1 ก่อสร้างถนนและสะพาน ระยะทาง 2.500 กิโลเมตร ขนาด 4 ช่องจราจร						5,000,000	1,600,000,000	150,000,000	1,755,000,000
49. โครงการเพิ่มประสิทธิภาพเส้นทางพิเศษรองรับการขนส่งภาคอุตสาหกรรม (ขยายถนนสายบ้านทับทิมเพื่อเชื่อมทางหลวงหมายเลข 401 กับหมายเลข 44) อ.กาญจนดิษฐ์ จ.สุราษฎร์ธานี	2	2	แขวงทางหลวงชนบทสุราษฎร์ธานี			10,000,000	10,000,000	300,000,000	320,000,000
กิจกรรมหลัก 49.1 ปรับปรุงถนนลาดยาง ระยะทาง 10.180 กิโลเมตร ขนาด 4 ช่องจราจร						10,000,000	10,000,000	300,000,000	320,000,000
50. โครงการก่อสร้างสะพานข้ามแม่น้ำตาปี เชื่อมตำบลเวียงสระและตำบลอูปีน อ.เวียงสระ, อ.พระแสง จังหวัดสุราษฎร์ธานี	2	2	แขวงทางหลวงชนบทสุราษฎร์ธานี			5,000,000	5,000,000	65,000,000	75,000,000
กิจกรรมหลัก 50.1 ก่อสร้างสะพานข้ามแม่น้ำตาปี เชื่อมตำบลเวียงสระและตำบลอูปีน อ.เวียงสระ, อ.พระแสง จังหวัดสุราษฎร์ธานี						5,000,000	5,000,000	65,000,000	75,000,000

บัญชีรายการชุดโครงการ				งบประมาณดำเนินการ					
แผนงาน/โครงการ	แหล่ง งปม.	ยุทธศาสตร์ ชาติ	หน่วย ดำเนินการ	พ.ศ. 2561	พ.ศ. 2562	พ.ศ. 2563	พ.ศ. 2564	พ.ศ. 2565	พ.ศ. 2561 - 2565
51. โครงการก่อสร้างถนนคอนกรีตเสริมเหล็กสายบ้านสหกรณ์หมู่ 4 ตำบลตะกุกเหนือ เชื่อมต่อซอย 9 บ้านเกาะใหญ่ หมู่ 12 และบ้านโพธิ์น้อย หมู่ 10 ตำบลตะกุกใต้ อำเภอวิภาวดี จังหวัดสุราษฎร์ธานี	2	2	แขวงทางหลวงชนบทสุราษฎร์ธานี / ที่ทำการปกครองอำเภอวิภาวดี		18,000,000				18,000,000
กิจกรรมหลัก 51.1 ก่อสร้างถนนคอนกรีตเสริมเหล็กสายบ้านสหกรณ์หมู่ 4 ตำบลตะกุกเหนือ เชื่อมต่อซอย 9 บ้านเกาะใหญ่ หมู่ 12 และบ้านโพธิ์น้อย หมู่ 10 ตำบลตะกุกใต้ อำเภอวิภาวดี จังหวัดสุราษฎร์ธานี					18,000,000				18,000,000
52. โครงการก่อสร้างถนนคอนกรีตเสริมเหล็กสาย หมู่ 6, หมู่ 5, หมู่ 14 เชื่อมต่อหมู่ 12 ตำบลตะกุกเหนือ อำเภอวิภาวดี และ หมู่ 8 ตำบลมะลวน อำเภอพุนพิน จังหวัดสุราษฎร์ธานี	2	2	แขวงทางหลวงชนบทสุราษฎร์ธานี / ที่ทำการปกครองอำเภอวิภาวดี		11,250,000				11,250,000
กิจกรรมหลัก 52.1 ก่อสร้างถนนคอนกรีตเสริมเหล็กสาย หมู่ 6, หมู่ 5, หมู่ 14 เชื่อมต่อหมู่ 12 ตำบลตะกุกเหนือ อำเภอวิภาวดี และ หมู่ 8 ตำบลมะลวน อำเภอพุนพิน จังหวัดสุราษฎร์ธานี					11,250,000				11,250,000
53. โครงการปรับปรุงถนนเชื่อมสายวัดคลองตาล - วัดเวียงสระ เพื่อเป็นเส้นทางส่งเสริมการท่องเที่ยวเชิงวัฒนธรรม	2	2	แขวงทางหลวงชนบทสุราษฎร์ธานี/ที่ทำการปกครองอำเภอเวียงสระ		14,000,000				14,000,000
กิจกรรมหลัก 53.1 ปรับปรุงถนนเชื่อมสายวัดคลองตาล - วัดเวียงสระ เพื่อเป็นเส้นทางส่งเสริมการท่องเที่ยวเชิงวัฒนธรรม					14,000,000				14,000,000

บัญชีรายการชุดโครงการ				งบประมาณดำเนินการ					
แผนงาน/โครงการ	แหล่ง งปม.	ยุทธศาสตร์ ชาติ	หน่วย ดำเนินการ	พ.ศ. 2561	พ.ศ. 2562	พ.ศ. 2563	พ.ศ. 2564	พ.ศ. 2565	พ.ศ. 2561 - 2565
54. โครงการก่อสร้างถนนลาดยาง ผิวจราจรแอสฟัลต์ติกคอนกรีต สายปลวกล้าน หมู่ที่ 4 ตำบลบางมะเดื่อ เชื่อมต่อดำบล กรูด อำเภอพุนพิน จังหวัดสุราษฎร์ธานี	2	2	แขวงทาง หลวงชนบท สุราษฎร์ธานี / ที่ทำการ ปกครอง อำเภอพุนพิน		7,300,000				7,300,000
กิจกรรมหลัก 54.1 ก่อสร้าง ถนนลาดยางผิวจราจรแอสฟัลต์ติ กคอนกรีต สายปลวกล้าน หมู่ที่ 4 ตำบลบางมะเดื่อ เชื่อมต่อดำบลกรูด อำเภอพุนพิน จังหวัดสุราษฎร์ธานี					7,300,000				7,300,000
55. โครงการปรับปรุงถนนสาย หน้าวัดเขาศรีวิชัย ตำบลศรีวิชัย อำเภอพุนพิน จังหวัดสุราษฎร์ธานี	2	2	แขวงทาง หลวงชนบท สุราษฎร์ธานี / ที่ทำการ ปกครอง อำเภอพุนพิน		1,700,000				1,700,000
กิจกรรมหลัก 55.1 ปรับปรุงถนน สายหน้าวัดเขาศรีวิชัย ตำบลศรี วิชัย อำเภอพุนพิน จังหวัดสุราษฎร์ธานี					1,700,000				1,700,000
56. โครงการก่อสร้าง ถนนลาดยางฟัลต์ติกคอนกรีต สายทต.ท่าชนะ - วัดถ้ำใหญ่ - วัดศิลาเตียบ (เลียบภูเขาประสงค์) ตำบลวัง เชื่อมระหว่าง องค์การ บริหารส่วน ตำบลวัง กับ ทต.ท่าชนะ อ.ท่าชนะ	2	2	แขวงทาง หลวงชนบท สุราษฎร์ธานี / ที่ทำการ ปกครอง อำเภอท่าชนะ		19,000,000				19,000,000
กิจกรรมหลัก 56.1 ก่อสร้าง ถนนลาดยางฟัลต์ติกคอนกรีต สายทต.ท่าชนะ - วัดถ้ำใหญ่ - วัด ศิลาเตียบ (เลียบภูเขาประสงค์) ตำบลวัง เชื่อมระหว่าง องค์การ บริหารส่วนตำบลวัง กับ ทต.ท่าชนะ อ.ท่าชนะ					19,000,000				19,000,000
สำนักนโยบายและแผนการขนส่งและจราจร									

บัญชีรายการชุดโครงการ				งบประมาณดำเนินการ					
แผนงาน/โครงการ	แหล่ง งปม.	ยุทธศาสตร์ ชาติ	หน่วย ดำเนินการ	พ.ศ. 2561	พ.ศ. 2562	พ.ศ. 2563	พ.ศ. 2564	พ.ศ. 2565	พ.ศ. 2561 - 2565
57. โครงการจัดทำแผนการพัฒนาการใช้ประโยชน์เส้นทางสะพานเศรษฐกิจเดิม (ทางหลวงหมายเลข 44) เพื่อเชื่อมโยงการเดินทางของประชาชนการท่องเที่ยวและการขนส่งโลจิสติกส์ของจังหวัดภาคใต้	2	2	สำนักนโยบายและแผนการขนส่งและจราจร		25,000,000				25,000,000
กิจกรรมหลัก 57.1 จัดทำแผนการพัฒนาการใช้ประโยชน์เส้นทางสะพานเศรษฐกิจเดิม (ทางหลวงหมายเลข 44) เพื่อเชื่อมโยงการเดินทางของประชาชนการท่องเที่ยวและการขนส่งโลจิสติกส์ของจังหวัดภาคใต้					25,000,000				25,000,000
58. โครงการจัดทำแผนพัฒนาการเชื่อมโยงโครงข่ายถนนบนเกาะสมุยเพื่อส่งเสริมการท่องเที่ยวและยกระดับความเป็นเมืองน่าอยู่	2	2	สำนักนโยบายและแผนการขนส่งและจราจร		15,000,000				15,000,000
กิจกรรมหลัก 58.1 จัดทำแผนพัฒนาการเชื่อมโยงโครงข่ายถนนบนเกาะสมุยเพื่อส่งเสริมการท่องเที่ยวและยกระดับความเป็นเมืองน่าอยู่					15,000,000				15,000,000
รวม 58 โครงการ				2,098,000,000	3,659,250,000	3,454,500,000	6,869,969,200	3,400,660,000	19,322,379,200
โครงการที่ขอรับการสนับสนุน องค์กรปกครองส่วนท้องถิ่น									
1. โครงการปรับปรุงถนนลาดยางแอสฟัลท์ติกคอนกรีต สายท่าพอ - นายเขวง - คลองสระ หมู่ที่ 9,10,12 ตำบลท่าอานท์ เชื่อมต่อ หมู่ที่ 8 ตำบลคลองสระ อำเภอกาญจนดิษฐ์ จังหวัดสุราษฎร์ธานี	3	2	องค์กรบริหารส่วนจังหวัดสุราษฎร์ธานี	11,000,000					11,000,000
กิจกรรมหลัก 1.1 ปรับปรุงถนน				11,000,000					11,000,000
2. โครงการก่อสร้างถนนคอนกรีตเสริมเหล็กสายบ้านบางปาน หมู่ที่ 1 - บ้านคลองเพ็ง หมู่ที่ 7 ตำบลไทรทอง เชื่อมต่อ หมู่ที่ 9 ตำบลสินปุน อำเภอยะรัง จังหวัดสุราษฎร์ธานี	3	2	องค์กรบริหารส่วนจังหวัดสุราษฎร์ธานี	20,000,000					20,000,000

บัญชีรายการชุดโครงการ				งบประมาณดำเนินการ					
แผนงาน/โครงการ	แหล่ง งปม.	ยุทธศาสตร์ ชาติ	หน่วย ดำเนินการ	พ.ศ. 2561	พ.ศ. 2562	พ.ศ. 2563	พ.ศ. 2564	พ.ศ. 2565	พ.ศ. 2561 - 2565
กิจกรรมหลัก 2.1 ก่อสร้างถนนคอนกรีตเสริมเหล็ก				20,000,000					20,000,000
3. โครงการก่อสร้างถนนลาดยางแอสฟัลท์ติกคอนกรีต สายโยธา – คลองหินदान หมู่ที่ 8 ตำบลสินปุน อำเภอพระแสง เชื่อมต่อหมู่ที่ 7 ตำบลโทรทอง อำเภอชัยบุรี จังหวัดสุราษฎร์ธานี	3	2	องค์การบริหารส่วนจังหวัดสุราษฎร์ธานี	15,000,000					15,000,000
กิจกรรมหลัก 3.1 ก่อสร้างถนนลาดยางแอสฟัลท์ติกคอนกรีต				15,000,000					15,000,000
4. โครงการซ่อมสร้างผิวจราจรแอสฟัลท์ติกคอนกรีต สายแยกบ้านปากกา หมู่ที่ 5,6 ตำบลคลองฉนวน อำเภอเวียงสระ เชื่อมต่อ เขตบ้านเมรัย หมู่ที่ 5 ตำบลสินปุน อำเภอพระแสง จังหวัดสุราษฎร์ธานี	3	2	องค์การบริหารส่วนจังหวัดสุราษฎร์ธานี	15,000,000					15,000,000
กิจกรรมหลัก 4.1 ซ่อมสร้างผิวจราจรแอสฟัลท์ติกคอนกรีต				15,000,000					15,000,000
5. โครงการก่อสร้างถนนคอนกรีตเสริมเหล็กขอยทอดถ่วง 2 หมู่ที่ 1	3	2	องค์การบริหารส่วนจังหวัดสุราษฎร์ธานี / ที่ทำการปกครองอำเภอเมืองสุราษฎร์ธานี	819,000					819,000
กิจกรรมหลัก 5.1 ก่อสร้างถนนคอนกรีตเสริมเหล็ก				819,000					819,000
6. โครงการปรับปรุงถนนสายพันศรี หมู่ที่ 1, 5 ,10 ตำบลชัยบุรี อ.ชัยบุรี	3	2	องค์การบริหารส่วนจังหวัดสุราษฎร์ธานี / ที่ทำการปกครองอำเภอชัยบุรี	10,000,000					10,000,000
กิจกรรมหลัก 6.1 ปรับปรุงถนน				10,000,000					10,000,000

บัญชีรายการชุดโครงการ				งบประมาณดำเนินการ					
แผนงาน/โครงการ	แหล่ง งปม.	ยุทธศาสตร์ ชาติ	หน่วย ดำเนินการ	พ.ศ. 2561	พ.ศ. 2562	พ.ศ. 2563	พ.ศ. 2564	พ.ศ. 2565	พ.ศ. 2561 - 2565
7. โครงการปรับปรุงถนนลาดยางแอสฟัลท์ติกคอนกรีต สายบ้านยาง - บ้านตะกุกเหนือ ตำบลบ้านยาง อำเภอศรีรัฐนิคม เชื่อมต่อดำบลตะกุกเหนือ อำเภอวิภาวดี จังหวัดสุราษฎร์ธานี	3	2	องค์การบริหารส่วนจังหวัดสุราษฎร์ธานี / ที่ทำการปกครองอำเภอวิภาวดี	8,000,000					8,000,000
กิจกรรมหลัก 7.1 ปรับปรุงถนนลาดยางแอสฟัลท์ติกคอนกรีต				8,000,000					8,000,000
8. โครงการก่อสร้างถนนลาดยางแอสฟัลท์ติกคอนกรีต ถนนสายทุ่งโนนไร่ - เหมืองบัว หมู่ที่ 4 บ้านทุ่งโนนไร่ ตำบลทุ่งเตา เชื่อมหมู่ที่ 2 บ้านเอียงพร้าว ตำบลควนสุบรรณ อำเภอบ้านนาสาร จังหวัดสุราษฎร์ธานี	3	2	องค์การบริหารส่วนจังหวัดสุราษฎร์ธานี / ที่ทำการปกครองอำเภอบ้านนาสาร	6,000,000	5,000,000				11,000,000
กิจกรรมหลัก 8.1 ก่อสร้างถนนลาดยางแอสฟัลท์ติกคอนกรีต ผิวจราจรกว้าง 6 เมตร ระยะทาง 4,000 เมตร หนา 0.05 เมตร พร้อมติดตั้งป้ายโครงการ				6,000,000	5,000,000				11,000,000
9. โครงการปรับปรุงถนนลาดยางแอสฟัลท์ติกคอนกรีต สายท่าขนอน-เขาพัง ระหว่างหมู่ที่ 3 ตำบลกะเปา - หมู่ที่ 7 ตำบลพรุไทย เชื่อมหมู่ที่ 4 ตำบลเขาพัง อำเภอบ้านตาขุน จังหวัดสุราษฎร์ธานี	3	2	องค์การบริหารส่วนจังหวัดสุราษฎร์ธานี / ที่ทำการปกครองอำเภอบ้านตาขุน	10,000,000	6,000,000				16,000,000
กิจกรรมหลัก 9.1 ปรับปรุงถนนลาดยางแอสฟัลท์ติกคอนกรีต ผิวจราจรกว้าง 8 เมตร ระยะทาง 7,450 เมตร หนา 0.05 เมตร พร้อมติดตั้งป้ายโครงการ				10,000,000	6,000,000				16,000,000

บัญชีรายการชุดโครงการ				งบประมาณดำเนินการ					
แผนงาน/โครงการ	แหล่ง งปม.	ยุทธศาสตร์ ชาติ	หน่วย ดำเนินการ	พ.ศ. 2561	พ.ศ. 2562	พ.ศ. 2563	พ.ศ. 2564	พ.ศ. 2565	พ.ศ. 2561 - 2565
10. โครงการก่อสร้างถนนคอนกรีตเสริมเหล็ก สายท่ากูบ - ดอนเกลี้ยง ตำบลวัดประดู่ เข้ม ตำบลขุนทะเล อำเภอเมือง จังหวัดสุราษฎร์ธานี	3	2	องค์การบริหารส่วนจังหวัดสุราษฎร์ธานี	15,000,000	15,000,000		15,000,000		45,000,000
กิจกรรมหลัก 10.1 ก่อสร้างถนนคอนกรีตเสริมเหล็ก ผิวจราจรกว้าง 10 เมตร หนา 0.25 เมตรระยะทาง 7,525 เมตร				15,000,000	15,000,000		15,000,000		45,000,000
11. โครงการก่อสร้างถนนลาดยางแอสฟัลต์ติกคอนกรีต ขอยตะพาน 4 หมู่ที่ 3 ตำบลตะพาน อำเภอพุนพิน เข้มต่อหมู่ที่ 8 ตำบลบ้านทำเนียบ อำเภอบ้านนาถ จังหวัดสุราษฎร์ธานี	3	2	องค์การบริหารส่วนจังหวัดสุราษฎร์ธานี			27,000,000			27,000,000
กิจกรรมหลัก 11.1 ก่อสร้างถนนลาดยางแอสฟัลต์ติกคอนกรีต ขอยตะพาน 4 หมู่ที่ 3 ตำบลตะพาน อำเภอพุนพิน เข้มต่อ หมู่ที่ 8 ตำบลบ้านทำเนียบ อำเภอบ้านนาถ จังหวัดสุราษฎร์ธานี						27,000,000			27,000,000
12. โครงการก่อสร้างถนนลาดยางแอสฟัลต์ติกคอนกรีต สายบ้านกลาง หมู่ที่ 6 ถึง บ้านทับเรียน หมู่ที่ 8 ตำบลบ้านทำเนียบ เข้มต่อ หมู่ที่ 9 ตำบลถ้ำสิงขร อำเภอบ้านนาถ จังหวัดสุราษฎร์ธานี	3	2	องค์การบริหารส่วนจังหวัดสุราษฎร์ธานี				28,000,000		28,000,000
กิจกรรมหลัก 12.1 ก่อสร้างถนนลาดยางแอสฟัลต์ติกคอนกรีต สายบ้านกลาง หมู่ที่ 6 ถึง บ้านทับเรียน หมู่ที่ 8 ตำบลบ้านทำเนียบ เข้มต่อ หมู่ที่ 9 ตำบลถ้ำสิงขร อำเภอบ้านนาถ จังหวัดสุราษฎร์ธานี							28,000,000		28,000,000

บัญชีรายการชุดโครงการ				งบประมาณดำเนินการ					
แผนงาน/โครงการ	แหล่ง งปม.	ยุทธศาสตร์ ชาติ	หน่วย ดำเนินการ	พ.ศ. 2561	พ.ศ. 2562	พ.ศ. 2563	พ.ศ. 2564	พ.ศ. 2565	พ.ศ. 2561 - 2565
13. โครงการก่อสร้างถนนคอนกรีตเสริมเหล็กพร้อมคูระบายน้ำพร้อมขยายช่องทาง หมู่ที่ 3,6,8 ตำบลบ้านท่าเียบ เชื่อมต่อ หมู่ที่ 6,8,14 ตำบลบ้านเสด็จ อำเภอเคียนซา	3	2	องค์กรปกครองส่วนท้องถิ่น				12,000,000		12,000,000
14. โครงการก่อสร้างถนนลาดยางแบบแอสฟัลท์คอนกรีตสายบายว้างชุมชน-บ้านสวนทุเรียน	3	2	องค์การบริหารส่วนตำบลเขาวง	10,000,000	10,000,000	10,000,000	10,000,000	10,000,000	50,000,000
กิจกรรมหลัก 14.1 ก่อสร้างถนนลาดยางแบบแอสฟัลท์คอนกรีต							10,000,000		10,000,000
15. โครงการก่อสร้างถนนคอนกรีตเสริมเหล็กสายถ้ำไทรพัฒนา ม.6 เชื่อมต่อ ม.3 ต.เขาวง	3	2	องค์การบริหารส่วนตำบลเขาวง	9,000,000	9,000,000	9,000,000	9,000,000		36,000,000
กิจกรรมหลัก 15.1 ก่อสร้างถนนคอนกรีตเสริมเหล็ก							9,000,000		9,000,000
16. โครงการซ่อมแซมถนนลงหินคลุกสายวงแหวน ม. 7 ต.ชัยบุรี	3	2	องค์กรปกครองส่วนท้องถิ่น				9,000,000		9,000,000
กิจกรรมหลัก 16.1 ถมหินคลุกพร้อมปรับเกลี่ย 1 เส้นทาง และจัดทำป้ายประกาศโครงการ							9,000,000		9,000,000
17. โครงการก่อสร้างถนน คสล. สายชอยตาราบ (ช่วงต่อ) หมู่ที่ ๒ ต.ปากฉลุย อ.ท่าฉาง	3	2	องค์กรปกครองส่วนท้องถิ่น				7,195,000		7,195,000
กิจกรรมหลัก 17.1 พัฒนาและปรับปรุงเส้นทางคมนาคม							7,195,000		7,195,000
18. โครงการก่อสร้างถนน คสล. สายบ้านกอโพ-ห้วยสิทธิ์ หมู่ที่ ๓ ตำบลปากฉลุย เชื่อมหมู่ที่ ๕ ตำบลเสวีียด อำเภอท่าฉาง	3	2	องค์การบริหารส่วนจังหวัด				6,099,000		6,099,000
กิจกรรมหลัก 18.1 พัฒนาและปรับปรุงเส้นทางคมนาคม							6,099,000		6,099,000
19. โครงการก่อสร้างถนน คสล. สายบ่อหลวง เชื่อมต่อถนนสาย ๔๑ (สายเอเชีย) อ.ท่าฉาง	3	2	องค์การบริหารส่วนจังหวัด				7,840,000		7,840,000
กิจกรรมหลัก 19.1 พัฒนาและปรับปรุงเส้นทางคมนาคม							7,840,000		7,840,000

บัญชีรายการชุดโครงการ				งบประมาณดำเนินการ					
แผนงาน/โครงการ	แหล่ง งปม.	ยุทธศาสตร์ ชาติ	หน่วย ดำเนินการ	พ.ศ. 2561	พ.ศ. 2562	พ.ศ. 2563	พ.ศ. 2564	พ.ศ. 2565	พ.ศ. 2561 - 2565
20.โครงการก่อสร้างถนนคอนกรีตเสริมเหล็ก สายวัดพระพรหม-ป่าไม้สาย ๔๑ อ.ท่าฉาง	3	2	องค์การบริหารส่วนจังหวัด				11,512,000		11,512,000
กิจกรรมหลัก 20.1 พัฒนาและปรับปรุงเส้นทางคมนาคม							11,512,000		11,512,000
21. โครงการก่อสร้างถนน คสล. สายห้วยป่าเรียน ตำบลเสียด - บ้านครูเศษ ตำบลปากฉลุย อ.ท่าฉาง	3	2	องค์กรปกครองส่วนท้องถิ่น				7,980,000		7,980,000
กิจกรรมหลัก 21.1 พัฒนาและปรับปรุงเส้นทางคมนาคม							7,980,000		7,980,000
22. โครงการก่อสร้างถนนคอนกรีตเสริมเหล็กสาย หมู่ที่ 4 ซอย 8 บ้านสหกรณ์ ตำบลตะกุกเหนือ เชื่อมต่อหมู่ที่ 12 ตำบลตะกุกใต้ อ.เวียงแก้ว จ.สุราษฎร์ธานี	3	2	องค์กรปกครองส่วนท้องถิ่น				5,072,000		5,072,000
กิจกรรมหลัก 22.1 ก่อสร้างถนนคอนกรีตเสริมเหล็กสาย หมู่ที่ 4 ซอย 8 บ้านสหกรณ์ ตำบลตะกุกเหนือ เชื่อมต่อหมู่ที่ 12 ตำบลตะกุกใต้ อ.เวียงแก้ว จ.สุราษฎร์ธานี							5,072,000		5,072,000
23. โครงการปรับปรุงซ่อมสร้างถนนผิวทางแอสฟัลต์คกคอนกรีต สายน้ำเกลี้ยง หมู่ที่ 2 ต.บ้านนา อ.บ้านนาเดิม จ.สุราษฎร์ธานี	3	2	องค์การบริหารส่วนตำบล				5,581,000		5,581,000
กิจกรรมหลัก 23.1 ซ่อมแซมสร้างถนนผิวทางแอสฟัลต์คกคอนกรีต สายน้ำเกลี้ยง หมู่ที่ 2 ต.บ้านนา อ.บ้านนาเดิม จ.สุราษฎร์ธานี							5,581,000		5,581,000
24. โครงการปรับปรุงซ่อมสร้างถนนผิวทางแอสฟัลต์คกคอนกรีต สาย สฎ 2053 แยกทางหลวง 41 - ห้วยใหญ่ หมู่ที่ 1 ต.บ้านนา อ.บ้านนาเดิม จ.สุราษฎร์ธานี	3	2	องค์การบริหารส่วนตำบล				1,258,000		1,258,000

บัญชีรายการชุดโครงการ				งบประมาณดำเนินการ					
แผนงาน/โครงการ	แหล่ง งปม.	ยุทธศาสตร์ ชาติ	หน่วย ดำเนินการ	พ.ศ. 2561	พ.ศ. 2562	พ.ศ. 2563	พ.ศ. 2564	พ.ศ. 2565	พ.ศ. 2561 - 2565
กิจกรรมหลัก 24.1 การซ่อมแซมถนนผิวทางแอสฟัลต์คอกอนกรีตสาย สฎ 2053 แยกทางหลวง 41 – ห้วยใหญ่หมู่ที่ 1 ต.บ้านนา อ.บ้านนาเดิม จ.สุราษฎร์ธานี							1,258,000		1,258,000
25. ก่อสร้างถนนลาดยางแอสฟัลต์คอกอนกรีตสายราษฎร์พัฒนา – สวนป่าไฟฟ้าลิกไนต์ หมู่ที่ 9,6 ต.นาใต้ เชื่อมต่อ หมู่ที่ 4 ต.ท่าเรือ อ.บ้านนาเดิม จ.สุราษฎร์ธานี	1	2	องค์กรปกครองส่วนท้องถิ่น				3,833,000		3,833,000
กิจกรรมหลัก 25.1 ก่อสร้างถนนลาดยางแอสฟัลต์คอกอนกรีตสายราษฎร์พัฒนา – สวนป่าไฟฟ้าลิกไนต์ หมู่ที่ 9,6 ต.นาใต้ เชื่อมต่อ หมู่ที่ 4 ต.ท่าเรือ อ.บ้านนาเดิม จ.สุราษฎร์ธานี							3,833,000		3,833,000
26. ก่อสร้างถนนลาดยางพาราแอสฟัลต์คอกอนกรีตสายเขาดิน - คอกสัตว์ หมู่ที่ 3 ต.ท่าเรือ อ.บ้านนาเดิม จ.สุราษฎร์ธานี	3	2	องค์กรปกครองส่วนท้องถิ่น				3,330,000		3,330,000
กิจกรรมหลัก 26.1 ก่อสร้างถนนลาดยางพาราแอสฟัลต์คอกอนกรีตสายเขาดิน - คอกสัตว์ หมู่ที่ 3 ต.ท่าเรือ อ.บ้านนาเดิม จ.สุราษฎร์ธานี							3,330,000		3,330,000
27. ก่อสร้างถนนลาดยางพาราแอสฟัลต์คอกอนกรีตสายบ่อน้ำร้อน – ถนนเขาเทริน หมู่ที่ 5 ต.ท่าเรือ อ.บ้านนาเดิม จ.สุราษฎร์ธานี	3	2	องค์การบริหารส่วนตำบลท่าเรือ				3,085,000		3,085,000
กิจกรรมหลัก 27.1 ก่อสร้างถนนลาดยางพาราแอสฟัลต์คอกอนกรีตสายบ่อน้ำร้อน – ถนนเขาเทริน หมู่ที่ 5 ต.ท่าเรือ อ.บ้านนาเดิม จ.สุราษฎร์ธานี							3,085,000		3,085,000

บัญชีรายการชุดโครงการ				งบประมาณดำเนินการ					
แผนงาน/โครงการ	แหล่ง งปม.	ยุทธศาสตร์ ชาติ	หน่วย ดำเนินการ	พ.ศ. 2561	พ.ศ. 2562	พ.ศ. 2563	พ.ศ. 2564	พ.ศ. 2565	พ.ศ. 2561 - 2565
28. โครงการก่อสร้างถนนคอนกรีตเสริมเหล็ก สายใต้ท่าหมู่ที่ 4 - 1 ต.ทรัพย์ทวี อ.บ้านนาเดิม จ.สุราษฎร์ธานี	3	2	องค์การบริหารส่วนตำบลทรัพย์ทวี				27,000,000		27,000,000
กิจกรรมหลัก 28.1 ก่อสร้างถนนคอนกรีตเสริมเหล็ก สายใต้ท่าหมู่ที่ 4 - 1 ต.ทรัพย์ทวี อ.บ้านนาเดิม จ.สุราษฎร์ธานี							27,000,000		27,000,000
29. โครงการก่อสร้างถนนแอสฟัลท์คอนกรีตยาว 2.4 กม. หมู่ที่ 6 บ้านท้องอ่าว ตำบลดอนสัก	3	2	องค์การบริหารส่วนตำบล		25,000,000				25,000,000
กิจกรรมหลัก 29.1 ก่อสร้างถนนแอสฟัลท์คอนกรีตยาว 2.4 กม. หมู่ที่ 6 บ้านท้องอ่าว ตำบลดอนสัก					25,000,000				25,000,000
30. โครงการก่อสร้างสะพาน คสล.คลองวน	3	2	องค์การบริหารส่วนตำบล				13,000,000		13,000,000
กิจกรรมหลัก 30.1 ก่อสร้างสะพาน คสล.คลองวน							13,000,000		13,000,000
31. โครงการก่อสร้างถนนคอนกรีตเสริมเหล็ก จากบ้านสามแยก หลังบึง ปตท. ถึงสามแยกถนนบ้านส้อง ถึงคลองลำพลา หมู่ที่ 2 ตำบลเขานิพันธ์ อำเภอเวียงสระ จังหวัดสุราษฎร์ธานี	3	2	องค์กรปกครองส่วนท้องถิ่น				9,221,000		9,221,000
กิจกรรมหลัก 31.1 ก่อสร้างถนนคอนกรีตเสริมเหล็ก จากบ้านสามแยก หลังบึง ปตท. ถึงสามแยกถนนบ้านส้อง ถึงคลองลำพลา หมู่ที่ 2 ตำบลเขานิพันธ์ อำเภอเวียงสระ จังหวัดสุราษฎร์ธานี							9,221,000		9,221,000
32 ก่อสร้างถนนคอนกรีตเสริมเหล็ก สายหัวสะพานหมู่ที่ 1 บ้านควนบก - หัวสะพานหมู่ที่ 3 ตำบลเวียงสระ อำเภอเวียงสระ จังหวัดสุราษฎร์ธานี	3	2	องค์กรปกครองส่วนท้องถิ่น				8,791,000		8,791,000

บัญชีรายการชุดโครงการ				งบประมาณดำเนินการ					
แผนงาน/โครงการ	แหล่ง งปม.	ยุทธศาสตร์ ชาติ	หน่วย ดำเนินการ	พ.ศ. 2561	พ.ศ. 2562	พ.ศ. 2563	พ.ศ. 2564	พ.ศ. 2565	พ.ศ. 2561 - 2565
กิจกรรมหลัก 32.1 ก่อสร้างถนนคอนกรีตเสริมเหล็ก สายหัวสะพาน หมู่ที่ 1 บ้านควนบก - หัวสะพาน หมู่ที่ 3 ตำบลเวียงสระ อำเภอเวียงสระ จังหวัดสุราษฎร์ธานี							8,791,000		8,791,000
33. โครงการก่อสร้างถนนเลียบริมชายฝั่งทะเลอำเภอท่าชนะ จังหวัดสุราษฎร์ธานี เพื่อเชื่อมโยงเส้นทางการท่องเที่ยวสู่จังหวัดชุมพร (ช่วงที่ 4) สายหาดนางลอย - บ้านดอนทะเล หมู่ที่ 8 ตำบลท่าชนะ - หมู่ที่ 6 ตำบลคันทลี อำเภอท่าชนะ จังหวัดสุราษฎร์ธานี	3	2	องค์กรปกครองส่วนท้องถิ่น				29,613,000		29,613,000
กิจกรรมหลัก 33.1 - ก่อสร้างถนน คสล. ผิวจราจรกว้าง ๗ เมตร ไหล่ทางกว้าง ข้างละ ๐.๕๐ เมตร ระยะทาง ๓,๖๕๐ เมตร - ก่อสร้างท่อเหลี่ยม คสล. ขนาด 2.40 x 1.60 x 10.00 เมตร - ก่อสร้างท่อเหลี่ยม คสล. ขนาด 2.40x1.60x10.00 เมตร ชนิด 3 ช่องทาง จำนวน 1 จุด ชนิด 1 ช่องทาง จำนวน 1 จุด - ก่อสร้างสะพาน คสล. กว้าง 7.00 เมตร ยาว 70.00 เมตร มีทางเท้าข้างละ 1.00 เมตร							29,613,000		29,613,000
34. โครงการก่อสร้างถนนคอนกรีตเสริมเหล็กสายสุขาภิบาลย่านดินแดง ม.1 - บ้านเมรัย หมู่ที่ 1 2 5 ตำบลสินปุนอำเภอพระแสง จังหวัดสุราษฎร์ธานี	3	2	องค์กรปกครองส่วนท้องถิ่น				7,700,000		7,700,000
กิจกรรมหลัก 34.1 ก่อสร้างถนนคอนกรีตเสริมเหล็ก สายสุขาภิบาลย่านดินแดง ม.1 - บ้านเมรัย หมู่ที่ 1 2 5 ตำบลสินปุน อำเภอพระแสง จังหวัดสุราษฎร์ธานี กว้าง 6.00 เมตรยาว 8,300 เมตร							7,700,000		7,700,000

บัญชีรายการชุดโครงการ				งบประมาณดำเนินการ					
แผนงาน/โครงการ	แหล่ง งปม.	ยุทธศาสตร์ ชาติ	หน่วย ดำเนินการ	พ.ศ. 2561	พ.ศ. 2562	พ.ศ. 2563	พ.ศ. 2564	พ.ศ. 2565	พ.ศ. 2561 - 2565
35. โครงการก่อสร้างถนนคอนกรีตเสริมเหล็กสี่ทางหลวงท้องถิ่น สฎ.ถ97-005 สายหมู่ที่ 2 บ้านท่าอิฐ - หมู่ที่ 5 บ้านท่าพลูเถื่อน ตำบลบางโพธิ์ อำเภอเมือง จังหวัดสุราษฎร์ธานี	3	2	องค์กรปกครองส่วนท้องถิ่น				9,994,381		9,994,381
กิจกรรมหลัก 35.1 ก่อสร้างถนนคอนกรีตเสริมเหล็กสี่ทางหลวงท้องถิ่น สฎ.ถ97-005 สายหมู่ที่ 2 บ้านท่าอิฐ - หมู่ที่ 5 บ้านท่าพลูเถื่อน ตำบลบางโพธิ์ อำเภอเมือง จังหวัดสุราษฎร์ธานีผิวจราจรกว้าง 6 ม. ระยะทาง 1,700 ม. ไหล่ทางข้างละ 0.50 ม.							9,994,381		9,994,381
36. โครงการก่อสร้างสะพานท้องทราย 4 ต.บางโพธิ์ อ.เมือง จ.สุราษฎร์ธานี	3	2	องค์กรปกครองส่วนท้องถิ่น				4,500,000		4,500,000
กิจกรรมหลัก 36.1 ก่อสร้างสะพานท้องทราย 4 ต.บางโพธิ์ อ.เมือง จ.สุราษฎร์ธานี ขนาดกว้าง 5 เมตร ยาว 38 เมตร							4,500,000		4,500,000
37. โครงการก่อสร้างถนนคอนกรีตเสริมเหล็กสี่ทางหลวงท้องถิ่น สฎ.ถ.97-001 สายหมู่ที่ 1 บ้านบางขาม - หมู่ที่ 4 บ้านท้องทราย ต.บางโพธิ์ อ.เมือง จ.สุราษฎร์ธานี	3	2	องค์กรปกครองส่วนท้องถิ่น				4,879,470		4,879,470
กิจกรรมหลัก 37.1 ก่อสร้างถนนคอนกรีตเสริมเหล็กสี่ทางหลวงท้องถิ่น สฎ.ถ.97-001 สายหมู่ที่ 1 บ้านบางขาม - หมู่ที่ 4 บ้านท้องทราย ต.บางโพธิ์ อ.เมือง จ.สุราษฎร์ธานีขนาดกว้าง 6 เมตร ระยะทาง 730 เมตร หนา 0.15 เมตร หรือพื้นที่ไม่น้อยกว่า 4,380 ตารางเมตร							4,879,470		4,879,470
38. โครงการพัฒนาพื้นที่ชุมชนเมืองสุราษฎร์ธานี พื้นที่ชุมชนเทศบาลตำบลขุนทะเล อำเภอเมืองสุราษฎร์ธานี จังหวัดสุราษฎร์ธานี	3	2	เทศบาลตำบลขุนทะเล				120,000,000		120,000,000

บัญชีรายการชุดโครงการ				งบประมาณดำเนินการ					
แผนงาน/โครงการ	แหล่ง งปม.	ยุทธศาสตร์ ชาติ	หน่วย ดำเนินการ	พ.ศ.	พ.ศ.	พ.ศ.	พ.ศ.	พ.ศ.	พ.ศ.
				2561	2562	2563	2564	2565	2561 - 2565
กิจกรรมหลัก 38.1 พัฒนาพื้นที่ ชุมชนเมือง สุราษฎร์ธานี พื้นที่ชุมชนเทศบาล ตำบลขุนทะเล อำเภอเมืองสุราษฎร์ ธานี จังหวัดสุราษฎร์ธานี							120,000,000		120,000,000
39. โครงการก่อสร้างถนนคอนกรีต เสริมเหล็ก สาย 550 บ้านทอง หลวง หมู่ที่ 5 ต.คลองฉนาก อ. เมือง จ.สุราษฎร์ธานี รหัสทาง หลวงท้องถิ่น สฎ.ถ44-003	3	2	องค์กร ปกครองส่วน ท้องถิ่น				33,698,000		33,698,000
กิจกรรมหลัก 39.1 ก่อสร้างถนน คสล. สาย 550 หมู่ที่ 5 บ้านทอง หลวง ต.คลองฉนาก อ.เมือง จ.สุ ราษฎร์ธานี ขนาดผิวจราจร 10 ม. ระยะทาง 2,285 ม.							33,698,000		33,698,000
40. โครงการก่อสร้างและปรับปรุง ถนนลาดยางแอสฟัลต์ติกคอนกรีต สายแยกทางหลวง 41 (กม.ที่ 199+200) – บ้านควนใหม่ หมู่ที่ 2,6 ตำบลน้ำพุ,ตำบลท่าชี อำเภอบ้านนาสาร เชื่อมต่อหมู่ที่ 3 ตำบลบ้านนา อำเภอบ้านนา เดิม จังหวัดสุราษฎร์ธานี	3	2	องค์กร บริหารส่วน จังหวัด				17,480,000		17,480,000
กิจกรรมหลัก 40.1 ก่อสร้าง ถนนลาดยางแอสฟัลต์ติกคอนกรีต ระยะทาง 5,000 เมตร							17,480,000		17,480,000
41. โครงการปรับปรุง ถนนลาดยางแอสฟัลต์ติกคอนกรีต สายบ้านไผ่ – บ้านทุ่งรัง หมู่ที่ 4,8 ตำบลทุ่งเตาใหม่ อำเภอบ้านนาสาร เชื่อมต่อหมู่ที่ 4 ตำบลทุ่งรัง อำเภอกาญจนดิษฐ์ จังหวัดสุราษฎร์ธานี	3	2	องค์กร บริหารส่วน จังหวัด				21,380,000		21,380,000
กิจกรรมหลัก 41.1 ก่อสร้าง ถนนลาดยางแอสฟัลต์ติกคอนกรีต ระยะทาง 6,970 เมตร							21,380,000		21,380,000

บัญชีรายการชุดโครงการ				งบประมาณดำเนินการ					
แผนงาน/โครงการ	แหล่ง งปม.	ยุทธศาสตร์ ชาติ	หน่วย ดำเนินการ	พ.ศ. 2561	พ.ศ. 2562	พ.ศ. 2563	พ.ศ. 2564	พ.ศ. 2565	พ.ศ. 2561 - 2565
42. โครงการก่อสร้างถนนคอนกรีตเสริมเหล็กสายบ้านหนองดุก - ปลายน้ำเหนือ หมู่ที่ 1,4 ตำบลควนสุบรรณ เชื่อมต่อ หมู่ที่ 7 ตำบลตำปูน อำเภอบ้านนาสาร จังหวัดสุราษฎร์ธานี	3	2					22,790,000		22,790,000
กิจกรรมหลัก 42.1 ก่อสร้างถนนคอนกรีตเสริมเหล็ก							22,790,000		22,790,000
43. โครงการปรับปรุงถนนลาดยางแอสฟัลต์ติกคอนกรีตสายบ้านดอนเลียบ - ตะกุกเหนือ ตำบลบางงอน อำเภอพุนพิน ผ่านอำเภอคีรีรัฐนิคม เชื่อมตำบลตะกุกเหนือ อำเภอวิภาวดี จังหวัดสุราษฎร์ธานี	3	2	องค์การบริหารส่วนจังหวัด				32,767,000		32,767,000
กิจกรรมหลัก 43.1 ก่อสร้างถนนลาดยางแอสฟัลต์ติกคอนกรีตระยะทาง 8,110 เมตร							32,767,000		32,767,000
44. โครงการก่อสร้างถนนคอนกรีตเสริมเหล็กสายท่ากูป - ดอนเกลี้ยง ตำบลวัดประดู่ เชื่อมตำบลขุนทะเล อำเภอเมือง จังหวัดสุราษฎร์ธานี	3	2	องค์การบริหารส่วนจังหวัด				52,640,000		52,640,000
กิจกรรมหลัก 44.1 ก่อสร้างถนนคอนกรีตเสริมเหล็กระยะทาง 6,710 เมตร							52,640,000		52,640,000
45. โครงการปรับปรุงถนนลาดยางแอสฟัลต์ติกคอนกรีตสายบ้านท่าเรือ - บ้านเขาตอก อำเภอบ้านนาเดิม เชื่อมต่ออำเภอเคียนซา จังหวัดสุราษฎร์ธานี			องค์การบริหารส่วนจังหวัด				12,993,000		12,993,000
กิจกรรมหลัก 45.1 ก่อสร้างถนนลาดยางแอสฟัลต์ติกคอนกรีตระยะทาง 3,460 เมตร							12,993,000		12,993,000
46. โครงการปรับปรุงถนนลาดยางแอสฟัลต์ติกคอนกรีตสายบ้านโน - บ้านโนอ่าว ตำบลท่าอานท์ เชื่อมตำบลคลองสระ อำเภอกาญจนดิษฐ์ จังหวัดสุราษฎร์ธานี	3	2	องค์การบริหารส่วนจังหวัด				57,487,000		57,487,000

คำอธิบายแบบ จ.๑/กจ.๑

- (๑) เป้าหมายการพัฒนาจังหวัด/กลุ่มจังหวัด หมายถึง สถานภาพที่จังหวัดและกลุ่มจังหวัดต้องการจะเป็นหรือบรรลุถึงในอนาคตอย่างชัดเจน สอดคล้องกับโอกาส ศักยภาพ ปัญหา และอุปสรรค ที่เป็นลักษณะเฉพาะของจังหวัดและกลุ่มจังหวัด
- (๒) ประเด็นการพัฒนาของจังหวัด/กลุ่มจังหวัด หมายถึง ประเด็นการพัฒนาของจังหวัดและกลุ่มจังหวัดที่สอดคล้องกับประเด็นการพัฒนาสำคัญระดับชาติ (agenda) ทิศทางการพัฒนาภาค รวมทั้งศักยภาพ โอกาส ปัญหา และความต้องการของพื้นที่ (area) สอดคล้องกับผลที่ได้จากบทวิเคราะห์
- (๓) แผนงาน หมายถึง แผนงานหรือชุดโครงการที่มีสาระสอดคล้องกับประเด็นการพัฒนาของจังหวัดและกลุ่มจังหวัด
- (๔) ตัวชี้วัดของแผนงาน หมายถึง ดัชนีชี้วัดหรือหน่วยวัดความสำเร็จของการดำเนินงานที่ถูกกำหนดขึ้น มีความชัดเจนสอดคล้องเชื่อมโยงกับเป้าหมายการพัฒนา และต้องมีข้อมูลที่สามารถวัดผลได้ตามเป้าหมายที่กำหนดไว้
- (๕) ค่าเป้าหมาย พ.ศ. หมายถึง ระดับความสำเร็จของตัวชี้วัดที่จังหวัด/กลุ่มจังหวัดจะต้องการบรรลุถึงภายในรอบระยะเวลาตามที่กำหนดไว้ และควรมีข้อมูลที่สามารถวัดผลได้
- (๖) ค่าเป้าหมาย พ.ศ. – พ.ศ. หมายถึง ค่าเป้าหมายรวมหรือเฉลี่ยของตัวชี้วัดตลอดระยะเวลาของแผน และควรมีข้อมูลที่สามารถวัดผลได้
- (๗) โครงการ หมายถึง ชื่อโครงการที่มีความสำคัญภายใต้แผนงานตลอดระยะเวลาของแผน และต้องระบุกิจกรรมหลักภายใต้โครงการด้วย
- (๘) แหล่งงบประมาณ หมายถึง แหล่งงบประมาณของโครงการ โดยกำหนดไว้ ๔ แหล่ง โดยให้ระบุหมายเลขของแหล่งงบประมาณ ดังนี้
 - ๑ หมายถึง งบประมาณของจังหวัด/กลุ่มจังหวัด
 - ๒ หมายถึง งบประมาณของกระทรวง/กรม
 - ๓ หมายถึง งบประมาณขององค์กรปกครองส่วนท้องถิ่น
 - ๔ หมายถึง งบประมาณของภาคเอกชน/ชุมชน (ถ้ามี)
- (๙) ยุทธศาสตร์ชาติ หมายถึง ความสอดคล้องกับร่างยุทธศาสตร์ชาติ ระยะ ๒๐ ปี ซึ่งมีจำนวน ๖ ยุทธศาสตร์ โดยให้ระบุหมายเลขของยุทธศาสตร์ชาติ ดังนี้
 - ด้านความมั่นคง
 - ๒ หมายถึง ยุทธศาสตร์ชาติด้านการสร้างความสามารถในการแข่งขัน
 - ๓ หมายถึง ยุทธศาสตร์ชาติด้านการพัฒนาและเสริมสร้างศักยภาพทรัพยากรมนุษย์
 - ด้านการสร้างโอกาสและความ
 - ๕ หมายถึง ยุทธศาสตร์ชาติด้านการสร้างการเติบโตบนคุณภาพชีวิตที่เป็นมิตรกับสิ่งแวดล้อม
 - ๖ หมายถึง ยุทธศาสตร์ชาติด้านการปรับสมดุลและพัฒนาระบบการบริหารจัดการภาครัฐ
- (๑๐) หน่วยดำเนินการ หมายถึง หน่วยงานรับผิดชอบในการดำเนินโครงการ หากมีหลายหน่วยงานรับผิดชอบในการดำเนินโครงการ ให้ระบุเฉพาะหน่วยงานรับผิดชอบหลัก
- (๑๑) งบประมาณดำเนินการ หมายถึง งบประมาณในการดำเนินการของโครงการในแต่ละปีงบประมาณ โดยให้ใช้หน่วยเป็น “บาท”

แบบฟอร์มการจัดทำแผนพัฒนาจังหวัด/กลุ่มจังหวัด พ.ศ. 2561 – พ.ศ. 2565 (ฉบับทบทวน)

จังหวัดสุราษฎร์ธานี

เป้าหมายการพัฒนาจังหวัด เมืองเกษตรคุณภาพ การพัฒนาท่องเที่ยวที่ยั่งยืน สังคมเป็นสุข

บัญชีรายการชุดโครงการ				งบประมาณดำเนินการ					
แผนงาน/โครงการ	แหล่ง งปม.	ยุทธศาสตร์ ชาติ	หน่วย ดำเนินการ	พ.ศ. 2561	พ.ศ. 2562	พ.ศ. 2563	พ.ศ. 2564	พ.ศ. 2565	พ.ศ. 2561-2565
ประเด็นการพัฒนาที่ 4 การพัฒนาสังคมปลอดภัย คุณภาพชีวิตที่ดีและมีศักยภาพในการแข่งขัน									
แผนงานที่ 4.1.1 เพิ่มประสิทธิภาพการรักษาความปลอดภัยในพื้นที่ท่องเที่ยวนานาชาติและชุมชน									
โครงการจังหวัด									
1. โครงการเพิ่มประสิทธิภาพการรักษาความปลอดภัยในพื้นที่ชุมชน	1	1	ที่ทำการ ปกครองจังหวัด สุราษฎร์ธานี	3,000,000	3,000,000	2,500,000			8,500,000
กิจกรรมหลัก 1.1 ฝึกหน่วยกำลังคุ้มครองในพื้นที่ที่ไม่ผ่านเกณฑ์จำนวน 8 อำเภอ				2,800,000	2,800,000	2,000,000			7,600,000
กิจกรรมหลัก 1.2 ถอดบทเรียนการปฏิบัติและจัดทำบัญชีตาม				200,000	200,000	500,000			900,000
2. โครงการเพิ่มประสิทธิภาพการรักษาความปลอดภัยในพื้นที่ท่องเที่ยว	1	1	ที่ทำการ ปกครองจังหวัด สุราษฎร์ธานี	2,000,000	2,000,000				4,000,000
กิจกรรมหลัก 2.1 ฝึกอบรมทักษะเชิงปฏิบัติการการพัฒนาการเพิ่มประสิทธิภาพการรักษาความปลอดภัยในพื้นที่ท่องเที่ยว				1,000,000	1,000,000				2,000,000
กิจกรรมหลัก 2.2 กิจกรรมสร้างเครือข่ายการระวังภัยจังหวัด สุราษฎร์ธานี				1,000,000	1,000,000				2,000,000
3. โครงการเพิ่มประสิทธิภาพการรักษาความปลอดภัยให้แก่นักท่องเที่ยว	1	1	ที่ทำการ ปกครองจังหวัด สุราษฎร์ธานี	6,000,000					6,000,000
กิจกรรมหลัก 3.1 จัดซื้อรถลำเลียงผู้บาดเจ็บบริเวณชายหาด				4,500,000					4,500,000
กิจกรรมหลัก 3.2 จัดซื้ออุปกรณ์ตรวจจับโลหะ (แบบมือถือ/แบบเดินผ่าน)				1,500,000					1,500,000
4. โครงการ SMART MOBILE UNITE (รถบริการงานทะเบียนเคลื่อนที่รถเร็ว)	1	1	ที่ทำการ ปกครองจังหวัด สุราษฎร์ธานี		13,500,000				13,500,000
กิจกรรมหลัก 4.1 จัดซื้อรถตู้ (Mobile Unit) พร้อมติดตั้งระบบอุปกรณ์ครบถ้วน					13,500,000				13,500,000
5. โครงการเพิ่มประสิทธิภาพความปลอดภัยในพื้นที่เสี่ยง	1	1	ตำรวจภูธร จังหวัดสุ ราษฎร์ธานี		50,000,000	7,000,000		20,000,000	77,000,000

บัญชีรายการชุดโครงการ				งบประมาณดำเนินการ						
แผนงาน/โครงการ	แหล่ง งปม.	ยุทธศาสตร์ ชาติ	หน่วย ดำเนินการ	พ.ศ.	พ.ศ.	พ.ศ.	พ.ศ.	พ.ศ.	พ.ศ.	
				2561	2562	2563	2564	2565	2561-2565	
กิจกรรมหลัก 5.1 ติดตั้งกล้อง CCTV พร้อมระบบควบคุมสั่งการในพื้นที่เป้าหมาย (28 สถานีตำรวจ)					50,000,000					50,000,000
กิจกรรมหลัก 5.2 ปรับปรุงระบบความปลอดภัยให้ประชาชนและนักท่องเที่ยวในพื้นที่เสี่ยง						7,000,000		20,000,000		27,000,000
6. โครงการเพิ่มประสิทธิภาพ การเก็บกู้วัตถุระเบิด	1	1	ตำรวจภูธร จังหวัด สุราษฎร์ธานี		4,660,000					4,660,000
กิจกรรมหลัก 6.1 จัดหาเครื่องมืออุปกรณ์ที่สำคัญและจำเป็นในการป้องกันและเก็บกู้วัตถุระเบิดรวม 4 รายการ					4,660,000					4,660,000
7. โครงการเพิ่มประสิทธิภาพ ความปลอดภัยนักท่องเที่ยว	1	1	ตำรวจภูธร จังหวัด สุราษฎร์ธานี		5,956,000					5,956,000
กิจกรรมหลัก 7.1 จัดหารถยนต์ตรวจการณ์ (แบบขับเคลื่อน 4 ล้อ) ให้กับสถานีตำรวจพื้นที่แหล่งท่องเที่ยว 5 สถานี (พื้นที่เกาะ สก. บ่อผุด, เกาะสมุย เกาะพะงันและเกาะเต่า)					5,956,000					5,956,000
8. โครงการระบบกล้องโทรทัศน์วงจรปิดในเมืองท่องเที่ยวหลักและพื้นที่เสี่ยง			ตำรวจภูธร จังหวัด สุราษฎร์ธานี					35,000,000		35,000,000
กิจกรรมหลัก 8.1 ติดตั้งระบบควบคุมสั่งการพร้อมกล้องโทรทัศน์วงจรปิดในพื้นที่ท่องเที่ยวหลักและพื้นที่เสี่ยงทุกพื้นที่เป้าหมาย								35,000,000		35,000,000
9. โครงการเยาวชนเมืองคนดีเป็นที่หนึ่ง	1	3	สำนักงาน สาธารณสุข จังหวัด สุราษฎร์ธานี				5,765,000	5,765,000		11,530,000
กิจกรรมหลัก 9.1 การรณรงค์ปลูกจิตสำนึกและสร้างกระแสนิยมที่เอื้อต่อการป้องกันและแก้ไขปัญหา ยาเสพติด							4,200,000	4,200,000		8,400,000
กิจกรรมหลัก 9.2 การสร้างภูมิคุ้มกันทางจิตใจให้แก่เยาวชน							750,000	750,000		1,500,000

บัญชีรายการชุดโครงการ				งบประมาณดำเนินการ					
แผนงาน/โครงการ	แหล่ง งปม.	ยุทธศาสตร์ ชาติ	หน่วย ดำเนินการ	พ.ศ.	พ.ศ.	พ.ศ.	พ.ศ.	พ.ศ.	พ.ศ.
				2561	2562	2563	2564	2565	2561-2565
กิจกรรมหลัก 9.3 การสร้างและ พัฒนาเครือข่ายเพื่อการป้องกันและ แก้ไขปัญหายาเสพติด							815,000	815,000	1,630,000
รวม 9 โครงการ				11,000,000	79,116,000	9,500,000	5,765,000	60,765,000	166,146,000
โครงการกลุ่มจังหวัด									
1. โครงการพัฒนาศักยภาพในการ ป้องกันปราบปรามอาชญากรรม ด้วยเทคโนโลยีในพื้นที่เสี่ยงจังหวัด ชุมพร	1	1	ตำรวจภูธร จังหวัดชุมพร			50,000,000	50,000,000	45,000,000	145,000,000
กิจกรรมหลัก 1.1 ติดตั้งกล้องวงจร ปิด จำนวน 170 ตัว พร้อมอุปกรณ์ การติดตั้งสายสัญญาณ และจุด ควบคุมสั่งการ 1 จุด						50,000,000	50,000,000	45,000,000	145,000,000
รวม 1 โครงการ						50,000,000	50,000,000	45,000,000	145,000,000
โครงการที่ขอรับการสนับสนุน กระทรวง กรม									
กระทรวงมหาดไทย									
กรมการปกครอง									
1. โครงการเพิ่มประสิทธิภาพการ รักษาความปลอดภัยในพื้นที่ชุมชน	2	1	ที่ทำการ ปกครองอำเภอ เมือง สุราษฎร์ธานี	900,000					900,000
กิจกรรมหลัก 1.1 ปรับปรุงศูนย์ และพัฒนาศักยภาพการติดต่อสื่อสาร				300,000					300,000
กิจกรรมหลัก 1.2 จัดฝึกอบรม ชุดรักษาความปลอดภัยหมู่บ้าน				300,000					300,000
กิจกรรมหลัก 1.3 จัดตั้งจุดตรวจ จุดสกัด				300,000					300,000
2. โครงการ SMART MOBILE (รถบริการงานทะเบียน เคลื่อนที่รวดเร็ว)	2	1	ที่ทำการ ปกครองอำเภอ เมือง สุราษฎร์ธานี			13,500,000			13,500,000
กิจกรรมหลัก 2.1 จัดซื้อรถตู้ (Mobile Unit) พร้อมติดตั้งระบบ อุปกรณ์ครบถ้วน						13,500,000			13,500,000
กระทรวงการอุดมศึกษา วิทยาศาสตร์ วิจัยและนวัตกรรม									
สำนักงานกรรมการอุดมศึกษา									

บัญชีรายการชุดโครงการ				งบประมาณดำเนินการ					
แผนงาน/โครงการ	แหล่ง งปม.	ยุทธศาสตร์ ชาติ	หน่วย ดำเนินการ	พ.ศ.	พ.ศ.	พ.ศ.	พ.ศ.	พ.ศ.	พ.ศ.
				2561	2562	2563	2564	2565	2561-2565
3. โครงการระบบตรวจสอบและติดตามยานพาหนะต้องสงสัยในพื้นที่เสี่ยงเพื่อรักษาความปลอดภัยนักท่องเที่ยวและประชาชนจังหวัดสุราษฎร์ธานี	1	1	มหาวิทยาลัยราชภัฏสุราษฎร์ธานี				104,000,000		104,000,000
กิจกรรมหลัก 3.1 สำรวจข้อมูลจุดเสี่ยงสำคัญที่เหมาะสมสำหรับการติดตั้งระบบกล้องโทรทัศน์วงจรปิด							2,000,000		2,000,000
กิจกรรมหลัก 3.2 จัดหาและติดตั้งระบบกล้องโทรทัศน์วงจรปิดสำหรับการติดตามและวิเคราะห์ข้อมูลยานพาหนะ							100,000,000		100,000,000
กิจกรรมหลัก 3.3 อบรมและทำความเข้าใจกับชุมชนในการมีส่วนร่วมสำหรับการให้ข้อมูลข่าวสาร							2,000,000		2,000,000
รวม 3 โครงการ				900,000		13,500,000	104,000,000		118,400,000
โครงการที่ขอรับการสนับสนุน อปท.									
1. โครงการรณรงค์ป้องกันยาเสพติดในชุมชน	3	1	เทศบาลนครสุราษฎร์ธานี			300,000	300,000		600,000
กิจกรรมหลัก 1.1 รณรงค์ป้องกันยาเสพติดในชุมชน						300,000	300,000		600,000
2. โครงการหลักสูตรต้นกล้าต้านยาเสพติด	3	1	องค์การบริหารส่วนจังหวัดสุราษฎร์ธานี			510,000	510,000		1,020,000
กิจกรรมหลัก 2.1 พัฒนาต้นกล้าต้านยาเสพติด						510,000	510,000		1,020,000
3. โครงการติดตั้งกล้องวงจรปิด	3	1	เทศบาลตำบลบ้านตาขุน	1,000,000					1,000,000
กิจกรรมหลัก 3.1 ติดตั้งกล้องวงจรปิด				1,000,000					1,000,000
4. โครงการติดตั้งและปรับปรุงโคมไฟฟ้าสาธารณะแบบประหยัดพลังงาน	3	5	เทศบาลตำบลบ้านตาขุน				1,500,000		1,500,000
กิจกรรมหลัก 4.1 ติดตั้งและปรับปรุงโคมไฟฟ้า							1,500,000		1,500,000
5. โครงการติดตั้งกล้องวงจรปิดบริเวณท่าเรือท่องเที่ยวเทศบาล	3	2	เทศบาลตำบลบ้านเข็วทลาน			5,000,000	5,000,000	5,000,000	15,000,000
กิจกรรมหลัก 5.1 ติดตั้งกล้องวงจรปิด							5,000,000	5,000,000	10,000,000

บัญชีรายการชุดโครงการ				งบประมาณดำเนินการ					
แผนงาน/โครงการ	แหล่ง งปม.	ยุทธศาสตร์ ชาติ	หน่วย ดำเนินการ	พ.ศ.	พ.ศ.	พ.ศ.	พ.ศ.	พ.ศ.	พ.ศ.
				2561	2562	2563	2564	2565	2561-2565
6. โครงการก่อสร้างอาคารคลุม สนามฟุตบอลสวนป่าชมพู่น้ำ	3	3	เทศบาลตำบล บ้านตาขุน			6,600,000			6,600,000
กิจกรรมหลัก 6.1 ก่อสร้างอาคาร โรงเรียน						6,600,000			6,600,000
รวม 6 โครงการ				1,000,000		12,410,000	7,310,000	5,000,000	25,720,000
แผนงานที่ 4.2.1 พัฒนาการเรียนรู้ของเยาวชนเพื่อสร้างทักษะในศตวรรษที่ 21									
โครงการจังหวัด									
1. โครงการพัฒนาทักษะทางภาษา เพื่อเข้าสู่ประชาคมอาเซียน	1	3	สำนักงาน ศึกษาธิการ จังหวัด สุราษฎร์ธานี	3,000,000	3,000,000				6,000,000
กิจกรรมหลัก 1.1 พัฒนาทักษะ ทางภาษาเพื่อเข้าสู่ประชาคมอาเซียน				3,000,000	3,000,000				6,000,000
2. โครงการส่งเสริมการเรียนรู้	1	3	สำนักงาน	8,000,000					8,000,000
กิจกรรมหลัก 2.1 ส่งเสริมการเรียนรู้ การสอนตามกรอบอ้างอิง ความสามารถทางภาษาอังกฤษ CEFR				8,000,000					8,000,000
3. โครงการการจัดการศึกษาเพื่อ อาชีพระดับจังหวัดสุราษฎร์ธานี	1	3	สำนักงาน ศึกษาธิการ จังหวัด สุราษฎร์ธานี	5,000,000					5,000,000
กิจกรรมหลัก 3.1 จัดการศึกษาเพื่อ อาชีพ				5,000,000					5,000,000
4. โครงการเพิ่มประสิทธิภาพ การศึกษาสำหรับนักเรียนกลุ่มเสี่ยง	1	3	สำนักงาน ศึกษาธิการ จังหวัด สุราษฎร์ธานี		1,000,000	2,000,000			3,000,000
กิจกรรมหลัก 4.1 พัฒนาหลักสูตร การศึกษาสำหรับนักเรียนกลุ่มเสี่ยง					1,000,000	2,000,000			3,000,000
5. โครงการเพิ่มทักษะในศตวรรษที่ 21 สู่วิถีความเป็นเลิศของผู้เรียน	1	3	สำนักงาน ศึกษาธิการจังหวัด สุราษฎร์ธานี		5,000,000	5,000,000			10,000,000
กิจกรรมหลัก 5.1 เพิ่มทักษะใน ศตวรรษที่ 21 สู่วิถีความเป็นเลิศของ ผู้เรียน					5,000,000	5,000,000			10,000,000
6. โครงการส่งเสริมการท่องเที่ยว เชิงวัฒนธรรมด้วยसानพลังประชา รัฐจังหวัดสุราษฎร์ธานี	1	3	สำนักงาน ศึกษาธิการ จังหวัด สุราษฎร์ธานี			5,000,000			5,000,000

บัญชีรายการชุดโครงการ				งบประมาณดำเนินการ					
แผนงาน/โครงการ	แหล่ง งปม.	ยุทธศาสตร์ ชาติ	หน่วย ดำเนินการ	พ.ศ.	พ.ศ.	พ.ศ.	พ.ศ.	พ.ศ.	พ.ศ.
				2561	2562	2563	2564	2565	2561-2565
กิจกรรมหลัก 6.1 ส่งเสริมการ พัฒนาหลักสูตรความเป็นเอกลักษณ์ เชิงวัฒนธรรมการท่องเที่ยวจังหวัด สุราษฎร์ธานีรองรับประชาคมอาเซียน						5,000,000			5,000,000
7. โครงการพัฒนาระบบการ นิเทศทางไกลผ่านเครือข่าย อินเทอร์เน็ตเพื่อส่งเสริมการจัด การศึกษายุค 4.0	1	3	สำนักงาน ศึกษาธิการจังหวัด สุราษฎร์ธานี				826,680		826,680
กิจกรรมหลัก 7.1 พัฒนาระบบการ นิเทศทางไกลผ่านเครือข่าย อินเทอร์เน็ตเพื่อส่งเสริมการจัด การศึกษายุค 4.0							826,680		826,680
8. โครงการเครือข่ายอุดมศึกษาที่ เลี้ยงเพื่อการพัฒนาโรงเรียนใน พื้นที่จังหวัดสุราษฎร์ธานี	1	3	มหาวิทยาลัย ราชภัฏ สุราษฎร์ธานี	3,000,000					3,000,000
กิจกรรมหลัก 8.1 พัฒนาเครือข่าย อุดมศึกษาที่เลี้ยง				3,000,000					3,000,000
9. โครงการยกระดับคุณภาพ การอ่านเพื่อผลสัมฤทธิ์การเรียนรู้	1	3	มหาวิทยาลัย ราชภัฏ สุราษฎร์ธานี	3,000,000					3,000,000
กิจกรรมหลัก 9.1 ฝึกอบรมทักษะ ด้านการอ่าน				3,000,000					3,000,000
10. โครงการพัฒนาทักษะการเขียน เพื่อเตรียมความพร้อมก่อนสอบ O-net	1	3	มหาวิทยาลัย ราชภัฏ สุราษฎร์ธานี	3,000,000					3,000,000
กิจกรรมหลัก 10.1 ฝึกอบรม เพื่อพัฒนาทักษะการเขียน				3,000,000					3,000,000
11.โครงการยกระดับคุณภาพ การศึกษาของโรงเรียนเชิงพื้นที่ จังหวัดสุราษฎร์ธานี	1	3	มหาวิทยาลัย ราชภัฏ สุราษฎร์ธานี		22,100,000	8,638,300		5,000,000	35,738,300
กิจกรรมหลัก 11.1 ยกระดับ คุณภาพการศึกษาของโรงเรียนเชิง พื้นที่					22,100,000	8,638,300		5,000,000	35,738,300
12. โครงการพัฒนาสมรรถนะ ด้านดิจิทัลสำหรับนักเรียน นักศึกษา บุคลากรทางการศึกษา และข้าราชการในจังหวัดสุราษฎร์ ธานี	1	3	มหาวิทยาลัย ราชภัฏ สุราษฎร์ธานี				11,000,000		11,000,000
กิจกรรมหลัก 12.1 จัดหาอุปกรณ์ และปรับปรุงพื้นที่สำหรับ ห้องปฏิบัติการ							10,000,000		10,000,000

บัญชีรายการชุดโครงการ				งบประมาณดำเนินการ					
แผนงาน/โครงการ	แหล่ง งปม.	ยุทธศาสตร์ ชาติ	หน่วย ดำเนินการ	พ.ศ.	พ.ศ.	พ.ศ.	พ.ศ.	พ.ศ.	พ.ศ.
				2561	2562	2563	2564	2565	2561-2565
กิจกรรมหลัก 12.2 การพัฒนา สมรรถนะด้านดิจิทัลสำหรับนักเรียน นักศึกษา บุคลากรทางการศึกษา และข้าราชการในจังหวัดสุราษฎร์ธานี							1,000,000		1,000,000
13. โครงการปรับปรุงลานกิจกรรม เพื่อการพัฒนาเยาวชน	1	3	กองบิน 7 สุราษฎร์ธานี		13,930,000				13,930,000
กิจกรรมหลัก 13.1 ปรับปรุงลาน กิจกรรมเพื่อการพัฒนา เยาวชน					13,930,000				13,930,000
14. โครงการพัฒนารูปแบบ หลักสูตรเชื่อมโยงการศึกษาชั้น พื้นฐานกับอาชีวศึกษาและ อุดมศึกษา	1	3	สำนักงาน ศึกษาธิการ จังหวัด สุราษฎร์ธานี			10,000,000			10,000,000
กิจกรรมหลัก 14.1 พัฒนารูปแบบ หลักสูตรเชื่อมโยงการศึกษาชั้น พื้นฐานกับอาชีวศึกษาและอุดมศึกษา						10,000,000			10,000,000
15. โครงการพัฒนากำลังคน อาชีวศึกษา	1	3	อาชีวศึกษา สุราษฎร์ธานี		16,300,000	8,800,000		14,800,000	39,900,000
กิจกรรมหลัก 15.1 พัฒนาทักษะ ทางภาษาเพื่อเข้าสู่ประชาคมอาเซียน					6,500,000	5,000,000		5,000,000	16,500,000
กิจกรรมหลัก 15.2 พัฒนาทักษะ การเตรียมความพร้อมก่อนสอบ V-net					1,000,000			1,000,000	2,000,000
กิจกรรมหลัก 15.3 เชื่อมโยง การศึกษาชั้นพื้นฐานกับอาชีวศึกษา และอุดมศึกษา					5,000,000			5,000,000	10,000,000
กิจกรรมหลัก 15.4 ยกระดับ การศึกษาพัฒนาทักษะภาษาอังกฤษ					1,800,000	1,800,000		1,800,000	5,400,000
กิจกรรมหลัก 15.5 พัฒนา คุณธรรมจริยธรรม ค่านิยม 12					1,000,000	1,000,000		1,000,000	3,000,000
กิจกรรมหลัก 15.6 อบรม ยุวมัคคุเทศก์สุราษฎร์ธานี					1,000,000	1,000,000		1,000,000	3,000,000
16. โครงการเปิดประตูสู่เมืองคนดี ตามวิถียุทธศาสตร์ประชารัฐ	1	3	สำนักงาน วัฒนธรรม จังหวัด สุราษฎร์ธานี			3,000,000			3,000,000
กิจกรรมหลัก 16.1 สร้างศาสตร์ ค่ายเยาวชน						23,000,000			23,000,000
กิจกรรมหลัก 16.2 สร้างศิลป์ เปิดตลาดนัดศิลปะ วัฒนธรรม						500,000			500,000
กิจกรรมหลัก 16.3 สร้างสื่อ ประเภท Infographic						200,000			200,000

บัญชีรายการชุดโครงการ				งบประมาณดำเนินการ					
แผนงาน/โครงการ	แหล่ง งปม.	ยุทธศาสตร์ ชาติ	หน่วย ดำเนินการ	พ.ศ.	พ.ศ.	พ.ศ.	พ.ศ.	พ.ศ.	พ.ศ.
				2561	2562	2563	2564	2565	2561-2565
17. โครงการเมืองคนดีมีศีล 5 นำพาสังคมคุณธรรม	1	3	สำนักงาน วัฒนธรรม จังหวัด สุราษฎร์ธานี			1,350,000			1,350,000
กิจกรรมหลัก 17.1 พัฒนาบุคลากร ให้มีศีล 5						1,350,000			1,350,000
18. โครงการพัฒนาคุณธรรมคน สามวัยสานใยรัก	1	3	สำนักงาน วัฒนธรรม จังหวัด สุราษฎร์ธานี				1,200,000		1,200,000
กิจกรรม 18.1 เสริมสร้างคุณธรรม ให้แก่เยาวชนและผู้ปกครองในชุมชน คุณธรรมต้นแบบ							1,200,000		1,200,000
19. โครงการรวมพลังรัก พัฒนา ความเข้มแข็งครอบครัวและชุมชน สร้างเมืองคนดีให้เป็นสุข	1	2	สำนักงาน พัฒนาสังคม และ ความมั่นคง ของมนุษย์ จังหวัดสุราษฎร์ ธานี				18,030,490		18,030,490
กิจกรรมหลัก 19.1 เวทีการเรียนรู้ ค้นหาปัญหาความต้องการ							537,180		537,180
กิจกรรมหลัก 19.2 การพัฒนา ศักยภาพคนตลอดช่วงวัย (วัยเด็กและ เยาวชน วัยทำงาน วัยสูงอายุ คน พิการ และครอบครัว)							10,838,490		10,838,490
กิจกรรมหลัก 19.3 การบูรณาการ ส่งเสริมพัฒนาความต้องการของ กลุ่มเป้าหมาย							4,623,710		4,623,710
กิจกรรมหลัก 19.4 กิจกรรม ยกระดับอาชีพเพื่อสร้างรายได้ (สร้างอาชีพรายได้ให้แก่ผู้สูงอายุโดย การถ่ายทอด)							1,568,000		1,568,000
กิจกรรมหลัก 19.5 กิจกรรม สมัชชาสวัสดิการสังคมจังหวัดสุ ราษฎร์ธานี							329,110		329,110
กิจกรรมหลัก 19.6 การติดตาม ประเมินผลถอดบทเรียน							134,000		134,000
รวม 19 โครงการ				25,000,000	61,330,000	43,788,300	31,057,170	19,800,000	180,975,470
โครงการกลุ่มจังหวัด									
โครงการที่ขอรับการสนับสนุน กระทรวง กรม									
กระทรวงพัฒนาสังคมและความมั่นคงของมนุษย์									
กรมกิจการเด็กและเยาวชน									

บัญชีรายการชุดโครงการ				งบประมาณดำเนินการ					
แผนงาน/โครงการ	แหล่ง งปม.	ยุทธศาสตร์ ชาติ	หน่วย ดำเนินการ	พ.ศ.	พ.ศ.	พ.ศ.	พ.ศ.	พ.ศ.	พ.ศ.
				2561	2562	2563	2564	2565	2561-2565
1. โครงการส่งเสริม ความเข้มแข็งสภาเด็กและเยาวชน	2	3	สำนักงาน พัฒนาสังคม และ ความมั่นคง ของมนุษย์ จังหวัด สุราษฎร์ธานี	1,050,000	1,050,000		1,100,000		3,200,000
กิจกรรมหลัก 1.1 พัฒนาศักยภาพ เด็กและเยาวชนแต่ละอำเภอ				1,050,000	1,050,000		1,100,000		3,200,000
กระทรวงศึกษาธิการ									
สำนักงานปลัดกระทรวงศึกษาธิการ									
2. โครงการเสริมศักยภาพและ เทคนิคด้านวิชาการ 5 กลุ่มสาระ การเรียนรู้	2	3	สำนักงาน ศึกษาธิการ จังหวัด สุราษฎร์ธานี	9,000,000	7,000,000		3,000,000		19,000,000
กิจกรรมหลัก 2.1 เสริมศักยภาพ และเทคนิคด้านวิชาการ 5 กลุ่ม สาระการเรียนรู้				9,000,000	7,000,000		3,000,000		19,000,000
3. โครงการการรณรงค์การแก้ไข ปัญหานักเรียนออกกลางคัน อย่างมีส่วนร่วม	2	3	สำนักงาน ศึกษาธิการ จังหวัด สุราษฎร์ธานี	1,000,000			1,000,000		2,000,000
กิจกรรมหลัก 3.1 รณรงค์การ แก้ไขปัญหานักเรียนออกกลางคัน อย่างมีส่วนร่วม				1,000,000			1,000,000		2,000,000
รวม 3 โครงการ				11,050,000	8,050,000		5,100,000		24,200,000
โครงการที่ขอรับการสนับสนุน อปท.									
1. โครงการจังหวัดปฏิรูปการ เรียนรู้จังหวัดสุราษฎร์ธานี	3	3	องค์การบริหาร ส่วนจังหวัด สุราษฎร์ธานี	1,000,000					1,000,000
กิจกรรมหลัก 1.1 พัฒนากลไก และวิธีการทำงาน การจัดทำข้อมูล สารสนเทศด้านการศึกษาและ การมีงานทำ				1,000,000					1,000,000
2. โครงการจัดการเรียนการสอน ภาษาต่างประเทศโดยครูเจ้าของ ภาษา (IEP) ให้กับนักเรียนโรงเรียน สังกัดองค์การบริหารส่วนจังหวัด สุราษฎร์ธานี ปีการศึกษา 2560	3	3	องค์การบริหาร ส่วนจังหวัด สุราษฎร์ธานี	2,000,000					2,000,000

บัญชีรายการชุดโครงการ				งบประมาณดำเนินการ						
แผนงาน/โครงการ	แหล่ง งปม.	ยุทธศาสตร์ ชาติ	หน่วย ดำเนินการ	พ.ศ.	พ.ศ.	พ.ศ.	พ.ศ.	พ.ศ.	พ.ศ.	
				2561	2562	2563	2564	2565	2561-2565	
กิจกรรมหลัก 2.1 จัดการเรียนการสอนทักษะภาษาอังกฤษโดยครูเจ้าของภาษา				2,000,000						2,000,000
3. โครงการส่งเสริมการสอนภาษาอังกฤษในสถานศึกษา	3	3	เทศบาลนครสุราษฎร์ธานี	3,000,000						3,000,000
กิจกรรมหลัก 3.1 จัดครู/ผู้ชำนาญการชาวต่างชาติมาทำการสอนภาษาอังกฤษ				3,000,000						3,000,000
4. โครงการอบรมส่งเสริมสายอาชีพสำหรับนักเรียน	3	3	เทศบาลนครสุราษฎร์ธานี	300,000						300,000
กิจกรรมหลัก 4.1 จัดอบรมนักเรียนชั้นมัธยมศึกษาปีที่ 3 ไม่น้อยกว่า 500 คน				300,000						300,000
5. โครงการพัฒนาศักยภาพนักเรียน	3	3	เทศบาลนครสุราษฎร์ธานี			1,500,000	1,500,000			3,000,000
กิจกรรมหลัก 5.1 พัฒนาศักยภาพนักเรียน						1,500,000	1,500,000			3,000,000
รวม 5 โครงการ				6,300,000		1,500,000	1,500,000			9,300,000
โครงการที่ขอรับการสนับสนุนจากภาคเอกชน ชุมชน (ถ้ามี)										
แผนงานที่ 4.3.1 เพิ่มประสิทธิภาพระบบบริการสาธารณสุข										
โครงการจังหวัด										
1. โครงการเพิ่มประสิทธิภาพการตรวจสุขภาพเคลื่อนที่	1	3	สำนักงานสาธารณสุขจังหวัดสุราษฎร์ธานี	15,000,000	15,000,000					30,000,000
กิจกรรมหลัก 1.1 เพิ่มประสิทธิภาพการตรวจสุขภาพเคลื่อนที่				15,000,000	15,000,000					30,000,000
2. โครงการพัฒนาเมืองสมุนไพรสุราษฎร์ธานี (Suratthani Herbal City)	1	3	สำนักงานสาธารณสุขจังหวัดสุราษฎร์ธานี	35,459,300	16,320,000	19,560,900			19,560,900	90,901,100
กิจกรรมหลัก 2.1 ส่งเสริมการใช้ยาสมุนไพรในครัวเรือน (กระเป๋ายา) เพื่อการพึ่งตนเอง				1,600,000		3,628,600			3,628,600	8,857,200
กิจกรรมหลัก 2.2 เพิ่มประสิทธิภาพการปลูกขมิ้นชันที่มีสาระสำคัญ (Cucumin)				200,000		350,000			350,000	900,000
กิจกรรมหลัก 2.3 พัฒนาความรู้สมุนไพรสู่ Thailand 4.0				20,000		170,000			170,000	360,000
กิจกรรมหลัก 2.4 ผลิตเห็ดสุขภาพโดยใช้เทคโนโลยีสุขภาพ				10,000	50,000	250,000			250,000	560,000

บัญชีรายการชุดโครงการ				งบประมาณดำเนินการ					
แผนงาน/โครงการ	แหล่ง งปม.	ยุทธศาสตร์ ชาติ	หน่วย ดำเนินการ	พ.ศ.	พ.ศ.	พ.ศ.	พ.ศ.	พ.ศ.	พ.ศ.
				2561	2562	2563	2564	2565	2561-2565
กิจกรรมหลัก 2.5 ส่งเสริมการผลิตและการสร้างเครือข่ายเกษตรกรผู้ปลูกสมุนไพรคุณภาพ				1,473,000	1,045,000	300,000		300,000	3,118,000
กิจกรรมหลัก 2.6 สร้างเครือข่ายผู้ปลูกและขยายพันธุ์พืชสมุนไพร				510,000		718,900		718,900	1,947,800
กิจกรรมหลัก 2.7 พัฒนาเมืองสมุนไพร (ประชุม จัดทำแผน ติดตาม จ้างเหมาเจ้าหน้าที่ และจัดนิทรรศการ)				449,800		2,914,200		2,914,200	6,278,200
กิจกรรมหลัก 2.8 ส่งเสริมตลาดผลิตภัณฑ์สมุนไพรจังหวัดสุราษฎร์ธานี				170,000	2,050,000	785,000		785,000	3,790,000
กิจกรรมหลัก 2.9 ส่งเสริมการใช้สมุนไพรในการผลิตปุ๋ยสัตว์				1,052,200	1,000,000	1,500,000		1,500,000	5,052,200
กิจกรรมหลัก 2.10 พัฒนาผลิตภัณฑ์สมุนไพรสู่มาตรฐานสากล				150,000		2,000,000		2,000,000	4,150,000
กิจกรรมหลัก 2.11 ส่งเสริมการท่องเที่ยวเชิงสุขภาพจังหวัดสุราษฎร์ธานี				1,000,000	2,000,000	2,000,000		2,000,000	7,000,000
กิจกรรมหลัก 2.12 พัฒนาฐานข้อมูลเมืองสมุนไพร				111,500		200,000		200,000	511,500
กิจกรรมหลัก 2.13 จัดหาครุภัณฑ์รองรับการแปรรูปสมุนไพรของกลุ่มเกษตรกร				28,712,800					28,712,800
กิจกรรมหลัก 2.14 สำรองและอนุรักษ์ สมุนไพร					600,000				600,000
กิจกรรมหลัก 2.15 ประชาสัมพันธ์โครงการเมืองสมุนไพร					475,000	549,100		549,100	1,573,200
กิจกรรมหลัก 2.16 ส่งเสริมการผลิตยาสมุนไพรตามมาตรฐาน GMP					7,000,000	1,183,900		1,183,900	9,367,800
กิจกรรมหลัก 2.17 พัฒนาแปลงสาธิต สมุนไพรต้นแบบ และขยายพันธุ์พืชสมุนไพร					750,000				750,000
กิจกรรมหลัก 2.18 พัฒนาผลิตภัณฑ์สมุนไพรเบื้องต้นผ่านกิจกรรมโครงการนักศึกษา					1,350,000	200,000		200,000	1,750,000
กิจกรรมหลัก 2.19 สร้างอาชีพด้วยศาสตร์การแพทย์แผนไทย อบรมขนาดหลักสูตร 150/330 ชม.						1,611,200		1,611,200	3,222,400

บัญชีรายการชุดโครงการ				งบประมาณดำเนินการ					
แผนงาน/โครงการ	แหล่ง งปม.	ยุทธศาสตร์ ชาติ	หน่วย ดำเนินการ	พ.ศ.	พ.ศ.	พ.ศ.	พ.ศ.	พ.ศ.	พ.ศ.
				2561	2562	2563	2564	2565	2561-2565
กิจกรรมหลัก 2.20 ส่งเสริมการนำ สมุนไพรในป่าชุมชนมาใช้ประโยชน์						100,000		100,000	200,000
กิจกรรมหลัก 2.21 พัฒนาระบบ ตรวจสอบและสร้างหลักประกัน คุณภาพวัตถุดิบ ผลิตภัณฑ์จาก สมุนไพร						1,000,000		1,000,000	2,000,000
กิจกรรมหลัก 2.22 กำกับและ ติดตามผลการดำเนินงาน						100,000		100,000	200,000
3. โครงการพัฒนาระบบบริการ ดูแลสุขภาพผู้สูงอายุ	1	3	สำนักงาน สาธารณสุข จังหวัด สุราษฎร์ธานี		1,731,000	1,500,000		1,500,000	4,731,000
กิจกรรมหลัก 3.1 เพิ่ม ประสิทธิภาพคลินิกผู้สูงอายุในสถาน บริการสาธารณสุข					1,731,000	1,000,000		1,000,000	3,731,000
กิจกรรมหลัก 3.2 พัฒนาศักยภาพ ผู้ดูแลสุขภาพผู้สูงอายุ						500,000		500,000	1,000,000
4. โครงการพัฒนาการส่งเสริม สุขภาพเมืองคนดี	1	3	สำนักงาน สาธารณสุข จังหวัด สุราษฎร์ธานี			3,500,000		3,500,000	7,000,000
กิจกรรมหลัก 4.1 พัฒนาศักยภาพ ผู้จัดการสุขภาพระดับอำเภอ 5 อำเภอนำร่อง						500,000		500,000	1,000,000
กิจกรรมหลัก 4.2 คัดกรองสุขภาพ ประชากรวัยทำงานเพื่อค้นหากลุ่ม เสี่ยง						500,000		500,000	1,000,000
กิจกรรมหลัก 4.3 สร้าง กระบวนการ 3 อ. ในสถานบริการ ภายใต้การควบคุมดูแลของนักสร้าง สุขภาพที่ผ่านการวินิจฉัยจากแพทย์						2,500,000		2,500,000	5,000,000
5. โครงการสร้างเสริมสุขภาพวัย ทำงานปรับตัววัยเอกลักษณ์เมืองคนดี	1	3	สำนักงาน สาธารณสุข จังหวัด สุราษฎร์ธานี				3,610,000	3,610,000	7,220,000
กิจกรรมหลัก 5.1 พัฒนาศักยภาพ ผู้จัดการสุขภาพชุมชนวัยทำงาน ระดับตำบล							300,000	300,000	600,000

บัญชีรายการชุดโครงการ				งบประมาณดำเนินการ					
แผนงาน/โครงการ	แหล่ง งปม.	ยุทธศาสตร์ ชาติ	หน่วย ดำเนินการ	พ.ศ.	พ.ศ.	พ.ศ.	พ.ศ.	พ.ศ.	พ.ศ.
				2561	2562	2563	2564	2565	2561-2565
กิจกรรมหลัก 5.2 สร้างกลุ่มวัย แรงงานปรับเปลี่ยนพฤติกรรม สุขภาพและการออกกำลังกายด้วยท่า เอกลักษณ์เมืองคนดี							1,310,000	1,310,000	2,620,000
กิจกรรมหลัก 5.3 มหกรรมสร้าง เสริมสุขภาพวัยทำงานระดับตำบล อำเภอ และจังหวัด							2,000,000	2,000,000	4,000,000
6. โครงการครอบครัวสามวัยใส่ใจ สุขภาพผู้สูงอายุ	1	3	สำนักงาน สาธารณสุข จังหวัด สุราษฎร์ธานี				1,500,000	1,500,000	3,000,000
กิจกรรมหลัก 6.1 พัฒนาแกนนำ ครอบครัวสามวัยใส่ใจสุขภาพผู้สูงอายุ							400,000	400,000	800,000
กิจกรรมหลัก 6.2 สร้างครอบครัว สามวัยใส่ใจสุขภาพผู้สูงอายุ							800,000	800,000	1,600,000
กิจกรรมหลัก 6.3 เชิดชูครอบครัว ต้นแบบสามวัยใส่ใจสุขภาพผู้สูงอายุ ระดับตำบล อำเภอ และจังหวัด							300,000	300,000	600,000
7. โครงการพัฒนาเมืองสมุนไพร จังหวัดสุราษฎร์ธานี (Suratthani Herbal City) ปี 2564	1	3	สำนักงาน สาธารณสุข จังหวัด สุราษฎร์ธานี				10,256,940	10,256,940	20,513,880
กิจกรรมหลัก 7.1 บริหารจัด การเมืองสมุนไพร							2,254,600	2,254,600	4,509,200
กิจกรรมหลัก 7.2 การสร้างความ เข้มแข็งโรงแปรรูปสมุนไพร							960,520	960,520	1,921,040
กิจกรรมหลัก 7.3 การส่งเสริม การตลาดและการประชาสัมพันธ์							2,917,500	2,917,500	5,835,000
กิจกรรมหลัก 7.4 การพัฒนา คุณภาพผลิตภัณฑ์สมุนไพรสู่ มาตรฐานสากล							1,621,500	1,621,500	3,243,000
กิจกรรมหลัก 7.5 เพิ่มศักยภาพ ผลิตภัณฑ์สมุนไพรเป้าหมาย							2,502,820	2,502,820	5,005,640
8. โครงการนวัตกรรมสมุนไพรแม่เหล็ก เพื่อเพิ่มประสิทธิภาพการปลูก สมุนไพรขาดแคลนที่มีฤทธิ์ด้าน มะเร็ง (หัวร้อยรู)	1	4	มหาวิทยาลัย สงขลานครินทร์ วิทยาเขต สุราษฎร์ธานี			5,000,000		8,000,000	13,000,000

บัญชีรายการชุดโครงการ				งบประมาณดำเนินการ					
แผนงาน/โครงการ	แหล่ง งปม.	ยุทธศาสตร์ ชาติ	หน่วย ดำเนินการ	พ.ศ. 2561	พ.ศ. 2562	พ.ศ. 2563	พ.ศ. 2564	พ.ศ. 2565	พ.ศ. 2561-2565
กิจกรรมหลัก 8.1 สร้างเครื่องมือทดลองเพาะเมล็ด ขยายพันธุ์ และหาภาวะที่เหมาะสมของสนามแม่เหล็กเพื่อการเติบโตของหัวร้อยรู						5,000,000			5,000,000
กิจกรรมหลัก 8.2 เพาะเลี้ยงต้นหัวร้อยรูในแปลงอนุบาลภายใต้สนามแม่เหล็ก								3,000,000	3,000,000
กิจกรรมหลัก 8.3 สกัดสารต้านมะเร็ง จากต้นหัวร้อยรู								5,000,000	5,000,000
9. โครงการศูนย์บูรณาการสร้างเสริมสุขภาพผู้สูงอายุ	1	4	มหาวิทยาลัยราชภัฏสุราษฎร์ธานี	15,000,000	25,244,900				40,244,900
กิจกรรมหลัก 9.1 ศูนย์บูรณาการสร้างเสริมสุขภาพผู้สูงอายุ				15,000,000	25,244,900				40,244,900
รวม 9 โครงการ				65,459,300	58,295,900	29,560,900	15,366,940	47,927,840	216,610,880
โครงการกลุ่มจังหวัด									
1.โครงการพลังชุมชนเพื่อการพัฒนา ระบบการดูแลผู้สูงอายุในชุมชน	1	4	สำนักงานส่งเสริมและสนับสนุนวิชาการ 11 สุราษฎร์ธานี		1,000,000	8,500,000	10,000,000		19,500,000
กิจกรรมหลัก 1.1 การอบรมประกอบอาชีพเสริมสนับสนุนการกิจกรรมเพื่อสุขภาพกิจกรรมผู้นำชุมชน					10,000,000	8,500,000	10,000,000		28,500,000
2.โครงการพัฒนาระบบบริการสุขภาพรองรับการท่องเที่ยวเชิงธรรมชาติ (พัทลุง สงขลา) กลุ่มจังหวัดภาคใต้ฝั่งอ่าวไทย	1	4	โรงพยาบาลพัทลุง, โรงพยาบาลสงขลา, โรงพยาบาลตะโหนด			50,791,000			50,791,000
กิจกรรมหลัก 2.1 พัฒนาประสิทธิภาพการให้บริการผู้ป่วยโรคหัวใจโรงพยาบาลพัทลุง						23,540,000			23,540,000
กิจกรรมหลัก 2.2 พัฒนาศักยภาพระบบบริการสุขภาพ โรงพยาบาลตะโหนดรองรับผู้ป่วยอุบัติเหตุทางถนน						6,551,000			6,551,000

บัญชีรายการชุดโครงการ				งบประมาณดำเนินการ					
แผนงาน/โครงการ	แหล่ง งปม.	ยุทธศาสตร์ ชาติ	หน่วย ดำเนินการ	พ.ศ. 2561	พ.ศ. 2562	พ.ศ. 2563	พ.ศ. 2564	พ.ศ. 2565	พ.ศ. 2561-2565
กิจกรรมหลัก 2.3 พัฒนาระบบการดูแลผู้ป่วยหนักรองรับการบาดเจ็บจากอุบัติเหตุการจราจรและการท่องเที่ยวของจังหวัดสงขลา						20,700,000			20,700,000
รวม 2 โครงการ					1,000,000	59,291,000	10,000,000		70,291,000
โครงการที่ขอรับการสนับสนุน กระทรวง กรม									
กระทรวงพัฒนาสังคมและความมั่นคงของมนุษย์									
กรมส่งเสริมและพัฒนาคุณภาพชีวิตคนพิการ									
1. โครงการพัฒนาศักยภาพ คุ้มครองและพิทักษ์สิทธิคนพิการ	2	4	สำนักงาน พัฒนาสังคม และ ความมั่นคง ของมนุษย์ จังหวัด สุราษฎร์ธานี	892,400	892,400	892,400	892,400	892,400	4,462,000
กิจกรรมหลัก 1.1 เสริมการเข้าถึงสิทธิและคุ้มครองสวัสดิภาพคนพิการ				892,400	892,400	892,400	892,400	892,400	4,462,000
กระทรวงสาธารณสุข									
สำนักปลัดกระทรวงสาธารณสุข									
2. โครงการขับเคลื่อนนโยบาย ระบบสุขภาพรองรับประชาคม อาเซียน	2	3	สำนักงาน สาธารณสุข จังหวัด สุราษฎร์ธานี	710,000,000					710,000,000
กิจกรรมหลัก 2.1 สร้างระบบ สุขภาพ				10,000,000					10,000,000
กิจกรรมหลัก 2.2 สร้างระบบ บริการสุขภาพ				700,000,000					700,000,000
3. โครงการบริหารจัดการทรัพยากร ให้มีประสิทธิภาพภายใต้หลัก ธรรมาภิบาล	2	3	สำนักงาน สาธารณสุข จังหวัด สุราษฎร์ธานี	2,000,000					2,000,000
กิจกรรมหลัก 3.1 บริหารจัดการ ทรัพยากร				2,000,000					2,000,000
4. โครงการเร่งรัดพัฒนาบุคลากร ระบบสารสนเทศและสร้างการมี	2	3	สำนักงาน สาธารณสุข	3,000,000					3,000,000
กิจกรรมหลัก 4.1 พัฒนาบุคลากร				3,000,000					3,000,000
5. โครงการสนับสนุนการแปรรูป และผลิตผลิตภัณฑ์สมุนไพร (Suratthani Herbal city)	2	3	สำนักงาน สาธารณสุข จังหวัด สุราษฎร์ธานี		200,000,000	140,000,000		140,000,000	480,000,000

บัญชีรายการชุดโครงการ				งบประมาณดำเนินการ					
แผนงาน/โครงการ	แหล่ง งปม.	ยุทธศาสตร์ ชาติ	หน่วย ดำเนินการ	พ.ศ.	พ.ศ.	พ.ศ.	พ.ศ.	พ.ศ.	พ.ศ.
				2561	2562	2563	2564	2565	2561-2565
กิจกรรมหลัก 5.1 สนับสนุน การแปรรูปสมุนไพร					200,000,000	140,000,000		140,000,000	480,000,000
6. โครงการพัฒนาสุขภาพ ประชาชนทุกกลุ่มวัย	2	3	สำนักงาน สาธารณสุข จังหวัด สุราษฎร์ธานี		6,000,000	6,000,000		6,000,000	18,000,000
กิจกรรมหลัก 6.1 พัฒนาสุขภาพ ประชาชนทุกกลุ่มวัย					6,000,000	6,000,000		6,000,000	18,000,000
7. โครงการพัฒนาระบบบริการ สาธารณสุขและการแพทย์ฉุกเฉิน ในพื้นที่พิเศษ	2	3	สำนักงาน สาธารณสุข จังหวัด สุราษฎร์ธานี		3,000,000	70,000,000			73,000,000
กิจกรรมหลัก 7.1 พัฒนาการเข้าถึง บริการสาธารณสุขในพื้นที่พิเศษ					3,000,000	70,000,000			73,000,000
8. โครงการสร้างเสริมการมีส่วนร่วม ของภาคีเครือข่าย	2	3	สำนักงาน สาธารณสุข จังหวัด สุราษฎร์ธานี		3,000,000	3,000,000		3,000,000	9,000,000
กิจกรรมหลัก 8.1 สร้างเสริม การมีส่วนร่วมของภาคีเครือข่าย					3,000,000	3,000,000		3,000,000	9,000,000
9. โครงการพัฒนาการบริหาร ทรัพยากรบุคคลอย่างมีประสิทธิภาพ	2	3	สำนักงาน สาธารณสุข จังหวัด สุราษฎร์ธานี		10,000,000	10,000,000		10,000,000	30,000,000
กิจกรรมหลัก 9.1 พัฒนาการ บริหารทรัพยากรบุคคลอย่างมีประสิทธิภาพ					10,000,000	10,000,000		10,000,000	30,000,000
10.โครงการองค์กรธรรมาภิบาล	2	3	สำนักงาน สาธารณสุข จังหวัด สุราษฎร์ธานี		3,000,000	3,000,000		3,000,000	9,000,000
กิจกรรมหลัก 10.1 องค์กร ธรรมาภิบาล					3,000,000	3,000,000		3,000,000	9,000,000
11. โครงการพัฒนาศูนย์กลาง บริการส่งเสริมสุขภาพ (Wellness Service) เพื่อสนับสนุนการ ท่องเที่ยวกลุ่มจังหวัดภาคใต้ 2 สมุทร	2	3	สำนักงาน สาธารณสุข จังหวัด สุราษฎร์ธานี			115,160,000			115,160,000
กิจกรรมหลัก 11.1 พัฒนา ศูนย์กลางบริการสุขภาพ						115,160,000			115,160,000

บัญชีรายการชุดโครงการ				งบประมาณดำเนินการ					
แผนงาน/โครงการ	แหล่ง งปม.	ยุทธศาสตร์ ชาติ	หน่วย ดำเนินการ	พ.ศ.	พ.ศ.	พ.ศ.	พ.ศ.	พ.ศ.	พ.ศ.
				2561	2562	2563	2564	2565	2561-2565
12.โครงการสร้างความเป็นเลิศ ด้านบริการสุขภาพในภาคใต้ตอนบน	2	3	สำนักงาน สาธารณสุข จังหวัด สุราษฎร์ธานี		700,000,000	1,911,509,200		1,000,000,000	3,611,509,200
กิจกรรมหลัก 12.1 สร้างความเป็น เลิศด้านบริการสุขภาพในภาคใต้ ตอนบน					700,000,000	1,911,509,200		1,000,000,000	3,611,509,200
13. โครงการก่อสร้างโรงพยาบาล ระดับทุตยภูมิ	2	3	สำนักงาน สาธารณสุข จังหวัด สุราษฎร์ธานี			496,693,300	496,693,300		993,386,600
กิจกรรมหลัก 13.1 ก่อสร้าง โรงพยาบาลระดับทุตยภูมิ 1. อาคารผู้ป่วยนอก ผู้ป่วยใน เป็น อาคาร คสล. 10 ชั้น เลขที่แบบ แปลน10097 พื้นที่ใช้สอยประมาณ 20,497 ตารางเมตร 2. อาคารพักเจ้าหน้าที่ 72 ยูนิต 6 ชั้น แบบแปลนเลขที่ 10949 พื้นที่ ใช้สอยประมาณ 5,075 ตารางเมตร 3. ระบบบำบัดน้ำเสีย 1 ระบบงาน 4. ระบบไฟฟ้า 5. ระบบประปา 6. ระบบก๊าซทางการแพทย์						496,693,300	496,693,300		993,386,600
14. โครงการพัฒนาระบบบริการ สุขภาพสู่ความเป็นเลิศ	2	3	สำนักงาน สาธารณสุขจังหวัด สุราษฎร์ธานี				25,000,000		25,000,000
กิจกรรมหลัก 14.1 1. ส่งเสริมสุขภาพ ป้องกันโรค และคุ้มครองสุขภาพประชาชน 2. พัฒนาบริการสุขภาพ 3. พัฒนาศูนย์บริการบุคคล 4. พัฒนาศูนย์บริการสุขภาพ 5. พัฒนาเมืองสมุนไพรบวงจร							25,000,000		25,000,000
15. โครงการพัฒนาศูนย์ความเป็น เลิศโรงพยาบาลสุราษฎร์ธานี ระดับภาคใต้ตอนบน	2	3					271,299,700		271,299,700

บัญชีรายการชุดโครงการ				งบประมาณดำเนินการ					
แผนงาน/โครงการ	แหล่ง งปม.	ยุทธศาสตร์ ชาติ	หน่วย ดำเนินการ	พ.ศ.	พ.ศ.	พ.ศ.	พ.ศ.	พ.ศ.	พ.ศ.
				2561	2562	2563	2564	2565	2561-2565
กิจกรรมหลัก 15.1 1. อาคารบริการและจอดรถ เป็น อาคาร คสล. 9 ชั้น พื้นที่ใช้สอย 14,772 ตารางเมตรโครงสร้างด้า นแผ่นดินไหว แบบเลขที่ 9034 2. อาคารที่จอดรถ 10 ชั้น เป็น อาคาร คสล.10 ชั้น แบบเลขที่ 10562+10562/1 พื้นที่ใช้สอย 16,603 ตารางเมตร							271,299,700		271,299,700
16. ส่งเสริมการแปรรูปผลิตภัณฑ์ ใหม่จากสมุนไพรที่มีมูลค่าสูง	2	3	สำนักงาน สาธารณสุข จังหวัด สุราษฎร์ธานี				76,831,200		76,831,200
กิจกรรมหลัก 15.1 1. ก่อสร้างอาคารโรงแปรรูป สมุนไพร จำนวน 2 แห่ง 2. ปรับปรุงอาคารโรงแปรรูป สมุนไพรมะขามเตี้ย จำนวน 1 แห่ง 3. ก่อสร้างโรงอบแห้งสมุนไพร ชุมชน จำนวน 2 แห่ง 4. สนับสนุนครุภัณฑ์อาคารโรง แปรรูป 5. สนับสนุนครุภัณฑ์โรงผลิตยา และสารสกัดสมุนไพร โรงพยาบาล ท่าฉางสมุนไพร จำนวน 2 แห่ง 6. ก่อสร้างอาคารศูนย์ส่งเสริม สุขภาพและจำหน่ายผลิตภัณฑ์ สมุนไพรของกลุ่มจังหวัดภาคใต้ 5 ชั้น จำนวน 1 แห่ง							76,831,200		76,831,200
17. โครงการพัฒนาศักยภาพด้าน อุบัติเหตุฉุกเฉินและการส่งต่อทาง ทะเล	2	3	สำนักงาน สาธารณสุข จังหวัด สุราษฎร์ธานี				250,353,400		250,353,400

บัญชีรายการชุดโครงการ				งบประมาณดำเนินการ					
แผนงาน/โครงการ	แหล่ง งปม.	ยุทธศาสตร์ ชาติ	หน่วย ดำเนินการ	พ.ศ.	พ.ศ.	พ.ศ.	พ.ศ.	พ.ศ.	พ.ศ.
				2561	2562	2563	2564	2565	2561-2565
กิจกรรมหลัก 17.1 1. ก่อสร้างอาคารอุบัติเหตุฉุกเฉิน 4 ชั้น 2. จัดซื้อเครื่องมือแพทย์ห้อง ฉุกเฉิน 3. สร้างลานจอดเฮลิคอปเตอร์ 4. สร้างท่าเทียบเรือพยาบาล สำหรับลำเลียงผู้ป่วย 5. สร้างถนนคอนกรีตจากท่าเรือ ถึงอาคารอุบัติเหตุรพพยาบาล 1 คั่น และเครื่องตรวจอวัยวะในด้วย คลื่นเสียงความถี่สูง 1 เครื่อง							250,353,400		250,353,400
รัฐวิสาหกิจ									
17. โครงการพัฒนาโครงสร้าง พื้นฐาน ประปา	2	4	การประปา ส่วนภูมิภาคเขต 4 สุราษฎร์ธานี/ ที่ทำการ ปกครองอำเภอ ชัยบุรี			300,000,000			300,000,000
กิจกรรมหลัก 17.1 ติดตั้งระบบ ประปาครอบคลุมทั้ง 37 หมู่บ้านใน เขตอำเภอชัยบุรี						300,000,000			300,000,000
รวม 14 โครงการ				715,892,400	925,892,400	3,056,254,900	849,770,300	1,162,892,400	6,358,517,800
โครงการที่ขอรับการสนับสนุน อปท.									
1. โครงการพัฒนาระบบการแพทย์ ฉุกเฉินจังหวัดสุราษฎร์ธานี	3	4	องค์การบริหาร ส่วนจังหวัด สุราษฎร์ธานี	600,000		5,160,000	5,160,000		10,920,000
กิจกรรมหลัก 1.1 พัฒนาระบบ การแพทย์ฉุกเฉิน				600,000		5,160,000	5,160,000		10,920,000
2. โครงการอบรมและพัฒนา	3	4	เทศบาลนคร		1,664,000	1,664,000	1,664,000		4,992,000
กิจกรรมหลัก 2.1 อบรมและ พัฒนาศักยภาพแกนนำสุขภาพชุมชน					1,664,000	1,664,000	1,664,000		4,992,000
3. โครงการส่งเสริมคุณภาพชีวิต และศักยภาพผู้สูงอายุในชุมชน	3	4	เทศบาลนคร สุราษฎร์ธานี			1,500,000	1,500,000		3,000,000
กิจกรรมหลัก 3.1 ส่งเสริมคุณภาพ ชีวิตและศักยภาพผู้สูงอายุในชุมชน						1,500,000	1,500,000		3,000,000

บัญชีรายการชุดโครงการ				งบประมาณดำเนินการ					
แผนงาน/โครงการ	แหล่ง งปม.	ยุทธศาสตร์ ชาติ	หน่วย ดำเนินการ	พ.ศ.	พ.ศ.	พ.ศ.	พ.ศ.	พ.ศ.	พ.ศ.
				2561	2562	2563	2564	2565	2561-2565
รวม 3 โครงการ				600,000	1,664,000	8,324,000	8,324,000		18,912,000
โครงการที่ขอรับการสนับสนุนจากภาคเอกชน ชุมชน (ถ้ามี)									
แผนงานที่ 4.3.2 ขับเคลื่อนแนวทางของปรัชญาเศรษฐกิจพอเพียงแก่หมู่บ้าน/ชุมชนอย่างทั่วถึง									
โครงการจังหวัด									
1. โครงการศูนย์สาธิตเศรษฐกิจพอเพียงตามแนวพระราชดำริ	1	4	ที่ทำการปกครองอำเภอบ้านตาขุน	17,000,000					17,000,000
กิจกรรมหลัก 1.1 อาคารศูนย์สาธิตเศรษฐกิจพอเพียง				9,000,000					9,000,000
กิจกรรมหลัก 1.2 ก่อสร้างลานจอดรถ				3,000,000					3,000,000
กิจกรรมหลัก 1.3 ถนนและระบบสาธารณูปโภคภายในศูนย์สาธิตฯ				5,000,000					5,000,000
2. โครงการขยายผลสู่ราษฎรธานีเมืองแห่งรอยยิ้มและความสุขตามแนวคิดเศรษฐกิจพอเพียง	1	4	สำนักงานพัฒนาชุมชนจังหวัดสุราษฎร์ธานี	10,000,000	50,000,000				60,000,000
กิจกรรมหลัก 2.1 ส่งเสริมขับเคลื่อนบุคคลต้นแบบเมืองคนดี				10,000,000					10,000,000
กิจกรรมหลัก 2.2 ปรับเปลี่ยนและเสริมสร้าง Mindset ของการใช้หลักปรัชญาของเศรษฐกิจพอเพียงแก่ประชาชน					5,000,000				5,000,000
กิจกรรมหลัก 2.3 เสริมสร้างสุขภาวะแก่ชุมชนตามหลักปรัชญาของเศรษฐกิจพอเพียงเพื่อให้มีความสุขมวลรวมเพิ่มขึ้น					10,000,000				10,000,000
กิจกรรมหลัก 2.4 การแก้ไขปัญหาความยากจนแก่ผู้ด้อยโอกาส					10,000,000				10,000,000
กิจกรรมหลัก 2.5 การเสริมสร้างความเข้มแข็งยั่งยืนให้กับเศรษฐกิจฐานรากในจังหวัด					20,000,000				20,000,000
กิจกรรมหลัก 2.6 การบริหารจัดการโครงการ					5,000,000				5,000,000
3. โครงการเสริมสร้างความมั่นคงยั่งยืนของสัมมาชีพชุมชน	1	4	สำนักงานพัฒนาชุมชนจังหวัดสุราษฎร์ธานี		50,000,000	30,000,000	30,000,000	30,000,000	140,000,000

บัญชีรายการชุดโครงการ				งบประมาณดำเนินการ						
แผนงาน/โครงการ	แหล่ง งปม.	ยุทธศาสตร์ ชาติ	หน่วย ดำเนินการ	พ.ศ.	พ.ศ.	พ.ศ.	พ.ศ.	พ.ศ.	พ.ศ.	
				2561	2562	2563	2564	2565	2561-2565	
กิจกรรมหลัก 3.1 การพัฒนาแกนนำการเสริมสร้างสัมมาชีพชุมชนตามแนวปรัชญาเศรษฐกิจพอเพียง					5,000,000	4,500,000	4,000,000			13,500,000
กิจกรรมหลัก 3.2 พัฒนาบริหารจัดการหมู่บ้านท่องเที่ยวโดยชุมชน					10,000,000	8,000,000	8,000,000			26,000,000
กิจกรรมหลัก 3.3 การสร้างผู้ประกอบการใหม่					10,000,000	12,000,000	12,000,000			34,000,000
กิจกรรมหลัก 3.4 ส่งเสริมและพัฒนาการตลาดการท่องเที่ยว					20,000,000	5,000,000	5,500,000			30,500,000
กิจกรรมหลัก 3.5 การบริหารจัดการโครงการ					5,000,000	500,000	500,000			6,000,000
4. โครงการมหกรรมแก้จนคนสุราษฎร์ สร้างคน สร้างงาน สร้างอาชีพ อย่างยั่งยืน	1	4	สำนักงานพัฒนาชุมชนจังหวัดสุราษฎร์ธานี	3,000,000	3,000,000					6,000,000
กิจกรรมหลัก 4.1 มหกรรมแก้จนสุราษฎร์ธานี				3,000,000						3,000,000
กิจกรรมหลัก 4.2 การปรับทัศนคติครัวเรือนเป้าหมาย					500,000					500,000
กิจกรรมหลัก 4.3 การส่งเสริมอาชีพครัวเรือน					1,700,000					1,700,000
กิจกรรมหลัก 4.4 การแก้ไขปัญหาหนี้ครัวเรือน					500,000					500,000
กิจกรรมหลัก 4.5 การบริหารจัดการโครงการ					300,000					300,000
5. โครงการ Roadshow OTOP และผลิตภัณฑ์ ชุมชน	1	4	สำนักงานพัฒนาชุมชนจังหวัดสุราษฎร์ธานี		5,000,000					5,000,000
กิจกรรมหลัก 5.1 การสร้างภาพลักษณ์เครือข่ายและสินค้า					500,000					500,000
กิจกรรมหลัก 5.2 Roadshow OTOP และผลิตภัณฑ์ชุมชน					3,500,000					3,500,000
กิจกรรมหลัก 5.3 การเจรจาธุรกิจการค้า					500,000					500,000
กิจกรรมหลัก 5.4 การบริหารจัดการโครงการและการสื่อสารประชาสัมพันธ์					500,000					500,000

บัญชีรายการชุดโครงการ				งบประมาณดำเนินการ					
แผนงาน/โครงการ	แหล่ง งปม.	ยุทธศาสตร์ ชาติ	หน่วย ดำเนินการ	พ.ศ.	พ.ศ.	พ.ศ.	พ.ศ.	พ.ศ.	พ.ศ.
				2561	2562	2563	2564	2565	2561-2565
6. โครงการลดความเหลื่อมล้ำทางสังคมและแก้ไขปัญหาความยากจนเชิงบูรณาการ	1	4	สำนักงานพัฒนาชุมชนจังหวัดสุราษฎร์ธานี	10,000,000	10,000,000	10,000,000	10,000,000	10,000,000	50,000,000
กิจกรรมหลัก 6.1 ส่งเสริมอาชีพและบริหารจัดการครัวเรือนตามแนวปรัชญาของเศรษฐกิจพอเพียง							10,000,000		10,000,000
7. โครงการครอบครัวพอเพียง	1	4	สำนักงานพัฒนาสังคมและความมั่นคงของมนุษย์จังหวัดสุราษฎร์ธานี	2,000,000	2,000,000	2,000,000		2,000,000	8,000,000
กิจกรรมหลัก 7.1 จัดค่ายครอบครัวพอเพียง				1,700,000	1,700,000	1,700,000		1,700,000	6,800,000
กิจกรรมหลัก 7.2 ถอดบทเรียนและคัดเลือกครอบครัวพอเพียงต้นแบบ				300,000	300,000	300,000		300,000	1,200,000
8. โครงการสร้างสรรค์ศิลปะร่วมสมัยเพื่อต่อยอดทุนทางวัฒนธรรม	1	4	สำนักงานวัฒนธรรมจังหวัดสุราษฎร์ธานี				1,000,000		1,000,000
กิจกรรมหลัก 8.1 จัดประชุมสัมมนาผู้นำชุมชนผู้ประกอบการและหัวหน้าส่วนราชการเพื่อรวบรวมองค์ความรู้และถอดบทเรียนเกี่ยวกับผลิตภัณฑ์ของชุมชนเพื่อพัฒนาต่อยอด สร้างรายได้							1,000,000		1,000,000
9. โครงการสืบสานปณิธานท่านพุทธทาสภิกขุ ครอบรอบชาตกาล 115 ปี	1	4	สำนักงานวัฒนธรรมจังหวัดสุราษฎร์ธานี				3,000,000		3,000,000
กิจกรรมหลัก 9.1 1. การแสดงแสง-เสียง ย้อนรอยประวัติศาสตร์เมืองไชยา 2. การสมโภชและแห่ผ้าห่มพระบรมธาตุไชยาฯ 3. การเสวนา "ตามรอยท่านพุทธทาส" 4. การแสดงศิลปพื้นบ้าน 5. การสาธิต/จำหน่ายผลิตภัณฑ์ของชุมชน							3,000,000		3,000,000

บัญชีรายการชุดโครงการ				งบประมาณดำเนินการ						
แผนงาน/โครงการ	แหล่ง งปม.	ยุทธศาสตร์ ชาติ	หน่วย ดำเนินการ	พ.ศ.	พ.ศ.	พ.ศ.	พ.ศ.	พ.ศ.	พ.ศ.	
				2561	2562	2563	2564	2565	2561-2565	
10. โครงการพัฒนาคุณภาพชีวิต ของประชาชนตามศาสตร์ของ พระราชา	1	4	มหาวิทยาลัย ราชภัฏ สุราษฎร์ธานี		1,500,000					1,500,000
กิจกรรมหลัก 10.1 พัฒนาคุณภาพ ชีวิตของประชาชนตามศาสตร์ของ พระราชา					1,500,000					
11. โครงการพัฒนาศักยภาพ แรงงานนอกระบบ	1	4	สำนักงาน แรงงานจังหวัด สุราษฎร์ธานี			1,147,200		1,147,200		2,294,400
กิจกรรมหลัก 11.1 พัฒนาทักษะ และยกระดับฝีมือแรงงานและผู้ ประกอบอาชีพภาคบริการท่องเที่ยว ชุมชนและระบบในภาคเกษตร						1,147,200		1,147,200		2,294,400
12. โครงการสร้างเครือข่ายขยาย ความร่วมมือภาครัฐ ประชาชนสู่ การส่งเสริมคุ้มครองและพัฒนา แรงงานนอกระบบ	1	3	สำนักงาน แรงงานจังหวัด สุราษฎร์ธานี				1,000,000	1,000,000		2,000,000
กิจกรรมหลัก 12.1 พัฒนา ศักยภาพผู้นำและเครือข่ายแรงงาน นอกระบบ							300,000	300,000		600,000
กิจกรรมหลัก 12.2 ฝึกอาชีพเพื่อ พัฒนาทักษะและยกระดับฝีมือ แรงงานแก่แรงงานนอกระบบ							500,000	500,000		1,000,000
กิจกรรมหลัก 12.3 ประชาสัมพันธ์ เชิงรุกสร้างการรับรู้กฎหมายแรงงาน และการเข้าสู่ประกันสังคมมาตรา 40							200,000	200,000		400,000
13. โครงการเพิ่มประสิทธิภาพศูนย์ ศิลปาชีพบ้านท่านหญิง	1	4	มณฑล ทหารบกที่ 45			1,185,700				1,185,700
กิจกรรมหลัก 13.1 เพิ่ม ประสิทธิภาพศูนย์ศิลปาชีพบ้านท่าน หญิง						1,185,700				1,185,700
14. โครงการเพิ่มประสิทธิภาพศูนย์ การเรียนรู้ปรัชญาของเศรษฐกิจ พอเพียงตามแนวพระราชดำริศูนย์ ส่งเสริมและสาธิตงานศิลปาชีพ ภาคใต้	1	4	มณฑล ทหารบกที่ 45			2,973,000		94,700		3,067,700

บัญชีรายการชุดโครงการ				งบประมาณดำเนินการ					
แผนงาน/โครงการ	แหล่ง งปม.	ยุทธศาสตร์ ชาติ	หน่วย ดำเนินการ	พ.ศ.	พ.ศ.	พ.ศ.	พ.ศ.	พ.ศ.	พ.ศ.
				2561	2562	2563	2564	2565	2561-2565
2. โครงการผู้สูงอายุมีความมั่นคงทางเศรษฐกิจและสังคม	2	4	สำนักงานพัฒนาสังคมและความมั่นคงของมนุษย์จังหวัดสุราษฎร์ธานี	156,000	156,000	156,000	156,000	156,000	780,000
กิจกรรมหลัก 2.1 ดำเนินงานโครงการพัฒนาศูนย์คุณภาพชีวิตและส่งเสริมอาชีพผู้สูงอายุ				116,000	116,000	116,000	116,000	116,000	580,000
กิจกรรมหลัก 2.2 การดำเนินงานโครงการสร้างความตระหนักและเตรียมความพร้อมผู้สูงอายุอย่างมีคุณภาพ				40,000	40,000	40,000	40,000	40,000	200,000
กรมกิจการสตรีและสถาบันครอบครัว									
3. โครงการพัฒนาศักยภาพглоทัศน์ครอบครัวเพื่อครอบครัวเข้มแข็ง	2	4	สำนักงานพัฒนาสังคมและความมั่นคงของมนุษย์จังหวัด	552,300	555,000		555,000		1,662,300
กิจกรรมหลัก 3.1 จัดกิจกรรมส่งเสริมด้านครอบครัว			สุราษฎร์ธานี	552,300	555,000		555,000		1,662,300
กระทรวงมหาดไทย									
กรมการปกครอง									
4. โครงการขับเคลื่อนการดำเนินงานหมู่บ้านเศรษฐกิจพอเพียงเต็มพื้นที่	2	4	ที่ทำการปกครองอำเภอวิภาวดี	9,300,000					9,300,000
กิจกรรมหลัก 4.1 อบรมแกนนำ/ครัวเรือนเป้าหมาย/ศึกษาดูงาน/สาธิตอาชีพทางเลือก				3,100,000					3,100,000
กิจกรรมหลัก 4.2 สนับสนุนพัฒนาอาชีพ/วัสดุครุภัณฑ์				6,200,000					6,200,000
5. โครงการเพิ่มประสิทธิภาพหอประชุมที่ว่าการอำเภอชัยบุรีเพื่ออำนวยความสะดวกในการบริการประชาชน และกิจกรรมส่วนรวม	4	6	ที่ทำการปกครองอำเภอชัยบุรี				1,500,000		1,500,000
กิจกรรมหลัก 5.1 ติดตั้งพัดลมเพดาน จำนวน 30 ตัว							1,000,000		1,000,000
กิจกรรมหลัก 5.2 จัดซื้อครุภัณฑ์ประเภทชุดเครื่องขยายเสียง จำนวน 2 ชุด							100,000		100,000

บัญชีรายการชุดโครงการ				งบประมาณดำเนินการ					
แผนงาน/โครงการ	แหล่ง งปม.	ยุทธศาสตร์ ชาติ	หน่วย ดำเนินการ	พ.ศ.	พ.ศ.	พ.ศ.	พ.ศ.	พ.ศ.	พ.ศ.
				2561	2562	2563	2564	2565	2561-2565
กิจกรรมหลัก 5.3 จัดซื้อครุภัณฑ์ ประเภทโต๊ะ-เก้าอี้							200,000		200,000
กิจกรรมหลัก 5.4 ปรับปรุงห้องน้ำ จำนวน 2 ห้อง							200,000		200,000
กรมพัฒนาชุมชน									
6. โครงการพัฒนาเศรษฐกิจฐาน รากตามแนวทางพระราชรัฐ	2	4	สำนักงาน พัฒนาชุมชน จังหวัด สุราษฎร์ธานี		50,000,000	20,000,000	20,000,000	20,000,000	110,000,000
กิจกรรมหลัก 6.1 พัฒนาเศรษฐกิจ ฐานรากตามแนวทางพระราชรัฐ					50,000,000	20,000,000	20,000,000	20,000,000	110,000,000
7. โครงการสนับสนุนการประกอบ อาชีพของประชาชน	2	4	สำนักงาน พัฒนาชุมชน จังหวัด สุราษฎร์ธานี	14,000,000	10,000,000	10,000,000	10,000,000	10,000,000	54,000,000
กิจกรรมหลัก 7.1 สนับสนุนการ ประกอบอาชีพของประชาชน				14,000,000	10,000,000	10,000,000	10,000,000	10,000,000	54,000,000
8. โครงการเสริมสร้าง ความสามารถเข้มแข็งครัวเรือน ยากจน	2	4	สำนักงาน พัฒนาชุมชน จังหวัด สุราษฎร์ธานี	10,000,000	10,000,000	20,000,000	20,000,000	20,000,000	80,000,000
กิจกรรมหลัก 8.1 เสริมสร้าง ความสามารถเข้มแข็งครัวเรือน ยากจน				10,000,000	10,000,000	20,000,000	20,000,000	20,000,000	80,000,000
กระทรวงยุติธรรม									
กรมบังคับคดี									
9. โครงการใส่ใจหนี้ มีวินัยทาง การเงิน	2	4				96,100			96,100
กิจกรรมหลัก 9.1 อบรมให้ความรู้ แก่ประชาชน						96,100			96,100
กระทรวงทรัพยากรธรรมชาติและสิ่งแวดล้อม									
กรมทรัพยากรน้ำบาด									

บัญชีรายการชุดโครงการ				งบประมาณดำเนินการ					
แผนงาน/โครงการ	แหล่ง งปม.	ยุทธศาสตร์ ชาติ	หน่วย ดำเนินการ	พ.ศ.	พ.ศ.	พ.ศ.	พ.ศ.	พ.ศ.	พ.ศ.
				2561	2562	2563	2564	2565	2561-2565
10. โครงการพัฒนาแหล่งน้ำบาดาล เพื่อการอุปโภคบริโภค พื้นที่เกาะ พะงัน	2	4	สำนักทรัพยากร น้ำบาดาล เขต 6 (ตรัง) กรม ทรัพยากรน้ำ บาดาล กระทรวง ทรัพยากรธรรมช ชาติและ สิ่งแวดล้อม				56,277,476		56,277,476
รวม 10 โครงการ				34,098,300	70,801,000	50,342,100	108,578,476	50,246,000	314,065,876
โครงการที่ขอรับการสนับสนุน อปท.									
1. โครงการส่งเสริมพัฒนาคุณภาพ ชีวิตของประชาชนโดยหลักปรัชญา ของเศรษฐกิจพอเพียง	3	4	องค์การบริหาร ส่วนจังหวัด สุราษฎร์ธานี	2,000,000					2,000,000
กิจกรรมหลัก 1.1 จัดเวทีเรียนรู้ จำนวน 5 ครั้ง จำนวน 3 หมู่บ้าน				2,000,000					2,000,000
2. โครงการฝึกอบรมส่งเสริมอาชีพ ผู้ว่างงานตามหลักปรัชญาของ	3	4	เทศบาลนคร สุราษฎร์ธานี			1,000,000	1,000,000		2,000,000
กิจกรรมหลัก 2.1 ฝึกอบรมส่งเสริม อาชีพผู้ว่างงานตามหลักปรัชญาของ เศรษฐกิจพอเพียง						1,000,000	1,000,000		2,000,000
รวม 2 โครงการ				2,000,000		1,000,000	1,000,000		4,000,000
โครงการที่ขอรับการสนับสนุนจากภาคเอกชน ชุมชน (ถ้ามี)									
แผนงานที่ 4.3.3 ส่งเสริมและสนับสนุนการเป็นศูนย์กลางด้านการบริการวิชาการและ ICT									
โครงการจังหวัด									
1. โครงการพัฒนาE-library จังหวัดสุราษฎร์ธานี	1	4	มหาวิทยาลัย ราชภัฏ สุราษฎร์ธานี	3,000,000					3,000,000
กิจกรรมหลัก 1.1 พัฒนา E-library จังหวัด				3,000,000					3,000,000
2. โครงการคลินิกกฎหมาย	1	4	มหาวิทยาลัย ราชภัฏ สุราษฎร์ธานี	2,000,000					2,000,000
กิจกรรมหลัก 2.1 คลินิกกฎหมาย				2,000,000					2,000,000

บัญชีรายการชุดโครงการ				งบประมาณดำเนินการ					
แผนงาน/โครงการ	แหล่ง งปม.	ยุทธศาสตร์ ชาติ	หน่วย ดำเนินการ	พ.ศ.	พ.ศ.	พ.ศ.	พ.ศ.	พ.ศ.	พ.ศ.
				2561	2562	2563	2564	2565	2561-2565
3. โครงการพัฒนาศักยภาพการค้า พาณิชย์อิเล็กทรอนิกส์ (E- Commerce)	1	4	มหาวิทยาลัย ราชภัฏ สุราษฎร์ธานี	2,500,000		2,500,000		2,500,000	7,500,000
กิจกรรมหลัก 3.1 ฝึกอบรม การพัฒนาศักยภาพการค้าพาณิชย์ อิเล็กทรอนิกส์ตามผลสรุปการสำรวจ				2,500,000		2,500,000		2,500,000	7,500,000
4. โครงการศูนย์เรียนรู้ระบบโซลาร์ เซลล์แบบ ออนกริด(On grid), ออฟกริด(Off grid) เพื่อประหยัด พลังงาน	1	4	มหาวิทยาลัย ราชภัฏ สุราษฎร์ธานี				10,000,000		10,000,000
กิจกรรมหลัก 4.1 ศูนย์เรียนรู้ระบบ โซลาร์เซลล์แบบ ออนกริด(On grid), ออฟกริด(Off grid) เพื่อประหยัด พลังงาน							10,000,000		10,000,000
รวม 4 โครงการ				7,500,000		2,500,000	10,000,000	2,500,000	22,500,000
โครงการกลุ่มจังหวัด									
1. โครงการเทคโนโลยีอัจฉริยะเพื่อ สังคมในยุคไทยแลนด์ 4.0	1	4	มหาวิทยาลัย สงขลานครินทร์ วิทยาเขต สุราษฎร์ธานี		10,000,000		10,000,000		20,000,000
กิจกรรมหลัก 1.1 จัดตั้งศูนย์ เครือข่ายความรู้เฉพาะทาง เทคโนโลยีอัจฉริยะสำหรับกลุ่ม จังหวัดภาคใต้ฝั่งอ่าวไทย					7,000,000		7,000,000		14,000,000
กิจกรรมหลัก 1.2 ฝึกอบรมเพื่อ ส่งเสริม ความรู้ความสามารถ ทางด้านการศึกษา เทคโนโลยีสารสนเทศ					3,000,000		3,000,000		6,000,000
รวม 1 โครงการ					10,000,000		10,000,000		20,000,000
โครงการที่ขอรับการสนับสนุน กระทรวง กรม									
โครงการที่ขอรับการสนับสนุน อปท.									
โครงการที่ขอรับการสนับสนุนจากภาคเอกชน ชุมชน (ถ้ามี)									

คำอธิบายแบบ จ.๑/กจ.๑

- (๑) เป้าหมายการพัฒนาจังหวัด/กลุ่มจังหวัด หมายถึง สถานภาพที่จังหวัดและกลุ่มจังหวัดต้องการจะเป็นหรือบรรลุถึงในอนาคตอย่างชัดเจน สอดคล้องกับโอกาส ศักยภาพ ปัญหา และอุปสรรค ที่เป็นลักษณะเฉพาะของจังหวัดและกลุ่มจังหวัด
- (๒) ประเด็นการพัฒนาของจังหวัด/กลุ่มจังหวัด หมายถึง ประเด็นการพัฒนาของจังหวัดและกลุ่มจังหวัดที่สอดคล้องกับประเด็นการพัฒนาสำคัญระดับชาติ (agenda) ทิศทางการพัฒนาภาค รวมทั้งศักยภาพ โอกาส ปัญหา และความต้องการของพื้นที่ (area) สอดคล้องกับผลที่ได้จากบทวิเคราะห์
- (๓) แผนงาน หมายถึง แผนงานหรือชุดโครงการที่มีสาระสอดคล้องกับประเด็นการพัฒนาของจังหวัดและกลุ่มจังหวัด
- (๔) ตัวชี้วัดของแผนงาน หมายถึง ดัชนีชี้วัดหรือหน่วยวัดความสำเร็จของการดำเนินงานที่ถูกกำหนดขึ้น มีความชัดเจนสอดคล้องเชื่อมโยงกับเป้าหมายการพัฒนา และต้องมีข้อมูลที่สามารถวัดผลได้ตามเป้าหมายที่กำหนดไว้
- (๕) ค่าเป้าหมาย พ.ศ. หมายถึง ระดับความสำเร็จของตัวชี้วัดที่จังหวัด/กลุ่มจังหวัดจะต้องการบรรลุถึงภายในรอบระยะเวลาตามที่กำหนดไว้ และควรมีข้อมูลที่สามารถวัดผลได้
- (๖) ค่าเป้าหมาย พ.ศ. – พ.ศ. หมายถึง ค่าเป้าหมายรวมหรือเฉลี่ยของตัวชี้วัดตลอดระยะเวลาของแผน และควรมีข้อมูลที่สามารถวัดผลได้
- (๗) โครงการ หมายถึง ชื่อโครงการที่มีความสำคัญภายใต้แผนงานตลอดระยะเวลาของแผน และต้องระบุกิจกรรมหลักภายใต้โครงการด้วย
- (๘) แหล่งงบประมาณ หมายถึง แหล่งงบประมาณของโครงการ โดยกำหนดไว้ ๔ แหล่ง โดยให้ระบุหมายเลขของแหล่งงบประมาณ ดังนี้
 - ๑ หมายถึง งบประมาณของจังหวัด/กลุ่มจังหวัด
 - ๒ หมายถึง งบประมาณของกระทรวง/กรม
 - ๓ หมายถึง งบประมาณขององค์กรปกครองส่วนท้องถิ่น
 - ๔ หมายถึง งบประมาณของภาคเอกชน/ชุมชน (ถ้ามี)
- (๙) ยุทธศาสตร์ชาติ หมายถึง ความสอดคล้องกับร่างยุทธศาสตร์ชาติ ระยะ ๒๐ ปี ซึ่งมีจำนวน ๖ ยุทธศาสตร์ โดยให้ระบุหมายเลขของยุทธศาสตร์ชาติ ดังนี้
 - ด้านความมั่นคง
 - ๒ หมายถึง ยุทธศาสตร์ชาติด้านการสร้างความสามารถในการแข่งขัน
 - ๓ หมายถึง ยุทธศาสตร์ชาติด้านการพัฒนาและเสริมสร้างศักยภาพทรัพยากรมนุษย์
 - ด้านการสร้างโอกาสและความ
 - ๕ หมายถึง ยุทธศาสตร์ชาติด้านการสร้างการเติบโตบนคุณภาพชีวิตที่เป็นมิตรกับสิ่งแวดล้อม
 - ๖ หมายถึง ยุทธศาสตร์ชาติด้านการปรับสมดุลและพัฒนาระบบการบริหารจัดการภาครัฐ
- (๑๐) หน่วยดำเนินการ หมายถึง หน่วยงานรับผิดชอบในการดำเนินโครงการ หากมีหลายหน่วยงานรับผิดชอบในการดำเนินโครงการ ให้ระบุเฉพาะหน่วยงานรับผิดชอบหลัก
- (๑๑) งบประมาณดำเนินการ หมายถึง งบประมาณในการดำเนินการของโครงการในแต่ละปีงบประมาณ โดยให้ใช้หน่วยเป็น “บาท”

แบบฟอร์มการจัดทำแผนพัฒนาจังหวัด/กลุ่มจังหวัด พ.ศ. 2561 – พ.ศ. 2565 (ฉบับทบทวน)

จังหวัดสุราษฎร์ธานี

เป้าหมายการพัฒนาจังหวัด: เมืองเกษตรคุณภาพ การพัฒนาท่องเที่ยวที่ยั่งยืน สังคมเป็นสุข

บัญชีรายการชุดโครงการ				งบประมาณดำเนินการ (11)					
แผนงาน/โครงการ	แหล่ง งปม.	ยุทธศาสตร์ ชาติ	หน่วยดำเนินการ	พ.ศ. 2561	พ.ศ. 2562	พ.ศ. 2563	พ.ศ. 2564	พ.ศ. 2565	พ.ศ. 2561-2565
ประเด็นการพัฒนาที่ 5 การสร้างฐานทรัพยากรธรรมชาติที่มั่นคงและมีสภาพแวดล้อมที่เหมาะสม									
แผนงานที่ 5.1.1 ส่งเสริมการมีส่วนร่วมในการจัดการสิ่งแวดล้อมจากแหล่งกำเนิดมลพิษ									
โครงการจังหวัด									
1. โครงการส่งเสริมการมีส่วนร่วม ในการบริหารจัดการปัญหามลพิษ ขยะมูลฝอยจากแหล่งกำเนิด เพื่อมุ่งสู่เมือง Zero Waste	1	5	สำนักงาน ทรัพยากรธรรม ชาติและ สิ่งแวดล้อม จังหวัดสุราษฎร์ ธานี	10,000,000	10,000,000	5,000,000		5,000,000	30,000,000
กิจกรรมหลัก 1.1 ส่งเสริมการ บริหารจัดการขยะมูลฝอยจากต้น ทางอย่างมีส่วนร่วมในทุกภาคส่วน				2,000,000	2,000,000	1,000,000		1,000,000	6,000,000
กิจกรรมหลัก 1.2 พัฒนาและแปร รูปขยะมูลฝอยสู่การนำไปใช้ ประโยชน์ทางเลือกอย่างยั่งยืน				2,000,000	2,000,000				4,000,000
กิจกรรมหลัก 1.3 จัดกิจกรรม รณรงค์การจัดการขยะมูลฝอยและ ขยะอันตรายเนื่องในวันสิ่งแวดล้อม โลก และวันสำคัญต่างๆ				3,000,000	2,000,000	1,500,000		1,500,000	8,000,000
กิจกรรมหลัก 1.4 จัดทำสื่อ ประชาสัมพันธ์การบริหารจัดการขยะ				3,000,000					3,000,000
กิจกรรมหลัก 1.5 ส่งเสริมและ สนับสนุนด้านวิชาการเพื่อเป็นแนว ทางการพัฒนาสถานที่กำจัดขยะมูล ฝอยของ องค์กรปกครองส่วนท้องถิ่น เพื่อให้เป็นต้นแบบในการจัดการขยะ อย่างถูกหลักวิชาการ					2,000,000	1,500,000		1,500,000	5,000,000
กิจกรรมหลัก 1.6 การบริหาร จัดการการดำเนินงานภายใต้ โครงการฯ เช่นการจัดทำสื่อ ประชาสัมพันธ์ เพื่อรณรงค์การลด คัดแยกขยะมูลฝอยของจังหวัด					2,000,000	1,000,000		1,000,000	4,000,000
2. โครงการเฝ้าระวัง และส่งเสริม การมีส่วนร่วม ในการจัดการน้ำเสีย จากแหล่งกำเนิด	1	5	สำนักงาน ทรัพยากรธรรม ชาติ และสิ่งแวดล้อม จังหวัดสุราษฎร์ ธานี	10,000,000	10,000,000	5,000,000		5,000,000	30,000,000

บัญชีรายการชุดโครงการ				งบประมาณดำเนินการ (11)					
แผนงาน/โครงการ	แหล่ง งปม.	ยุทธศาสตร์ ชาติ	หน่วยดำเนินการ	พ.ศ.	พ.ศ.	พ.ศ.	พ.ศ.	พ.ศ.	พ.ศ.
				2561	2562	2563	2564	2565	2561-2565
กิจกรรมหลัก 2.1 การสำรวจ ศึกษา ออกแบบ และพัฒนาระบบบำบัดน้ำเสียที่เหมาะสมในพื้นที่ต้นแบบ				2,500,000	2,000,000	2,000,000		2,000,000	8,500,000
กิจกรรมหลัก 2.2 เฝ้าระวังและติดตาม ตรวจสอบคุณภาพน้ำผิวดิน และน้ำทะเล (รวมถึงชายฝั่งทะเล) ในพื้นที่วิกฤติและแหล่งท่องเที่ยวที่สำคัญ				3,000,000	2,000,000	1,500,000		1,500,000	8,000,000
กิจกรรมหลัก 2.3 การบริหารจัดการ การดำเนินงานภายใต้โครงการฯ เช่น การสำรวจข้อมูลและจัดทำฐานระบบข้อมูลแหล่งกำเนิดน้ำเสียจากครัวเรือนและการสร้างเครือข่ายเฝ้าระวังคุณภาพน้ำในพื้นที่โดยครัวเรือน ชุมชน และเยาวชน เป็นต้น				1,500,000	2,000,000	1,500,000		1,500,000	6,500,000
กิจกรรมหลัก 2.4 การจัดทำสื่อประชาสัมพันธ์ เพื่อการรณรงค์การจัดการน้ำเสียจากครัวเรือน และการติดตั้งบ่อดักไขมัน				3,000,000	2,000,000				5,000,000
กิจกรรมหลัก 2.5 การสำรวจข้อมูล และจัดทำฐานระบบข้อมูล แหล่งกำเนิดน้ำเสียในพื้นที่จังหวัด					2,000,000				2,000,000
3. โครงการก่อสร้างบ่อบำบัดน้ำเสียแบบบึงประดิษฐ์	1	5	สำนักงาน ทรัพยากรธรรมชาติและสิ่งแวดล้อม จังหวัดสุราษฎร์ธานี		5,320,000				5,320,000
กิจกรรมหลัก 3.1 ก่อสร้างบ่อบำบัดน้ำเสียแบบบึงประดิษฐ์					5,320,000				5,320,000
4. โครงการพัฒนาศักยภาพการบริหารจัดการขยะมูลฝอยขององค์กรปกครองส่วนท้องถิ่นในพื้นที่จังหวัดสุราษฎร์ธานี	1	5	สำนักงาน ทรัพยากรธรรมชาติและสิ่งแวดล้อม จังหวัดสุราษฎร์ธานี		20,000,000				20,000,000
กิจกรรมหลัก 4.1 ปรับปรุงพัฒนาเพิ่มประสิทธิภาพการเก็บขนและกำจัดมูลฝอยขององค์กรปกครองส่วนท้องถิ่นในพื้นที่จังหวัดสุราษฎร์ธานี					15,500,000				15,500,000
กิจกรรมหลัก 4.2 พัฒนาศักยภาพองค์ความรู้ของบุคลากรเกี่ยวกับการจัดการขยะมูลฝอยขององค์กรปกครอง ส่วนท้องถิ่น					1,000,000				1,000,000

บัญชีรายการชุดโครงการ				งบประมาณดำเนินการ (11)					
แผนงาน/โครงการ	แหล่ง งปม.	ยุทธศาสตร์ ชาติ	หน่วยดำเนินการ	พ.ศ. 2561	พ.ศ. 2562	พ.ศ. 2563	พ.ศ. 2564	พ.ศ. 2565	พ.ศ. 2561-2565
กิจกรรมหลัก 4.3 ศึกษารูปแบบและความเหมาะสมของการจัดการขยะมูลฝอยตามศักยภาพของพื้นที่/ โชนพื้นที่ (Cluster)					2,500,000				2,500,000
กิจกรรมหลัก 4.4 บริหารจัดการการดำเนินงานภายใต้โครงการฯ					1,000,000				1,000,000
5. โครงการจัดการขยะมูลฝอยแบบมีส่วนร่วมของประชาชนในเทศบาลตำบลขุนทะเล อำเภอเมือง จังหวัดสุราษฎร์ธานี	1	5	มหาวิทยาลัยราชภัฏสุราษฎร์ธานี			2,240,100		5,000,000	7,240,100
กิจกรรมหลัก 5.1 ศึกษาและพัฒนาการขยะมูลฝอยแบบมีส่วนร่วมของประชาชนในเทศบาลตำบลขุนทะเล อำเภอเมืองสุราษฎร์ธานี						2,240,100		5,000,000	7,240,100
6. โครงการส่งเสริมการมีส่วนร่วมในการบริหารจัดการคุณภาพสิ่งแวดล้อมจากแหล่งกำเนิดจังหวัดสุราษฎร์ธานี	1	3	สำนักงานทรัพยากรธรรมชาติและสิ่งแวดล้อมจังหวัดสุราษฎร์ธานี				5,000,000	5,000,000	10,000,000
กิจกรรมหลัก 6.1 ส่งเสริมการพัฒนาศักยภาพในการจัดการสิ่งแวดล้อม							1,500,000	1,500,000	3,000,000
กิจกรรมหลัก 6.2 ฝึกระวังคุณภาพสิ่งแวดล้อมเพื่อการท่องเที่ยว							1,500,000	1,500,000	3,000,000
กิจกรรมหลัก 6.3 ส่งเสริมประชาสัมพันธ์การจัดการสิ่งแวดล้อมและมลพิษ							1,000,000	1,000,000	2,000,000
กิจกรรมหลัก 6.4 สำรวจข้อมูลและจัดทำระบบฐานข้อมูลการจัดการสิ่งแวดล้อมและมลพิษจากแหล่งกำเนิด							1,000,000	1,000,000	2,000,000
7. โครงการเพิ่มประสิทธิภาพการบริหารจัดการขยะในโรงเรียน	1	5	สำนักงานศึกษาธิการจังหวัดสุราษฎร์ธานี				1,537,700		1,537,700
กิจกรรมหลัก 7.1 เพิ่มประสิทธิภาพการบริหารจัดการขยะในโรงเรียน							1,537,700		1,537,700

บัญชีรายการชุดโครงการ				งบประมาณดำเนินการ (11)					
แผนงาน/โครงการ	แหล่ง งปม.	ยุทธศาสตร์ ชาติ	หน่วยดำเนินการ	พ.ศ.	พ.ศ.	พ.ศ.	พ.ศ.	พ.ศ.	พ.ศ.
				2561	2562	2563	2564	2565	2561-2565
8. โครงการการบริหารจัดการขยะ มูลฝอยแบบมีส่วนร่วมของชุมชน ในพื้นที่ปากแม่น้ำอ่าวบ้านดอน จังหวัดสุราษฎร์ธานี	1	5	มหาวิทยาลัย ราชภัฏ สุ ราษฎร์ธานี				3,317,750		3,317,750
กิจกรรมหลัก 8.1 การเสริมสร้าง จิตสำนึกการจัดการขยะ ลดปริมาณ การใช้อย่างสิ้นเปลือง และสร้าง ความตระหนักการคัดแยกขยะอย่าง ต่อเนื่อง									
กิจกรรมหลัก 8.2 การมีส่วนร่วม ของประชาชนการสร้างความเข้มแข็ง ในชุมชนในการจัดการขยะอย่างเป็น ระบบ									
9. โครงการการจัดการขยะมูลฝอย แบบมีส่วนร่วมของประชาชนใน เทศบาลตำบลขุนทะเล อำเภอเมือง จังหวัด สุราษฎร์ธานี	1	5	มหาวิทยาลัย ราชภัฏ สุ ราษฎร์ธานี				23,500,000		23,500,000
กิจกรรมหลัก 9.1 ศึกษาปริมาณ ขยะมูลฝอยในพื้นที่ทั้ง 10 หมู่บ้าน							500,000		500,000
กิจกรรมหลัก 9.2 ส่งเสริมการ บริหารจัดการขยะต้นทางอย่างมีส่วน ร่วมของประชาชนในพื้นที่							1,000,000		1,000,000
กิจกรรมหลัก 9.3 ศึกษาการผลิต ก๊าซชีวภาพ/ทำปุ๋ยจากขยะอินทรีย์							1,500,000		1,500,000
กิจกรรมหลัก 9.4 ออกแบบ เตาเผาขยะชุมชนที่เหมาะสม							20,000,000		20,000,000
กิจกรรมหลัก 9.5 จัดทำสื่อ ประชาสัมพันธ์การบริหารจัดการ ขยะมูลฝอย							500,000		500,000
10. โครงการสถานีผลิตไฟฟ้าจาก ขยะและเศษวัสดุชีวมวลเหลือใช้ ภายในมหาวิทยาลัยฯ			มหาวิทยาลัย ราชภัฏ สุ ราษฎร์ธานี				41,450,000		41,450,000
กิจกรรมหลัก 10.1 ก่อสร้างระบบ ผลิตไฟฟ้า							39,500,000		39,500,000
กิจกรรมหลัก 10.2 เชื่อมต่อระบบ ไฟฟ้า/ภายในหน่วยงาน							1,950,000		1,950,000
รวม 10 โครงการ				20,000,000	45,320,000	12,240,100	74,805,450	20,000,000	172,365,550
โครงการกลุ่มจังหวัด									
โครงการที่ขอรับการสนับสนุน กระทรวง กรม									
กระทรวงทรัพยากรธรรมชาติและสิ่งแวดล้อม									
สำนักงานนโยบายและแผนทรัพยากรธรรมชาติและสิ่งแวดล้อม									

บัญชีรายการชุดโครงการ				งบประมาณดำเนินการ (11)						
แผนงาน/โครงการ	แหล่ง งปม.	ยุทธศาสตร์ ชาติ	หน่วยดำเนินการ	พ.ศ.	พ.ศ.	พ.ศ.	พ.ศ.	พ.ศ.	พ.ศ.	
				2561	2562	2563	2564	2565	2561-2565	
1. โครงการพัฒนาและเพิ่ม ประสิทธิภาพกระบวนการ ประเมินผลกระทบสิ่งแวดล้อมและ การประเมินสิ่งแวดล้อมระดับ ยุทธศาสตร์	2	5	สำนักงาน ทรัพยากรธรรมชาติและ สิ่งแวดล้อม จังหวัด สุ ราษฎร์ธานี	200,000	200,000					400,000
กิจกรรมหลัก 1.1 สนับสนุนการ กระจายอำนาจการพิจารณารายงาน ผลกระทบสิ่งแวดล้อมด้านอาคาร การจัดสรรที่ดิน และบริการชุมชน				200,000	200,000					400,000
รวม 1 โครงการ				200,000	200,000					400,000
โครงการที่ขอรับการสนับสนุน องค์กรปกครองส่วนท้องถิ่น										
1. โครงการจัดการของเสียอันตราย จากชุมชนจังหวัด สุราษฎร์ธานี	3	5	องค์การบริหาร ส่วนจังหวัด สุราษฎร์ธานี สุราษฎร์ธานี	500,000						500,000
กิจกรรมหลัก 1.1 รวบรวมขยะของ เสียอันตราย ไปกำจัดอย่างถูกหลัก วิชาการไม่น้อยกว่า 5 ตัน				500,000						500,000
2. โครงการการจัดการขยะในชุมชน	3	5	เทศบาลนคร สุราษฎร์ธานี	950,000	800,000	800,000	800,000			3,350,000
กิจกรรมหลัก 2.1 ส่งเสริมการ จัดการขยะในชุมชน โรงเรียน และ สถานประกอบการ				950,000	800,000	800,000	800,000			3,350,000
3. โครงการลดโลกร้อนกับเทศบาล นครสุราษฎร์ธานี	3	5	เทศบาลนคร สุราษฎร์ธานี	450,000	500,000	500,000	500,000			1,950,000
กิจกรรมหลัก 3.1 ส่งเสริมการใช้ ผลิตภัณฑ์ที่เป็นมิตรกับสิ่งแวดล้อม				450,000	500,000	500,000	500,000			1,950,000
4. โครงการพัฒนาระบบงานบริการ กวาด/เก็บขยะมูลฝอย	3	5	เทศบาลนคร สุราษฎร์ธานี			7,560,000	7,560,000			15,120,000
กิจกรรมหลัก 4.1 พัฒนาระบบงาน บริการกวาด/เก็บขยะมูลฝอย						7,560,000	7,560,000			15,120,000
5. โครงการก่อสร้างเตาเผาขยะ แบบครบวงจร	3	5	องค์การบริหาร ส่วนตำบลพระ แสง				5,000,000			5,000,000
กิจกรรมหลัก 5.1 ก่อสร้างเตาเผา ขยะ							5,000,000			5,000,000
6. โครงการก่อสร้างฝายชะลอน้ำ คลองแสง จำนวน 1 ฝาย	3	5	องค์การบริหาร ส่วนตำบลพระ แสง		5,000,000					5,000,000

บัญชีรายการชุดโครงการ				งบประมาณดำเนินการ (11)					
แผนงาน/โครงการ	แหล่ง งปม.	ยุทธศาสตร์ ชาติ	หน่วยดำเนินการ	พ.ศ. 2561	พ.ศ. 2562	พ.ศ. 2563	พ.ศ. 2564	พ.ศ. 2565	พ.ศ. 2561-2565
กิจกรรมหลัก 6.1 ก่อสร้างฝาย ชะลอน้ำ 1 ฝาย					5,000,000				5,000,000
7. โครงการ ก่อสร้างฝายน้ำล้น คลองพรุ - สยาม จำนวน 1 ฝาย	3	5	องค์การบริหาร ส่วนตำบลพรุ ไทย		1,000,000				1,000,000
กิจกรรมหลัก 7.1 ก่อสร้างฝาย 1 ฝาย					1,000,000				1,000,000
8. โครงการ ปรับปรุงภูมิทัศน์คลอง ไสกล้วย ชุมชนศิรีวง	3	5	เทศบาลตำบล บ้านตาขุน				1,500,000		1,500,000
กิจกรรมหลัก 8.1 ปรับปรุงภูมิทัศน์							1,500,000		1,500,000
รวม 8 โครงการ				1,900,000	7,300,000	8,860,000	15,360,000		33,420,000
แผนงานที่ 5.1.2 ส่งเสริมการมีส่วนร่วมในการบริหารจัดการทรัพยากรธรรมชาติให้มีประสิทธิภาพ									
โครงการจังหวัด									
1. โครงการฟื้นฟูทรัพยากรทางทะเล และชายฝั่งจังหวัดสุราษฎร์ธานี	1	5	สำนักงาน ทรัพยากรทาง ทะเลและชายฝั่ง ที่ 4	15,980,000	19,780,000	21,630,000	22,130,000		79,520,000
กิจกรรมหลัก 1.1 จัดหาเรือแคนู เพื่อสนับสนุนชุมชนชายฝั่งใน กิจกรรมการท่องเที่ยวเชิงนิเวศน์					2,100,000				2,100,000
กิจกรรมหลัก 1.2 การจัดทำฟาร์ม ทะเลชุมชนเพื่อเพิ่มรายได้แก่ ชุมชน ชายฝั่ง				10,000,000	10,000,000	10,000,000		10,000,000	50,000,000
กิจกรรมหลัก 1.3 งานเพาะชำกล้า ไม้ป่าชายเลนเพื่อสนับสนุนชุมชน ชายฝั่ง				580,000	580,000	580,000	580,000	580,000	2,900,000
กิจกรรมหลัก 1.4 จัดการ สิ่งแวดล้อมเก็บขยะชายฝั่งทะเลป่า ชายเลนและในทะเล					1,200,000	2,950,000	2,950,000	2,950,000	10,050,000
กิจกรรมหลัก 1.5 งานป้องกัน แมงกะพรุนพิษ				900,000	900,000	900,000	1,400,000		4,100,000
กิจกรรมหลัก 1.6 การสร้างบ้าน ปลาแบบภูมิปัญญาชาวบ้าน จำนวน 75 แห่ง				500,000	1,000,000	1,500,000	1,500,000		4,500,000
กิจกรรมหลัก 1.7 แก้ไขปัญหาการ กัดเซาะชายฝั่งโดยวิธีการปักไม้ไผ่ ชะลอนคลื่น โดยการมีส่วนร่วมของ ประชาชน				4,000,000	4,000,000		4,000,000		12,000,000
กิจกรรมหลัก 1.8 จัดทำแปลง เพาะพันธุ์ปูแสมโดยวิธีเลียนแบบ ธรรมชาติ						1,000,000	1,000,000		2,000,000

บัญชีรายการชุดโครงการ				งบประมาณดำเนินการ (11)					
แผนงาน/โครงการ	แหล่ง งปม.	ยุทธศาสตร์ ชาติ	หน่วยดำเนินการ	พ.ศ. 2561	พ.ศ. 2562	พ.ศ. 2563	พ.ศ. 2564	พ.ศ. 2565	พ.ศ. 2561-2565
กิจกรรมหลัก 1.9 อบรมให้ความรู้ สร้างนักค้ำน้ำอาสาสมัคร						700,000	700,000		1,400,000
กิจกรรมหลัก 1.10 การจัดทำป่า-เล ชุมชนเพื่อเพิ่มรายได้ให้แก่ชุมชน ชายฝั่ง							10,000,000		10,000,000
2. โครงการก่อสร้างทางเดินเท้า ระวังป่าชายเลนและปรับปรุงภูมิ ทัศน์เพิ่มศักยภาพป่าชายเลน	1	5	ที่ทำการ ปกครองอำเภอ ท่าฉาง	6,800,000	5,200,000				12,000,000
กิจกรรมหลัก 2.1 ก่อสร้างถนน คสล.				6,800,000					6,800,000
กิจกรรมหลัก 2.2 ก่อสร้างทางเดิน (Walk way)					5,200,000				
3. โครงการปรับปรุงภูมิทัศน์ อ่าง เก็บน้ำในเหมืองหมู่ที่ 8,หมู่ที่ 5 คลองชะอุ่น	1	5	ที่ทำการ ปกครองอำเภอ พนม	15,000,000					15,000,000
กิจกรรมหลัก 3.1 ปรับปรุงพื้นที่ สร้างฝาย พร้อมระบบประปา				15,000,000					15,000,000
4. โครงการพัฒนาและยกระดับป่า พรุชุมชนเป็นแหล่งท่องเที่ยวเชิงอนุรักษ์	1	5	ที่ทำการ ปกครองอำเภอ ไชยา	10,000,000					10,000,000
กิจกรรมหลัก 4.1 ปรับปรุงภูมิทัศน์				10,000,000					10,000,000
5. โครงการส่งเสริมการมีส่วนร่วม ในการอนุรักษ์ และฟื้นฟูป่า เพื่อสร้างความสมดุลของระบบ นิเวศและสร้างมูลค่าทางเศรษฐกิจ	1	5	สำนักงาน ทรัพยากรธรรมชาติ และสิ่งแวดล้อม จังหวัดสุราษฎร์ ธานี	15,000,000	12,000,000	5,000,000		5,000,000	37,000,000
กิจกรรมหลัก 5.1 ส่งเสริมและ สนับสนุนการใช้ประโยชน์จากฐาน ทรัพยากรธรรมชาติ และสิ่งแวดล้อม ตามแนวทางพระราชดำริและ เศรษฐกิจพอเพียง เพื่อการให้				4,000,000	3,000,000	1,000,000		1,000,000	9,000,000
กิจกรรมหลัก 5.2 ฟื้นฟูสภาพป่าใน พื้นที่ป่าพื้นที่ป่าเสื่อมโทรม และพื้นที่ สาธารณะ เพื่อสร้างระบบนิเวศและ เพิ่มมูลค่าทางเศรษฐกิจ				3,000,000	2,000,000				5,000,000
กิจกรรมหลัก 5.3 ส่งเสริมให้มีการ พัฒนาอาชีพด้านป่าไม้ตามแนว พระราชดำริ เพื่อที่ราษฎรจะมีรายได้ และใช้ประโยชน์จากป่าไม้ตามแนว พระราชดำริ				3,000,000	2,000,000				5,000,000
กิจกรรมหลัก 5.4 จัดทำแปลง ทดลองปลูกพันธุ์ไม้เพื่อเพิ่มความ หลากหลายทางชีวภาพ				5,000,000	5,000,000	1,500,000		1,500,000	13,000,000

บัญชีรายการชุดโครงการ				งบประมาณดำเนินการ (11)					
แผนงาน/โครงการ	แหล่ง งปม.	ยุทธศาสตร์ ชาติ	หน่วยดำเนินการ	พ.ศ. 2561	พ.ศ. 2562	พ.ศ. 2563	พ.ศ. 2564	พ.ศ. 2565	พ.ศ. 2561-2565
กิจกรรมหลัก 5.5 การเพาะข้ากล่ำ ไม้เศรษฐกิจ						2,500,000		2,500,000	5,000,000
6. โครงการส่งเสริมการมีส่วนร่วม ในการบริหารจัดการ อนุรักษ์และ ฟื้นฟูทรัพยากรทางทะเลและชายฝั่ง เพื่อความมั่นคงทางอาหารและ การท่องเที่ยว	1	5	สำนักงาน ทรัพยากรธรรมชาติและ สิ่งแวดล้อม จังหวัด สุ ราษฎร์ธานี	25,000,000	25,000,000				50,000,000
กิจกรรมหลัก 6.1 การพัฒนาฟื้นฟู แหล่งที่อยู่อาศัยสัตว์น้ำทางทะเลและ ชายฝั่ง ในพื้นที่อ่าวบ้านดอน พื้นที่ เกาะ และแหล่งท่องเที่ยวที่สำคัญ โดยการมีส่วนร่วมของชุมชนและทุก ภาคส่วน				4,000,000	4,000,000				8,000,000
กิจกรรมหลัก 6.2 อนุรักษ์ ฟื้นฟู ทรัพยากรทางทะเลและชายฝั่ง เพื่อสร้างฐานความมั่นคงทางอาหาร				3,500,000	3,500,000				7,000,000
กิจกรรมหลัก 6.3 จัดทำแนวกีด เขาชายฝั่ง โดยวิธีเลียนแบบ ธรรมชาติ				5,000,000	5,000,000				10,000,000
กิจกรรมหลัก 6.4 ฟื้นฟูป่าชายเลน ในพื้นที่ป่าเสื่อมโทรม นาโกงร้าง แบบ ผสมผสานควบคู่กับการเลี้ยงสัตว์น้ำ เพื่อเป็นแหล่งอนุบาลและที่อยู่สัตว์ น้ำวัยอ่อน				4,000,000	4,000,000				8,000,000
กิจกรรมหลัก 6.5 ฟื้นฟูแหล่งหญ้า ทะเล เพื่อเป็นแหล่งที่อยู่ของสัตว์น้ำ วัยอ่อน				3,500,000	3,500,000				7,000,000
กิจกรรมหลัก 6.6 อนุรักษ์สร้าง จิตสำนึกในพื้นที่ชุมชนชายฝั่งทะเล และป่าชายเลน อาทิ การทำความสะอาดบ้านปลา เก็บ ขยะทะเลและใต้ทะเล เพื่อลดผลกระทบต่อระบบนิเวศน์				5,000,000	5,000,000				10,000,000
7. โครงการเพิ่มประสิทธิภาพใน การบริหารจัดการ ป้องกัน ปราบปราม การบุกรุกทำลาย ทรัพยากรธรรมชาติและสิ่งแวดล้อม	1	5	สำนักงาน ทรัพยากรธรรม ชาติและ สิ่งแวดล้อมจังหวัด สุราษฎร์ธานี	20,000,000	20,000,000				40,000,000

บัญชีรายการชุดโครงการ				งบประมาณดำเนินการ (11)					
แผนงาน/โครงการ	แหล่ง งปม.	ยุทธศาสตร์ ชาติ	หน่วยดำเนินการ	พ.ศ. 2561	พ.ศ. 2562	พ.ศ. 2563	พ.ศ. 2564	พ.ศ. 2565	พ.ศ. 2561-2565
กิจกรรมหลัก 7.1 สนธิกำลังจัดตั้ง ชุดเฉพาะกิจในการป้องกันและ ปราบปรามการบุกรุกทำลาย ทรัพยากรธรรมชาติในพื้นที่เสี่ยง				3,500,000	3,500,000				7,000,000
กิจกรรมหลัก 7.2 ตั้งจุดตรวจจุด สกัดและตั้งศูนย์เฝ้าระวังในชุมชน เพื่อป้องกันการทำลาย ทรัพยากรธรรมชาติ				5,000,000	5,000,000				10,000,000
กิจกรรมหลัก 7.3 เสริมเชี่ยวชาญ เพื่อสร้างศักยภาพในการป้องกันและ ปราบปรามการบุกรุกทำลาย ทรัพยากรธรรมชาติโดยใช้เทคโนโลยี สารสนเทศ				5,000,000	5,000,000				10,000,000
กิจกรรมหลัก 7.4 เพิ่มศักยภาพ ให้แก่เจ้าหน้าที่ เครือข่ายเฝ้าระวัง และผู้มีส่วนเกี่ยวข้องใน ระดับพื้นที่				4,000,000	4,000,000				8,000,000
กิจกรรมหลัก 7.5 สร้างเครือข่าย เฝ้าระวังการบุกรุกทำลาย ทรัพยากรธรรมชาติและสิ่งแวดล้อม โดยชุมชน				2,500,000	2,500,000				5,000,000
8. โครงการฟื้นฟูฐานทรัพยากร พัฒนาและยกระดับแหล่งท่องเที่ยว เชิงนิเวศชุมชน เพื่อการใช้ ประโยชน์การท่องเที่ยวอย่างยั่งยืน	1	5	สำนักงาน ทรัพยากรธรรม ชาติและ สิ่งแวดล้อมจังหวัด สุราษฎร์ธานี	15,000,000	10,000,000				25,000,000
กิจกรรมหลัก 8.1 พัฒนาบุคลากร ในภาคการท่องเที่ยว เชิงนิเวศชุมชน รวมถึง ประชาชน ชุมชน เยาวชน ให้มีส่วนร่วมในการบริหารจัดการ ทรัพยากรธรรมชาติและสิ่งแวดล้อม ในระดับพื้นที่				3,000,000	2,000,000				5,000,000
กิจกรรมหลัก 8.2 สร้างเครือข่าย ภาคประชาชนเยาวชน เพื่อสนับสนุน การท่องเที่ยวเชิงนิเวศบนพื้นฐาน การฟื้นฟูและอนุรักษ์ ทรัพยากรธรรมชาติและสิ่งแวดล้อม				3,000,000	2,000,000				5,000,000
กิจกรรมหลัก 8.3 ส่งเสริมให้ชุมชน มีฐานทรัพยากรธรรมชาติ ที่อุดม สมบูรณ์ และมีวิถีการผลิตที่พึ่งพา และใช้ทรัพยากรธรรมชาติอย่างยั่งยืน				3,000,000	2,000,000				5,000,000

บัญชีรายการชุดโครงการ				งบประมาณดำเนินการ (11)					
แผนงาน/โครงการ	แหล่ง งปม.	ยุทธศาสตร์ ชาติ	หน่วยดำเนินการ	พ.ศ. 2561	พ.ศ. 2562	พ.ศ. 2563	พ.ศ. 2564	พ.ศ. 2565	พ.ศ. 2561-2565
กิจกรรมหลัก 8.4 สำรวจและจัดทำฐานข้อมูลทรัพยากรธรรมชาติ และสิ่งแวดล้อม ในพื้นที่ชุมชนที่เป็นแหล่งท่องเที่ยวเชิงนิเวศ				1,000,000	1,000,000				2,000,000
กิจกรรมหลัก 8.5 ยกระดับการท่องเที่ยวเชิงนิเวศชุมชน พัฒนาให้มีฐานทรัพยากรธรรมชาติและสิ่งแวดล้อมที่มั่นคงและสมบูรณ์ เพื่อรองรับการท่องเที่ยวอย่างยั่งยืน				5,000,000	3,000,000				8,000,000
9. โครงการบริหารจัดการทรัพยากรน้ำอย่างเป็นระบบเพื่อการใช้ประโยชน์อย่างคุ้มค่าและยั่งยืน	1	5	สำนักงานทรัพยากรธรรมชาติและสิ่งแวดล้อมจังหวัดสุราษฎร์ธานี	15,000,000	15,000,000				30,000,000
กิจกรรมหลัก 9.1 สำรวจพื้นที่ที่เหมาะสมในการจัดทำฝายชะลอน้ำ จากต้นน้ำถึงปลายน้ำ และพื้นที่เสี่ยงภัยการเกิดน้ำป่า				2,500,000	2,500,000				5,000,000
กิจกรรมหลัก 9.2 ก่อสร้างฝายต้นน้ำลำธารแบบผสมผสานเพื่อชะลอน้ำ				1,500,000	1,500,000				3,000,000
กิจกรรมหลัก 9.3 ก่อสร้างฝายต้นน้ำลำธารแบบกึ่งถาวรเพื่อชะลอน้ำ				6,000,000	6,000,000				12,000,000
กิจกรรมหลัก 9.4 ก่อสร้างฝายธรรมชาติโดยชุมชน				2,500,000	2,500,000				5,000,000
กิจกรรมหลัก 9.5 ปลูกหญ้าแฝกเพื่อป้องกันการพังทลายของหน้าดิน				2,500,000	2,500,000				5,000,000
10. โครงการจัดที่ดินทำกินให้ชุมชนในเขตป่าสงวนแห่งชาติป่าบ้านหมากและป่าปากพัง(แปลงบริษัทพันธ์ศรี จำกัด) ตำบลไทรทอง ตำบลชัยบุรี และตำบลคลองน้อย อำเภอชัยบุรี จังหวัดสุราษฎร์ธานี	1	5	สำนักงานทรัพยากรธรรมชาติและสิ่งแวดล้อมจังหวัดสุราษฎร์ธานี		107,806,600	48,602,800		48,602,800	205,012,200
กิจกรรมหลัก 10.1 ปรับพื้นที่และโค่นล้มต้นปาล์ม						18,000,000		18,000,000	36,000,000
กิจกรรมหลัก 10.2 รั้งวัดแบ่งแปลงพื้นที่ป่าหมดแนวเขต						1,280,000		1,280,000	1,280,000
กิจกรรมหลัก 10.3 จัดสร้างโครงสร้างพื้นที่ และระบบสาธารณูปโภค						26,982,800		26,982,800	26,982,800

บัญชีรายการชุดโครงการ				งบประมาณดำเนินการ (11)					
แผนงาน/โครงการ	แหล่ง งปม.	ยุทธศาสตร์ ชาติ	หน่วยดำเนินการ	พ.ศ. 2561	พ.ศ. 2562	พ.ศ. 2563	พ.ศ. 2564	พ.ศ. 2565	พ.ศ. 2561-2565
กิจกรรมหลัก 10.4 ปลูกป่าตาม เงื่อนไขการอนุญาตให้ใช้พื้นที่ป่าไม้						2,340,000		2,340,000	4,680,000
11. โครงการอนุรักษ์ฟื้นฟู ทรัพยากรธรรมชาติและสิ่งแวดล้อม ในเขตพื้นที่คุ้มครองสิ่งแวดล้อม จังหวัดสุราษฎร์ธานี	1	5	สำนักงาน ทรัพยากรธรรม ชาติและ สิ่งแวดล้อม จังหวัดสุราษฎร์ ธานี		16,000,000				16,000,000
กิจกรรมหลัก 11.1 จัดทำทำเทียบ เรือแบบลอยน้ำ (flushing pear) เพื่อป้องกันผลกระทบต่อการรังใน แหล่งท่องเที่ยวที่เป็นเขตพื้นที่ คุ้มครองสิ่งแวดล้อม					4,500,000				4,500,000
กิจกรรมหลัก 11.2 จัดทำและจัด วางหุ่นแนวเขตอนุรักษ์ หุ่นผูกเชือก เพื่อป้องกันผลกระทบต่อการรังใน แหล่งท่องเที่ยวที่เป็นเขตพื้นที่ คุ้มครองสิ่งแวดล้อม					2,000,000				2,000,000
กิจกรรมหลัก 11.3 อนุรักษ์ ฟื้นฟู ปะการัง หญ้าทะเล สัตว์ทะเลหายาก ระบบนิเวศทางทะเลในเขตพื้นที่ คุ้มครองสิ่งแวดล้อม					2,000,000				2,000,000
กิจกรรมหลัก 11.4 จัดทำบ้านปลา ปะการังเทียม เพื่อฟื้นฟูแหล่งอาหาร และระบบนิเวศในเขตพื้นที่คุ้มครอง สิ่งแวดล้อม					2,500,000				2,500,000
กิจกรรมหลัก 11.5 ศึกษารูปแบบ ความเป็นไปได้ของการหาแนว ทางการป้องกันการกัดเซาะชายฝั่งใน เขตพื้นที่คุ้มครอง สิ่งแวดล้อม					2,000,000				2,000,000
กิจกรรมหลัก 11.6 การอนุรักษ์ ฟื้นฟูระบบนิเวศพื้นที่ป่าต้นน้ำในเขต พื้นที่คุ้มครองสิ่งแวดล้อม					2,000,000				2,000,000
กิจกรรมหลัก 11.7 กิจกรรมบริหาร จัดการการดำเนินงานภายใต้ โครงการฯ					1,000,000				1,000,000
12 โครงการส่งเสริมการจัดการ ทรัพยากรธรรมชาติให้มี ประสิทธิภาพอย่างยั่งยืนในที่ดินทำ กินโดยการมีส่วนร่วมของชุมชน	1	3	สำนักงาน ทรัพยากรธรรมชาติ และสิ่งแวดล้อม จังหวัดสุราษฎร์ ธานี				9,000,000	9,000,000	18,000,000

บัญชีรายการชุดโครงการ				งบประมาณดำเนินการ (11)					
แผนงาน/โครงการ	แหล่ง งปม.	ยุทธศาสตร์ ชาติ	หน่วยดำเนินการ	พ.ศ. 2561	พ.ศ. 2562	พ.ศ. 2563	พ.ศ. 2564	พ.ศ. 2565	พ.ศ. 2561-2565
กิจกรรมหลัก 12.1 ปรับสภาพพื้นที่ เพื่อส่งเสริมการใช้ประโยชน์ที่ดิน							2,300,000	2,300,000	4,600,000
กิจกรรมหลัก 12.2 ส่งเสริมการ มีส่วนร่วมในการเพิ่มพื้นที่สีเขียว							2,500,000	2,500,000	5,000,000
กิจกรรมหลัก 12.3 รั้งวัดแบ่งแปลง พื้นที่ ในแปลงพื้นที่ที่ดินทำกิน							3,000,000	3,000,000	6,000,000
กิจกรรมหลัก 12.4 ส่งเสริมการ ประชาสัมพันธ์ให้ความรู้เรื่องการ จัดการทรัพยากรธรรมชาติ							700,000	700,000	1,400,000
กิจกรรมหลัก 12.5 ติดตาม สํารวจ และจัดทำระบบฐานข้อมูลการ จัดการทรัพยากรธรรมชาติ							500,000	500,000	1,000,000
13. โครงการบริหารจัดการ ทรัพยากรธรรมชาติและสิ่งแวดล้อม เพื่อยกระดับการเตรียมความพร้อม ในการเปลี่ยนแปลงสภาพ ภูมิอากาศจังหวัดสุราษฎร์ธานี	1	3	สำนักงาน ทรัพยากรธรรมชาติและสิ่งแวดล้อม จังหวัดสุราษฎร์ ธานี				3,000,000	3,000,000	6,000,000
กิจกรรมหลัก 13.1 ส่งเสริมการ สร้างความรู้ความเข้าใจในการ บริหารจัดการทรัพยากรธรรมชาติ และสิ่งแวดล้อมเพื่อเตรียมพร้อม รับมือต่อการเปลี่ยนแปลงสภาพ ภูมิอากาศ							1,000,000	1,000,000	2,000,000
กิจกรรมหลัก 13.2 จัดทำพื้นที่ ต้นแบบในการบริหารจัดการ ทรัพยากรธรรมชาติและสิ่งแวดล้อม เพื่อเตรียมพร้อมรับมือต่อการ เปลี่ยนแปลงสภาพภูมิอากาศ							1,500,000	1,500,000	3,000,000
กิจกรรมหลัก 13.3 สํารวจและ จัดทำฐานข้อมูลการปริมาณก๊าซ เรือนกระจก							500,000	500,000	1,000,000
14. โครงการอนุรักษ์ฟื้นฟู ทรัพยากรธรรมชาติและสิ่งแวดล้อม ในเขตพื้นที่คุ้มครองสิ่งแวดล้อม จังหวัดสุราษฎร์ธานี	1	3	สำนักงาน ทรัพยากรธรรมชาติและสิ่งแวดล้อม จังหวัดสุราษฎร์ ธานี				4,300,000	4,300,000	8,600,000
กิจกรรมหลัก 14.1 อนุรักษ์ฟื้นฟู ระบบนิเวศพื้นที่ป่าต้นน้ำและพื้นที่ ชายฝั่งทะเลในเขตพื้นที่คุ้มครอง สิ่งแวดล้อม							1,500,000	1,500,000	3,000,000

บัญชีรายการชุดโครงการ				งบประมาณดำเนินการ (11)					
แผนงาน/โครงการ	แหล่ง งปม.	ยุทธศาสตร์ ชาติ	หน่วยดำเนินการ	พ.ศ. 2561	พ.ศ. 2562	พ.ศ. 2563	พ.ศ. 2564	พ.ศ. 2565	พ.ศ. 2561-2565
กิจกรรมหลัก 14.2 การพัฒนา รูปแบบเส้นทางศึกษาระบบชาติ ระบบนิเวศป่า-เขา และชายฝั่งทะเล							500,000	500,000	1,000,000
กิจกรรมหลัก 14.3 จัดทำและจัด วางทุนแนวเขตอนุรักษ์ ทุนผูกเชือก เพื่อป้องกันผลกระทบต่อนวปะการัง							800,000	800,000	1,600,000
กิจกรรมหลัก 14.4 อนุรักษ์ฟื้นฟู ปะการัง หญ้าทะเล สัตว์ทะเลหายาก และระบบนิเวศทางทะเลในเขต พื้นที่คุ้มครองสิ่งแวดล้อม							500,000	500,000	1,000,000
กิจกรรมหลัก 14.6 การบริหาร จัดการน้ำในเขตพื้นที่คุ้มครอง สิ่งแวดล้อม							1,000,000	1,000,000	2,000,000
15. โครงการพัฒนาเส้นทาง ลาดตระเวนเพื่อเพิ่มประสิทธิภาพ ในการป้องกันรักษาป่าและส่งเสริม การท่องเที่ยวอย่างยั่งยืน	1	3	อุทยาน แห่งชาติแก่งกรุง				20,704,000		20,704,000
กิจกรรมหลัก 15.1 พัฒนาเส้นทาง ลาดตระเวนและอำนวยความสะดวก แก่นักท่องเที่ยว							20,704,000		20,704,000
16. โครงการพัฒนาชุมชนท้องถิ่น แบบมีส่วนร่วมจากภาคประชาชน ในจังหวัดสุราษฎร์ธานี	1	5	มหาวิทยาลัย ราชภัฏ สุราษฎร์ธานี	3,500,000					3,500,000
กิจกรรมหลัก 16.1 พัฒนาชุมชน ท้องถิ่นแบบมีส่วนร่วม				3,500,000					3,500,000
17. โครงการการมีส่วนร่วมของ ชุมชนในการออกข้อกำหนด อนุรักษ์ทรัพยากรธรรมชาติ	1	5	มหาวิทยาลัย ราชภัฏ สุราษฎร์ธานี				2,040,000		2,040,000
กิจกรรมหลัก 17.1 สำรวจปัญหา ในการใช้ทรัพยากรธรรมชาติของ ชุมชน							510,000		510,000
กิจกรรมหลัก 17.2 จัดอบรมให้ ความรู้แก่ชุมชน							510,000		510,000
กิจกรรมหลัก 17.3 หาแนวทาง ร่วมกันในการออกข้อกำหนดในพื้นที่ ของชุมชน							510,000		510,000
กิจกรรมหลัก 17.4 ได้ข้อกำหนด อนุรักษ์ทรัพยากรธรรมชาติ							510,000		510,000

บัญชีรายการชุดโครงการ				งบประมาณดำเนินการ (11)					
แผนงาน/โครงการ	แหล่ง งปม.	ยุทธศาสตร์ ชาติ	หน่วยดำเนินการ	พ.ศ. 2561	พ.ศ. 2562	พ.ศ. 2563	พ.ศ. 2564	พ.ศ. 2565	พ.ศ. 2561-2565
18. โครงการสร้างแหล่งหลบภัย ของพ่อน้ำและแม่พ่อน้ำ เศรษฐกิจในเขตทะเลชุมชนบ้าน หาดสมปурณ์ ตำบลวัง อำเภอกำ แพง จังหัดสุราษฎร์ธานี	1	3	มหาวิทยาลัย ราชภัฏ สุราษฎร์ธานี				1,000,000		1,000,000
กิจกรรมหลัก 18.1 1. ลงพื้นที่หาข้อมูลเกี่ยวกับพื้นที่ป่า ชายเลน หมู่3 ตำบล วัง อำเภอกำ แพง จังหัดสุราษฎร์ธานี 2. เพาะกล้าไม้ที่มีในป่าชายเลน 3. จัดกิจกรรมในการปลูกป่าชายเลน							500,000		500,000
กิจกรรมหลัก 18.2 1. สำรวจพื้นที่ในการสร้างบ้านปลา 2. ลงพื้นที่เพื่อสร้างบ้านปลา							500,000		500,000
19. การขับเคลื่อนการอนุรักษ์พ่อน้ำ ไม่น้ำและสวนพฤกษศาสตร์ใน โรงเรียนในพื้นที่จังหัดสุราษฎร์ธานี เชื่อมโยงโครงการอนุรักษ์ พันธุกรรมพืชอันเนื่องมาจาก พระราชดำริฯ จังหัดสุราษฎร์ธานี	1	3	สำนักงาน ศึกษาธิการ จังหัดสุราษฎร์ ธานี				3,814,000		3,814,000
กิจกรรมหลัก 19.1 การปลูกและ ดูแลรักษาพรรณไม้น้ำและพ่อน้ำ							1,324,000		1,324,000
กิจกรรมหลัก 19.2 ขับเคลื่อน สวนพฤกษศาสตร์โรงเรียน							2,490,000		2,490,000
20. โครงการพัฒนาศักยภาพศูนย์ ศึกษารวมชาติและสัตว์ป่าเขาทำ เพชร จังหัดสุราษฎร์ธานี	1	5	สำนักบริหาร พื้นที่อนุรักษ์ที่ 4			8,600,000			8,600,000
กิจกรรมหลัก 20.1 พัฒนาศักยภาพ ศูนย์ศึกษารวมชาติและสัตว์ป่าเขา ทำเพชรจังหัดสุราษฎร์ธานี						8,600,000			8,600,000
21. โครงการก่อสร้างสะพาน ทางเดินเท้าในพื้นที่ป่าชายเลนเพื่อ การท่องเที่ยวศึกษาระบบนิเวศป่า ชายเลน	1	5	ที่ทำการ ปกครองอำเภอ กาญจนดิษฐ์			19,806,100	19,806,100		39,612,200
กิจกรรมหลัก 21.1 ก่อสร้างสะพาน ทางเดินเท้าในพื้นที่ป่าชายเลน เพื่อ การท่องเที่ยวศึกษาระบบนิเวศป่าชาย เลนหมู่ที่ 3-6 ตำบลตะเคียนทอง อำเภอกาญจนดิษฐ์ จังหัดสุราษฎร์ธานี						19,806,100	19,806,100		39,612,200

บัญชีรายการชุดโครงการ				งบประมาณดำเนินการ (11)					
แผนงาน/โครงการ	แหล่ง งปม.	ยุทธศาสตร์ ชาติ	หน่วยดำเนินการ	พ.ศ. 2561	พ.ศ. 2562	พ.ศ. 2563	พ.ศ. 2564	พ.ศ. 2565	พ.ศ. 2561-2565
22. โครงการจัดตั้งศูนย์การเรียนรู้ ปรัชญาของเศรษฐกิจพอเพียงศูนย์ อนุรักษ์วิถีชุมชนชายเล ตำบล ตะเคียนทอง อำเภอกาญจนดิษฐ์ จังหวัดสุราษฎร์ธานี	1	5	ที่ทำการ ปกครองอำเภอ กาญจนดิษฐ์			19,237,000			19,237,000
กิจกรรมหลัก 22.1 จัดตั้งศูนย์การ เรียนรู้ปรัชญาของเศรษฐกิจพอเพียง ศูนย์อนุรักษ์วิถีชุมชนชายเล ตำบล ตะเคียนทอง อำเภอกาญจนดิษฐ์ จังหวัดสุราษฎร์ธานี						19,237,000			19,237,000
รวม 22 โครงการ				141,280,000	230,786,600	122,875,900	85,794,100	69,902,800	631,402,400
โครงการกลุ่มจังหวัด									
1. โครงการฟื้นฟูป่า/แหล่งน้ำ (นอกเขตป่าสงวนแห่งชาติ และป่า อนุรักษ์) ตามแนวศาสตร์พระราชชา	1	5	สำนักงาน ทรัพยากรธรรม ชาติและ สิ่งแวดล้อม จังหวัดชุมพร นครศรีธรรมราช , พัทลุง, สุราษฎร์ธานี, สงขลา			22,000,000			22,000,000
กิจกรรมหลัก 1.1 ก่อสร้างฝายต้น น้ำลำธารเพื่อฟื้นฟูป่าต้นน้ำ									
กิจกรรมหลัก 1.2 ดำเนินการบูรณา การร่วมกับทุกภาคส่วนในพื้นที่ที่อยู่ โดยรอบสถานที่ดำเนินกิจกรรม									
2. โครงการพัฒนาอ่าวบ้านดอน	1	1	สำนักงาน บริหารจัดการ ทรัพยากรทาง ทะเลและ ชายฝั่งที่ 4				134,630,353		134,630,353
กิจกรรมหลัก 2.1 1. สร้างเส้นทางศึกษาธรรมชาติป่า ชายเลนปากกะตะ อำเภอกาญจน ดิษฐ์ กว้าง 2.5 เมตร ระยะทางยาว 1,360 เมตร งบประมาณ							134,630,353		134,630,353

บัญชีรายการชุดโครงการ				งบประมาณดำเนินการ (11)					
แผนงาน/โครงการ	แหล่ง งปม.	ยุทธศาสตร์ ชาติ	หน่วยดำเนินการ	พ.ศ. 2561	พ.ศ. 2562	พ.ศ. 2563	พ.ศ. 2564	พ.ศ. 2565	พ.ศ. 2561-2565
รวม 2 โครงการ						22,000,000	134,630,353		156,630,353
โครงการที่ขอรับการสนับสนุน กระทรวง กรม									
กระทรวงทรัพยากรธรรมชาติและสิ่งแวดล้อม									
สำนักงานปลัดกระทรวงทรัพยากรธรรมชาติและสิ่งแวดล้อม									
1. โครงการป้องกันและปราบปราม การตัดไม้ทำลายป่าระดับจังหวัด (คปป.จังหวัด)	2	5	สำนักงาน ทรัพยากรธรรมชาติและ สิ่งแวดล้อม จังหวัดสุราษฎร์ ธานี	300,000	300,000	300,000	300,000	300,000	1,500,000
กิจกรรมหลัก 1.1 การป้องกันและ ปราบปรามการตัดไม้ทำลายป่าระดับ จังหวัด อาทิ การจัดประชุม คณะกรรมการ คปป.จังหวัด ติดตาม การดำเนินงานของหน่วยงานต่างๆ การจัดทำฐานข้อมูล และการส่งเสริม การมีส่วนร่วมของชุมชน				300,000	300,000	300,000	300,000	300,000	1,500,000
สำนักงานนโยบายและแผนทรัพยากรธรรมชาติและสิ่งแวดล้อม									
2. โครงการจัดการปัญหาที่ดินทำกิน (คทช.)	2	5	สำนักงาน ทรัพยากรธรรมชาติและ สิ่งแวดล้อม จังหวัดสุราษฎร์ ธานี	200,000	200,000	300,000	300,000	300,000	1,300,000
กิจกรรมหลัก 2.1 อำนวยการของ คณะกรรมการนโยบายที่ดิน (คทช.)				200,000	200,000	300,000	300,000	300,000	1,300,000
กรมทรัพยากรทางทะเลและชายฝั่ง									
3. โครงการจัดปะการังเทียมเพื่อ เป็นที่อยู่อาศัยของปลาในพื้นที่ ชายฝั่งตำบลวัง ตำบลท่าชนะ ตำบลคันธุลี	2	5	สำนักงาน บริหารจัดการ ทรัพยากรทาง ทะเลและ ชายฝั่งที่ 4 / ที่ว่าการอำเภอ ท่าชนะ		2,000,000				2,000,000
กิจกรรมหลัก 3.1 จัดปะการัง เทียม เพื่อเป็นที่อยู่อาศัยของปลา และสัตว์ น้ำบริเวณชายฝั่ง ตำบลวัง ตำบลท่า ชนะ ตำบลคันธุลี					2,000,000				2,000,000

บัญชีรายการชุดโครงการ				งบประมาณดำเนินการ (11)					
แผนงาน/โครงการ	แหล่ง งปม.	ยุทธศาสตร์ ชาติ	หน่วยดำเนินการ	พ.ศ. 2561	พ.ศ. 2562	พ.ศ. 2563	พ.ศ. 2564	พ.ศ. 2565	พ.ศ. 2561-2565
4. โครงการอนุรักษ์ทรัพยากร ประมงและสิ่งแวดล้อมในทะเล	2	5	สำนักงาน บริหารจัดการ ทรัพยากรทาง ทะเลและ ชายฝั่งที่ 4/ ที่ว่าการอำเภอ ท่าชนะ		1,000,000				1,000,000
กิจกรรมหลัก 4.1 จัดทำแปลง อนุรักษ์หอยขาว หอยหลอด หอยปากเปิด/ธนาคารปูม้า/ทำฟน ระบุแนวเขตอนุรักษ์/ทำป้าย ประชาสัมพันธ์					1,000,000				1,000,000
5. โครงการบริหารจัดการพื้นที่ อนุรักษ์ทรัพยากรธรรมชาติชายฝั่ง และป่าชายเลนฝั่งทะเลท่าฉาง	2	5	สำนักงาน บริหารจัดการ ทรัพยากรทาง ทะเลและชายฝั่ง ที่ 4/ที่ว่าการ อำเภอท่าฉาง		5,000,000				5,000,000
กิจกรรมหลัก 5.1 1) จัดซื้อเรือตรวจการณ 2) จัดทำแนวทะเลชุมชน 3) จัดทำบ้านปลาแบบภูมิปัญญา ชาวบ้าน 4) เพาะซังกล้าไม้ป่าชายเลน 5) จัดทำแปลงเพาะพันธุ์ปูแสมโดยวิธี เลียนแบบธรรมชาติ					5,000,000				5,000,000
กรมทรัพยากรน้ำ									
6. โครงการก่อสร้างฝายน้ำล้น คลองคันธุลี หมู่ที่ 13 ตำบลคันธุลี เพื่อกักเก็บน้ำและใช้สันฝายเป็น ถนนเชื่อมต่อ อำเภอละแม จังหวัดชุมพร	2	5	สำนักงาน ทรัพยากรน้ำ ภาค 10 / ที่ว่า การอำเภอท่า ชนะ		25,000,000				25,000,000
กิจกรรมหลัก 6.1 ก่อสร้างฝายน้ำ ล้นคลองคันธุลี					25,000,000				25,000,000
7. โครงการอนุรักษ์ฟื้นฟูทรัพยากรน้ำ	2	5	สำนักงาน ทรัพยากรน้ำ ภาค 10			54,000,000			54,000,000
กิจกรรมหลัก 7.1 อนุรักษ์ฟื้นฟู แหล่งน้ำบ้านทับใหม่ หมู่ที่ 4 ตำบลบ้านเสด็จ อำเภอเคียนซา จังหวัดสุราษฎร์ธานี						12,000,000			12,000,000

บัญชีรายการชุดโครงการ				งบประมาณดำเนินการ (11)					
แผนงาน/โครงการ	แหล่ง งปม.	ยุทธศาสตร์ ชาติ	หน่วยดำเนินการ	พ.ศ. 2561	พ.ศ. 2562	พ.ศ. 2563	พ.ศ. 2564	พ.ศ. 2565	พ.ศ. 2561-2565
กิจกรรมหลัก 7.2 อนุรักษ์ฟื้นฟูแหล่งน้ำอ่างเก็บน้ำ 1 ตำบลเขาพังอำเภอ บ้านตาขุน จังหวัดสุราษฎร์ธานี						4,000,000			4,000,000
กิจกรรมหลัก 7.3 อนุรักษ์ฟื้นฟูแหล่งน้ำคลองมะละและลำน้ำสาขาตำบลย่านยาว อำเภอคีรีรัฐนิคม จังหวัดสุราษฎร์ธานี						10,000,000			10,000,000
กิจกรรมหลัก 7.4 อนุรักษ์ฟื้นฟูแหล่งน้ำหนองหวัทเหล็ก หมู่ที่ 8 บ้านหนองปรือ ตำบลท่าชนะ อำเภอท่าชนะ จังหวัดสุราษฎร์ธานี						5,000,000			5,000,000
กิจกรรมหลัก 7.5 อนุรักษ์ฟื้นฟูคลองตลิ่งและลำน้ำสาขาตำบลคลองพา อำเภอท่าชนะ จังหวัดสุราษฎร์ธานี						5,000,000			5,000,000
กิจกรรมหลัก 7.6 อนุรักษ์ฟื้นฟูคลองแม่ตะเบนและลำน้ำสาขาตำบลประสงค์ อำเภอท่าชนะ จังหวัดสุราษฎร์ธานี						5,000,000			5,000,000
กิจกรรมหลัก 7.7 อนุรักษ์ฟื้นฟูคลองอ่าวกอ หมู่ที่ 6									
กิจกรรมหลัก 7.8 อนุรักษ์ฟื้นฟูคลองอ่าวกอ หมู่ที่ 6 บ้านล้อมบุตรตำบลปากฉลุย อำเภอท่าฉาง จังหวัดสุราษฎร์ธานี						8,000,000			8,000,000
กิจกรรมหลัก 7.9 อนุรักษ์ฟื้นฟูแหล่งน้ำสระเก็บน้ำบ้านโนราชม หมู่ที่ 3 ตำบลพลาวยวาส อำเภอกาญจนดิษฐ์จังหวัดสุราษฎร์ธานี						5,000,000			5,000,000
กรมทรัพยากรน้ำบาดาล									
8. โครงการเสริมสร้างศักยภาพด้านการกำกับ ดูแล การประกอบกิจการน้ำบาดาลตามพระราชบัญญัติน้ำบาดาล พ.ศ. 2520	2	5				2,000,000	2,000,000	2,000,000	6,000,000
กิจกรรมหลัก 8.1 เสริมสร้างศักยภาพด้านการกำกับ ดูแล การประกอบกิจการน้ำบาดาลตามพระราชบัญญัติน้ำบาดาล พ.ศ. 2520						2,000,000	2,000,000	2,000,000	6,000,000
กรมป่าไม้									

บัญชีรายการชุดโครงการ				งบประมาณดำเนินการ (11)					
แผนงาน/โครงการ	แหล่ง งปม.	ยุทธศาสตร์ ชาติ	หน่วยดำเนินการ	พ.ศ. 2561	พ.ศ. 2562	พ.ศ. 2563	พ.ศ. 2564	พ.ศ. 2565	พ.ศ. 2561-2565
9. โครงการฟื้นฟูและอนุรักษ์ป่าต้น น้ำบ้านควนสุบรรณ	2	5	สำนักจัดการ ทรัพยากรป่าไม้ ที่ 11 (สุราษฎร์ ธานี) /ที่ว่าการ อำเภอท่าฉาง		5,000,000				5,000,000
กิจกรรมหลัก 9.1 ก่อสร้าง ถนนลาดยางผิวจราจรแบบแอสฟัลต์ กคอนกรีต					5,000,000				5,000,000
10. โครงการอนุรักษ์ทรัพยากรป่าไม้	2	5	สำนักจัดการ ทรัพยากรป่าไม้ ที่ 11 (สุราษฎร์ ธานี)		16,015,500				16,015,500
กิจกรรมหลัก 10.1 ป้องกันรักษา ทรัพยากรป่าไม้					12,230,600				12,230,600
กิจกรรมหลัก 10.2 อนุรักษ์ ทรัพยากรป่าไม้อย่างมีส่วนร่วม					3,230,000				3,230,000
กิจกรรมหลัก 10.3 จัดการป่าสงวน แห่งชาติ					464,900				464,900
11. โครงการฟื้นฟูทรัพยากรป่าไม้	2	5	สำนักจัดการ ทรัพยากรป่าไม้ ที่ 11 (สุราษฎร์ ธานี)		3,758,600				3,758,600
กิจกรรมหลัก 11.1 ฟื้นฟูทรัพยากร ป่าไม้					3,723,600				3,723,600
กิจกรรมหลัก 11.2 เพิ่มพื้นที่ สีเขียว					35,000				35,000
กรมส่งเสริมคุณภาพสิ่งแวดล้อม									
12. โครงการพัฒนาเครือข่าย อาสาสมัครพิทักษ์ ทรัพยากรธรรมชาติและ สิ่งแวดล้อมหมู่บ้าน (ทสมูท)	2	5	สำนักงาน ทรัพยากร ธรรมชาติและ สิ่งแวดล้อม จังหวัดสุราษฎร์ ธานี	500,000	500,000	300,000	300,000	300,000	1,900,000
กิจกรรมหลัก 12.1 พัฒนาเครือข่าย ทสมูท อาท การเฝ้าระวังและ ฟื้นฟูทรัพยากรธรรมชาติ และ สิ่งแวดล้อมการจัดทำฐานข้อมูล การ คัดเลือก ทสมูท ดีเด่น และวัน ทส มูทแห่งชาติ				500,000	500,000	300,000	300,000	300,000	1,900,000
กระทรวงการอุดมศึกษา วิทยาศาสตร์วิจัยและนวัตกรรม									

บัญชีรายการชุดโครงการ				งบประมาณดำเนินการ (11)					
แผนงาน/โครงการ	แหล่ง งปม.	ยุทธศาสตร์ ชาติ	หน่วยดำเนินการ	พ.ศ.	พ.ศ.	พ.ศ.	พ.ศ.	พ.ศ.	พ.ศ.
				2561	2562	2563	2564	2565	2561-2565
สำนักงานคณะกรรมการอุดมศึกษา									
13. โครงการสถานีผลิตไฟฟ้าโซลาร์เซลล์ (แสงอาทิตย์) ขนาดไม่น้อยกว่า 832 กิโลวัตต์	2	5	มหาวิทยาลัยราชภัฏสุราษฎร์ธานี				60,000,000		60,000,000
14. โครงการระบบไฟฟ้าพลังงานแสงอาทิตย์สำหรับอาคารเรียนปฏิบัติการเทคโนโลยีสารสนเทศ คณะวิทยาศาสตร์และเทคโนโลยี	2	5	มหาวิทยาลัยราชภัฏสุราษฎร์ธานี				3,300,000		3,300,000
กิจกรรมหลัก 14.1 ศึกษา วางแผน และออกแบบระบบพลังงานแสงอาทิตย์ที่เหมาะสมกับอาคารคณะวิทยาศาสตร์และเทคโนโลยี							500,000		500,000
กิจกรรมหลัก 14.2 จัดหาและติดตั้งระบบผลิตไฟฟ้าพลังงานแสงอาทิตย์สำหรับอาคารคณะวิทยาศาสตร์และเทคโนโลยี							2,800,000		2,800,000
รวม 14 โครงการ				1,000,000	58,774,100	56,900,000	66,200,000	2,900,000	185,774,100
โครงการที่ขอรับการสนับสนุน องค์กรปกครองส่วนท้องถิ่น									
1. โครงการจัดทำกสิกรรมขนาดใหญ่เพื่อเพิ่มพื้นที่สีเขียวในพื้นที่จังหวัดสุราษฎร์ธานี	3	5	องค์การบริหารส่วนจังหวัดสุราษฎร์ธานี	1,900,000					1,900,000
กิจกรรมหลัก 1.1 ผลิตและแจกจ่ายกล้าไม้ขนาดใหญ่ จำนวน 25,000 กล้า				1,900,000					1,900,000
2. โครงการก่อสร้างและปรับปรุงพร้อมชุดลอกคลองลำพูน หมู่ที่ 2 ตำบลบ้านนา (เทศบาลบ้านนา) เชื่อมต่อ หมู่ที่ 3 ตำบลนาใต้ (อบต.บ้านนาใต้) และเชื่อมต่อ หมู่ที่ 4 ตำบลบ้านนา (องค์การบริหารส่วนตำบลบ้านนา) อำเภอบ้านนาเดิม	3	5	ที่ทำการปกครองบ้านนาเดิม				1,500,000		1,500,000
กิจกรรมหลัก 2.1 ก่อสร้างและปรับปรุงพร้อมชุดลอกคลองลำพูน							1,500,000		1,500,000
3. โครงการก่อสร้างฝายชะลอน้ำ	1	5	ที่ทำการปกครองอำเภอเวียงสระ				1,000,000		1,000,000
กิจกรรมหลัก 3.1 ก่อสร้างส่วนประกอบอื่น							200,000		200,000

บัญชีรายการชุดโครงการ				งบประมาณดำเนินการ (11)					
แผนงาน/โครงการ	แหล่ง งปม.	ยุทธศาสตร์ ชาติ	หน่วยดำเนินการ	พ.ศ. 2561	พ.ศ. 2562	พ.ศ. 2563	พ.ศ. 2564	พ.ศ. 2565	พ.ศ. 2561-2565
กิจกรรมหลัก 3.2 ก่อสร้างฝาย ถาวรโดยใช้ปูนซีเมนต์ก่อเรียงหิน จำนวน 2 แห่ง							800,000		800,000
รวม 3 โครงการ				1,900,000			2,500,000		4,400,000
โครงการที่ขอรับการสนับสนุนจากภาคเอกชน ชุมชน (ถ้ามี)									
แผนงานที่ 5.1.3 ลดความเสี่ยงและเพิ่มขีดความสามารถของชุมชนในการจัดการภัยพิบัติและสาธารณภัย									
โครงการจังหวัด									
1. โครงการพัฒนาระบบแจ้งเตือน ภัยและการบริหารจัดการภัยพิบัติ ทางธรรมชาติ	1	1	สำนักงาน ป้องกันและ บรรเทาสา ธารณภัยจังหวัด สุราษฎร์ธานี	14,888,300	25,883,800	9,955,000		9,955,000	60,682,100
กิจกรรมหลัก 1.1 พัฒนาระบบแจ้ง เตือนภัยและการบริหารจัดการภัย พิบัติทางธรรมชาติ				14,888,300					14,888,300
กิจกรรมหลัก 1.2 การจัดตั้งศูนย์ ปฏิบัติการป้องกันภัยพิบัติประจำ ชุมชนในพื้นที่เสี่ยงภัยพิบัติ					24,222,500	9,338,500		9,338,500	42,899,500
กิจกรรมหลัก 1.3 พัฒนาเครือข่าย อาสาสมัครแจ้งเตือนภัยในพื้นที่เสี่ยง ภัยจังหวัดสุราษฎร์ธานี					1,636,500	580,800		580,800	2,798,100
กิจกรรมหลัก 1.4 ประเมินผลการ จัดตั้งศูนย์ปฏิบัติการฯ					24,800	35,700		35,700	96,200
2. โครงการศูนย์เตือนภัยพิบัติทาง น้ำสุราษฎร์ธานี	1	1	มหาวิทยาลัย ราชภัฏ สุราษฎร์ธานี				16,053,700		16,053,700
กิจกรรมหลัก 2.1 จัดตั้งศูนย์ภัย พิบัติทางน้ำ จังหวัดสุราษฎร์ธานี							16,053,700		16,053,700
รวม 2 โครงการ				14,888,300	25,883,800	9,955,000	16,053,700	9,955,000	76,735,800
โครงการกลุ่มจังหวัด									
1. โครงการพัฒนาระบบแจ้งเตือน ภัยและการบริหารจัดการภัยพิบัติ ทางธรรมชาติกลุ่มจังหวัดภาคใต้ฝั่ง อ่าวไทย	1	1	สำนักงาน ป้องกันและ บรรเทา สาธารณภัย จังหวัด สุราษฎร์ธานี, ชุมพร, นครศรีธรรมราช ,พัทลุง,สงขลา	28,229,100	6,941,500	40,911,500	55,791,500		131,873,600
กิจกรรมหลัก 1.1 พัฒนาศักยภาพ เครือข่ายอาสาสมัครแจ้งเตือนภัยใน พื้นที่เสี่ยงภัยในกลุ่มจังหวัดภาคใต้ฝั่ง อ่าวไทย จำนวน 30 รุ่น						2,899,500			2,899,500

บัญชีรายการชุดโครงการ				งบประมาณดำเนินการ (11)						
แผนงาน/โครงการ	แหล่ง งปม.	ยุทธศาสตร์ ชาติ	หน่วยดำเนินการ	พ.ศ.	พ.ศ.	พ.ศ.	พ.ศ.	พ.ศ.	พ.ศ.	
				2561	2562	2563	2564	2565	2561-2565	
กิจกรรมหลัก 1.2 การจัดตั้งศูนย์ปฏิบัติการป้องกันภัยพิบัติประจำชุมชนในพื้นที่เสี่ยงภัยพิบัติ จำนวน 30 ศูนย์						37,838,000				37,838,000
กิจกรรมหลัก 1.3 ประเมินผลการจัดตั้งศูนย์ปฏิบัติการป้องกันภัยพิบัติประจำชุมชนพื้นที่เสี่ยงภัยในกลุ่มจังหวัดภาคใต้ฝั่งอ่าวไทย จำนวน 30 ศูนย์						174,000				174,000
2. โครงการพัฒนาระบบการเตรียมพร้อมแห่งชาติและระบบบริหารจัดการภัยพิบัติกลุ่มจังหวัดภาคใต้ฝั่งอ่าวไทย	1	1	กองกำกับการ 6 กองบังคับการ ตำรวจน้ำ		49,000,000	18,000,000				67,000,000
กิจกรรมหลัก 2.1 จัดซื้อเรือยางท้องแข็งกู้ภัยความเร็วสูงและอุปกรณ์กู้ภัย					49,000,000	18,000,000				67,000,000
รวม 2 โครงการ				28,229,100	55,941,500	58,911,500	55,791,500			198,873,600
โครงการที่ขอรับการสนับสนุน กระทรวง กรม										
กระทรวงทรัพยากรธรรมชาติและสิ่งแวดล้อม										
สำนักงานปลัดกระทรวงทรัพยากรธรรมชาติและสิ่งแวดล้อม										
1. โครงการสร้างความร่วมมือด้านทรัพยากรธรรมชาติและสิ่งแวดล้อมเพื่อรองรับการเปลี่ยนแปลงสภาวะภูมิอากาศ	2	1	สำนักงาน ทรัพยากรธรรมชาติและ สิ่งแวดล้อม จังหวัดสุราษฎร์ธานี	1,000,000	1,000,000	1,000,000	1,000,000	1,000,000	1,000,000	5,000,000
กิจกรรมหลัก 1.1 กิจกรรมที่สร้างความร่วมมือด้านทรัพยากรธรรมชาติและสิ่งแวดล้อมเพื่อรองรับการเปลี่ยนแปลงสภาวะภูมิอากาศ				1,000,000	1,000,000	1,000,000	1,000,000	1,000,000	1,000,000	5,000,000
กรมอุทยานแห่งชาติ สัตว์ป่า และพันธุ์พืช										
2. โครงการปรับปรุงและพัฒนาอ่างเก็บน้ำหนองทุ่งทองและก่อสร้างถนนลาดยางรอบอ่างเก็บน้ำหนองทุ่งทอง อำเภอเคียนซา จังหวัดสุราษฎร์ธานี	2	5	สำนักบริหาร พื้นที่อนุรักษ์ที่ 4 (สุราษฎร์ธานี)				50,000,000			50,000,000
กิจกรรมหลัก 2.1 ปรับปรุงและพัฒนาอ่างเก็บน้ำหนองทุ่งทองและก่อสร้างถนนลาดยางรอบอ่างเก็บน้ำหนองทุ่งทองอำเภอเคียนซา ตำบลเขาตอก อำเภอเคียนซา จังหวัดสุราษฎร์ธานี							50,000,000			50,000,000

บัญชีรายการชุดโครงการ				งบประมาณดำเนินการ (11)					
แผนงาน/โครงการ	แหล่ง งปม.	ยุทธศาสตร์ ชาติ	หน่วยดำเนินการ	พ.ศ. 2561	พ.ศ. 2562	พ.ศ. 2563	พ.ศ. 2564	พ.ศ. 2565	พ.ศ. 2561-2565
กระทรวงมหาดไทย									
กรมโยธาธิการและผังเมือง									
3. โครงการก่อสร้างเขื่อนป้องกัน ตลิ่งริมคลองศก หมู่ที่ 4 ตำบล พังกาญจน์ อำเภอพนม จังหวัดสุ ราษฎร์ธานี	2	5	สำนักงาน โยธาธิการ และ ผังเมืองจังหวัด สุราษฎร์ธานี	30,000,000	30,000,000	24,000,000			84,000,000
กิจกรรมหลัก 3.1 ก่อสร้างเขื่อน				30,000,000	30,000,000	24,000,000			84,000,000
4. โครงการก่อสร้างเขื่อนป้องกัน ตลิ่งริมแม่น้ำตาปี หมู่ที่ 1 ตำบลลิ้นปี่ อำเภอพระแสง จังหวัดสุราษฎร์ธานี	2	5	สำนักงาน โยธาธิการ และ ผังเมืองจังหวัด สุราษฎร์ธานี	30,000,000	30,000,000	30,000,000			90,000,000
กิจกรรมหลัก 4.1 ก่อสร้างเขื่อน				30,000,000	30,000,000	30,000,000			90,000,000
5. โครงการก่อสร้างเขื่อนป้องกัน ตลิ่งริมคลองพุนพินบริเวณวัดเขา พระอานนท์ หมู่ที่ 1 ตำบล ศรีวิชัย อำเภอพุนพิน จังหวัด สุราษฎร์ธานี	2	5	สำนักงาน โยธาธิการ และ ผังเมืองจังหวัด สุราษฎร์ธานี	25,000,000	30,000,000	25,000,000			80,000,000
กิจกรรมหลัก 5.1 ก่อสร้างเขื่อน				25,000,000	30,000,000	25,000,000			80,000,000
6. โครงการก่อสร้างเขื่อนป้องกัน ตลิ่งริมคลองพุมดวงบริเวณวัด สุวรรณโกฏิ หมู่ที่ 2 ตำบลท่าช้าง อำเภอพุนพิน จังหวัดสุราษฎร์ธานี ความยาว 210 เมตร	2	5	สำนักงาน โยธาธิการ และ ผังเมืองจังหวัด สุราษฎร์ธานี	14,000,000	14,000,000	5,238,300			33,238,300
กิจกรรมหลัก 6.1 ก่อสร้างเขื่อน				14,000,000	14,000,000	5,238,300			33,238,300
7 โครงการก่อสร้างเขื่อนป้องกัน ตลิ่งริมคลองพุมดวง หมู่ที่ 1 ตำบลบางอน อำเภอพุนพิน จังหวัดสุราษฎร์ธานี	2	5	สำนักงาน โยธาธิการ และ ผังเมืองจังหวัด สุราษฎร์ธานี	28,000,000	25,000,000		25,000,000		78,000,000
กิจกรรมหลัก 7.1 ก่อสร้างเขื่อน				28,000,000	25,000,000		25,000,000		78,000,000
8. โครงการก่อสร้างเขื่อนป้องกัน ตลิ่งริมทะเลบ้านนางกำ หมู่ที่ 10 ตำบลดอนสัก อำเภอดอนสัก จังหวัดสุราษฎร์ธานี	2	5	สำนักงาน โยธาธิการ และ ผังเมืองจังหวัด สุราษฎร์ธานี		20,000,000	24,138,500			44,138,500
กิจกรรมหลัก 8.1 ก่อสร้างเขื่อน					20,000,000	24,138,500			44,138,500
9. โครงการก่อสร้างเขื่อนป้องกัน ตลิ่งริมทะเลบริเวณโรงเรียนบ้าน ปากดอนสัก หมู่ที่ 7 ตำบล ดอน สัก จังหวัดสุราษฎร์ธานี	2	5	สำนักงาน โยธาธิการ และ ผังเมืองจังหวัด สุราษฎร์ธานี		16,000,000		16,000,000		32,000,000
กิจกรรมหลัก 9.1 ก่อสร้างเขื่อน					16,000,000		16,000,000		32,000,000

บัญชีรายการชุดโครงการ				งบประมาณดำเนินการ (11)					
แผนงาน/โครงการ	แหล่ง งปม.	ยุทธศาสตร์ ชาติ	หน่วยดำเนินการ	พ.ศ. 2561	พ.ศ. 2562	พ.ศ. 2563	พ.ศ. 2564	พ.ศ. 2565	พ.ศ. 2561-2565
10. โครงการก่อสร้างเขื่อนป้องกัน ตลิ่งริมคลองน้อย บริเวณวัดบุญ บันเทิง หมู่ที่ 2 ตำบลคลองน้อย อำเภอเมือง	2	5	สำนักงาน โยธาธิการ และ ผังเมืองจังหวัด สุราษฎร์ธานี		15,000,000	15,000,000			30,000,000
กิจกรรมหลัก 10.1 ก่อสร้างเขื่อน					15,000,000	15,000,000			30,000,000
11. โครงการก่อสร้างเขื่อนป้องกัน ตลิ่งริมคลองท่าทอง หมู่ที่ 1 ตำบล ปากแพรก อำเภอ ดอนสัก จังหวัดสุราษฎร์ธานี	2	5	สำนักงาน โยธาธิการ และ ผังเมืองจังหวัด สุราษฎร์ธานี		30,000,000		30,000,000		60,000,000
กิจกรรมหลัก 11.1 ก่อสร้างเขื่อน					30,000,000		30,000,000		60,000,000
12. โครงการก่อสร้างเขื่อนป้องกัน ตลิ่งบ้านคลองสุข หมู่ที่ 4 ตำบลบางชนะ อำเภอเมือง จังหวัดสุราษฎร์ธานี	2	5	สำนักงาน โยธาธิการ และ ผังเมืองจังหวัด สุราษฎร์ธานี		15,000,000		15,000,000		30,000,000
กิจกรรมหลัก 12.1 ก่อสร้างเขื่อน					15,000,000		15,000,000		30,000,000
13. โครงการก่อสร้างเขื่อนป้องกัน ตลิ่งริมแม่น้ำตาปี เทศบาลตำบล ย่านดินแดง (ระยะที่ 2) หมู่ที่ 1 ตำบลอูปีน อำเภอพระแสง จังหวัดสุราษฎร์ธานี	2	5	สำนักงาน โยธาธิการ และ ผังเมืองจังหวัด สุราษฎร์ธานี		30,000,000		30,000,000		60,000,000
กิจกรรมหลัก 13.1 ก่อสร้างเขื่อน					30,000,000		30,000,000		60,000,000
14. โครงการก่อสร้างเขื่อนป้องกัน ตลิ่งริมแม่น้ำตาปีบริเวณถนนท่า ทับจีน - วัดหน้าเขา หมู่ที่ 1 ตำบลเขาหัวควาย อำเภอพุนพิน จังหวัดสุราษฎร์ธานี	2	5	สำนักงาน โยธาธิการ และ ผังเมืองจังหวัด สุราษฎร์ธานี			30,000,000	30,000,000		60,000,000
กิจกรรมหลัก 14.1 ก่อสร้างเขื่อน						30,000,000	30,000,000		60,000,000
15. โครงการก่อสร้างเขื่อนป้องกัน ตลิ่งริมบึงขุนทะเล(ช่วงที่ 1) หมู่ที่ 3 ตำบลมะขามเตี้ย อำเภอเมือง จังหวัดสุราษฎร์ธานี	2	5	สำนักงาน โยธาธิการ และ ผังเมืองจังหวัด สุราษฎร์ธานี	12,486,000					12,486,000
กิจกรรมหลัก 15.1 ก่อสร้างเขื่อน				12,486,000					12,486,000
16. โครงการก่อสร้างเขื่อนป้องกัน ตลิ่งริมคลองพุมดวงบริเวณ วัดรัชฎาภิราม หมู่ที่ 3 ตำบลบางบอน อำเภอพุนพิน จังหวัดสุราษฎร์ธานี	2	5	สำนักงาน โยธาธิการ และ ผังเมืองจังหวัด สุราษฎร์ธานี		20,000,000				
กิจกรรมหลัก 16.1 ก่อสร้างเขื่อน					20,000,000				20,000,000

บัญชีรายการชุดโครงการ				งบประมาณดำเนินการ (11)					
แผนงาน/โครงการ	แหล่ง งปม.	ยุทธศาสตร์ ชาติ	หน่วยดำเนินการ	พ.ศ. 2561	พ.ศ. 2562	พ.ศ. 2563	พ.ศ. 2564	พ.ศ. 2565	พ.ศ. 2561-2565
17. โครงการก่อสร้างเขื่อนป้องกัน ตลิ่งริมคลองพุมดวง บริเวณสำนัก สงฆ์แหลมท้องทราย หมู่ที่ 4 บ้านท้องทราย ตำบลบางโพธิ์ อำเภอเมือง จังหวัดสุราษฎร์ธานี	2	5	สำนักงาน โยธาธิการ และ ผังเมืองจังหวัด สุราษฎร์ธานี		30,000,000		30,000,000		60,000,000
กิจกรรมหลัก 17.1 ก่อสร้างเขื่อน					30,000,000		30,000,000		60,000,000
18. โครงการก่อสร้างเขื่อนป้องกัน ตลิ่งริมแม่น้ำตาปี หมู่ที่ 6 ตำบลท่าข้าม อำเภอพุนพิน จังหวัดสุราษฎร์ธานี	2	5	สำนักงาน โยธาธิการ และ ผังเมืองจังหวัด สุราษฎร์ธานี		30,000,000				30,000,000
กิจกรรมหลัก 18.1 ก่อสร้างเขื่อน ป้องกันตลิ่งริม แม่น้ำตาปี หมู่ที่ 6 ตำบลท่าข้าม อำเภอพุนพิน จังหวัดสุราษฎร์ธานี					30,000,000				30,000,000
19. โครงการก่อสร้างเขื่อนป้องกัน ตลิ่งริมแม่น้ำตาปี หมู่ที่ 5 ตำบล ควนศรี อำเภอบ้านนาสาร จังหวัด สุราษฎร์ธานี	2	5	สำนักงาน โยธาธิการ และ ผังเมืองจังหวัด สุราษฎร์ธานี		20,000,000			20,000,000	
กิจกรรมหลัก 19.1 ก่อสร้างเขื่อน					20,000,000			20,000,000	40,000,000
20. โครงการก่อสร้างเขื่อนป้องกัน ตลิ่งริมคลองท่าไม้แดง บริเวณวัด วิโรจนาราม หมู่ที่ 2 ตำบลปากหมาก อำเภอไชยา จังหวัดสุราษฎร์ธานี	2	5	สำนักงาน โยธาธิการ และ ผังเมืองจังหวัด สุราษฎร์ธานี		15,000,000				15,000,000
กิจกรรมหลัก 20.1 ก่อสร้างเขื่อน					15,000,000				15,000,000
21. โครงการก่อสร้างเขื่อนป้องกัน ตลิ่งริมคลองท่าไม้แดง หมู่ที่ 4 ตำบลปากหมาก อำเภอไชยา จังหวัดสุราษฎร์ธานี	2	5	สำนักงาน โยธาธิการ และ ผังเมืองจังหวัด สุราษฎร์ธานี		15,000,000				15,000,000
กิจกรรมหลัก 21.1 ก่อสร้างเขื่อน					15,000,000				15,000,000
22. โครงการก่อสร้างเขื่อนป้องกัน ตลิ่งริมคลองตะเคียน หมู่ที่ 5 ตำบลป่าเว อำเภอไชยา จังหวัดสุราษฎร์ธานี	2	5	สำนักงาน โยธาธิการ และ ผังเมืองจังหวัด สุราษฎร์ธานี					30,000,000	30,000,000
กิจกรรมหลัก 22.1 ก่อสร้างเขื่อน								30,000,000	30,000,000
23. โครงการก่อสร้างเขื่อนป้องกัน ตลิ่งริมคลองบางเบ็ด หมู่ที่ 2 ตำบลบางไทร อำเภอเมือง จังหวัด สุราษฎร์ธานี	2	5	สำนักงาน โยธาธิการ และ ผังเมืองจังหวัด สุราษฎร์ธานี		6,000,000			6,000,000	12,000,000
กิจกรรมหลัก 23.1 ก่อสร้างเขื่อน					6,000,000			6,000,000	12,000,000

บัญชีรายการชุดโครงการ				งบประมาณดำเนินการ (11)					
แผนงาน/โครงการ	แหล่ง งปม.	ยุทธศาสตร์ ชาติ	หน่วยดำเนินการ	พ.ศ. 2561	พ.ศ. 2562	พ.ศ. 2563	พ.ศ. 2564	พ.ศ. 2565	พ.ศ. 2561-2565
24.โครงการก่อสร้างเขื่อนป้องกัน ตลิ่งริมทะเลพื้นที่ชายฝั่งหมู่ที่ 6 บ้านท้องอ่าวเทศบาลเมือง ดอนสัก อำเภอดอนสัก จังหวัดสุราษฎร์ธานี	2	5	สำนักงาน โยธาธิการ และ ผังเมืองจังหวัด สุราษฎร์ธานี		8,100,000	8,100,000	16,200,000	16,200,000	48,600,000
กิจกรรมหลัก 24.1 ก่อสร้างเขื่อน					8,100,000	8,100,000	16,200,000	16,200,000	48,600,000
25. โครงการก่อสร้างเขื่อนป้องกัน ตลิ่งริมทะเลพื้นที่บริเวณถนนเลียบริม ชายฝั่งทะเล หมู่ที่ 6 ตำบลคันทลี อำเภอท่าชนะ จังหวัดสุราษฎร์ธานี	2	5	สำนักงาน โยธาธิการ และ ผังเมืองจังหวัด สุราษฎร์ธานี		15,000,000	15,000,000	30,000,000	30,000,000	90,000,000
กิจกรรมหลัก 25.1 ก่อสร้างเขื่อน					15,000,000	15,000,000	30,000,000	30,000,000	90,000,000
26. โครงการก่อสร้างเขื่อนป้องกัน ตลิ่งริมทะเลพื้นที่ชายฝั่ง หมู่ที่ 3 ตำบลวัง อำเภอท่าชนะ จังหวัดสุราษฎร์ธานี	2	5	สำนักงาน โยธาธิการ และ ผังเมืองจังหวัด สุราษฎร์ธานี		9,800,000	9,800,000	19,600,000	19,600,000	58,800,000
กิจกรรมหลัก 26.1 ก่อสร้างเขื่อน					9,800,000	9,800,000	19,600,000	19,600,000	58,800,000
27. โครงการก่อสร้างเขื่อนป้องกัน ตลิ่งริมคลองศก ถนน คสล.สายที่ น้อย - บางพวดา หมู่ที่ 6 ตำบล คลองศก อำเภอพนม จังหวัดสุราษฎร์ธานี	2	5	สำนักงาน โยธาธิการ และ ผังเมืองจังหวัด สุราษฎร์ธานี			25,000,000			25,000,000
กิจกรรมหลัก 27.1 ก่อสร้างเขื่อน						25,000,000			25,000,000
28. โครงการก่อสร้างเขื่อนป้องกัน ตลิ่งริมคลองพุนพินบริเวณวัดเขา พระอานนท์ หมู่ที่ 3 ตำบลศรีวิชัย อำเภอพุนพิน จังหวัดสุราษฎร์ธานี	2	5	สำนักงาน โยธาธิการ และ ผังเมืองจังหวัด สุราษฎร์ธานี			25,000,000			25,000,000
กิจกรรมหลัก 28.1 ก่อสร้างเขื่อน						25,000,000			25,000,000
รัฐวิสาหกิจ									
29. โครงการจัดสร้างและให้บริการ น้ำประปา	2	5	การประปาส่วน ภูมิภาคเขต 4				200,000,000		200,000,000
กิจกรรมหลัก 29.1 ก่อสร้าง วางระบบส่วนประกอบอื่น (เตรียมงานเบื้องต้น) วางระบบท่อ							200,000,000		200,000,000
รวม 29 โครงการ				140,486,000	424,900,000	237,276,800	437,800,000	122,800,000	1,442,893,153
โครงการที่ขอรับการสนับสนุน องค์กรปกครองส่วนท้องถิ่น									
1. โครงการก่อสร้างระบบผลิต น้ำประปา แบบ POG ระบบขนาด ใหญ่ L หมู่ที่ 3 บ้านควนบก ตำบล เวียงสระ อำเภอเวียงสระ จังหวัด สุราษฎร์ธานี	3	5	องค์กรปกครอง ส่วนท้องถิ่น				6,883,000		6,883,000

บัญชีรายการชุดโครงการ				งบประมาณดำเนินการ (11)					
แผนงาน/โครงการ	แหล่ง งปม.	ยุทธศาสตร์ ชาติ	หน่วยดำเนินการ	พ.ศ.	พ.ศ.	พ.ศ.	พ.ศ.	พ.ศ.	พ.ศ.
				2561	2562	2563	2564	2565	2561-2565
กิจกรรมหลัก 1.1 ก่อสร้างระบบ ผลิตน้ำประปา แบบ POG ระบบ ขนาดใหญ่ L หมู่ที่ 3 บ้านควนบก ตำบลเวียงสระ อำเภอเวียงสระ จังหวัดสุราษฎร์ธานี							6,883,000		6,883,000
2 โครงการก่อสร้างระบบประปา แบบผิวดินขนาดใหญ่ หมู่ที่ 7 ตำบลเขานิพันธ์ อำเภอเวียงสระ จังหวัดสุราษฎร์ธานี	3	5	องค์กรปกครอง ส่วนท้องถิ่น				5,200,000		5,200,000
กิจกรรมหลัก 2.1 ก่อสร้างระบบ ประปาแบบผิวดินขนาดใหญ่หมู่ที่ 7 ตำบลเขานิพันธ์ อำเภอเวียงสระ จังหวัดสุราษฎร์ธานี			องค์กรปกครอง ส่วนท้องถิ่น				5,200,000		5,200,000
3. ก่อสร้างระบบผลิตน้ำประปา ตำบลเวียงสระ อำเภอเวียงสระ จังหวัดสุราษฎร์ธานี	3	5	องค์กรปกครอง ส่วนท้องถิ่น				6,883,000		6,883,000
4. โครงการก่อสร้างเขื่อนป้องกัน ตลิ่งพังคลองบางเบ็ด-คลองบางยาง บริเวณวัดชลธารถึงโรงเรียนวัดชล ธาร หมู่ที่ 2 ตำบลบางไทร อำเภอเมืองสุราษฎร์ธานี จังหวัดสุราษฎร์ธานี	3	5	องค์กรปกครอง ส่วนท้องถิ่น				33,600,000		33,600,000
5. โครงการก่อสร้างเขื่อนป้องกัน ตลิ่งริมทะเล ชุมชนบ้านปากดอนสัก หมู่ที่ 7 ตำบลดอนสัก อำเภอดอน สัก	3	5	องค์กรปกครอง ส่วนท้องถิ่น		24,738,000				24,738,000
กิจกรรมหลัก 5.1 ก่อสร้างเขื่อน ป้องกันตลิ่งริมทะเล ชุมชนบ้านปาก ดอนสัก หมู่ที่ 7 ตำบลดอนสัก อำเภอดอนสัก					24,738,000				24,738,000
6. โครงการก่อสร้างอ่างเก็บน้ำ คลองปง หมู่ที่ 1 ตำบลตะกุกใต้ อำเภอวิภาวดี จังหวัดสุราษฎร์ธานี เนื้อที่ 5 ไร่	3	5	องค์กรปกครอง ส่วนท้องถิ่น				5,000,000		5,000,000
กิจกรรมหลัก 6.1 ก่อสร้างอ่างเก็บ น้ำคลองปง หมู่ที่ 1 ตำบลตะกุกใต้ อำเภอวิภาวดี จังหวัดสุราษฎร์ธานี เนื้อที่ 5 ไร่							5,000,000		5,000,000

บัญชีรายการชุดโครงการ				งบประมาณดำเนินการ (11)					
แผนงาน/โครงการ	แหล่ง งปม.	ยุทธศาสตร์ ชาติ	หน่วยดำเนินการ	พ.ศ. 2561	พ.ศ. 2562	พ.ศ. 2563	พ.ศ. 2564	พ.ศ. 2565	พ.ศ. 2561-2565
7. โครงการก่อสร้างฝายเก็บน้ำ คลองพาย พร้อมวางท่อ หมู่ที่ 2 ตำบลตะกุกใต้ อำเภอวิภาวดี จังหวัดสุราษฎร์ธานี ขนาดกว้าง 25 เมตร ยาว 50 เมตร พร้อมวางท่อระยะทาง 2,000 เมตร	3	5	องค์กรปกครอง ส่วนท้องถิ่น				2,500,000		2,500,000
กิจกรรมหลัก 7.1 ก่อสร้างฝายเก็บ น้ำคลองพาย พร้อมวางท่อ หมู่ที่ 2 ตำบลตะกุกใต้ อำเภอวิภาวดี จังหวัดสุราษฎร์ธานี ขนาดกว้าง 25 เมตร ยาว 50 เมตร พร้อมวางท่อระยะทาง 2,000 เมตร							2,500,000		2,500,000
8. โครงการปรับปรุงแหล่งน้ำเพื่อ เพิ่มประสิทธิภาพการบริหารจัดการ การใช้ทรัพยากรธรรมชาติ (ขุดลอกห้วยเกรียบ หมู่ที่ 17 ตำบลตะกุกเหนือ อำเภอวิภาวดี จังหวัดสุราษฎร์ธานี)	3	5	องค์กรปกครอง ส่วนท้องถิ่น				10,758,000		10,758,000
กิจกรรมหลัก 8.1 ขุดลอกห้วยเกรียบ หมู่ที่ 17 ตำบลตะกุกเหนือ อำเภอวิภาวดี จังหวัดสุราษฎร์ธานี							10,758,000		10,758,000
9. โครงการอนุรักษ์ฟื้นฟูแหล่งน้ำ คลองชิงโสด หมู่ที่ 1 ตำบลตะปาน อำเภอพุนพิน จังหวัดสุราษฎร์ธานี	3	5	องค์กรปกครอง ส่วนท้องถิ่น				2,476,000		2,476,000
กิจกรรมหลัก 9.1 ขุดลอกและ ซ่อมแซมสระน้ำปลายคลอง หมู่ที่ 1 ตำบลตะปาน อำเภอพุนพิน จังหวัดสุราษฎร์ธานี							2,476,000		2,476,000
10. โครงการขุดลอกคลองสี่เสียด หมู่ที่ 7 ตำบลท่าข้าม และหมู่ที่ 1 ตำบลท่าโรงช้าง อำเภอพุนพิน จังหวัดสุราษฎร์ธานี	1	2	องค์การบริหาร ส่วนจังหวัด สุราษฎร์ธานี				9,000,000		9,000,000
กิจกรรมหลัก 10.1 ขุดลอกคลอง สี่เสียด หมู่ที่ 7 ตำบลท่าข้าม และ หมู่ที่ 1 ตำบลท่าโรงช้าง อำเภอ พุนพิน จังหวัดสุราษฎร์ธานี							9,000,000		9,000,000

บัญชีรายการชุดโครงการ				งบประมาณดำเนินการ (11)					
แผนงาน/โครงการ	แหล่ง งปม.	ยุทธศาสตร์ ชาติ	หน่วยดำเนินการ	พ.ศ. 2561	พ.ศ. 2562	พ.ศ. 2563	พ.ศ. 2564	พ.ศ. 2565	พ.ศ. 2561-2565
11. โครงการชุดลอกคลองบางหัว นอน หมู่ที่ 4 บ้านหนองจอก ตำบลท่าสะท้อน อำเภอพุนพิน จังหวัดสุราษฎร์ธานี	3	5	องค์กรปกครอง ส่วนท้องถิ่น				3,000,000		3,000,000
กิจกรรมหลัก 11.1 ชุดลอกคลอง บางหัวนอน หมู่ที่ 4 บ้านหนองจอก ตำบลท่าสะท้อน อำเภอพุนพิน จังหวัดสุราษฎร์ธานี							3,000,000		3,000,000
12. โครงการชุดลอกบางท่าสะท้อน ตำบลท่าสะท้อน อำเภอพุนพิน จังหวัดสุราษฎร์ธานี	3	5	องค์กรปกครอง ส่วนท้องถิ่น				857,000		857,000
กิจกรรมหลัก 12.1 ชุดลอกบาง ท่าสะท้อน ตำบลท่าสะท้อน อำเภอพุนพิน จังหวัดสุราษฎร์ธานี							857,000		857,000
13. โครงการชุดลอกอ่างเก็บน้ำบ้าน โพธิ์ทอง ตำบลมะลวน อำเภอ พุนพิน จังหวัดสุราษฎร์ธานี	3	5	องค์กรปกครอง ส่วนท้องถิ่น				3,644,000		3,644,000
กิจกรรมหลัก 13.1 ชุดลอกอ่างเก็บ น้ำบ้านโพธิ์ทอง ตำบลมะลวน อำเภอพุนพิน จังหวัดสุราษฎร์ธานี							3,644,000		3,644,000
14. โครงการก่อสร้างวางกล่องลวด ตาข่ายเหล็กชนิดหุ้มพีวีซี	3	5	องค์กรปกครอง ส่วนท้องถิ่น				8,661,000		8,661,000
กิจกรรมหลัก 14.1 ก่อสร้างวาง กล่องลวดตาข่ายเหล็กชนิดหุ้มพีวีซี							8,661,000		8,661,000
15. โครงการก่อสร้างวางกล่องลวด ตาข่ายเหล็กชนิดหุ้มพีวีซี และผนัง คอนกรีตเสริมเหล็ก. ป้องกันน้ำล้นตลิ่ง ริมคลองตาล	3	5	องค์กรปกครอง ส่วนท้องถิ่น				6,399,000		6,399,000
กิจกรรมหลัก 15.1 ก่อสร้างวางกล่อง ลวดตาข่ายเหล็กชนิดหุ้มพีวีซี และ ผนังคอนกรีตเสริมเหล็ก. ป้องกันน้ำ ล้นตลิ่ง ริมคลองตาล							6,399,000		6,399,000
16. โครงการชุดลอกอ่างเก็บน้ำ บางลาย หมู่ที่ 3,6,10,14 ตำบลทุ่ง หลวง อำเภอเวียงสระ จังหวัดสุราษฎร์ธานี	3	5	องค์การบริหาร ส่วนจังหวัด สุราษฎร์ธานี				40,000,000		40,000,000

บัญชีรายการชุดโครงการ				งบประมาณดำเนินการ (11)					
แผนงาน/โครงการ	แหล่ง งปม.	ยุทธศาสตร์ ชาติ	หน่วยดำเนินการ	พ.ศ. 2561	พ.ศ. 2562	พ.ศ. 2563	พ.ศ. 2564	พ.ศ. 2565	พ.ศ. 2561-2565
กิจกรรมหลัก 16.1 ชุดลอกอ่างเก็บ น้ำบางลาย หมู่ที่ 3,6,10,14 ตำบล ทุ่งหลวง อำเภอเวียงสระ จังหวัดสุราษฎร์ธานี							40,000,000		40,000,000
17. โครงการชุดลอกคลองหิน	3	5	องค์กรปกครอง ส่วนท้องถิ่น				1,500,000		1,500,000
กิจกรรมหลัก 17.1 การชุดลอกลำ ห้วยคลองหินตลอดสาย							1,500,000		1,500,000
18. โครงการพัฒนาแหล่งท่องเที่ยว แหลมท้องทราย หมู่ที่ 4 ตำบลบาง โพธิ์ อำเภอเมือง จังหวัดสุราษฎร์ธานี	3	5	องค์กรปกครอง ส่วนท้องถิ่น				53,500,000		53,500,000
กิจกรรมหลัก 18.1 ดำเนินการ พัฒนาแหล่งท่องเที่ยวแหลมท้อง ทราย หมู่ที่ 4 ตำบลบางโพธิ์ อำเภอ เมือง จังหวัดสุราษฎร์ธานี							53,500,000		53,500,000
19. โครงการก่อสร้างเขื่อนป้องกัน ตลิ่งและเขื่อนเรียงหินสำนักสงฆ์ แหลมท้องทราย หมู่ที่ 4 ตำบลบางโพธิ์ อำเภอเมืองฯ จังหวัดสุราษฎร์ธานี	1	2	ที่ทำการ ปกครองอำเภอ เมือง				15,000,000		15,000,000
กิจกรรมหลัก 19.1 ดำเนินการ ก่อสร้างเขื่อนป้องกันตลิ่งและเขื่อน เรียงหินสำนักสงฆ์แหลมท้องทราย ระยะทางรวม 300 หมู่ที่							15,000,000		15,000,000
20. ก่อสร้างเขื่อนป้องกันตลิ่งพัง คลองบางเบ็ด-คลองบางยาง บริเวณวัดชลธารถึงโรงเรียน วัดชลธาร หมู่ที่ 2 ตำบลบางไทร อำเภอเมืองสุราษฎร์ธานี จังหวัดสุราษฎร์ธานี	3	5	องค์กรปกครอง ส่วนท้องถิ่น				33,600,000		33,600,000
กิจกรรมหลัก 20.1 ตรวจสอบ พื้นที่จัดทำโครงการ เสนอดำเนินการ จัดซื้อจัดจ้าง ดำเนินโครงการติดตาม ประเมินผล							33,600,000		33,600,000

การจัดทำแบบสรุปโครงการแบบย่อ (Project Brief) ของทุกโครงการภายใต้งบประมาณของจังหวัด

แบบสรุปโครงการแบบย่อ (Project Brief)

ประเด็นการพัฒนาจังหวัด/กลุ่มจังหวัด การส่งเสริมอุตสาหกรรมบริการและการท่องเที่ยวที่ยั่งยืน

แผนงาน พัฒนาแหล่งท่องเที่ยวและกิจกรรมการท่องเที่ยวอันเป็นเอกลักษณ์จังหวัดให้ต้อนรับกระแสการท่องเที่ยว

หัวข้อ	รายละเอียด
1. ชื่อโครงการ	โครงการส่งเสริมมหรธรรมาหารเพื่อการท่องเที่ยวสู่ระดับนานาชาติ
2. ความสำคัญของโครงการ หลักการและเหตุผล	จังหวัดสุราษฎร์ธานี มีความอุดมสมบูรณ์ ทั้งผัก ผลไม้ และอาหารทะเล ถือว่ามีวัตถุดิบในการประกอบอาหารเป็นอย่างยิ่ง แต่เมนูที่ขึ้นชื่อของจังหวัดสุราษฎร์ธานียังไม่เป็นที่รู้จักหรือเป็นที่นิยมมากนักในหมู่นักท่องเที่ยว จึงจำเป็นต้องส่งเสริมการท่องเที่ยวโดยการเผยแพร่ศักยภาพด้านอาหารเพื่อการท่องเที่ยวของจังหวัดสุราษฎร์ธานี
3. วัตถุประสงค์ของโครงการ	เพื่อประชาสัมพันธ์อาหารเพื่อการท่องเที่ยวของจังหวัดสุราษฎร์ธานีให้เป็นที่รู้จักในระดับนานาชาติ
4. ตัวชี้วัดและค่าเป้าหมาย	- จำนวนนักท่องเที่ยวของจังหวัดสุราษฎร์ธานีเพิ่มขึ้น - จำนวนรายได้จากการท่องเที่ยวของจังหวัดสุราษฎร์ธานีเพิ่มขึ้น
5. พื้นที่เป้าหมาย	จังหวัดสุราษฎร์ธานี
6. กิจกรรมหลัก	จัดงานมหรธรรมาหารเพื่อการท่องเที่ยวจังหวัดสุราษฎร์ธานี จำนวน 7 วัน
6.1 กิจกรรมหลักที่ 1 งบประมาณ ผู้รับผิดชอบ หน่วยงานที่เกี่ยวข้อง	งานมหรธรรมาหารเพื่อการท่องเที่ยวจังหวัดสุราษฎร์ธานี จำนวน 7 วัน 5,000,000 บาท นายฉิมพร สุทธิอุดมรัตน์ สำนักงานการท่องเที่ยวและกีฬาจังหวัดสุราษฎร์ธานี
7. หน่วยงานดำเนินงาน	สำนักงานการท่องเที่ยวและกีฬาจังหวัดสุราษฎร์ธานี
8. ระยะเวลาในการดำเนินงาน	1 ปี เริ่มต้นปี 1 พฤษภาคม 2564 สิ้นสุดปี 30 กันยายน 2564
9. งบประมาณ	5,000,000 บาท
10. ผลผลิต (output)	มีการจัดกิจกรรมเพื่อประชาสัมพันธ์มหรธรรมาหารเพื่อการท่องเที่ยวสู่ระดับนานาชาติ
11. ผลที่คาดว่าจะได้รับ (Outcome)	เกิดการกระจายรายได้จากการท่องเที่ยวของจังหวัดสุราษฎร์ธานี

การจัดทำแบบสรุปโครงการแบบย่อ (Project Brief) ของทุกโครงการภายใต้งบประมาณของจังหวัด

แบบสรุปโครงการแบบย่อ (Project Brief)

ประเด็นการพัฒนาจังหวัด/กลุ่มจังหวัด การส่งเสริมอุตสาหกรรมบริการและการท่องเที่ยวที่ยั่งยืน

แผนงาน พัฒนาแหล่งท่องเที่ยวและกิจกรรมการท่องเที่ยวอันเป็นเอกลักษณ์จังหวัดให้ต้อนรับกระแสการท่องเที่ยว

หัวข้อ	รายละเอียด
1. ชื่อโครงการ	โครงการเพิ่มศักยภาพด้านการท่องเที่ยวเชิงกีฬาของจังหวัดสุราษฎร์ธานี
2. ความสำคัญของโครงการ หลักการ และเหตุผล	<p>สืบเนื่องจากกระแสการให้ความสนใจต่อสุขภาพ การก้าวสู่สังคมผู้สูงอายุ การตื่นตัวในเรื่องของการออกกำลังกายเพื่อสุขภาพของคนทั่วโลก ทำให้ประชาชนให้ความสนใจดูแลสุขภาพ เล่นกีฬา และออกกำลังกายมากขึ้น นอกจากนี้ การกีฬายังมีส่วนสำคัญในการสร้างความภาคภูมิใจ สร้างแรงบันดาลใจ ก่อให้เกิดความสามัคคีและสามัคคีของคนในชาติ สามารถพัฒนาให้เป็นอาชีพที่สร้างรายได้ รวมทั้งมีส่วนสำคัญในการพัฒนาเศรษฐกิจและสังคมของประเทศ</p> <p>การท่องเที่ยวเชิงกีฬา (Sport Tourism) เป็นการท่องเที่ยวอีกรูปแบบหนึ่งที่นักท่องเที่ยวมีจุดประสงค์หลัก คือ การเล่นกีฬา ซึ่งสามารถแบ่งรูปแบบออกเป็น 2 ลักษณะ ได้แก่ การเล่นกีฬาเพื่อสุขภาพนักท่องเที่ยวจะเดินทางไปพร้อมกับวัตถุประสงค์ในการออกกำลังกายด้วยการเล่นกีฬา ไม่ว่าจะเป็น กีฬาอล์ฟ ดำน้ำ จักรยาน พายเรือ และกีฬาอื่นๆ อีกรูปแบบหนึ่ง ได้แก่ การเล่นกีฬาเพื่อการแข่งขัน ซึ่งนักท่องเที่ยวเป็นนักกีฬา จะเดินทางไปร่วมการแข่งขันในการจัดรายการ ณ ที่ต่างๆ เช่น การแข่งขันกอล์ฟ การแข่งขันเรือใบ การแข่งขันเทนนิส เป็นต้น ซึ่งนอกจากสุขภาพแข็งแรงแล้ว ยังได้ท่องเที่ยวอีกด้วย ซึ่งการเล่นกีฬาเพื่อการแข่งขันนี้ นอกจากนักกีฬาแล้ว ทีมงาน ผู้ติดตาม กองเชียร์ และผู้เข้าชมการแข่งขัน ก็เป็นผู้ติดตามที่สามารถสร้างรายได้ให้กับการท่องเที่ยวได้เป็นอย่างดีจะเห็นได้ว่าการกีฬาสามารถสร้างรายได้ให้แก่อุตสาหกรรมท่องเที่ยวได้ไม่ว่าจะเป็นการเล่นกีฬาเพื่อสุขภาพ หรือการเล่นกีฬาเพื่อการแข่งขัน ทั้งก่อนการแข่งขัน ระหว่างการแข่งขัน และภายหลังสิ้นสุดการแข่งขัน</p>
3. วัตถุประสงค์ของโครงการ	<ol style="list-style-type: none"> 1. เพื่อสร้างสรรค์รูปแบบการท่องเที่ยวใหม่ๆ อันจะดึงดูดนักท่องเที่ยวทั้งชาวไทย และจังหวัดชาวต่างประเทศเข้ามาเที่ยวให้มากขึ้น 2. เพื่อยกระดับการท่องเที่ยวเชิงกีฬาของจังหวัดสุราษฎร์ธานีให้เป็นที่รู้จักอย่างกว้างขวาง
4. ตัวชี้วัดและค่าเป้าหมาย	จำนวนรายได้จากการท่องเที่ยวของจังหวัดสุราษฎร์ธานีเพิ่มขึ้นร้อยละ 5
5. พื้นที่เป้าหมาย	พื้นที่แหล่งท่องเที่ยวที่มีศักยภาพด้านกีฬาของจังหวัดสุราษฎร์ธานี
6. กิจกรรมหลัก	กิจกรรมไตรกีฬาจังหวัดสุราษฎร์ธานี (การแข่งขันวิ่ง ว่ายน้ำ และปั่นจักรยาน)

6.1 กิจกรรมหลักที่ 1 งบประมาณ ผู้รับผิดชอบ หน่วยงานที่เกี่ยวข้อง	กิจกรรมไตรกีฬาจังหวัดสุราษฎร์ธานี (การแข่งขันวิ่ง ว่ายน้ำ และปั่นจักรยาน) 5,000,000 บาท นายทิมมพร สุทธิอุดมรัตน์ สำนักงานการท่องเที่ยวและกีฬาจังหวัดสุราษฎร์ธานี
6.2 กิจกรรมหลักที่ 2 งบประมาณ ผู้รับผิดชอบ หน่วยงานที่เกี่ยวข้อง	กิจกรรมการแข่งขันเจ็ทสกีระดับประเทศหาดนางกำ 4,000,000 บาท นายทิมมพร สุทธิอุดมรัตน์ สำนักงานการท่องเที่ยวและกีฬาจังหวัดสุราษฎร์ธานี
6.3 กิจกรรมหลักที่ 3 งบประมาณ ผู้รับผิดชอบ หน่วยงานที่เกี่ยวข้อง	กิจกรรมการแข่งขันจักรยานส่งเสริมการท่องเที่ยวเขื่อนเชี่ยวหลาน 5,000,000 บาท นายทิมมพร สุทธิอุดมรัตน์ สำนักงานการท่องเที่ยวและกีฬาจังหวัดสุราษฎร์ธานี
7. หน่วยงานดำเนินงาน	สำนักงานการท่องเที่ยวและกีฬาจังหวัดสุราษฎร์ธานี
8. ระยะเวลาในการดำเนินงาน	1 ปี เริ่มต้นปี 1 ตุลาคม 2563 สิ้นสุดปี 30 กันยายน 2564
9. งบประมาณ	14,000,000 บาท
10. ผลผลิต (output)	มีการจัดกิจกรรมการท่องเที่ยวเชิงกีฬาของจังหวัดสุราษฎร์ธานีที่น่าสนใจเพื่อดึงดูดนักท่องเที่ยว
11. ผลที่คาดว่าจะได้รับ (Outcome)	การท่องเที่ยวเชิงกีฬาของจังหวัดสุราษฎร์ธานี เป็นที่รู้จักและเป็นที่น่าสนใจของนักท่องเที่ยว

การจัดทำแบบสรุปโครงการแบบย่อ (Project Brief) ของทุกโครงการภายใต้งบประมาณของจังหวัด

แบบสรุปโครงการแบบย่อ (Project Brief)

ประเด็นการพัฒนาจังหวัด/กลุ่มจังหวัด การส่งเสริมอุตสาหกรรมบริการและการท่องเที่ยวที่ยั่งยืน

แผนงาน พัฒนาแหล่งท่องเที่ยวและกิจกรรมการท่องเที่ยวอันเป็นเอกลักษณ์จังหวัดให้ต้อนรับกระแสการท่องเที่ยว

หัวข้อ	รายละเอียด
1. ชื่อโครงการ	โครงการเผยแพร่ศักยภาพด้านการท่องเที่ยวของจังหวัดสุราษฎร์ธานีในงานนิทรรศการการท่องเที่ยวจีน - อาเซียน ประจำปี 2564 (China - ASEAN Expo Tourism Exhibition 2021)
2. ความสำคัญของโครงการ หลักการ และเหตุผล	นักท่องเที่ยวจีนถือเป็นกลุ่มนักท่องเที่ยวที่มีจำนวนมากและมีความสำคัญเป็นอันดับหนึ่งของประเทศ แต่สำหรับจังหวัดสุราษฎร์ธานีการรับรู้ของนักท่องเที่ยวกลุ่มดังกล่าวยังไม่กว้างขวางเท่าที่ควร ทั้งนี้การดึงดูดนักท่องเที่ยวจีนให้เข้ามาท่องเที่ยวในจังหวัดสุราษฎร์ธานีนั้น การนำกลยุทธ์การประชาสัมพันธ์มาใช้ในการสร้างแบรนด์กับกลุ่มนักท่องเที่ยว เพื่อทราบถึงความสำคัญต่อการท่องเที่ยวของจังหวัดสุราษฎร์ธานี จึงเป็นสิ่งสำคัญเป็นอย่างยิ่ง แนวทางหนึ่งที่ได้รับการนิยมนิยม คือ การจัดนิทรรศการประชาสัมพันธ์ด้านการท่องเที่ยว เพื่อเผยแพร่ประชาสัมพันธ์ข้อมูลแหล่งท่องเที่ยวของจังหวัดที่มีศักยภาพและหลากหลาย สนับสนุนการสร้างความแข็งแกร่งให้กับแบรนด์จังหวัดสุราษฎร์ธานี การรักษากลุ่มนักท่องเที่ยวเดิมและขยายฐานตลาดกลุ่มนักท่องเที่ยวคุณภาพเพิ่มขีดความสามารถในการแข่งขันของจังหวัดสุราษฎร์ธานีในตลาดการท่องเที่ยวโลก กระตุ้นให้จังหวัดสุราษฎร์ธานีเป็นศูนย์กลางท่องเที่ยวภาคใต้ตอนบน
3. วัตถุประสงค์ของโครงการ	1. เพื่อนำเสนอศักยภาพด้านการท่องเที่ยวของจังหวัดสุราษฎร์ธานีให้เป็นที่รู้จักแก่ชาวต่างชาติ 2. เพื่อสร้างเครือข่ายพันธมิตรในอุตสาหกรรมการท่องเที่ยวในระดับนานาชาติ
4. ตัวชี้วัดและค่าเป้าหมาย	จำนวนผู้เยี่ยมชมบูธประชาสัมพันธ์ของจังหวัดสุราษฎร์ธานีไม่น้อยกว่า 5,000 คน
5. พื้นที่เป้าหมาย	งานนิทรรศการการท่องเที่ยวจีน - อาเซียน ประจำปี 2564 (China - ASEAN Expo Tourism Exhibition 2021) ณ ศูนย์การประชุมและจัดนิทรรศการนานาชาติ กุ้ยหลิน เขตปกครองมณฑลกว่างซี สาธารณรัฐประชาชนจีน
6. กิจกรรมหลัก	ออกบูธเพื่อนำเสนอศักยภาพด้านการท่องเที่ยวของจังหวัดสุราษฎร์ธานีในงานนิทรรศการการท่องเที่ยวจีน - อาเซียน ประจำปี 2564 (China - ASEAN Expo Tourism Exhibition 2019)

6.1 กิจกรรมหลักที่ 1 งบประมาณ ผู้รับผิดชอบ หน่วยงานที่เกี่ยวข้อง	ออกบูธเพื่อนำเสนอศักยภาพด้านการท่องเที่ยวของจังหวัดสุราษฎร์ธานี 1,000,000 บาท นายทิมพร สุทธิอุดมรัตน์ สำนักงานการท่องเที่ยวและกีฬาจังหวัดสุราษฎร์ธานี
7. หน่วยงานดำเนินงาน	สำนักงานการท่องเที่ยวและกีฬาจังหวัดสุราษฎร์ธานี
8. ระยะเวลาในการดำเนินงาน	เริ่มต้นปี 2564 สิ้นสุดปี 2564
9. งบประมาณ	1,000,000 บาท
10. ผลผลิต (output)	มีการเผยแพร่ศักยภาพการท่องเที่ยวของจังหวัดสุราษฎร์ธานี ให้เป็นที่รู้จักใน อุตสาหกรรมท่องเที่ยวในระดับนานาชาติ
11. ผลที่คาดว่าจะได้รับ (Outcome)	ศักยภาพการท่องเที่ยวของจังหวัดสุราษฎร์ธานี เป็นที่รู้จักในอุตสาหกรรม ท่องเที่ยวในระดับนานาชาติ

การจัดทำแบบสรุปโครงการแบบย่อ (Project Brief) ของทุกโครงการภายใต้งบประมาณของจังหวัด

แบบสรุปโครงการแบบย่อ (Project Brief)

ประเด็นการพัฒนาจังหวัด/กลุ่มจังหวัด การส่งเสริมอุตสาหกรรมบริการและการท่องเที่ยวที่ยั่งยืน

แผนงาน พัฒนาแหล่งท่องเที่ยวและกิจกรรมการท่องเที่ยวอันเป็นเอกลักษณ์จังหวัดให้ต้อนรับกระแสการท่องเที่ยว

หัวข้อ	รายละเอียด
1. ชื่อโครงการ	พัฒนาเกาะกลางบางทะเลเป็นสวนสาธารณะและแหล่งท่องเที่ยวเชิงอนุรักษ์ ทรัพยากรธรรมชาติและสิ่งแวดล้อม (หมู่ที่ 7 ต.มะขามเตี้ย อ.เมือง จ.สุราษฎร์ธานี)
2. ความสำคัญของโครงการ หลักการและเหตุผล	สภาพปัญหา/ความต้องการ พระราชบัญญัติกำหนดแผนและขั้นตอนการกระจายอำนาจ ให้แก่องค์กรปกครองส่วนท้องถิ่น พ.ศ. 2542 กำหนดให้องค์การบริหารส่วนตำบลมี อำนาจหน้าที่ในการจัดระบบบริการสาธารณะด้านการส่งเสริมการท่องเที่ยว และให้ องค์การบริหารส่วนจังหวัดมีอำนาจหน้าที่ให้การสนับสนุนองค์กรปกครองส่วนท้องถิ่น นั้นๆ ประกอบกับยุทธศาสตร์การพัฒนาระดับชาติ ยุทธศาสตร์การพัฒนาจังหวัดที่เน้น การส่งเสริมการท่องเที่ยวเชิงคุณภาพอย่างยั่งยืนและเพื่อส่งเสริมด้านเศรษฐกิจระดับ ท้องถิ่นจนถึงระดับชาติ เกาะกลางบางทะเล เป็นสถานที่สาธารณะแห่งหนึ่งซึ่งอยู่ในเขตพื้นที่รับผิดชอบ ขององค์การบริหารส่วนตำบลมะขามเตี้ย ที่เหมาะแก่การพัฒนาให้เป็นเกาะลำพูแห่งที่ สองของจังหวัดสุราษฎร์ธานี มีเนื้อที่ประมาณ 34 ไร่ – งาน 43 ตารางวา สภาพพื้นที่ โดยทั่วไปเหมาะแก่การพัฒนาให้เป็นสวนสาธารณะและแหล่งท่องเที่ยวเชิงอนุรักษ์ ทรัพยากรธรรมชาติและสิ่งแวดล้อม ประกอบกับความเห็นของประชาชนในตำบล มะขามเตี้ยที่จะให้ดำเนินการเช่นนั้น ความเห็นเร่งด่วน หากได้ดำเนินการตามโครงการ ก็จะเป็นเพิ่มพื้นที่สีเขียวหรือ ปอดสีเขียว หรือเกาะลำพูแห่งที่ 2 ของจังหวัดสุราษฎร์ธานี
3. วัตถุประสงค์ของโครงการ	1 เป็นสถานที่พักผ่อนหย่อนใจของคนในท้องถิ่น และพื้นที่ใกล้เคียงได้เป็นอย่างดี 2 สามารถดึงดูดนักท่องเที่ยวเข้าสู่ตำบล อำเภอเมืองฯ และจังหวัด สุราษฎร์ธานีมากขึ้น 3 เกิดการกระจายรายได้ให้กับชุมชนในอนาคต
4. ตัวชี้วัดความสำเร็จของโครงการ	มีสถานที่ท่องเที่ยวที่เป็นสวนสาธารณะ และแหล่งท่องเที่ยวเชิงอนุรักษ์ ทรัพยากรธรรมชาติและสิ่งแวดล้อม เพิ่มขึ้นในท้องถิ่น 1 แห่ง
5. พื้นที่เป้าหมาย	อำเภอเมือง
6. กิจกรรมหลัก	1. พัฒนาท่องเที่ยวเชิงอนุรักษ์ 2. ปรับพื้นที่และโครงสร้างพื้นฐาน
7. หน่วยงานดำเนินงาน	ที่ทำการปกครองอำเภอเมือง
8. ระยะเวลาดำเนินงาน	1 ปี
9. งบประมาณ	30,000,000 บาท

10. ผลผลิต/ผลลัพธ์	<ol style="list-style-type: none">1. นักท่องเที่ยวเข้าสู่ตำบลมะขามเตี้ย อย่างน้อยปีละ 1,000 คน2. มีสถานที่ท่องเที่ยวที่เป็นสวนสาธารณะ และแหล่งท่องเที่ยวเชิงอนุรักษ์ ทรัพยากรธรรมชาติและสิ่งแวดล้อม เพิ่มขึ้นในท้องถิ่น 1 แห่ง
--------------------	---

การจัดทำแบบสรุปโครงการแบบย่อ (Project Brief) ของทุกโครงการภายใต้งบประมาณของจังหวัด

แบบสรุปโครงการแบบย่อ (Project Brief)

ประเด็นการพัฒนาจังหวัด/กลุ่มจังหวัด การส่งเสริมอุตสาหกรรมบริการและการท่องเที่ยวที่ยั่งยืน

แผนงาน พัฒนาแหล่งท่องเที่ยวและกิจกรรมการท่องเที่ยวอันเป็นเอกลักษณ์จังหวัดให้ต้อนรับกระแสการท่องเที่ยว

หัวข้อ	รายละเอียด
1. ชื่อโครงการ	โครงการส่งเสริมและพัฒนาการท่องเที่ยวชุมชนบางโพธิ์
2. ความสำคัญของโครงการ หลักการและเหตุผล	<p>ด้วยสภาพพื้นที่ของตำบลบางโพธิ์ อำเภอเมืองฯ จังหวัดสุราษฎร์ธานี เป็นพื้นที่ราบลุ่มริมแม่น้ำ มีลำคลองหลายสายไหลผ่าน วิถีชีวิตของชาวตำบลบางโพธิ์ ยังเป็นแบบกึ่งเมืองกึ่งชนบท ด้วยศักยภาพที่ได้เปรียบด้านการท่องเที่ยว จึงได้นำเอาทรัพยากรธรรมชาติที่สมบูรณ์ที่เป็นจุดเด่นของท้องถิ่นแต่ยังไม่เพียงพอจำเป็นต้องมีการสร้างการส่งเสริมและพัฒนา มีความร่วมมือ และสนับสนุนจากภาครัฐอย่างจริงจังจึงเป็นที่มาของคำว่าคลองร้อยสาย นโยบายด้านการท่องเที่ยวชุมชนจึงจะบรรลุผลสำเร็จได้ ทำให้ประชาชนและชุมชนมีรายได้เพิ่มขึ้นส่งผลให้เศรษฐกิจในภูมิภาคต่างๆดีขึ้น นำไปสู่การพัฒนาประเทศที่มีความมั่นคง มั่งคั่ง ยั่งยืน ต่อไป</p> <p>ในปีงบประมาณ 2561 ที่ผ่านมามีพื้นที่ตำบลบางโพธิ์ได้รับจัดสรรงบประมาณจากงบกลุ่มจังหวัดภายใต้แนวทางการสร้างความเข้มแข็งและยั่งยืนให้กับเศรษฐกิจเพื่อจัดทำโครงการส่งเสริมและพัฒนาแหล่งท่องเที่ยวตำบลบางโพธิ์ โดยได้ดำเนินการก่อสร้าง 1.ก่อสร้างโป๊ะเทียบเรือ / 2.ก่อสร้างศาลาเฉลิมพระเกียรติ /3. ก่อสร้างห้องน้ำสาธารณะตำบลบางโพธิ์/4.ก่อสร้างศูนย์บริการนักท่องเที่ยวเชิงอนุรักษ์ตำบลบางโพธิ์/5.ก่อสร้างห้องแสดงพันธุ์หอย2 ทะเล</p> <p>แต่จากการสำรวจสภาพปัญหาและความต้องการของชุมชนพบว่า ยังจำเป็นต้องมีการพัฒนาด้านอื่นๆควบคู่ไปด้วย เพื่อดึงดูดนักท่องเที่ยวและมีจุดชมวิวดูทิวทัศน์ไว้บริการ รองรับนักท่องเที่ยวในอนาคตและเพื่อรองรับการเชื่อมโยงการท่องเที่ยวระหว่างฝั่งอันดามันกับฝั่งอ่าวไทยและจากที่ต่างๆโดยต้องการให้มีจุดพักผ่อนริมแม่น้ำและมีสัญลักษณ์ที่เกี่ยวข้องกับชุมชน การอนุรักษ์ทรัพยากรสะท้อนอัตลักษณ์ของชุมชนผ่านประติมากรรมดังกล่าว</p> <p>องค์การบริหารส่วนตำบลบางโพธิ์เล็งเห็นถึงความสำคัญในการพัฒนาด้านการท่องเที่ยวชุมชน จึงขอรับสนับสนุนโครงการดังกล่าวเพื่อก่อสร้างประติมากรรมทองเหลืองกึ่งกำกราม, ปูแสม, ลิงกัง และปรับปรุงภูมิทัศน์</p>
3. วัตถุประสงค์ของโครงการ	<p>1.เพื่อพัฒนาและส่งเสริมการท่องเที่ยวชุมชน</p> <p>2.เพื่อเชื่อมโยงการท่องเที่ยวฝั่งอันดามันกับฝั่งอ่าวไทยและภูมิภาคต่างๆ</p>

	3.เพื่อสร้างโอกาส เพิ่มรายได้ ให้กับชุมชน 4.เพื่อต่อยอดโครงการเดิมและรองรับการท่องเที่ยวในอนาคต
4. พื้นที่เป้าหมาย	ที่ทำการปกครองอำเภอเมือง
5. กิจกรรมหลัก	1. ก่อสร้างแพจำหน่ายสินค้า 2. ก่อสร้างศาลา 3. ก่อสร้างห้องน้ำสาธารณะ 4. ก่อสร้างประติมากรรมทองเหลือง
6. หน่วยงานดำเนินงาน	ที่ทำการปกครองอำเภอเมือง
7. ระยะเวลาดำเนินงาน	1 ปี
8. งบประมาณ	13,335,944
9. ผลผลิต	
10 ผลที่คาดว่าจะได้รับ	

(Project Brief รายโครงการ)

การจัดทำแบบสรุปโครงการแบบย่อ (Project Brief) ของทุกโครงการภายใต้งบประมาณของจังหวัด

แบบสรุปโครงการแบบย่อ (Project Brief)

ประเด็นการพัฒนาจังหวัด/กลุ่มจังหวัด การส่งเสริมอุตสาหกรรมบริการและการท่องเที่ยวที่ยั่งยืน

แผนงาน พัฒนาแหล่งท่องเที่ยวและกิจกรรมการท่องเที่ยวอันเป็นเอกลักษณ์จังหวัดให้ต้อนรับกระแสการท่องเที่ยว

หัวข้อ	รายละเอียด
1. ชื่อโครงการ	ก่อสร้างเส้นทางจักรยาน เพื่อส่งเสริมการท่องเที่ยวภายในเขตเมือง
2. ความสำคัญของโครงการ หลักการและเหตุผล	<p>ตามที่คณะรัฐมนตรีมีมติรับทราบ มติสมัชชาสุขภาพแห่งชาติ ครั้งที่ 5 พ.ศ.2555 เรื่องการจัดระบบและโครงสร้างเพื่อส่งเสริมการเดิน และการใช้จักรยานในชีวิตประจำวัน ตามที่คณะกรรมการสุขภาพแห่งชาติเสนอ โดยให้หน่วยงานต่าง ๆ ที่เกี่ยวข้องพิจารณาเร่งดำเนินการในส่วนที่เกี่ยวข้องสำหรับกระทรวงมหาดไทย โดยกรมส่งเสริมการปกครองท้องถิ่น กำหนดให้การเดินและการใช้จักรยานเป็นระเบียบวาระขององค์กรปกครองส่วนท้องถิ่น ให้จัดทำโครงสร้างพื้นฐานให้เหมาะสมและปลอดภัยต่อการเดินเท้า การใช้ทางเท้า การสัญจรของคนพิการและการใช้จักรยาน กำหนดพื้นที่จำกัดความเร็วของยานยนต์ และช่องทางการเดิน การใช้จักรยาน มีสัญลักษณ์และป้ายบอกชัดเจนในเขตชุมชน และประชาสัมพันธ์เผยแพร่ความรู้และรณรงค์อย่างต่อเนื่อง สร้างความตื่นตัวและสนับสนุนกิจกรรมด้านการเดินและการใช้จักรยานในชีวิตประจำวัน</p> <p>ตำบลบางไทรมีสภาพพื้นที่กึ่งเมืองกึ่งชนบทเป็นที่ราบลุ่มติดทะเล มีลำคลองไหลผ่านหลายสายทำให้มีอากาศบริสุทธิ์ เปรียบเสมือนปอดของอำเภอเมืองสุราษฎร์ธานี จึงเหมาะแก่การปั่นจักรยานเพื่อการออกกำลังกาย แลเพื่อการส่งเสริมการท่องเที่ยวในเขตอำเภอเมืองเป็นอย่างยิ่ง ซึ่งมีระยะห่างจากตัวจังหวัดเพียง 9.3 กิโลเมตร ปัจจุบันการเจริญเติบโตของเมืองสุราษฎร์ธานีเริ่มกระจายตัวมาสู่พื้นที่เร็วมาก รวมถึงปัญหาต่าง ๆ ที่จะตามมา เช่น การจราจรติดขัด มลภาวะ อากาศเสีย ฝุ่นละออง ส่งผลกระทบต่อสุขภาพของผู้อาศัยทั้งทางตรงและทางอ้อม ดังนั้น จึงควรมีทางเลือกในการเดินทางที่ช่วยประหยัดพลังงาน และลดการก่อมลภาวะ การใช้จักรยานเป็นทางเลือกในการเดินทางรูปแบบหนึ่งที่ยั่งยืน ที่สามารถใช้ในการเดินทางได้ทั้งในชีวิตประจำวัน เพื่อการออกกำลังกาย และเพื่อการท่องเที่ยว พร้อมทั้งประโยชน์อีกมากมาย ดังจะเห็นได้ในประเทศที่พัฒนาแล้ว หน่วยงานภาครัฐจะกำหนดและส่งเสริมให้มีการใช้จักรยาน เช่น สหรัฐอเมริกา ออสเตรเลีย เนเธอร์แลนด์ จีน สิงคโปร์ ญี่ปุ่น เป็นต้น</p> <p>ดังนั้น เพื่อยกระดับคุณภาพชีวิตของประชาชนในเขตอำเภอเมืองสุราษฎร์ธานี จึงได้จัดทำโครงการก่อสร้างเส้นทางจักรยาน เพื่อส่งเสริมการท่องเที่ยวภายในเขตเมือง เพื่อเพิ่มทางเลือกในการเดินทาง หลีกเลี่ยงปัญหาจราจรที่ติดขัด ประหยัดทรัพยากรการใช้พลังงานและเชื้อเพลิง ไม่มีมลภาวะทั้งทางอากาศและเสียง ส่งเสริมสุขภาพและการออกกำลังกาย และเพื่อส่งเสริมการท่องเที่ยว</p>
3. วัตถุประสงค์ของโครงการ	<ol style="list-style-type: none"> 1. เพื่อส่งเสริมการท่องเที่ยวภายในเขตเมือง โดยใช้เส้นทางจักรยาน 2. เพื่อการจัดเส้นทางออกกำลังกายโดยใช้ทางจักรยานในเขตเมือง 3. เพื่อสร้างทางเลือกในการเดินทาง โดยการใช้จักรยานในชีวิตประจำวัน

4. ตัวชี้วัดและค่าเป้าหมาย	ตำบลบางไทร มีเส้นทางจักรยาน กว้าง 2 เมตร ยาว 8,450 เมตร ภายในปีงบประมาณ พ.ศ.2562
5. พื้นที่เป้าหมาย	อำเภอเมือง
6 กิจกรรมหลักของโครงการ	ตรวจสอบพื้นที่ จัดทำโครงการเสนอดำเนินการจัดซื้อจัดจ้างดำเนินโครงการ
6.1 กิจกรรมหลักที่ 1 งบประมาณ ผู้รับผิดชอบ หน่วยงานที่เกี่ยวข้อง	ปรับพื้นที่ งบประมาณ 25,000,000 บาท ที่ทำการปกครองอำเภอเมืองสุราษฎร์ธานี องค์การบริหารส่วนตำบลมะขามเตี้ย
7. หน่วยงานดำเนินงาน	ที่ทำการปกครองอำเภอเมือง
8. ระยะเวลา	ปีงบประมาณ 2563-2565
9. งบประมาณ	25,000,000
10. ผลผลิต/ผลลัพธ์	ทำการก่อสร้างเส้นทางจักรยาน กว้าง 2 เมตร ยาว 8,450 เมตร ผิวจราจรแอสฟัลติกส์คอนกรีตหนา 4 เซนติเมตร หรือมีพื้นที่ดำเนินการไม่น้อยกว่า 16,900 เมตร ถมดิน ยกกระดานปริมาณดินไม่น้อยกว่า 67,600 ลูกบาศก์เมตร หินคลุกไม่น้อยกว่า 5,577 ลูกบาศก์เมตร งานตีเส้นแบ่งช่องจราจรไม่น้อยกว่า 1,690 ตารางเมตร พร้อมติดตั้งป้ายสัญลักษณ์ช่องทางจักรยานบนผิวทาง งบประมาณการก่อสร้าง 25,000,000 บาท (ยี่สิบล้านบาทถ้วน)

(Project Brief รายโครงการ)

การจัดทำแบบสรุปโครงการแบบย่อ (Project Brief) ของทุกโครงการภายใต้งบประมาณของจังหวัด

แบบสรุปโครงการแบบย่อ (Project Brief)

ประเด็นการพัฒนาจังหวัด/กลุ่มจังหวัด การส่งเสริมอุตสาหกรรมบริการและการท่องเที่ยวที่ยั่งยืน

แผนงาน พัฒนาแหล่งท่องเที่ยวและกิจกรรมการท่องเที่ยวอันเป็นเอกลักษณ์จังหวัดให้ต้อนรับกระแสการท่องเที่ยว

หัวข้อ	รายละเอียด
1. ชื่อโครงการ	โครงการก่อสร้างเขื่อนป้องกันตลิ่งและเขื่อนเรียงหินสำนักสงฆ์แหลมท้องทราย หมู่ที่ 4 ตำบลบางโพธิ์ อำเภอมือเืองฯ จังหวัดสุราษฎร์ธานี
2. ความสำคัญของโครงการ หลักการและเหตุผล	ด้วยสภาพพื้นที่ หมู่ที่ 4 ของตำบลบางโพธิ์ อำเภอมือเืองฯ จังหวัดสุราษฎร์ธานี บริเวณจุดเชื่อมต่อระหว่างคลองขวางและคลองพุนพินซึ่งเป็นที่ตั้งของสำนักสงฆ์แหลมท้องทรายซึ่งปัจจุบันสภาพพื้นที่บริเวณสำนักสงฆ์แหลมท้องทรายเกิดปัญหาน้ำกัดเซาะตลิ่งพัง ทำให้บริเวณศาสนสถานดังกล่าวได้รับความเสียหายองค์การบริหารส่วนตำบลบางโพธิ์เล็งเห็นถึงความสำคัญของสภาพปัญหาดังกล่าวจึงมีแนวคิดก่อสร้างเขื่อนป้องกันตลิ่งพัง เพื่อแก้ไขปัญหาดังกล่าวอีกทั้งเมื่อมีการดำเนินการก่อสร้างแล้วเสร็จทางผู้บริหารท้องถิ่นมีนโยบายที่จะพัฒนาสถานที่ดังกล่าวเป็นแหล่งท่องเที่ยวแห่งใหม่ของอำเภอมือเืองฯ แต่เนื่องจากองค์การบริหารส่วนตำบลบางโพธิ์ไม่สามารถดำเนินการภายใต้ภารกิจปกติของหน่วยงาน เพราะต้องใช้งบประมาณเป็นจำนวนมากจึงขอเสนอโครงการมาเพื่อสนับสนุนงบประมาณ
3. วัตถุประสงค์ของโครงการ	1. เพื่อแก้ไขปัญหากัดเซาะตลิ่งบริเวณโดยรอบสำนักสงฆ์แหลมท้องทราย ซึ่งเป็นสถานที่สำคัญของตำบลบางโพธิ์ 2. เพื่อพัฒนาทัศนียภาพให้สวยงามเหมาะสมเป็นแหล่งท่องเที่ยวเชิงนิเวศน์แห่งใหม่ ซึ่งเป็นไปตามยุทธศาสตร์การพัฒนาหลักของจังหวัดสุราษฎร์ธานีในเรื่องการส่งเสริมการท่องเที่ยว ตลอดจนใช้เป็นสถานที่ออกกำลังกายและพักผ่อนหย่อนใจในอนาคต
4. ตัวชี้วัดและค่าเป้าหมาย	ระยะทางรวม 300 ม.
5. พื้นที่เป้าหมาย	อำเภอมือเือง
6. กิจกรรมหลักของโครงการ	ดำเนินการก่อสร้างเขื่อนป้องกันตลิ่งและเขื่อนเรียงหินสำนักสงฆ์แหลมท้องทราย ระยะทางรวม 300 ม.
6.1 กิจกรรมหลักที่ 1 งบประมาณ ผู้รับผิดชอบ หน่วยงานที่เกี่ยวข้อง	ก่อสร้างเขื่อนป้องกันตลิ่งและเขื่อนเรียงหินสำนักสงฆ์แหลมท้องทราย 15,000,000 บาท -ที่ทำการปกครองอำเภอมือเืองสุราษฎร์ธานี -องค์การบริหารส่วนตำบลบางโพธิ์
7. หน่วยงานดำเนินงาน	ที่ทำการปกครองอำเภอมือเือง
8. ระยะเวลา	ตุลาคม 2563–กันยายน2564

9. งบประมาณ	53,500,000
5. ผลผลิต/ผลลัพธ์	(ผลผลิต) เชื้อป้องกันตลิ่ง ระยะทางรวม 300 ม. (ผลลัพธ์) สามารถป้องกันน้ำกัดเซาะตลิ่ง และทำให้ประชาชนมีสถานที่ในการท่องเที่ยวเพิ่มขึ้น

แบบ จ.1-1
(Project Brief รายโครงการ)

การจัดทำแบบสรุปโครงการแบบย่อ (Project Brief) ของทุกโครงการภายใต้งบประมาณของจังหวัด
แบบสรุปโครงการแบบย่อ (Project Idea)

ประเด็นการพัฒนาจังหวัด...การส่งเสริมอุตสาหกรรมบริการและการท่องเที่ยวที่ยั่งยืน

แผนงาน ..พัฒนาแหล่งท่องเที่ยวและกิจกรรมการท่องเที่ยวอันเป็นเอกลักษณ์จังหวัดให้ตอบรับกระแสการท่องเที่ยวโลก

หัวข้อ	รายละเอียด
1. ชื่อโครงการ	โครงการไชยาเมืองน่าอยู่ (Chaiya Livable City)
2. ความสำคัญของโครงการ หลักการและเหตุผล	<p>สืบเนื่องมาจากรัฐบาลได้กำหนดยุทธศาสตร์ชาติ 20 ปี(พ.ศ. 2561 - 2580) เป็นแผนแม่บทหลักของการพัฒนาประเทศไทย ให้ความมั่นคง มั่งคั่ง และยั่งยืนโดยได้กำหนดเป้าหมายอนาคตแห่งประเทศไทย 20 ปี โดยบูรณาการแผนให้สอดคล้องกับการพัฒนาในระดับพื้นที่ภายใต้แผนงานการบูรณาการเสริมสร้างความเข้มแข็งและยั่งยืนกับเศรษฐกิจภายในประเทศ สำหรับในปีงบประมาณ พ.ศ. 2561 รัฐบาลมีนโยบายเสริมสร้างความเข้มแข็งและยั่งยืนให้กับเศรษฐกิจ ภายในประเทศมีเป้าหมายจัดสรรงบประมาณเพื่อพัฒนาพื้นที่ในระดับภาค โดยกำหนดให้ส่วนราชการ จังหวัดและรัฐวิสาหกิจ จัดทำแผนงาน/โครงการที่มีความสอดคล้องกับร่างกรอบยุทธศาสตร์ชาติ ระยะ 20 ปี แผนพัฒนาเศรษฐกิจและสังคมแห่งชาติ ฉบับที่ 12 ยุทธศาสตร์การพัฒนาระดับภาค ยุทธศาสตร์ที่ 9 การพัฒนาภาคเมือง และพื้นที่เศรษฐกิจของภาคมีวิธีแก้ไขปัญหาคือเหมาะสมเพื่อนำไปสู่การปฏิบัติในระดับพื้นที่ที่มีประสิทธิภาพและประสิทธิผล ดำเนินการจัดทำโครงการในลักษณะที่เป็นการบูรณาการใน 3 มิติ (Function/Agenda/Area) ตามแนวทางของยุทธศาสตร์การพัฒนาระดับภาคมีการบูรณาการทุกภาคส่วน โดยเน้นการทำงานแบบ ประชาธิปไตยให้ภาคเอกชน ภาคประชาสังคม มีส่วนร่วมและเป็นไปตามความต้องการของประชาชนในพื้นที่หลักโดยกำหนดรูปแบบห่วงโซ่คุณค่า (Value chain) ที่สามารถเชื่อมโยงทุกภาคส่วนทั้งต้นทาง กลางทาง ปลายทาง เพื่อให้บรรลุผลสำเร็จตามวิสัยทัศน์เป้าหมาย และตัวชี้วัด ของแผนพัฒนาภาคฯ ที่กำหนดไว้</p> <p>จังหวัดสุราษฎร์ธานี ได้ดำเนินการจัดทำข้อเสนอโครงการตามแนวทางยุทธศาสตร์งบประมาณ 5 แนวทาง ดังนี้</p> <ol style="list-style-type: none"> 1. การเพิ่มศักยภาพด้านการค้า การลงทุน

	<p>2. ด้านการเกษตร</p> <p>3. ด้านการท่องเที่ยวและบริการ</p> <p>4. ด้านสังคมและสิ่งแวดล้อม</p> <p>5. โครงการพิเศษขนาดใหญ่ (Big Rock)</p> <p>โดยจังหวัดสุราษฎร์ธานี ได้กำหนดการจัดการเมืองน่าอยู่พื้นที่เป้าหมายไว้ที่อำเภอไชยาจึงได้จัดทำโครงการไชยาเมืองน่าอยู่ขึ้นเพื่อพัฒนาสภาพแวดล้อมเมืองไชยาให้เป็นศูนย์กลางของจังหวัดให้เป็นเมืองน่าอยู่สำหรับทุกคนในสังคมและได้วางแผนในการจัดทำโครงการไชยาเมืองน่าอยู่ ในระยะ 5 ปีต่อเนื่อง ประกอบกับพื้นที่ของอำเภอไชยาเป็นเมืองโบราณที่สำคัญแห่งหนึ่งของจังหวัดสุราษฎร์ธานี และบริเวณโดยรอบอ่าวบ้านดอนบนคาบสมุทรมาลายู ซึ่งเจริญขึ้นจากลักษณะภูมิประเทศที่มีความเหมาะสม ต่อการติดต่อการค้าขายและตั้งถิ่นฐานจากจดหมายเหตุของพระภิกษุจีน ซึ่งไปสืบทอดพระพุทธศาสนาในประเทศอินเดียรู้จักกันในนาม อาณาจักรศรีโพธิ์ มินครโพธิ์ เป็นศูนย์กลาง ต่อมาพบจารึกหลักที่ ๒๓ ที่วัดเวียงบริเวณเมืองไชยาเก่า จากข้อความในจารึกทำให้ทราบว่าเมืองโบราณแห่งนี้เป็นศูนย์กลางของนครรัฐที่ยิ่งใหญ่ ปกครองดินแดนบนแหลมมาลายูและหมู่เกาะทะเลใต้ นักโบราณคดีสันนิษฐานว่านครรัฐแห่งนี้คือ “อาณาจักรศรีวิชัย” มีศูนย์กลางอยู่บนสันทรายไชยา บริเวณเมืองเก่าชุมชนบ้านเวียง มีร่องรอยหลักฐานชัดเจนทั้งคันดิน กำแพง และเมือง นอกจากนี้ยังมีทั้งโบราณสถานและพบวัตถุโบราณร่วมสมัยอีกมากมาย</p> <p>จากความสำคัญที่กล่าวมานี้ อำเภอไชยาในฐานะหน่วยงานที่มีการทำงานในลักษณะบูรณาการทุกภาคส่วน จึงได้เห็นความสำคัญของการพัฒนาภายใต้แผนพัฒนาภาค จึงได้จัดทำโครงการไชยาเมืองน่าอยู่ขึ้นเพื่อพัฒนาสภาพแวดล้อมเมืองไชยาให้เป็นศูนย์กลางของจังหวัดให้เป็นเมืองน่าอยู่สำหรับทุกคนในสังคม อาทิเช่น การพัฒนาสภาพแวดล้อมในเมืองและโครงสร้างพื้นฐานเพื่อการใช้งานของคนทุกกลุ่มในสังคม การจัดระบบสาธารณสุขปโภคสาธารณสุขการที่มีคุณภาพจัดระบบบริการสังคมที่ได้มาตรฐานเพิ่มความปลอดภัยของประชาชนเพิ่มพื้นที่สีเขียวโดยขอรับงบประมาณภายใต้แผนพัฒนาภาค (การพัฒนาเมืองพื้นที่ภาคใต้ 2 สมุทร)</p>
<p>3. วัตถุประสงค์ของโครงการ</p>	<p>๑. พัฒนาสภาพแวดล้อมเมือง และโครงสร้างพื้นฐานเพื่อการใช้งานของคนทุกกลุ่มในสังคม</p> <p>๒. จัดระบบสาธารณสุขปโภคสาธารณสุขการที่มีคุณภาพ</p>

	<p>๓. จัดระบบบริการสังคมที่ได้มาตรฐาน</p> <p>๔. เพิ่มความปลอดภัยของประชาชน</p> <p>๕. เพิ่มพื้นที่สีเขียว</p>
4. ตัวชี้วัดและค่าเป้าหมาย	<p>๑. ร้อยละที่เพิ่มขึ้นของรายได้จากการท่องเที่ยว/ร้อยละ 12</p> <p>๒. ร้อยละที่เพิ่มขึ้นของผลิตภัณฑ์มวลรวมจังหวัด (GPP) สภาพการณ์ขนส่ง สถานที่เก็บสินค้าและการคมนาคมร้อยละ 4</p>
5 พื้นที่เป้าหมาย	<p>อำเภอไชยา จังหวัดสุราษฎร์ธานี</p> <ul style="list-style-type: none"> - ตำบลตลาดไชยา - ตำบลเวียง - ตำบลปากหมาก - ตำบลโมถ่าย - ตำบลป่าเว - ตำบลทุ่ง - ตำบลตะกรบ
6.กิจกรรมหลัก	
6.๑ กิจกรรมหลักที่ ๑ ก่อสร้างลานเอนกประสงค์เมืองไชยา บริเวณหน้าที่ว่าการอำเภอไชยา งบประมาณ 4,700,000 บาท	<p>ก่อสร้างลานพระบรมราชานุสาวรีย์ รัชกาลที่ ๕ และลานเอนกประสงค์เมืองไชยา</p> <p>พร้อมปรับปรุงภูมิทัศน์โดยรอบ จำนวน ๑ แห่ง</p> <p>รายละเอียดแบบรูปายการของอาจารย์ ดร.นรา พงษ์พานิช (ภูมิสถาปนิก เลขที่ ภ-ภส64)</p> <p>มหาวิทยาลัยราชภัฏสุราษฎร์ธานี</p>
6.๒ กิจกรรมหลักที่ ๒ ก่อสร้างถนนคอนกรีตเสริมเหล็กสายบ้านบนไผ่เลียบบางทางรถไฟ หมู่ที่ ๔ ตำบลตลาดไชยา งบประมาณ 3,200,000 บาท ผู้รับผิดชอบ ที่ทำการปกครองอำเภอไชยา หน่วยงานที่เกี่ยวข้อง เทศบาลตำบลตลาดไชยา	<p>ก่อสร้างถนนคอนกรีตเสริมเหล็กสายบ้านบนไผ่เลียบบางทางรถไฟ ขนาดผิวจราจร</p> <p>กว้าง ๖.๐๐ เมตร ระยะทางยาว ๕๒๕ เมตร เทคอนกรีตหนา ๐.๑๕ เมตร</p>
6.๓ กิจกรรมหลักที่ 3 ก่อสร้างถนนคอนกรีตเสริมเหล็กสายทุ่งเกรียง หมู่ที่ ๕ ตำบลตลาดไชยา งบประมาณ 7,000,000 บาท ผู้รับผิดชอบ ที่ทำการปกครองอำเภอไชยา หน่วยงานที่เกี่ยวข้อง เทศบาลตำบลตลาดไชยา	<p>ก่อสร้างถนนคอนกรีตเสริมเหล็กสายทุ่งเกรียง ขนาดผิวจราจรกว้าง ๕.๐๐ เมตร</p> <p>ระยะทางยาว 1,448 เมตร เทคอนกรีตหนา 0.15 เมตร</p>
6.4 กิจกรรมหลักที่ 4 ปรับปรุงถนนลาดยางแอสฟัลท์ติกคอนกรีต สายวัดชิวาราม หมู่ที่ ๒ ตำบลเวียง	<p>ก่อสร้างถนนลาดยางขนาดผิวจราจร กว้าง ๖.๐๐ เมตร</p> <p>ระยะทางยาว ๘๐๐ เมตร หนา ๕ เซนติเมตร หรือพื้นที่ผิวจราจรไม่น้อยกว่า</p>

<p>งบประมาณ 2,000,000 บาท</p> <p>ผู้รับผิดชอบ ที่ทำการปกครองอำเภอไชยา</p> <p>หน่วยงานที่เกี่ยวข้อง เทศบาลตำบลเวียง</p>	<p>4,800 ตารางเมตร รายละเอียดตามปริมาณงานและแบบแปลนเทศบาลตำบลเวียงกำหนด</p>
<p>6.5 กิจกรรมหลักที่ 5 ปรับปรุงถนนลาดยาง</p> <p>แอสฟัลต์ติกคอนกรีต สายหมู่บ้านรุ่งเรือง หมู่ที่ ๔ ตำบลเวียง</p> <p>งบประมาณ 2,280,000 บาท</p> <p>ผู้รับผิดชอบ ที่ทำการปกครองอำเภอไชยา</p> <p>หน่วยงานที่เกี่ยวข้อง เทศบาลตำบลเวียง</p>	<p>ก่อสร้างถนนลาดยาง ขนาดผิวจราจรกว้าง 5.๐๐ เมตร ระยะทางยาว 1,1๐๐ เมตร</p> <p>หนา ๕ เซนติเมตร หรือพื้นที่ผิวจราจรไม่น้อยกว่า 5,500 ตารางเมตร</p> <p>รายละเอียดตามปริมาณงานและแบบแปลนเทศบาลตำบลเวียงกำหนด</p>
<p>6.6 กิจกรรมหลักที่ 6 ก่อสร้างถนนคอนกรีตเสริมเหล็กสาย</p> <p>หนองดุน - ปากแพรง หมู่ที่ ๒</p> <p>ตำบลปากหมาก</p> <p>งบประมาณ 4,800,000 บาท</p> <p>ผู้รับผิดชอบ ที่ทำการปกครองอำเภอไชยา</p> <p>หน่วยงานที่เกี่ยวข้อง อบต.ปากหมาก</p>	<p>ก่อสร้างถนนคอนกรีตเสริมเหล็ก ขนาดผิวจราจรกว้าง ๔.๐๐ เมตร ระยะทางยาว ๒,๐๐๐ เมตร เทคอนกรีตหนา ๐.๑๕ เมตร</p> <p>หรือพื้นที่ที่เทคอนกรีตไม่น้อยกว่า ๘,๐๐๐ ตารางเมตร</p> <p>ลงหินคลุกไหล่ทาง ๒ ชั้น ๆ ละ ๐.๕๐ เมตร</p>
<p>6.7 กิจกรรมหลักที่ 7 ก่อสร้างถนนคอนกรีตเสริมเหล็กสาย</p> <p>หนองน้ำขาว - การอาชีพ</p> <p>หมู่ที่ 3 ตำบลโมถ้าย</p> <p>งบประมาณ 5,400,000 บาท</p> <p>ผู้รับผิดชอบ ที่ทำการปกครองอำเภอไชยา</p> <p>หน่วยงานที่เกี่ยวข้อง อบต.โมถ้าย</p>	<p>ก่อสร้างถนนคอนกรีตเสริมเหล็ก ขนาดผิวจราจรกว้าง ๖.๐๐ เมตร ระยะทางยาว ๑,๕๐๐ เมตร เทคอนกรีตหนา ๐.๑๕ เมตร</p> <p>หรือพื้นที่ที่เทคอนกรีตไม่น้อยกว่า ๙,๐๐๐ ตารางเมตร</p> <p>ลงหินคลุกไหล่ทาง ๒ ชั้น ๆ ละ ๐.๕๐ เมตร</p>
<p>6.8 กิจกรรมหลักที่ 8 ก่อสร้างถนนคอนกรีตเสริมเหล็กสาย</p> <p>บ้านบน - ป่าซวย หมู่ที่ ๓ ตำบลป่าเว</p> <p>งบประมาณ 5,400,000 บาท</p> <p>ผู้รับผิดชอบ ที่ทำการปกครองอำเภอไชยา</p> <p>หน่วยงานที่เกี่ยวข้อง อบต.ป่าเว</p>	<p>ก่อสร้างถนนคอนกรีตเสริมเหล็ก ขนาดผิวจราจรกว้าง ๖.๐๐ เมตร ระยะทางยาว ๑,๕๐๐ เมตร เทคอนกรีตหนา ๐.๑๕ เมตร</p> <p>หรือพื้นที่ที่เทคอนกรีตไม่น้อยกว่า ๙,๐๐๐ ตารางเมตร</p> <p>ลงหินคลุกไหล่ทาง ๒ ชั้น ๆ ละ ๐.๕๐ เมตร</p>
<p>6.9 กิจกรรมหลักที่ 9 เสริมความแข็งแรงผิวทาง</p> <p>แอสฟัลต์ติกคอนกรีต (overlay) ถนนแยกบ้านสงขลา - บ้านสวนใหญ่ (หน้าวัดจำปา) หมู่ที่ ๕ ตำบลทุ่ง</p> <p>งบประมาณ 4,500,000 บาท</p> <p>ผู้รับผิดชอบ ที่ทำการปกครองอำเภอไชยา</p> <p>หน่วยงานที่เกี่ยวข้อง อบต.ทุ่ง</p>	<p>เสริมความแข็งแรงผิวทาง แอสฟัลต์ติกคอนกรีต (overlay) ขนาดผิวจราจรกว้าง 5.๐๐ เมตร ระยะทางยาว ๑,๕๐๐ เมตร หนา ๐.0๕ เมตร</p> <p>พร้อมงานตีเส้นแบ่งช่องจราจร</p>
<p>6.10 กิจกรรมหลักที่ 10 ก่อสร้างถนนคอนกรีตเสริมเหล็ก</p> <p>สายไชยา - ท่าชนะ - สะพานท่านเต็ม</p> <p>หมู่ที่ ๘,๒ ตำบลทุ่ง</p> <p>งบประมาณ 2,970,000 บาท</p> <p>ผู้รับผิดชอบ ที่ทำการปกครองอำเภอไชยา</p>	<p>ก่อสร้างถนนคอนกรีตเสริมเหล็ก ขนาดผิวจราจรกว้าง 4.๐๐ เมตร ระยะทางยาว 990 เมตร เทคอนกรีตหนา ๐.๑๕ เมตร</p> <p>พร้อมงานไหล่ทางหินผุข้างละ ๐.๕๐ เมตร</p>

หน่วยงานที่เกี่ยวข้อง อบต.ทุ่ง	
6.11 กิจกรรมหลักที่ 11 ก่อสร้างถนนคอนกรีตเสริมเหล็กสายบ้านนางเวรดี สีแสง หมู่ที่ ๕ ตำบลตะกรบ งบประมาณ 3,600,000 บาท ผู้รับผิดชอบ ที่ทำการปกครองอำเภอไชยา หน่วยงานที่เกี่ยวข้อง อบต.ตะกรบ	ก่อสร้างถนนคอนกรีตเสริมเหล็ก ขนาดผิวจราจรกว้าง 4 เมตร ระยะทางยาว 1,500 เมตร เทคอนกรีตหนา ๐.๑๕ เมตร พร้อมงานไหล่ทางหินปูข้างละ ๐.๕๐ เมตร
6.12 กิจกรรมหลักที่ 12 ก่อสร้างถนนคอนกรีตเสริมเหล็กสายบ้านนายขันธุ์ คล้ายทอง หมู่ที่ ๕ ตำบลตะกรบ งบประมาณ 1,900,000 บาท ผู้รับผิดชอบ ที่ทำการปกครองอำเภอไชยา หน่วยงานที่เกี่ยวข้อง อบต.ตะกรบ	ก่อสร้างถนนคอนกรีตเสริมเหล็ก ขนาดผิวจราจรกว้าง 4 เมตร ระยะทางยาว ๘๐๐ เมตร เทคอนกรีตหนา ๐.๑๕ เมตร พร้อมงานไหล่ทางหินปูข้างละ ๐.๕๐ เมตร
6.13 กิจกรรมหลักที่ 13 ก่อสร้างถนนคอนกรีตเสริมเหล็กสายห้วยไผ่ - ห้วยไล่ หมู่ที่ 6 ตำบลป่าเว งบประมาณ 5,328,000 บาท ผู้รับผิดชอบ ที่ทำการปกครองอำเภอไชยา หน่วยงานที่เกี่ยวข้อง อบต.ป่าเว	ก่อสร้างถนนคอนกรีตเสริมเหล็ก ขนาดผิวจราจรกว้าง 4 เมตร ระยะทางยาว 1,7๐๐ เมตร เทคอนกรีตหนา ๐.๑๕ เมตร พร้อมงานไหล่ทางหินปูข้างละ ๐.๕๐ เมตร
7. หน่วยงานดำเนินงาน	ที่ทำการปกครองอำเภอไชยา
8. ระยะเวลา	๑ ตุลาคม ๒๕๖3 ถึง ๓๐ กันยายน ๒๕๖4
9. งบประมาณ	53,078,000 บาท
10. ผลผลิต (output)	<ul style="list-style-type: none"> - ลานอเนกประสงค์ จำนวน 1 แห่ง - ถนนคอนกรีต จำนวน 9 แห่ง - ปรับปรุงถนนลาดยางแอสฟัลท์ติกคอนกรีต จำนวน 2 แห่ง - เสริมความแข็งแรงผิวทางแอสฟัลท์ติกคอนกรีต จำนวน 1 แห่ง
11. ผลที่คาดว่าจะได้รับ (Outcome)	พัฒนาเมืองไชยาให้เป็นเมืองน่าอยู่ (Chaiya Livable City) ในทุก ๆ ด้าน เช่น ด้านการพัฒนาสภาพแวดล้อมเมือง และโครงสร้างพื้นฐาน เพื่อการใช้งานของคนทุกกลุ่มในสังคม จัดระบบสาธารณสุขปึกคาสารณูปการที่มีคุณภาพ จัดระบบบริการสังคมที่ได้มาตรฐาน เพิ่มความปลอดภัยของประชาชน และเพิ่มพื้นที่สีเขียว

การจัดทำแบบสรุปโครงการแบบย่อ (Project Brief) ของทุกโครงการภายใต้งบประมาณของจังหวัด

แบบสรุปโครงการแบบย่อ (Project Brief)

ประเด็นการพัฒนาจังหวัด/กลุ่มจังหวัด การส่งเสริมอุตสาหกรรมบริการและการท่องเที่ยวที่ยั่งยืน

แผนงาน พัฒนาแหล่งท่องเที่ยวและกิจกรรมการท่องเที่ยวอันเป็นเอกลักษณ์จังหวัดให้ต้อนรับกระแสการท่องเที่ยว

หัวข้อ	รายละเอียด
1. ชื่อโครงการ	โครงการพัฒนาแหล่งท่องเที่ยวเชิงนิเวศสวนสาธารณะป่าชมพูน้ํา อำเภอบ้านตาขุน จังหวัดสุราษฎร์ธานี
2. ความสำคัญของโครงการ หลักการและเหตุผล	<p>ด้วยอำเภอบ้านตาขุน จังหวัดสุราษฎร์ธานี มีสถานที่ท่องเที่ยวสำคัญแห่งหนึ่งคือ สวนสาธารณะป่าชมพูน้ํา ซึ่งตั้งอยู่ หมู่ที่ 3 ตำบลเขาวง อำเภอบ้านตาขุน จังหวัดสุราษฎร์ธานี หรือเป็นที่รู้จักกันในนาม “ปอดของคนตาขุน” สวนสาธารณะป่าชมพูน้ํามีทัศนียภาพสวยงาม เหมาะสำหรับจะเป็นทั้งสถานที่ท่องเที่ยว พักผ่อนหย่อนใจ ออกกำลังกาย รวมถึงใช้เป็นสถานที่จัดกิจกรรมต่างๆ ของหน่วยงานภาครัฐ ภาคเอกชน ทั้งในระดับอำเภอ และระดับจังหวัด ในแต่ละวันมีประชาชนในพื้นที่อำเภอบ้านตาขุนและอำเภอข้างเคียงมาใช้บริการประมาณ 400-500 คน สวนสาธารณะป่าชมพูน้ําได้รับคัดเลือกให้เป็นสวนสาธารณะเฉลิมพระเกียรติในระดับอำเภอ (โครงการสวนสาธารณะเฉลิมพระเกียรติ เนื่องในโอกาสมหามงคลพระราชพิธีบรมราชาภิเษก) อีกทั้งสวนสาธารณะป่าชมพูน้ํายังเคยได้รับรางวัล สวนสาธารณะที่เอื้อต่อสุขภาพ ของกรมอนามัย กระทรวงสาธารณสุข ทั้งระดับจังหวัด ระดับเขต และระดับประเทศ</p> <p>สวนสาธารณะป่าชมพูน้ํา มีต้นชมพูน้ําซึ่งเป็นพันธุ์ไม้หายากชนิดหนึ่งเป็นจำนวนมาก มีลำต้นขนาดใหญ่ขึ้นอยู่ในพื้นที่ที่มีความอุดมสมบูรณ์ของระบบนิเวศ เหมาะแก่การพัฒนาให้เป็นแหล่งท่องเที่ยวและส่งเสริมกิจกรรมการท่องเที่ยวอันเป็นเอกลักษณ์ของจังหวัด เพื่อให้ต้อนรับกระแสการท่องเที่ยวโลก ทั้งนี้อำเภอบ้านตาขุน มีแผนงานต่อเนื่องที่จะแหล่งท่องเที่ยวเชิงนิเวศป่าชมพูน้ํา เพื่อเป็นสถานที่สำหรับเด็ก เยาวชน และประชาชนได้ศึกษาพันธุ์ไม้ชมพูน้ํา รวมทั้งศึกษาระบบนิเวศในสวนป่าชมพูน้ํา</p> <p>ดังนั้นอำเภอบ้านตาขุนจึงได้จัดทำโครงการพัฒนาแหล่งท่องเที่ยวเชิงนิเวศสวนสาธารณะเฉลิมพระเกียรติป่าชมพูน้ํา เนื่องในโอกาสมหามงคลพระราชพิธีบรมราชาภิเษกขึ้น แต่เกินศักยภาพด้านงบประมาณของเทศบาลตำบลบ้านตาขุนซึ่งเป็นองค์การปกครองส่วนท้องถิ่นที่อยู่ในเขตพื้นที่รับผิดชอบ อำเภอบ้านตาขุนจึงขอเสนอโครงการดังกล่าวเพื่อบรรจุเข้าแผนพัฒนาจังหวัด (พ.ศ.2561-2565) ของจังหวัดสุราษฎร์ธานีเพื่อขอรับการ</p>

	สนับสนุนงบประมาณในการดำเนินโครงการต่อไป
3. วัตถุประสงค์ของโครงการ	<p>1) เพื่อพัฒนาแหล่งท่องเที่ยวและกิจกรรมการท่องเที่ยวอันเป็นเอกลักษณ์จังหวัดให้ตอบรับกระแสการท่องเที่ยวโลก</p> <p>2) เพื่อดึงดูดใจประชาชนและนักท่องเที่ยวมาพักผ่อนแหล่งท่องเที่ยวเชิงนิเวศเพิ่มมากขึ้น</p> <p>3) เพื่อพัฒนาแหล่งท่องเที่ยวเชิงนิเวศให้เป็นระบบสอดคล้องกับธรรมชาติให้มากที่สุด</p> <p>4) เพื่อเป็นที่พักผ่อนหย่อนใจของประชาชนในเขตอำเภอบ้านตาขุนและประชาชนในพื้นที่อำเภอข้างเคียง</p> <p>5) เพื่อให้เด็ก เยาวชน และประชาชนได้ศึกษาพันธุ์ไม้ชมพูน้ารวมทั้งระบบนิเวศในสวนป่าชมพูน้า</p> <p>6) สถานที่จัดกิจกรรมต่างๆ ของประชาชน เด็กเยาวชน ผู้สูงอายุ หน่วยงาน ภาครัฐ ภาคเอกชน ทั้งในระดับอำเภอ และระดับจังหวัด</p>
4. ตัวชี้วัดและค่าเป้าหมาย	อำเภอบ้านตาขุนมีสถานที่ท่องเที่ยวเชิงนิเวศ
5. พื้นที่เป้าหมาย	หมู่ที่ 3 ตำบลเขาวง อำเภอบ้านตาขุน จังหวัดสุราษฎร์ธานี
6. กิจกรรมหลัก	พัฒนาแหล่งท่องเที่ยวเชิงนิเวศสวนสาธารณะป่าชมพูน้าเฉลิมพระเกียรติ เพื่อเป็นเอกลักษณ์จังหวัดให้ตอบรับกระแสการท่องเที่ยวโลก
7. หน่วยงานดำเนินงาน	อำเภอบ้านตาขุน
8. หน่วยงานที่เกี่ยวข้อง	เทศบาลตำบลบ้านตาขุน
9. ระยะเวลาในการดำเนินงาน	ปีงบประมาณ 2564
10. งบประมาณ	8,500,000.- บาท
11. ผลผลิต (output)	<p>1) อาคารศูนย์การเรียนรู้ จำนวน 1 หลัง</p> <p>2) เส้นทางศึกษาธรรมชาติ จำนวน 1 งาน</p> <p>3) ศาลาชมธรรมชาติ</p> <p>- แบบที่ 1 มีหลังคา จำนวน 3 หลัง</p> <p>- แบบที่ 2 ไม่มีหลังคา จำนวน 4 หลัง</p> <p>4) ป้ายทางเข้า จำนวน 1 งาน</p>

<p>12. ผลที่คาดว่าจะได้รับ (Outcome)</p>	<ol style="list-style-type: none"> 1) มีนักท่องเที่ยวทั้งชาวไทยและต่างชาติมาท่องเที่ยวเป็นจำนวนมาก 2) ประชาชนทั้งเด็ก เยาวชน วัยกลางคน ผู้สูงอายุ มาพักผ่อนหย่อนใจ ออกกำลังกาย ประกอบกิจกรรมต่างๆ เพิ่มมากขึ้น 3) เด็ก เยาวชน นิสิตนักศึกษาและประชาชนได้ศึกษาพันธุ์ไม้ชมพู่น้ำรวมทั้งระบบนิเวศในสวนป่าชมพู่ 4) มีสถานที่จัดกิจกรรมต่างๆ หน่วยงานภาครัฐภาคเอกชน ทั้งในระดับอำเภอ และระดับจังหวัด เช่นกิจกรรมเข้าค่ายลูกเสือ กิจกรรมผู้สูงอายุ กลุ่มสตรี ชมรมต่างๆ 5) ประชาชนมีสุขภาพแข็งแรง ลดความเสี่ยงต่อการเป็นโรคต่างๆ
--	--

การจัดทำแบบสรุปโครงการแบบย่อ (Project Brief) ของทุกโครงการภายใต้งบประมาณของจังหวัด

แบบสรุปโครงการแบบย่อ (Project Brief)

ประเด็นการพัฒนาจังหวัด การส่งเสริมอุตสาหกรรมบริการและการท่องเที่ยวที่ยั่งยืน

แผนงาน พัฒนาแหล่งท่องเที่ยวและกิจกรรมการท่องเที่ยวอันเป็นเอกลักษณ์จังหวัดให้ตอบรับกระแสการท่องเที่ยวทั่วโลก

หัวข้อ	รายละเอียด
1. ชื่อโครงการ	โครงการศูนย์เรียนรู้ฐานเทคโนโลยีสารสนเทศและการสื่อสารเพื่อการท่องเที่ยว “สมุยศึกษา”
2. ความสำคัญของโครงการ หลักการและเหตุผล	<p>เกาะสมุย เป็นจุดหมายปลายทางของนักท่องเที่ยวทั่วโลก นับเป็นสถานที่ท่องเที่ยวที่สำคัญอันดับต้นๆ ของประเทศไทยที่มีชื่อเสียงไปทั่วโลก เพราะมีธรรมชาติที่สวยงาม มีวัฒนธรรม วิถีชีวิต และเรื่องราวตั้งแต่อดีตถึงปัจจุบัน อีกทั้งยังเที่ยวพร้อมไปด้วยสิ่งอำนวยความสะดวกทุกรูปแบบครบครัน ทั้งที่พักหลากหลายรูปแบบจำนวนมาก มีการคมนาคมที่หลากหลาย และมีสนามบินในพื้นที่ ที่ช่วยเพิ่มศักยภาพในการรองรับนักท่องเที่ยว และเติมเต็มให้เกาะสมุยเป็นแหล่งท่องเที่ยวที่สมบูรณ์แบบ</p> <p>การยกระดับข้อมูลทางการท่องเที่ยวของเกาะสมุยด้วยเทคโนโลยีและนวัตกรรมที่เกิดจากรวบรวมข้อมูลที่มีระบบและกระบวนการทางการวิจัยและการศึกษาค้นคว้า โดยการสร้างศูนย์เรียนรู้ฐานเทคโนโลยีสารสนเทศและการสื่อสารเพื่อการท่องเที่ยว “สมุยศึกษา” นับมีความสำคัญยิ่งต่อทั้งนักท่องเที่ยวและหน่วยงานผู้วางแผนการท่องเที่ยว</p> <p>โครงการนี้ จะเป็นการทำงานร่วมกับภาคีทางการท่องเที่ยวในพื้นที่ทุกภาคส่วน อาทิ สมาคมส่งเสริมการท่องเที่ยวเกาะสมุย การท่องเที่ยวแห่งประเทศไทย สาขาเกาะสมุย กลุ่มพลังสมุย กลุ่มรักสมุย ฯลฯ เกิดเป็นการบูรณาการทำงานร่วมกัน โดยมีวิทยาลัยนานาชาติการท่องเที่ยว ม.ราชภัฏสุราษฎร์ธานี เป็นหน่วยงานหลัก และเป็นสถานศึกษาในพื้นที่เพียงแห่งเดียวในพื้นที่เกาะสมุย</p> <p>สมุยศึกษาจะเป็นศูนย์การเรียนรู้ฯ เพื่อประโยชน์ในพื้นที่ เป็นศูนย์กลางของข้อมูลทางด้านอุตสาหกรรมบริการและการท่องเที่ยวที่สามารถสนับสนุนการทำงานของภาครัฐให้ตอบโจทย์แผนพัฒนาจังหวัดสุราษฎร์ธานี 5 ปี (พ.ศ.2561-พ.ศ.2565)</p>
3. วัตถุประสงค์ของโครงการ	เพื่อยกระดับข้อมูลทางการท่องเที่ยวของเกาะสมุยด้วยเทคโนโลยีและนวัตกรรมที่เกิดจากรวบรวมข้อมูลที่มีระบบ/กระบวนการทางการวิจัยและการศึกษาค้นคว้า
4. ตัวชี้วัดและค่าเป้าหมาย	<p>ศูนย์การเรียนรู้ฐานเทคโนโลยีสารสนเทศและการสื่อสารเพื่อการท่องเที่ยว “สมุยศึกษา” 1 ศูนย์ ณ วิทยาลัยนานาชาติการท่องเที่ยว อ.เกาะสมุย จ.สุราษฎร์ธานี ซึ่งประกอบด้วย</p> <p>ประกอบด้วย</p> <p>1) ห้องแสดงนิทรรศการและข้อมูล “สมุยศึกษา” 1 ห้อง</p>

	<p>2) ฐานข้อมูลเพื่อการท่องเที่ยว 1 ฐาน</p> <p>3) งานกราฟฟิกและสิ่งพิมพ์</p> <p>4) การสร้างเว็บไซต์</p> <p>5). งานมัลติมีเดีย - การสร้างภาพยนตร์สารคดีท่องเที่ยว และการทำสื่อโฆษณาประชาสัมพันธ์การท่องเที่ยว</p>
5. พื้นที่เป้าหมาย	วิทยาลัยนานาชาติการท่องเที่ยว ม.ราชภัฏสุราษฎร์ธานี ต.บ่อผุด อ.เกาะสมุย จ.สุราษฎร์ธานี
6. กิจกรรมหลัก	สร้างศูนย์เรียนรู้บนฐานเทคโนโลยีสารสนเทศและการสื่อสารเพื่อการท่องเที่ยว “สมุยศึกษา”
<p>6.1 กิจกรรมหลักที่ 1</p> <p>งบประมาณ</p> <p>ผู้รับผิดชอบ</p> <p>หน่วยงานที่เกี่ยวข้อง</p>	<p>ห้องแสดงนิทรรศการและข้อมูล “สมุยศึกษา”</p> <p>3,000,000 บาท</p> <p>ดร.จันทร์พร ชวงโชติ (คนบดี วนช. มรส.)</p> <p>การท่องเที่ยวแห่งประเทศไทย สำนักงานเกาะสมุย</p>
<p>6.2 กิจกรรมหลักที่ 2</p> <p>งบประมาณ</p> <p>ผู้รับผิดชอบ</p> <p>หน่วยงานที่เกี่ยวข้อง</p>	<p>การทำฐานข้อมูล (ฐานข้อมูลที่ปัก แหล่งท่องเที่ยว บริษัททัวร์และมัคคุเทศก์ รถเช่า ร้านอาหาร และสปา ฯลฯ)</p> <p>1,200,000 บาท</p> <p>ดร.จันทร์พร ชวงโชติ (คนบดี วนช. มรส.)</p> <p>สำนักวิทยบริการและเทคโนโลยีสารสนเทศม. ราชภัฏสุราษฎร์ธานี</p>
<p>6.3 กิจกรรมหลักที่ 3</p> <p>งบประมาณ</p> <p>ผู้รับผิดชอบ</p> <p>หน่วยงานที่เกี่ยวข้อง</p>	<p>การทำกราฟฟิก เว็บไซต์ และงานมัลติมีเดีย</p> <p>500,000. บาท</p> <p>ดร.จันทร์พร ชวงโชติ (คนบดี วนช. มรส.)</p> <p>สมาคมส่งเสริมการท่องเที่ยวเกาะสมุย</p>
7. หน่วยงานดำเนินงาน	วิทยาลัยนานาชาติการท่องเที่ยวมหาวิทยาลัยราชภัฏสุราษฎร์ธานี
8. ระยะเวลาในการดำเนินงาน	ปีงบประมาณ 2564
9. งบประมาณ	4,700,000 บาท
10. ผลผลิต (output)	ศูนย์การเรียนรู้บนฐานเทคโนโลยีสารสนเทศและการสื่อสารเพื่อการท่องเที่ยว “สมุยศึกษา”
11. ผลที่คาดว่าจะได้รับ (Outcome)	<p>1. ข้อมูลสารสนเทศสำหรับนักท่องเที่ยว ได้แก่ สารสนเทศเกี่ยวกับแหล่งท่องเที่ยว สิ่งอำนวยความสะดวกต่างๆ ประเภทราคาสินค้าและบริการ ฯลฯ</p> <p>2. ข้อมูลสารสนเทศสำหรับหน่วยงานวางแผนการท่องเที่ยว ได้แก่ จำนวนนักท่องเที่ยว รายได้จากการท่องเที่ยว ประเทศต้นทางของนักท่องเที่ยว ความต้องการใช้ประเภทบริการ ฯลฯ</p>

การจัดทำแบบสรุปโครงการแบบย่อ (Project Brief) ของทุกโครงการภายใต้งบประมาณของจังหวัด

แบบสรุปโครงการแบบย่อ (Project Brief)

ประเด็นการพัฒนาจังหวัด การส่งเสริมอุตสาหกรรมบริการและการท่องเที่ยวที่ยั่งยืน

แผนงาน พัฒนาแหล่งท่องเที่ยวและกิจกรรมการท่องเที่ยวอันเป็นเอกลักษณ์จังหวัดให้ตอบรับกระแสการท่องเที่ยวโลก

หัวข้อ	รายละเอียด
1. ชื่อโครงการ	โครงการพัฒนาสถานที่ต้นน้ำบางคราม เพื่อการท่องเที่ยวเชิงธรรมชาติ หมู่ที่ 13 ต.ท่าอุแท อ.กาญจนดิษฐ์ จ.สุราษฎร์ธานี
2. ความสำคัญของโครงการ หลักการและเหตุผล	ป่าต้นน้ำนั้นมีความสำคัญยิ่งต่อการประกอบอาชีพด้านการเกษตร และการท่องเที่ยว ประกอบกับการพัฒนาแหล่งท่องเที่ยวใหม่ ๆ ขึ้นเพื่อรองรับนักท่องเที่ยว และการท่องเที่ยวเชิงอนุรักษ์ ได้แก่ น้ำตก เพื่อเป็นที่พักผ่อนหย่อนใจ และสามารถทำให้ประชาชนในหมู่บ้านมีรายได้เพิ่มขึ้นจากการท่องเที่ยว
3. วัตถุประสงค์ของโครงการ	-พัฒนาต้นน้ำคลองครามเป็นแหล่งท่องเที่ยวเชิงธรรมชาติ - ประชาชนได้ศึกษาพันธุ์ไม้ธรรมชาติ และป่าสมบูรณ์ - เพื่อเป็นการสร้างรายได้ของประชาชน
4. ตัวชี้วัดและค่าเป้าหมาย	- มีสถานที่ท่องเที่ยวเพิ่มขึ้นตามยุทธศาสตร์จังหวัด - ประชาชนมีรายได้จากการท่องเที่ยวเพิ่มขึ้น - ป่าต้นน้ำได้รับการอนุรักษ์และเป็นแหล่งเรียนรู้พันธุ์ไม้
5. พื้นที่เป้าหมาย	อำเภอกาญจนดิษฐ์
6. กิจกรรมหลักของโครงการ	1. ก่อสร้างถนน คสล.เข้าสู่ต้นน้ำคลองคราม กว้าง 4 เมตร ยาว 450 เมตร 2. ก่อสร้างห้องน้ำเพื่อบริการนักท่องเที่ยว 3. จัดทำทางเดินทางเลียบริมน้ำคลองคราม พร้อมจุดพัก ระยะทาง 800 ม. 4. ป้ายบอกทาง,ป้ายชื่อต้นไม้ 5. ศูนย์บริการนักท่องเที่ยว และจุดดูแลความปลอดภัยนักท่องเที่ยว
6.1 กิจกรรมหลักที่ 1 งบประมาณ ผู้รับผิดชอบ หน่วยงานที่เกี่ยวข้อง	10,000,000 บาท (สิบล้านบาทถ้วน) ที่ทำการปกครองอำเภอกาญจนดิษฐ์ องค์การบริหารส่วนตำบลท่าอุแท
7. หน่วยงานดำเนินงาน	ที่ทำการปกครองอำเภอกาญจนดิษฐ์
8. ระยะเวลาดำเนินการ	ปีงบประมาณ 2564
9. งบประมาณ	10,000,000 บาท
10. ผลผลิต/ผลลัพธ์	ช่วยขับเคลื่อนการพัฒนาเศรษฐกิจและสังคม และผลักดันด้านการท่องเที่ยว ตลอดจนปลูกจิตสำนึกในการอนุรักษ์ทรัพยากรป่าไม้

แบบ จ.1-1

(Project Brief รายการโครงการ)

การจัดทำแบบสรุปโครงการแบบย่อ (Project Brief) ของทุกโครงการภายใต้งบประมาณของจังหวัด
แบบสรุปโครงการแบบย่อ (Project Brief)

ประเด็นการพัฒนาจังหวัด/กลุ่มจังหวัด การส่งเสริมอุตสาหกรรมการท่องเที่ยวที่ยั่งยืน

แผนงาน พัฒนาแหล่งท่องเที่ยวและกิจกรรมการท่องเที่ยวอันเป็นเอกลักษณ์จังหวัดให้ตอบรับกระแสการท่องเที่ยวโลก

1.ชื่อโครงการ	โครงการก่อสร้างทางเดินและปรับปรุงภูมิทัศน์จุดชมวิวพื้นที่สูงตำบลเขาถ่าน อำเภอท่าฉาง
2.ความสำคัญของโครงการ หลักการ และเหตุผล	ภายในบริเวณแหล่งท่องเที่ยวบ่อน้ำพุร้อนนอกจากจะเป็นสถานที่สำหรับให้บริการประชาชนและนักท่องเที่ยวที่เดินทางมาอาบน้ำพุร้อนแล้ว ยังมีทางขึ้นไปสู่จุดชมวิวนบนพื้นที่สูงเพื่อชมทัศนียภาพโดยรอบของอำเภอท่าฉางสามารถมองเห็นทะเลเกาะแก่งต่างๆ ไม่ว่าจะเป็นเกาะในเขตอำเภอไชยา หรือเกาะที่อยู่ไกลออกไป ซึ่งนอกจากจะได้ไปพักผ่อนอาบน้ำพุร้อนแล้ว ยังสามารถแวะขึ้นไปชมวิวนบนพื้นที่สูง เพื่อไปชมทัศนียภาพที่สวยงามของอำเภอท่าฉางอีกด้วย แต่ด้วยสภาพทางขึ้นไปจุดชมวิวนในปัจจุบันเป็นทางลาดชัน ระยะทางประมาณ 500 เมตร จำเป็นต้องมีการก่อสร้างทางเดินขึ้นไปสู่จุดชมวิวนให้มีความสะดวกปลอดภัย พร้อมกับการปรับปรุงภูมิทัศน์ด้านบนของจุดชมวิวน เพื่อให้เกิดความสวยงามและเป็นระเบียบเรียบร้อยของพื้นที่ให้มีความเหมาะสมมากขึ้นกับการชมวิวนและการดำเนินกิจกรรมต่างๆที่เกี่ยวข้องและสนับสนุนการท่องเที่ยว และในอนาคตหลังจากที่ได้มีการพัฒนาปรับปรุงแหล่งท่องเที่ยวบ่อน้ำพุร้อนแล้ว จะทำให้จุดชมวิวนแห่งนี้เป็นองค์ประกอบที่สำคัญที่จะช่วยให้แหล่งท่องเที่ยวบริเวณบ่อน้ำพุร้อนมีความสมบูรณ์และมีความหลากหลายของแหล่งท่องเที่ยวมากขึ้น อันจะส่งผลดีต่อเศรษฐกิจโดยรวมของประชาชนในพื้นที่และจังหวัดสุราษฎร์ธานี ในอนาคตได้อย่างยั่งยืน
3.วัตถุประสงค์ของโครงการ	1. เพื่อพัฒนาเป็นแหล่งท่องเที่ยวของอำเภอและของจังหวัดสุราษฎร์ธานี 2. เพื่อให้มีสถานที่ท่องเที่ยวที่หลากหลายภายในบริเวณเดียวกัน 3. เพื่อส่งเสริมให้ประชาชนได้รับความสะดวกและมีความปลอดภัยจากการท่องเที่ยว
4.ตัวชี้วัดและค่าเป้าหมาย	1. ร้อยละที่เพิ่มขึ้นของนักท่องเที่ยวและประชาชนที่ได้มาท่องเที่ยว 2. ร้อยละของสถานที่ท่องเที่ยวของจังหวัดสุราษฎร์ธานีที่เพิ่มขึ้น 3. ร้อยละที่เพิ่มขึ้นของยอดจำหน่ายสินค้าและบริการในพื้นที่
5. พื้นที่เป้าหมาย	หมู่ที่ 1 บ้านธารน้ำร้อน ตำบลเขาถ่าน อำเภอท่าฉาง จังหวัดสุราษฎร์ธานี
6. กิจกรรมหลัก	ปรับปรุงภูมิทัศน์และพัฒนาพื้นที่จุดชมวิวน
6.1 กิจกรรมหลักที่	1. ก่อสร้างถนนคอนกรีตเสริมเหล็ก ขนาดผิวจราจร กว้าง 1.50 เมตร ยาว 372 เมตร หนา 0.15 เมตร งบประมาณ 524,000 บาท 2. ก่อสร้างทางเดินเท้าวัสดุตัวนอนปูพื้นขนาดพื้นที่ กว้าง 3 เมตร ยาว 80 เมตร งบประมาณ 408,000 บาท 3. ก่อสร้างบันไดทางขึ้นจุดชมวิวนคอนกรีตเสริมเหล็ก ขนาดกว้าง 1.50 เมตร ยาวรวม ไม่น้อยกว่า 45 เมตร งบประมาณ 282,000 บาท

<p>งบประมาณ ผู้รับผิดชอบ หน่วยงานที่ เกี่ยวข้อง</p>	<p>4. ก่อสร้างราวแอสตันเลสกันแนวทางเดินความสูง 1.00 เมตร ความยาวรวม 80 เมตร งบประมาณ 405,000 บาท</p> <p>5. ก่อสร้างจุดชมวิว คอนกรีตเสริมเหล็ก ขนาด 4.00 x 4.00 เมตร จำนวน 4 หลัง งบประมาณ 2,000,000 บาท</p> <p>6. ติดตั้งโคมไฟส่องสว่างชนิดเสาสูง จำนวน 20 ต้น งบประมาณ 381,000 บาท</p> <p>4,000,000 บาท</p> <p>ที่ทำการปกครองอำเภอท่าฉาง องค์กรปกครองท้องถิ่นในพื้นที่</p>
<p>7. หน่วยงาน ดำเนินงาน</p>	<p>ที่ทำการปกครองอำเภอท่าฉาง</p>
<p>8. ระยะเวลาในการ ดำเนินงาน</p>	<p>ต.ค. 63 – ก.ย. 64</p>
<p>9. งบประมาณ</p>	<p>4,000,000 บาท</p>
<p>10. ผลผลิต (output)</p>	<p>จุดชมวิวนบนพื้นที่สูงที่สามารถมองเห็นทัศนียภาพอำเภอท่าฉางโดยรอบ</p>
<p>11. ผลที่คาดว่าจะ ได้รับ(outcome)</p>	<ol style="list-style-type: none"> 1. จังหวัดสุราษฎร์ธานีมีสถานที่ท่องเที่ยวเชิงธรรมชาติที่ได้รับการพัฒนาเพิ่มขึ้น 2. สถานที่ท่องเที่ยวมีความหลากหลายมาเที่ยวแล้วได้เที่ยวหลายอย่าง 3. ร้านค้าและผู้ประกอบการสามารถจำหน่ายสินค้าและบริการได้เพิ่มขึ้น

แบบ จ.1-1

(Project Brief รายการโครงการ)

การจัดทำแบบสรุปโครงการแบบย่อ (Project Brief) ของทุกโครงการภายใต้งบประมาณของจังหวัด
แบบสรุปโครงการแบบย่อ (Project Brief)

ประเด็นการพัฒนาจังหวัด การส่งเสริมอุตสาหกรรมการท่องเที่ยวที่ยั่งยืน

แผนงาน พัฒนาแหล่งท่องเที่ยวและกิจกรรมการท่องเที่ยวอันเป็นเอกลักษณ์จังหวัดให้ตอบรับกระแส
การท่องเที่ยวโลก

1. ชื่อโครงการ	โครงการพัฒนาแหล่งท่องเที่ยวอ่างเก็บน้ำท่าแซะ อำเภอท่าฉาง
2. ความสำคัญของโครงการ หลักการและเหตุผล	อ่างเก็บน้ำท่าแซะ นอกจากจะใช้เป็นแหล่งกักเก็บน้ำและในการรับน้ำกรณีที่เกิดปัญหาน้ำท่วมแล้ว ปัจจุบันยังใช้เป็นสถานที่ในการจัดกิจกรรมของหมู่บ้าน ตำบล เช่น งานประเพณีลอยกระทง งานแข่งเรือยาว และงานประเพณีอื่นๆ นอกจากนี้ ในช่วงเวลาเย็นๆ ประชาชนที่อยู่ในพื้นที่อำเภอท่าฉาง จะนิยมไปวิ่งออกกำลังกาย กิจกรรมนันทนาการอื่นๆ และชมธรรมชาติภายในและโดยรอบอ่างเก็บน้ำท่าแซะ ซึ่งเหมาะสมเป็นอย่างยิ่งสำหรับผู้รักธรรมชาติที่ต้องการพักผ่อน และเพื่อรองรับการเจริญเติบโตรวมตลอดถึงการเสริมสร้างเศรษฐกิจโดยรวมของอำเภอและจังหวัด จำเป็นต้องมีการพัฒนาในด้านสถานที่ ปรับปรุงภูมิทัศน์ภายในบริเวณให้เกิดความทันสมัย ปลอดภัย ดึงดูดนักท่องเที่ยวได้มาออกกำลังกายและมาชมทัศนียภาพที่สวยงามของอ่างเก็บน้ำท่าแซะ อันส่งผลต่อประชาชนให้มีสถานที่ท่องเที่ยว พักผ่อนหย่อนใจที่ใกล้บ้าน กระจายอยู่ทั่วจังหวัดสุราษฎร์ธานี อีกทั้งยังเป็นหนทางในการสร้างรายได้ให้กับประชาชนในอนาคตได้
3. วัตถุประสงค์ของโครงการ	<ol style="list-style-type: none"> 1. เพื่อพัฒนาเป็นแหล่งท่องเที่ยวของอำเภอและของจังหวัดสุราษฎร์ธานี 2. เพื่อให้เกิดความสวยงามและมีสภาพแวดล้อมทางธรรมชาติที่เหมาะสม 3. อำนวยความสะดวกให้กับนักท่องเที่ยวและประชาชนผู้มาออกกำลังกาย 4. เพื่อส่งเสริมการสร้างงานและสร้างเศรษฐกิจในพื้นที่
4. ตัวชี้วัดและค่าเป้าหมาย	<ol style="list-style-type: none"> 1. ประชาชนทั่วไปของจังหวัดสุราษฎร์ธานีมีสถานที่ท่องเที่ยว พักผ่อน หย่อนใจ และนันทนาการอื่นๆ เพิ่มขึ้น 2. ร้อยละของสถานที่ท่องเที่ยวของจังหวัดสุราษฎร์ธานีที่ได้มีการพัฒนาเพิ่มขึ้น 3. จำนวนประชาชนและนักท่องเที่ยวที่เข้าไปท่องเที่ยว และออกกำลังกายเพิ่มขึ้น
5. พื้นที่เป้าหมาย	หมู่ที่ 10 ตำบลท่าเคย อำเภอท่าฉาง จังหวัดสุราษฎร์ธานี

6. กิจกรรมหลัก	ปรับปรุงภูมิทัศน์ บริเวณอ่างเก็บน้ำท่าแซะ
<p>6.1 กิจกรรมหลักที่ 1</p> <p>งบประมาณ ผู้รับผิดชอบ หน่วยงานที่เกี่ยวข้อง</p>	<p>ก่อสร้างศาลากลางน้ำคอนกรีตเสริมเหล็ก ขนาดกว้าง 8.00 เมตร ยาว 12.00 เมตร พร้อมสะพานเดินเท้าคอนกรีตเสริมเหล็ก ขนาดกว้าง 2.00 เมตร ยาว 40 เมตร</p> <p>1,500,000 บาท</p> <p>ที่ทำการปกครองอำเภอท่าฉาง องค์กรปกครองท้องถิ่นในพื้นที่</p>
6.2 กิจกรรมหลักที่ 2	ก่อสร้างห้องน้ำ ขนาดกว้าง 3.00 เมตร ยาว 6.00 เมตร จำนวน 2 หลัง
<p>งบประมาณ ผู้รับผิดชอบ หน่วยงานที่เกี่ยวข้อง</p>	<p>350,000 บาท</p> <p>ที่ทำการปกครองอำเภอท่าฉาง องค์กรปกครองท้องถิ่นในพื้นที่</p>
<p>6.3 กิจกรรมหลักที่ 3</p> <p>งบประมาณ ผู้รับผิดชอบ หน่วยงานที่เกี่ยวข้อง</p>	<p>ก่อสร้างศาลาที่พักริมทางเดิน ขนาดกว้าง 4.00 เมตร ยาว 4.00 เมตร จำนวน 4 หลัง</p> <p>650,000 บาท</p> <p>ที่ทำการปกครองอำเภอท่าฉาง องค์กรปกครองท้องถิ่นในพื้นที่</p>
<p>6.4 กิจกรรมหลักที่ 4</p> <p>งบประมาณ ผู้รับผิดชอบ หน่วยงานที่เกี่ยวข้อง</p>	<p>ก่อสร้างศาลาเอนกประสงค์ โครงเหล็กรูปพรรณ ขนาดพื้นที่กว้าง 6.00 เมตร ยาว 10.00 เมตร</p> <p>300,000 บาท</p> <p>ที่ทำการปกครองอำเภอท่าฉาง องค์กรปกครองท้องถิ่นในพื้นที่</p>
<p>6.5 กิจกรรมหลักที่ 5</p> <p>งบประมาณ ผู้รับผิดชอบ หน่วยงานที่เกี่ยวข้อง</p>	<p>ก่อสร้างถนนลาดยาง กว้าง 4.00 เมตร ยาว 400 เมตร</p> <p>791,970.60 บาท</p> <p>ที่ทำการปกครองท่าฉาง องค์กรปกครองส่วนท้องถิ่นในพื้นที่</p>
<p>6.6 กิจกรรมหลักที่ 6</p> <p>งบประมาณ ผู้รับผิดชอบ หน่วยงานที่เกี่ยวข้อง</p>	<p>ก่อสร้างถนนลาดยาง กว้าง 6.00 เมตร ยาว 750 เมตร</p> <p>1,940,771.25 บาท</p> <p>ที่ทำการปกครองท่าฉาง องค์กรปกครองส่วนท้องถิ่นในพื้นที่</p>
<p>6.7 กิจกรรมหลักที่ 7</p> <p>งบประมาณ ผู้รับผิดชอบ</p>	<p>ปูคอนกรีตตัวหนอนทางเดินเท้า กว้าง 4.00 เมตร ยาว 220 เมตร</p> <p>531,620 บาท</p> <p>ที่ทำการปกครองท่าฉาง</p>

<p>หน่วยงานที่เกี่ยวข้อง</p> <p>6.8 กิจกรรมหลักที่ 8</p> <p>งบประมาณ</p> <p>ผู้รับผิดชอบ</p> <p>หน่วยงานที่เกี่ยวข้อง</p>	<p>องค์กรปกครองส่วนท้องถิ่นในพื้นที่</p> <p>งานไม้ดอกประดับแนวถนน + ทางเดินเท้า</p> <p>82,200 บาท</p> <p>ที่ทำการปกครองท่าฉาง</p> <p>องค์กรปกครองส่วนท้องถิ่นในพื้นที่</p>
7. หน่วยงานดำเนินงาน	ที่ทำการปกครองอำเภอท่าฉาง
8. ระยะเวลาในการดำเนินงาน	ต.ค. 63 – ก.ย. 64
9. งบประมาณ	7,270,000 บาท
10. ผลผลิต (output)	มีแหล่งท่องเที่ยวและมีสถานที่พักผ่อนทางธรรมชาติที่มีมาตรฐาน สามารถตอบสนองต่อความต้องการของประชาชนและนักท่องเที่ยว
11. ผลที่คาดว่าจะได้รับ (outcome)	<ol style="list-style-type: none"> 1.จังหวัดสุราษฎร์ธานีมีสถานท่องเที่ยว สถานที่พักผ่อน หย่อนใจ และนันทนาการอื่นๆ เพิ่มขึ้น 2. ประชาชนและนักท่องเที่ยวยังมีสถานที่ออกกำลังกาย ดำเนินกิจกรรมต่างๆ ส่งผลต่อสุขภาพจิตและสุขภาพกายที่ดีของประชาชนและนักท่องเที่ยว 3. ชุมชนมีรายได้จากการท่องเที่ยวเพิ่มขึ้น

แบบ จ.1-1

(Project Brief รายโครงการ)

การจัดทำแบบสรุปโครงการแบบย่อ (Project Brief) ของทุกโครงการภายใต้งบประมาณของจังหวัด

แบบสรุปโครงการแบบย่อ (Project Brief)

ประเด็นการพัฒนาจังหวัด/กลุ่มจังหวัด การส่งเสริมอุตสาหกรรมบริการและการท่องเที่ยวที่ยั่งยืน

แผนงาน พัฒนาแหล่งท่องเที่ยวและกิจกรรมการท่องเที่ยวอันเป็นเอกลักษณ์จังหวัดให้ตอบรับกระแสการท่องเที่ยวโลก

1.ชื่อโครงการ	โครงการพัฒนาแหล่งท่องเที่ยวบ่อน้ำพุร้อนธรรมชาติ ตำบลเขาถ่าน
2.ความสำคัญของโครงการ หลักการ และเหตุผล	<p>บ่อน้ำพุร้อนน้ำเค็มธรรมชาติอำเภอท่าฉาง จังหวัดสุราษฎร์ธานี เป็นสถานที่ท่องเที่ยวสำคัญของจังหวัดสุราษฎร์ธานี ในปัจจุบันจะมีนักท่องเที่ยวและประชาชนทั่วไปเดินทางมาท่องเที่ยวเป็นจำนวนมากในปีงบประมาณ พ.ศ. 2562 ได้รับงบประมาณจากจังหวัดสุราษฎร์ธานี ตามแผนปฏิบัติการประจำปีงบประมาณ พ.ศ. 2562 โครงการพัฒนาและส่งเสริมแหล่งท่องเที่ยวบ่อน้ำพุร้อน บ้านธารน้ำร้อน หมู่ที่ 1 ตำบลเขาถ่าน อำเภอท่าฉาง วงเงิน 18,000,000 บาท เพื่อพัฒนาส่งเสริมให้เป็นแหล่งท่องเที่ยวที่มาตรฐาน มีความสะดวกปลอดภัยในการใช้บริการเป็นอีกทางเลือกหนึ่งในการท่องเที่ยวในพื้นที่ จังหวัดสุราษฎร์ธานี อำนวยความสะดวกให้ประชาชน และนักท่องเที่ยวรวมถึงการสร้างรายได้ให้กับประชาชนจากการจำหน่ายสินค้าของชุมชนในพื้นที่ และยกระดับการพัฒนาขีดความสามารถในการบริหารจัดการของหน่วยงานผู้มีส่วนเกี่ยวข้องในการดูแลรักษาแหล่งท่องเที่ยว</p> <p>ในการพัฒนาสถานที่ท่องเที่ยวบ่อน้ำพุร้อนน้ำเค็ม ข้างต้น บริเวณพื้นที่นี้ยังมีสิ่งสำคัญจำเป็นที่ควรจะมีการพัฒนาเพิ่มเติมในอนาคตคือ การพัฒนาสถานที่ เพื่อให้เกิดความสวยงามและเป็นระเบียบเรียบร้อย และป้องกันผลกระทบอื่นๆ ที่อาจจะเกิดกับการท่องเที่ยวที่ตามมา ทั้งในเรื่องของขยะและน้ำเสียบริเวณอาคารที่ได้มีการก่อสร้างไว้แล้ว อันจะช่วยทำให้สถานที่ท่องเที่ยวบ่อน้ำพุร้อนมีความพร้อมสำหรับการให้บริการ และป้องกันปัญหาผลกระทบกับสิ่งแวดล้อมที่จะเกิดขึ้นในอนาคต อันจะส่งผลดีต่อเศรษฐกิจโดยรวมของประชาชนในพื้นที่และจังหวัดสุราษฎร์ธานี ในอนาคตได้อย่างยั่งยืน</p>
3.วัตถุประสงค์ของโครงการ	<ol style="list-style-type: none"> 1. เพื่อบริหารจัดการพื้นที่ในสถานที่ท่องเที่ยวบ่อน้ำพุร้อน 2. เพื่อส่งเสริมให้เกิดความเป็นระเบียบเรียบร้อยในบริเวณแหล่งท่องเที่ยว 3. เพื่อพัฒนาและยกระดับมาตรฐานด้านการท่องเที่ยวในพื้นที่ให้สอดคล้องกับยุทธศาสตร์ชาติ 4. เพื่อส่งเสริมให้ประชาชนและนักท่องเที่ยวได้รับความสะดวกในการใช้บริการเกิดความ

	ปลอดภัย ตามมาตรฐานด้านการท่องเที่ยว 5. เพื่อส่งเสริมให้ประชาชนในพื้นที่มีรายได้จากการจำหน่ายสินค้า และบริการ
4.ตัวชี้วัดและค่าเป้าหมาย	ร้อยละของนักท่องเที่ยวที่ได้เข้ามาใช้บริการเพิ่มขึ้น - จำนวนที่เพิ่มขึ้นของชุมชนที่มีส่วนร่วมในการบริหารจัดการแหล่งท่องเที่ยว - ร้อยละที่เพิ่มขึ้นของรายได้จากการท่องเที่ยว
5. พื้นที่เป้าหมาย	หมู่ที่ 1 บ้านธารน้ำร้อน ตำบลเขาถ่าน อำเภอลำปาง จังหวัดสุราษฎร์ธานี
6. กิจกรรมหลัก	ปรับปรุงภูมิทัศน์และพัฒนาพื้นที่จุดชมวิว
6.1 กิจกรรมหลักที่งบประมาณผู้รับผิดชอบหน่วยงานที่เกี่ยวข้อง	พัฒนาแหล่งท่องเที่ยวบริเวณบ่อน้ำพุร้อนเค็ม 3,725,000 บาท ที่ทำการปกครองอำเภอลำปาง
7. หน่วยงานดำเนินงาน	ที่ทำการปกครองอำเภอลำปาง
8. ระยะเวลาในการดำเนินงาน	ต.ค. 63 – ก.ย. 64
9. งบประมาณ	3,725,000 บาท
10. ผลผลิต (output)	มีแหล่งท่องเที่ยวที่มีมาตรฐาน สามารถตอบสนองต่อความต้องการของนักท่องเที่ยว และยุทธศาสตร์จังหวัดสุราษฎร์ธานี
11. ผลที่คาดว่าจะได้รับ(outcome)	ชุมชนมีส่วนร่วมในการบริหารจัดการการท่องเที่ยวเพิ่มขึ้น - ชุมชนมีรายได้จากการท่องเที่ยวเพิ่มขึ้น - ผู้เกี่ยวข้องทุกภาคส่วนมีส่วนร่วมในการพัฒนาแหล่งท่องเที่ยวของชุมชนท้องถิ่นเพื่อเป็นแหล่งสร้างรายได้ที่ยั่งยืน - จังหวัดสุราษฎร์ธานีมีแหล่งท่องเที่ยวทางเลือกมากขึ้น

แบบ จ.1-1

(Project Brief รายโครงการ)

การจัดทำแบบสรุปโครงการแบบย่อ (Project Brief) ของทุกโครงการภายใต้งบประมาณของจังหวัด

แบบสรุปโครงการแบบย่อ (Project Brief)

ประเด็นการพัฒนาจังหวัด การส่งเสริมอุตสาหกรรมบริการและการท่องเที่ยวที่ยั่งยืน

แผนงาน พัฒนาแหล่งท่องเที่ยวและกิจกรรมการท่องเที่ยวอันเป็นเอกลักษณ์จังหวัดให้ตอบรับกระแสการท่องเที่ยวโลก

1. ชื่อโครงการ	โครงการพัฒนาสวนสาธารณะและแหล่งท่องเที่ยวเชิงสุขภาพ ณ ที่สาธารณประโยชน์ทุ่งจ้อ (รอบอ่างเก็บน้ำ) อำเภอท่าฉาง
2. ความสำคัญของโครงการ หลักการและเหตุผล	แหล่งน้ำทุ่งจ้อ เป็นแหล่งน้ำที่สร้างขึ้นมาเพื่อแก้ไขปัญหาการขาดแคลนน้ำเพื่อการอุปโภคและบริโภค เป็นแหล่งน้ำขนาดใหญ่ นอกจากจะใช้เป็นแหล่งกักเก็บน้ำและ ในการรับน้ำกรณีที่เกิดปัญหาน้ำท่วมแล้ว แหล่งน้ำทุ่งจ้อยังเพิ่มความสมบูรณ์ของพื้นที่ ด้วยการออกแบบสำหรับการใช้เป็นสถานที่พักผ่อนสถานที่ออกกำลังกาย และกิจกรรมนันทนาการอื่นๆ ได้อย่างมากมาย ในอนาคตจะเป็นแหล่งท่องเที่ยวที่สำคัญของจังหวัดสุราษฎร์ธานี และปัจจุบันจำเป็นต้องมีการพัฒนาในด้านต่างเพื่อให้ประชาชนและนักท่องเที่ยวได้มีสถานที่พักผ่อนหย่อนใจที่ใกล้บ้าน กระจายอยู่ทั่วจังหวัดสุราษฎร์ธานีอีกทั้งยังเป็นหนทางในการสร้างรายได้ให้กับประชาชนในอนาคตได้
3. วัตถุประสงค์ของโครงการ	<ol style="list-style-type: none"> 1. เพื่อพัฒนาเป็นแหล่งท่องเที่ยวของอำเภอและของจังหวัดสุราษฎร์ธานี 2. เพื่อส่งเสริมให้ประชาชนในพื้นที่ห่างไกลได้มีสถานที่ท่องเที่ยวและพักผ่อนหย่อนใจใกล้บ้าน 3. ส่งเสริมการสร้างงานและสร้างเศรษฐกิจในพื้นที่
4. ตัวชี้วัดและค่าเป้าหมาย	<ol style="list-style-type: none"> 1. ประชาชนทั่วไปของจังหวัดสุราษฎร์ธานีมีสถานที่ท่องเที่ยว พักผ่อน หย่อนใจ และนันทนาการอื่นๆ เพิ่มขึ้น 2. ร้อยละของสถานที่ท่องเที่ยวของจังหวัดสุราษฎร์ธานีที่เพิ่มขึ้น 3. จำนวนประชาชนและนักท่องเที่ยวที่เข้าไปท่องเที่ยว และออกกำลังกายเพิ่มขึ้น
5. พื้นที่เป้าหมาย	หมู่ที่ 5 ตำบลเสวีียด อำเภอท่าฉาง จังหวัดสุราษฎร์ธานี
6. กิจกรรมหลัก	พัฒนาแหล่งท่องเที่ยวและสวนสุขภาพ
6.1 กิจกรรมหลักที่ 1-2 งบประมาณ	<ol style="list-style-type: none"> 1. ก่อสร้างถนน คสล. กว้าง 10.00 เมตร ระยะทาง 1,100 เมตร 4,200,000 บาท 2. ปรับปรุงภูมิทัศน์ อาทิ ปลูกต้นราชพฤกษ์ ต้นหูกระจง ปรับภูมิทัศน์ บริเวณรอบสระน้ำทุ่งจ้อฯ 4,000,000 บาท

งบประมาณ ผู้รับผิดชอบ หน่วยงานที่ เกี่ยวข้อง	ที่ทำการปกครองอำเภอท่าฉาง องค์กรปกครองท้องถิ่นในพื้นที่
7. หน่วยงาน ดำเนินงาน	ที่ทำการปกครองอำเภอท่าฉาง
8. ระยะเวลาในการ ดำเนินงาน	ต.ค. 63 – ก.ย. 64
9. งบประมาณ	8,200,000 บาท
10. ผลผลิต (output)	สถานที่ท่องเที่ยวและสวนสุขภาพแห่งใหม่ภายใต้สภาพแวดล้อมทางธรรมชาติ
11. ผลที่คาดว่าจะ ได้รับ(outcome)	จังหวัดสุราษฎร์ธานีมีสถานท่องเที่ยว สถานที่พักผ่อน หย่อนใจ และนันทนาการอื่นๆ เพิ่มขึ้น ส่งผลต่อสุขภาพจิตและสุขภาพกายที่ดีของประชาชนและนักท่องเที่ยว

แบบ จ.1-1

(Project Brief รายโครงการ)

การจัดทำแบบสรุปโครงการแบบย่อ (Project Brief) ของทุกโครงการภายใต้งบประมาณของจังหวัด

แบบสรุปโครงการแบบย่อ (Project Brief)

ประเด็นการพัฒนาจังหวัด/กลุ่มจังหวัด การส่งเสริมอุตสาหกรรมบริการการท่องเที่ยวที่ยั่งยืน

แผนงาน พัฒนาแหล่งท่องเที่ยวและกิจกรรมการท่องเที่ยวอันเป็นเอกลักษณ์จังหวัดให้ตอบรับกระแส

การท่องเที่ยวโลก

1. ชื่อโครงการ	โครงการพัฒนาเส้นทางคมนาคมในแหล่งท่องเที่ยวบ่อน้ำพุร้อนธรรมชาติ อำเภอท่าฉาง
2. ความสำคัญของโครงการ หลักการและเหตุผล	แหล่งท่องเที่ยวบ่อน้ำพุร้อนเค็ม อำเภอท่าฉาง จังหวัดสุราษฎร์ธานี เป็นแหล่งท่องเที่ยวเชิงสุขภาพ ปัจจุบันมีผู้ที่สนใจ และมีแนวโน้มการเข้าไปท่องเที่ยวเพิ่มขึ้นด้วยยุทธศาสตร์ด้านการส่งเสริมการท่องเที่ยวที่ยั่งยืน กลยุทธ์ พัฒนาแหล่งท่องเที่ยว และกิจกรรมการท่องเที่ยวอันเป็นเอกลักษณ์ของจังหวัดให้ตอบรับกระแสการท่องเที่ยวโลก จึงได้มีการพัฒนาแหล่งท่องเที่ยวบ่อน้ำพุร้อนเค็ม เมื่อปีงบประมาณ พ.ศ.2562 เพื่อส่งเสริมให้ประชาชนและกลุ่มผลิตภัณฑ์ต่างๆ มีรายได้จากการจำหน่ายสินค้า และผลิตภัณฑ์ อีกทั้งเป็นการอำนวยความสะดวกให้กับนักท่องเที่ยวที่เข้าไปใช้บริการ โดยเฉพาะเส้นทางในการเดินทางสัญจร ซึ่งปัจจุบันเส้นทางคมนาคมในพื้นที่แหล่งท่องเที่ยวบ่อน้ำพุร้อนน้ำเค็ม สามารถเดินทางได้เชื่อมถึงกันตลอดสาย แต่มีเพียงถนนด้านเดียวที่ยังคงเป็นถนนดิน ระยะทาง 710 เมตร สมควรที่จะมีการพัฒนาให้เป็นถนนคอนกรีตเสริมเหล็กเพื่อให้เกิดความสะดวกปลอดภัย สำหรับนักท่องเที่ยวและประชาชนทั่วไปที่ได้เข้าไปท่องเที่ยวในแหล่งท่องเที่ยวบ่อน้ำพุร้อนน้ำเค็มอำเภอท่าฉาง จังหวัดสุราษฎร์ธานีแห่งนี้
3. วัตถุประสงค์ของโครงการ	<ol style="list-style-type: none"> 1. เพื่อต่อยอดการพัฒนาไปสู่แหล่งท่องเที่ยวและสวนสุขภาพของประชาชน 2. เพื่ออำนวยความสะดวกให้กับนักท่องเที่ยวและประชาชนทั่วไป 3. เพื่อพัฒนาสภาพแวดล้อมและภูมิทัศน์ให้เกิดความสวยงามเป็นระเบียบเรียบร้อย
4. ตัวชี้วัดและค่าเป้าหมาย	<ol style="list-style-type: none"> 1. ร้อยละที่เพิ่มขึ้นของนักท่องเที่ยวและประชาชนที่ได้มาท่องเที่ยว 2. ระดับความสำเร็จในด้านของการจัดการตามมาตรฐานการท่องเที่ยว
5. พื้นที่เป้าหมาย	หมู่ที่ 1 บ้านธารน้ำร้อน ตำบลเขาถ่าน อำเภอท่าฉาง จังหวัดสุราษฎร์ธานี
6. กิจกรรมหลัก	พัฒนาแหล่งท่องเที่ยวบริเวณโดยรอบบ่อน้ำร้อน
6.1 กิจกรรมหลักที่ 1	ก่อสร้างถนนคอนกรีต กว้าง 5 เมตร ยาว 710 เมตร หนา 0.15 เมตร

งบประมาณ ผู้รับผิดชอบ หน่วยงานที่เกี่ยวข้อง	2,014,000 บาท ที่ทำการปกครองอำเภอท่าฉาง องค์กรปกครองท้องถิ่นในพื้นที่
7. หน่วยงานดำเนินงาน	ที่ทำการปกครองอำเภอท่าฉาง
8. ระยะเวลาในการ ดำเนินงาน	ต.ค. 63 – ก.ย. 64
9. งบประมาณ	2,014,000 บาท
10. ผลผลิต (output)	จุดชมวิวยบนพื้นที่สูงที่สามารถมองเห็นทัศนียภาพอำเภอท่าฉางโดยรอบ
11. ผลที่คาดว่าจะได้รับ (outcome)	<ol style="list-style-type: none"> 1. สภาพแวดล้อมบริเวณรอบๆบ่อน้ำพุร้อนมีความร่มรื่นสวยงามเป็นระเบียบเรียบร้อย 2. นักท่องเที่ยวและประชาชนทั่วไปได้รับความสะดวกในการเข้าไปใช้บริการ 3. น้ำเสียและสิ่งปฏิกูลต่างๆได้รับการจัดการอย่างถูกต้องเหมาะสม 4. ผลิตภัณฑ์ของประชาชนและกลุ่มอาชีพต่างๆในพื้นที่สามารถจำหน่ายได้เพิ่มขึ้น

(Project Brief รายการโครงการ)

การจัดทำแบบสรุปโครงการแบบย่อ (Project Brief) ของทุกโครงการภายใต้งบประมาณของจังหวัด

แบบสรุปโครงการแบบย่อ(Project Brief)

ประเด็นการพัฒนาจังหวัด การส่งเสริมอุตสาหกรรมบริการและการท่องเที่ยวที่ยั่งยืน

แผนงาน : พัฒนาแหล่งท่องเที่ยวและกิจกรรมการท่องเที่ยวอันเป็นเอกลักษณ์จังหวัดให้ตอบรับกระแสการท่องเที่ยวโลก

หัวข้อ	รายละเอียด
1. ชื่อโครงการ	โครงการพัฒนาศูนย์ศึกษาธรรมชาติและการท่องเที่ยวเชิงนิเวศ ป่าชายเลน ตำบลลิเล็ด อำเภอพุนพิน จังหวัดสุราษฎร์ธานี
2. ความสำคัญของโครงการ หลักการ และเหตุผล	<p>เนื่องจากตำบลลิเล็ดมีป่าชายเลนที่อุดมสมบูรณ์ ได้ชื่อว่าเป็นป่าในเมือง และตำบลลิเล็ดมีแหล่งท่องเที่ยวเชิงนิเวศป่าชายเลน มีทิวทัศน์ เพื่อเป็นแหล่งเรียนรู้ศึกษาเกี่ยวกับนกชนิดต่างๆ นอกจากนี้ยังเป็นที่พักผ่อนหย่อนใจของประชาชน เป็นแหล่งเรียนรู้ทางธรรมชาติและกิจกรรมเชิงอนุรักษ์ ทั้งทางบกและทางน้ำ มีเส้นทางศึกษาธรรมชาติทางบก (walk way) อีกทั้งป่าชายเลนตำบลลิเล็ด เป็นป่าในเมืองที่สำคัญของจังหวัดสุราษฎร์ธานี ซึ่งมีกิจกรรมแหล่งเรียนรู้ทางธรรมชาติเป็นที่รู้จักของคนทั่วไป และนอกพื้นที่จำนวนมาก แต่ยังคงขาดสิ่งอำนวยความสะดวก และโครงสร้างพื้นฐานอื่น ๆ ที่เอื้อให้พื้นที่ดังกล่าว เป็นแหล่งเรียนรู้อย่างเต็มรูปแบบอันเป็นการส่งเสริมการท่องเที่ยวเชิงนิเวศ ประกอบกับขาดการประชาสัมพันธ์แหล่งท่องเที่ยวดังกล่าว ให้เป็นที่รับรู้แก่นักท่องเที่ยวทั้งนักท่องเที่ยวในประเทศและต่างประเทศ ซึ่งสอดคล้องกับแผนพัฒนาดังต่อไปนี้</p> <p>แผนพัฒนากลุ่มจังหวัดภาคใต้ฝั่งอ่าวไทย : ประเด็นการพัฒนาด้านที่ 3 : การพัฒนาสู่การเป็นเมืองท่องเที่ยวระดับนานาชาติที่มีความหลากหลายของรูปแบบการท่องเที่ยวเพื่อรองรับนักท่องเที่ยวที่มีคุณภาพอย่างยั่งยืน</p> <p>แผนพัฒนาภาคใต้ : ยุทธศาสตร์ที่ 4 : พัฒนาโครงสร้างพื้นฐานสนับสนุนการท่องเที่ยว การพัฒนาเขตอุตสาหกรรมและการเชื่อมโยงการค้าโลก</p> <p>แผนพัฒนาเศรษฐกิจและสังคมแห่งชาติ ฉบับที่ 12 : ยุทธศาสตร์ที่ 1 ยุทธศาสตร์ความเข้มแข็งทางเศรษฐกิจและแข่งขันได้อย่างยั่งยืน</p> <p>ยุทธศาสตร์ชาติ 20 ปี : ยุทธศาสตร์ที่ 2 ยุทธศาสตร์ชาติด้านการสร้างความสามารถในการแข่งขัน</p>
3. วัตถุประสงค์ของโครงการ	<ol style="list-style-type: none"> 1. เพื่อเป็นสถานที่ศึกษาเรียนรู้ธรรมชาติและสิ่งแวดล้อม ระบบนิเวศ ป่าชายเลน และเป็นสถานที่ท่องเที่ยวเชิงนิเวศของท้องถิ่นของจังหวัดสุราษฎร์ธานี และจังหวัดอื่น ๆ ในประเทศไทย 2. เพื่อส่งเสริมการท่องเที่ยวเชิงนิเวศป่าชายเลนตำบลลิเล็ด 3. เพื่อสร้างความสมดุลระหว่างการใช้ประโยชน์ป่าชายเลน การอนุรักษ์ พื้นฟู

	การพัฒนาป่าชายเลน และรักษาระบบนิเวศ ป่าชายเลนให้อยู่ในสภาพที่สมบูรณ์ เพื่อการพัฒนาที่ยั่งยืนของท้องถิ่น 4. เพื่อยกระดับการท่องเที่ยวของตำบลลิเล็ดให้มีประสิทธิภาพยิ่งขึ้น
4. ตัวชี้วัดและค่าเป้าหมาย	1. ร้อยละ 70 ของผู้ที่สนใจศึกษา เรียนรู้ ท่องเที่ยวเชิงนิเวศ ป่าชายเลนตำบลลิเล็ด มีความพึงพอใจ 2. ตำบลลิเล็ดมีศูนย์ศึกษาธรรมชาติและการท่องเที่ยวเชิงนิเวศป่าชายเลนเป็นที่รู้จักในจังหวัดสุราษฎร์ธานี จังหวัดใกล้เคียง และระดับประเทศ
4. พื้นที่เป้าหมาย	ตำบลลิเล็ด อำเภอพุนพิน จังหวัดสุราษฎร์ธานี
5. กิจกรรมหลัก	พัฒนาศูนย์ศึกษาธรรมชาติและการท่องเที่ยวเชิงนิเวศป่าชายเลน ตำบลลิเล็ด อำเภอพุนพิน จังหวัดสุราษฎร์ธานี
5.1 กิจกรรมหลักที่ 1 งบประมาณ ผู้รับผิดชอบ หน่วยงานที่เกี่ยวข้อง	1. ก่อสร้างสะพาน คสล. (ทางเดิน) หมู่ที่ 4 ขนาดกว้าง 1.20×800 เมตร หรือมีพื้นที่ไม่น้อยกว่า 960 ตร.ม. จำนวน 1 สาย 2. ก่อสร้างถนนคอนกรีตสายคลองกอ-ห้วยซอ ขนาดผิวจราจรกว้าง 4 เมตร ระยะทาง 1,020 เมตร หนา 0.15 เมตร หรือมีพื้นที่ไม่น้อยกว่า 4,080 ตร.ม. พร้อมลงหินคลุก จำนวน 1 สาย 3. ก่อสร้างถนนคอนกรีตสายบางปอ-บางบุตร ขนาดผิวจราจรกว้าง 4 เมตร ระยะทาง 1,000 เมตร หนา 0.15 เมตร มีพื้นที่ไม่น้อยกว่า 4,000 ตร.ม. พร้อมลงหินคลุก จำนวน 1 สาย 4. ก่อสร้างแพจำหน่ายสินค้าชุมชนบ้านห้วยทรัพย์ ขนาดกว้าง 3 เมตร ยาว 4 เมตร สูง 2.40 เมตร จำนวน 1 แพ 5. การขยายเขตระบบจำหน่ายไฟฟ้า จำนวน 1 หมู่บ้าน จำนวน 10,684,986.65 บาท ที่ทำการปกครองอำเภอพุนพิน องค์การบริหารส่วนตำบลลิเล็ด สถานีพัฒนาทรัพยากรป่าชายเลน ที่ 13
6. หน่วยงานดำเนินงาน	ที่ทำการปกครองอำเภอพุนพิน
7. ระยะเวลาในการดำเนินงาน	ปีงบประมาณ พ.ศ. 2564
8. งบประมาณ	10,684,986.65 บาท
9. ผลผลิต (output)	1. เพิ่มจำนวนนักท่องเที่ยวสูงขึ้น 2. มีสิ่งอำนวยความสะดวกในการเรียนรู้ทางธรรมชาติ 3. ปลูกฝังจิตสำนึกและการอนุรักษ์ป่าชายเลน 4. ส่งเสริมการท่องเที่ยวเชิงนิเวศ
10. ผลที่คาดว่าจะได้รับ (Outcome)	1. อำนวยความสะดวกและเพิ่มประสิทธิภาพการศึกษาระบบนิเวศและการท่องเที่ยวเชิงนิเวศป่าชายเลน ตำบลลิเล็ดได้มาตรฐาน 2. มีประสิทธิภาพในการรองรับนักท่องเที่ยว 3. สามารถยกระดับการท่องเที่ยวให้เป็นที่รู้จักสู่สากล

(Project Brief รายการโครงการ)

การจัดทำแบบสรุปโครงการแบบย่อ (Project Brief) ของทุกโครงการภายใต้งบประมาณของจังหวัด

แบบสรุปโครงการแบบย่อ(Project Brief)

ประเด็นการพัฒนาจังหวัด ที่ 2 การส่งเสริมอุตสาหกรรมบริการและการท่องเที่ยวที่ยั่งยืน

แผนงาน : พัฒนาแหล่งท่องเที่ยวและกิจกรรมการท่องเที่ยวอันเป็นเอกลักษณ์จังหวัดให้ตอบรับกระแสการท่องเที่ยวโลก

หัวข้อ	รายละเอียด
1. ชื่อโครงการ	โครงการพัฒนาแหล่งเรียนรู้ทางประวัติศาสตร์และสิ่งอำนวยความสะดวกโบราณสถาน เขาพระนารายณ์(เขาศรีวิชัย) ตำบลศรีวิชัย อำเภอพนมพิณ จังหวัดสุราษฎร์ธานี
2. ความสำคัญของโครงการ หลักการและเหตุผล	โบราณสถานเขาพระนารายณ์(เขาศรีวิชัย) ตำบลศรีวิชัย อำเภอพนมพิณ จังหวัดสุ ราษฎร์ธานี เป็นแหล่งโบราณคดีสำคัญแห่งหนึ่งของภาคใต้ ดังปรากฏหลักฐาน โบราณวัตถุสถานจำนวนมากบริเวณเขาศรีวิชัยและพื้นที่ราบโดยรอบ ได้แก่เนิน โบราณสถาน ฐานโยนิ ศิวลึงค์ เทวรูปพระวิษณุ ชิ้นส่วนสถาปัตยกรรมหิน เช่น ธรณี ประตู กรอบประตู ฐานเสา เครื่องถ้วยจีน และเครื่องปั้นดินเผาพื้นเมือง รวมทั้งลูกปัด อีกเป็นจำนวนมาก ซึ่งปัจจุบันมีผู้เดินทางมาศึกษาและเรียนรู้วัฒนธรรมทางด้าน ประวัติศาสตร์เป็นจำนวนมาก และกลายเป็นแหล่งท่องเที่ยวเชิงประวัติศาสตร์สำคัญ ของภาคใต้ ดังนั้น ในพื้นที่บริเวณดังกล่าวจำเป็นต้องมีการพัฒนาสิ่งอำนวยความสะดวก เพื่อสร้างความสนใจในการมาท่องเที่ยวอันเป็นเอกลักษณ์จังหวัดให้ตอบรับกระแส การ ท่องเที่ยวโลก อีกทั้งโบราณสถานเขาพระนารายณ์(เขาศรีวิชัย) ต้องมีการปรับปรุง พัฒนาพื้นที่ให้เป็นแหล่งท่องเที่ยวเชิงประวัติศาสตร์ที่สำคัญของประเทศและของโลก
3. วัตถุประสงค์ของโครงการ	1.พัฒนาแหล่งเรียนรู้ทางประวัติศาสตร์ โบราณสถานเขาพระนารายณ์(เขาศรีวิชัย) 2. ปรับปรุงสิ่งอำนวยความสะดวกนักท่องเที่ยวและผู้ที่มาศึกษาเรียนรู้เกี่ยวกับโบราณ สถานเขาพระนารายณ์(เขาศรีวิชัย) 3. ประชาสัมพันธ์แหล่งท่องเที่ยวเชิงประวัติศาสตร์ให้เป็นที่รับรู้ของประเทศและของ โลก
4. ตัวชี้วัดและค่าเป้าหมาย	1.มีนักท่องเที่ยวทั้งชาวไทยและชาวต่างชาติ เพิ่มมากขึ้น ร้อยละ 20 2. มีผู้มาศึกษาประวัติศาสตร์ศรีวิชัยเพิ่มขึ้น ร้อยละ 20 3.นักท่องเที่ยวมีความพึงพอใจในการมาท่องเที่ยวสถานที่ดังกล่าว
4. พื้นที่เป้าหมาย	ตำบลศรีวิชัย อำเภอพนมพิณ จังหวัดสุราษฎร์ธานี
5. กิจกรรมหลัก	พัฒนาแหล่งเรียนรู้ทางประวัติศาสตร์และสิ่งอำนวยความสะดวกโบราณสถานเขาพระ นารายณ์(เขาศรีวิชัย)
5.1 กิจกรรมหลักที่ 1 งบประมาณ ผู้รับผิดชอบ	ก่อสร้างห้องน้ำเพื่อรองรับผู้มาท่องเที่ยวและผู้มาศึกษา 800,000 บาท ที่ทำการปกครองอำเภอพนมพิณ

หน่วยงานที่เกี่ยวข้อง	กรมศิลปากร, องค์การบริหารส่วนตำบลศรีวิชัย
5.2 กิจกรรมหลักที่ 2	ก่อสร้างรั้วเหล็กและทางเดินเพื่อศึกษาเรียนรู้เกี่ยวกับโบราณสถานเขาพระนารายณ์ (เขาศรีวิชัย)
งบประมาณ	1,000,000 บาท
ผู้รับผิดชอบ	ที่ทำการปกครองอำเภอพุนพิน
หน่วยงานที่เกี่ยวข้อง	กรมศิลปากร, องค์การบริหารส่วนตำบลศรีวิชัย
5.3 กิจกรรมหลักที่ 3	ก่อสร้างป้ายประชาสัมพันธ์แห่งท่องเที่ยวและเรียนรู้เชิงประวัติศาสตร์โบราณสถานเขาพระนารายณ์(เขาศรีวิชัย)
งบประมาณ	500,000 บาท
ผู้รับผิดชอบ	ที่ทำการปกครองอำเภอพุนพิน
หน่วยงานที่เกี่ยวข้อง	กรมศิลปากร, องค์การบริหารส่วนตำบลศรีวิชัย
5.4 กิจกรรมหลักที่ 4	ก่อสร้างป้ายสื่อความหมาย อธิบายสถานที่ ประวัติศาสตร์ ความเป็นมาและโบราณวัตถุต่างๆ ของโบราณสถานเขาพระนารายณ์(เขาศรีวิชัย)
งบประมาณ	500,000 บาท
ผู้รับผิดชอบ	ที่ทำการปกครองอำเภอพุนพิน
หน่วยงานที่เกี่ยวข้อง	กรมศิลปากร, องค์การบริหารส่วนตำบลศรีวิชัย
5.5 กิจกรรมหลักที่ 5	ก่อสร้างและปรับปรุงภูมิทัศน์บริเวณทางขึ้นเขาพระนารายณ์(เขาศรีวิชัย)
งบประมาณ	1,000,000 บาท
ผู้รับผิดชอบ	ที่ทำการปกครองอำเภอพุนพิน
หน่วยงานที่เกี่ยวข้อง	กรมศิลปากร, องค์การบริหารส่วนตำบลศรีวิชัย
5.6 กิจกรรมหลักที่ 6	ก่อสร้างป้ายโบราณสถานเขาพระนารายณ์ (เขาศรีวิชัย)
งบประมาณ	1,500,000 บาท
ผู้รับผิดชอบ	ที่ทำการปกครองอำเภอพุนพิน
หน่วยงานที่เกี่ยวข้อง	กรมศิลปากร, องค์การบริหารส่วนตำบลศรีวิชัย
5.7 กิจกรรมหลักที่ 7	ก่อสร้างซุ้มประตูเข้าโบราณสถานเขาพระนารายณ์ (เขาศรีวิชัย)
งบประมาณ	1,000,000 บาท
ผู้รับผิดชอบ	ที่ทำการปกครองอำเภอพุนพิน
หน่วยงานที่เกี่ยวข้อง	กรมศิลปากร, องค์การบริหารส่วนตำบลศรีวิชัย
6. หน่วยงานดำเนินงาน	ที่ทำการปกครองอำเภอพุนพิน
7. ระยะเวลาในการดำเนินงาน	ปีงบประมาณ พ.ศ. 2564
8. งบประมาณ	6,300,000 บาท
9. ผลผลิต (output)	1.เป็นแหล่งเรียนรู้ทางประวัติศาสตร์และสิ่งอำนวยความสะดวกโบราณสถานเขาพระนารายณ์(เขาศรีวิชัย) 2. มีสิ่งอำนวยความสะดวกในการศึกษาประวัติศาสตร์โบราณสถาน

10. ผลที่คาดว่าจะได้รับ (Outcome)	<ol style="list-style-type: none">1. จำนวนนักท่องเที่ยวเพิ่มมากขึ้น2. มีผู้มาศึกษาประวัติศาสตร์ศรีวิชัย3. นักท่องเที่ยวมีความพึงพอใจในการมาท่องเที่ยวสถานที่ดังกล่าว
--------------------------------------	--

(Project Brief รายการโครงการ)

การจัดทำแบบสรุปโครงการแบบย่อ (Project Brief) ของทุกโครงการภายใต้งบประมาณของจังหวัด

แบบสรุปโครงการแบบย่อ(Project Brief)

ประเด็นการพัฒนาจังหวัด ที่ 2 การส่งเสริมอุตสาหกรรมบริการและการท่องเที่ยวที่ยั่งยืน

แผนงาน : พัฒนาแหล่งท่องเที่ยวและกิจกรรมการท่องเที่ยวอันเป็นเอกลักษณ์จังหวัดให้ตอบรับกระแสการท่องเที่ยวโลก

หัวข้อ	รายละเอียด
1. ชื่อโครงการ	โครงการพัฒนาแหล่งท่องเที่ยวหอน้ำเสาแตก หมู่ที่ 1 บ้านเกาะยวน
2. ความสำคัญของโครงการ หลักการและเหตุผล	พื้นที่ตำบลท่ากระดาน หมู่ที่ 1บ้านเกาะยวน มีแหล่งธรรมชาติที่มีเนื้อที่โดยประมาณ 128 ไร่ คือ หอน้ำเสาแตก โดยหอน้ำเสาแตกได้รับการพัฒนาจากเงินงบประมาณของกรมชลประทานแล้วในการดำเนินการโครงการแก้มลิงเพื่อใช้ในการอุปโภค – บริโภค และเพื่อการเกษตร ซึ่งจากสถานที่ดังกล่าวนี้ ทางองค์การบริหารส่วนตำบลท่ากระดานเล็งเห็นว่านอกจากพื้นที่ในหอน้ำเสาแตกจะเป็นแหล่งเก็บน้ำทางการเกษตรแล้ว ยังสามารถพัฒนาเป็นแหล่งท่องเที่ยวได้ เพราะเป็นพื้นที่ที่มีความอุดมสมบูรณ์ทางทรัพยากรธรรมชาติ มีแหล่งเรียนรู้ด้านเศรษฐกิจพอเพียงที่บุคคลทั่วไปสามารถนำไปเป็นแบบอย่างได้ และถ้าหากได้รับการพัฒนาและปรับปรุงให้ได้มาตรฐาน สามารถรองรับนักท่องเที่ยว ทั้งในพื้นที่และบริเวณใกล้เคียงได้อย่างมาก แต่ปัจจุบันนี้หอน้ำเสาแตกยังขาดการดูแลรักษาและสิ่งอำนวยความสะดวกให้แก่ประชาชนที่เข้ามาท่องเที่ยว ทำให้ยังไม่เป็นที่สนใจของนักท่องเที่ยว ซึ่งในการดำเนินการก่อสร้างนั้นต้องใช้งบประมาณที่ค่อนข้างสูง และองค์การบริหารส่วนตำบลท่ากระดาน ก็ยังมีภารกิจอีกมากมายที่จะต้องดำเนินการจึงจำเป็นต้องในการขอรับสนับสนุนงบประมาณ เพื่อดำเนินโครงการดังกล่าวให้สำเร็จลุล่วงเพื่อประโยชน์ของประชาชนขององค์การบริหารส่วนตำบลท่ากระดานจึงเห็นว่าการจัดหางบประมาณเพิ่มเติมเพื่อดำเนินการในโครงการพัฒนาแหล่งท่องเที่ยวโดยเฉพาะ จำเป็นต้องจัดทำโดยการขอสนับสนุนจากหน่วยงานที่เกี่ยวข้องจึงได้จัดทำและเสนอโครงการพัฒนาแหล่งท่องเที่ยวหอน้ำเสาแตก หมู่ที่ 1 บ้านเกาะยวน ตำบลท่ากระดาน อำเภอคีรีรัฐนิคม จังหวัดสุราษฎร์ธานี เพื่อจะได้มีสถานที่รองรับนักท่องเที่ยวที่มีคุณภาพอย่างยั่งยืน
3. วัตถุประสงค์ของโครงการ	1.เพื่อพัฒนาหอน้ำเสาแตกให้เป็นแหล่งท่องเที่ยวเชิงอนุรักษ์ ประจำตำบลท่ากระดาน 2.เพื่อส่งเสริมให้เกิดการท่องเที่ยว 3.เพื่อเพิ่มศักยภาพด้านการบริการประชาชน และนักท่องเที่ยว 4.เพื่อเป็นการเปิดยุทธศาสตร์การท่องเที่ยวของตำบลให้เป็นเครือข่ายทั้งในระดับอำเภอ และจังหวัด 5.เพื่อเป็นการสร้างจิตสำนึกให้กับประชาชนในท้องถิ่นให้มีความรักความภาคภูมิใจและผูกพันและรักธรรมชาติ
4. ตัวชี้วัดและค่าเป้าหมาย	ร้อยละ 70 ของประชาชนในพื้นที่มีรายได้เพิ่มขึ้น ร้อยละ 80 ของนักท่องเที่ยวมีความพึงพอใจ
4. พื้นที่เป้าหมาย	หมู่ที่ 1 บ้านเกาะยวน ตำบลท่ากระดาน อำเภอคีรีรัฐนิคม จังหวัดสุราษฎร์ธานี
5. กิจกรรมหลัก	การปรับปรุงภูมิทัศน์หอน้ำเสาแตกและการสร้างจุดสนใจ (แลนด์มาร์ก)

5.1 กิจกรรมหลักที่ 1 งบประมาณ ผู้รับผิดชอบ หน่วยงานที่ เกี่ยวข้อง	การปรับภูมิทัศน์หอนาฬิกาแยก 2,980,000 บาท ที่ทำการปกครองอำเภอคีรีรัฐนิคม องค์การบริหารส่วนตำบลท่ากระดาน
5.2 กิจกรรมหลักที่ 2 งบประมาณ ผู้รับผิดชอบ หน่วยงานที่ เกี่ยวข้อง	การสร้างจุดสนใจ (แลนด์มาร์ก) 400,000 บาท ที่ทำการปกครองอำเภอคีรีรัฐนิคม องค์การบริหารส่วนตำบลท่ากระดาน
6. หน่วยงานดำเนินงาน	ที่ทำการปกครองอำเภอคีรีรัฐนิคม
7. ระยะเวลาในการ ดำเนินงาน	ต.ค. 63 – ก.ย. 64
8. งบประมาณ	3,380,000 บาท งบประมาณของจังหวัด
9. ผลผลิต (output)	หอนาฬิกาแยกเป็นแหล่งท่องเที่ยวแห่งใหม่ที่ดึงดูดนักท่องเที่ยว และเป็นแหล่งการสร้างรายได้ให้ ชุมชน
10. ผลที่คาดว่าจะได้รับ (Outcome)	ร้อยละ 80 ของนักท่องเที่ยวมีความพึงพอใจ และร้อยละ 80 ของประชาชนโดยรอบมีรายได้เพิ่มขึ้น

การจัดทำแบบสรุปโครงการแบบย่อ (Project Brief) ของทุกโครงการภายใต้งบประมาณของจังหวัด

แบบสรุปโครงการแบบย่อ (Project Brief)

ประเด็นการพัฒนาจังหวัด การส่งเสริมอุตสาหกรรมบริการและการท่องเที่ยวที่ยั่งยืน

แผนงาน พัฒนาแหล่งท่องเที่ยวและกิจกรรมการท่องเที่ยวอันเป็นเอกลักษณ์จังหวัดให้ตอบรับกระแสการท่องเที่ยวโลก

หัวข้อ	รายละเอียด
1. ชื่อโครงการ	โครงการส่งเสริมการท่องเที่ยวในพื้นที่โครงการอนุรักษ์พันธุกรรมพืช อันเนื่องมาจากพระราชดำริ
2. ความสำคัญของโครงการ หลักการและเหตุผล	ยุทธศาสตร์จังหวัดสุราษฎร์ธานี ประเด็น การส่งเสริมอุตสาหกรรมบริการและการท่องเที่ยวที่ยั่งยืน และนโยบายนายกรัฐมนตรี พลเอกประยุทธ์ จันทร์โอชาการปกป้องเขตอุทยานพระมหากษัตริย์ ตลอดจนเผยแพร่ความรู้ความเข้าใจที่ถูกต้องและเป็นจริงเกี่ยวกับสถาบันพระมหากษัตริย์และพระราชกรณียกิจเพื่อประชาชน ทั้งสนับสนุนโครงการทั้งหลายอันเนื่องมาจากพระราชดำริ ส่งเสริมให้เจ้าหน้าที่ สถานศึกษา ตลอดจนหน่วยงานทั้งหลายของรัฐเรียนรู้และเข้าใจหลักการทรงงาน สามารถนำหลักดังกล่าวมาประยุกต์ใช้ในการปฏิบัติราชการและการพัฒนา ตลอดจนเร่งขยายผลตามโครงการและแบบอย่าง
3. วัตถุประสงค์ของโครงการ	1. เพื่ออนุรักษ์และปลูกรักษาพันธุกรรมพืชท้องถิ่นและพืชพันธุ์ดีของจังหวัดภาคใต้และของประเทศ 2. เพื่อพัฒนาปรับปรุงสิ่งที่เป็นสำหรับการใช้ประโยชน์ในพื้นที่โครงการพระราชดำริ 3. เพื่อพัฒนาให้เป็นแหล่งท่องเที่ยวเชิงอนุรักษ์ของจังหวัดสุราษฎร์ธานี
4. ตัวชี้วัดและค่าเป้าหมาย	1. โครงการพระราชดำรินในพื้นที่ ที่ได้มีการพัฒนาปรับปรุงให้มีความสมบูรณ์ 2. ร้อยละที่เพิ่มขึ้นของประชาชนจากการเข้าเยี่ยมชมเพื่อศึกษาหาความรู้ตามแนวพระราชดำริ 75
4. พื้นที่เป้าหมาย	โครงการอนุรักษ์พันธุกรรมพืช อันเนื่องมาจากพระราชดำริ สมเด็จพระเทพรัตนราชสุดาฯ สยามบรมราชกุมารี บ้านทุ่งตาหนอน อ.พนม จ.สุราษฎร์ธานี
5. กิจกรรมหลัก	ระบุแนวทางและวิธีการดำเนินงานที่เป็นกิจกรรมหลักที่ส่งผลให้โครงการบรรลุวัตถุประสงค์
5.1 กิจกรรมหลักที่ 1	ก่อสร้างทางเดินคอนกรีตเสริมเหล็ก เพื่อเป็นเส้นทางศึกษาทรัพยากรภายในพื้นที่โครงการอนุรักษ์พันธุกรรมพืช ผิวทางกว้าง 2.00 เมตร ยาว 2,000 เมตร หนา 0.125 เมตร หรือมีพื้นที่ไม่น้อยกว่า 4,000 ตารางเมตร รายละเอียดตามแบบแปลน 2,200,000 บาท
งบประมาณ	สำนักงานโยธาธิการและผังเมืองจังหวัดสุราษฎร์ธานี
ผู้รับผิดชอบ	อำเภอพนม, องค์การบริหารส่วนจังหวัดสุราษฎร์ธานี

หัวข้อ	รายละเอียด
หน่วยงานที่เกี่ยวข้อง	
5.2 กิจกรรมหลักที่ 2	ก่อสร้างสะพานคนเดิน คอนกรีตเสริมเหล็ก กว้าง 2.50 เมตร ยาว 9.00 เมตร จำนวน 2 แห่ง และยาว 6.00 เมตร จำนวน 1 แห่ง รายละเอียดตามแบบแปลน 600,000 บาท
งบประมาณ ผู้รับผิดชอบ หน่วยงานที่เกี่ยวข้อง	สำนักงานโยธาธิการและผังเมืองจังหวัดสุราษฎร์ธานี อำเภอพนม, องค์การบริหารส่วนจังหวัดสุราษฎร์ธานี
5.3 กิจกรรมหลักที่ 3	ก่อสร้างป้ายชื่อโครงการ “โครงการอนุรักษ์พันธุกรรมพืชอันเนื่องมาจากพระราชดำริ สมเด็จพระเทพรัตนราชสุดาฯ สยามบรมราชกุมารี” แบบปูนปั้นลายไม้ธรรมชาติ จำนวน 2 แห่ง รายละเอียดตามแบบแปลน 300,000 บาท
งบประมาณ ผู้รับผิดชอบ หน่วยงานที่เกี่ยวข้อง	สำนักงานโยธาธิการและผังเมืองจังหวัดสุราษฎร์ธานี อำเภอพนม, องค์การบริหารส่วนจังหวัดสุราษฎร์ธานี
5.4 กิจกรรมหลักที่ 4	ก่อสร้างศาลาเรียนรู้ทรัพยากรภายในแปลงพรรณไม้ต่างๆ จำนวน 10 แห่ง ขนาดพื้นที่ไม่น้อยกว่าแห่งละ 9.00 ตารางเมตร รายละเอียดตามแบบแปลน 500,000 บาท
งบประมาณ ผู้รับผิดชอบ หน่วยงานที่เกี่ยวข้อง	สำนักงานโยธาธิการและผังเมืองจังหวัดสุราษฎร์ธานี อำเภอพนม, องค์การบริหารส่วนจังหวัดสุราษฎร์ธานี
6. หน่วยงานดำเนินงาน	สำนักงานโยธาธิการและผังเมืองจังหวัดสุราษฎร์ธานี
7. ระยะเวลาในการดำเนินงาน	ปีงบประมาณ พ.ศ.2564
8. งบประมาณ	3,600,000 บาท
9. ผลผลิต (output)	1. ทางเดินคอนกรีตเสริมเหล็ก เพื่อเป็นเส้นทางศึกษาทรัพยากรภายในพื้นที่โครงการอนุรักษ์พันธุกรรมพืช ผิวทางกว้าง 2.00 เมตร ยาว 2,000 เมตร หนา 0.125 เมตร หรือมีพื้นที่ไม่น้อยกว่า 4,000 ตารางเมตร 2. สะพานคนเดิน คอนกรีตเสริมเหล็ก กว้าง 2.50 เมตร ยาว 9.00 เมตร จำนวน 2 แห่ง และยาว 6.00 เมตร จำนวน 1 แห่ง 3. ป้ายชื่อโครงการ “โครงการอนุรักษ์พันธุกรรมพืชอันเนื่องมาจากพระราชดำริ สมเด็จพระเทพรัตนราชสุดาฯ สยามบรมราชกุมารี” แบบปูนปั้นลายไม้ธรรมชาติ จำนวน 2 แห่ง 4. ศาลาเรียนรู้ทรัพยากรภายในแปลงพรรณไม้ต่างๆ จำนวน 10 แห่ง ขนาดพื้นที่ไม่น้อยกว่าแห่งละ 9.00 ตารางเมตร
10. ผลที่คาดว่าจะได้รับ (Outcome)	1. เด็ก เยาวชน นักเรียน นักศึกษา หน่วยงานต่างๆ และประชาชนทั่วไป ได้ใช้เป็นแหล่งศึกษาเรียนรู้ และร่วมกันอนุรักษ์ทรัพยากรธรรมชาติ เช่น พันธุ์ไม้ดอกไม้ประดับ ไม้พื้นเมืองและอื่นๆ ที่หาได้ยาก

หัวข้อ	รายละเอียด
	<p>2. พสกนิกรทุกหมู่เหล่าซาบซึ้งในพระมหากรุณาธิคุณที่ พระบาทสมเด็จพระเจ้าอยู่หัว และพระบรมวงศานุวงศ์ทรงมีความสนใจ และห่วงใย ต่อความเป็นอยู่ของพสกนิกรชาวไทยและทรัพยากรท้องถิ่นที่มีอยู่</p>

(Project Brief รายการโครงการ)

การกรจัดทำแบบสรุปโครงการแบบย่อ (Project idea) ของทุกโครงการภายใต้งบประมาณของจังหวัด

แบบสรุปโครงการแบบย่อ (Project idea)

ประเด็นการพัฒนาจังหวัด การส่งเสริมอุตสาหกรรมบริการและการท่องเที่ยวที่ยั่งยืน

แผนงานที่ 2.1.1 พัฒนาแหล่งท่องเที่ยวและกิจกรรมการท่องเที่ยวอันเป็นเอกลักษณ์จังหวัดให้ตอบรับกระแสการท่องเที่ยวโลก

หัวข้อ	รายละเอียด
1. ชื่อโครงการ	พัฒนาเส้นทางแหล่งท่องเที่ยวน้ำตกคลองพา อุทยานแห่งชาติแก่งกรุง
2. ความสำคัญของโครงการ หลักการ และเหตุผล	<p>อุทยานแห่งชาติแก่งกรุง เป็นหนึ่งในพื้นที่อนุรักษ์ของกลุ่มป่าคลองแสง – เขาสก ซึ่งรวมกันเป็นป่าดิบชื้นผืนใหญ่ที่สุดและมีความสำคัญของภาคใต้ เป็นอุทยานแห่งชาติลำดับที่ 69 ของประเทศไทย มีเนื้อที่ประมาณ 338,125 ไร่ หรือประมาณ 541 ตารางกิโลเมตร เป็นพื้นที่ป่าที่อุดมสมบูรณ์ มีความหลากหลายทางชีวภาพสูง เป็นแหล่งรวมพันธุกรรมของพันธุ์พืชหายากเฉพาะถิ่น โดยเฉพาะอย่างยิ่งคือ ไม้หลุมพอง ซึ่งเป็นไม้มีค่าหายากของภาคใต้ และพันธุ์สัตว์ป่าสำคัญหลายชนิด โดยเฉพาะสมเสร็จ เสือดาว เสือลายเมฆ กระต๊อง ฯลฯ อีกทั้งยังเป็นป่าต้นน้ำที่สำคัญของแม่น้ำถึง 2 สาย คือแม่น้ำตาปี กับแม่น้ำหลังสวน ซึ่งโดยสืบเนื่องจากความสำคัญด้านป่าต้นน้ำนี้เอง ทำให้อุทยานแห่งชาติแก่งกรุง มีแหล่งท่องเที่ยวที่สวยงามหลายแห่ง โดยเฉพาะน้ำตกคลองพา ที่ตั้งอยู่ในท้องที่ตำบลคลองพา อำเภอท่าชนะ ซึ่งเป็นน้ำตกที่มีความสวยงาม มีศักยภาพในการพัฒนาเป็นแหล่งท่องเที่ยวที่สามารถสร้างความประทับใจแก่นักท่องเที่ยวได้เป็นอย่างดี อันจะนำไปสู่การสร้างงาน สร้างรายได้ และลดความขัดแย้งระหว่างอุทยานแห่งชาติแก่งกรุงเองกับชุมชนในท้องที่อีกด้วย แต่เนื่องจากในปัจจุบันประสบปัญหาเส้นทางจากถนนสายหลักเข้าสู่ตัวน้ำตกคลองพา มีสภาพเป็นดินบดอัด โดนน้ำกัดเซาะพังทลายเป็นหลุมเป็นบ่อ ยิ่งในฤดูฝนมีความยากลำบากและอันตรายในการเดินทาง ทั้งการปฏิบัติงานของเจ้าหน้าที่ในการคุ้มครองพื้นที่ และการอำนวยความสะดวกแก่นักท่องเที่ยว รวมถึงการเดินทางสัญจรของราษฎรในท้องที่ ดังนั้น อุทยานแห่งชาติแก่งกรุงจึงจัดทำโครงการพัฒนาเส้นทางแหล่งท่องเที่ยวที่สวยงาม เพื่อยกระดับการเดินทางเข้าสู่แหล่งท่องเที่ยวให้มีความสะดวกและปลอดภัยแก่นักท่องเที่ยว อีกทั้งเพิ่มประสิทธิภาพในการลาดตระเวนพื้นที่ของเจ้าหน้าที่ให้มีความรวดเร็วยิ่งขึ้นต่อไป</p>
3. วัตถุประสงค์ของโครงการ	<p>3.1 เพื่อให้การเดินทางของนักท่องเที่ยวและการเดินทางสัญจรไปมาของราษฎรในชุมชนท้องที่ ได้รับความสะดวกและปลอดภัย</p> <p>3.2 เพื่อเพิ่มประสิทธิภาพการลาดตระเวนและอำนวยความสะดวกแก่นักท่องเที่ยวของเจ้าหน้าที่อุทยานแห่งชาติแก่งกรุง</p>

หัวข้อ	รายละเอียด
4. ตัวชี้วัดและค่าเป้าหมาย	<p>4.1 เจริญปริมาณ</p> <p>1. แหล่งท่องเที่ยวระดับจังหวัดได้รับการพัฒนาเส้นทางเดินทาง จำนวน 1 แห่ง</p> <p>2. จำนวนนักท่องเที่ยวเข้ามาใช้บริการเพิ่มขึ้นร้อยละ 30</p> <p>4.2 เจริญคุณภาพ ร้อยละความพึงพอใจของนักท่องเที่ยวที่เข้ามาใช้บริการเพิ่มขึ้นร้อยละ 30</p>
5. พื้นที่เป้าหมาย	บ้านสามแยกอินทรีทอง หมู่ที่ 9 ตำบลคลองพา อำเภอนาทม จังหวัดสุราษฎร์ธานี (หน่วย กก.4 น้ำตกคลองพา - เนินราโพ)
6. กิจกรรมหลัก	
<p>6.1 กิจกรรมหลักที่ 1</p> <p>งบประมาณ</p> <p>ผู้รับผิดชอบ</p> <p>หน่วยงานที่เกี่ยวข้อง</p>	<p>1. กิจกรรมพัฒนาเส้นทางเดินทาง</p> <p>1.1 โครงการก่อสร้างถนนคอนกรีตเสริมเหล็กสายในหุบ (หน่วย กก.4 น้ำตกคลองพา - เนินราโพ)</p> <p>งบประมาณ 7,880,000 บาท (เจ็ดล้านแปดแสนแปดหมื่นบาท) งบประมาณปี 2564 (1 ต.ค.63 – 30 ก.ย.64)</p> <p>อุทยานแห่งชาติแก่งกรุง</p>
7. หน่วยงานดำเนินงาน	อุทยานแห่งชาติแก่งกรุง
8. ระยะเวลาในการดำเนินงาน	ปีงบประมาณ 2564 (ตุลาคม 2563 – 30 กันยายน 2564)
9. งบประมาณ	7,880,000 บาท (เจ็ดล้านแปดแสนแปดหมื่นบาทถ้วน) ถนนคอนกรีตเสริมเหล็ก งบประมาณ 7,880,000 บาท
10. ผลผลิต (output)	<p>10.1 มีเส้นทางเดินทางที่สะดวกและปลอดภัยเข้าสู่แหล่งท่องเที่ยว น้ำตกคลองพา ของนักท่องเที่ยวรวมถึงราษฎรในชุมชนท้องที่ในการสัญจรไปมา</p> <p>10.2 น้ำตกคลองพาเป็นแหล่งท่องเที่ยวที่เป็นที่รู้จักของจังหวัดสุราษฎร์ธานี</p>
11. ผลที่คาดว่าจะได้รับ (Outcome)	<p>11.1 อุทยานแห่งชาติแก่งกรุงมีแหล่งท่องเที่ยวที่เป็นที่รู้จัก การเดินทางสะดวก ปลอดภัย</p> <p>11.2 อุทยานแห่งชาติแก่งกรุงมีประสิทธิภาพในการลาดตระเวนป้องกันพื้นที่ และอำนวยความสะดวกแก่นักท่องเที่ยว</p>

การจัดทำแบบสรุปโครงการแบบย่อ (Project Brief) ของทุกโครงการภายใต้งบประมาณของจังหวัด

แบบสรุปโครงการแบบย่อ (Project Brief)

ประเด็นการพัฒนาจังหวัด/กลุ่มจังหวัด การส่งเสริมอุตสาหกรรมบริการและการท่องเที่ยวที่ยั่งยืน

แผนงาน พัฒนาแหล่งท่องเที่ยวและกิจกรรมการท่องเที่ยวอันเป็นเอกลักษณ์จังหวัดให้ต้อนรับกระแสการท่องเที่ยว

หัวข้อ	รายละเอียด
1. ชื่อโครงการ	อนุรักษ์มรดกไทยและส่งเสริมการท่องเที่ยวเชิงวัฒนธรรมประวัติศาสตร์จังหวัดสุราษฎร์ธานี
2. ความสำคัญของโครงการ หลักการและเหตุผล	<p>สมเด็จพระกนิษฐาธิราชเจ้า กรมสมเด็จพระเทพรัตนราชสุดาฯ สยามบรมราชกุมารี ทรงมีคุณูปการต่อทางด้านศิลปวัฒนธรรมและการอนุรักษ์มรดกศิลปวัฒนธรรมอย่างอเนกอนันต์ตลอดมา รัฐบาลมีความซาบซึ้งในพระกรุณาธิคุณและตระหนักในคุณค่าความสำคัญของการผดุงรักษา สร้างสรรค์ พัฒนา และสืบทอดมรดกศิลปะ วัฒนธรรมของชาติ คณะรัฐมนตรีจึงได้มีมติเมื่อวันที่ 26 กุมภาพันธ์ 2528 กำหนดให้วันที่ 2 เมษายนของทุกปี ซึ่งเป็นวันคล้ายวันพระราชสมภพในสมเด็จพระกนิษฐาธิราชเจ้า กรมสมเด็จพระเทพรัตนราชสุดาฯ สยามบรมราชกุมารี เป็นวันอนุรักษ์มรดกไทย เพื่อเป็นการเทิดพระเกียรติสมเด็จพระกนิษฐาธิราชเจ้า กรมสมเด็จพระเทพรัตนราชสุดาฯ สยามบรมราชกุมารี ในฐานะที่พระองค์ทรงพระกรุณาอุปถัมภ์บำรุงกิจการด้านศิลปวัฒนธรรมของชาติไทยอย่างอเนกอนันต์ตลอดมา และรณรงค์สร้างความเข้าใจ ความสำนึกและหวงแหนในมรดกศิลปวัฒนธรรมของชาติ ตลอดจนแสดงออกถึงเกียรติภูมิและเอกลักษณ์ของความเป็นชาติไทย</p> <p>นโยบายรัฐบาล การทำนุบำรุงศาสนา ศิลปะและวัฒนธรรม ให้ส่งเสริมวัฒนธรรมและเอกลักษณ์ของชาติโดยอนุรักษ์ ฟื้นฟูและเผยแพร่ประวัติศาสตร์ วัฒนธรรม ขนบธรรมเนียม ศิลปะ ประเพณี ภูมิปัญญา ภาษาไทย และภาษาถิ่นที่มีอัตลักษณ์และความหลากหลายผ่านช่องทางต่าง ๆ เพื่อให้เกิดความภาคภูมิใจในเอกลักษณ์ของชาติ พร้อมทั้งสนับสนุนการสร้างสรรคศิลปวัฒนธรรมและภูมิปัญญาไทยเพื่อกระตุ้นกระแสนิยมวัฒนธรรมไทย พัฒนาต่อยอดและสร้างมูลค่าเพิ่มในภาคธุรกิจและอุตสาหกรรมอย่างเหมาะสม ปลูกฝังค่านิยมและวัฒนธรรมที่ดีทั้งด้านคุณธรรมจริยธรรม กตัญญู ความซื่อสัตย์ การมีวินัย เคารพ</p>

	<p>กฎหมาย มีจิตสาธารณะและการมีส่วนร่วมทำประโยชน์ให้ประเทศและเป็นพลเมืองที่ดีโดยส่งเสริมให้สถาบันการศึกษาภาคประชาสังคมและชุมชนเป็นฐานในการบ่มเพาะส่งเสริมให้ภาคเอกชนดำเนินธุรกิจอย่างมีธรรมาภิบาลให้สื่อมีบทบาทกระตุ้นและสร้างความตระหนักในค่านิยมที่ดีรวมถึงผลิตสื่อที่มีคุณภาพและมีความรับผิดชอบและเปิดพื้นที่สาธารณะให้ประชาชนได้แสดงออกอย่างสร้างสรรค์</p>
<p>3. วัตถุประสงค์ของโครงการ</p>	<ol style="list-style-type: none"> 1. เพื่อเทิดพระเกียรติสมเด็จพระกนิษฐาธิราชเจ้า กรมสมเด็จพระเทพรัตนราชสุดาฯ สยามบรมราชกุมารี ในฐานะที่ทรงเป็นองค์อุปถัมภ์การอนุรักษ์มรดกไทย และส่งเสริมทำนุบำรุงการดำเนินงานที่เกี่ยวข้องกับศิลปวัฒนธรรมของชาติ 2. เพื่อเผยแพร่ เสริมสร้างความรู้ ความเข้าใจ ส่งเสริมให้ประชาชนเห็นคุณค่าความสำคัญและเกิดการศึกษามรดกศิลปะ วัฒนธรรมของชาติ และก่อให้เกิดความภาคภูมิใจในมรดกทางวัฒนธรรมอันเป็นเอกลักษณ์ของชาติ 3. เพื่อกระตุ้นให้ประชาชนตระหนักถึงคุณค่าความสำคัญของศิลปวัฒนธรรมของชาติในด้านการแสดงนาฏศิลป์ ดนตรีที่บรรพบุรุษได้เพียรพยายามสร้างสรรค์ อนุรักษ์ และสืบทอดต่อกันมาจนถึงปัจจุบัน 4. เพื่อให้ประชาชน หน่วยงานภาครัฐและเอกชนมีส่วนร่วมในการปกป้องดูแล ตลอดจนบำรุงรักษาโบราณสถาน โบราณวัตถุ และแหล่งโบราณคดีซึ่งเป็นมรดกศิลปวัฒนธรรมของชาติให้คงอยู่สืบไป
<p>4. ตัวชี้วัดและค่าเป้าหมาย</p>	<p>เป้าหมาย</p> <p>เด็ก เยาวชน ประชาชน หน่วยงานทุกภาคส่วน นักท่องเที่ยวชาวไทย นักท่องเที่ยวต่างประเทศ</p> <p>ตัวชี้วัด</p> <ol style="list-style-type: none"> 1. เด็ก เยาวชน และประชาชน เข้าร่วมกิจกรรม 1,000 คน 2. การจำหน่าย/สถิติผลิตภัณฑ์ของชุมชนคุณธรรม 19 อำเภอ ในจังหวัดสุราษฎร์ธานี 3. การแข่งขันการแสดงศิลปะการแสดงมโนราห์, หนังตะลุง, ศิลปินพื้นบ้าน
<p>5. พื้นที่เป้าหมาย</p>	<ol style="list-style-type: none"> 1. บริเวณเกาะลำพู่ อำเภอเมืองสุราษฎร์ธานี จังหวัดสุราษฎร์ธานี 2. งานสมุยเฟสติวัล อำเภอเกาะสมุย จังหวัดสุราษฎร์ธานี

6. กิจกรรมที่สำคัญของโครงการ	<ol style="list-style-type: none"> 1. พิธีถวายราชสักการะสมเด็จพระกนิษฐาธิราชเจ้า กรมสมเด็จพระเทพรัตนราชสุดาฯ สยามบรมราชกุมารี 2. การจัดนิทรรศการเฉลิมพระเกียรติฯ 3. การแข่งขันมโนราห์และหนังตะลุง 4. การแสดงศิลปพื้นบ้าน 5. การสาธิต/จำหน่ายผลิตภัณฑ์ของชุมชนคุณธรรมจาก 19 อำเภอ 6. การแสดงโขนเฉลิมพระเกียรติฯ 7. การบรรเลงดนตรีซิมโฟนีออเคสตรา 8. กิจกรรมประชาสัมพันธ์การท่องเที่ยวจังหวัดสุราษฎร์ธานี
7. หน่วยงานดำเนินงาน	<p>สำนักงานวัฒนธรรมจังหวัดสุราษฎร์ธานี สำนักงานประชาสัมพันธ์จังหวัดสุราษฎร์ธานี</p>
8. ระยะเวลาในการดำเนินงาน	ตุลาคม 2563 - กันยายน 2564
9. งบประมาณ	5,200,000 บาท
10. ผลผลิต (Output)	เด็ก เยาวชน ประชาชน หน่วยงานทุกภาคส่วน นักท่องเที่ยวชาวไทย และชาวต่างประเทศ เข้าร่วมกิจกรรม
11. ผลที่คาดว่าจะได้รับ (Outcome)	ผู้ร่วมกิจกรรมตระหนักในพระมหากรุณาธิคุณของสมเด็จพระกนิษฐาธิราชเจ้า กรมสมเด็จพระเทพรัตนราชสุดาฯ สยามบรมราชกุมารี และเห็นคุณค่ามรดกทางศิลปวัฒนธรรมของชาติ รวมทั้งมีส่วนร่วมในการทำนุบำรุงรักษาหวงแหนมรดกทางวัฒนธรรมและประเพณีท้องถิ่นของตนเอง

การจัดทำแบบสรุปโครงการแบบย่อ (Project Brief) ของทุกโครงการภายใต้งบประมาณของจังหวัด

แบบสรุปโครงการแบบย่อ (Project Brief)

ประเด็นการพัฒนาจังหวัด/กลุ่มจังหวัด การส่งเสริมอุตสาหกรรมบริการและการท่องเที่ยวที่ยั่งยืน

แผนงาน พัฒนาแหล่งท่องเที่ยวและกิจกรรมการท่องเที่ยวอันเป็นเอกลักษณ์จังหวัดให้ต้อนรับกระแสการท่องเที่ยว

หัวข้อ	รายละเอียด
1. ชื่อโครงการ	โครงการเพิ่มศักยภาพการบริหารจัดการและประชาสัมพันธ์การท่องเที่ยวชุมชนอย่างยั่งยืน
2. ความสำคัญของโครงการ หลักการ และเหตุผล	จังหวัดสุราษฎร์ธานีมีแหล่งท่องเที่ยวโดยชุมชนหลายแห่งที่มีการผสมผสานแหล่งท่องเที่ยวในหลายประเภท เช่น บ้านถ้ำผิง ลีเล็ดบางใบไม้ บ้านยวนสาว บ้านช่องช้าง บึงขุนทะเล คลองยัน บ้านบางโพธิ์ บ้านพุมเรียง บ้านนางกำ ถ้ำสิงขร คลองน้อย ท่าฉาง เลม็ด และ ค่าย 357 ทั้งหมดใช้รูปแบบการท่องเที่ยวโดยชุมชน (Community Based Tourism) เป็นการท่องเที่ยวที่คำนึงถึงความยั่งยืนของสิ่งแวดล้อม สังคม และวัฒนธรรม โดยชุมชนเป็นผู้กำหนดทิศทางต่างๆ นอกจากนี้ การท่องเที่ยวโดยชุมชน ยังเป็นเครื่องมือในการพัฒนาการท่องเที่ยวให้มีการบริหารจัดการโดยชุมชนอย่างมีส่วนร่วม เพื่อกระบวนการแลกเปลี่ยนเรียนรู้ การอนุรักษ์ทรัพยากรธรรมชาติ ประเพณี วิถีชีวิต และวัฒนธรรม อันเป็นพื้นฐานสำคัญของการท่องเที่ยวอย่างยั่งยืน ดังนโยบายของรัฐบาลที่ส่งเสริมการท่องเที่ยววิถีไทย
3. วัตถุประสงค์ของโครงการ	1. เพื่อพัฒนาศักยภาพการบริหารจัดการการท่องเที่ยวชุมชนอย่างยั่งยืน 2. เพื่อประชาสัมพันธ์การท่องเที่ยวโดยชุมชนให้เป็นที่รู้จักระดับประเทศ
4. ตัวชี้วัดและค่าเป้าหมาย	- จำนวนนักท่องเที่ยวของจังหวัดสุราษฎร์ธานีเพิ่มขึ้น - จำนวนรายได้จากการท่องเที่ยวของจังหวัดสุราษฎร์ธานีเพิ่มขึ้น
5. พื้นที่เป้าหมาย	จังหวัดสุราษฎร์ธานี
6. กิจกรรมหลัก	1. พัฒนาศักยภาพการบริหารจัดการท่องเที่ยวชุมชนจังหวัดสุราษฎร์ธานี 2. จัดทำสื่อประชาสัมพันธ์แหล่งท่องเที่ยวชุมชน 3. กิจกรรมพัฒนาช่องทางการตลาดการท่องเที่ยวโดยชุมชน
6.1 กิจกรรมหลักที่ 1 งบประมาณ ผู้รับผิดชอบ หน่วยงานที่เกี่ยวข้อง	1. พัฒนาศักยภาพการบริหารจัดการท่องเที่ยวชุมชนจังหวัดสุราษฎร์ธานี 2,000,000 บาท นายทิมพร สุทธิอุดมรัตน์ สำนักงานการท่องเที่ยวและกีฬาจังหวัดสุราษฎร์ธานี
6.2 กิจกรรมหลักที่ 2 งบประมาณ ผู้รับผิดชอบ	2. จัดทำสื่อประชาสัมพันธ์แหล่งท่องเที่ยวชุมชน 1,000,000 บาท นายทิมพร สุทธิอุดมรัตน์

หน่วยงานที่เกี่ยวข้อง	สำนักงานการท่องเที่ยวและกีฬาจังหวัดสุราษฎร์ธานี
6.3 กิจกรรมหลักที่ 3 งบประมาณ ผู้รับผิดชอบ หน่วยงานที่เกี่ยวข้อง	3. กิจกรรมพัฒนาช่องทางการตลาดการท่องเที่ยวโดยชุมชน 1,000,000 บาท นายทิมพร สุทธิอุดมรัตน์ สำนักงานการท่องเที่ยวและกีฬาจังหวัดสุราษฎร์ธานี
7. หน่วยงานดำเนินงาน	สำนักงานการท่องเที่ยวและกีฬาจังหวัดสุราษฎร์ธานี
8. ระยะเวลาในการดำเนินงาน	1 ปี เริ่มต้นปี 1 ตุลาคม 2563 สิ้นสุดปี 30 กันยายน 2564
9. งบประมาณ	4,000,000 บาท
10. ผลผลิต (output)	มีการจัดกิจกรรมเพื่อส่งเสริมและยกระดับการท่องเที่ยวโดยชุมชนของจังหวัดสุราษฎร์ธานี
11. ผลที่คาดว่าจะได้รับ (Outcome)	เกิดการกระจายรายได้จากการท่องเที่ยวโดยชุมชนของจังหวัดสุราษฎร์ธานี เพิ่มรายได้แก่ชุมชน และการจัดการการท่องเที่ยวโดยชุมชนเป็นที่รู้จัก ระดับประเทศ

การจัดทำแบบสรุปโครงการแบบย่อ (Project Brief) ของทุกโครงการภายใต้งบประมาณของจังหวัด

แบบสรุปโครงการแบบย่อ (Project Brief)

ประเด็นการพัฒนาจังหวัด/กลุ่มจังหวัด การส่งเสริมอุตสาหกรรมบริการและการท่องเที่ยวที่ยั่งยืน

แผนงาน พัฒนานวัตกรรมด้านการบริการและการท่องเที่ยวให้มีคุณภาพตามมาตรฐาน

หัวข้อ	รายละเอียด
1. ชื่อโครงการ	โครงการเสริมสร้างความปลอดภัยของนักท่องเที่ยวในพื้นที่จังหวัดสุราษฎร์ธานี
2. ความสำคัญของโครงการ หลักการและเหตุผล	สำนักงานการท่องเที่ยวและกีฬาจังหวัดสุราษฎร์ธานี มีภารกิจหลักในการเฝ้าระวัง ติดตาม สถานการณ์ และตรวจสอบสิ่งบอกระดับที่มีผลกระทบหรืออาจเกิดผลกระทบต่อความปลอดภัยของนักท่องเที่ยว และเผยแพร่เพื่อแจ้งเตือนภัยแก่นักท่องเที่ยว พัฒนามาตรฐานเกี่ยวกับความปลอดภัยของนักท่องเที่ยว ตลอดจนเป็นศูนย์กลางในการประสานงานและสร้างความร่วมมือของทุกภาคส่วนในการให้ความช่วยเหลือ การอำนวยความสะดวก การแก้ไขปัญหาการล่อลวง การดูแลความปลอดภัย และการบรรเทาทุกข์แก่นักท่องเที่ยว โดยร่วมมือกับหน่วยงานภาครัฐและภาคเอกชนเพื่อร่วมกันดำเนินงานให้เกิดเครือข่ายและความเข้มแข็งทั้งระบบ ประกอบกับจังหวัดสุราษฎร์ธานี ต้อง เสริมสร้างความปลอดภัยของนักท่องเที่ยวในจังหวัดสุราษฎร์ธานี เพื่อให้ นักท่องเที่ยวรู้สึกปลอดภัยมากขึ้นเมื่อเดินทางมายังจังหวัดสุราษฎร์ธานี
3. วัตถุประสงค์ของโครงการ	1. เพื่อเสริมสร้างความปลอดภัยของนักท่องเที่ยวในจังหวัดสุราษฎร์ธานี 2. เพื่อให้นักท่องเที่ยวรู้สึกปลอดภัยมากขึ้นเมื่อเดินทางมายังจังหวัดสุราษฎร์ธานี
4. ตัวชี้วัดและค่าเป้าหมาย	1. จำนวนนักท่องเที่ยวของจังหวัดสุราษฎร์ธานีเพิ่มขึ้น 2. จำนวนรายได้จากการท่องเที่ยวของจังหวัดสุราษฎร์ธานี
5. พื้นที่เป้าหมาย	จังหวัดสุราษฎร์ธานี
6. กิจกรรมหลัก	เสริมสร้างความปลอดภัยสำหรับนักท่องเที่ยวจังหวัด สุราษฎร์ธานี
6.1 กิจกรรมหลักที่ 1 งบประมาณ ผู้รับผิดชอบ หน่วยงานที่เกี่ยวข้อง	กิจกรรม เสริมสร้างความปลอดภัยสำหรับนักท่องเที่ยวจังหวัด สุราษฎร์ธานี 5,000,000 บาท นายทิมมพร สุทธิอุดมรัตน์ สำนักงานการท่องเที่ยวและกีฬาจังหวัดสุราษฎร์ธานี
7. หน่วยงานดำเนินงาน	สำนักงานการท่องเที่ยวและกีฬาจังหวัดสุราษฎร์ธานี
8. ระยะเวลาในการดำเนินงาน	1 ปี เริ่มต้นปี 1 ตุลาคม 2563 สิ้นสุดปี 30 กันยายน 2564

9. งบประมาณ	5,000,000 บาท
10. ผลผลิต (output)	มีการจัดกิจกรรมเสริมสร้างความปลอดภัยของนักท่องเที่ยวจังหวัดสุราษฎร์ธานี
11. ผลที่คาดว่าจะได้รับ (Outcome)	นักท่องเที่ยวรู้สึกปลอดภัยมากขึ้นเมื่อเดินทางมายังจังหวัด สุราษฎร์ธานี

การจัดทำแบบสรุปโครงการแบบย่อ (Project Brief) ของทุกโครงการภายใต้งบประมาณของจังหวัด

แบบสรุปโครงการแบบย่อ (Project Brief)

ประเด็นการพัฒนาจังหวัด การส่งเสริมอุตสาหกรรมบริการและการท่องเที่ยวที่ยั่งยืน

แผนงาน : บริหารจัดการแหล่งท่องเที่ยวให้มีประสิทธิภาพ ปลอดภัย นำไปสู่ความยั่งยืน

หัวข้อ	รายละเอียด
1. ชื่อโครงการ	โครงการเทคโนโลยีเสมือนจริงเพื่อส่งเสริมการท่องเที่ยวชุมชนคลองร้อยสาย อำเภอเมืองสุราษฎร์ธานี
2. ความสำคัญของโครงการ หลักการและเหตุผล	อำเภอเมืองเป็นศูนย์เศรษฐกิจของจังหวัดสุราษฎร์ธานี โดยมีการแบ่งพื้นที่ออกเป็น 2 ส่วน คือ ส่วนที่ดอนกับที่ราบลุ่ม พื้นที่ส่วนที่ดอนมี 4 ตำบล ส่วนที่ราบลุ่มมี 7 ตำบลที่ติดชายฝั่งและเกิดคลองตามธรรมชาติหลายสายติดต่อกันเป็นร่างแห จึงเรียกบริเวณนี้ว่า “คลองร้อยสาย” ซึ่งมีความโดดเด่นในหลายด้านทั้งโบราณสถาน แหล่งท่องเที่ยวเชิงอนุรักษ์ แหล่งท่องเที่ยวด้าน ภูมิปัญญาท้องถิ่นที่น่าสนใจเป็นอันมาก จึงทำให้นักท่องเที่ยวเข้ามาแต่ก็ยังมีจำนวนน้อย ทั้งนี้อาจเนื่องจากยังขาดสื่อหรือการประชาสัมพันธ์ที่สามารถเข้าถึงกลุ่มนักท่องเที่ยว เพราะฉะนั้นจึงมีความจำเป็นการนำสื่อเทคโนโลยีเสมือนจริงมาใช้เป็นเครื่องมือทางการตลาดในการส่งเสริมเนื้อหาที่จะส่งผลให้การท่องเที่ยวชุมชนได้เป็นรู้จักของนักท่องเที่ยวในยุค 4.0
3. วัตถุประสงค์ของโครงการ	1. เพื่อออกแบบสื่อประชาสัมพันธ์การท่องเที่ยวคลองร้อยสาย ในรูปแบบเทคโนโลยีเสมือนจริง 2. เพื่อพัฒนาเทคโนโลยีเสมือนจริงในการส่งเสริมการท่องเที่ยวชุมชนคลองร้อยสาย
4. ตัวชี้วัดและค่าเป้าหมาย	1. สื่อประชาสัมพันธ์ในรูปแบบเทคโนโลยีเสมือนจริง 2. สื่อเทคโนโลยีเสมือนจริงที่ใช้ในการส่งเสริมหรือประชาสัมพันธ์การท่องเที่ยวคลองร้อยสายที่สามารถเข้าถึงนักท่องเที่ยวในยุค 4.0
5. พื้นที่เป้าหมาย	คลองร้อยสาย อำเภอเมือง จังหวัดสุราษฎร์ธานี
6. กิจกรรมหลัก	ระบุแนวทางและวิธีการดำเนินงานที่เป็นกิจกรรมหลักที่ส่งผลให้โครงการบรรลุวัตถุประสงค์
6.1 กิจกรรมหลักที่ 1 งบประมาณ ผู้รับผิดชอบ หน่วยงานที่เกี่ยวข้อง	<u>กิจกรรมหลักที่ 1</u> 1. ลงพื้นที่รวบรวมข้อมูลแหล่งท่องเที่ยว ถ่ายภาพ แหล่งท่องเที่ยวคลองร้อยสาย อำเภอเมือง จังหวัดสุราษฎร์ธานี 2. ออกแบบรูปแบบการนำเสนอ/ประชาสัมพันธ์การท่องเที่ยวชุมชนคลองร้อยสายด้วยเทคโนโลยีเสมือนจริง <u>งบประมาณ</u> 350,000 บาท <u>ผู้รับผิดชอบ</u> 1. อาจารย์กนกวรรณ แก้วเกาะสะบ้า มหาวิทยาลัยราชภัฏสุราษฎร์ธานี

	<p><u>หน่วยงานที่เกี่ยวข้อง</u></p> <ol style="list-style-type: none"> มหาวิทยาลัยราชภัฏสุราษฎร์ธานี องค์การบริหารส่วนตำบล สำนักงานการกีฬาและการท่องเที่ยวจังหวัดสุราษฎร์ธานี
<p>6.2 กิจกรรมหลักที่ 2</p> <p>งบประมาณ ผู้รับผิดชอบ หน่วยงานที่ เกี่ยวข้อง</p>	<p><u>กิจกรรมหลักที่ 2</u></p> <ol style="list-style-type: none"> พัฒนาเทคโนโลยีเสมือนจริงเพื่อส่งเสริมการท่องเที่ยวคลองร้อยสาย อำเภอเมืองสุราษฎร์ธานี <p><u>งบประมาณ</u> 490,000 บาท</p> <p><u>ผู้รับผิดชอบ</u> 1. อาจารย์กนกวรรณ แก้วเกาะสะบ้า มหาวิทยาลัยราชภัฏสุราษฎร์ธานี</p> <p><u>หน่วยงานที่เกี่ยวข้อง</u></p> <ol style="list-style-type: none"> มหาวิทยาลัยราชภัฏสุราษฎร์ธานี องค์การบริหารส่วนตำบล สำนักงานการกีฬาและการท่องเที่ยวจังหวัดสุราษฎร์ธานี
<p>6.3 กิจกรรมหลักที่ 3</p> <p>งบประมาณ ผู้รับผิดชอบ หน่วยงานที่ เกี่ยวข้อง</p>	<ol style="list-style-type: none"> การเผยแพร่ประชาสัมพันธ์เพื่อให้เข้าถึงกลุ่มเป้าหมาย เช่น สมาร์ทโปสเตอร์ คิวอาร์โค้ด ประชาสัมพันธ์ผ่านสื่อโซเชียล คู่มือการใช้งาน เป็นต้น <p>งบประมาณ 50,000 บาท</p> <p>ผู้รับผิดชอบ อาจารย์กนกวรรณ แก้วเกาะสะบ้า</p> <p>หน่วยงานที่เกี่ยวข้อง</p> <ol style="list-style-type: none"> มหาวิทยาลัยราชภัฏสุราษฎร์ธานี องค์การบริหารส่วนตำบล สำนักงานการกีฬาและการท่องเที่ยวจังหวัดสุราษฎร์ธานี
7. หน่วยงานดำเนินงาน	อาจารย์กนกวรรณ แก้วเกาะสะบ้า มหาวิทยาลัยราชภัฏสุราษฎร์ธานี
8. ระยะเวลาในการดำเนินงาน	1 ปี
9. งบประมาณ	890,000 บาท
10. ผลผลิต (output)	<ol style="list-style-type: none"> สื่อเทคโนโลยีเสมือนจริง สมาร์ทโปสเตอร์ คู่มือการใช้งาน
11. ผลที่คาดว่าจะได้รับ (Outcome)	<ol style="list-style-type: none"> นักท่องเที่ยวมีเทคโนโลยีเสมือนจริงในการเข้าถึงแหล่งท่องเที่ยวชุมชนคลองร้อยสาย อำเภอเมือง จังหวัดสุราษฎร์ธานี เป็นการยกระดับการประชาสัมพันธ์การท่องเที่ยวชุมชนสู่สังคมยุค 4.0 สร้างความตื่นตัวและการมีส่วนร่วมให้กับชุมชนท่องเที่ยวคลองร้อยสาย

(Project Brief รายการโครงการ)

การจัดทำแบบสรุปโครงการแบบย่อ (Project Brief) ของทุกโครงการภายใต้งบประมาณของจังหวัด
แบบสรุปโครงการแบบย่อ (Project Brief)

ประเด็นยุทธศาสตร์ที่ 2 การส่งเสริมอุตสาหกรรมบริการและการท่องเที่ยวที่ยั่งยืน

แผนงาน บริหารจัดการแหล่งท่องเที่ยวให้มีประสิทธิภาพ ปลอดภัย นำไปสู่ความยั่งยืน

1. ชื่อโครงการ	โครงการพัฒนาเส้นทางจักรยานเพื่อการท่องเที่ยวบึงขุนทะเล (ระยะที่ 2)
2. ความสำคัญของโครงการ หลักการและเหตุผล	<p>จังหวัดสุราษฎร์ธานี เป็นศูนย์กลางการท่องเที่ยวที่สำคัญในภาคใต้ตอนบน มีสิ่งอำนวยความสะดวกแก่นักท่องเที่ยว อีกทั้งยังเที่ยวพร้อมไปด้วยแหล่งท่องเที่ยวทางธรรมชาติทั้งภาคพื้นดินและชายฝั่ง มีแหล่งท่องเที่ยวระดับนานาชาติทั้งทางบกและทางทะเล และยังมีกิจกรรมแหล่งท่องเที่ยวชุมชนแทบทุกอำเภอของจังหวัดสุราษฎร์ธานี อำเภอเมืองสุราษฎร์ธานี เป็นอำเภอศูนย์กลางของจังหวัดสุราษฎร์ธานีเป็นแหล่งรวมเศรษฐกิจและมีแหล่งท่องเที่ยวที่สำคัญหลากหลายโดยเฉพาะบึงขุนทะเล เป็นแหล่งน้ำจืดที่คล้ายทะเลสาบขนาดใหญ่ที่สุดของจังหวัดสุราษฎร์ธานี มีเนื้อที่ประมาณ 1,270ไร่ ครอบคลุมพื้นที่ 3 ตำบลของอำเภอเมืองสุราษฎร์ธานี คือ ตำบลมะขามเตี้ย ตำบลขุนทะเล และตำบลวัดประดู่ เหมาะแก่การพัฒนาให้เป็นสวนสาธารณะและแหล่งท่องเที่ยวเชิงอนุรักษ์ทรัพยากรธรรมชาติและสิ่งแวดล้อม โดยจังหวัดสุราษฎร์ธานีได้รับงบประมาณก่อสร้างเส้นทางจักรยานเพื่อการท่องเที่ยวให้สอดคล้องกับโครงการพัฒนาพื้นที่บึงขุนทะเลของกรมโยธาธิการและผังเมือง แต่การก่อสร้างยังไม่สมบูรณ์ เนื่องจากงบประมาณจำกัดจำเป็นต้องมีการก่อสร้างให้ต่อเนื่องเพื่อให้เกิดประโยชน์กับประชาชนผู้ใช้บริการให้มากที่สุด เป็นการเพิ่มพื้นที่สีเขียวของเมืองและเพื่อเป็นการพัฒนาแหล่งท่องเที่ยวใหม่ของจังหวัดสุราษฎร์ธานีในขณะที่นักท่องเที่ยวชาวไทยและชาวต่างชาติมาพักผ่อนอยู่ในตัวเมืองสุราษฎร์ธานี และประชาชนในพื้นที่ตัวเมืองสุราษฎร์ธานีได้ใช้ประโยชน์พื้นที่อย่างเต็มที่ในการจัดกิจกรรมกีฬาจักรยานและเพิ่มคุณภาพชีวิตของประชาชนมากขึ้น</p>
3. วัตถุประสงค์ของโครงการ	<ol style="list-style-type: none"> 1.ก่อสร้างเส้นทางจักรยานต่อจากปีงบประมาณ 60 (งบเพิ่มเติม) ให้สมบูรณ์ตามรูปแบบที่กำหนด 2.เพื่อเพิ่มพื้นที่ที่มีศักยภาพด้านการท่องเที่ยวเชิงอนุรักษ์ทรัพยากรธรรมชาติและสิ่งแวดล้อม 3.เพื่อสร้างพื้นที่ในการจัดกิจกรรมของประชาชนและนักท่องเที่ยว รับรองการจัดงานกีฬาส่งเสริมนโยบายจังหวัดในการเป็น Sport city
4. ตัวชี้วัดและค่าเป้าหมาย	มีสถานที่ท่องเที่ยวที่เป็นสวนสาธารณะ และแหล่งท่องเที่ยวเชิงอนุรักษ์ทรัพยากรธรรมชาติและสิ่งแวดล้อมเพิ่มขึ้น
5. พื้นที่เป้าหมาย	บึงขุนทะเล อ.เมือง จ.สุราษฎร์ธานี
6. กิจกรรมหลักของโครงการ	พัฒนาเป็นสถานที่ท่องเที่ยวที่เป็นสวนสาธารณะ และแหล่งท่องเที่ยวเชิงอนุรักษ์

	<p>ทรัพยากรธรรมชาติและสิ่งแวดล้อมประกอบด้วย</p> <ol style="list-style-type: none"> 1) งานเส้นทางจักรยาน 2) งานราวกันตก 3) งานระบบไฟฟ้าแสงสว่าง 4) งานปรับภูมิทัศน์ ฯลฯ
7. หน่วยงานดำเนินการ	สำนักงานโยธาธิการและผังเมืองจังหวัดสุราษฎร์ธานี
8. ระยะเวลา	1 ปีงบประมาณ
9. งบประมาณ	ปีงบประมาณ 64 จำนวนเงิน 46,144,600 บาท
10. ผลผลิต (Output)	มีสถานที่ท่องเที่ยวที่เป็นสวนสาธารณะ และแหล่งท่องเที่ยวเชิงอนุรักษ์ทรัพยากรธรรมชาติและสิ่งแวดล้อม เพิ่มขึ้นในท้องถิ่น 1 แห่ง
11. ผลที่คาดว่าจะได้รับ (Outcome)	มีประชาชนในพื้นที่และจังหวัดใกล้เคียงมาท่องเที่ยวและพักผ่อนเพิ่มขึ้น ร้อยละ 50

การจัดทำแบบสรุปโครงการแบบย่อ (Project Brief) ของทุกโครงการภายใต้งบประมาณของกลุ่มจังหวัด
แบบสรุปโครงการแบบย่อ (Project Brief)

ประเด็นยุทธศาสตร์จังหวัดสุราษฎร์ธานี

ยุทธศาสตร์ที่ ๒ การส่งเสริมอุตสาหกรรมบริการและการท่องเที่ยวที่ยั่งยืน

แผนงาน เป็นโครงการภายใต้แผนงานจังหวัดสุราษฎร์ธานี

to file and

หัวข้อ	รายละเอียด
๑. ชื่อโครงการ	โครงการพัฒนาระบบการแพทย์ฉุกเฉิน เพื่อรองรับการท่องเที่ยวทางน้ำ (Marine EMS)
๒. ความสำคัญของโครงการ หลักการและเหตุผล	แผนพัฒนาเศรษฐกิจและสังคมแห่งชาติ ฉบับที่ ๑๒ ให้ความสำคัญกับการกระจายโอกาสทางเศรษฐกิจและสังคมเป็นการเสริมจุดเด่นในระดับภาคและจังหวัดในการเป็นฐานการผลิตและบริการที่สำคัญ ยุทธศาสตร์ที่ ๓ การสร้างความเข้มแข็งทางเศรษฐกิจและการแข่งขันอย่างยั่งยืน โดยการพัฒนากาบริการและการท่องเที่ยว ยุทธศาสตร์ที่ ๔ การพัฒนาภาค เมือง และพื้นที่เศรษฐกิจ และยุทธศาสตร์จังหวัดสุราษฎร์ธานี ยุทธศาสตร์ที่ ๒ การส่งเสริมอุตสาหกรรมบริการและการท่องเที่ยวที่ยั่งยืน ประกอบกับการขยายตัวของประชากรในเขตเมืองเป็นโอกาสในการกระจายความเจริญและยกระดับรายได้ของประชาชนโดยการพัฒนาเมืองให้เป็นเมืองที่น่าอยู่ มุ่งเน้นการพัฒนาและเร่งดำเนินการสร้างความเข้มแข็งของฐานการผลิตและบริการเดิมและขยายฐานการผลิตและบริการใหม่ที่สร้างรายได้สำหรับประชาชนในภาค การพัฒนาเมืองให้เติบโตอย่างมีคุณภาพ ภาคใต้มีสถานที่ท่องเที่ยวที่มีความโดดเด่นและมีชื่อเสียงในระดับโลกทั้งการท่องเที่ยวท่องเที่ยวทางธรรมชาติทางน้ำ ทางทะเล และเชิงนิเวศ ศิลปะวัฒนธรรมและประวัติศาสตร์ มีศักยภาพสูงสามารถดึงดูดนักท่องเที่ยวทั้งจากภายนอกประเทศ และภายในประเทศเข้ามาในพื้นที่ ซึ่งมีแนวโน้มที่เจริญเติบโตขึ้นอย่างต่อเนื่อง แม้ว่าจำนวนนักท่องเที่ยวที่เดินทางเข้ามามีแนวโน้มสูงขึ้น ธุรกิจด้านการท่องเที่ยวขยายตัวอย่างต่อเนื่อง แต่ก็มีปัญหาเร่งด่วน คือ ความไม่มั่นใจในความปลอดภัยในชีวิตและทรัพย์สินที่เกิดขึ้นกับนักท่องเที่ยวผู้มาเยือน และยังส่งผลกระทบต่อภาพลักษณ์ด้านความเชื่อมั่นด้านความปลอดภัยให้กับนักท่องเที่ยว การพัฒนาศักยภาพบุคลากรด้านการท่องเที่ยว และการสร้างระบบความปลอดภัยด้านการท่องเที่ยวให้ได้มาตรฐานสากลเป็นการยกระดับความเชื่อมั่นด้านความปลอดภัยให้เกิดขึ้นกับนักท่องเที่ยวที่จะมาเยือนในพื้นที่ และสร้างรายได้ด้านการท่องเที่ยวของชุมชนในพื้นที่จังหวัดสุราษฎร์ธานีต่อไป
๓. วัตถุประสงค์ของโครงการ	เพื่อสร้างความเชื่อมั่นด้านความปลอดภัยในระบบบริการการแพทย์ฉุกเฉินในสถานที่ท่องเที่ยวพื้นที่จังหวัดสุราษฎร์ธานี
๔. ตัวชี้วัดและค่าเป้าหมาย	ระบุเป้าหมาย ระบบความปลอดภัยด้านการท่องเที่ยวที่มีคุณภาพเพิ่มมากขึ้น ตัวชี้วัดบริการการแพทย์ฉุกเฉินที่มีคุณภาพ

หัวข้อ	รายละเอียด
๕.พื้นที่เป้าหมาย	เขื่อนรัชชประภา อำเภอบ้านตาขุน จังหวัดสุราษฎร์ธานี และอำเภอพนม จังหวัดสุราษฎร์ธานี
๖.กิจกรรมหลัก	ระบุแนวทางและวิธีการดำเนินงานที่เป็นกิจกรรมหลักที่ส่งผลให้โครงการบรรลุวัตถุประสงค์และสามารถวัดผลได้อย่างเป็นรูปธรรม
๖.๑ กิจกรรมหลักที่ ๑ งบประมาณ ผู้รับผิดชอบ หน่วยงานที่เกี่ยวข้อง	จัดหาเรือพยาบาลขนาด ๔๖ ฟุต พร้อมเครื่องยนต์ ขนาด ๓ แรงม้า จำนวน ๓ เครื่อง และอุปกรณ์ช่วยเหลือผู้ประสบภัยทางน้ำ จำนวน ๑ ลำ จัดหารถพยาบาล (รถตู้) พร้อมอุปกรณ์ จำนวน ๑ คัน และระบบวิทยุสื่อสาร ๒๑,๕๕๖,๕๐๐ บาท สำนักงานป้องกันและบรรเทาสาธารณภัยจังหวัดสุราษฎร์ธานี อุทยานแห่งชาติเขาสก เทศบาลตำบลบ้านเชี่ยวหลาน เทศบาลตำบลคลองชะอุ่น
๖.๑ กิจกรรมหลักที่ ๒ งบประมาณ ผู้รับผิดชอบ หน่วยงานที่เกี่ยวข้อง	การเสริมสร้างและพัฒนาศักยภาพอาสาสมัครกู้ชีพกู้ภัยในแหล่งท่องเที่ยว (LIFE GUARD) Level one star จำนวน ๒ รุ่น ๆ ละ ๓๐ คน ๓,๓๐๙,๒๐๐ บาท สำนักงานป้องกันและบรรเทาสาธารณภัยจังหวัดสุราษฎร์ธานี สำนักงานท่องเที่ยวและกีฬาจังหวัดสุราษฎร์ธานี
๖.๑ กิจกรรมหลักที่ ๓ งบประมาณ ผู้รับผิดชอบ หน่วยงานที่เกี่ยวข้อง	การเสริมสร้างและพัฒนาศักยภาพพัฒนาอาสาสมัครกู้ชีพกู้ภัยในแหล่งท่องเที่ยว (LIFE GUARD) Level two star จำนวน ๒ รุ่น ๆ ละ ๒๐ คน ๑,๕๗๕,๒๐๐ บาท สำนักงานป้องกันและบรรเทาสาธารณภัยจังหวัดสุราษฎร์ธานี สำนักงานท่องเที่ยวและกีฬาจังหวัดสุราษฎร์ธานี
๗.หน่วยดำเนินการ	สำนักงานป้องกันและบรรเทาสาธารณภัยจังหวัดสุราษฎร์ธานี
๘.ระยะเวลาในการดำเนินงาน	เสร็จสิ้นภายใน ๑ ปี ในปีงบประมาณ พ.ศ.๒๕๖๔
๙.งบประมาณ	๒๖,๔๔๐,๙๐๐ บาท
๑๐.ผลผลิต (output)	มีความพร้อมในการให้ความช่วยเหลือนักท่องเที่ยวในกรณีฉุกเฉิน
๑๑.ผลที่คาดว่าจะได้รับ (outcome)	แหล่งท่องเที่ยวจังหวัดสุราษฎร์ธานี มีระบบบริการการแพทย์ฉุกเฉินที่มีความพร้อมในการช่วยเหลือนักท่องเที่ยวในกรณีเกิดอุบัติเหตุฉุกเฉิน นำส่งไปยังโรงพยาบาลใกล้เคียงได้อย่างรวดเร็ว และปลอดภัย

การจัดทำแบบสรุปโครงการแบบย่อ (Project Brief) ของทุกโครงการภายใต้งบประมาณของจังหวัด/กลุ่มจังหวัด

แบบสรุปโครงการแบบย่อ (Project Brief)

ประเด็นการพัฒนาจังหวัด การส่งเสริมอุตสาหกรรมบริการและการท่องเที่ยวที่ยั่งยืน

แผนงาน บริหารจัดการแหล่งท่องเที่ยวให้มีประสิทธิภาพปลอดภัย นำไปสู่ความยั่งยืน

หัวข้อ	รายละเอียด
1. ชื่อโครงการ	โครงการส่งเสริมการตลาดสำหรับนักท่องเที่ยวต่างชาติระดับบน
2. ความสำคัญของโครงการ หลักการและเหตุผล	<p>การท่องเที่ยวเป็นธุรกิจที่สามารถสร้างรายได้อย่างมหาศาลให้แก่หลายประเทศ และเป็นธุรกิจที่มีการแข่งขันกันค่อนข้างสูง ซึ่งรูปแบบการท่องเที่ยว</p> <p>ก็มีหลากหลายเช่นกัน แตกต่างกันตามประสบการณ์และ รสนิยมของนักท่องเที่ยว ทำให้ต้องมีการเรียนรู้ลักษณะเฉพาะของลักษณะกลุ่มลูกค้าสำหรับประเทศไทย</p> <p>ในปัจจุบันนี้หลายธุรกิจที่เกี่ยวข้องกับการท่องเที่ยวและบริการ สำหรับนักท่องเที่ยวล้วนที่มีมากมายหลากหลายกลุ่มอาจแบ่งตามรสนิยม ตามกำลังซื้อ</p> <p>ตามช่วงอายุ ตามกลุ่มธุรกิจ เป็นต้นและการที่ผู้ประกอบการมุ่งเน้นไปที่ทุกกลุ่มเป้าหมาย อาจไม่ใช่ความคิดที่ดีเพราะจะเป็นการทำการตลาดที่ไร้ทิศทาง ดังนั้นจึงควรมีกลุ่มเป้าหมายที่ชัดเจน ซึ่งกลุ่มเป้าหมายกลุ่มหนึ่งเป็นที่น่าสนใจมากในขณะนี้คือกลุ่มนักท่องเที่ยวตามรสนิยมในรูปแบบการท่องเที่ยวแบบหรูหรา (Luxury Tourism) ซึ่งเป็นกลุ่มที่มี ศักยภาพสูงและกำลังได้รับความนิยมในการท่องเที่ยวรูปแบบนี้เนื่องจากการให้บริการสำหรับกลุ่มคนจำนวนน้อย</p> <p>แต่สามารถสร้างเม็ดเงินในจำนวนมากในการจะขายสินค้าและบริการให้แก่คนกลุ่มนี้นั้นไม่ใช่เป็นเรื่องง่าย จากการศึกษาพบลักษณะเฉพาะของลูกค้ากลุ่มนี้</p> <p>ไม่เพียงแต่กลุ่มนักท่องเที่ยวชาวจีนเท่านั้นที่ถือว่าเป็นกลุ่มที่มีกำลังซื้อในระดับบน ยังมีกลุ่มของนักท่องเที่ยวจากอเมริกา ยุโรปและตะวันออกกลาง (Middle East)</p> <p>ที่จัดเป็นกลุ่มเป้าหมายของนักท่องเที่ยวกลุ่มนี้สำหรับพฤติกรรมกลุ่มนักท่องเที่ยวระดับบนมีความต้องการสินค้าและบริการแบบมีความพิเศษเฉพาะตัว เป็นสิ่งพิเศษซึ่งมาตรฐานที่ได้รับการยอมรับ โดยสินค้าคัดสรรมาพิเศษ นำเสนอประสบการณ์ใหม่ๆ ที่น่าจดจำ และบริการโดยผู้เชี่ยวชาญ</p>

	<p>ให้ความสำคัญกับการเพิ่มคุณค่าให้กับการเดินทางในแต่ละครั้งและ ภาพลักษณ์ของนักท่องเที่ยวรูปแบบหรูหราด้วย อันเป็นรูปแบบของสินค้าและบริการที่มีความละเอียด อย่างยิ่งในการ นำเสนอ เป็นสิ่งท้าทายสำหรับผู้สนใจกับตลาดกลุ่มท่องเที่ยวแบบหรูหรา เนื่องจากสามารถ ลดการบริหารจัดการธุรกิจท่องเที่ยวและบริการที่มุ่งเน้นกลุ่มนักท่องเที่ยว ในจำนวนมากแต่มีศักยภาพไม่มากนัก ซึ่งจะต้องสร้างความสัมพันธ์กับ ลูกค้าความแตกต่างสร้างความได้เปรียบในการแข่งขันการสร้างมูลค่าและ การสร้างอัตลักษณ์ความเป็นไทยจะสามารถเป็นกุญแจสำคัญในความ ยั่งยืนของธุรกิจท่องเที่ยวแบบหรูหรา ดังนั้นกลุ่มนักท่องเที่ยวระดับบนหรือที่เรียกว่ากลุ่มศักยภาพสูงซึ่ง มีลักษณะการท่องเที่ยวแบบหรูหรา (Luxury Tourism) นี้ถือได้ว่าเป็น กลุ่มที่น่าจับตา เป็นอย่างยิ่งในการที่จะช่วยดึงเม็ดเงินจากอุตสาหกรรมการท่องเที่ยวให้ เข้ามาในประเทศไทยได้มากขึ้น</p>
3. วัตถุประสงค์ของโครงการ	<ol style="list-style-type: none"> 1. เพื่อศึกษาพฤติกรรมนักท่องเที่ยวต่างชาติระดับบน 2. เพื่อศึกษาการทำตลาดต่างประเทศของผู้ประกอบการและหน่วยงานใน พื้นที่ภาคใต้ฝั่งอ่าวไทย 3. เพื่อออกแบบแนวทางการส่งเสริมการตลาดสำหรับนักท่องเที่ยวต่างชาติ ระดับบน
4. ตัวชี้วัดและค่าเป้าหมาย	<ol style="list-style-type: none"> 1. ข้อมูลพฤติกรรมนักท่องเที่ยวต่างชาติระดับบน 1 ชุด 2. ข้อมูลการทำตลาดต่างประเทศของผู้ประกอบการ และหน่วยงานในพื้นที่ 1 ชุด 3. ข้อมูลแนวทางการส่งเสริมการตลาดสำหรับนักท่องเที่ยวต่างชาติ ระดับบน
4. พื้นที่เป้าหมาย	พื้นที่ภาคใต้ฝั่งอ่าวไทย
5. กิจกรรมหลัก	เก็บข้อมูลโดยใช้แบบสอบถามนักท่องเที่ยวและแบบสัมภาษณ์ ผู้ประกอบการและหน่วยงานที่เกี่ยวข้องกับการทำตลาดนักท่องเที่ยว ต่างชาติ วิเคราะห์ออกแบบแนวทางการส่งเสริมการตลาดและทดลอง เส้นทางท่องเที่ยว เพื่อการประชาสัมพันธ์นักท่องเที่ยวต่างชาติระดับบน
5.1 กิจกรรมหลักที่ 1	เก็บข้อมูลแบบสอบถามนักท่องเที่ยวชาวต่างชาติ 400 ชุด และเก็บข้อมูล จากสถานประกอบการและหน่วยงาน
งบประมาณ ผู้รับผิดชอบ หน่วยงานที่ เกี่ยวข้อง	850,000 บาท มหาวิทยาลัยสงขลานครินทร์ วิทยาเขตสุราษฎร์ธานี สำนักงานการท่องเที่ยวแห่งประเทศไทย สำนักงานการท่องเที่ยวและกีฬา ผู้ประกอบการ
5.2 กิจกรรมหลักที่ 2	สำรวจความเป็นไปได้ของพื้นที่แหล่งท่องเที่ยว

งบประมาณ ผู้รับผิดชอบ หน่วยงานที่ เกี่ยวข้อง	ที่มีความพร้อมในการรองรับนักท่องเที่ยวต่างชาติระดับบน 520,800 บาท มหาวิทยาลัยสงขลานครินทร์ วิทยาเขตสุราษฎร์ธานี สำนักงานการท่องเที่ยวแห่งประเทศไทย สำนักงานการท่องเที่ยวและกีฬา ผู้ประกอบการ
5.3 กิจกรรมหลักที่ 3 งบประมาณ ผู้รับผิดชอบ หน่วยงานที่ เกี่ยวข้อง	ประชุมปฏิบัติการออกแบบแนวทางการส่งเสริมการตลาด และทดสอบ เส้นทางท่องเที่ยวเพื่อการประชาสัมพันธ์ 648,000 บาท มหาวิทยาลัยสงขลานครินทร์ วิทยาเขตสุราษฎร์ธานี สำนักงานการท่องเที่ยวแห่งประเทศไทย สำนักงานการท่องเที่ยวและกีฬา ผู้ประกอบการ
6. หน่วยงานดำเนินงาน	มหาวิทยาลัยสงขลานครินทร์ วิทยาเขตสุราษฎร์ธานี
7. ระยะเวลาในการ ดำเนินงาน	เดือนกันยายน 2563 – เดือนตุลาคม 2564
8. งบประมาณ	2,018,800 บาท
9. ผลผลิต (output)	1. ข้อมูลพฤติกรรมนักท่องเที่ยวต่างชาติระดับบน 1 ชุด 2. ข้อมูลการทำตลาดต่างประเทศของผู้ประกอบการ และหน่วยงานในพื้นที่ 1 ชุด 3. เส้นทางท่องเที่ยวและกิจกรรมสำหรับนักท่องเที่ยวต่างชาติระดับบน 1 ชุด
10. ผลที่คาดว่าจะได้รับ (Outcome)	การศึกษาพฤติกรรมนักท่องเที่ยวต่างชาติระดับบน จะสามารถทำให้แหล่งท่องเที่ยวและผู้ประกอบการ มีทิศทางการส่งเสริมการตลาดที่สอดคล้องกับพฤติกรรมนักท่องเที่ยว และ ช่วยส่งเสริมการพัฒนาแหล่งท่องเที่ยวทั่วไปและแหล่งท่องเที่ยวชุมชนให้มี มาตรฐานรองรับนักท่องเที่ยวชาวต่างชาติได้

(Project Brief ทรายโครงการ)

การจัดทำแบบสรุปรายโครงการแบบย่อ (Project Brief) ของทุกโครงการภายใต้งบประมาณของจังหวัด/กลุ่ม
จังหวัด

แบบสรุปรายโครงการแบบย่อ (Project Brief)

ประเด็นการพัฒนาจังหวัด การส่งเสริมอุตสาหกรรมบริการและการท่องเที่ยวที่ยั่งยืน

แผนงาน บริหารจัดการแหล่งท่องเที่ยวให้มีประสิทธิภาพปลอดภัย นำไปสู่ความยั่งยืน

หัวข้อ	รายละเอียด
1. ชื่อโครงการ	โครงการจัดทำป้ายประชาสัมพันธ์แหล่งท่องเที่ยว ในอำเภอเวียงสระ
2. ความสำคัญของโครงการ หลักการและเหตุผล	ปัจจุบันพื้นที่อำเภอเวียงสระได้มีการดำเนินการขับเคลื่อนด้านการท่องเที่ยวในรูปแบบประชารัฐ โดยกระบวนการมีส่วนร่วมของประชาชน อันจะนำมาซึ่งการพัฒนาอาชีพและรายได้แก่ราษฎรการเพิ่มมูลค่าสินค้าและบริการให้เกิดรายได้จากการส่งเสริมการท่องเที่ยวตามแนวทาง Thailand 4.0 และสนองตอบนโยบายของรัฐบาลและจังหวัดสุราษฎร์ธานีในการจัดการท่องเที่ยวชุมชนซึ่งพื้นที่อำเภอเวียงสระมีศักยภาพทางกายภาพมีแหล่งท่องเที่ยวทางประวัติศาสตร์ มีการสืบสานประเพณีและวัฒนธรรมที่เป็นอัตลักษณ์ของตัวเองอันจะสามารถส่งเสริมต่อยอดเพิ่มศักยภาพในการบริหารจัดการท่องเที่ยว การจัดสิ่งอำนวยความสะดวกด้านการท่องเที่ยว ซึ่งปัจจุบันในเขตพื้นที่อำเภอเวียงสระมีนักท่องเที่ยวเข้ามาเที่ยวจำนวนมากและมีแนวโน้มที่จะเพิ่มขึ้นแต่ในเขตพื้นที่ซึ่งไม่มีป้ายประชาสัมพันธ์แหล่งท่องเที่ยวเพื่อเป็นการอำนวยความสะดวกให้กับนักท่องเที่ยวเนื่องจากในพื้นที่ซึ่งขาดศักยภาพด้านงบประมาณในการบริหารจัดการแหล่งท่องเที่ยวการจัดสิ่งอำนวยความสะดวกและการเสริมสร้างการมีส่วนร่วมโดยชุมชนซึ่งต้องใช้งบประมาณจำนวนมากในภาพรวมและสามารถเชื่อมโยงตลาดการท่องเที่ยวพื้นที่ใกล้เคียง
3. วัตถุประสงค์ของโครงการ	<ol style="list-style-type: none"> 1. เพื่ออำนวยความสะดวกให้แก่นักท่องเที่ยว 2. เพื่อให้การท่องเที่ยวสร้างรายได้และส่งเสริมเศรษฐกิจให้แก่คนในหมู่บ้าน ตำบล อำเภอ จังหวัดและประเทศ 3. เพื่อประชาสัมพันธ์การท่องเที่ยวของอำเภอเวียงสระให้เป็นที่รู้จักอย่างแพร่หลายมากขึ้น
4. ตัวชี้วัดและค่าเป้าหมาย	<ol style="list-style-type: none"> 1. มีรายได้จากนักท่องเที่ยวเพิ่มมากขึ้น 2. แหล่งท่องเที่ยวในอำเภอเวียงสระเป็นที่รู้จักแพร่หลายมากขึ้น
4. พื้นที่เป้าหมาย	พื้นที่อำเภอเวียงสระ
5. กิจกรรมหลักของโครงการ	จัดทำป้ายประชาสัมพันธ์แหล่งท่องเที่ยวในอำเภอเวียงสระ
5.1 กิจกรรมหลักที่ 1	จัดทำป้ายประชาสัมพันธ์แหล่งท่องเที่ยวในอำเภอเวียงสระ

งบประมาณ ผู้รับผิดชอบ หน่วยงานที่เกี่ยวข้อง	1,500,000 บาท ที่ทำการปกครองจังหวัดสุราษฎร์ธานี ที่ทำการปกครองอำเภอเวียงสระ
6. หน่วยงานดำเนินงาน	ที่ทำการปกครองอำเภอเวียงสระ
7. ระยะเวลา	ตุลาคม 2564 – กันยายน 2565
8. งบประมาณ	1,500,000
9. ผลผลิต/ผลลัพธ์	มีจำนวนนักท่องเที่ยวเพิ่มมากยิ่งขึ้น สร้างรายได้ให้กับชุมชน มีการเติบโตทางเศรษฐกิจ

การจัดทำแบบสรุปโครงการแบบย่อ (Project Brief) ของทุกโครงการภายใต้งบประมาณของจังหวัด

แบบสรุปโครงการแบบย่อ (Project Brief)

ประเด็นการพัฒนาจังหวัด การส่งเสริมอุตสาหกรรมบริการและการท่องเที่ยวที่ยั่งยืน

แผนงาน พัฒนาบุคลากรด้านการบริการและการท่องเที่ยวให้มีคุณภาพมาตรฐาน

หัวข้อ	รายละเอียด
1. ชื่อโครงการ	โครงการยกระดับศักยภาพและมาตรฐานบุคลากรทางด้านบริการท่องเที่ยวและบริการเกาะสมุยและหมู่เกาะทะเลใต้
2. ความสำคัญของโครงการ หลักการและเหตุผล	<p>อุตสาหกรรมท่องเที่ยวเป็นอุตสาหกรรมแห่งความหวัง ที่สร้างรายได้ให้กับประเทศไทยมากเป็นอันดับต้นๆ และมีความสำคัญโดยตรงต่อการพัฒนาเศรษฐกิจของประเทศ อันส่งผลให้ความเป็นอยู่ของประชาชนในประเทศดีขึ้น การเจริญเติบโตของอุตสาหกรรมท่องเที่ยวแม้ว่าจะก่อให้เกิดประโยชน์ทางเศรษฐกิจ มีการจ้างงานเพิ่มขึ้น มีการลงทุนและสร้างรายได้เข้าประเทศ</p> <p>ภาพรวมสถานการณ์ท่องเที่ยว “ขยายตัวต่อเนื่อง” จากการเพิ่มขึ้นทั้งจำนวนและค่าใช้จ่ายเฉลี่ยของนักท่องเที่ยวต่างชาติและ นักท่องเที่ยวชาวไทยที่มีความสำคัญกับการเดินทางท่องเที่ยว ภายในประเทศมากขึ้น โดยมีปัจจัยสนับสนุนที่สำคัญมาจากเศรษฐกิจทั้งในและต่างประเทศเริ่มฟื้นตัว รวมทั้งการออกมาตรการส่งเสริม การท่องเที่ยวของภาครัฐ ส่งผลให้ในปี 2560 ประเทศไทยจะมีรายได้ จากการท่องเที่ยวประมาณ 2.77 ล้านบาท ขยายตัวร้อยละ 10 จากปีก่อน</p> <p>ท่ามกลางการเติบโตทางด้านการท่องเที่ยว ปัญหาขาดแคลนแรงงาน ถือเป็นหนึ่งในวิกฤตของอุตสาหกรรมท่องเที่ยวไทยที่สั่งสมมานาน จากข้อมูลการสำรวจของการท่องเที่ยวสิงคโปร์เกี่ยวกับการขาดแคลนแรงงานในอุตสาหกรรมท่องเที่ยว 7 ประเทศ เอเชีย พบว่า ในปี 2564 หรืออีกประมาณ 5 ปีข้างหน้า นั้น ตัวเลขการขาดแคลนแรงงานของ 7 ประเทศ ได้แก่ จีน ญี่ปุ่น อินเดีย ไทย สิงคโปร์ มาเลเซีย และอินโดนีเซีย จะพุ่งทะยานถึง 7.7 ล้านคน โดยประเทศจีนขาดแคลนแรงงานมากที่สุดเป็นอันดับ 1 ถึง 4.49 ล้านคน รองลงมา คือ อินเดีย ขาดแคลน 1.53 ล้านคนตามมาด้วยไทยขาดแคลน 1.06 ล้านคน มากเป็นอันดับ 3 สูงกว่าประเทศเพื่อนบ้าน เช่น อินโดนีเซียและมาเลเซีย กว่า 4 – 5 เท่า ‘การขาดแคลนแรงงาน’ ถือเป็นปัญหาและความท้าทายของอุตสาหกรรมท่องเที่ยวเอเชียซึ่งมีอัตราการขยายตัวต่อเนื่องในทุกๆ ปี จากกระแสการเดินทางภายในภูมิภาคเอเชียแปซิฟิกด้วยตัวเองเป็นตัวขับเคลื่อนหลักโดยปัญหาที่พบนั้น มีตั้งแต่การขาดแคลนพนักงานระดับปฏิบัติการ จนถึงระดับผู้บริหาร อันเกิดมาจากไม่ค่อยมีการจัดอบรมกลุ่มพนักงานระดับปฏิบัติการ ทำให้ขาดทักษะการทำงานที่หลากหลาย ขณะที่</p>

	<p>ผู้บริหารระดับกลางซึ่งจะก้าวสู่การเป็นผู้บริหารระดับสูงนั้น ยังได้รับการอบรมไม่เพียงพอ ช่วง 6 ปีที่ผ่านมา ท่องเที่ยวไทยเติบโตถึง 100% และคาดว่าในอีก 5 – 6 ปีข้างหน้า ภาคการท่องเที่ยวไทยก็ยังคงเติบโตถึงระดับ 100% อย่างไรก็ตาม แม้ท่องเที่ยวจะโต แต่ก็มีปัญหาที่ส่งสมมาตลอด นั่นคือเรื่องของ ‘แรงงาน’ ที่ไม่ได้อักรายการขยายตัวของอุตสาหกรรม หากยังปล่อยให้ปัญหาใหญ่แบบนี้ต่อไป ท่องเที่ยวไทยอาจไม่ประสบความสำเร็จในระยะยาว การเปิดประชาคมเศรษฐกิจอาเซียน (เออีซี) เมื่อสิ้นปี 2558 ที่ผ่านมานี้ จะเห็นภาพการหลั่งไหลของแรงงานต่างชาติเข้ามาทำงานในภาคการท่องเที่ยวไทยมากยิ่งขึ้น (Thaihotelbusiness.com) การขยายตัวของภาคการท่องเที่ยวไทยนั้น จำเป็นต้องได้รับการพัฒนาในหลายๆ ด้านอย่างต่อเนื่อง องค์กรประกอบสำคัญที่ขาดไม่ได้ก็คือการพัฒนาทรัพยากรบุคคล ให้มีคุณภาพ</p> <p>สำหรับการท่องเที่ยวในพื้นที่อำเภอเกาะสมุยนั้น นอกจากมีความขาดแคลนแรงงานภาคบริการทั้งด้านจำนวนแล้ว คุณภาพด้านการบริการก็นับเป็นวิกฤติสำคัญและยังขาดการส่งเสริมสนับสนุน โดยเฉพาะมีคฤหบดีที่มีความรู้และความเชี่ยวชาญ ซึ่งมีคฤหบดีมีบทบาทสำคัญมากในการดูแลนักท่องเที่ยวและเป็นพุดทางวัฒนธรรมที่ดีให้กับพื้นที่ นอกจากนี้คุณภาพการบริการของบุคลากรในธุรกิจที่เกี่ยวข้อง เช่น บุคลากรต้อนรับในที่พัก เรือโดยสาร สปา และในสถานประกอบการทางด้านการท่องเที่ยวและงานก็ยังขาดการพัฒนาคุณภาพอย่างต่อเนื่อง ปัญหาดังกล่าวจะส่งผลกระทบยาวต่อการแข่งขันทั้งระดับประเทศและระดับนานาชาติ</p>
3. วัตถุประสงค์ของโครงการ	<ol style="list-style-type: none"> 1. เพื่อจัดอบรมมัคคุเทศก์เฉพาะภูมิภาค(ภาคใต้) 2. เพื่อจัดอบรมจิตวิทยายบริการ ศิลปะการบริการและการเป็นเจ้าบ้านที่ดี 3. เพื่อจัดอบรมทักษะเครื่องดื่มและบาร์ 4. จัดอบรมภาษาต่างประเทศ 3 ภาษา (อังกฤษ จีน รัสเซีย)
4. ตัวชี้วัดและค่าเป้าหมาย	<p>ระบุตัวชี้วัดและค่าเป้าหมายจากการดำเนินโครงการ</p> <ol style="list-style-type: none"> 1. เพื่อจัดอบรมมัคคุเทศก์เฉพาะภูมิภาค(ภาคใต้) จำนวน 2 รุ่น รุ่นละ 50 คน รวม 100 คน 2. เพื่อจัดอบรมจิตวิทยายบริการ ศิลปะการบริการและการเป็นเจ้าบ้านที่ดี จำนวน 4 รุ่น รุ่นละ 60 คน รวม 240 คน 3. เพื่อจัดอบรมทักษะเครื่องดื่มและบาร์ 2 รุ่น รุ่นละ 25 คน รวม 50 คน 4. เพื่ออบรมภาษาต่างประเทศ 3 ภาษา (อังกฤษ จีน รัสเซีย) <ul style="list-style-type: none"> - ภาษาอังกฤษ 4 รุ่น รุ่นละ 30 คน รวม 120 คน - ภาษาจีน 5 รุ่น รุ่นละ 30 คน รวม 150 คน - ภาษารัสเซีย 2 รุ่น รุ่นละ 25 คน รวม 50 คน <p>รวม 320 คน</p>
5. พื้นที่เป้าหมาย	เกาะสมุย และหมู่เกาะทะเลใต้ ในพื้นที่ จ.สุราษฎร์ธานี
6. กิจกรรมหลัก	พัฒนาศักยภาพบุคลากรทางด้านการท่องเที่ยวและบริการ
<p>6.1 กิจกรรมหลักที่ 1</p> <p>งบประมาณ</p> <p>ผู้รับผิดชอบ</p>	<ol style="list-style-type: none"> 1. การอบรมมัคคุเทศก์เฉพาะภูมิภาค(ภาคใต้) <p>938,000 บาท</p> <p>ดร.จันทร์พร ช่วงโชติ (คณบดี)</p>

หน่วยงานที่เกี่ยวข้อง	ชมรมมัคคุเทศก์ เกาะสมุย / สมาคมส่งเสริมการท่องเที่ยวเกาะสมุย
6.2 กิจกรรมหลักที่ 2 งบประมาณ ผู้รับผิดชอบ หน่วยงานที่เกี่ยวข้อง	2, อบรมจิตวิทยาบริการ 516,400 บาท ดร.จันทร์พร ช่างโชติ (คนบตี วนช. มรส.) สมาคมส่งเสริมการท่องเที่ยวเกาะสมุย / สมาคมโรงแรมภาคใต้ฝั่งตะวันออก / ผู้ประกอบการเรือโดยสารและเรือนำเที่ยว
6.2 กิจกรรมหลักที่ 3 งบประมาณ ผู้รับผิดชอบ หน่วยงานที่เกี่ยวข้อง	3. การอบรมทักษะเครื่องดื่มและบาร์ 265,600 บาท ดร.จันทร์พร ช่างโชติ (คนบตี วนช. มรส.) ชมรมบาร์เทนเดอร์ / สมาคมส่งเสริมการท่องเที่ยวเกาะสมุย
6.3 กิจกรรมหลักที่ 4 งบประมาณ ผู้รับผิดชอบ หน่วยงานที่เกี่ยวข้อง	4. อบรมภาษาต่างประเทศ 3 ภาษา (อังกฤษ จีน รัสเซีย) 898,200 บาท ดร.จันทร์พร ช่างโชติ (คนบตี วนช. มรส.) ศูนย์ภาษา มหาวิทยาลัยราชภัฏสุราษฎร์ธานี
7. หน่วยงานดำเนินงาน	วิทยาลัยนานาชาติการท่องเที่ยว มหาวิทยาลัยราชภัฏสุราษฎร์ธานี
8. ระยะเวลาในการดำเนินงาน	ปีงบประมาณ 2564
9. งบประมาณ	2,618,200 บาท
10. ผลผลิต (output)	ระบุผลผลิตของโครงการ 1. ได้มัคคุเทศก์เฉพาะภูมิภาค(ภาคใต้) 2. บุคลากรด้านการท่องเที่ยวและบริการที่มีความรู้เกี่ยวกับจิตวิทยาบริการ ศิลปะ การบริการและการเป็นเจ้าบ้านที่ดี 3. บุคลากรในสายงานด้านการบริการอาหารและเครื่องดื่มมีความรู้และมีทักษะเกี่ยวกับ เครื่องดื่มและบาร์ 4. บุคลากรด้านการท่องเที่ยวและบริการพัฒนาทักษะภาษาต่างประเทศเพื่อการสื่อสารที่มีประสิทธิภาพ
11.ผลที่คาดว่าจะได้รับ (Outcome)	เชิงปริมาณ 1. ได้มัคคุเทศก์เฉพาะภูมิภาค(ภาคใต้)สอดคล้องตามมาตรฐานมัคคุเทศก์ จำนวน 100 คน 2. บุคลากรด้านการท่องเที่ยวและบริการที่มีความรู้เกี่ยวกับจิตวิทยาบริการ ศิลปะ การบริการและการเป็นเจ้าบ้านที่ดี จำนวน 240 คน 3. บุคลากรในสายงานด้านการบริการอาหารและเครื่องดื่มมีความรู้และมีทักษะเกี่ยวกับ เครื่องดื่มและบาร์ จำนวน 50 คน 4. บุคลากรด้านการท่องเที่ยวและบริการพัฒนาทักษะภาษาต่างประเทศเพื่อการสื่อสารที่มีประสิทธิภาพ 360 คน เชิงคุณภาพ 1. มัคคุเทศก์เฉพาะภูมิภาค(ภาคใต้)นำผลจากการอบรมไปปฏิบัติอาชีพมัคคุเทศก์ได้อย่าง

	<p>ถูกกฎหมายมากยิ่งขึ้น</p> <ol style="list-style-type: none">2. บุคลากรด้านการท่องเที่ยวและบริการที่มีความรู้เกี่ยวกับจิตวิทยาบริการ ศิลปะการบริการและการเป็นเจ้าบ้านที่ดี สามารถให้บริการได้อย่างมีประสิทธิภาพมากขึ้น3. บุคลากรในสายงานด้านการบริการอาหารและเครื่องดื่มมีความรู้และมีทักษะเกี่ยวกับเครื่องดื่มและบาร์มากยิ่งขึ้น4. บุคลากรด้านการท่องเที่ยวและบริการพัฒนาทักษะภาษาต่างประเทศเพื่อการสื่อสารที่มีประสิทธิภาพรองรับการให้บริการกับนักท่องเที่ยวกลุ่มเป้าหมายหลัก
--	--

การจัดทำแบบสรุปโครงการแบบย่อ (Project Brief) ของทุกโครงการภายใต้งบประมาณของจังหวัด

แบบสรุปโครงการแบบย่อ (Project Brief)

ประเด็นการพัฒนาจังหวัด/ การส่งเสริมอุตสาหกรรมบริการและการท่องเที่ยวที่ยั่งยืน

แผนงาน พัฒนาบุคลากรด้านการบริการและการท่องเที่ยวให้มีคุณภาพตามมาตรฐาน

หัวข้อ	รายละเอียด
1.ชื่อโครงการ	โครงการเพิ่มศักยภาพบุคลากรด้านการท่องเที่ยวของจังหวัดสุราษฎร์ธานี
2. ความสำคัญของโครงการ หลักการและเหตุผล	สืบเนื่องจากตลาดการท่องเที่ยวในยุคปัจจุบันมีการเปลี่ยนแปลงจากเดิมไปอย่างรวดเร็วมาก จากยุคของการให้ความสำคัญกับแหล่งท่องเที่ยวเป็นหัวใจหลัก เข้าสู่ยุคเทคโนโลยีสารสนเทศที่เป็นการตลาดมุ่งเน้นลูกค้าและให้บริการเป็นสำคัญ ดังนั้นการตลาดที่จะประสบความสำเร็จได้นั้น ผู้ให้บริการจะต้องสร้างสรรค์และนำเสนอรูปแบบการแข่งขันใหม่ที่มีลักษณะเฉพาะตัว สร้างความแตกต่างจากคู่แข่งอื่นเพื่อสร้างโอกาสทางการตลาด ปรับกลยุทธ์ให้ทันสมัยด้วยกลวิธีใหม่ๆ สำหรับธุรกิจการท่องเที่ยวในปัจจุบันต้องเผชิญกับการแข่งขันทางการตลาดที่รุนแรง อีกทั้งยังต้องเตรียมความพร้อมในการเข้าสู่การท่องเที่ยวระดับนานาชาติ ซึ่งคาดว่าจะมีคู่แข่งทางการท่องเที่ยวเพิ่มขึ้นอีกเป็นจำนวนมาก การเพิ่มศักยภาพบุคลากรด้านการท่องเที่ยวของจังหวัดสุราษฎร์ธานี จึงเป็นสิ่งสำคัญ
3. วัตถุประสงค์ของโครงการ	1. เพื่อเพิ่มศักยภาพบุคลากรด้านการท่องเที่ยวของจังหวัดสุราษฎร์ธานี 2. เพื่อส่งเสริมความรู้ในด้านการบริการและความรู้ในบทบาทการเป็นเจ้าบ้านที่ดี 3. เพื่อให้บุคลากรด้านการท่องเที่ยวสามารถนำความรู้ที่ได้ไปประยุกต์ใช้ในการดำเนินการด้านการท่องเที่ยว เช่น การวางแผนประชาสัมพันธ์แหล่งท่องเที่ยวในพื้นที่ การพัฒนาและปรับปรุงแหล่งท่องเที่ยวเดิมให้มีความน่าสนใจ
4. ตัวชี้วัดและค่าเป้าหมาย	จำนวนบุคลากรที่ผ่านการอบรมร้อยละ 90
5. พื้นที่เป้าหมาย	จังหวัดสุราษฎร์ธานี
6. กิจกรรมหลัก	จัดอบรมบุคลากรด้านการท่องเที่ยวในพื้นที่จังหวัดสุราษฎร์ธานี
6.1 กิจกรรมหลักที่ 1 งบประมาณ ผู้รับผิดชอบ หน่วยงานที่เกี่ยวข้อง	อบรมบุคลากรด้านการท่องเที่ยวในพื้นที่จังหวัดสุราษฎร์ธานี จำนวน 4 หลักสูตร คือ 1. ศิลปะการต้อนรับและจิตบริการ 2. ภาษาต่างประเทศ 3. บุคลิกภาพ 4. ทักษะการบริการ หลักสูตรละ 2 รุ่น 1,400,000 บาท นายทิมมพร สุทธิอุดมรัตน์ สำนักงานการท่องเที่ยวและกีฬาจังหวัดสุราษฎร์ธานี
7. หน่วยงานดำเนินงาน	สำนักงานการท่องเที่ยวและกีฬาจังหวัดสุราษฎร์ธานี
8. ระยะเวลาในการดำเนินงาน	1 ปี เริ่มต้นปี 1 ตุลาคม 2563 สิ้นสุดปี 30 กันยายน 2564
9. งบประมาณ	1,400,000- บาท
10. ผลผลิต (output)	มีบุคลากรด้านการท่องเที่ยวที่ได้รับการพัฒนาอย่างน้อย 240 คน
11. ผลที่คาดว่าจะได้รับ (Outcome)	บุคลากรด้านการท่องเที่ยวมีศักยภาพและความรู้ ความสามารถมากขึ้น

การจัดทำแบบสรุปโครงการแบบย่อ (Project Brief) ของทุกโครงการภายใต้งบประมาณของจังหวัด

แบบสรุปโครงการแบบย่อ (Project Brief)

ประเด็นการพัฒนาจังหวัด/กลุ่มจังหวัด การส่งเสริมอุตสาหกรรมบริการและการท่องเที่ยวที่ยั่งยืน

แผนงาน พัฒนาแหล่งท่องเที่ยวและกิจกรรมการท่องเที่ยวอันเป็นเอกลักษณ์จังหวัดให้ต้อนรับกระแสการท่องเที่ยว

หัวข้อ	รายละเอียด
1. ชื่อโครงการ	โครงการอบรมเพิ่มศักยภาพมัคคุเทศก์ภาคใต้
2. ความสำคัญของโครงการ หลักการและเหตุผล	<p>การท่องเที่ยวเป็นอุตสาหกรรมบริการที่มีความสำคัญอย่างยิ่งต่อการพัฒนาเศรษฐกิจของประเทศ เนื่องจากเป็นอุตสาหกรรมหลักที่นำรายได้เข้าสู่ประเทศในอันดับต้นๆ นับได้ว่ามีส่วนช่วยเสริมสร้างความเจริญก้าวหน้าทางเศรษฐกิจและสังคมของประเทศ อีกทั้งยังเป็นการกระจายรายได้สู่ท้องถิ่น ซึ่งได้รับการสนับสนุนจากรัฐบาล ดังปรากฏในแผนการพัฒนาประเทศมาโดยตลอด นอกจากนี้อุตสาหกรรมการท่องเที่ยวยังเป็นประโยชน์ในการเผยแพร่ประชาสัมพันธ์ชื่อเสียงของประเทศให้เป็นที่รู้จักแก่นานาประเทศทั่วโลก</p> <p>มัคคุเทศก์เป็นอาชีพที่มีบทบาทและความสำคัญอย่างยิ่งในการประชาสัมพันธ์และเผยแพร่ประวัติความเป็นมา วัฒนธรรม ประเพณีของประเทศไทย ตลอดจนให้ข้อมูลที่ถูกต้องแก่นักท่องเที่ยวทั้งชาวไทยและชาวต่างประเทศ แต่ในปัจจุบันธุรกิจการท่องเที่ยวของประเทศยังประสบกับปัญหาสำคัญคือ ขาดแคลนมัคคุเทศก์อาชีพที่มีความรู้ความสามารถ ความเข้าใจ อันเป็นกลไกสำคัญที่จะพัฒนาและส่งเสริมการท่องเที่ยวอย่างถูกต้องในระยะยาวต่อไป</p>
3. วัตถุประสงค์ของโครงการ	<ol style="list-style-type: none"> 1. เพื่อให้ความรู้ บทบาทหน้าที่ที่ถูกต้องตามข้อบังคับ ข้อกำหนดของมัคคุเทศก์ อย่างแท้จริง รักษาภาพลักษณ์ที่ดีของประเทศไทยทั้งในปัจจุบันและอนาคต 2. เพื่อพัฒนาความสามารถในการปฏิบัติงานมัคคุเทศก์อาชีพ ให้เกิดประสิทธิภาพเพียงพอต่อการต้อนรับนักท่องเที่ยว มีคุณธรรม จริยธรรม และมีใจให้บริการแก่นักท่องเที่ยวด้วยความเต็มใจ 3. เพื่อส่งเสริมและพัฒนาบุคลากรให้เป็นผู้นำการท่องเที่ยวที่ดี มีความรัก ความห่วงใยในทรัพยากรการท่องเที่ยว ทั้งสถานที่ท่องเที่ยวทางด้านธรรมชาติและวัฒนธรรม ตลอดจนช่วยทำนุบำรุงมรดกทางการท่องเที่ยวและสิ่งแวดล้อม 4. เพื่อส่งเสริมและสนับสนุนอุตสาหกรรมท่องเที่ยวของประเทศ ในส่วนของบุคลากรให้มีความเข้มแข็งสามารถแข่งขันได้ในระดับนานาชาติ 5. เพื่อสนองนโยบายในด้านการส่งเสริมการท่องเที่ยวของรัฐบาล

4. ตัวชี้วัดและค่าเป้าหมาย	จำนวนมัคคุเทศก์ที่ผ่านการอบรมจำนวน 80 คน
5. พื้นที่เป้าหมาย	จังหวัดสุราษฎร์ธานี
6. กิจกรรมหลัก	จัดอบรมมัคคุเทศก์ภาคใต้
6.1 กิจกรรมหลักที่ 1 งบประมาณ ผู้รับผิดชอบ หน่วยงานที่เกี่ยวข้อง	จัดอบรมมัคคุเทศก์ภาคใต้ 2,000,000 บาท นายชัชฌิมพร สุทธิอุดมรัตน์ สำนักงานการท่องเที่ยวและกีฬาจังหวัดสุราษฎร์ธานี
7. หน่วยงานดำเนินงาน	สำนักงานการท่องเที่ยวและกีฬาจังหวัดสุราษฎร์ธานี
8. ระยะเวลาในการดำเนินงาน	1 ปี เริ่มต้นปี 1 ตุลาคม 2563 สิ้นสุดปี 30 กันยายน 2564
9. งบประมาณ	2,000,000 บาท
10. ผลผลิต (output)	มีการจัดอบรมมัคคุเทศก์ในพื้นที่ภาคใต้ จำนวน 80 คน
11. ผลที่คาดว่าจะได้รับ (Outcome)	มัคคุเทศก์ในพื้นที่ภาคใต้มีศักยภาพและความรู้ความสามารถมากขึ้น

(Project Brief รายชื่อโครงการ)

การจัดทำแบบสรุปโครงการแบบย่อ (Project Brief) ของทุกโครงการภายใต้งบประมาณของจังหวัด

แบบสรุปโครงการแบบย่อ (Project Brief)

ประเด็นการพัฒนาจังหวัด เชื่อมโยงเส้นทางคมนาคมและศูนย์โลจิสติกส์ (Logistic) ภาคใต้ตอนบน

แผนงาน...พัฒนาโครงข่ายคมนาคม ขนส่งและศูนย์โลจิสติกส์เชื่อมโยงเศรษฐกิจภูมิภาค..

หัวข้อ	รายละเอียด
1. ชื่อโครงการ	โครงการก่อสร้างถนนลาดยาง สายแยก ทช.สฎ.4032 - บ.ห้วยชะม่าง ตำบลปากฉลุย อำเภอกำแพง จังหวัดสุราษฎร์ธานี
2. ความสำคัญของโครงการ หลักการและเหตุผล	เส้นทางเดิมเป็นถนนลูกรัง มีความต้องการก่อสร้างเป็นถนนลาดยาง
3. วัตถุประสงค์ของโครงการ	1. เพื่อเป็นเส้นทางคมนาคมขนส่งผลผลิตทางการเกษตรได้สะดวกและส่งเสริมการท่องเที่ยวในพื้นที่ 2. เพื่อพัฒนาและยกระดับมาตรฐานโครงสร้างพื้นฐานด้านคมนาคม และการโลจิสติกส์ให้สะดวกปลอดภัย
4. ตัวชี้วัดและค่าเป้าหมาย	1. ประชาชนเดินทางได้รวดเร็วขึ้นและลดต้นทุนในการเดินทาง 2. ความเป็นอยู่ของประชากรมีคุณภาพชีวิตดีขึ้น 3. มีการกระจายรายได้และสร้างโอกาสการแข่งขัน
5. พื้นที่เป้าหมาย	ตำบลปากฉลุย อำเภอกำแพง จังหวัดสุราษฎร์ธานี
6. กิจกรรมหลัก	ก่อสร้างถนนลูกรังเป็นถนนลาดยาง
6.1 กิจกรรมหลักที่ 1 งบประมาณ ผู้รับผิดชอบ หน่วยงานที่เกี่ยวข้อง	38,000,000- บาท แขวงทางหลวงชนบทสุราษฎร์ธานี -
7. หน่วยงานดำเนินงาน	แขวงทางหลวงชนบทสุราษฎร์ธานี กรมทางหลวงชนบท
8. ระยะเวลาในการดำเนินงาน	พ.ศ 2561 - พ.ศ. 2565
9. งบประมาณ	38,000,000.- บาท
10. ผลผลิต (output)	ก่อสร้างถนนลูกรังเป็นถนนลาดยาง
11. ผลที่คาดว่าจะได้รับ (Outcome)	ได้ถนนลาดยางที่ได้มาตรฐาน

การจัดทำแบบสรุปโครงการแบบย่อ (Project Brief) ของทุกโครงการภายใต้งบประมาณของจังหวัด

แบบสรุปโครงการแบบย่อ (Project Brief)

ประเด็นการพัฒนาจังหวัด...การเชื่อมโยงเส้นทางคมนาคมและศูนย์โลจิสติกส์ (Logistic) ภาคใต้ตอนบน

แผนงาน...พัฒนาโครงข่ายคมนาคม ขนส่งและศูนย์โลจิสติกส์เชื่อมโยงเศรษฐกิจภูมิภาค..

หัวข้อ	รายละเอียด
1. ชื่อโครงการ	โครงการก่อสร้างถนนลาดยาง สายแยก ทล.4199 - บ.ห้วยทรายขาว ตำบลสาคร อำเภอยะรัง จังหวัดสุราษฎร์ธานี
2. ความสำคัญของโครงการ หลักการและเหตุผล	สภาพถนนปัจจุบันเป็นผิวจราจรลูกรัง ประชาชนในพื้นที่และบริเวณใกล้เคียงตลอดจนผู้ใช้เส้นทาง ไม่ได้รับความสะดวกปลอดภัยในการเดินทาง เนื่องจากในฤดูฝนมีน้ำท่วมขังในฤดูแล้งมีฝุ่นละออง ประชาชนสองข้างทางได้รับผลกระทบจากฝุ่นละอองและสภาพดินโคลน
3. วัตถุประสงค์ของโครงการ	1. เพื่อพัฒนาและยกระดับมาตรฐานด้านโครงสร้างพื้นฐานของคมนาคมและการโลจิสติกส์ 2. เพื่อเป็นเส้นทางคมนาคมขนส่งผลผลิตทางการเกษตรได้สะดวก รวดเร็วทุกฤดูกาล ลดต้นทุนการขนส่ง 3. เพื่อพัฒนาคุณภาพชีวิตของราษฎรสองข้างทางและผู้ใช้เส้นทาง
4. ตัวชี้วัดและค่าเป้าหมาย	1. ประชาชนเดินทางได้รวดเร็วขึ้นและลดต้นทุนในการเดินทาง 2. ความเป็นอยู่ของประชากรมีคุณภาพชีวิตดีขึ้น 3. มีการกระจายรายได้และสร้างโอกาสการแข่งขัน
5. พื้นที่เป้าหมาย	ตำบลสาคร อำเภอยะรัง จังหวัดสุราษฎร์ธานี
6. กิจกรรมหลัก	ก่อสร้างถนนลูกรังเป็นถนนลาดยาง
6.1 กิจกรรมหลักที่ 1 งบประมาณ ผู้รับผิดชอบ หน่วยงานที่เกี่ยวข้อง	13,000,000.- บาท แขวงทางหลวงชนบทสุราษฎร์ธานี -
7. หน่วยงานดำเนินงาน	แขวงทางหลวงชนบทสุราษฎร์ธานี กรมทางหลวงชนบท
8. ระยะเวลาในการดำเนินงาน	5 ปี (พ.ศ. 2561 - พ.ศ. 2565)

9. งบประมาณ	13,000,000.- บาท
10. ผลผลิต (output)	ก่อสร้างถนนลูกรังเป็นถนนลาดยาง
11. ผลที่คาดว่าจะได้รับ (Outcome)	ได้ถนนลาดยางที่ได้มาตรฐาน

การจัดทำแบบสรุปโครงการแบบย่อ (Project Brief) ของทุกโครงการภายใต้งบประมาณของจังหวัด

แบบสรุปโครงการแบบย่อ (Project Brief)

ประเด็นการพัฒนาจังหวัด การเชื่อมโยงเส้นทางคมนาคมและศูนย์โลจิสติกส์ (Logistic) ภาคใต้ตอนบน

แผนงาน พัฒนาโครงข่ายคมนาคม ขนส่งและศูนย์โลจิสติกส์เชื่อมโยงเศรษฐกิจภูมิภาค

หัวข้อ	รายละเอียด
1. ชื่อโครงการ	โครงการก่อสร้างถนนลาดยาง สาย บ.เขี้ยวหลาน - บ.ท่าขนอน ตำบลท่าขนอน, ตำบลน้ำหัก อำเภอคีรีรัฐนิคม จังหวัดสุราษฎร์ธานี
2. ความสำคัญของโครงการ หลักการและเหตุผล	เส้นทางเดิมเป็นถนนลูกรัง มีความต้องการก่อสร้างเป็นถนนลาดยาง
3. วัตถุประสงค์ของโครงการ	1. เพื่อเป็นเส้นทางคมนาคมขนส่งผลผลิตทางการเกษตรได้สะดวกและส่งเสริมการท่องเที่ยวในพื้นที่ 2. เพื่อพัฒนาและยกระดับมาตรฐานโครงสร้างพื้นฐานด้านคมนาคมและการโลจิสติกส์ให้สะดวกปลอดภัย
4. ตัวชี้วัดและค่าเป้าหมาย	1. ประชาชนเดินทางได้รวดเร็วขึ้นและลดต้นทุนในการเดินทาง 2. ความเป็นอยู่ของประชากรมีคุณภาพชีวิตดีขึ้น 3. มีการกระจายรายได้และสร้างโอกาสการแข่งขัน
5. พื้นที่เป้าหมาย	ตำบลท่าขนอน, ตำบลน้ำหัก อำเภอคีรีรัฐนิคม จังหวัดสุราษฎร์ธานี
6. กิจกรรมหลัก	ก่อสร้างถนนลูกรังเป็นถนนลาดยาง
6.1 กิจกรรมหลักที่ 1 งบประมาณ ผู้รับผิดชอบ หน่วยงานที่เกี่ยวข้อง	49,000,000.- บาท แขวงทางหลวงชนบทสุราษฎร์ธานี -
7. หน่วยงานดำเนินงาน	แขวงทางหลวงชนบทสุราษฎร์ธานี กรมทางหลวงชนบท
8. ระยะเวลาในการดำเนินงาน	5 ปี (พ.ศ. 2561 - พ.ศ. 2565)
9. งบประมาณ	98,000,000.- บาท ปี พ.ศ. 2564 งบประมาณ 49,000,000 บาท
10. ผลผลิต (output)	ก่อสร้างถนนลูกรังเป็นถนนลาดยาง
11. ผลที่คาดว่าจะได้รับ (Outcome)	ได้ถนนลาดยางที่ได้มาตรฐาน

การจัดทำแบบสรุปโครงการแบบย่อ (Project Brief) ของทุกโครงการภายใต้งบประมาณของจังหวัด

แบบสรุปโครงการแบบย่อ (Project Brief)

ประเด็นการพัฒนาจังหวัด การเชื่อมโยงเส้นทางคมนาคมและศูนย์โลจิสติกส์ (Logistic) ภาคใต้ตอนบน

แผนงาน พัฒนาโครงข่ายคมนาคม ขนส่งและศูนย์โลจิสติกส์เชื่อมโยงเศรษฐกิจภูมิภาค

หัวข้อ	รายละเอียด
1. ชื่อโครงการ	โครงการก่อสร้างถนนลาดยาง สาย ทางเข้าน้ำตกธารทอง ตำบลบ้านท่าเนียน อำเภอคีรีรัฐนิคม จังหวัดสุราษฎร์ธานี
2. ความสำคัญของโครงการ หลักการและเหตุผล	เส้นทางเดิมเป็นถนนลูกรัง มีความต้องการก่อสร้างเป็นถนนลาดยาง
3. วัตถุประสงค์ของโครงการ	1. เพื่อเป็นเส้นทางคมนาคมขนส่งผลผลิตทางการเกษตรได้สะดวก และส่งเสริมการท่องเที่ยวในพื้นที่ 2. เพื่อพัฒนาและยกระดับมาตรฐานโครงสร้างพื้นฐานด้านคมนาคม และการโลจิสติกส์ให้สะดวกปลอดภัย
4. ตัวชี้วัดและค่าเป้าหมาย	1. ประชาชนเดินทางได้รวดเร็วขึ้นและลดต้นทุนในการเดินทาง 2. ความเป็นอยู่ของประชากรมีคุณภาพชีวิตดีขึ้น 3. มีการกระจายรายได้และสร้างโอกาสการแข่งขัน
5. พื้นที่เป้าหมาย	ตำบลบ้านท่าเนียน อำเภอคีรีรัฐนิคม จังหวัดสุราษฎร์ธานี
6. กิจกรรมหลัก	ก่อสร้างถนนลูกรังเป็นถนนลาดยาง
6.1 กิจกรรมหลักที่ 1 งบประมาณ ผู้รับผิดชอบ หน่วยงานที่เกี่ยวข้อง	9,000,000.- บาท แขวงทางหลวงชนบทสุราษฎร์ธานี -
7. หน่วยงานดำเนินงาน	แขวงทางหลวงชนบทสุราษฎร์ธานี กรมทางหลวงชนบท
8. ระยะเวลาในการดำเนินงาน	5 ปี (พ.ศ. 2561 - พ.ศ. 2565)
9. งบประมาณ	9,000,000.- บาท
10. ผลผลิต (output)	ก่อสร้างถนนลูกรังเป็นถนนลาดยาง
11. ผลที่คาดว่าจะได้รับ (Outcome)	ได้ถนนลาดยางที่ได้มาตรฐาน

การจัดทำแบบสรุปโครงการแบบย่อ (Project Brief) ของทุกโครงการภายใต้งบประมาณของจังหวัด

แบบสรุปโครงการแบบย่อ (Project Brief)

ประเด็นการพัฒนาจังหวัด... การเชื่อมโยงเส้นทางคมนาคมและศูนย์โลจิสติกส์ (Logistic) ภาคใต้ตอนบน

แผนงาน... พัฒนาโครงข่ายคมนาคม ขนส่งและศูนย์โลจิสติกส์เชื่อมโยงเศรษฐกิจภูมิภาค

หัวข้อ	รายละเอียด
1. ชื่อโครงการ	โครงการก่อสร้างถนนลาดยาง สาย ถ้ำเสือขบ - เขานาใน ตำบลบ้านท่าเียน อำเภอคีรีรัฐนิคม จังหวัดสุราษฎร์ธานี
2. ความสำคัญของโครงการ หลักการและเหตุผล	เส้นทางเดิมเป็นถนนลูกรัง มีความต้องการก่อสร้างเป็นถนนลาดยาง
3. วัตถุประสงค์ของโครงการ	1. เพื่อเป็นเส้นทางคมนาคมขนส่งผลผลิตทางการเกษตรได้สะดวก และส่งเสริมการท่องเที่ยวในพื้นที่ 2. เพื่อพัฒนาและยกระดับมาตรฐานโครงสร้างพื้นฐานด้านคมนาคม และการโลจิสติกส์ให้สะดวกปลอดภัย
4. ตัวชี้วัดและค่าเป้าหมาย	1. ประชาชนเดินทางได้รวดเร็วขึ้นและลดต้นทุนในการเดินทาง 2. ความเป็นอยู่ของประชากรมีคุณภาพชีวิตดีขึ้น 3. มีการกระจายรายได้และสร้างโอกาสการแข่งขัน
5. พื้นที่เป้าหมาย	ตำบลบ้านท่าเียน อำเภอคีรีรัฐนิคม จังหวัดสุราษฎร์ธานี
6. กิจกรรมหลัก	ก่อสร้างถนนลูกรังเป็นถนนลาดยาง
6.1 กิจกรรมหลักที่ 1 งบประมาณ ผู้รับผิดชอบ หน่วยงานที่เกี่ยวข้อง	30,000,000.- บาท แขวงทางหลวงชนบทสุราษฎร์ธานี -
7. หน่วยงานดำเนินงาน	แขวงทางหลวงชนบทสุราษฎร์ธานี กรมทางหลวงชนบท
8. ระยะเวลาในการดำเนินงาน	5 ปี (พ.ศ. 2561 - พ.ศ. 2565)
9. งบประมาณ	52,875,000.- บาท พ.ศ. 2564 งบประมาณ 30,000,000 บาท
10. ผลผลิต (output)	ก่อสร้างถนนลูกรังเป็นถนนลาดยาง
11. ผลที่คาดว่าจะได้รับ (Outcome)	ได้ถนนลาดยางที่ได้มาตรฐาน

การจัดทำแบบสรุปโครงการแบบย่อ (Project Brief) ของทุกโครงการภายใต้งบประมาณของจังหวัด
แบบสรุปโครงการแบบย่อ (Project Brief)

ประเด็นการพัฒนาจังหวัด/กลุ่มจังหวัด การเชื่อมโยงเส้นทางคมนาคมและศูนย์โลจิสติกส์ (Logistics) ภาคใต้ตอนบน
แผนงาน พัฒนาโครงข่ายคมนาคมขนส่งและศูนย์โลจิสติกส์เชื่อมโยงเศรษฐกิจภูมิภาค

1. ชื่อโครงการ	โครงการก่อสร้างถนน คสล.สายบ้านไม้เรียบ หมู่ที่ 3,4,6,9 ตำบลคลองไทร เชื่อมต่อ หมู่ที่ 8 ตำบลมะลวน อำเภอพุนพิน และหมู่ 10 ต.ท่าเคย อ. ท่าฉาง
2. ความสำคัญของโครงการ หลักการและเหตุผล	เส้นทางคมนาคมสายบ้านไม้เรียบ หมู่ที่ 3,4,6,9 เชื่อมต่อ หมู่ที่ 10 ตำบลท่าเคย เป็น เส้นทางสายหลักของตำบลคลองไทร ที่สามารถเดินทางเชื่อมต่อไปยังหมู่ที่ 10 ตำบล ท่าเคย ผ่านเข้าเขตอำเภอพุนพินและอำเภอวิภาวดี ช่วยร่นระยะเวลา และ ประหยัดเวลาและลดค่าใช้จ่ายในการเดินทาง ได้มากซึ่งประชาชนจำนวนมากได้ใช้ เส้นทางสายนี้ และด้วยสภาพเส้นทางปัจจุบันเป็นถนนดิน และแคบ เมื่อเกิดฝนตกจะ มีน้ำท่วมขัง เป็นหลุมเป็นบ่อ ประชาชนไม่ได้รับความสะดวกในการเดินทาง และ เนื่องจากเป็นถนนที่มีความสำคัญที่สามารถเชื่อมโยงเส้นทางคมนาคมในพื้นที่อำเภอ ท่าฉางและอำเภอและจังหวัดใกล้เคียงได้ จึงเห็นควรต้องมีการพัฒนาก่อสร้างให้เป็น เส้นทางสายหลักของอำเภออีกสายหนึ่งเพื่อรองรับการขยายตัวของภาคอุตสาหกรรม ในพื้นที่อำเภอท่าฉาง
3. วัตถุประสงค์ของโครงการ	1. เพื่อเชื่อมโยงเครือข่ายการคมนาคมขนส่งภายในพื้นที่และจังหวัด 2. เพื่อเพิ่มเส้นทางเชื่อมต่อและลดระยะเวลาในการเดินทาง 3. เพื่อพัฒนาความเจริญรองรับการขยายตัวของหมู่บ้านและชุมชน
4. ตัวชี้วัดและค่าเป้าหมาย	1. ปริมาณที่เพิ่มขึ้นของรถประเภทต่างๆที่ใช้เส้นทางสายนี้เชื่อมต่อไปยังเส้นทางสาย อื่น 2. จำนวนถนนสายสำคัญของอำเภอได้รับการพัฒนาปรับปรุง
5. พื้นที่เป้าหมาย	หมู่ที่ 3,4,6,9 ตำบลคลองไทร เชื่อมต่อ หมู่ที่ 8 ตำบลมะลวน อำเภอพุนพิน และหมู่ที่ 10 ตำบลท่าเคย อำเภอท่าฉาง จังหวัดสุราษฎร์ธานี
6. กิจกรรมหลัก	พัฒนาและปรับปรุงเส้นทางคมนาคม
6.1 กิจกรรมหลักที่ 1 งบประมาณ ผู้รับผิดชอบ หน่วยงานที่เกี่ยวข้อง	ก่อสร้างถนน คสล.กว้าง 6 เมตร ยาว 5,300 เมตร หนา 015 เมตร พร้อม ไหล่ทางหินคลุก 26,425,000 บาท ที่ทำการปกครองอำเภอท่าฉาง องค์กรปกครองท้องถิ่นในพื้นที่
7. หน่วยงานดำเนินงาน	แขวงทางหลวงชนบทสุราษฎร์ธานี
8. ระยะเวลาในการ ดำเนินงาน	ต.ค. 63 – ก.ย. 64

9. งบประมาณ	26,425,000 บาท
10. ผลผลิต (output)	เส้นทางคมนาคมที่ได้มาตรฐาน และมีความสะดวกปลอดภัย
11. ผลที่คาดว่าจะได้รับ (outcome)	<ol style="list-style-type: none"> 1. ประชาชนได้รับความสะดวกในการเดินทาง 2. ประหยัดเวลาและลดค่าใช้จ่ายที่เสียไปกับน้ำมันเชื้อเพลิง 3. ระบบขนส่งภาคเกษตรและอุตสาหกรรมมีประสิทธิภาพ รวดเร็ว

การจัดทำแบบสรุปโครงการแบบย่อ (Project Brief) ของทุกโครงการภายใต้งบประมาณของจังหวัด

แบบสรุปโครงการแบบย่อ (Project Brief)

ประเด็นการพัฒนาจังหวัด การเชื่อมโยงเส้นทางคมนาคมและศูนย์โลจิสติกส์ (Logistic) ภาคใต้ตอนบน

แผนงาน พัฒนาโครงข่ายคมนาคม ขนส่งและศูนย์โลจิสติกส์เชื่อมโยงเศรษฐกิจภูมิภาค

หัวข้อ	รายละเอียด
1. ชื่อโครงการ	โครงการก่อสร้างถนนลาดยาง สาย สามแยกล้อมปุด - เคี่ยมพะอะ หมู่ที่ 5 ตำบลปากฉลุย อำเภอท่าฉาง จังหวัดสุราษฎร์ธานี
2. ความสำคัญของโครงการ หลักการและเหตุผล	เส้นทางเดิมเป็นถนนลูกรัง มีความต้องการก่อสร้างเป็นถนนลาดยาง
3. วัตถุประสงค์ของโครงการ	1. เพื่อเป็นเส้นทางคมนาคมขนส่งผลผลิตทางการเกษตรได้สะดวก 2. เพื่อพัฒนาและยกระดับมาตรฐานโครงสร้างพื้นฐานด้านคมนาคม และการโลจิสติกส์ให้สะดวกปลอดภัย
4. ตัวชี้วัดและค่าเป้าหมาย	1. ประชาชนเดินทางได้รวดเร็วขึ้นและลดต้นทุนในการเดินทาง 2. ความเป็นอยู่ของประชากรมีคุณภาพชีวิตดีขึ้น 3. มีการกระจายรายได้และสร้างโอกาสการแข่งขัน
5. พื้นที่เป้าหมาย	ตำบลปากฉลุย อำเภอท่าฉาง จังหวัดสุราษฎร์ธานี
6. กิจกรรมหลัก	ก่อสร้างถนนลูกรังเป็นถนนลาดยาง
6.1 กิจกรรมหลักที่ 1 งบประมาณ ผู้รับผิดชอบ หน่วยงานที่เกี่ยวข้อง	16,361,000.- บาท แขวงทางหลวงชนบทสุราษฎร์ธานี -
7. หน่วยงานดำเนินงาน	แขวงทางหลวงชนบทสุราษฎร์ธานี กรมทางหลวงชนบท
8. ระยะเวลาในการดำเนินงาน	5 ปี (พ.ศ. 2561 - พ.ศ. 2565)
9. งบประมาณ	16,361,000.- บาท
10. ผลผลิต (output)	ก่อสร้างถนนลูกรังเป็นถนนลาดยาง
11. ผลที่คาดว่าจะได้รับ (Outcome)	ได้ถนนลาดยางที่ได้มาตรฐาน

การจัดทำแบบสรุปโครงการแบบย่อ (Project Brief) ของทุกโครงการภายใต้งบประมาณของจังหวัด

แบบสรุปโครงการแบบย่อ (Project Brief)

ประเด็นการพัฒนาจังหวัด การเชื่อมโยงเส้นทางคมนาคมและศูนย์โลจิสติกส์ (Logistic) ภาคใต้ตอนบน

แผนงาน พัฒนาโครงข่ายคมนาคม ขนส่งและศูนย์โลจิสติกส์เชื่อมโยงเศรษฐกิจภูมิภาค

หัวข้อ	รายละเอียด
1. ชื่อโครงการ	ก่อสร้างสะพานข้ามแม่น้ำตาปี เชื่อมตำบลเวียงสระและ ตำบลอโปีน อำเภอเวียงสระ, อำเภพระแสง จังหวัดสุราษฎร์ธานี
2. ความสำคัญของโครงการ หลักการและเหตุผล	ต้องการก่อสร้างสะพานเชื่อมระหว่างสองตำบล ตำบลเวียงสระและ ตำบลอโปีน อำเภอเวียงสระ, อำเภพระแสง จังหวัดสุราษฎร์ธานี
3. วัตถุประสงค์ของโครงการ	1. ก่อสร้างสะพานให้ได้มาตรฐาน ประชาชนได้รับความสะดวกปลอดภัยในการเดินทาง 2. เพื่อพัฒนาคุณภาพชีวิตของราษฎรสองข้างทาง 3. เพื่อลดต้นทุนในการขนส่งพืชผลทางการเกษตรออกสู่ตลาด
4. ตัวชี้วัดและค่าเป้าหมาย	1. ประชาชนเดินทางได้รวดเร็วขึ้นและลดต้นทุนในการเดินทาง 2. ความเป็นอยู่ของประชากรมีคุณภาพชีวิตดีขึ้น
5. พื้นที่เป้าหมาย	ตำบลเวียงสระ ตำบลอโปีน อำเภอเวียงสระ อำเภพระแสง จังหวัดสุราษฎร์ธานี
6. กิจกรรมหลัก	ก่อสร้างสะพาน
6.1 กิจกรรมหลักที่ 1 งบประมาณ ผู้รับผิดชอบ หน่วยงานที่เกี่ยวข้อง	5,000,000.- บาท แขวงทางหลวงชนบทสุราษฎร์ธานี -
7. หน่วยงานดำเนินงาน	แขวงทางหลวงชนบทสุราษฎร์ธานี กรมทางหลวงชนบท
8. ระยะเวลาในการดำเนินงาน	5 ปี (พ.ศ. 2561 - พ.ศ. 2565)
9. งบประมาณ	70,000,000.- บาท พ.ศ. 2564 งบประมาณ 5 ,000,000 บาท
10. ผลผลิต (output)	ก่อสร้างสะพาน
11. ผลที่คาดว่าจะได้รับ (Outcome)	ได้สะพานที่ได้มาตรฐาน

การจัดทำแบบสรุปโครงการแบบย่อ (Project Brief) ของทุกโครงการภายใต้งบประมาณของจังหวัด

แบบสรุปโครงการแบบย่อ (Project Brief)

ประเด็นการพัฒนาจังหวัด การเชื่อมโยงเส้นทางคมนาคมและศูนย์โลจิสติกส์ (Logistic) ภาคใต้ตอนบน

แผนงาน พัฒนาโครงข่ายคมนาคม ขนส่งและศูนย์โลจิสติกส์เชื่อมโยงเศรษฐกิจภูมิภาค

หัวข้อ	รายละเอียด
1. ชื่อโครงการ	โครงการก่อสร้างถนน คสล. สาย ซอยอนามัยเลียบบคลองบางหมาก หมู่ที่ 3, 8 ตำบลคลองน้อย อำเภอเมือง ฯ จังหวัดสุราษฎร์ธานี
2. ความสำคัญของโครงการ หลักการและเหตุผล	เส้นทางเดิมเป็นถนนลูกรัง มีความต้องการก่อสร้างเป็นถนนคอนกรีตเสริมเหล็ก เนื่องจากเส้นทางดังกล่าวสามารถเข้าถึงแหล่งท่องเที่ยวชุมชนและที่พัก (Home Stay) ของชุมชนคลองน้อย
3. วัตถุประสงค์ของโครงการ	1. เพื่อส่งเสริมการท่องเที่ยวในพื้นที่ 2. เพื่อเป็นเส้นทางคมนาคมขนส่งผลผลิตทางการเกษตรออกสู่ตลาดได้สะดวก รวดเร็ว 2. เพื่อพัฒนาและยกระดับมาตรฐานโครงสร้างพื้นฐานด้านคมนาคม และการโลจิสติกส์ให้สะดวกปลอดภัย
4. ตัวชี้วัดและค่าเป้าหมาย	1. ประชาชนในพื้นที่และผู้ใช้เส้นทางทั่วไปเดินทางได้สะดวก รวดเร็วและปลอดภัย 2. มีการกระจายรายได้ให้แก่ประชาชนในพื้นที่ 3. ร่นระยะทางและลดต้นทุนในการเดินทาง 4. ความเป็นอยู่ของประชาชนมีคุณภาพชีวิตที่ดีขึ้น
5. พื้นที่เป้าหมาย	ตำบลคลองน้อย อำเภอเมือง ฯ จังหวัดสุราษฎร์ธานี
6. กิจกรรมหลัก	ก่อสร้างถนนลูกรังเป็นถนนคอนกรีตเสริมเหล็ก
6.1 กิจกรรมหลักที่ 1 งบประมาณ ผู้รับผิดชอบ หน่วยงานที่เกี่ยวข้อง	16,750,000.- บาท แขวงทางหลวงชนบทสุราษฎร์ธานี -
7. หน่วยงานดำเนินงาน	แขวงทางหลวงชนบทสุราษฎร์ธานี กรมทางหลวงชนบท
8. ระยะเวลาในการดำเนินงาน	5 ปี (พ.ศ. 2561 - พ.ศ. 2565)

9. งบประมาณ	16,750,000.- บาท
10. ผลผลิต (output)	ก่อสร้างถนนลูกรังเป็นถนนคอนกรีตเสริมเหล็ก
11. ผลที่คาดว่าจะได้รับ (Outcome)	ได้ถนนคอนกรีตเสริมเหล็กที่ได้มาตรฐาน

การจัดทำแบบสรุปโครงการแบบย่อ (Project Brief) ของทุกโครงการภายใต้งบประมาณของจังหวัด

แบบสรุปโครงการแบบย่อ (Project Brief)

ประเด็นการพัฒนาจังหวัด... การเชื่อมโยงเส้นทางคมนาคมและศูนย์โลจิสติกส์ (Logistic) ภาคใต้ตอนบน

แผนงาน... (พัฒนาโครงข่ายคมนาคม ขนส่งและศูนย์โลจิสติกส์เชื่อมโยงเศรษฐกิจภูมิภาค)

หัวข้อ	รายละเอียด
1. ชื่อโครงการ	โครงการก่อสร้างถนนลาดยาง สาย บ้านถ้ำผึ้ง - บ่อน้ำต้นทรายคูด ตำบลต้นยวน อำเภอพนม จังหวัดสุราษฎร์ธานี
2. ความสำคัญของโครงการ หลักการและเหตุผล	เส้นทางเดิมเป็นถนนลูกรัง มีความต้องการก่อสร้างเป็นถนนลาดยาง
3. วัตถุประสงค์ของโครงการ	1. เพื่อเป็นเส้นทางคมนาคมขนส่งผลผลิตทางการเกษตรได้สะดวก 2. เพื่อพัฒนาและยกระดับมาตรฐานโครงสร้างพื้นฐานด้านคมนาคม และการโลจิสติกส์ให้สะดวกปลอดภัย
4. ตัวชี้วัดและค่าเป้าหมาย	1. ประชาชนเดินทางได้รวดเร็วขึ้นและลดต้นทุนในการเดินทาง 2. ความเป็นอยู่ของประชากรมีคุณภาพชีวิตดีขึ้น 3. มีการกระจายรายได้และสร้างโอกาสการแข่งขัน
5. พื้นที่เป้าหมาย	ตำบลต้นยวน อำเภอพนม จังหวัดสุราษฎร์ธานี
6. กิจกรรมหลัก	ก่อสร้างถนนลูกรังเป็นถนนลาดยาง
6.1 กิจกรรมหลักที่ 1 งบประมาณ ผู้รับผิดชอบ หน่วยงานที่เกี่ยวข้อง	25,000,000.- บาท แขวงทางหลวงชนบทสุราษฎร์ธานี -
7. หน่วยงานดำเนินงาน	แขวงทางหลวงชนบทสุราษฎร์ธานี กรมทางหลวงชนบท
8. ระยะเวลาในการดำเนินงาน	5 ปี (พ.ศ. 2561 - พ.ศ. 2565)
9. งบประมาณ	25,000,000.- บาท
10. ผลผลิต (output)	ก่อสร้างถนนลูกรังเป็นถนนลาดยาง
11. ผลที่คาดว่าจะได้รับ (Outcome)	ได้ถนนลาดยางที่ได้มาตรฐาน

การจัดทำแบบสรุปโครงการแบบย่อ (Project Brief) ของทุกโครงการภายใต้งบประมาณของจังหวัด

แบบสรุปโครงการแบบย่อ (Project Brief)

ประเด็นการพัฒนาจังหวัด... การเชื่อมโยงเส้นทางคมนาคมและศูนย์โลจิสติกส์ (Logistic) ภาคใต้ตอนบน

แผนงาน... พัฒนาโครงข่ายคมนาคม ขนส่งและศูนย์โลจิสติกส์เชื่อมโยงเศรษฐกิจภูมิภาค

หัวข้อ	รายละเอียด
1. ชื่อโครงการ	โครงการก่อสร้างถนนลาดยาง สาย ซอยต้นนนท์ ตำบลบ้านเสด็จ อำเภอเคียนซา จังหวัดสุราษฎร์ธานี
2. ความสำคัญของโครงการ หลักการและเหตุผล	เส้นทางเดิมเป็นถนนลูกรัง มีความต้องการก่อสร้างเป็นถนนลาดยาง
3. วัตถุประสงค์ของโครงการ	1. เพื่อเป็นเส้นทางคมนาคมขนส่งผลผลิตทางการเกษตรได้สะดวก 2. เพื่อพัฒนาและยกระดับมาตรฐานโครงสร้างพื้นฐานด้านคมนาคม และการโลจิสติกส์ให้สะดวกปลอดภัย
4. ตัวชี้วัดและค่าเป้าหมาย	1. ประชาชนเดินทางได้รวดเร็วขึ้นและลดต้นทุนในการเดินทาง 2. ความเป็นอยู่ของประชากรมีคุณภาพชีวิตดีขึ้น 3. มีการกระจายรายได้และสร้างโอกาสการแข่งขัน
5. พื้นที่เป้าหมาย	ตำบลบ้านเสด็จ อำเภอเคียนซา จังหวัดสุราษฎร์ธานี
6. กิจกรรมหลัก	ก่อสร้างถนนลูกรังเป็นถนนลาดยาง
6.1 กิจกรรมหลักที่ 1 งบประมาณ ผู้รับผิดชอบ หน่วยงานที่เกี่ยวข้อง	9,000,000.- บาท แขวงทางหลวงชนบทสุราษฎร์ธานี -
7. หน่วยงานดำเนินงาน	แขวงทางหลวงชนบทสุราษฎร์ธานี กรมทางหลวงชนบท
8. ระยะเวลาในการดำเนินงาน	5 ปี (พ.ศ. 2561 - พ.ศ. 2565)
9. งบประมาณ	9,000,000.- บาท
10. ผลผลิต (output)	ก่อสร้างถนนลูกรังเป็นถนนลาดยาง
11. ผลที่คาดว่าจะได้รับ (Outcome)	ได้ถนนลาดยางที่ได้มาตรฐาน

การจัดทำแบบสรุปโครงการแบบย่อ (Project Brief) ของทุกโครงการภายใต้งบประมาณของจังหวัด

แบบสรุปโครงการแบบย่อ (Project Brief)

ประเด็นการพัฒนาจังหวัด การเชื่อมโยงเส้นทางคมนาคมและศูนย์โลจิสติกส์ (Logistic) ภาคใต้ตอนบน

แผนงาน พัฒนาโครงข่ายคมนาคม ขนส่งและศูนย์โลจิสติกส์เชื่อมโยงเศรษฐกิจภูมิภาค

หัวข้อ	รายละเอียด
1. ชื่อโครงการ	โครงการก่อสร้างถนน คสล. สาย บ้านตาอู้ง - วัดสังข์ประดิษฐ์ หมู่ที่ 3 ตำบลคันธุลี อำเภอท่าชนะ จังหวัดสุราษฎร์ธานี
2. ความสำคัญของโครงการ หลักการและเหตุผล	เส้นทางเดิมเป็นถนนลูกรัง มีความต้องการก่อสร้างเป็นถนนลาดยาง
3. วัตถุประสงค์ของโครงการ	1. เพื่อเป็นเส้นทางคมนาคมขนส่งผลผลิตทางการเกษตรได้สะดวก 2. เพื่อพัฒนาและยกระดับมาตรฐานโครงสร้างพื้นฐานด้านคมนาคม และการโลจิสติกส์ให้สะดวกปลอดภัย
4. ตัวชี้วัดและค่าเป้าหมาย	1. ประชาชนเดินทางได้รวดเร็วขึ้นและลดต้นทุนในการเดินทาง 2. ความเป็นอยู่ของประชากรมีคุณภาพชีวิตดีขึ้น 3. มีการกระจายรายได้และสร้างโอกาสการแข่งขัน
5. พื้นที่เป้าหมาย	ตำบลคันธุลี อำเภอท่าชนะ จังหวัดสุราษฎร์ธานี
6. กิจกรรมหลัก	ก่อสร้างถนนลูกรังเป็นถนนลาดยาง
6.1 กิจกรรมหลักที่ 1 งบประมาณ ผู้รับผิดชอบ หน่วยงานที่เกี่ยวข้อง	45,000,000.- บาท แขวงทางหลวงชนบทสุราษฎร์ธานี -
7. หน่วยงานดำเนินงาน	แขวงทางหลวงชนบทสุราษฎร์ธานี กรมทางหลวงชนบท
8. ระยะเวลาในการดำเนินงาน	5 ปี (พ.ศ. 2561 - พ.ศ. 2565)
9. งบประมาณ	45,000,000.- บาท
10. ผลผลิต (output)	ก่อสร้างถนนลูกรังเป็นถนนลาดยาง
11. ผลที่คาดว่าจะได้รับ (Outcome)	ได้ถนนลาดยางที่ได้มาตรฐาน

**การจัดทำแบบสรุปโครงการแบบย่อ (Project Brief) ของทุกโครงการภายใต้งบประมาณของจังหวัด
แบบสรุปโครงการแบบย่อ (Project Brief)**

ประเด็นการพัฒนาจังหวัด การเชื่อมโยงเส้นทางคมนาคมและศูนย์โลจิสติกส์ (Logistics) ภาคใต้ตอนบน
แผนงาน พัฒนาโครงข่ายคมนาคมขนส่งและศูนย์โลจิสติกส์เชื่อมโยงเศรษฐกิจภูมิภาค

1.ชื่อโครงการ	โครงการก่อสร้างถนนลาดยาง สายท่าแซะ หมู่ที่ 1,4 ตำบลคลองไทร-วัดนันทาราม (ทุ่งรางชัน) ตำบลท่าเคย อำเภอท่าฉาง
2.ความสำคัญของโครงการ หลักการและเหตุผล	เส้นทางคมนาคมสายท่าแซะ หมู่ที่ 1,4 ตำบลคลองไทร – วัดนันทาราม (ทุ่งรางชัน) ตำบลท่าเคย อำเภอท่าฉาง เป็นเส้นทางเชื่อมต่อระหว่างตำบล และอำเภอ ระหว่างอำเภอพุนพิน กับอำเภอท่าฉาง ประชาชนจำนวนมากได้ใช้เส้นทางสายนี้ และด้วยสภาพเส้นทางปัจจุบันเป็นถนนดิน และแคบ เมื่อเกิดฝนตกจะมีน้ำท่วมขัง เป็นหลุมเป็นบ่อ ประชาชนไม่ได้รับความสะดวกในการเดินทาง และเนื่องจากเป็นถนนที่มีความสำคัญที่สามารถเชื่อมโยงเส้นทางคมนาคมในพื้นที่อำเภอท่าฉางและอำเภอและจังหวัดใกล้เคียงได้ จึงเห็นควรต้องมีการพัฒนาก่อสร้างให้เป็นเส้นทางสายหลักของอำเภอเพื่อรองรับการขยายตัวของภาคอุตสาหกรรมในพื้นที่อำเภอท่าฉาง รวมทั้งเป็นการพัฒนาโครงข่ายคมนาคมขนส่งและศูนย์โลจิสติกส์
3.วัตถุประสงค์ของโครงการ	1.เพื่อเชื่อมโยงเครือข่ายการคมนาคมขนส่งภายในพื้นที่และจังหวัด 2.เพื่อเพิ่มเส้นทางเชื่อมต่อและลดระยะเวลาในการเดินทาง 3.เพื่อพัฒนาความเจริญรองรับการขยายตัวของหมู่บ้านและชุมชน
4.ตัวชี้วัดและค่าเป้าหมาย	1.ปริมาณที่เพิ่มขึ้นของรถประเภทต่างๆที่ใช้เส้นทางสายนี้เชื่อมต่อไปยังเส้นทางสายอื่น 2.จำนวนถนนสายสำคัญของอำเภอได้รับการพัฒนาปรับปรุง
5. พื้นที่เป้าหมาย	หมู่ที่ 1,4 ตำบลคลองไทร อำเภอท่าฉาง จังหวัดสุราษฎร์ธานี
6. กิจกรรมหลัก	พัฒนาและปรับปรุงเส้นทางคมนาคม
6.1 กิจกรรมหลักที่ 1 งบประมาณ ผู้รับผิดชอบ หน่วยงานที่เกี่ยวข้อง	ก่อสร้างถนนลาดยาง กว้าง 6 เมตร ยาว 2,710 เมตร หนา 0.05 เมตร 15,355,000 บาท ที่ทำการปกครองอำเภอท่าฉาง องค์กรปกครองท้องถิ่นในพื้นที่
7. หน่วยงานดำเนินงาน	แขวงทางหลวงชนบทสุราษฎร์ธานี
8. ระยะเวลาในการดำเนินงาน	ต.ค. 62 – ก.ย. 63
9. งบประมาณ	15,355,000 บาท
10. ผลผลิต (output)	เส้นทางคมนาคมที่ได้มาตรฐาน และมีความสะดวกปลอดภัย

11. ผลที่คาดว่าจะได้รับ (outcome)	1.ประชาชนได้รับความสะดวกในการเดินทาง 2.ประหยัดเวลาและลดค่าใช้จ่ายที่เสียไปกับน้ำมันเชื้อเพลิง 3.ระบบขนส่งภาคเกษตรและอุตสาหกรรมมีประสิทธิภาพ รวดเร็ว
--------------------------------------	---

**การจัดทำแบบสรุปโครงการแบบย่อ (Project Brief) ของทุกโครงการภายใต้งบประมาณของจังหวัด
แบบสรุปโครงการแบบย่อ (Project Brief)**

ประเด็นการพัฒนาจังหวัด การเชื่อมโยงเส้นทางคมนาคมและศูนย์โลจิสติกส์ (Logistics) ภาคใต้ตอนบน

แผนงาน พัฒนาโครงข่ายคมนาคมขนส่งและศูนย์โลจิสติกส์เชื่อมโยงเศรษฐกิจภูมิภาค

1.ชื่อโครงการ	โครงการก่อสร้างถนนลาดยาง สายเคี่ยมพะละ – สันเมาะเหล็ก (ท่าฉาง เชื่อมต่อ วิกาวดี) อำเภอท่าฉาง
2.ความสำคัญของโครงการ หลักการและเหตุผล	ปัจจุบันถนนสายต่างๆในอำเภอท่าฉาง โดยเฉพาะในพื้นที่ห่างไกลทุรกันดาร พื้นที่ตำบลปากฉลุย ส่วนราชการแขวงทางหลวงชนบท ได้เข้าไปพัฒนาก่อสร้างและพัฒนาเส้นทางคมนาคมจากถนนดินเป็นถนนลาดยาง สร้างความสะดวกสบายและเสริมสร้างคุณภาพชีวิตที่ดีให้กับพี่น้องประชาชนในพื้นที่ตำบลปากฉลุยจำนวนมาก แต่เนื่องจากพื้นที่ตำบลปากฉลุย เป็นพื้นที่ที่มีเนื้อที่และอาณาเขตกว้างซึ่งมีระยะทางการเดินทางไกลและใช้เวลานาน จึงมีความจำเป็นที่จะมีการดำเนินการเชื่อมต่อเส้นทางคมนาคมเพื่ออำนวยความสะดวก โดยการก่อสร้างถนนลาดยางเชื่อมจากจุดเดิมบริเวณสามแยกบ้านเคี่ยมพะละ ถึง สันเมาะเหล็ก เชื่อมต่ออำเภอวิกาวดี และสามารถมุ่งตรงไปสู่อุทยานแห่งชาติแก่งกรุง สามารถย่นระยะเวลาเดินทางจากเส้นทางปกติเดิมประมาณ 30 นาที คาดว่าเมื่อมีการก่อสร้างแล้วเสร็จ จะทำให้เกิดเส้นทางคมนาคมที่เชื่อมต่อจากเดิมเพิ่มโครงข่ายการเดินทาง ช่วยสร้างประโยชน์ให้กับพี่น้องประชาชนทั้งสองอำเภอจำนวนมาก
3.วัตถุประสงค์ของโครงการ	1.เพื่อเชื่อมโยงเครือข่ายการคมนาคมขนส่งภายในพื้นที่และจังหวัด 2.เพื่อเพิ่มเส้นทางเชื่อมต่อและลดระยะเวลาในการเดินทาง 3.เพื่อพัฒนาความเจริญรองรับการขยายตัวของหมู่บ้านและชุมชน
4.ตัวชี้วัดและค่าเป้าหมาย	1.ปริมาณที่เพิ่มขึ้นของรถประเภทต่างๆที่ใช้เส้นทางสายนี้เชื่อมต่อไปยังเส้นทางสายอื่น 2. จำนวนประชาชนของสองอำเภอที่จะได้รับประโยชน์ร่วมกัน
5. พื้นที่เป้าหมาย	หมู่ที่ 5 ตำบลปากฉลุย อำเภอท่าฉาง จังหวัดสุราษฎร์ธานี
6. กิจกรรมหลัก	พัฒนาและปรับปรุงเส้นทางคมนาคม
6.1 กิจกรรมหลักที่ 1 งบประมาณ ผู้รับผิดชอบ หน่วยงานที่เกี่ยวข้อง	ก่อสร้างถนนลาดยาง กว้าง 6 เมตร ยาว 5,000 เมตร หนา 0.05 เมตร 37,500,000 บาท ที่ทำการปกครองอำเภอท่าฉาง องค์กรปกครองท้องถิ่นในพื้นที่
7. หน่วยงานดำเนินงาน	แขวงทางหลวงชนบทสุราษฎร์ธานี
8. ระยะเวลาในการดำเนินงาน	ต.ค. 63 – ก.ย. 64

9. งบประมาณ	37,500,000 บาท
10. ผลผลิต (output)	เส้นทางคมนาคมที่ได้มาตรฐาน และมีความสะดวกปลอดภัย
11.. ผลที่คาดว่าจะได้รับ (outcome)	1..ประชาชนได้รับความสะดวกในการเดินทาง 2..ประหยัดเวลาและลดค่าใช้จ่ายที่เสียไปกับน้ำมันเชื้อเพลิง 3..ระบบขนส่งภาคเกษตรและอุตสาหกรรมมีประสิทธิภาพ รวดเร็ว

การจัดทำแบบสรุปโครงการแบบย่อ (Project Brief) ของทุกโครงการภายใต้งบประมาณของจังหวัด

แบบสรุปโครงการแบบย่อ (Project Brief)

ประเด็นการพัฒนาจังหวัด การเชื่อมโยงเส้นทางคมนาคมและศูนย์โลจิสติกส์ (Logistic) ภาคใต้ตอนบน

แผนงาน พัฒนาโครงข่ายคมนาคม ขนส่งและศูนย์โลจิสติกส์เชื่อมโยงเศรษฐกิจภูมิภาค

หัวข้อ	รายละเอียด
1. ชื่อโครงการ	โครงการก่อสร้างถนน คสล. สาย ปางปอ ซอย 2 หมู่ที่ 9 ตำบลท่าเคย อำเภอท่าฉาง จังหวัดสุราษฎร์ธานี
2. ความสำคัญของโครงการ หลักการและเหตุผล	เส้นทางเดิมเป็นถนนลูกรัง มีความต้องการก่อสร้างเป็นถนนลาดยาง
3. วัตถุประสงค์ของโครงการ	1. เพื่อเป็นเส้นทางคมนาคมขนส่งผลผลิตทางการเกษตรได้สะดวก 2. เพื่อพัฒนาและยกระดับมาตรฐานโครงสร้างพื้นฐานด้านคมนาคมและการโลจิสติกส์ให้สะดวกปลอดภัย
4. ตัวชี้วัดและค่าเป้าหมาย	1. ประชาชนเดินทางได้รวดเร็วขึ้นและลดต้นทุนในการเดินทาง 2. ความเป็นอยู่ของประชากรมีคุณภาพชีวิตดีขึ้น 3. มีการกระจายรายได้และสร้างโอกาสการแข่งขัน
5. พื้นที่เป้าหมาย	ตำบลท่าเคย อำเภอท่าฉาง จังหวัดสุราษฎร์ธานี
6. กิจกรรมหลัก	ก่อสร้างถนนลูกรังเป็นถนน คสล.
6.1 กิจกรรมหลักที่ 1 งบประมาณ ผู้รับผิดชอบ หน่วยงานที่เกี่ยวข้อง	8,720,000.- บาท แขวงทางหลวงชนบทสุราษฎร์ธานี -
7. หน่วยงานดำเนินงาน	แขวงทางหลวงชนบทสุราษฎร์ธานี กรมทางหลวงชนบท
8. ระยะเวลาในการดำเนินงาน	5 ปี (พ.ศ. 2561 - พ.ศ. 2565)
9. งบประมาณ	8,720,000.- บาท
10. ผลผลิต (output)	ก่อสร้างถนนลูกรังเป็นถนน คสล.
11. ผลที่คาดว่าจะได้รับ (Outcome)	ได้ถนน คสล. ที่ได้มาตรฐาน

การจัดทำแบบสรุปโครงการแบบย่อ (Project Brief) ของทุกโครงการภายใต้งบประมาณของจังหวัด

แบบสรุปโครงการแบบย่อ (Project Brief)

ประเด็นการพัฒนาจังหวัด/ การเชื่อมโยงเส้นทางคมนาคมและศูนย์โลจิสติกส์ (Logistic) ภาคใต้ตอนบน

แผนงาน...พัฒนาโครงข่ายคมนาคม ขนส่งและศูนย์โลจิสติกส์เชื่อมโยงเศรษฐกิจภูมิภาค)

หัวข้อ	รายละเอียด
1. ชื่อโครงการ	โครงการก่อสร้างถนน คสล. สาย หมู่ที่ 3 - บ้านท้องทราย หมู่ที่ 4 ตำบลบางโพธิ์ อำเภอเมือง ฯ จังหวัดสุราษฎร์ธานี
2. ความสำคัญของโครงการ หลักการและเหตุผล	ด้วยถนนสายหมู่ที่ 3 - บ้านท้องทราย หมู่ที่ 4 ตำบลบางโพธิ์ อำเภอเมือง ฯ จังหวัดสุราษฎร์ธานี (ช่วงบ้านนายบรม ทองเดิม) ถึง หมู่ที่ 4 ท้องทราย) ซึ่งเป็นถนนเชื่อมต่อระหว่างหมู่บ้านและตำบล ในปัจจุบันเส้นทางคมนาคมดังกล่าวมีการชำรุดเสียหาย เป็นหลุมบ่อส่งผลกระทบต่อตรงต่อการสัญจรไปมาของประชาชนและการขนส่งพืชผลทางการเกษตร จากสภาพปัญหาดังกล่าวองค์การบริหารส่วนตำบลบางโพธิ์ ได้แก้ไขปัญหามาแล้วเบื้องต้น โดยการซ่อมแซมถนนแต่ยังไม่เพียงพอ ดังนั้นองค์การบริหารส่วนตำบลบางโพธิ์ จึงไม่สามารถดำเนินการภายใต้ภารกิจปกติของหน่วยงานได้ เพราะต้องใช้งบประมาณเป็นจำนวนมาก จึงขอเสนอโครงการมาเพื่อสนับสนุนงบประมาณ
3. วัตถุประสงค์ของโครงการ	เพื่อให้ประชาชน มีเส้นทางคมนาคมที่สะดวก ปลอดภัย มีมาตรฐาน และมีเส้นทางคมนาคมที่เชื่อมโยงกับพื้นที่ตำบลข้างเคียง ซึ่งเป็นไปตามยุทธศาสตร์การพัฒนาหลักของจังหวัดสุราษฎร์ธานี ในเรื่องการเชื่อมโยงเส้นทางคมนาคมและศูนย์โลจิสติกส์ภาคใต้ตอนบน
4. ตัวชี้วัดและค่าเป้าหมาย	1. ประชาชนเดินทางได้รวดเร็วขึ้นและลดต้นทุนในการเดินทาง 2. ความเป็นอยู่ของประชากรมีคุณภาพชีวิตดีขึ้น 3. มีการกระจายรายได้และสร้างโอกาสการแข่งขัน
5. พื้นที่เป้าหมาย	ตำบลบางโพธิ์ อำเภอเมือง ฯ จังหวัดสุราษฎร์ธานี
6. กิจกรรมหลัก	ก่อสร้างถนนลูกรังเป็นถนน คสล.

6.1 กิจกรรมหลักที่ 1 งบประมาณ ผู้รับผิดชอบ หน่วยงานที่เกี่ยวข้อง	13,000,000.- บาท แขวงทางหลวงชนบทสุราษฎร์ธานี -
7. หน่วยงานดำเนินงาน	แขวงทางหลวงชนบทสุราษฎร์ธานี กรมทางหลวงชนบท
8. ระยะเวลาในการดำเนินงาน	5 ปี (พ.ศ. 2561 - พ.ศ. 2565)
9. งบประมาณ	13,000,000.- บาท
10. ผลผลิต (output)	ก่อสร้างถนนลูกรังเป็นถนน คสล.
11. ผลที่คาดว่าจะได้รับ (Outcome)	ได้ถนน คสล. ที่ได้มาตรฐาน

การจัดทำแบบสรุปโครงการแบบย่อ (Project Brief) ของทุกโครงการภายใต้งบประมาณของจังหวัด

แบบสรุปโครงการแบบย่อ (Project Brief)

ประเด็นการพัฒนาจังหวัด การเชื่อมโยงเส้นทางคมนาคมและศูนย์โลจิสติกส์ (Logistic) ภาคใต้ตอนบน

แผนงาน พัฒนาโครงข่ายคมนาคม ขนส่งและศูนย์โลจิสติกส์เชื่อมโยงเศรษฐกิจภูมิภาค

หัวข้อ	รายละเอียด
1. ชื่อโครงการ	โครงการก่อสร้างถนน คสล. รหัสทางหลวงท้องถิ่น สฎ.ถ 97 - 003 สาย สีแยก บางโพธิ์ - ซอยในทุ่ง หมู่ที่ 4 ตำบลบางโพธิ์ อำเภอเมือง ฯ จังหวัดสุราษฎร์ธานี
2. ความสำคัญของโครงการ หลักการและเหตุผล	ด้วยถนนสายสีแยกบางโพธิ์ - ซอยในทุ่ง หมู่ที่ 4 ตำบลบางโพธิ์ ซึ่งเป็นถนนเชื่อมต่อระหว่างหมู่บ้าน ในปัจจุบันเส้นทางคมนาคมดังกล่าวมีการชำรุดเสียหาย เป็นหลุมบ่อ ส่งผลกระทบต่อการสัญจรไปมาของประชาชนและการขนส่งพืชผลทางการเกษตร จากสภาพปัญหาถนนชำรุด เสียหาย เป็นหลุมบ่อ องค์การบริหารส่วนตำบล บางโพธิ์ ได้รับทราบถึงปัญหาดังกล่าว แต่ไม่มีงบประมาณในการดำเนินการ จึงเสนอโครงการมาเพื่อขอรับการสนับสนุนงบประมาณช่วยเหลือในด้านโครงสร้างพื้นฐาน ซึ่งโครงการดังกล่าวสอดคล้องกับอำนาจหน้าที่ขององค์การบริหารส่วนตำบล และเป็นโครงการที่เกิดประโยชน์ต่อประชาชนในพื้นที่และพื้นที่ใกล้เคียง
3. วัตถุประสงค์ของโครงการ	เพื่อให้ประชาชน มีเส้นทางคมนาคมที่สะดวก ปลอดภัย มีมาตรฐาน และมีเส้นทางคมนาคมที่เชื่อมโยงกับพื้นที่ข้างเคียง
4. ตัวชี้วัดและค่าเป้าหมาย	1. ประชาชนเดินทางได้รวดเร็วขึ้นและลดต้นทุนในการเดินทาง 2. ความเป็นอยู่ของประชากรมีคุณภาพชีวิตดีขึ้น 3. มีการกระจายรายได้และสร้างโอกาสการแข่งขัน
5. พื้นที่เป้าหมาย	ตำบลบางโพธิ์ อำเภอเมือง ฯ จังหวัดสุราษฎร์ธานี
6. กิจกรรมหลัก	ก่อสร้างถนนลูกรังเป็นถนน คสล.
6.1 กิจกรรมหลักที่ 1 งบประมาณ ผู้รับผิดชอบ หน่วยงานที่เกี่ยวข้อง	6,422,400.- บาท แขวงทางหลวงชนบทสุราษฎร์ธานี -
7. หน่วยงานดำเนินงาน	แขวงทางหลวงชนบทสุราษฎร์ธานี กรมทางหลวงชนบท

8. ระยะเวลาในการดำเนินงาน	5 ปี (พ.ศ. 2561 - พ.ศ. 2565)
9. งบประมาณ	6,422,400.- บาท
10. ผลผลิต (output)	ก่อสร้างถนนลูกรังเป็นถนน คสล.
11. ผลที่คาดว่าจะได้รับ (Outcome)	ได้ถนน คสล. ที่ได้มาตรฐาน

การจัดทำแบบสรุปโครงการแบบย่อ (Project Brief) ของทุกโครงการภายใต้งบประมาณของจังหวัด

แบบสรุปโครงการแบบย่อ (Project Brief)

ประเด็นการพัฒนาจังหวัด การเชื่อมโยงเส้นทางคมนาคมและศูนย์โลจิสติกส์ (Logistic) ภาคใต้ตอนบน

แผนงาน พัฒนาโครงข่ายคมนาคม ขนส่งและศูนย์โลจิสติกส์เชื่อมโยงเศรษฐกิจภูมิภาค

หัวข้อ	รายละเอียด
1. ชื่อโครงการ	โครงการก่อสร้างถนน คสล. รหัสทางหลวงท้องถิ่น สฎ.ถ 97 - 006 สาย บางขาม 1 หมู่ที่ 1 - ซอยบางขาม 2 หมู่ที่ 1 ตำบลบางโพธิ์ อำเภอมือเือง ฯ จังหวัดสุราษฎร์ธานี
2. ความสำคัญของโครงการ หลักการและเหตุผล	ด้วยถนนสายบางขาม 1 หมู่ที่ 1 - ซอยบางขาม 2 หมู่ที่ 1 ตำบลบางโพธิ์ ซึ่งเป็นถนนเชื่อมต่อระหว่างหมู่บ้าน ในปัจจุบันเส้นทางคมนาคมดังกล่าวมีการชำรุดเสียหายเป็นหลุมบ่อ ส่งผลกระทบต่อตรงต่อการสัญจรไปมาของประชาชนและการขนส่งพืชผลทางการเกษตร จากสภาพปัญหาถนนชำรุดเสียหายเป็นหลุมบ่อ องค์การบริหารส่วนตำบลบางโพธิ์ ได้รับทราบถึงปัญหาดังกล่าว แต่ไม่มีงบประมาณในการดำเนินการ จึงเสนอโครงการมาเพื่อขอรับการสนับสนุนงบประมาณช่วยเหลือในด้านโครงสร้างพื้นฐาน ซึ่งโครงการดังกล่าวสอดคล้องกับอำนาจหน้าที่ขององค์การบริหารส่วนตำบล และเป็นโครงการที่เกิดประโยชน์ต่อประชาชนในพื้นที่และพื้นที่ใกล้เคียง
3. วัตถุประสงค์ของโครงการ	เพื่อให้ประชาชน มีเส้นทางคมนาคมที่สะดวก ปลอดภัย มีมาตรฐาน และมีเส้นทางคมนาคมที่เชื่อมโยงกับพื้นที่ข้างเคียง
4. ตัวชี้วัดและค่าเป้าหมาย	1. ประชาชนเดินทางได้รวดเร็วขึ้นและลดต้นทุนในการเดินทาง 2. ความเป็นอยู่ของประชากรมีคุณภาพชีวิตดีขึ้น 3. มีการกระจายรายได้และสร้างโอกาสการแข่งขัน
5. พื้นที่เป้าหมาย	ตำบลบางโพธิ์ อำเภอมือเือง ฯ จังหวัดสุราษฎร์ธานี
6. กิจกรรมหลัก	ก่อสร้างถนนลูกรังเป็นถนน คสล.

<p>6.1 กิจกรรมหลักที่ 1</p> <p>งบประมาณ</p> <p>ผู้รับผิดชอบ</p> <p>หน่วยงานที่เกี่ยวข้อง</p>	<p>9,889,000.- บาท</p> <p>แขวงทางหลวงชนบทสุราษฎร์ธานี</p> <p>-</p>
<p>7. หน่วยงานดำเนินงาน</p>	<p>แขวงทางหลวงชนบทสุราษฎร์ธานี</p> <p>กรมทางหลวงชนบท</p>
<p>8. ระยะเวลาในการดำเนินงาน</p>	<p>5 ปี (พ.ศ. 2561 - พ.ศ. 2565)</p>
<p>9. งบประมาณ</p>	<p>9,889,000.- บาท</p>
<p>10. ผลผลิต (output)</p>	<p>ก่อสร้างถนนลูกรังเป็นถนน คสล.</p>
<p>11. ผลที่คาดว่าจะได้รับ (Outcome)</p>	<p>ได้ถนน คสล. ที่ได้มาตรฐาน</p>

การจัดทำแบบสรุปโครงการแบบย่อ (Project Brief) ของทุกโครงการภายใต้งบประมาณของจังหวัด

แบบสรุปโครงการแบบย่อ (Project Brief)

ประเด็นการพัฒนาจังหวัด... การเชื่อมโยงเส้นทางคมนาคมและศูนย์โลจิสติกส์ (Logistic) ภาคใต้ตอนบน

แผนงาน... พัฒนาโครงข่ายคมนาคม ขนส่งและศูนย์โลจิสติกส์เชื่อมโยงเศรษฐกิจภูมิภาค..

หัวข้อ	รายละเอียด
1. ชื่อโครงการ	โครงการก่อสร้างถนน คสล. สาย ถนนวงแหวนบ้านหัวเขา - บ้านท่าอิฐ หมู่ที่ 2 ตำบลบางโพธิ์ อำเภอเมือง ฯ จังหวัดสุราษฎร์ธานี
2. ความสำคัญของโครงการ หลักการและเหตุผล	ด้วยถนนสายถนนวงแหวน บ้านหัวเขา - บ้านท่าอิฐ หมู่ที่ 2 ตำบลบางโพธิ์ อำเภอเมือง ฯ จังหวัดสุราษฎร์ธานี ซึ่งเป็นถนนเชื่อมต่อระหว่างหมู่บ้าน ในปัจจุบันเส้นทางคมนาคมดังกล่าวมีการชำรุดเสียหายเป็นหลุมบ่อ ส่งผลกระทบโดยตรงต่อการสัญจรไปมาของประชาชนและการขนส่งพืชผลทางการเกษตร จากสภาพปัญหาถนนชำรุดเสียหาย เป็นหลุมบ่อ องค์การบริหารส่วนตำบลบางโพธิ์ ได้รับทราบถึงปัญหาดังกล่าว แต่ไม่มีงบประมาณในการดำเนินการ จึงเสนอโครงการมาเพื่อขอรับการสนับสนุนงบประมาณช่วยเหลือในด้านโครงสร้างพื้นฐาน ซึ่งโครงการดังกล่าวสอดคล้องกับอำนาจหน้าที่ขององค์การบริหารส่วนตำบล และเป็นโครงการที่เกิดประโยชน์ต่อประชาชนในพื้นที่และพื้นที่ใกล้เคียง
3. วัตถุประสงค์ของโครงการ	เพื่อให้ประชาชน มีเส้นทางคมนาคมที่สะดวก ปลอดภัย มีมาตรฐาน และมีเส้นทางคมนาคมที่เชื่อมโยงกับพื้นที่ข้างเคียง
4. ตัวชี้วัดและค่าเป้าหมาย	1. ประชาชนเดินทางได้รวดเร็วขึ้นและลดต้นทุนในการเดินทาง 2. ความเป็นอยู่ของประชากรมีคุณภาพชีวิตดีขึ้น 3. มีการกระจายรายได้และสร้างโอกาสการแข่งขัน
5. พื้นที่เป้าหมาย	ตำบลบางโพธิ์ อำเภอเมือง ฯ จังหวัดสุราษฎร์ธานี
6. กิจกรรมหลัก	ก่อสร้างถนนลูกรังเป็นถนน คสล.
6.1 กิจกรรมหลักที่ 1 งบประมาณ ผู้รับผิดชอบ หน่วยงานที่เกี่ยวข้อง	9,750,200.- บาท แขวงทางหลวงชนบทสุราษฎร์ธานี -

7. หน่วยงานดำเนินงาน	แขวงทางหลวงชนบทสุราษฎร์ธานี กรมทางหลวงชนบท
8. ระยะเวลาในการดำเนินงาน	5 ปี (พ.ศ. 2561 - พ.ศ. 2565)
9. งบประมาณ	9,750,200.- บาท
10. ผลผลิต (output)	ก่อสร้างถนนลูกรังเป็นถนน คสล.
11. ผลที่คาดว่าจะได้รับ (Outcome)	ได้ถนน คสล. ที่ได้มาตรฐาน

การจัดทำแบบสรุปโครงการแบบย่อ (Project Brief) ของทุกโครงการภายใต้งบประมาณของจังหวัด

แบบสรุปโครงการแบบย่อ (Project Brief)

ประเด็นการพัฒนาจังหวัด การเชื่อมโยงเส้นทางคมนาคมและศูนย์โลจิสติกส์ (Logistic) ภาคใต้ตอนบน

แผนงาน พัฒนาโครงข่ายคมนาคม ขนส่งและศูนย์โลจิสติกส์เชื่อมโยงเศรษฐกิจภูมิภาค

หัวข้อ	รายละเอียด
1. ชื่อโครงการ	โครงการก่อสร้างสะพาน คสล. บางพลู 2 หมู่ที่ 2 ตำบลบางโพธิ์ อำเภอเมือง ฯ จังหวัดสุราษฎร์ธานี
2. ความสำคัญของโครงการ หลักการและเหตุผล	ด้วยพื้นที่ตำบลบางโพธิ์ อำเภอเมือง ฯ จังหวัดสุราษฎร์ธานี สภาพพื้นที่เป็นที่ราบลุ่มมีลำคลอง ลำบางหลายสายไหลผ่าน บางครั้งเรือไม่สามารถเดินทางสัญจรทางบกได้ ต้องใช้การสัญจรทางน้ำ โดยต้องใช้เรือในการสัญจรตลอดระยะที่ผ่านทาง องค์การบริหารส่วนตำบลบางโพธิ์ได้แก้ปัญหาโดยการก่อสร้างถนนเพื่อให้ประชาชนในพื้นที่ได้สัญจร รวมทั้งใช้ในการขนส่งพืชผลทางการเกษตร แต่เนื่องจากปัจจุบันถนนสายวงแหวนทำอิฐถึงบ้านหัวเขา ยังไม่มีสะพานเพื่อใช้เชื่อมต่อเส้นทางในการสัญจร จึงทำให้ประชาชนในพื้นที่ได้รับความเดือดร้อนจากสภาพปัญหาดังกล่าว
3. วัตถุประสงค์ของโครงการ	<ol style="list-style-type: none"> 1. เพื่อให้มีสะพานคอนกรีตเสริมเหล็กที่ได้มาตรฐานและเชื่อมโยงระหว่างท้องถิ่น 2. เพื่อความสะดวกปลอดภัยในการเดินทางและขนส่งพืชผลทางการเกษตรออกสู่ท้องตลาด 3. เพื่อส่งเสริมคุณภาพชีวิตของประชาชนให้ดีขึ้น
4. ตัวชี้วัดและค่าเป้าหมาย	<ol style="list-style-type: none"> 1. ประชาชนเดินทางได้รวดเร็วขึ้นและลดต้นทุนในการเดินทาง 2. ความเป็นอยู่ของประชากรมีคุณภาพชีวิตดีขึ้น 3. มีการกระจายรายได้และสร้างโอกาสการแข่งขัน
5. พื้นที่เป้าหมาย	ตำบลบางโพธิ์ อำเภอเมือง ฯ จังหวัดสุราษฎร์ธานี
6. กิจกรรมหลัก	ก่อสร้างสะพาน คสล.
6.1 กิจกรรมหลักที่ 1 งบประมาณ	2,808,000.- บาท

ผู้รับผิดชอบ หน่วยงานที่เกี่ยวข้อง	แขวงทางหลวงชนบทสุราษฎร์ธานี -
7. หน่วยงานดำเนินงาน	แขวงทางหลวงชนบทสุราษฎร์ธานี กรมทางหลวงชนบท
8. ระยะเวลาในการดำเนินงาน	5 ปี (พ.ศ. 2561 - พ.ศ. 2565)
9. งบประมาณ	2,808,000.- บาท
10. ผลผลิต (output)	ก่อสร้างสะพาน คสล.
11. ผลที่คาดว่าจะได้รับ (Outcome)	ได้สะพาน คสล. ที่ได้มาตรฐาน

การจัดทำแบบสรุปโครงการแบบย่อ (Project Brief) ของทุกโครงการภายใต้งบประมาณของจังหวัด

แบบสรุปโครงการแบบย่อ (Project Brief)

ประเด็นการพัฒนาจังหวัด... การเชื่อมโยงเส้นทางคมนาคมและศูนย์โลจิสติกส์ (Logistic) ภาคใต้ตอนบน

แผนงาน... พัฒนาโครงข่ายคมนาคม ขนส่งและศูนย์โลจิสติกส์เชื่อมโยงเศรษฐกิจภูมิภาค

หัวข้อ	รายละเอียด
1. ชื่อโครงการ	โครงการก่อสร้างถนนลาดยาง สาย พรุกง - นาเหนือ หมู่ที่ 7 บ้านบางเหียง ตำบลสินเจริญ อำเภอยะรัง จังหวัดสุราษฎร์ธานี และ หมู่ที่ 2, หมู่ที่ 8 ตำบลสินปุน อำเภอยะรัง จังหวัดกระบี่
2. ความสำคัญของโครงการ หลักการและเหตุผล	เส้นทางเดิมเป็นถนนลูกรัง มีความต้องการก่อสร้างเป็นถนนลาดยาง
3. วัตถุประสงค์ของโครงการ	1. เพื่อเป็นเส้นทางคมนาคมขนส่งผลผลิตทางการเกษตรได้สะดวก 2. เพื่อพัฒนาและยกระดับมาตรฐานโครงสร้างพื้นฐานด้านคมนาคม และการโลจิสติกส์ให้สะดวกปลอดภัย
4. ตัวชี้วัดและค่าเป้าหมาย	1. ประชาชนเดินทางได้รวดเร็วขึ้นและลดต้นทุนในการเดินทาง 2. ความเป็นอยู่ของประชากรมีคุณภาพชีวิตดีขึ้น 3. มีการกระจายรายได้และสร้างโอกาสการแข่งขัน
5. พื้นที่เป้าหมาย	ตำบลสินเจริญ อำเภอยะรัง จังหวัดสุราษฎร์ธานี , ตำบลสินปุน อำเภอยะรัง จังหวัดกระบี่
6. กิจกรรมหลัก	ก่อสร้างถนนลูกรังเป็นถนนลาดยาง
6.1 กิจกรรมหลักที่ 1 งบประมาณ ผู้รับผิดชอบ หน่วยงานที่เกี่ยวข้อง	14,000,000.- บาท แขวงทางหลวงชนบทสุราษฎร์ธานี -
7. หน่วยงานดำเนินงาน	แขวงทางหลวงชนบทสุราษฎร์ธานี กรมทางหลวงชนบท
8. ระยะเวลาในการดำเนินงาน	5 ปี (พ.ศ. 2561 - พ.ศ. 2565)
9. งบประมาณ	14,000,000.- บาท
10. ผลผลิต (output)	ก่อสร้างถนนลูกรังเป็นถนนลาดยาง
11. ผลที่คาดว่าจะได้รับ (Outcome)	ได้ถนนลาดยางที่ได้มาตรฐาน

การจัดทำแบบสรุปโครงการแบบย่อ (Project Brief) ของทุกโครงการภายใต้งบประมาณของจังหวัด

แบบสรุปโครงการแบบย่อ (Project Brief)

ประเด็นการพัฒนาจังหวัด การเชื่อมโยงเส้นทางคมนาคมและศูนย์โลจิสติกส์(Logistics) ภาคใต้ตอนบน

แผนงาน 3.1.1 พัฒนาโครงข่ายคมนาคม ขนส่งและศูนย์โลจิสติกส์เชื่อมโยงเศรษฐกิจภูมิภาค

หัวข้อ	รายละเอียด
1. ชื่อโครงการ	โครงการขยายทางหลวงเป็น 4 ช่องจราจร ทางหลวงหมายเลข 4037 ตอน สองแพรก – ควนสว่าง พื้นที่ตำบลไทรทอง อำเภอชัยบุรี จังหวัดสุราษฎร์ธานี
2. ความสำคัญของโครงการ หลักการและเหตุผล	จังหวัดสุราษฎร์ธานีมีศักยภาพทางด้านการท่องเที่ยว มีศักยภาพในการพัฒนาไปสู่การเป็นแหล่งท่องเที่ยวเชิงอนุรักษ์ธรรมชาติ ทะเล และการท่องเที่ยวเชิงศิลปวัฒนธรรม การพัฒนาแหล่งท่องเที่ยวให้มีศักยภาพเพื่อสร้างประสบการณ์ที่หาได้ยาก แพลก จะเพิ่มโอกาสในการแข่งขันด้านการท่องเที่ยวในกลุ่มจังหวัด ซึ่งสอดคล้องกับยุทธศาสตร์ชาติในประเด็นการสร้างความสามารถในการแข่งขัน แผนพัฒนาเศรษฐกิจและสังคมแห่งชาติฉบับที่ 12 ในประเด็นยุทธศาสตร์ที่ 3 การสร้างความเข้มแข็งทางเศรษฐกิจและการแข่งขันได้อย่างยั่งยืน ประเด็นยุทธศาสตร์ที่ 9 การพัฒนาภาค เมือง และพื้นที่เศรษฐกิจ ยุทธศาสตร์กลุ่มจังหวัดภาคใต้ฝั่งอ่าวไทย ในประเด็นยุทธศาสตร์ที่ 2 การพัฒนาการท่องเที่ยว นานาชาติบนฐานทรัพยากรและเอกลักษณ์ของพื้นที่
3. วัตถุประสงค์ของโครงการ	เพื่อพัฒนาโครงข่ายคมนาคมขนส่งสนับสนุนการท่องเที่ยว เขตอุตสาหกรรม และเชื่อมโยงการค้าโลก
4. ตัวชี้วัดและค่าเป้าหมาย	GPP ด้านการขนส่งที่เพิ่มขึ้น(ร้อยละ 3/ปี)
5. พื้นที่เป้าหมาย	พื้นที่ตำบลไทรทอง อำเภอชัยบุรี จังหวัดสุราษฎร์ธานี
6. กิจกรรมหลัก	<ul style="list-style-type: none"> - ก่อสร้างถนนลาดยางแอสฟัลต์คอนกรีต ขนาด 4 ช่องจราจร ผิวจราจรกว้าง 14.00 เมตร ไหล่ทางข้างละ 2.50 เมตร ระยะทาง 0.950 กิโลเมตร - ก่อสร้างและปรับปรุงสะพานคอนกรีตเสริมเหล็กเดิม ขนาด (5x10.00) = 50.00 เมตร ทางรถกว้าง 9.00 เมตร ขอบทางกว้างข้างละ 0.50 เมตร ขยายความกว้างเป็น ขนาด(5x10.00) = 50.00 เมตร ทางรถกว้าง 22.00 เมตร ขอบทางกว้างข้างละ

	0.50 เมตร
กิจกรรมหลักที่ 6.1 งบประมาณ ผู้รับผิดชอบ หน่วยงานที่เกี่ยวข้อง	- ก่อสร้างถนนลาดยางแอสฟัลต์คอนกรีต ขนาด 4 ช่องจราจร ผิวจราจรกว้าง 14.00 เมตร ไหล่ทางข้างละ 2.50 เมตร ระยะทาง 0.950 กิโลเมตร - 28,450,000 บาท ว่าที่ร้อยตรี วรินทร์ พุ่งเฟื่อง
กิจกรรมหลักที่ 6.1 งบประมาณ ผู้รับผิดชอบ หน่วยงานที่เกี่ยวข้อง	- ก่อสร้างและปรับปรุงสะพานคอนกรีตเสริมเหล็กเดิม ขนาด(5x10.00) = 50.00 เมตร ทางรถกว้าง 9.00 เมตร ขอบทางกว้างข้างละ 0.50 เมตร ขยายความกว้างเป็น ขนาด(5x10.00) = 50.00 เมตร ทางรถกว้าง 22.00 เมตร ขอบทางกว้างข้างละ 0.50 เมตร - 6,550,000 - แขวงทางหลวงสุราษฎร์ธานีที่ 3(เวียงสระ)
7. หน่วยงานดำเนินงาน	แขวงทางหลวงสุราษฎร์ธานีที่ 3(เวียงสระ)
8. ระยะเวลาในการดำเนินงาน	150 วัน
9. งบประมาณ	35 ล้านบาท งบประมาณของจังหวัด
10. ผลผลิต (Output)	พัฒนาโครงสร้างพื้นฐานและสิ่งอำนวยความสะดวก
11. ผลที่คาดว่าจะได้รับ (Outcome)	ประชาชนมีรายได้เพิ่มขึ้น

การจัดทำแบบสรุปโครงการแบบย่อ (Project Brief) ของทุกโครงการภายใต้งบประมาณของจังหวัด

แบบสรุปโครงการแบบย่อ (Project Brief)

ประเด็นการพัฒนาจังหวัด การเชื่อมโยงเส้นทางคมนาคมและศูนย์โลจิสติกส์(Logistics) ภาคใต้ตอนบน

แผนงาน พัฒนาโครงข่ายคมนาคม ขนส่งและศูนย์โลจิสติกส์เชื่อมโยงเศรษฐกิจภูมิภาค

หัวข้อ	รายละเอียด
1 ชื่อโครงการ	โครงการเพิ่มประสิทธิภาพความปลอดภัยทางหลวง หมายเลข 401 ระหว่าง กม.85+600 – กม.94+600 พื้นที่ตำบลเขาวง อำเภอบ้านตาขุน
2. ความสำคัญของโครงการ หลักการและเหตุผล	จังหวัดสุราษฎร์ธานีมีศักยภาพทางด้านการท่องเที่ยว มีศักยภาพในการพัฒนาไปสู่การเป็นแหล่งท่องเที่ยวเชิงอนุรักษ์ธรรมชาติ ทะเล และการท่องเที่ยวเชิงศิลปวัฒนธรรม การพัฒนาแหล่งท่องเที่ยวให้มีศักยภาพ เพื่อสร้างประสบการณ์ที่หาได้ยาก แปลก จะเพิ่มโอกาสในการแข่งขันด้านการท่องเที่ยวในกลุ่มจังหวัด ซึ่งสอดคล้องกับยุทธศาสตร์ชาติในประเด็นการสร้างความสามารถในการแข่งขัน แผนพัฒนาเศรษฐกิจและสังคมแห่งชาติฉบับที่ 12 ในประเด็นยุทธศาสตร์ที่ 3 การสร้างความเข้มแข็งทางเศรษฐกิจและการแข่งขันได้อย่างยั่งยืน ประเด็นยุทธศาสตร์ที่ 9 การพัฒนาภาค เมือง และพื้นที่เศรษฐกิจ ยุทธศาสตร์กลุ่มจังหวัดภาคใต้ฝั่งอ่าวไทย ในประเด็นยุทธศาสตร์ที่ 2 การพัฒนาการท่องเที่ยวนานาชาติบนฐานทรัพยากรและเอกลักษณ์ของพื้นที่
3.วัตถุประสงค์ของโครงการ	เพื่อพัฒนาแหล่งท่องเที่ยวของกลุ่มจังหวัดให้ศักยภาพสามารถสร้างประสบการณ์ที่หาได้ยาก และหลากหลาย
4. ตัวชี้วัดและค่าเป้าหมาย	จำนวนนักท่องเที่ยวที่เพิ่มขึ้น(ร้อยละ 3/ปี) ร้อยละที่เพิ่มขึ้นของรายได้จากการท่องเที่ยว (ร้อยละ 2/ปี)
5. พื้นที่เป้าหมาย	พื้นที่ตำบลเขาวง อำเภอบ้านตาขุน
6. กิจกรรมหลัก	<ul style="list-style-type: none"> - จ้างเหมาจัดสร้างและติดตั้งเสากระโดงไฟ; HPSL 400 WATTS(HIGH MAST WITH HIGH PRESSURE SODIUM LAMPS 400 WATTS) (ฐานรากแบบแฉ่)ความสูง 20.00 ม. จำนวน 47 ต้น - จ้างเหมางานกำหนดติดตั้งใหม่สำหรับเสาไฟฟ้าเดิม (RELOCATION OF EXISTING ROADWAY LIGHTINGS) แบบกิ่ง คู่ความสูง 9.00 ม. จำนวน 84 ต้น - จ้างเหมางานกำหนดติดตั้งใหม่สำหรับเสาไฟฟ้าเดิม (RELOCATION OF EXISTING ROADWAY LIGHTINGS) แบบกิ่ง เดี่ยวความสูง 9.00 ม. จำนวน 72 ต้น
6.1 กิจกรรมหลักที่ 1	<ul style="list-style-type: none"> - จ้างเหมาจัดสร้างและติดตั้งเสากระโดงไฟ; HPSL 400

งบประมาณ ผู้รับผิดชอบ หน่วยงานที่เกี่ยวข้อง	WATTS(HIGH MAST WITH HIGH PRESSURE SODIUM LAMPS 400 WATTS) (ฐานรากแบบแผ่) ความสูง 20.00 ม. จำนวน 47 ต้น - 23,500,000 บาท - ว่าที่ร้อยตรี วรินทร์ พุ่งเฟื่อง
6.2 กิจกรรมหลักที่ 2 งบประมาณ ผู้รับผิดชอบ หน่วยงานที่เกี่ยวข้อง	- งานกำหนดติดตั้งใหม่สำหรับเสาไฟฟ้าเดิม (RELOCATION OF EXISTING ROADWAY LIGHTINGS)แบบกิ่งคู่ความสูง 9.00 ม. จำนวน 84 ต้น - 3,750,000 บาท - ว่าที่ร้อยตรี วรินทร์ พุ่งเฟื่อง -
6.3 กิจกรรมหลักที่ 3 งบประมาณ ผู้รับผิดชอบ หน่วยงานที่เกี่ยวข้อง	- งานกำหนดติดตั้งใหม่สำหรับเสาไฟฟ้าเดิม (RELOCATION OF EXISTING ROADWAY LIGHTINGS) แบบกิ่งเดี่ยวความสูง 9.00 ม. จำนวน 72ต้น - 2,750,000 บาท - ว่าที่ร้อยตรี วรินทร์ พุ่งเฟื่อง -
12. หน่วยงานดำเนินงาน	แขวงทางหลวงสุราษฎร์ธานีที่ 3(เวียงสระ)
13. ระยะเวลาในการดำเนินงาน	150 วัน
14. งบประมาณ	30 ล้านบาท งบประมาณของจังหวัด
15. ผลผลิต (Output)	ติดตั้งไฟฟ้าแสงสว่างใหม่ และปรับปรุงไฟฟ้าแสงสว่างที่มีอยู่เดิม
16. ผลที่คาดว่าจะได้รับ (Outcome)	ผู้ใช้ทางสามารถเดินทางสู่จุดหมายปลายทางได้สะดวก และปลอดภัย

การจัดทำแบบสรุปโครงการแบบย่อ (Project Brief) ของทุกโครงการภายใต้งบประมาณของจังหวัด

แบบสรุปโครงการแบบย่อ (Project Brief)

ประเด็นการพัฒนาจังหวัด : การเชื่อมโยงเส้นทางคมนาคมและศูนย์โลจิสติกส์(Logistics) ภาคใต้ตอนบน

แผนงาน : พัฒนาโครงข่ายคมนาคม ขนส่งและศูนย์โลจิสติกส์เชื่อมโยงเศรษฐกิจภูมิภาค

หัวข้อ	รายละเอียด
1. ชื่อโครงการ	โครงการขยายทางหลวงเป็น 4 ช่องจราจร ทางหลวงหมายเลข 4009 ตอน บางสวรรค์ - บางหล่อ ระหว่าง กม. 114+747 - กม. 115+747 ระยะทาง 1.000 กม. พื้นที่ตำบลบางสวรรค์ อำเภอพระแสง จังหวัดสุราษฎร์ธานี
2. ความสำคัญของโครงการ หลักการและเหตุผล	จังหวัดสุราษฎร์ธานีมีศักยภาพทางการท่องเที่ยว มีศักยภาพในการพัฒนาไปสู่การเป็นแหล่งท่องเที่ยวเชิงอนุรักษ์ธรรมชาติ ทะเล และการท่องเที่ยวเชิงศิลปวัฒนธรรม การพัฒนาแหล่งท่องเที่ยวให้มีศักยภาพเพื่อสร้างประสบการณ์ที่หายาก แปลก จะเพิ่มโอกาสในการแข่งขันด้านการท่องเที่ยวในกลุ่มจังหวัด ซึ่งสอดคล้องกับยุทธศาสตร์ชาติในประเด็นการสร้างความสามารถในการแข่งขัน แผนพัฒนาเศรษฐกิจและสังคมแห่งชาติฉบับที่ 12 ในประเด็นยุทธศาสตร์ที่ 3 การสร้างความเข้มแข็งทางเศรษฐกิจและการแข่งขันได้อย่างยั่งยืน ประเด็นยุทธศาสตร์ที่ 9 การพัฒนาภาค เมือง และพื้นที่เศรษฐกิจยุทธศาสตร์กลุ่มจังหวัดภาคใต้ฝั่งอ่าวไทย ในประเด็นยุทธศาสตร์ที่ 2 การพัฒนาการท่องเที่ยวนานาชาติบนฐานทรัพยากรและเอกลักษณ์ของพื้นที่
3. วัตถุประสงค์ของโครงการ	เพื่อพัฒนาโครงข่ายคมนาคมขนส่งสนับสนุนการท่องเที่ยวเขตอุตสาหกรรม และเชื่อมโยงการค้าโลก
4. ตัวชี้วัดและค่าเป้าหมาย	GPP ด้านการขนส่งที่เพิ่มขึ้น(ร้อยละ 3/ปี)
5. พื้นที่เป้าหมาย	พื้นที่ หมู่ที่ 4 ตำบลบางสวรรค์ อำเภอพระแสง
6. กิจกรรมที่หลัก	- ก่อสร้างถนนลาดยางแอสฟัลต์คอนกรีต ขนาด 4 ช่องจราจร ผิวจราจรกว้าง 14.00 เมตร ไหล่ทางข้างละ 2.50 เมตร ระยะทาง 1.000 กิโลเมตร
6.1 กิจกรรมหลักที่ 1	-ก่อสร้างถนนลาดยางแอสฟัลต์คอนกรีต ขนาด 4 ช่อง

งบประมาณ ผู้รับผิดชอบ หน่วยงานที่เกี่ยวข้อง	จراجร ผิวจراجรกว้าง 14.00 เมตร ไหล่ทางข้างละ 2.50 เมตร ระยะทาง 1.000 กิโลเมตร - 30,000,000 บาท - ว่าที่ร้อยตรี วรินทร์ ฟุ้งเฟื่อง
7. หน่วยงานดำเนินงาน	แขวงทางหลวงสุราษฎร์ธานีที่ 3(เวียงสระ)
8. ระยะเวลาในการดำเนินงาน	150 วัน
9. งบประมาณ	30 ล้านบาท งบประมาณของจังหวัด
10. ผลผลิต (Output)	พัฒนาโครงสร้างพื้นฐานและสิ่งอำนวยความสะดวก
11. ผลที่คาดว่าจะได้รับ (Outcome)	ประชาชนมีรายได้เพิ่มขึ้น

การจัดทำแบบสรุปโครงการแบบย่อ (Project Brief) ของทุกโครงการภายใต้งบประมาณของจังหวัด
แบบสรุปโครงการแบบย่อ (Project Brief)

ประเด็นยุทธศาสตร์ที่ 3 การเชื่อมโยงเส้นทางคมนาคมขนส่งและโลจิสติกส์ภาคใต้ตอนบน
แผนงาน พัฒนาโครงข่ายคมนาคมขนส่งและศูนย์โลจิสติกส์เชื่อมโยงเศรษฐกิจภูมิภาค

1. ชื่อโครงการ	โครงการพัฒนาพื้นที่ชุมชนเมืองนาสาร
2. ความสำคัญของโครงการ หลักการและเหตุผล	<p>เส้นทางคมนาคมในจังหวัดถือว่าเป็นเส้นทางที่สำคัญในการสัญจรไปมาของประชาชนภายในจังหวัดที่ใช้สำหรับอำนวยความสะดวกในการเดินทางไม่ว่าจะเป็นทางบก ทางน้ำ หรือทางอากาศ จังหวัดสุราษฎร์ธานีมีเส้นทางคมนาคมสายหลักที่สำคัญหลายสายที่มีผลต่อการเดินทางของประชาชน ซึ่งหนึ่งในนั้นคือถนนตามผังเมืองรวมเมืองนาสาร สาย ก 1 แต่ปัจจุบันถนนสายดังกล่าวมีความชำรุดเสียหายอย่างมากเนื่องจากเส้นทางดังกล่าวมีการจราจรหนาแน่นในช่วงเวลาคับขัน พร้อมทั้งชุมชนมีการขยายตัวอย่างรวดเร็ว กอปรกับถนนสายดังกล่าวมีรถบรรทุกวิ่งผ่านไปมาเป็นจำนวนมากในแต่ละวัน ทำให้ถนนเกิดความชำรุดเสียหายอย่างรวดเร็วและเกิดฝุ่นละอองในช่วงหน้าแล้ง และมีน้ำขังในช่วงฤดูฝนเป็นอย่างมาก ดังนั้นสำนักงานโยธาธิการและผังเมืองจังหวัดสุราษฎร์ธานี จึงได้เสนอโครงการพัฒนาพื้นที่ชุมชนเมืองนาสาร เพื่อแก้ไขปัญหาดังกล่าวและเพื่อเป็นการจัดระเบียบการจราจรให้มีระบบแบบแผนและเป็นเมืองที่สวยงามถูกต้องตามหลักการผังเมือง เป็นเมืองน่าอยู่ที่เอื้อต่อการขยายตัวทางเศรษฐกิจ การเปลี่ยนแปลงของสังคมและสิ่งแวดล้อม ต่อไป</p>
3. วัตถุประสงค์ของโครงการ	ปรับปรุงถนนพร้อมทางเท้าและก่อสร้างระบายน้ำพัฒนาพื้นที่ชุมชนเมืองนาสารให้สอดคล้องตามผังเมืองรวมเมืองนาสาร ซึ่งโครงการดังกล่าวเกินศักยภาพท้องถิ่นในการดำเนินการได้
4. ตัวชี้วัดและค่าเป้าหมาย	มีถนนและทางเท้าพร้อมระบายน้ำในการรองรับปริมาณการจราจรที่เพิ่มขึ้นและแก้ไขปัญหาหน้าท่วมขัง จำนวน 1 แห่ง
5. พื้นที่เป้าหมาย	เทศบาลเมืองนาสาร อ.บ้านนาสาร จ.สุราษฎร์ธานี
6. กิจกรรมหลักของโครงการ	1) งานปรับปรุงถนนพร้อมทางเท้า

	2) งานคุรระบายน้ำ
7. หน่วยงานดำเนินการ	สำนักงานโยธาธิการและผังเมืองจังหวัดสุราษฎร์ธานี
8. ระยะเวลาในการดำเนินการ	1 ปีงบประมาณ ตั้งแต่ ตุลาคม 2563 ถึง กันยายน 2564
9. งบประมาณ	ปีงบประมาณ 64 จำนวนเงิน 40,000,000 บาท
10. ผลผลิต (Output)	การพัฒนาด้านโครงข่ายคมนาคมขนส่งและศูนย์โลจิสติกส์ของจังหวัดสุราษฎร์ธานี เพื่อแก้ไขปัญหาความชำรุดเสียหายของถนนและรองรับการพัฒนาของเมือง
11. ผลที่คาดว่าจะได้รับ (Outcome)	ประชาชนที่อาศัยอยู่บริเวณถนนตามผังเมืองรวมเมืองนาสารและผู้ใช้เส้นทางสัญจรไปมา มีความปลอดภัยในชีวิตและทรัพย์สิน

การจัดทำแบบสรุปโครงการแบบย่อ (Project idea) ของทุกโครงการภายใต้งบประมาณของจังหวัด

แบบสรุปโครงการแบบย่อ (Project idea)

ประเด็นการพัฒนาจังหวัด การพัฒนาสังคมปลอดภัย คุณภาพชีวิตที่ดีและมีศักยภาพในการแข่งขัน

แผนงาน เพิ่มประสิทธิภาพการรักษาความปลอดภัยพื้นที่ท่องเที่ยวนานาชาติและชุมชน

หัวข้อ	รายละเอียด
1. ชื่อโครงการ	เยาวชนเมืองคนดีเป็นที่หนึ่ง
2. ความสำคัญของโครงการ หลักการและเหตุผล	จังหวัดสุราษฎร์ธานี ได้น้อมนำโครงการรณรงค์ป้องกันและแก้ไขปัญหายาเสพติด : TO BE NUMBER ONE ในทูลกระหม่อมหญิงอุบลรัตนราชกัญญา สิริวัฒนาพรรณวดี มาดำเนินการด้วยการ บูรณาการทุกภาคส่วนที่เกี่ยวข้องภายใต้แนวคิด “เป็นหนึ่งในโดยไม่พึ่งยาเสพติด” ตามวัตถุประสงค์โครงการ ตอบสนองยุทธศาสตร์ 3 ด้าน ได้แก่ การรณรงค์ปลูกจิตสำนึกและสร้างกระแสที่เอื้อต่อการป้องกันและแก้ไขปัญหายาเสพติด การเสริมสร้างภูมิคุ้มกันทางจิตแก่เยาวชนในชุมชน และการสร้างเครือข่ายการป้องกันและช่วยเหลือ ตลอดจนการพัฒนาทักษะชีวิต โดยเน้นการลดจำนวนผู้เสพ/ผู้ติดยาเสพติด ให้ความช่วยเหลือดูแลผู้ผ่านการบำบัดฟื้นฟูให้มีอาชีพ ได้รับการยอมรับและดำรงตนอยู่ในสังคมได้อย่างปกติสุข และมีระบบการเฝ้าระวังเพื่อให้เป็นพื้นที่ปลอดยาเสพติด ดำเนินงานแบบบูรณาการเชิงรุก ซึ่งสอดคล้องกับยุทธศาสตร์กระทรวงสาธารณสุข ในยุทธศาสตร์ที่ 2 ตามแผนงานโครงการป้องกันแก้ไขปัญหายาเสพติดประชาชนผู้เสพ/ผู้ติดยาเสพติด ได้รับการบำบัดรักษาตามเกณฑ์มาตรฐาน และการระดมความร่วมมือจากประชารัฐทุกหน่วยงานในพื้นที่เข้ามามีส่วนร่วมในการแก้ไขปัญหายาเสพติด และสร้างความเข้มแข็งด้วยการสร้างเป็นเครือข่ายเฝ้าระวังการติดยาเสพติดทั้งในชุมชน สถานศึกษา และสถานประกอบการ โดยจัดตั้งเป็นชมรม TO BE NUMBER ONE ในทุกกลุ่มอายุให้เป็นสมาชิกในชมรม โดยเฉพาะเป้าหมายหลักกลุ่มอายุ 10 - 24 ปี และส่งเสริมให้มีกิจกรรมการดำเนินงานในชมรม TO BE NUMBER ONE อย่างต่อเนื่อง
3. วัตถุประสงค์ของโครงการ	1. สนับสนุนไม่ให้เกิดและเยาวชนไม่ยุ่งเกี่ยวกับยาเสพติด 2. เพื่อสร้างเครือข่ายการเฝ้าระวังการเสพ/การติดยาเสพติด ให้ความเข้มแข็งทั้งในชุมชน สถานศึกษา สถานประกอบการ และในหน่วยงานกระทรวงยุติธรรม
4. ตัวชี้วัดและค่าเป้าหมาย	1. ร้อยละของเยาวชนจังหวัดสุราษฎร์ธานีได้เข้าร่วมกิจกรรมต่อต้านยาเสพติด (ร้อยละ 80) 2. ร้อยละของชมรม TO BE NUMBER ONE ที่ผ่านเกณฑ์มาตรฐาน (ร้อยละ 100)
5. พื้นที่เป้าหมาย	จังหวัดสุราษฎร์ธานี
6. กิจกรรมหลัก	
6.1 กิจกรรมหลักที่ 1 งบประมาณ ผู้รับผิดชอบ หน่วยงานที่เกี่ยวข้อง	กิจกรรม การรณรงค์ปลูกจิตสำนึกและสร้างกระแสที่เอื้อต่อการป้องกันและแก้ไขปัญหายาเสพติด งบประมาณ 4,200,000 บาท (สี่ล้านสองแสนบาทถ้วน) ผู้รับผิดชอบ สำนักงานสาธารณสุขจังหวัดสุราษฎร์ธานี หน่วยงานที่เกี่ยวข้อง คอ.ปส.จ.สฎ./ สนง.แรงงานจังหวัดฯ/ สนง.ศึกษาธิการจังหวัดฯ/ สนง.พัฒนาชุมชนจังหวัดฯ / สนง.คุมประพฤติ / ศูนย์ฝึกฯ / สถานพินิจฯ / เรือนจำ
6.2 กิจกรรมหลักที่ 2 งบประมาณ ผู้รับผิดชอบ หน่วยงานที่เกี่ยวข้อง	กิจกรรม การสร้างภูมิคุ้มกันทางจิตใจให้แก่เยาวชน งบประมาณ 750,000 บาท (เจ็ดแสนห้าหมื่นบาทถ้วน) ผู้รับผิดชอบ สำนักงานสาธารณสุขจังหวัดสุราษฎร์ธานี หน่วยงานที่เกี่ยวข้อง คอ.ปส.จ.สฎ./ สนง.แรงงานจังหวัดฯ/ สนง.ศึกษาธิการจังหวัดฯ/ สนง.พัฒนาชุมชน

	จังหวัดฯ / สนง.คุมประพฤติ / ศูนย์ฝึกฯ / สถานพินิจฯ / เรือนจำ
6.3 กิจกรรมหลักที่ 3งบประมาณ ผู้รับผิดชอบ หน่วยงานที่เกี่ยวข้อง	กิจกรรม การสร้างและพัฒนาเครือข่ายเพื่อการป้องกันและแก้ไขปัญหายาเสพติด งบประมาณ 815,000 บาท (แปดแสนหนึ่งหมื่นห้าพันบาทถ้วน) ผู้รับผิดชอบ สำนักงานสาธารณสุขจังหวัดสุราษฎร์ธานี หน่วยงานที่เกี่ยวข้อง คอ.ปส.จ.สฎ./ สนง.แรงงานจังหวัดฯ/ สนง.ศึกษาธิการจังหวัดฯ/ สนง.พัฒนาชุมชน จังหวัดฯ / สนง.คุมประพฤติ / ศูนย์ฝึกฯ / สถานพินิจฯ / เรือนจำ
7. หน่วยงานดำเนินงาน	ศูนย์ประสานงาน TO BE NUMBER ONE กลุ่มงานควบคุมโรคไม่ติดต่อ สุขภาพจิต ยาเสพติด สำนักงานสาธารณสุขจังหวัดสุราษฎร์ธานี
8. ระยะเวลาในการดำเนินงาน	1 ตุลาคม 2563 - 30 กันยายน 2564 และดำเนินการต่อเนื่องทุกปี
9. งบประมาณ	5,765,000 บาท (ห้าล้านเจ็ดแสนหกหมื่นห้าพันบาทถ้วน)
10. ผลผลิต (output)	1. เยาวชนจังหวัดสุราษฎร์ธานีได้เข้าร่วมกิจกรรมต่อต้านยาเสพติด ร้อยละ 80 2. ชมรมจังหวัด TO BE NUMBER ONE สุราษฎร์ธานี ผ่านมาตรฐาน ระดับเพชร 3. ชมรม TO BE NUMBER ONE ทุกประเภท ผ่านมาตรฐานสู่ระดับที่สูงขึ้น ร้อยละ 50 4. จัดตั้งชมรม TO BE NUMBER ONE ระดับอำเภอ อย่างน้อย 5 อำเภอ 5. จัดตั้งชมรม TO BE NUMBER ONE ในชุมชน อย่างน้อย 5 ชุมชน
11. ผลที่คาดว่าจะได้รับ (Outcome)	1. เยาวชนกลุ่มเสี่ยงมีภูมิคุ้มกัน หลุดพ้นจากยาเสพติด และมีเครือข่ายที่เข้มแข็งภายใต้โครงการ TO BE NUMBER ONE สุราษฎร์ธานีเมืองคนดี 2. มีสร้างเครือข่ายการเฝ้าระวังการเสพ/การติดยาเสพติด ให้มีความเข้มแข็งทั้งในชุมชน สถานศึกษา ในสถาน ประกอบการ และในหน่วยงานกระทรวงยุติธรรม

การจัดทำแบบสรุปโครงการแบบย่อ (Project Brief) ของทุกโครงการภายใต้งบประมาณของจังหวัด

แบบสรุปโครงการแบบย่อ (Project Brief)

ประเด็นการพัฒนาจังหวัด : การพัฒนาสังคมปลอดภัย คุณภาพชีวิตที่ดี และมีศักยภาพในการแข่งขัน

แผนงาน *พัฒนาการเรียนรู้ของเยาวชนเพื่อสร้างทักษะในศตวรรษที่ 2)*

หัวข้อ	รายละเอียด
1. ชื่อโครงการ	การพัฒนาระบบการนิเทศทางไกลผ่านเครือข่ายอินเทอร์เน็ตเพื่อส่งเสริมการจัดการศึกษายุค 4.0
2. ความสำคัญของโครงการ หลักการและเหตุผล	ตามแผนการศึกษาแห่งชาติยึดหลักสำคัญ ในการจัดการศึกษา ประกอบด้วย หลักการจัดการศึกษาเพื่อปวงชน (Education for All) หลักการจัดการศึกษาเพื่อความเท่าเทียมและทั่วถึง (Inclusive Education) หลักปรัชญาของเศรษฐกิจพอเพียง (Sufficiency Economy) และหลักการ มีส่วนร่วมของทุกภาคส่วนของสังคม (All for Education) อีกทั้งยึดตามเป้าหมายการพัฒนาที่ยั่งยืน (Sustainable Development Goals : SDGs 2030) โดยนายทศพรชาติระยะ 20 ปี (พ.ศ.2561 – 2580) มาเป็นกรอบความคิดสำคัญในการจัดทำแผนการศึกษาแห่งชาติ ซึ่งได้กำหนดวิสัยทัศน์ (Vision) ไว้ว่า “คนไทยทุกคนได้รับการศึกษาและเรียนรู้ตลอดชีวิตอย่างมีคุณภาพ ดำรงชีวิตอย่างเป็นสุข สอดคล้องกับหลักปรัชญาของเศรษฐกิจพอเพียงและการเปลี่ยนแปลงของโลก ศตวรรษที่ 21” ผลกระทบจากการเปลี่ยนแปลงจากสภาพสังคม ในศตวรรษที่ 21 ทุกๆ ด้านอย่างรวดเร็ว จึงมีความจำเป็นที่ต้องการพัฒนาผู้เรียนให้มีความรู้ มีทักษะและสามารถดำรงตนอยู่ได้ท่ามกลางความเปลี่ยนแปลงได้อย่างมีประสิทธิภาพ ครูจึงเป็นบุคคลสำคัญในการที่จะพัฒนานักเรียนให้เป็นตามเป้าหมายอย่างที่ต้องการได้ เพื่อให้บุคคลเหล่านั้นได้พัฒนาความรู้ความเข้าใจและสามารถปฏิบัติงานสอนได้อย่างมีประสิทธิภาพ อันจะส่งผลต่อคุณภาพในการเรียน ของนักเรียน
2. ความสำคัญของโครงการ หลักการและเหตุผล	ดังนั้น สำนักงานศึกษาธิการจังหวัดสุราษฎร์ธานี ในฐานะที่มีหน้าที่ส่งเสริม สนับสนุน และดำเนินการเกี่ยวกับงานด้านวิชาการของการศึกษาทุกระดับและทุกประเภท ส่งเสริมและพัฒนาหลักสูตรการจัดการเรียนการสอน กระบวนการเรียนรู้ แหล่งเรียนรู้ และสื่อการเรียนรู้ต่าง ๆ รวมทั้งประสานงานเครือข่ายข้อมูลสารสนเทศและเทคโนโลยีดิจิทัลเพื่อการศึกษาและระบบบริการอิเล็กทรอนิกส์ที่มีประสิทธิภาพและสามารถให้บริการได้ โดยสะดวก รวมถึงการพัฒนาบุคลากรให้ใช้เทคโนโลยีดิจิทัลอย่างสร้างสรรค์และรู้เท่าทันการเปลี่ยนแปลง การดำเนินงานนั้นจะกระทำโดยผ่านตัวกลางคือครูและบุคลากรทางการศึกษาระหว่างศึกษานิเทศก์กับครูผู้รับการนิเทศ ซึ่งใช้สื่อเป็นตัวกลางในการนำความรู้ ความช่วยเหลือไปยังครูผู้รับการนิเทศ เป็นการนำเอาความเจริญก้าวหน้าทางด้านเทคโนโลยี ซึ่งจะทำให้การทำงานมีประสิทธิภาพและประหยัดงบประมาณ รวมทั้งส่งเสริมการเรียนรู้ตลอดชีวิตและสอดคล้อง กับการศึกษาไทยในยุค 4.0
3. วัตถุประสงค์ของโครงการ	1. เพื่อพัฒนาพัฒนาระบบการนิเทศทางไกลเพื่อ

	<p>ส่งเสริมการจัดการศึกษายุค 4.0</p> <p>2. เพื่อส่งเสริมการเรียนรู้ตลอดชีวิตผ่านสื่อดิจิทัลให้กับผู้บริหาร ครูและบุคลากรทางการศึกษาของโรงเรียนในสังกัดจังหวัดสุราษฎร์ธานี</p> <p>3. เพื่อให้ผู้บริหาร ครูและบุคลากรทางการศึกษาสามารถใช้เทคโนโลยีดิจิทัลในการจัดการศึกษา</p>
4. ตัวชี้วัดและค่าเป้าหมาย	<p>1. ร้อยละของผู้บริหาร ครูและบุคลากรทางการศึกษาสามารถใช้ระบบการนิเทศทางไกลเพื่อส่งเสริมจัดการศึกษายุค 4.0</p> <p>2. ร้อยละของผู้บริหาร ครูและบุคลากรทางการศึกษาสามารถเรียนรู้ตลอดชีวิตผ่านสื่อดิจิทัล</p> <p>3. ร้อยละของผู้บริหาร ครูและบุคลากรทางการศึกษาสามารถใช้เทคโนโลยีดิจิทัลในการจัดการศึกษาโดยน้อมนำศาสตร์พระราชาและหลักปรัชญาของเศรษฐกิจพอเพียงและนำไปจัดการเรียนรู้สู่ชั้นเรียน</p>
5. พื้นที่เป้าหมาย	สถานศึกษาในจังหวัดสุราษฎร์ธานี
6. กิจกรรมหลัก	
<p>6.1 กิจกรรมหลักที่ 1</p> <p>งบประมาณ ผู้รับผิดชอบ หน่วยงานที่เกี่ยวข้อง</p>	<p>กิจกรรมที่ 1 ชั้นวางแผน</p> <p>1.1 ประชุมคณะกรรมการโครงการเพื่อชี้แจงการดำเนินงานโครงการพัฒนาระบบการนิเทศทางไกลเพื่อส่งเสริมการจัดการศึกษายุค 4.0</p> <p>งบประมาณ 12,500 บาท</p> <p>ผู้รับผิดชอบ ดร.ธิดิมา ถาวรรัตน์และคณะ</p> <p>หน่วยงานที่เกี่ยวข้อง</p> <p>1.สำนักงานศึกษาธิการสุราษฎร์ธานี</p> <p>2.สำนักงานเขตพื้นที่การศึกษาประถมศึกษา สุราษฎร์ธานี เขต 1-3</p> <p>3.สำนักงานเขตพื้นที่การศึกษามัธยมศึกษา เขต 11 (จ.สุราษฎร์ธานี)</p> <p>4.โรงเรียนเอกชนในจังหวัดสุราษฎร์ธานี</p> <p>5.โรงเรียนในสังกัดอาชีวศึกษาจังหวัดสุราษฎร์ธานี</p> <p>6.โรงเรียนในสังกัดกองบัญชาการตำรวจตระเวนชายแดน</p>
<p>6.2 กิจกรรมหลักที่ 2</p> <p>งบประมาณ ผู้รับผิดชอบ หน่วยงานที่เกี่ยวข้อง</p>	<p>กิจกรรมที่ 2 ชั้นดำเนินการตามแผน</p> <p>2.1 ประชุมคณะกรรมการเพื่อสร้างและออกแบบระบบการนิเทศทางไกลผ่านเครือข่ายอินเทอร์เน็ตเพื่อส่งเสริมการจัดการศึกษายุค 4.0</p> <p>งบประมาณ 6,000 บาท</p> <p>ผู้รับผิดชอบ ดร.ธิดิมา ถาวรรัตน์และคณะ</p> <p>หน่วยงานที่เกี่ยวข้อง</p> <p>1.สำนักงานศึกษาธิการสุราษฎร์ธานี</p> <p>2.สำนักงานเขตพื้นที่การศึกษาประถมศึกษา สุราษฎร์ธานี เขต 1-3</p> <p>3.สำนักงานเขตพื้นที่การศึกษามัธยมศึกษา เขต 11 (จ.สุราษฎร์ธานี)</p> <p>4.โรงเรียนเอกชนในจังหวัดสุราษฎร์ธานี</p>

	<p>5.โรงเรียนในสังกัดอาชีวศึกษาจังหวัดสุราษฎร์ธานี</p> <p>6.โรงเรียนในสังกัดกองบัญชาการตำรวจตระเวนชายแดน</p>
	<p>2.2 จัดจ้างทำระบบการนิเทศทางไกลผ่านเครือข่ายอินเทอร์เน็ตเพื่อส่งเสริมการจัดการศึกษา ยุค 4.0</p> <p>งบประมาณ 100,000 บาท</p> <p>ผู้รับผิดชอบ ดร.ธิตติมา ถาวรรัตน์และคณะ</p> <p>หน่วยงานที่เกี่ยวข้อง</p> <p>สำนักงานศึกษาธิการสุราษฎร์ธานี</p> <p>2.3 ประชุมผู้บริหารและครูของโรงเรียนในจังหวัด สุราษฎร์ธานีเพื่อชี้แจงวัตถุประสงค์และประโยชน์ของระบบการนิเทศทางไกลผ่านเครือข่ายอินเทอร์เน็ตเพื่อส่งเสริมการจัดการศึกษายุค 4.0</p> <p>งบประมาณ 558,580 บาท</p> <p>ผู้รับผิดชอบ ดร.ธิตติมา ถาวรรัตน์และคณะ</p> <p>หน่วยงานที่เกี่ยวข้อง</p> <p>1.สำนักงานศึกษาธิการสุราษฎร์ธานี</p> <p>2.สำนักงานเขตพื้นที่การศึกษาประถมศึกษาสุราษฎร์ธานี เขต 1-3</p> <p>3.สำนักงานเขตพื้นที่การศึกษามัธยมศึกษา เขต 11 (จ.สุราษฎร์ธานี)</p> <p>4.โรงเรียนเอกชนในจังหวัดสุราษฎร์ธานี</p> <p>5.โรงเรียนในสังกัดอาชีวศึกษาจังหวัดสุราษฎร์ธานี</p> <p>6.โรงเรียนในสังกัดกองบัญชาการตำรวจตระเวนชายแดน</p> <p>2.4 ใช้ระบบการนิเทศทางไกลผ่านเครือข่ายอินเทอร์เน็ตเพื่อส่งเสริมการจัดการศึกษายุค 4.0 กับผู้บริหารและครู</p> <p>ไม่ใช้งบประมาณ</p>
<p>6.3 กิจกรรมหลักที่ 3</p> <p>งบประมาณ</p> <p>ผู้รับผิดชอบ</p> <p>หน่วยงานที่เกี่ยวข้อง</p>	<p>กิจกรรมที่ 3 ขึ้นประเมินผล</p> <p>3.1 ประชุมคณะทำงานจัดทำเครื่องมือนิเทศ ติดตาม และประเมินผลการดำเนินงานตามโครงการ</p> <p>งบประมาณ 75,500 บาท</p> <p>ผู้รับผิดชอบ ดร.ธิตติมา ถาวรรัตน์และคณะ</p> <p>หน่วยงานที่เกี่ยวข้อง</p> <p>1.สำนักงานศึกษาธิการสุราษฎร์ธานี</p> <p>2.สำนักงานเขตพื้นที่การศึกษาประถมศึกษาสุราษฎร์ธานี เขต 1-3</p> <p>3.สำนักงานเขตพื้นที่การศึกษามัธยมศึกษา เขต 11 (จ.สุราษฎร์ธานี)</p> <p>4.โรงเรียนเอกชนในจังหวัดสุราษฎร์ธานี</p> <p>5.โรงเรียนในสังกัดอาชีวศึกษาจังหวัดสุราษฎร์ธานี</p> <p>6.โรงเรียนในสังกัดกองบัญชาการตำรวจตระเวนชายแดน</p>

	<p>3.2 นิเทศ ติดตาม และประเมินผลการดำเนินงานของผู้บริหาร ครู ในการนำความสามารถทางเทคโนโลยีไปใช้</p> <p>ในการปฏิบัติงานและการจัดการเรียนการสอน โดยน้อมนำศาสตร์พระราชาและหลักปรัชญาเศรษฐกิจพอเพียงสู่ ชั้นเรียน รวมทั้งสังเกต ประเมินพฤติกรรมนักเรียน</p> <p>งบประมาณ 16,800 บาท</p> <p>ผู้รับผิดชอบ ดร.ธิดิมา ถาวรรัตน์และคณะ</p> <p>หน่วยงานที่เกี่ยวข้อง</p> <p>สำนักงานศึกษาธิการสุราษฎร์ธานี</p>
<p>6.4 กิจกรรมหลักที่ 4</p> <p>งบประมาณ</p> <p>ผู้รับผิดชอบ</p> <p>หน่วยงานที่เกี่ยวข้อง</p>	<p>กิจกรรมที่ 4 ขยายผล</p> <p>4.1 จัดกิจกรรมถอดประสบการณ์การนำระบบการนิเทศทางไกลผ่านเครือข่ายอินเทอร์เน็ตเพื่อส่งเสริมการศึกษายุค 4.0</p> <p>4.2 มอบเกียรติบัตร ประชาสัมพันธ์ เผยแพร่เอกสารการถอดประสบการณ์ต่อสาธารณชน</p> <p>งบประมาณ 57,300 บาท</p> <p>ผู้รับผิดชอบ ดร.ธิดิมา ถาวรรัตน์และคณะ</p> <p>หน่วยงานที่เกี่ยวข้อง</p> <p>สำนักงานศึกษาธิการสุราษฎร์ธานี</p>
7. หน่วยงานดำเนินงาน	สำนักงานศึกษาธิการจังหวัดสุราษฎร์ธานี
8. ระยะเวลาในการดำเนินงาน	ตุลาคม 2563 - กันยายน 2564
9. งบประมาณ	826,680 บาท
10. ผลผลิต (output)	<p>1. ร้อยละ 90 ของผู้บริหาร ครูและบุคลากรทางการศึกษาสามารถใช้ภาษาอังกฤษเพื่อการสื่อสารได้อย่างมีประสิทธิภาพมากขึ้น เพื่อส่งเสริมจัดการศึกษายุค 4.0</p> <p>2. ร้อยละ 80 ของผู้บริหาร ครูและบุคลากรทางการศึกษาสามารถใช้ภาษาอังกฤษเพื่อการสื่อสารได้อย่างมีประสิทธิภาพเรียนรู้ตลอดชีวิตผ่านสื่อดิจิทัล</p> <p>3. ร้อยละ 80 ร้อยละของผู้บริหาร ครูและบุคลากรทางการศึกษาสามารถสามารถใช้ภาษาอังกฤษเพื่อการสื่อสารได้อย่างมีประสิทธิภาพ ผ่านการทดสอบ/ประเมินตามเกณฑ์กำหนด</p>
11. ผลที่คาดว่าจะได้รับ (Outcome)	<p>1. สถานศึกษาสามารถนำคู่มือภาษาอังกฤษเพื่อการสื่อสารได้อย่างมีประสิทธิภาพมากขึ้น เพื่อส่งเสริมจัดการศึกษายุค 4.0</p> <p>2. ผู้บริหาร ครูและบุคลากรทางการศึกษาสามารถใช้ภาษาอังกฤษเพื่อการสื่อสารได้อย่างมีประสิทธิภาพเรียนรู้ตลอดชีวิตผ่านสื่อดิจิทัล</p> <p>3. ผู้บริหาร ครูและบุคลากรทางการศึกษาสามารถใช้ภาษาอังกฤษเพื่อการสื่อสารได้อย่างมีประสิทธิภาพ ผ่านการทดสอบ/ประเมินตามเกณฑ์กำหนดและนำไปจัดการเรียนรู้สู่ชั้นเรียนหรือขยายผลต่อยอด สู่การพัฒนาในสายงานอาชีพได้</p>

การจัดทำแบบสรุปโครงการแบบย่อ (Project Brief) ของทุกโครงการภายใต้งบประมาณของจังหวัด

แบบสรุปโครงการแบบย่อ (Project Brief)

ประเด็นการพัฒนาจังหวัด การพัฒนาสังคมปลอดภัย คุณภาพชีวิตที่ดี และมีศักยภาพในการแข่งขัน

แผนงาน พัฒนาการเรียนรู้ของเยาวชนเพื่อสร้างทักษะในศตวรรษที่ 21

หัวข้อ	รายละเอียด
1. ชื่อโครงการ	โครงการพัฒนาสมรรถนะด้านดิจิทัลสำหรับนักเรียน นักศึกษา บุคลากรทางการศึกษา และข้าราชการในจังหวัดสุราษฎร์ธานี
2. ความสำคัญของโครงการ หลักการ และเหตุผล	ปัจจุบันรัฐบาลเน้นการศึกษาที่ให้นักเรียน นักศึกษามีทักษะทางวิชาชีพมากขึ้น ซึ่งจะส่งผลการทำงานในอนาคต เกิดทักษะและความเชี่ยวชาญ มีศักยภาพในการทำงานสามารถทำงานได้ทันที ทั้งนี้ปัจจุบันพบว่าหน่วยงานทางการศึกษาหลายแห่งยังขาดห้องปฏิบัติการเฉพาะทางด้านเทคโนโลยีสารสนเทศ อาทิเช่น ปฏิบัติการทางด้านเครือข่าย ปฏิบัติการทางด้าน CCTV ปฏิบัติการทางด้านระบบสายสัญญาณ ปฏิบัติการทางด้านหุ่นยนต์ ปฏิบัติการทางด้านศูนย์ข้อมูล เป็นต้น ดังนั้นถ้าหากมีห้องปฏิบัติการที่มีความหลากหลายและสามารถสร้างทักษะ ความเชี่ยวชาญทางด้านเทคโนโลยีสารสนเทศต่าง ๆ ได้ จะส่งผลต่อผลผลิตในเรื่องศักยภาพของนักเรียน นักศึกษา และการมีอาชีพ ลดปัญหาการว่างงาน การขาดประสบการณ์ ได้
3. วัตถุประสงค์ของโครงการ	1. เพื่อพัฒนาทักษะวิชาชีพทางด้านเทคโนโลยีสารสนเทศ 2. เพื่อเป็นแหล่งฝึกความเชี่ยวชาญและทักษะทางวิชาชีพให้กับนักเรียน นักศึกษา และบุคลากรทางการศึกษาในจังหวัดสุราษฎร์ธานี
4. ตัวชี้วัดและค่าเป้าหมาย	ตัวชี้วัด : มีห้องปฏิบัติการทักษะทางวิชาชีพด้านเทคโนโลยีสารสนเทศทางด้านต่าง ๆ อาทิเช่น เครือข่าย หุ่นยนต์ สายสัญญาณ และศูนย์ข้อมูล อย่างน้อย 3 ห้อง ค่าเป้าหมาย : ผู้ผ่านการฝึกอบรมจากห้องปฏิบัติการมีความเชี่ยวชาญได้ใบรับรองการผ่านการฝึกอบรม และได้ใบรับรองความเชี่ยวชาญตามมาตรฐานที่กำหนดไว้
5. พื้นที่เป้าหมาย	จังหวัดสุราษฎร์ธานี
6. กิจกรรมหลัก	แนวทางการดำเนินโครงการแบ่งเป็น 2 กิจกรรมคือ 1. กิจกรรมจัดหาอุปกรณ์และปรับปรุงพื้นที่สำหรับห้องปฏิบัติการ 2. กิจกรรมอบรมนักเรียน นักศึกษา และบุคลากรทางการศึกษา
6.1 กิจกรรมหลักที่ 1 งบประมาณ ผู้รับผิดชอบ หน่วยงานที่เกี่ยวข้อง	กิจกรรมจัดหาอุปกรณ์และปรับปรุงพื้นที่สำหรับห้องปฏิบัติการ งบประมาณ 10,000,000.00 บาท ผู้รับผิดชอบ : นายธนวิทย์ รัตนเกียรติขจร หน่วยงานที่เกี่ยวข้อง : คณะวิทยาศาสตร์และเทคโนโลยี มหาวิทยาลัยราชภัฏสุราษฎร์ธานี

<p>6.2 กิจกรรมหลักที่ 2</p> <p>งบประมาณ ผู้รับผิดชอบ หน่วยงานที่เกี่ยวข้อง</p>	<p>กิจกรรมการพัฒนาสมรรถนะด้านดิจิทัลสำหรับนักเรียน นักศึกษา บุคลากรทางการศึกษา และข้าราชการในจังหวัดสุราษฎร์ธานี</p> <p>งบประมาณ 1,000,000.00 บาท</p> <p>ผู้รับผิดชอบ : ผศ. สุกิจ เอี่ยมสะอาด</p> <p>หน่วยงานที่เกี่ยวข้อง : คณะวิทยาศาสตร์และเทคโนโลยี มหาวิทยาลัยราชภัฏสุราษฎร์ธานี</p>
<p>7. หน่วยงานดำเนินงาน</p>	<p>คณะวิทยาศาสตร์และเทคโนโลยี มหาวิทยาลัยราชภัฏสุราษฎร์ธานี</p>
<p>8. ระยะเวลาในการดำเนินงาน</p>	<p>1 ปี</p>
<p>9. งบประมาณ</p>	<p>งบประมาณ : 11,000,000.00 บาท</p> <p>แหล่งงบประมาณ : งบประมาณแผ่นดินจังหวัดสุราษฎร์ธานี</p>
<p>10. ผลผลิต (output)</p>	<p>มีห้องปฏิบัติการฝึกทักษะวิชาชีพทางด้านเทคโนโลยีสารสนเทศ</p> <p>มีศูนย์ฝึกปฏิบัติการทักษะวิชาชีพทางด้านเทคโนโลยีสารสนเทศ</p>
<p>11. ผลที่คาดว่าจะได้รับ (Outcome)</p>	<ol style="list-style-type: none"> 1. มีห้องปฏิบัติการที่ตอบสนองความต้องการในการฝึกทักษะวิชาชีพทางด้านเทคโนโลยีสารสนเทศอย่างน้อย 3 ห้อง 2. มีผู้ผ่านการอบรมและสอบผ่านใบรับรองมาตรฐานทักษะทางวิชาชีพที่กำหนดในปีแรกที่ดำเนินการรวมแล้วอย่างน้อย 60 เปอร์เซ็นต์ของผู้เข้าร่วมอบรม

การจัดทำแบบสรุปโครงการแบบย่อ (Project Brief) ของทุกโครงการภายใต้งบประมาณของจังหวัด

แบบสรุปโครงการแบบย่อ (Project Brief)

ประเด็นการพัฒนาจังหวัด การพัฒนาสังคมปลอดภัย คุณภาพชีวิตที่ดี และมีศักยภาพในการแข่งขัน

แผนงาน *พัฒนาการเรียนรู้ของเยาวชนเพื่อสร้างทักษะในศตวรรษที่ 21.*

หัวข้อ	รายละเอียด
1. ชื่อโครงการ	โครงการพัฒนาคุณธรรมคนสามวัยสานใยรัก
2. ความสำคัญของโครงการ หลักการ และเหตุผล	แผนแม่บทส่งเสริมคุณธรรมแห่งชาติ (พ.ศ.2559-2564) เป็นนโยบายของรัฐบาล ที่ต้องการส่งเสริมให้ทุกภาคส่วนในสังคมร่วมกันสร้างคนดี สังคมดี มีคุณธรรม มีความจงรักภักดีต่อสถาบันชาติ ศาสนา พระมหากษัตริย์ เพื่อความมั่นคงของประเทศ โดยเฉพาะสถาบันครอบครัวเป็นหน่วยที่เล็กที่สุดของสังคม จึงเป็นเรื่องจำเป็นในการส่งเสริมให้สมาชิกในครอบครัวได้มีโอกาสเรียนรู้และทำกิจกรรมเพื่อส่งเสริมคุณธรรมร่วมกัน เพื่อสร้างความเข้มแข็งให้กับสังคมโดยรวม
3. วัตถุประสงค์ของโครงการ	1. เพื่อส่งเสริมให้สมาชิกในครอบครัวซึ่งมีวัยวุฒิที่ต่างกันได้มีโอกาสเรียนรู้และศึกษาคุณธรรมการใช้ชีวิตประจำวันร่วมกันทั้งระดับครอบครัว ระดับชุมชน และสังคม โดยรวม 2. เพื่อเปิดเวทีให้สมาชิกในครอบครัวซึ่งมีวัยวุฒิที่ต่างกันทำกิจกรรมร่วมกัน เพื่อสร้างสัมพันธภาพที่ดีในครอบครัวและชุมชนผ่านกิจกรรมนันทนาการ 3. เพื่อสร้างความสมานฉันท์ให้เกิดขึ้นในชุมชนซึ่งเป็นการป้องกันและลดปัญหาต่างๆในชุมชน
4. ตัวชี้วัดและค่าเป้าหมาย	- ร้อยละ 95 ของผู้เข้าร่วมโครงการมีความรู้เกี่ยวกับคุณธรรมในการใช้ชีวิตประจำวันเพิ่มขึ้น - เยาวชนและผู้ปกครองในพื้นที่ 19 อำเภอๆละ 60 คน รวม 1,140 คน มีโอกาสได้เรียนรู้คุณธรรมการใช้ชีวิตร่วมกันอย่างมีความสุข
5. พื้นที่เป้าหมาย	ชุมชนคุณธรรมต้นแบบในพื้นที่ 19 อำเภอ
6. กิจกรรมหลัก	กิจกรรมเสริมสร้างคุณธรรมให้แก่เยาวชนและผู้ปกครอง ในชุมชนคุณธรรมต้นแบบ <u>แนวทางและวิธีการดำเนินงาน</u> 1. ผู้นำชุมชนในพื้นที่คัดเลือกครอบครัวต้นแบบในชุมชน เข้าร่วมกิจกรรม 2. พระวิทยากร(พระนักเทศน์)บรรยายธรรม 3. จัดกิจกรรมนันทนาการเพื่อสร้างความสัมพันธ์ในครอบครัวและชุมชน 4. คัดเลือกครอบครัวเพื่อยกย่องเชิดชูเกียรติในที่ประชุมประจำเดือนของอำเภอ
6.1 กิจกรรมหลักที่ 1 งบประมาณ ผู้รับผิดชอบ หน่วยงานที่เกี่ยวข้อง	1,200,000 -บาท สำนักงานวัฒนธรรมจังหวัดสุราษฎร์ธานี อำเภอ/วัด/สถานศึกษาในพื้นที่
7. หน่วยงานดำเนินงาน	สำนักงานวัฒนธรรมจังหวัดสุราษฎร์ธานี

8. ระยะเวลาในการดำเนินงาน	ตุลาคม 2563- กันยายน 2564
9. งบประมาณ	1,200,000-บาท
10. ผลผลิต (output)	เยาวชนและผู้ปกครองในพื้นที่ 19 อำเภอๆละ 60 คน รวม 1,140 คน มีโอกาสได้เรียนรู้คุณธรรมการใช้ชีวิตร่วมกันอย่างมีความสุข
11. ผลที่คาดว่าจะได้รับ (Outcome)	การใช้ชีวิตร่วมกันทั้งในระดับครอบครัวและระดับชุมชนมีความสุขมากขึ้น ปัญหาต่างๆทั้งในระดับครอบครัวและระดับชุมชนลดลงส่งผลให้สังคมมีความสงบเรียบร้อยและประชาชนอยู่ดีมีสุขเพิ่มขึ้น

การจัดทำแบบสรุปโครงการแบบย่อ (Project Brief) ของทุกโครงการภายใต้งบประมาณของจังหวัด

แบบสรุปโครงการแบบย่อ (Project Brief)

ประเด็นการพัฒนาจังหวัด การพัฒนาสังคมปลอดภัย คุณภาพชีวิตที่ดี และมีศักยภาพในการแข่งขัน

แผนงาน พัฒนาการเรียนรู้ของเยาวชนเพื่อสร้างทักษะในศตวรรษที่ 21

หัวข้อ	รายละเอียด
1. ชื่อโครงการ	รวมพลังรัก พัฒนาความเข้มแข็งครอบครัวและชุมชน สร้างเมืองคนดีให้เป็นสุข
2. ความสำคัญของโครงการ หลักการและเหตุผล	<p>สถาบันครอบครัวเป็นสถาบันแรกที่มีความสำคัญที่สุดเพราะเป็นสถาบันพื้นฐานที่มีบทบาทสัมพันธ์อย่างใกล้ชิดกับมนุษย์ทุกคนในสังคม เป็นสถาบันแรกที่ทำให้หน้าที่ทางสังคมในการถ่ายทอดปลูกฝังความเชื่อสร้างเสริมทัศนคติที่ดี อีกทั้งสถาบันครอบครัวยังทำหน้าที่หล่อหลอมและขัดเกลาความเป็นมนุษย์ให้แก่สมาชิกของครอบครัวด้วยการอบรมเลี้ยงดู ให้ความรัก ความเอื้ออาทร ความช่วยเหลือเกื้อกูลกัน พร้อมทั้งปลูกฝังคุณธรรม จริยธรรม ค่านิยมและถ่ายทอดวัฒนธรรมของสังคมให้แก่สมาชิกในครอบครัว เพื่อให้เป็นบุคคลที่มีคุณภาพมีความพร้อมที่จะทำงานอย่างเต็มที่และสร้างสรรค์ เป็นพลังสำคัญในการพัฒนาสังคมและประเทศชาติ ดังนั้นครอบครัวในฐานะเป็นหน่วยงานย่อยของสังคม จึงได้รับผลกระทบที่เกิดจากปัจจัยภายนอกและปัจจัยภายในครอบครัว ปัจจัยภายนอก ได้แก่ สภาพเศรษฐกิจ สังคม ขนบธรรมเนียมประเพณีและวัฒนธรรมต่าง ๆ ส่วนปัจจัยภายในได้แก่ รูปแบบความเป็นอยู่ความสัมพันธ์ในครอบครัว ผลกระทบจากทั้ง 2 ปัจจัย ส่งผลให้ครอบครัวไทยอ่อนแอลง</p> <p>จากการเปลี่ยนแปลงทางเศรษฐกิจและสังคมที่มีความซับซ้อนและเป็นไปอย่างรวดเร็วมีการอพยพแรงงานเข้าสู่เมืองใหญ่สังคมไทยซึ่งแต่เดิมเป็นสังคมชนบทมีความเอื้ออาทรต่อกันมีแนวโน้มเป็นสังคมเมืองมากขึ้น ซึ่งมีผลทั้งภายในและภายนอกต่อครอบครัวทั้งทางลบและทางบวก อันเนื่องมาจากปัญหาวิกฤติที่ครอบครัวเผชิญอยู่ ดังนี้ ปัญหาเศรษฐกิจ ความเป็นชุมชนเมือง ความสัมพันธ์ในครอบครัวน้อยลง มีช่องว่างระหว่างคนในครอบครัวมากขึ้น การสมรสน้อยลงและการหย่าร้างเพิ่มขึ้น เด็กและผู้สูงอายุถูกทอดทิ้ง พฤติกรรมไม่เหมาะสมของวัยรุ่น ความรุนแรงในครอบครัว ตลอดจนยาเสพติด</p>
3. วัตถุประสงค์ของโครงการ	<ol style="list-style-type: none"> 1) เพื่อเสริมสร้างพัฒนาศักยภาพการทำงานของเครือข่ายอาสาสมัคร อปท. ศพค. ให้เกิดความรู้ความเข้าใจในการพัฒนาครอบครัว และชุมชน โดยใช้กระบวนการเรียนรู้ร่วมกัน 2) เพื่อนำกระบวนการเรียนรู้ไปใช้พัฒนาครอบครัวและชุมชน 3) เพื่อบูรณาการความร่วมมือของภาคส่วนต่างๆ ที่เกี่ยวข้องในการเฝ้าระวังเตือนภัยและแก้ไขปัญหาสังคม
4. ตัวชี้วัดและค่าเป้าหมาย	การจัดทำโครงการทำให้ครอบครัวมีความอบอุ่นเข้มแข็งและสามารถช่วยเหลือ

	ตัวเองได้ ร้อยละ 60
5. พื้นที่เป้าหมาย	1.อำเภอเมือง 2.อำเภอพุนพิน 3.อำเภอกาญจนดิษฐ์ 4.อำเภอท่าฉาง 5.อำเภอคีรีรัฐนิคม
6. กิจกรรมหลัก	กิจกรรมที่ 1 เวทีการเรียนรู้ค้นหาปัญหาความต้องการ (ระดับพื้นที่ 54 พื้นที่ๆ ละ 3 ครั้ง ระดับอำเภอ 5 อำเภอๆละ 2 ครั้ง ระดับจังหวัด จำนวน 3 ครั้ง) กิจกรรมที่ 2 การพัฒนาศักยภาพคนตลอดช่วงวัย (วัยเด็กและเยาวชน วัยทำงาน วัยสูงอายุ คนพิการ และครอบครัว) กิจกรรมที่ 3 การบูรณาการส่งเสริมพัฒนาความต้องการของกลุ่มเป้าหมาย (กิจกรรมการรวมกลุ่มตามปัญหาความต้องการ เวทีการเรียนรู้อย่างต่อเนื่อง สรุปลงสมุดทเรียน) กิจกรรมที่ 4 กิจกรรมยกระดับอาชีพเพื่อสร้างรายได้ กิจกรรมที่ 5 กิจกรรมสมัชชาสวัสดิการสังคมจังหวัดสุราษฎร์ธานี กิจกรรมที่ 6 ติดตามประเมินผลสมุดทเรียน
6.1 กิจกรรมหลักที่ 1 งบประมาณ ผู้รับผิดชอบ หน่วยงานที่เกี่ยวข้อง	กิจกรรมที่ 1 เวทีการเรียนรู้ค้นหาปัญหาความต้องการ ประกอบด้วยกิจกรรมย่อย 2 กิจกรรม ดังนี้ กิจกรรมที่ 1.1 ตีตอวูรทงปัญญอ งบประมาณ 136,500.- ผู้รับผิดชอบ สำนักงานพัฒนาสังคมและความมั่นคงของมนุษย์จังหวัดสุราษฎร์ธานี หน่วยงานที่เกี่ยวข้อง กิจกรรมที่ 1.2 ระดมความคิดแก้ไขปัญหของพื้นที่ งบประมาณ 400,680.- ผู้รับผิดชอบ สำนักงานพัฒนาสังคมและความมั่นคงของมนุษย์จังหวัดสุราษฎร์ธานี หน่วยงานที่เกี่ยวข้อง อปท.
6.2 กิจกรรมหลักที่ 2 งบประมาณ ผู้รับผิดชอบ หน่วยงานที่เกี่ยวข้อง	กิจกรรมที่ 2 การพัฒนาศักยภาพคนตลอดช่วงวัย (วัยเด็กและเยาวชน วัยทำงาน วัยสูงอายุ คนพิการ และครอบครัว) ประกอบด้วยกิจกรรม ดังนี้ กิจกรรมที่ 2.1 พัฒนทักษะชีวิตเด็กและเยาวชน (play & learn) งบประมาณ 2,000,000.- ผู้รับผิดชอบ สำนักงานพัฒนาสังคมและความมั่นคงของมนุษย์จังหวัดสุราษฎร์ธานี หน่วยงานที่เกี่ยวข้อง หน่วยงานในสังกัดกระทรวงการพัฒนาสังคมฯในจังหวัดสุราษฎร์ธานี กิจกรรมที่ 2.2 ทักษะอาชีพตามแนวทงการปฏิรูปการศึกษาของจังหวัดสุราษฎร์ธานี งบประมาณ 3,224,000.-

	<p>ผู้รับผิดชอบ สำนักงานศึกษาธิการจังหวัดสุราษฎร์ธานี หน่วยงานที่เกี่ยวข้อง สถาบันพัฒนาฝีมือแรงงาน</p> <p>กิจกรรมที่ 2.3 พัฒนาทักษะชีวิตผู้สูงอายุ งบประมาณ 1,000,000.- ผู้รับผิดชอบ สำนักงานพัฒนาสังคมและความมั่นคงของมนุษย์จังหวัดสุราษฎร์ธานี หน่วยงานที่เกี่ยวข้อง</p> <p>กิจกรรมที่ 2.4 พัฒนาทักษะเครือข่ายเพื่อการมีส่วนร่วมในการพัฒนาคนพิการในชุมชน งบประมาณ 291,000.- ผู้รับผิดชอบ สำนักงานพัฒนาสังคมและความมั่นคงของมนุษย์จังหวัดสุราษฎร์ธานี หน่วยงานที่เกี่ยวข้อง</p> <p>กิจกรรมที่ 2.5 สร้างชีวิตใหม่ให้สตรีและครอบครัว งบประมาณ 1,000,000.- ผู้รับผิดชอบ สถานคุ้มครองสวัสดิภาพผู้เสียหายจากการค้ามนุษย์(บ้านศรีสุราษฎร์) หน่วยงานที่เกี่ยวข้อง</p> <p>กิจกรรมที่ 2.6 รู้เท่าทันป้องกันปัญหาเด็กและเยาวชนจากภาวะบกพร่องด้านการรับรู้เรียนรู้(ทักษะพ่อแม่ลูกบกพร่อง)จำนวน 5 พื้นที่ ละคร 30 คน (จำนวน 1 วัน) งบประมาณ 171,640.- ผู้รับผิดชอบ สำนักงานเขตพื้นที่การศึกษาประถมศึกษาสุราษฎร์ธานี /ศูนย์การศึกษาพิเศษ หน่วยงานที่เกี่ยวข้อง</p> <p>กิจกรรมที่ 2.7 ชุมชนไม่ทอดทิ้งกัน จำนวน 5 พื้นที่ งบประมาณ 628,800.- ผู้รับผิดชอบ สำนักงานพัฒนาสังคมและความมั่นคงของมนุษย์จังหวัดสุราษฎร์ธานี หน่วยงานที่เกี่ยวข้อง</p> <p>กิจกรรมที่ 2.8 สร้างสายสัมพันธ์ด้านภัยเพศ เอดส์ ยา จำนวน 54รุ่นๆ ละคร 30 คน (รุ่นละ 1 วัน) งบประมาณ 868,200.- ผู้รับผิดชอบ สำนักงานสาธารณสุขจังหวัดสุราษฎร์ธานี หน่วยงานที่เกี่ยวข้อง</p> <p>กิจกรรมที่ 2.9 ลานเยาวชน งบประมาณ 705,600.- ผู้รับผิดชอบ บ้านพักเด็กและครอบครัวจังหวัดสุราษฎร์ธานี</p>
--	---

	<p>หน่วยงานที่เกี่ยวข้อง</p> <p>2.10 เยาวชนจิตอาสาต้นกล้าแห่งความดี จำนวน 5 รุ่นๆ ละ 50 คน งบประมาณ 487,810.- ผู้รับผิดชอบ สำนักงานพัฒนาสังคมและความมั่นคงของมนุษย์จังหวัดสุราษฎร์ธานี และบ้านพักเด็กและครอบครัวจังหวัดสุราษฎร์ธานี</p> <p>หน่วยงานที่เกี่ยวข้อง</p> <p>กิจกรรมที่ 2.11 เยาวชนร่วมใจป้องกันและแก้ไขปัญหาการตั้งครรภ์ไม่พร้อมในวัยรุ่น (เพศภาวะ) งบประมาณ 461,440.- ผู้รับผิดชอบ บ้านพักเด็กและครอบครัวจังหวัดสุราษฎร์ธานี</p> <p>หน่วยงานที่เกี่ยวข้อง</p>
<p>6.3 กิจกรรมหลักที่ 3</p> <p>งบประมาณ ผู้รับผิดชอบ หน่วยงานที่เกี่ยวข้อง</p>	<p>กิจกรรมที่ 3 การบูรณาการส่งเสริมพัฒนาความต้องการของกลุ่มเป้าหมาย</p> <p>3.1 พัฒนาทักษะชีวิตผู้ประสบปัญหาทางสังคม (ซ่อมแซมบ้านครอบครัวที่ตกอยู่ในภาวะยากลำบาก) งบประมาณ 2,253,150.- ผู้รับผิดชอบ วิทยาลัยสุราษฎร์ธานี</p> <p>หน่วยงานที่เกี่ยวข้อง</p> <p>กิจกรรมที่ 3.2 กิจกรรมครอบครัวจัดการตนเอง งบประมาณ 2,370,560.- ผู้รับผิดชอบ สำนักงานพัฒนาสังคมและความมั่นคงของมนุษย์จังหวัดสุราษฎร์ธานี</p>
<p>6.4 กิจกรรมหลักที่ 4</p> <p>งบประมาณ ผู้รับผิดชอบ หน่วยงานที่เกี่ยวข้อง</p>	<p>กิจกรรมที่ 4 กิจกรรมยกระดับอาชีพเพื่อสร้างรายได้ (สร้างอาชีพรายได้ให้แก่ผู้สูงอายุโดยการถ่ายทอด)</p> <p>กิจกรรมที่ 4.1 ถ่ายทอดวัฒนธรรมภูมิปัญญาสู่เด็กและเยาวชน งบประมาณ 1,568,000.- ผู้รับผิดชอบ สถาบันพัฒนาฝีมือแรงงาน มหาวิทยาลัยราชภัฏสุราษฎร์ธานี</p> <p>หน่วยงานที่เกี่ยวข้อง</p>
<p>6.5 กิจกรรมหลักที่ 5</p> <p>งบประมาณ ผู้รับผิดชอบ หน่วยงานที่เกี่ยวข้อง</p>	<p>กิจกรรมที่ 5 <u>กิจกรรมสมัชชาสวัสดิการสังคมจังหวัดตราด ประกอบด้วยกิจกรรมย่อย</u></p> <p>2 กิจกรรม ดังนี้</p> <p>กิจกรรมที่ 5.1 เวทีสมัชชาสวัสดิการระดับอำเภอ งบประมาณ 169,610.- ผู้รับผิดชอบ สำนักงานพัฒนาสังคมและความมั่นคงของมนุษย์จังหวัดสุราษฎร์ธานี</p> <p>หน่วยงานที่เกี่ยวข้อง</p> <p>กิจกรรมที่ 5.2 เวทีสมัชชาสวัสดิการสังคม ระดับจังหวัด งบประมาณ 159,500.- ผู้รับผิดชอบ สำนักงานพัฒนาสังคมและความมั่นคงของมนุษย์จังหวัดสุราษฎร์ธานี</p> <p>หน่วยงานที่เกี่ยวข้อง</p>

<p>6.6 กิจกรรมหลักที่ 6</p> <p>งบประมาณ ผู้รับผิดชอบ หน่วยงานที่เกี่ยวข้อง</p>	<p>กิจกรรมที่ 6 การติดตามประเมินผลถอดบทเรียน</p> <p>6.1 การติดตามผลการดำเนินงาน งบประมาณ 44,000.- ผู้รับผิดชอบ สำนักงานพัฒนาสังคมและความมั่นคงของมนุษย์จังหวัดสุราษฎร์ธานี ร่วมกับสำนักงานส่งเสริมและสนับสนุนวิชาการ 11 หน่วยงานที่เกี่ยวข้อง</p> <p>6.2 กิจกรรมถอดบทเรียนผลการดำเนินงาน งบประมาณ 90,000.- ผู้รับผิดชอบ สำนักงานพัฒนาสังคมและความมั่นคงของมนุษย์จังหวัดสุราษฎร์ธานี ร่วมกับสำนักงานส่งเสริมและสนับสนุนวิชาการ 11 หน่วยงานที่เกี่ยวข้อง</p>
<p>7. หน่วยงานดำเนินงาน</p>	<p>สำนักงานพัฒนาสังคมและความมั่นคงของมนุษย์จังหวัด สุราษฎร์ธานี</p>
<p>8. ระยะเวลาในการดำเนินงาน</p>	<p>มกราคม – กรกฎาคม 2563</p>
<p>9. งบประมาณ</p>	<p>18,030,490.-บาท</p>
<p>10. ผลผลิต (output)</p>	<p>1) เครือข่ายอาสาสมัคร อปท. ศพค. เกิดความรู้ความเข้าใจในการพัฒนาครอบครัว และชุมชน โดยใช้กระบวนการเรียนรู้ร่วมกันเพิ่มมากขึ้น</p> <p>2) เกิดกระบวนการเรียนรู้สามารถนำไปใช้ในการพัฒนาครอบครัวและชุมชนได้</p> <p>3) เกิดการบูรณาการความร่วมมือของภาคส่วนต่างๆ ที่เกี่ยวข้องในการเฝ้าระวังเตือนภัยและแก้ไขปัญหาสังคม</p>
<p>11. ผลที่คาดว่าจะได้รับ (Outcome)</p>	<p>1. เด็กและเยาวชนในชุมชนได้รับการคุ้มครองสวัสดิภาพอย่างทั่วถึงและเป็นธรรม</p> <p>2. องค์กรปกครองส่วนท้องถิ่นมีศักยภาพในการดำเนินงานด้านการป้องกันและแก้ไขปัญหาเด็ก</p> <p>3. ครอบครัวและชุมชนมีความอบอุ่นเข้มแข็ง</p> <p>4. เกิดความร่วมมือในการป้องกันและแก้ไขปัญหาด้านเด็กและเยาวชนของจังหวัด สุราษฎร์ธานี</p>

การจัดทำแบบสรุปโครงการแบบย่อ (Project idea) ของทุกโครงการภายใต้งบประมาณของจังหวัด

แบบสรุปโครงการแบบย่อ (Project idea)

ประเด็นการพัฒนาจังหวัด การพัฒนาสังคมปลอดภัย คุณภาพชีวิตที่ดีและมีศักยภาพในการแข่งขัน

แผนงาน เพิ่มประสิทธิภาพเครือข่ายระบบบริการสาธารณสุข

หัวข้อ	รายละเอียด
1. ชื่อโครงการ	สร้างเสริมสุขภาพวัยทำงานปรับตัวยุคโลกเมืองคนดี
2. ความสำคัญของโครงการ หลักการและเหตุผล	<p>ประชาชนวัยทำงาน เป็นกำลังหลักของประเทศในการสร้างมูลค่าทางเศรษฐกิจ เป็นการสร้างงาน สร้างอาชีพ สร้างรายได้ ให้ตนเอง ครอบครัว ชุมชน จังหวัด และประเทศ ครอบครัวมีความมั่นคง มีความสุข ชุมชนสังคมมีความสงบ ประชาชนวัยทำงานเป็นกลุ่มที่มีมากที่สุดของปีระมิตประชากร พร้อมทำงานสร้างรายได้ให้กับตนเอง ครอบครัว กลุ่มวัยทำงานควรได้รับการสร้างเสริมสุขภาพ ให้มีสุขภาพดี แนวทางที่สำคัญ คือการปรับเปลี่ยนพฤติกรรมและการออกกำลังกาย โดยมีปัจจัยเอื้อและปัจจัยเสริมให้ประชาชนวัยทำงานได้มีการปรับเปลี่ยนพฤติกรรมและออกกำลังกายอย่างสม่ำเสมอและต่อเนื่อง</p> <p>จังหวัดสุราษฎร์ธานี เห็นความสำคัญของประชาชนวัยทำงาน จึงสร้างเสริมสุขภาพคนในจังหวัด โดยจัดให้ มีทีมนักจัดการสุขภาพชุมชนวัยทำงาน ใช้หลักการปรับเปลี่ยนพฤติกรรมควบคู่กับการฝึกปฏิบัติในด้านการออกกำลังกายด้วยท่าประจำถิ่นของชุมชน เช่น ท่ามวยไทยไชยาประยุกต์ โดยส่งเสริมให้คนในชุมชนมีการออกกำลังกายเพื่อสุขภาพ และจัดมหกรรมการออกกำลังกายด้วยท่าประจำถิ่นของแต่ละพื้นที่ ระดับตำบล อำเภอ และจังหวัด ให้ประชาชนวัยทำงานมีสุขภาพดี อย่างต่อเนื่อง</p>
3. วัตถุประสงค์ของโครงการ	<ol style="list-style-type: none"> 1. เพื่อสร้างทีมนักจัดการสุขภาพชุมชนวัยทำงาน ตำบลละ 1 ทีม 2. เพื่อสร้างกลุ่มวัยทำงานให้มีการปรับเปลี่ยนพฤติกรรมสุขภาพและการออกกำลังกายด้วยท่าประจำถิ่นของชุมชน
4. ตัวชี้วัดและค่าเป้าหมาย	<ol style="list-style-type: none"> 1. ร้อยละของทีมนักจัดการสุขภาพชุมชนวัยทำงานระดับตำบล (131 ตำบล) เป้าหมายร้อยละ 100 2. ร้อยละของกลุ่มวัยทำงานมีการปรับเปลี่ยนพฤติกรรมสุขภาพและการออกกำลังกายด้วยท่าประจำถิ่นของชุมชน (131 กลุ่ม) เป้าหมายร้อยละ 100
5. พื้นที่เป้าหมาย	จังหวัดสุราษฎร์ธานี (ตำบลละ 1 กลุ่ม)
6. กิจกรรมที่สำคัญ	
6.1 กิจกรรมหลักที่ 1 งบประมาณ ผู้รับผิดชอบ หน่วยงานที่เกี่ยวข้อง	<ol style="list-style-type: none"> 1.พัฒนาศักยภาพนักจัดการสุขภาพชุมชนวัยทำงานระดับตำบล งบประมาณ 300,000 บาท สำนักงานสาธารณสุขจังหวัดสุราษฎร์ธานี โรงพยาบาลส่งเสริมสุขภาพตำบล โรงพยาบาลและสำนักงานสาธารณสุขอำเภอ
6.2 กิจกรรมหลักที่ 2 งบประมาณ	<ol style="list-style-type: none"> 2.สร้างกลุ่มวัยแรงงานปรับเปลี่ยนพฤติกรรมสุขภาพและการออกกำลังกายด้วยท่าประจำถิ่นของชุมชน งบประมาณ 1,310,000 บาท

ผู้รับผิดชอบ หน่วยงานที่เกี่ยวข้อง	สำนักงานสาธารณสุขจังหวัดสุราษฎร์ธานี โรงพยาบาลส่งเสริมสุขภาพตำบล โรงพยาบาลและสำนักงานสาธารณสุขอำเภอ
6.3 กิจกรรมหลักที่ 3 งบประมาณ ผู้รับผิดชอบ หน่วยงานที่เกี่ยวข้อง	3.มหกรรมสร้างเสริมสุขภาพวัยทำงานระดับตำบล อำเภอ และจังหวัด งบประมาณ 2,000,000 บาท สำนักงานสาธารณสุขจังหวัดสุราษฎร์ธานี โรงพยาบาลส่งเสริมสุขภาพตำบล โรงพยาบาลและสำนักงานสาธารณสุขอำเภอ
7. หน่วยงานดำเนินงาน	สำนักงานสาธารณสุขจังหวัดสุราษฎร์ธานี
8. ระยะเวลาในการดำเนินงาน	ตุลาคม 2563 - กันยายน 2564 และดำเนินการต่อเนื่องทุกปี
9. งบประมาณ	3,610,000 บาท (สามล้านหกแสนหนึ่งหมื่นบาทถ้วน)
10. ผลผลิต (Output)	1. มีทีมผู้จัดการสุขภาพชุมชนวัยทำงานระดับตำบลทุกตำบล จำนวน 131 ทีม 2. มีกลุ่มวัยทำงานปรับเปลี่ยนพฤติกรรมสุขภาพและการออกกำลังกายด้วยท่าประจำถิ่นของชุมชน จำนวน 131 กลุ่ม
11. ผลที่คาดว่าจะได้รับ (Outcome)	ประชาชนวัยทำงานมีพฤติกรรมสุขภาพที่ดีและมีกลุ่มออกกำลังกายด้วยท่าประจำถิ่นของชุมชน

การจัดทำแบบสรุปโครงการแบบย่อ (Project idea) ของทุกโครงการภายใต้งบประมาณของจังหวัด

แบบสรุปโครงการแบบย่อ (Project idea)

ประเด็นการพัฒนาจังหวัด การพัฒนาสังคมปลอดภัย คุณภาพชีวิตที่ดีและมีศักยภาพในการแข่งขัน

แผนงาน เพิ่มประสิทธิภาพเครือข่ายระบบบริการสาธารณสุข

หัวข้อ	รายละเอียด
1. ชื่อโครงการ	ครอบครัวสามวัยใส่ใจสุขภาพผู้สูงอายุ
2. ความสำคัญของโครงการ หลักการและเหตุผล	ประเทศไทยเป็นครอบครัวใหญ่ มีผู้อยู่อาศัยร่วมกันหลายรุ่น คือ ตา ยาย พ่อแม่ ลูก และหลาน ในอดีตเป็นครอบครัวที่มีความสุข สงบ ช่วยเหลือเกื้อกูลกันทั้งเรื่องการทำงาน อาชีพ อาหาร การกิน การเลี้ยงดู ใส่ใจความเป็นอยู่ ช่วยเหลือ เอื้ออาทรกัน ทำให้ครอบครัว ชุมชน มีความเป็นเครือญาติ สังคมอยู่อย่างสงบสุข จากการนำเรื่องดังกล่าวของครอบครัวในอดีตมาเป็นต้นแบบในการดำรงชีวิตของครอบครัวในปัจจุบัน ด้วย กิจกรรมครอบครัวสามวัยใส่ใจสุขภาพผู้สูงอายุ ทำให้ครอบครัวมีความสุขเหมือนในอดีตและคนในครอบครัวมีสุขภาพดี มีชีวิตยืนยาวอยู่คู่ครอบครัว ชุมชนอย่างสงบสุข จังหวัดสุราษฎร์ธานี เข้าสู่สังคมผู้สูงอายุ เห็นความสำคัญของครอบครัวที่ช่วยเหลือเกื้อกูลใส่ใจสุขภาพผู้สูงอายุ ได้อยู่ร่วมกันอย่างมีความสุข จึงได้สนับสนุนครอบครัวสามวัยใส่ใจสุขภาพผู้สูงอายุ นำร่องอำเภอละ 2 หมู่บ้าน และขยายเพิ่มขึ้นในทุกตำบลให้เป็นครอบครัวต้นแบบของการจัดการครอบครัวสามวัย เพื่อให้ผู้สูงอายุมีสุขภาพดีอยู่คู่ครอบครัวอย่างมีความสุข
3. วัตถุประสงค์ของโครงการ	เพื่อสร้างครอบครัวสามวัยใส่ใจสุขภาพผู้สูงอายุในพื้นที่ อำเภอละ 2 หมู่บ้าน
4. ตัวชี้วัดและค่าเป้าหมาย	จำนวนครอบครัวสามวัยใส่ใจสุขภาพผู้สูงอายุ จำนวน 190 ครอบครัว (19 อำเภอ อำเภอละ 2 หมู่บ้าน หมู่บ้านละ 5 ครอบครัว รวม 190 ครอบครัว)
5. พื้นที่เป้าหมาย	จังหวัดสุราษฎร์ธานี นำร่อง อำเภอละ 2 หมู่บ้าน จำนวน 190 ครอบครัว
6. กิจกรรมที่สำคัญ	
6.1 กิจกรรมหลักที่ 1 งบประมาณ ผู้รับผิดชอบ หน่วยงานที่เกี่ยวข้อง	1. พัฒนาแกนนำครอบครัวสามวัยใส่ใจสุขภาพผู้สูงอายุ งบประมาณ 400,000 บาท สำนักงานสาธารณสุขจังหวัดสุราษฎร์ธานี โรงพยาบาลส่งเสริมสุขภาพตำบล โรงพยาบาลและสำนักงานสาธารณสุขอำเภอ
6.2 กิจกรรมหลักที่ 2 งบประมาณ ผู้รับผิดชอบ หน่วยงานที่เกี่ยวข้อง	2. สร้างครอบครัวสามวัยใส่ใจสุขภาพผู้สูงอายุ งบประมาณ 800,000 บาท สำนักงานสาธารณสุขจังหวัดสุราษฎร์ธานี โรงพยาบาลส่งเสริมสุขภาพตำบล โรงพยาบาลและสำนักงานสาธารณสุขอำเภอ
6.3 กิจกรรมหลักที่ 3 งบประมาณ ผู้รับผิดชอบ หน่วยงานที่เกี่ยวข้อง	3. เชิดชูครอบครัวต้นแบบสามวัยใส่ใจสุขภาพผู้สูงอายุระดับตำบล อำเภอ และจังหวัด งบประมาณ 300,000 บาท สำนักงานสาธารณสุขจังหวัดสุราษฎร์ธานี โรงพยาบาลส่งเสริมสุขภาพตำบล โรงพยาบาลและสำนักงานสาธารณสุขอำเภอ

7. หน่วยงานดำเนินงาน	สำนักงานสาธารณสุขจังหวัดสุราษฎร์ธานี
8. ระยะเวลาในการดำเนินงาน	ตุลาคม 2563 - กันยายน 2564 และดำเนินการต่อเนื่องทุกปี
9. งบประมาณ	1,500,000 บาท (หนึ่งล้านห้าแสนถ้วน)
10. ผลผลิต (Output)	1. มีครอบครัวสามวัยใส่ใจสุขภาพผู้สูงอายุ ปีละ 190 ครอบครัว 2. มีครอบครัวต้นแบบสามวัยใส่ใจสุขภาพผู้สูงอายุระดับตำบล อำเภอ และจังหวัด
11. ผลที่คาดว่าจะได้รับ (Outcome)	ผู้สูงอายุได้รับการใส่ใจดูแลสุขภาพ ทำให้มีสุขภาพดี อยู่กับครอบครัวอย่างมีความสุข

การจัดทำแบบสรุปโครงการแบบย่อ (Project idea) ของทุกโครงการภายใต้งบประมาณของจังหวัด

แบบสรุปโครงการแบบย่อ (Project idea)

ประเด็นการพัฒนาจังหวัด การพัฒนาสังคมปลอดภัย คุณภาพชีวิตที่ดีและมีศักยภาพในการแข่งขัน

แผนงาน เพิ่มประสิทธิภาพเครือข่ายระบบบริการสาธารณสุข

หัวข้อ	รายละเอียด
1. ชื่อโครงการ	พัฒนาเมืองสมุนไพรจังหวัดสุราษฎร์ธานี (Suratthani Herbal City) ปี 2564
2. ความสำคัญของโครงการ หลักการและเหตุผล	<p>รัฐธรรมนูญ ฉบับใหม่ กำหนดให้สมุนไพร เป็นวาระแห่งชาติ สอดรับกับนโยบายรัฐบาลให้ขับเคลื่อนงานต่างๆ แบบครบวงจร เริ่มจาก ต้นทาง กลางทาง ปลายทาง เพื่อให้การขับเคลื่อนเศรษฐกิจด้านต่างๆ ครบวงจร และเกิดประโยชน์กับประชาชนโดยตรง สมุนไพรเป็นพืชที่มีคุณค่าด้านการบำบัดรักษาโรคคู่คนไทยและทุกชนชาติมาอย่างยาวนาน ใช้เป็นยารักษาโรค ผลิตภัณฑ์ทางการแพทย์ ผลิตภัณฑ์เพื่อสุขภาพและความงามซึ่งเป็นพืชเศรษฐกิจที่สร้างมูลค่าให้กับประเทศอย่างครบวงจร กระทรวงสาธารณสุข เห็นความสำคัญของการดำเนินงานด้านสมุนไพร ได้กำหนดให้จังหวัดสุราษฎร์ธานี เป็นพื้นที่ต้นแบบสมุนไพรครบวงจร เป็น 1 ใน 4 ของประเทศ</p> <p>จังหวัดสุราษฎร์ธานี เป็นแหล่งเกษตรครบวงจร ที่มีพื้นที่เหมาะแก่การเพาะปลูกพืชหลากหลายชนิด เช่น ยางพารา ปาล์มน้ำมัน ผลไม้ และสมุนไพรที่มีคุณค่าหลายชนิดอีกทั้งเป็นเมืองท่องเที่ยว ที่ขึ้นชื่อของประเทศและระดับโลก ทำรายได้ให้พื้นที่และประเทศหลายพันล้านบาท สมุนไพรไทยเป็นทางเลือกหนึ่งที่นิยมปลูกโดยทั่วไปของเกษตรกรอยู่แล้ว แต่ใช้ประกอบอาหารในครัวเรือนและขายเป็นพืชอาหาร ซึ่งภาครัฐได้สนับสนุนเกษตรกรให้ปลูกสมุนไพรไทย เพื่อธุรกิจการค้า การรักษาพยาบาล แบบครบวงจร เป็นหนทางหนึ่งที่จะสนับสนุนเกษตรกรให้มีรายได้ ด้วยการนำแพทย์แผนไทยและสมุนไพรมาผสมผสานกับการท่องเที่ยวที่ขึ้นชื่อของจังหวัด เพื่อแปรรูปเป็นธุรกิจบริการสุขภาพและการสาธารณสุข</p> <p>จังหวัดสุราษฎร์ธานี จึงส่งเสริมการดำเนินงานการแพทย์แผนไทย สมุนไพรไทยและการท่องเที่ยวเชิงสุขภาพ เพื่อให้จังหวัดเป็นเมืองสมุนไพรแบบครบวงจรตั้งแต่กระบวนการปลูก ตลาดกลางสมุนไพร การแปรรูปผลิตภัณฑ์เพื่อธุรกิจการค้า ผลิตเป็นยาสมุนไพรเพื่อการรักษาพยาบาล และสนับสนุนส่งเสริมให้มีการนำสมุนไพรไปแปรรูปเพื่อสร้างอัตลักษณ์ประจำถิ่นซึ่งช่วยส่งเสริมการท่องเที่ยวเชิงสุขภาพ ซึ่งช่วยการดำเนินงานด้านสมุนไพรแบบครบวงจร เป็นการส่งเสริมการดำเนินงานด้านการแพทย์แผนไทยและสมุนไพรไทย ให้มีคุณค่าเป็นที่รู้จักเป็นที่นิยมของประชาชนและสนับสนุนการท่องเที่ยวเชิงสุขภาพให้เกิดขึ้นและดึงดูดนักท่องเที่ยวเพื่อสร้างรายได้ให้แก่ประชาชน อีกทั้งเป็นการส่งเสริมภาคการเกษตรให้เข้มแข็งและยั่งยืน จึงได้มีการบูรณาการแพทย์แผนไทยและสมุนไพรไทยกับหน่วยงานที่เกี่ยวข้องในจังหวัดสุราษฎร์ธานี จัดตั้งเป็นคณะกรรมการพัฒนาสมุนไพรจังหวัดสุราษฎร์ธานี เพื่อยกระดับเป็นเมืองสมุนไพรครบวงจร อย่างต่อเนื่อง</p>
3. วัตถุประสงค์ของโครงการ	<ol style="list-style-type: none"> 1. เพื่อยกระดับมาตรฐานการแปรรูปสมุนไพรชุมชนให้ผ่านมาตรฐาน 2. เพื่อพัฒนาพื้นฐานระบบบริการแพทย์แผนไทยครบวงจรในจังหวัดสุราษฎร์ธานี 3. เพื่อให้ยกระดับจังหวัดสุราษฎร์ธานีเป็นศูนย์กลางสมุนไพร ของภาคใต้ 4. เพื่อพัฒนาสมุนไพรประจำถิ่นให้เป็นอัตลักษณ์
4. ตัวชี้วัดและค่าเป้าหมาย	<ol style="list-style-type: none"> 1. จำนวนวัตถุดิบสมุนไพรได้รับการแปรรูปด้วยเครื่องมือที่มีคุณภาพมาตรฐาน 2. ร้อยละของประชาชนเข้าถึงการบริการแพทย์แผนไทย และสมุนไพรเพิ่มขึ้น

	3. จำนวนสมุนไพรมที่เป็นอัตลักษณ์ประจำถิ่นรองรับการท่องเที่ยวเชิงสุขภาพ
5. พื้นที่เป้าหมาย	จังหวัดสุราษฎร์ธานี
6. กิจกรรมหลัก	
ยุทธศาสตร์ที่ 1 บริหารจัดการเมืองสมุนไพรม	
6.1 กิจกรรมหลักที่ 1งบประมาณ ผู้รับผิดชอบ หน่วยงานที่เกี่ยวข้อง	จ้างเหมากำกับติดตามและประเมินผลสัมฤทธิ์โครงการพัฒนาเมืองสมุนไพรม งบประมาณ 150,000 บาท ผู้รับผิดชอบ สาธารณสุขจังหวัดสุราษฎร์ธานี
6.2 กิจกรรมหลักที่ 2งบประมาณ ผู้รับผิดชอบ หน่วยงานที่เกี่ยวข้อง	การจัดประชุมคณะกรรมการด้านกรวิจัยเมืองสมุนไพรม งบประมาณ 52,200 บาท ผู้รับผิดชอบ สาธารณสุขจังหวัดสุราษฎร์ธานี
6.3 กิจกรรมหลักที่ 3งบประมาณ ผู้รับผิดชอบ หน่วยงานที่เกี่ยวข้อง	พัฒนาจังหวัดเมืองสมุนไพรม แลกเปลี่ยนเรียนรู้การดำเนินงานสมุนไพรมเชิงบูรณาการ งบประมาณ 758,200 บาท ผู้รับผิดชอบ สำนักงานสาธารณสุขจังหวัดสุราษฎร์ธานี
6.4 กิจกรรมหลักที่ 4งบประมาณ ผู้รับผิดชอบ หน่วยงานที่เกี่ยวข้อง	การจัดประชุมคณะกรรมการขับเคลื่อนเมืองสมุนไพรมสุราษฎร์ธานี งบประมาณ 58,000 บาท ผู้รับผิดชอบ สำนักงานสาธารณสุขจังหวัดสุราษฎร์ธานี
6.5 กิจกรรมหลักที่ 5งบประมาณ ผู้รับผิดชอบ หน่วยงานที่เกี่ยวข้อง	การประชุมจัดทำแผนกลยุทธ์และแผนปฏิบัติการสุราษฎร์ธานีเมืองสมุนไพรม งบประมาณ 336,200 บาท ผู้รับผิดชอบ สำนักงานสาธารณสุขจังหวัดสุราษฎร์ธานี
6.6 กิจกรรมหลักที่ 6งบประมาณ ผู้รับผิดชอบ หน่วยงานที่เกี่ยวข้อง	อบรมพัฒนาศักยภาพเครือข่ายแพทย์แผนไทย หลักสูตร 330 ชั่วโมง งบประมาณ 900,000 บาท ผู้รับผิดชอบ สำนักงานสาธารณสุขจังหวัดสุราษฎร์ธานี
ยุทธศาสตร์ที่ 2 การสร้างความเข้มแข็งโรงแปรรูปสมุนไพรม	
6.7 กิจกรรมหลักที่ 7งบประมาณ ผู้รับผิดชอบ หน่วยงานที่เกี่ยวข้อง	การสร้างความเข้มแข็งโรงแปรรูปสมุนไพรม งบประมาณ 893,000 บาท ผู้รับผิดชอบ สำนักงานอุตสาหกรรมจังหวัดสุราษฎร์ธานี
6.8 กิจกรรมหลักที่ 8งบประมาณ ผู้รับผิดชอบ หน่วยงานที่เกี่ยวข้อง	การจัดประชุมคณะกรรมการพัฒนาโรงแปรรูปสมุนไพรม งบประมาณ 58,200 บาท ผู้รับผิดชอบ สำนักงานอุตสาหกรรมจังหวัดสุราษฎร์ธานี
6.9 กิจกรรมหลักที่ 9งบประมาณ ผู้รับผิดชอบ หน่วยงานที่เกี่ยวข้อง	การติดตามการพัฒนาโรงแปรรูปสมุนไพรม งบประมาณ 9,320 บาท ผู้รับผิดชอบ สำนักงานอุตสาหกรรมจังหวัดสุราษฎร์ธานี
ยุทธศาสตร์ที่ 3 การส่งเสริมการตลาดและการประชาสัมพันธ์	
6.10 กิจกรรมหลักที่ 10 งบประมาณ ผู้รับผิดชอบ หน่วยงานที่เกี่ยวข้อง	การประชาสัมพันธ์โครงการพัฒนาเมืองสมุนไพรมแบบเจาะจงกลุ่มเป้าหมาย งบประมาณ 815,500 บาท ผู้รับผิดชอบ สำนักงานประชาสัมพันธ์จังหวัดสุราษฎร์ธานี
6.11 กิจกรรมหลักที่ 11	การอบรมเพิ่มศักยภาพผู้ประกอบการสมุนไพรมด้านการตลาด

งบประมาณ ผู้รับผิดชอบ หน่วยงานที่เกี่ยวข้อง	งบประมาณ 60,000 บาท ผู้รับผิดชอบ สำนักงานพาณิชย์จังหวัดสุราษฎร์ธานี
6.12 กิจกรรมหลักที่ 12 งบประมาณ ผู้รับผิดชอบ หน่วยงานที่เกี่ยวข้อง	การจ้างเหมาจัดงานแสดงและจำหน่ายสินค้าผลิตภัณฑ์สมุนไพร งบประมาณ 1,200,000 บาท ผู้รับผิดชอบ สำนักงานพาณิชย์จังหวัดสุราษฎร์ธานี
6.13 กิจกรรมหลักที่ 13 งบประมาณ ผู้รับผิดชอบ หน่วยงานที่เกี่ยวข้อง	การประชาสัมพันธ์และขับเคลื่อนแบรนด์มันต์ไพร งบประมาณ 300,000 บาท ผู้รับผิดชอบ สำนักงานพาณิชย์จังหวัดสุราษฎร์ธานี
6.14 กิจกรรมหลักที่ 14 งบประมาณ ผู้รับผิดชอบ หน่วยงานที่เกี่ยวข้อง	การจัดแสดง แนะนำ จำหน่าย และประชาสัมพันธ์ ผลิตภัณฑ์ภายใต้แบรนด์ “มันต์ไพร” ในงาน Food & Herb Fair งบประมาณ 200,000 บาท ผู้รับผิดชอบ สำนักงานพาณิชย์จังหวัดสุราษฎร์ธานี
6.15 กิจกรรมหลักที่ 15 งบประมาณ ผู้รับผิดชอบ หน่วยงานที่เกี่ยวข้อง	การจัดประชุมคณะกรรมการด้านการตลาดและการประชาสัมพันธ์ งบประมาณ 42,000 บาท ผู้รับผิดชอบ สำนักงานพาณิชย์จังหวัดสุราษฎร์ธานี
6.16 กิจกรรมหลักที่ 16 งบประมาณ ผู้รับผิดชอบ หน่วยงานที่เกี่ยวข้อง	การประเมินศักยภาพและสร้างโอกาสช่องทางการตลาดของโรงงานสารสกัดเพื่อการอยู่รอดและการแข่งขันได้ งบประมาณ 300,000 บาท ผู้รับผิดชอบ มหาวิทยาลัยราชภัฏสุราษฎร์ธานี
ยุทธศาสตร์ที่ 4 การพัฒนาคุณภาพผลิตภัณฑ์สมุนไพรสู่มาตรฐานสากล	
6.17 กิจกรรมหลักที่ 17 งบประมาณ ผู้รับผิดชอบ หน่วยงานที่เกี่ยวข้อง	การอบรมเชิงปฏิบัติการด้านคุณภาพและมาตรฐานผลิตภัณฑ์ งบประมาณ 50,000 บาท ผู้รับผิดชอบ สำนักงานอุตสาหกรรมจังหวัดสุราษฎร์ธานี
6.18 กิจกรรมหลักที่ 18 งบประมาณ ผู้รับผิดชอบ หน่วยงานที่เกี่ยวข้อง	การจ้างเหมาพัฒนาและออกแบบบรรจุภัณฑ์บนฐานอัตลักษณ์แบรนด์ งบประมาณ 504,200 บาท ผู้รับผิดชอบ สำนักงานอุตสาหกรรมจังหวัดสุราษฎร์ธานี
6.19 กิจกรรมหลักที่ 19 งบประมาณ ผู้รับผิดชอบ หน่วยงานที่เกี่ยวข้อง	การพัฒนาคุณภาพผลิตภัณฑ์สมุนไพรให้ได้รับรองมาตรฐาน งบประมาณ 173,000 บาท ผู้รับผิดชอบ สำนักงานอุตสาหกรรมจังหวัดสุราษฎร์ธานี
6.20 กิจกรรมหลักที่ 20 งบประมาณ ผู้รับผิดชอบ	การจ้างเหมากิจกรรมเผยแพร่ประชาสัมพันธ์และแสดงสินค้าผลิตภัณฑ์สมุนไพรที่ได้รับรองมาตรฐานสู่เชิงพาณิชย์ งบประมาณ 400,000 บาท

หน่วยงานที่เกี่ยวข้อง	ผู้รับผิดชอบ สำนักงานอุตสาหกรรมจังหวัดสุราษฎร์ธานี
6.21 กิจกรรมหลักที่ 21 งบประมาณ ผู้รับผิดชอบ หน่วยงานที่เกี่ยวข้อง	การบริหารโครงการ งบประมาณ 12,200 บาท ผู้รับผิดชอบ สำนักงานอุตสาหกรรมจังหวัดสุราษฎร์ธานี
6.22 กิจกรรมหลักที่ 22 งบประมาณ ผู้รับผิดชอบ หน่วยงานที่เกี่ยวข้อง	การเพิ่มศักยภาพผลิตภัณฑ์มะพร้าวด้วยนวัตกรรมแบบครบวงจร งบประมาณ 276,000 บาท ผู้รับผิดชอบ สำนักงานอุตสาหกรรมจังหวัดสุราษฎร์ธานี
6.23 กิจกรรมหลักที่ 23 งบประมาณ ผู้รับผิดชอบ หน่วยงานที่เกี่ยวข้อง	การเพิ่มศักยภาพผลิตภัณฑ์เห็ดแครงด้วยนวัตกรรมแบบครบวงจร งบประมาณ 206,100 บาท ผู้รับผิดชอบ สำนักงานอุตสาหกรรมจังหวัดสุราษฎร์ธานี
ยุทธศาสตร์ที่ 5 เพิ่มศักยภาพผลิตภัณฑ์สมุนไพรเป้าหมาย	
6.24 กิจกรรมหลักที่ 24 งบประมาณ ผู้รับผิดชอบ หน่วยงานที่เกี่ยวข้อง	การรวบรวมข้อมูลงานวิจัยเบต้ากลูแคนจากเห็ดแครงเพื่อนำสู่สารระบบ ออย. เพื่อรองรับการขึ้นทะเบียนเป็นอาหารเสริม งบประมาณ 29,200 บาท ผู้รับผิดชอบ มหาวิทยาลัยสงขลานครินทร์ วิทยาเขตสุราษฎร์ธานี
6.25 กิจกรรมหลักที่ 25 งบประมาณ ผู้รับผิดชอบ หน่วยงานที่เกี่ยวข้อง	การเพิ่มศักยภาพผลิตภัณฑ์สมุนไพรเป้าหมายด้านนวัตกรรมแบบครบวงจร งบประมาณ 170,900 บาท ผู้รับผิดชอบ สำนักงานเกษตรจังหวัดสุราษฎร์ธานี
6.26 กิจกรรมหลักที่ 26 งบประมาณ ผู้รับผิดชอบ หน่วยงานที่เกี่ยวข้อง	การเพิ่มประสิทธิภาพการปลูกขมิ้นชันที่มีสาระสำคัญ (Curcumin) โดยแนวทางนวัตกรรมการปลูกและเพิ่มสมรรถภาพ งบประมาณ 344,820 บาท ผู้รับผิดชอบ วิทยาลัยเกษตรและเทคโนโลยีสุราษฎร์ธานี
6.27 กิจกรรมหลักที่ 27 งบประมาณ ผู้รับผิดชอบ หน่วยงานที่เกี่ยวข้อง	การจัดประชุมคณะกรรมการพัฒนาขมิ้นชัน งบประมาณ 88,200 บาท ผู้รับผิดชอบ สำนักงานสาธารณสุขจังหวัดสุราษฎร์ธานี
6.28 กิจกรรมหลักที่ 28 งบประมาณ ผู้รับผิดชอบ หน่วยงานที่เกี่ยวข้อง	พัฒนาความพร้อมต้นแบบโรงงานสารสกัดขมิ้นชันสู่การผลิตเชิงพาณิชย์ของโรงพยาบาลท่าฉาง งบประมาณ 1,670,000 บาท ผู้รับผิดชอบ โรงพยาบาลท่าฉาง
6.29 กิจกรรมหลักที่ 29 งบประมาณ ผู้รับผิดชอบ หน่วยงานที่เกี่ยวข้อง	การสำรวจความหลากหลายทางชีวภาพพืชสมุนไพรในพื้นที่ป่าชายเลน งบประมาณ 200,000 บาท ผู้รับผิดชอบ สำนักงานบริหารจัดการทรัพยากรทางทะเล และชายฝั่งที่ 5 (สุราษฎร์ธานี)
7. หน่วยงานดำเนินงาน	สำนักงานสาธารณสุขจังหวัดสุราษฎร์ธานี

8. ระยะเวลาในการดำเนินงาน	ตุลาคม 2563 - กันยายน 2564 และดำเนินการต่อเนื่อง
9. งบประมาณ	10,257,240 บาท (สิบล้านสองแสนห้าหมื่นเจ็ดพันสองร้อยสี่สิบบาทถ้วน)
10. ผลผลิต (output)	<ol style="list-style-type: none"> 1. มีวัสดุคิบบสมุนไพรมีได้รับการแปรรูปด้วยเครื่องมือที่มีคุณภาพมาตรฐาน 2. มีการอนุรักษ์ภูมิปัญญาในการดูแลสุขภาพของตนเอง ด้วยศาสตร์การแพทย์แผนไทยและสมุนไพรมี 3. มีการแปรรูปสมุนไพรมีที่มีคุณภาพมาตรฐาน 4. ประชาชนเข้าถึงการให้บริการแพทย์แผนไทยและสมุนไพรมีที่ได้มาตรฐานเพิ่มมากขึ้น 5. มีการใช้ยาสมุนไพรมีทดแทนการใช้ยาแผนปัจจุบันเพิ่มขึ้น 6. มีการสร้างอัตลักษณ์ของพื้นที่ พื้นที่ที่ได้รับการสนับสนุนให้เป็นสถานที่ท่องเที่ยวเชิงสุขภาพ
11. ผลที่คาดว่าจะได้รับ (Outcome)	<ol style="list-style-type: none"> 1. เมืองสมุนไพรมีของจังหวัดสุราษฎร์ธานี เป็นระบบ ตั้งแต่ต้นทาง กลางทาง ปลายทาง ส่งผลต่อยุทธศาสตร์ชาติด้านสมุนไพรมี สุขภาพและเศรษฐกิจอย่างยั่งยืน 2. กลุ่มเกษตรกรผู้ปลูกสมุนไพรมีมีช่องทางการจำหน่ายและสร้างรายได้ให้กลุ่ม 3. จังหวัดสุราษฎร์ธานีเป็นศูนย์กลางสมุนไพรมีของภาคใต้ 4. ระบบการผลิตและแปรรูปสมุนไพรมีได้มาตรฐานแบบครบวงจร 5. ผลิตภัณฑ์สมุนไพรมีจากท้องถิ่นสร้างเป็นอัตลักษณ์ในการดึงดูดนักท่องเที่ยว 6. เกิดภาพลักษณ์ที่ดีต่อเมืองสมุนไพรมีของจังหวัดสุราษฎร์ธานี

การจัดทำแบบสรุปโครงการแบบย่อ (Project Brief) ของทุกโครงการ ภายใต้งบประมาณจังหวัด

แบบสรุปโครงการแบบย่อ (Project Brief)

ประเด็นการพัฒนาจังหวัด การพัฒนาสังคมปลอดภัย คุณภาพชีวิตที่ดีและมีศักยภาพในการแข่งขัน

แผนงาน ขับเคลื่อนแนวทางของปรัชญาเศรษฐกิจพอเพียงแก่หมู่บ้าน/ชุมชนอย่างทั่วถึง

หัวข้อ	รายละเอียด
1. ชื่อโครงการ	เสริมสร้างความมั่นคง ยั่งยืนของสัมมาชีพชุมชน
2. ความสำคัญของโครงการ หลักการและเหตุผล	จังหวัด ได้ดำเนินการส่งเสริมอาชีพ ตามแนวทางการสร้างสัมมาชีพชุมชนเพื่อลดความเหลื่อมล้ำ และพัฒนาคุณภาพชีวิตของประชาชน ภายใต้นโยบายพัฒนาเศรษฐกิจฐานราก ให้กับกลุ่มเกษตรกรหรือกลุ่มประชาชนในภาคชนบท แต่พบว่า ร้อยละ 50 ของกลุ่มอาชีพ ไม่ประสบความสำเร็จเท่าที่ควร ซึ่งอาจเกิดจากทัศนคติต่ออาชีพ ขาดองค์ความรู้หรือทักษะ เข้าไม่ถึงปัจจัยการผลิต หรือไม่มีช่องทางการตลาดและขาดพี่เลี้ยง ซึ่งความสำเร็จดังกล่าวได้จากผลประกอบการและความต่อเนื่องของกลุ่มอาชีพ กลุ่ม OTOP สหกรณ์ และวิสาหกิจชุมชน ดังนั้น เพื่อสร้างความมั่นคง ยั่งยืนให้กับกลุ่มอาชีพดังกล่าว ตามแนวทางพระราชบัญญัติปรัชญาของเศรษฐกิจพอเพียง จึงต้องส่งเสริมความเข้มแข็งจากภายในของกลุ่มอาชีพ(ระเบิดจากข้างใน) เพื่อให้สมาชิกกลุ่มอาชีพ มีจิตวิญญาณแห่งการเป็นผู้ประกอบการ มีทักษะในการอาชีพ สามารถผลิตสินค้าได้อย่างมีคุณภาพ มีมาตรฐานและมีการเชื่อมโยงการผลิตกับการตลาด หรือทำการเกษตร แบบมีพันธสัญญา (Contact Farming)
3. วัตถุประสงค์ของโครงการ	1. เพื่อส่งเสริมกลุ่มอาชีพให้มีความเข้มแข็ง มั่นคง ยั่งยืน 2. เพื่อพัฒนาสมาชิกกลุ่มอาชีพให้เป็นผู้ประกอบการ ตามแนวทางเสริมสร้างความเข้มแข็งจากภายใน
4. ตัวชี้วัดและค่าเป้าหมาย	1. สมาชิกกลุ่มอาชีพ ไม่น้อยกว่า 600 คน ได้รับการพัฒนาทักษะการเป็นผู้ประกอบการ 2. ผลิตภัณฑ์ชุมชนได้รับการพัฒนาคุณภาพไม่น้อยกว่า 100 ผลิตภัณฑ์ 3. ร้อยละ 50 ของกลุ่มอาชีพตามแนวทางสัมมาชีพชุมชน จดทะเบียนกลุ่มอาชีพกับส่วนราชการ 4. กลุ่มอาชีพมีช่องทางการจำหน่ายสินค้าเพิ่มขึ้นอย่างน้อย 2 ช่องทาง 5. ชุมชนท่องเที่ยวโดยชุมชนได้รับการพัฒนาต่อยอด 10 ชุมชน 6. รายได้จากการจำหน่ายสินค้าของกลุ่มอาชีพเพิ่มขึ้นร้อยละ 10
5. พื้นที่เป้าหมาย	19 อำเภอ และอำเภอเมืองสุราษฎร์ธานี
6. กิจกรรมหลัก	พัฒนาสมาชิกกลุ่มอาชีพให้เป็นผู้ประกอบการ ตามแนวทางเสริมสร้างความเข้มแข็งจากภายในและเสริมสร้างความเข้มแข็งของชุมชน

หัวข้อ	รายละเอียด
6.1 กิจกรรมหลักที่ 1 พัฒนาแกนนำการเสริมสร้างสัมมาชีพชุมชนตามแนวปรัชญาเศรษฐกิจพอเพียง งบประมาณ 4,000,000 บาท	1.พัฒนาแกนนำการเสริมสร้างสัมมาชีพชุมชนตามแนวปรัชญาเศรษฐกิจพอเพียง 2.เสริมสร้างความเข้มแข็งหมู่บ้านสัมมาชีพชุมชนตามแนวปรัชญาของเศรษฐกิจพอเพียง
6.2 กิจกรรมหลักที่ 2 สร้างผู้ประกอบการใหม่ งบประมาณ 12,000,000 บาท	1.พัฒนาอาชีพครัวเรือนสัมมาชีพชุมชน 2.พัฒนาคุณภาพและมาตรฐานผลิตภัณฑ์ชุมชน 3 พัฒนาอาชีพทางเลือกใหม่ 4.การเชื่อมโยงการตลาดสินค้าชุมชน (contract farming)
6.3 กิจกรรมหลักที่ 3 พัฒนาการบริหารจัดการหมู่บ้านท่องเที่ยวโดยชุมชน งบประมาณ 8,000,000 บาท	1.พัฒนาศักยภาพกรรมการชุมชนด้านการจัดการท่องเที่ยวโดยชุมชน 2.สื่อสารประชาสัมพันธ์และเชื่อมโยงเส้นทางท่องเที่ยว
6.4 กิจกรรมหลักที่ 4 ส่งเสริมและพัฒนา การตลาดสินค้าชุมชน งบประมาณ 5,500,000 บาท	1.จัดกิจกรรมส่งเสริมช่องทางการขาย 2.การสื่อสารสร้างการรับรู้ 3.การเชื่อมโยงกิจกรรมอาชีพกับการท่องเที่ยวชุมชน
6.5 กิจกรรมหลักที่ 6 การบริหารโครงการ งบประมาณ 500,000 บาท	พัฒนาบุคลากร ประชาสัมพันธ์และติดตามผล
7. หน่วยงานดำเนินงาน	สำนักงานพัฒนาชุมชนจังหวัดสุราษฎร์ธานี
8. ระยะเวลาในการดำเนินงาน	1 ปีงบประมาณ ตุลาคม 2563 - กันยายน 2564
9. งบประมาณ	30,000,000 บาท
10. ผลผลิต	1.สมาชิกกลุ่มอาชีพ ไม่น้อยกว่า 1,000 คน ได้รับการพัฒนาทักษะการเป็นผู้ประกอบการ 2.ผลิตภัณฑ์ชุมชนได้รับการพัฒนาคุณภาพไม่น้อยกว่า 100 ผลิตภัณฑ์ 3.ร้อยละ 50 ของกลุ่มอาชีพตามแนวทางสัมมาชีพ จัดทะเบียนกลุ่มอาชีพกับส่วนราชการ 4.กลุ่มอาชีพมีช่องทางการจำหน่ายสินค้าเพิ่มขึ้นอย่างน้อย 2 ช่องทาง 5.ชุมชนท่องเที่ยวโดยชุมชนได้รับการพัฒนาต่อยอด 15 ชุมชน
11. ผลที่คาดว่าจะได้รับ	1.รายได้จากการจำหน่ายสินค้าของกลุ่มอาชีพเพิ่มขึ้นร้อยละ 10 2.ครัวเรือนยากจนลดลงร้อยละ 50 3.ครัวเรือนมีอาชีพมั่นคงและชุมชนเข้มแข็ง มีความสุข

การจัดทำแบบสรุปโครงการแบบย่อ (Project Brief) ของทุกโครงการ ภายใต้งบประมาณจังหวัด

แบบสรุปโครงการแบบย่อ (Project Brief)

ประเด็นการพัฒนาจังหวัด การพัฒนาสังคมปลอดภัย คุณภาพชีวิตที่ดีและมีศักยภาพในการแข่งขัน

แผนงาน ประชาชนมีสุขภาวะ

หัวข้อ	รายละเอียด
1.ชื่อโครงการ	ลดความเหลื่อมล้ำทางสังคมและแก้ไขปัญหาความยากจนเชิงบูรณาการ
2.ความสำคัญของโครงการ หลักการและเหตุผล	<p>แผนพัฒนาเศรษฐกิจและสังคมแห่งชาติ ฉบับที่ 12 (พ.ศ. 2560-2564) ได้กำหนดเป้าหมาย 6 เป้าหมาย โดยกำหนดเป้าหมายการลดความเหลื่อมล้ำทางด้านรายได้และความยากจน การเข้าถึงบริการทางสังคมที่มีคุณภาพอย่างทั่วถึง เป็นเป้าหมาย 1 ใน 6 ซึ่งกระทรวงมหาดไทยเป็นหน่วย “บำบัดทุกข์ บำรุงสุข” ได้ดำเนินการแก้ไขปัญหาความยากจน ตามนโยบายของรัฐบาลตั้งแต่แผนพัฒนาเศรษฐกิจและสังคมแห่งชาติ ฉบับที่ 9 เพื่อลดความเหลื่อมล้ำด้านรายได้ของประชาชนในชนบท ด้วยการส่งเสริม สนับสนุนให้ครัวเรือนยากจนที่มีรายได้ ไม่ผ่านเกณฑ์ความจำเป็นพื้นฐาน (รายได้เฉลี่ยต่ำกว่า 38,000 บาทต่อคนต่อปี) น้อมนำหลักปรัชญาของเศรษฐกิจพอเพียงมาปรับเปลี่ยนทัศนคติ เพื่อพัฒนาความเป็นอยู่ของครอบครัว ด้วยการลดรายจ่าย พัฒนาอาชีพ เพิ่มรายได้ ให้มีคุณภาพชีวิตดีขึ้น โดยกระทรวงมหาดไทย ให้จังหวัดใช้คณะกรรมการขับเคลื่อนปรัชญาของเศรษฐกิจพอเพียงทั้งระดับจังหวัดและระดับอำเภอ เป็นกลไกในการขับเคลื่อนการจัดความยากจนโดยมี สำนักงานพัฒนาชุมชนจังหวัดสุราษฎร์ธานี ทำหน้าที่เป็นหน่วยงานที่ชี้เป้าครัวเรือนยากจนและประสานความร่วมมือให้เกิดการบูรณาการการดำเนินงานแก้ไขปัญหาความยากจนร่วมกันทุกภาคส่วน</p> <p>ในการสำรวจข้อมูลความจำเป็นพื้นฐาน (จปฐ.) ประจำปี 2561 ปรากฏว่ามีครัวเรือนที่ตกเกณฑ์ความจำเป็นพื้นฐานด้านรายได้ (ต่ำกว่า 38,000บาท/คน/ปี) รวม 1,016 ครัวเรือน โดยร้อยละ 30 เป็นครัวเรือนที่ตกเกณฑ์ความจำเป็นพื้นฐานซ้ำจากการสำรวจ จปฐ.เมื่อปี 2560 ซึ่งแสดงว่ายังมีครัวเรือนยากจน ที่ต้องต้องดูแลเป็นพิเศษหลงเหลืออยู่จำนวนมาก ครัวเรือนตกเกณฑ์ จปฐ.ปี 2561 สามารถจำแนกเป็นกลุ่มที่สามารถพัฒนาได้ จำนวน 439 ครัวเรือน กลุ่มที่ต้องได้รับการสงเคราะห์ 95 ครัวเรือน เป็นครัวเรือนที่ไม่ขอรับการช่วยเหลือ จำนวน 455 ครัวเรือน และครัวเรือนอื่น ๆ 27 ครัวเรือน</p>
3. วัตถุประสงค์ของโครงการ	เพื่อส่งเสริม สนับสนุนครัวเรือนยากจน ให้สามารถบริหารจัดการชีวิตตนเองได้อย่างเหมาะสมมีงานทำและมีรายได้เพิ่มขึ้น โดยดำเนินชีวิตตามแนวทางปรัชญาของเศรษฐกิจพอเพียง
4. ตัวชี้วัดและค่าเป้าหมาย	<p>1.ครัวเรือนยากจน ที่มีรายได้เฉลี่ยไม่เกิน 38,000 บาทต่อคนต่อปี จำนวน 250 ครัวเรือน มีรายได้เพิ่มขึ้น</p> <p>2.ครัวเรือนผู้มีรายได้น้อย ที่มีรายได้เกินกว่า 38,000 บาท แต่ไม่เกิน 50,000 บาท จำนวน</p>

	250 ครั้วเรือน มีอาชีพที่มั่นคง 3.ร้อยละ 60 ของครั้วเรือนยากจนมีคุณภาพชีวิตที่ดีขึ้น
5.พื้นที่เป้าหมาย	19 อำเภอ และอำเภอเมืองสุราษฎร์ธานี
6.กิจกรรมหลัก	ส่งเสริมอาชีพ และบริหารจัดการครั้วเรือนตามแนวปรัชญาของเศรษฐกิจพอเพียง
6.1 กิจกรรมหลักที่ 1 เสริมสร้างภาคีทำงานร่วมเชิงบูรณาการ งบประมาณ 150,000 บาท	1.ประชุมเสริมสร้างความเข้าใจการขับเคลื่อนโครงการแก่ ผู้เกี่ยวข้องเชิง Agenda
6.2 เสริมสร้างความรู้ ทักษะทีมปฏิบัติการ งบประมาณ 200,000 บาท	1.ประชุมเชิงปฏิบัติการสร้างความเข้าใจกระบวนการปฏิบัติการพัฒนาคุณภาพชีวิตประชาชนและแก้จน แบบบูรณาการ
6.3 การจัดการข้อมูลครั้วเรือนที่มีรายได้น้อย งบประมาณ 150,000 บาท	1.กลั่นกรอง คัดเลือกครั้วเรือนเป้าหมายตามโครงการที่สามารถพัฒนาได้
6.4 การบริหารจัดการชีวิต งบประมาณ 500,000 บาท	1.สร้างการเรียนรู้แบบมีส่วนร่วม แนวทางการพัฒนาและการบริหารจัดการชีวิตแก่ครั้วเรือนที่มีรายได้น้อย 2.เยี่ยมเยียน ช่วยเหลือ แนะนำการบริหารจัดการชีวิตและการดูแลชีวิต
6.5 การส่งเสริมคุณภาพชีวิตผู้มีรายได้น้อย งบประมาณ 8,500,000 บาท	1.การส่งเสริม พัฒนาอาชีพ 2.การเข้าถึงปัจจัยการผลิต 3.การสร้างช่องทางการจำหน่ายสินค้า/ผลิตภัณฑ์ 4.การเสริมสร้างสุขภาวะ
6.6 การพัฒนาบุคลากรและการประชาสัมพันธ์ งบประมาณ 500,000 บาท	1.ประชุมเชิงปฏิบัติการการสร้างทีมทำงาน 2.การศึกษาดูงานกระบวนการแก้จน
7.หน่วยงานดำเนินงาน	สำนักงานพัฒนาชุมชนจังหวัดสุราษฎร์ธานี
8 ระยะเวลาในการดำเนินงาน	1 ปีงบประมาณ ตุลาคม 2563 - กันยายน 2564
9 งบประมาณ	10,000,000 บาท
10.ผลผลิต	1.สมาชิกครั้วเรือนผู้มีรายได้น้อย ได้รับการปรับทัศนคติและพัฒนา จำนวน 900 คน 2.ครั้วเรือนผู้มีรายได้น้อยได้รับการสร้างอาชีพและคุณภาพชีวิต 500 ครั้วเรือน 3.ร้อยละ 50 ของกลุ่มเป้าหมายมีรายได้เพิ่มขึ้นอย่างน้อย ร้อยละ 10 4.มีหน่วยงานภาคีร่วมกระบวนการแก้จนลดความเหลื่อมล้ำไม่น้อยกว่า 5 หน่วยงาน/องค์กร
11.ผลที่คาดว่าจะได้รับ	1.ครั้วเรือนผู้มีรายได้น้อย มีรายได้เพิ่มขึ้น 2.ครั้วเรือนยากจนลดลงร้อยละ 50 3.ครั้วเรือนมีอาชีพมั่นคงและชุมชนเข้มแข็ง มีความสุข

การจัดทำแบบสรุปโครงการแบบย่อ (Project Brief) ของทุกโครงการภายใต้งบประมาณของจังหวัด

แบบสรุปโครงการแบบย่อ (Project Brief)

ประเด็นการพัฒนาจังหวัด การพัฒนาสังคมปลอดภัย คุณภาพชีวิตที่ดี และมีศักยภาพในการแข่งขัน

แผนงาน ขับเคลื่อนแนวทางของปรัชญาเศรษฐกิจพอเพียงแก่หมู่บ้าน/ชุมชนอย่างทั่วถึง

หัวข้อ	รายละเอียด
1. ชื่อโครงการ	โครงการสร้างสรรค์ศิลปะร่วมสมัยเพื่อต่อยอดทุนทางวัฒนธรรม
2. ความสำคัญของโครงการ หลักการ และเหตุผล	ผลิตภัณฑ์ชุมชนมีความโดดเด่นเป็นเอกลักษณ์เฉพาะของแต่ละท้องถิ่น เป็นมรดกภูมิปัญญา ซึ่งเป็นทุนทางวัฒนธรรมที่สามารถพัฒนา ต่อยอดเป็นสินค้าที่สามารถสร้างรายได้ตั้งแต่ระดับชุมชน ท้องถิ่นและประเทศ เพื่อความมั่นคง มั่งคั่ง และยั่งยืน สอดคล้องตามนโยบายของรัฐบาลต่อไป
3. วัตถุประสงค์ของโครงการ	1. เพื่อรวบรวมข้อมูลผลิตภัณฑ์ของชุมชนในพื้นที่จังหวัด สุราษฎร์ธานีที่สามารถนำมาพัฒนา ต่อยอดคงความเป็นเอกลักษณ์ มีคุณค่าทางสังคมและเพิ่มมูลค่าเพิ่มทางเศรษฐกิจ 2. เพื่อสร้างความรู้ ความเข้าใจให้แก่ผู้นำชุมชน ผู้ประกอบการและหัวหน้าส่วนราชการในการ พัฒนาต่อยอดผลิตภัณฑ์ของชุมชน ซึ่งเป็นทุนทางวัฒนธรรมที่สามารถสร้างรายได้ให้แก่ชุมชน และประเทศ
4. ตัวชี้วัดและค่าเป้าหมาย	- ผลิตภัณฑ์ชุมชนได้รับการพัฒนาต่อยอดอย่างน้อยชุมชน ละ 2 ผลิตภัณฑ์ รวม 26 ผลิตภัณฑ์ -ร้อยละ 95 ของผู้เข้าร่วมโครงการมีความรู้ ความเข้าใจ เกี่ยวกับผลิตภัณฑ์ชุมชนของจังหวัดสุราษฎร์ธานีเพิ่มขึ้น
5. พื้นที่เป้าหมาย	อำเภอท่าชนะ อำเภอวิภาวดี อำเภอกีรีรัฐนิคม อำเภอบ้านตาขุน อำเภอพนม อำเภอเคียนซา อำเภอพระแสง อำเภอชัยบุรี อำเภอบ้านนาสาร อำเภอบ้านนาเดิม อำเภอดอนสัก อำเภอเกาะพะงัน และอำเภอเกาะสมุย
6. กิจกรรมหลัก	
6.1 กิจกรรมหลักที่ 1 งบประมาณ ผู้รับผิดชอบ หน่วยงานที่เกี่ยวข้อง	จัดประชุมสัมมนาผู้นำชุมชน ผู้ประกอบการและหัวหน้าส่วนราชการเพื่อรวบรวมองค์ความรู้ และถอดบทเรียนเกี่ยวกับผลิตภัณฑ์ของชุมชนเพื่อพัฒนาต่อยอด สร้างรายได้ให้ชุมชนและประเทศ 1,000,000.-บาท สำนักงานวัฒนธรรมจังหวัดสุราษฎร์ธานี สำนักงานอุตสาหกรรมจังหวัดสุราษฎร์ธานี สำนักงานพัฒนาชุมชนจังหวัดสุราษฎร์ธานี มหาวิทยาลัยศิลปากร
7. หน่วยงานดำเนินงาน	สำนักงานวัฒนธรรมจังหวัดสุราษฎร์ธานี
8. ระยะเวลาในการดำเนินงาน	มกราคม – กันยายน 2564
9. งบประมาณ	งบประมาณตามแผนพัฒนาจังหวัดสุราษฎร์ธานี จำนวน 1,000,000 บาท
10. ผลผลิต (output)	ระบุผลผลิตของโครงการ

11. ผลที่คาดว่าจะได้รับ (Outcome)	<ul style="list-style-type: none"> - ผลិតภัตต์ชุมชนได้รับการพัฒนาให้มูลค่าทางเศรษฐกิจ สามารถเพิ่มรายได้แก่ผู้ประกอบการชุมชน และประเทศ - ผู้นำชุมชน ผู้นำท้องถิ่น หัวหน้าส่วนราชการ และผู้เข้าร่วมโครงการมีความรู้ ความเข้าใจเกี่ยวกับผลิตภัตต์ชุมชนของจังหวัดสุราษฎร์ธานีเพิ่มขึ้น
-----------------------------------	--

(Project Brief รายโครงการ)

การจัดทำแบบสรุปโครงการแบบย่อ (Project Brief) ของทุกโครงการภายใต้งบประมาณของจังหวัด

แบบสรุปโครงการแบบย่อ (Project Brief)

ประเด็นการพัฒนาจังหวัด การพัฒนาสังคมปลอดภัย คุณภาพชีวิตที่ดี และมีศักยภาพในการแข่งขัน

แผนงาน ขับเคลื่อนแนวทางของปรัชญาเศรษฐกิจพอเพียงแก่หมู่บ้าน/ชุมชนอย่างทั่วถึง

หัวข้อ	รายละเอียด
1. ชื่อโครงการ	สืบสานปณิธานท่านพุทธทาสภิกขุ ครบรอบชาตกาล 115 ปี
2. ความสำคัญของโครงการ หลักการและเหตุผล	<p>รัฐบาลมีนโยบายที่จะให้การทำนุบำรุงและอนุรักษ์พระพุทธศาสนาและศาสนาอื่น ๆ สนับสนุนให้องค์กรทางศาสนามีบทบาทสำคัญใน การปลูกฝังคุณธรรมจริยธรรมตลอดจนพัฒนาคุณภาพชีวิต สร้างสันติสุข และความปรองดองสมานฉันท์ในสังคมไทยอย่างยั่งยืน และมีส่วนร่วมในการพัฒนาสังคมตามความพร้อม โดยเน้นการพัฒนาให้อยู่ร่วมกันในสังคมอย่างมีความสุข เสริมรากฐานและปฏิรูปประเทศด้านต่าง ๆ ให้เข้มแข็งควบคู่ไปกับการพัฒนาคนและสังคมไทยอย่างมีคุณภาพ เพื่อนำไปสู่การพัฒนาประเทศที่มั่นคงและยั่งยืน</p> <p>เมื่อปี พ.ศ.2549 ในการประชุมสมัชชาสามัญขององค์การการศึกษาวิทยาศาสตร์และวัฒนธรรมแห่งสหประชาชาติ หรือยูเนสโก ณ สำนักงานใหญ่กรุงปารีส ประเทศฝรั่งเศส ที่ประชุมมีมติประกาศยกย่องพระธรรมโกศาจารย์หรือ “พุทธทาสภิกขุ” เป็นบุคคลสำคัญของโลก เหตุผลที่ยูเนสโกได้ประกาศยกย่อง “พุทธทาสภิกขุ” เป็นบุคคลสำคัญของโลก คือ การที่ท่านได้อุทิศตนเพื่อการเผยแผ่แก่นพระธรรมที่มีความร่วมสมัยและประยุกต์ใช้ได้กับระดับสังคมและปัจเจกบุคคล รวมถึงการผสานส่งเสริมความเข้าใจระหว่างศาสนา เพื่อความสันติภาพ ความเป็นธรรมของสังคมและบุคคล</p> <p>องค์การสหประชาชาติกำหนดให้วันวิสาขบูชา เป็น “วันสำคัญ ของโลก” หรือ “วันสำคัญสากลนานาชาติ”(International Day) เมื่อวันที่ 13 ธันวาคม 2562 เนื่องจากพุทธศาสนิกชนทุกนิกาย พร้อมใจกันจัดพิธีพุทธบูชาในวันนี้พร้อมกันทั่วโลก นอกจากนี้เป็นวันที่พระพุทธเจ้าประสูติ ตรัสรู้ และปรินิพพาน ในวันเดียวกัน และเป็นศาสนาที่เก่าแก่ที่สุดศาสนาหนึ่งของโลก คำสอนของพระพุทธเจ้า ยังมุ่งเน้นให้มวลมนุษย์ มีเมตตาต่อเพื่อนมนุษย์ด้วยกัน เพื่อให้สังคมเกิดความรัก ความสงบสุข และสันติสุข</p>
3. วัตถุประสงค์ของโครงการ	<ol style="list-style-type: none"> 1. เพื่อส่งเสริมให้พุทธศาสนิกชนและผู้เข้าร่วมกิจกรรมได้ร่วมกันรักษาสืบทอดวัฒนธรรมประเพณีที่ดีงามของชาติไทยให้คงอยู่สืบไป 2. เพื่อส่งเสริมให้พุทธศาสนิกชนและผู้เข้าร่วมกิจกรรมได้ เข้ามามีส่วนร่วมในกิจกรรมทางพระพุทธศาสนา ได้ศึกษาหลักธรรมคำสอนแล้วนำไปเป็นแนวทางปฏิบัติตนให้เป็นพุทธศาสนิกชนที่ดี 3. เพื่อส่งเสริมให้พุทธศาสนิกชนได้ศึกษาผลงานที่โดดเด่นและหลักปฏิบัติคำสอนของท่านพุทธทาสภิกขุ 4. เพื่อส่งเสริมให้พุทธศาสนิกชนและผู้เข้าร่วมกิจกรรมได้ร่วมกันรักษาสืบทอดวัฒนธรรมประเพณีที่ดีงามของชาติไทยให้คงอยู่สืบไป

4. ตัวชี้วัดและค่าเป้าหมาย	<p>เป้าหมาย</p> <p>เด็ก เยาวชน ประชาชน หน่วยงานทุกภาคส่วน นักท่องเที่ยวชาวไทย นักท่องเที่ยวต่างประเทศ</p> <p>ตัวชี้วัด</p> <ol style="list-style-type: none"> 1. เด็ก เยาวชน และประชาชน ได้เรียนรู้ความสำคัญและคุณค่าของผลงานและหลักปฏิบัติคำสอนของท่านพุทธทาสภิกขุ 2. การแสดงศิลปพื้นบ้าน, มวยไชยา
5. พื้นที่เป้าหมาย	<ol style="list-style-type: none"> 1. วัดพระบรมธาตุไชยาราชวรวิหาร อำเภอไชยา จังหวัดสุราษฎร์ธานี 2. วัดธารน้ำไหล สวนโมกขพลาราม อำเภอไชยา จังหวัดสุราษฎร์ธานี
6. กิจกรรมหลัก	<ol style="list-style-type: none"> 1. การแสดงแสง-เสียง ย้อนรอยประวัติศาสตร์เมืองไชยา 2. การสมโภชและแห่ผ้าห่มพระบรมธาตุไชยาฯ 3. การเสวนา "ตามรอยท่านพุทธทาส" 4. การแสดงศิลปพื้นบ้าน 5. การสาธิต/จำหน่ายผลิตภัณฑ์ของชุมชน
6.1 กิจกรรมหลักที่ 1 งบประมาณ ผู้รับผิดชอบ หน่วยงานที่เกี่ยวข้อง	<ol style="list-style-type: none"> 1. การแสดงแสง-เสียง ย้อนรอยประวัติศาสตร์เมืองไชยา 2. การสมโภชและแห่ผ้าห่มพระบรมธาตุไชยาฯ 3. การเสวนา "ตามรอยท่านพุทธทาส" 4. การแสดงศิลปพื้นบ้าน 5. การสาธิต/จำหน่ายผลิตภัณฑ์ของชุมชน <p>3,000,000</p> <p>สำนักงานวัฒนธรรมจังหวัดสุราษฎร์ธานี</p>
7. หน่วยงานดำเนินงาน	สำนักงานวัฒนธรรมจังหวัดสุราษฎร์ธานี
8. ระยะเวลาในการดำเนินงาน	พฤษภาคม 2564
9. งบประมาณ	3,000,000 บาท
10. ผลผลิต (Output)	เด็ก เยาวชน ประชาชน หน่วยงานทุกภาคส่วน นักท่องเที่ยวชาวไทย และชาวต่างประเทศ เข้าร่วมกิจกรรม
11. ผลที่คาดว่าจะได้รับ (Outcome)	<ol style="list-style-type: none"> 1. เด็ก เยาวชน และประชาชนมีจิตสำนึก เกิดความตระหนักและเข้ามามีส่วนร่วมในการอนุรักษ์ รักษาสืบทอดวัฒนธรรมประเพณีที่ดั้งเดิมของชาติไทยให้คงอยู่อย่างยั่งยืนสืบไป 2. เด็ก เยาวชน และประชาชนได้เรียนรู้ความสำคัญและคุณค่าของผลงานและหลักปฏิบัติคำสอนของท่านพุทธทาสภิกขุ

การจัดทำแบบสรุปโครงการแบบย่อ (Project Brief) ของทุกโครงการภายใต้งบประมาณของจังหวัด

แบบสรุปโครงการแบบย่อ (Project Brief)

ประเด็นการพัฒนาจังหวัด การพัฒนาสังคมปลอดภัย คุณภาพชีวิตที่ดี และมีศักยภาพในการแข่งขัน

แผนงาน (ขับเคลื่อนแนวทางปรัชญาเศรษฐกิจพอเพียงแก่หมู่บ้าน/ชุมชนอย่างทั่วถึง)

หัวข้อ	รายละเอียด
1. ชื่อโครงการ	โครงการสร้างเครือข่ายขยายความร่วมมือภาคีรัฐ ประชาชนสู่การส่งเสริมคุ้มครองและพัฒนาแรงงานนอกระบบ
2. ความสำคัญของโครงการ หลักการและเหตุผล	แรงงานนอกระบบเป็นแรงงานส่วนใหญ่ของประเทศที่มีส่วนในการสร้างความเจริญเติบโตทางเศรษฐกิจแต่ได้รับความคุ้มครองและสวัสดิการต่าง ๆ ไม่เท่าเทียมกับแรงงานในระบบจากผลการสำรวจข้อมูลของสำนักงานสถิติจังหวัดมีจำนวนผู้มีงานทำทั้งสิ้น 580,605 คนเป็นแรงงานนอกระบบ 330,782 คนร้อยละ 56.97 ของกำลังแรงงานทั้งหมดโดยมีเพศชายมากกว่าเพศหญิง ส่วนใหญ่ทำงานอยู่ในภาคเกษตรกรรม รองลงมาอยู่ในภาคบริการซึ่งมีหลากหลายอาชีพเช่นค้าขายรับจ้าง โดยแรงงานกลุ่มนี้กระจุกกระจายอยู่ในทุกพื้นที่ ซึ่งแรงงานกลุ่มนี้ยังไม่มีความมั่นคงในการทำงาน ขาดทักษะในการประกอบอาชีพ ขาดความรู้ในการเข้าถึงสิทธิประโยชน์ด้านต่าง ๆ และจากการสำรวจปัญหาการทำงานของแรงงานนอกระบบส่วนใหญ่มีปัญหาเกี่ยวกับค่าตอบแทนงานไม่ต่อเนื่อง งานหนัก ปัญหาความไม่ปลอดภัยในการทำงาน และปัญหาที่เกิดจากสภาพแวดล้อมในการทำงานแรงงานนอกระบบจึงเป็นกำลังสำคัญของประเทศที่ต้องพัฒนาเพื่อเพิ่มมูลค่าการผลิต โดยส่งเสริมให้แรงงานนอกระบบได้รับสวัสดิการและการช่วยเหลือด้านการทำงานให้ดีขึ้น เพื่อความเจริญเติบโตด้านเศรษฐกิจของจังหวัดต่อไป
3. วัตถุประสงค์ของโครงการ	1.แรงงานนอกระบบทุกกลุ่มอาชีพได้รับการคุ้มครองและเข้าถึงหลักประกันทางสังคมเท่าเทียมกับแรงงานในระบบ 2. แรงงานนอกระบบมีความรู้ มีทักษะอาชีพ มีสมรรถนะสูงขึ้น และมีรายได้มั่นคง
4. ตัวชี้วัดและค่าเป้าหมาย	1.แรงงานนอกระบบร้อยละ 60 ได้รับการส่งเสริมคุ้มครอง และพัฒนาด้านแรงงาน (จากเป้าหมายที่กำหนดคือข้อมูลแรงงานนอกระบบที่อสร.สำรวจและบันทึกอยู่ในฐานข้อมูลของสำนักงานแรงงานฯ จำนวน 6,637 คน)
5. พื้นที่เป้าหมาย	19 อำเภอ จังหวัดสุราษฎร์ธานี
6.กิจกรรมหลัก	
6.1 กิจกรรมหลักที่ 1 งบประมาณ ผู้รับผิดชอบ หน่วยงานที่เกี่ยวข้อง	กิจกรรมพัฒนาศักยภาพผู้นำเครือข่ายแรงงานนอกระบบ งบดำเนินงาน 300,000.บาท สำนักงานแรงงานจังหวัดสุราษฎร์ธานี หน่วยงานสังกัดกระทรวงแรงงาน/หน่วยงานเครือข่าย
6.2 กิจกรรมหลักที่ 2 งบประมาณ	กิจกรรมฝึกอาชีพเพื่อพัฒนาทักษะและยกระดับฝีมือแรงงานแก่แรงงานนอกระบบ แรงงานสูงอายุ แรงงานพิการ งบดำเนินงาน 500,000บาท

ผู้รับผิดชอบ หน่วยงานที่เกี่ยวข้อง	สำนักงานแรงงานจังหวัดสุราษฎร์ธานี หน่วยงานสังกัดกระทรวงแรงงาน
6.3 กิจกรรมหลักที่ 3 งบประมาณ ผู้รับผิดชอบ หน่วยงานที่เกี่ยวข้อง	กิจกรรมประชาสัมพันธ์เชิงรุกสร้างการรับรู้กฎหมายแรงงานและการเข้าสู่ประกันสังคมมาตรา 40 งบดำเนินงาน 200,000 บาท สำนักงานแรงงานจังหวัดสุราษฎร์ธานี หน่วยงานสังกัดกระทรวงแรงงาน
7. หน่วยงานดำเนินงาน	สำนักงานแรงงานจังหวัดสุราษฎร์ธานี หน่วยงานสังกัดกระทรวงแรงงาน
8. ระยะเวลาในการดำเนินงาน	มกราคม-มิถุนายน 2564
9. งบประมาณ	งบจังหวัดปีงบประมาณ พ.ศ. 2564 จำนวน 1,000,000 บาท
10. ผลผลิต (Output)	แรงงานนอกระบบได้รับการส่งเสริม ค้ำครอง และพัฒนาทั่วถึงและมีคุณภาพชีวิตที่ดีอย่างยั่งยืน
11. ผลที่คาดว่าจะได้รับ	ผลลัพธ์เชิงปริมาณ : แรงงานนอกระบบได้รับการส่งเสริม ค้ำครอง และพัฒนา ไม่น้อยกว่าร้อยละ 60 ของเป้าหมายที่กำหนด (6,637 คน) ผลลัพธ์เชิงคุณภาพ : แรงงานนอกระบบมีความมั่นคงในอาชีพ มีหลักประกันทางสังคม และมีคุณภาพชีวิตที่ดี และสมัครเป็นผู้ประกันตนมาตรา 40 ไม่น้อยกว่าร้อยละ 60

การจัดทำแบบสรุปโครงการแบบย่อ (Project Brief) ของทุกโครงการภายใต้งบประมาณของจังหวัด
แบบสรุปโครงการแบบย่อ (Project Brief)

ประเด็นการพัฒนาจังหวัด การพัฒนาสังคมปลอดภัย คุณภาพชีวิตที่ดี และมีศักยภาพในการแข่งขัน

แผนงาน (ขับเคลื่อนแนวทางปรัชญาเศรษฐกิจพอเพียงแก่หมู่บ้าน/ชุมชนอย่างทั่วถึง)

1. ชื่อโครงการ	โครงการปรับปรุงระบบโครงสร้างพื้นฐานและสาธารณูปโภคในพื้นที่นำร่องการบริหารจัดการที่ดินสาธารณประโยชน์ฯ
2. ความสำคัญของโครงการ หลักการและเหตุผล	กระทรวงทรัพยากรธรรมชาติและสิ่งแวดล้อมโดยกรมป่าไม้ได้อนุญาตให้จังหวัดสุราษฎร์ธานี เข้าทำประโยชน์เพื่อจัดสรรที่ดินให้กับราษฎรที่ไม่มีที่ทำกินและอยู่อาศัยเป็นของตนเองในพื้นที่ เขตป่าสงวนแห่งชาติ หู้งรัง ควนเสียด บกไ่ฟ้าและคลองงซัง หมู่ที่4 ตำบลหู้งรัง อำเภอกาญจนดิษฐ์ จังหวัดสุราษฎร์ธานี และจังหวัดสุราษฎร์ธานีได้จัดสรรงบประมาณประจำปีงบประมาณ พ.ศ. 2554 โครงการนำร่องการบริหารจัดการที่ดินสาธารณประโยชน์ โดยสำนักงานโยธาธิการและผังเมืองจังหวัดสุราษฎร์ธานีเป็นผู้รับผิดชอบการก่อสร้างโครงสร้างพื้นฐานในพื้นที่ ดังกล่าว เนื่องจากปัจจุบันโครงสร้างพื้นฐานและสาธารณูปโภคในพื้นที่ดังกล่าวมีสภาพชำรุด ขาดการดูแลรักษาและซ่อมแซม จึงมีความจำเป็นต้องปรับปรุงซ่อมแซมให้อยู่ในสภาพที่ สมบูรณ์ สามารถใช้ประโยชน์ได้อย่างมีประสิทธิภาพเพื่อให้เกิดประโยชน์สูงสุดกับประชาชน
3. วัตถุประสงค์ของโครงการ	ปรับปรุงซ่อมแซมโครงสร้างพื้นฐานและสาธารณูปโภคให้สมบูรณ์ตามรูปแบบที่กำหนด
4. ตัวชี้วัดและค่าเป้าหมาย	ร้อยละของหมู่บ้าน/ชุมชน ที่มีการดำเนินการตามแนวทางพระราชดำริของเศรษฐกิจพอเพียงเพิ่มขึ้น
5. พื้นที่เป้าหมาย	พื้นที่ที่จัดสรรที่ดินให้กับราษฎรที่ไม่มีที่ทำกินและอยู่อาศัยเป็นของตนเองในพื้นที่เขตป่าสงวน แห่งชาติ หู้งรัง ควนเสียดบกไ่ฟ้าและคลองงซัง หมู่ที่4 ตำบลหู้งรัง อำเภอกาญจนดิษฐ์ จังหวัด สุราษฎร์ธานี
6. กิจกรรมหลักของโครงการ	1) งานปรับปรุงผิวจราจรหินคลุก กว้าง 6 เมตร ยาว 6,343 เมตร พื้นที่ 38,058 ตร.ม. 2) งานปรับปรุงซ่อมแซมอาคารเอนกประสงค์ และอาคารห้องน้ำ 3) งานปรับปรุงซ่อมแซมระบบสาธารณูปโภค
7. หน่วยงานดำเนินการ	สำนักงานโยธาธิการและผังเมืองจังหวัดสุราษฎร์ธานี
8. ระยะเวลา	8 เดือน เริ่มต้นเดือน ตุลาคม 2563 สิ้นสุดเดือน พฤษภาคม 2564
9. งบประมาณ	ปีงบประมาณ 64 จำนวนเงิน 4,330,000 บาท
10. ผลผลิต (Output)	มีระบบโครงสร้างพื้นฐานและสาธารณูปโภคที่ได้รับการปรับปรุงจำนวน 1 แห่ง
11.ผลที่คาดว่าจะได้รับ (Outcome)	มีหมู่บ้าน/ชุมชน ที่มีการดำเนินการตามแนวทางพระราชดำริของเศรษฐกิจพอเพียงเพิ่มขึ้น

การจัดทำแบบสรุปโครงการแบบย่อ (Project Brief) ของทุกโครงการภายใต้งบประมาณของจังหวัด

แบบสรุปโครงการแบบย่อ (Project Brief)

ประเด็นการพัฒนา การพัฒนาสังคมปลอดภัย คุณภาพชีวิตที่ดี และมีศักยภาพในการแข่งขัน

แผนงาน ส่งเสริมและสนับสนุนการเป็นศูนย์กลางด้านการบริการวิชาการและ ICT

1. โครงการ	ศูนย์เรียนรู้ระบบโซลาร์เซลล์แบบ ออนกริด(On grid), ออฟกริด(Off grid) เพื่อประหยัดพลังงาน
2.ความสำคัญของโครงการ หลักการและเหตุผล	<p>เนื่องปัจจุบันการใช้พลังงานไฟฟ้าของประชาชนภายในประเทศมีแนวโน้มสูงขึ้นเนื่องจากมีการใช้ในระบบภาคประชาชน ภาคการเกษตรและอุตสาหกรรมเพิ่มขึ้น ซึ่งหน่วยงานภาครัฐต้องมีแผนงานรองรับสำหรับวิกฤติของพลังงานดังกล่าว ระบบไฟฟ้าโซลาร์เซลล์ซึ่งเป็นส่วนหนึ่งในการผลิตพลังงานไฟฟ้า ซึ่งเป็นพลังงานทดแทนที่ไม่ต้องเสียค่าใช้จ่าย และเป็นมิตรกับสิ่งแวดล้อม ซึ่งสามารถผลิตพลังงานไฟฟ้าให้กับบ้านพักอาศัย การเกษตร และอุตสาหกรรม ซึ่งเป็นพลังงานทางเลือก และช่วยประหยัดพลังงานไฟฟ้าจากแหล่งผลิตไฟฟ้าหลักของประเทศ แต่เนื่องจากระบบไฟฟ้าโซลาร์เซลล์ดังกล่าว ยังไม่ทั่วถึงในการช่วยส่งเสริมและสนับสนุนการเป็นศูนย์กลางด้านการบริการวิชาการให้กับประชาชน หรือผู้สนใจได้อย่างเต็มที่</p> <p>ระบบโซลาร์เซลล์แบบ ออนกริด(On grid)เป็นระบบการผลิตไฟฟ้าจากแผงโซลาร์เซลล์ ที่สามารถเชื่อมต่อกับระบบการไฟฟ้านครหลวง หรือการไฟฟ้าส่วนภูมิภาคได้ โดยการแปลงไฟกระแสตรงจาก แผงโซลาร์เซลล์ เป็นพลังงานไฟฟ้ากระแสสลับสำหรับใช้กับเครื่องใช้ไฟฟ้าโดยทั่วไปและสามารถเชื่อมต่อเข้าระบบ การไฟฟ้าเพื่อทำการ ขายไฟฟ้าคืนหรือ ลดค่าใช้จ่ายในการใช้ไฟฟ้า ระบบออฟกริด(Off grid) เป็นระบบที่ผลิตไฟฟ้าจากโซลาร์เซลล์ที่ไม่ปฏิสัมพันธ์กับผู้ให้กำเนิดพลังงานไฟฟ้าจากหน่วยงานภาครัฐ หรือระบบนี้สามารถผลิตพลังงานไฟฟ้าใช้ตัวเอง โดยไม่ต้องพึ่งพาการไฟฟ้า แต่ระบบนี้ต้องมีระบบแบตเตอรี่ในการเก็บพลังงานไฟฟ้าและสามารถใช้พลังงานไฟฟ้าที่เก็บไว้ใช้ในเวลากลางคืนได้</p>
3.วัตถุประสงค์ของโครงการ	<ol style="list-style-type: none"> 1. เป็นแหล่งเรียนรู้ระบบโซลาร์เซลล์แบบออนกริด(On grid) และแบบออฟกริด(Off grid) ของสถาบันการศึกษา 2. เป็นศูนย์กลางด้านการบริการวิชาการให้กับประชาชนและผู้สนใจทั่วไป 3. เพื่อส่งเสริมการใช้พลังงานจากโซลาร์เซลล์ในการประหยัดพลังงาน
4.ตัวชี้วัดและค่าเป้าหมาย	นักศึกษา ผู้ประกอบการ และประชาชนผู้สนใจโดยทั่วไป
5.พื้นที่เป้าหมาย	ใช้พื้นที่ คณะวิทยาศาสตร์และเทคโนโลยี มหาวิทยาลัยราชภัฏสุราษฎร์ธานี สำหรับการติดตั้งระบบโซลาร์เซลล์
6.กิจกรรมหลัก	<ol style="list-style-type: none"> 1. ใช้เป็นแหล่งเรียนรู้ระบบโซลาร์เซลล์แบบออนกริด(On grid) และแบบออฟกริด(Off grid) ของสถาบันการศึกษา 2. เป็นศูนย์กลางด้านการบริการวิชาการให้กับประชาชนและผู้สนใจทั่วไป 3. เพื่อส่งเสริมการใช้พลังงานจากโซลาร์เซลล์เพื่อให้ความรู้ด้านการอนุรักษ์พลังงาน

	พลังงานทดแทน และเทคโนโลยีประหยัดพลังงาน
7.กิจกรรมหลักที่ 1 งบประมาณ ผู้รับผิดชอบ หน่วยงานที่เกี่ยวข้อง	10,000,000 บาท อาจารย์วิมล พรหมเข้ม และ คณะ พลังงานจังหวัดสุราษฎร์ธานี
8.หน่วยงานดำเนินการ	สาขาวิชาเทคโนโลยีไฟฟ้าอุตสาหกรรม มหาวิทยาลัยราชภัฏสุราษฎร์ธานี
9.ระยะเวลาในการดำเนินงาน	ปี 2564
10.ผลผลิต (output)	1.ศูนย์เรียนรู้ระบบโซลาร์เซลล์แบบ ออนกริด (On grid) ขนาด 10 กิโลวัตต์ 2.ศูนย์เรียนรู้ระบบโซลาร์เซลล์แบบ ออฟกริด (Off grid) ขนาด 10 กิโลวัตต์
11.ผลที่คาดว่าจะได้รับ (Outcome)	1.เป็นศูนย์กลางบริการวิชาการระบบโซลาร์เซลล์ 2.นักศึกษาและประชาชนโดยทั่วไปได้รับความรู้และสามารถนำไปประกอบอาชีพได้ 3.ส่งเสริมการใช้พลังงานทางเลือกเพื่อประหยัดค่าใช้จ่าย 4.ประชาชนมีคุณภาพชีวิตที่ดีขึ้นและสังคมมีความสุข

การจัดทำแบบสรุปโครงการแบบย่อ (Project Brief) ของทุกโครงการภายใต้งบประมาณของจังหวัด

แบบสรุปโครงการแบบย่อ (Project Brief)

ประเด็นการพัฒนาจังหวัด *การสร้างฐานทรัพยากรธรรมชาติที่มั่นคงและมีสภาพแวดล้อมที่เหมาะสม*แผนงาน *ส่งเสริมการมีส่วนร่วมในการจัดการสิ่งแวดล้อมจากแหล่งกำเนิดมลพิษ*

หัวข้อ	รายละเอียด
1. ชื่อโครงการ	โครงการส่งเสริมการมีส่วนร่วมในการบริหารจัดการคุณภาพสิ่งแวดล้อมจากแหล่งกำเนิดจังหวัดสุราษฎร์ธานี
2. ความสำคัญของโครงการ หลักการและเหตุผล	<p>จังหวัดสุราษฎร์ธานี เป็นจังหวัดในภาคใต้ตอนบนที่มีแหล่งท่องเที่ยวที่สำคัญมากมาย มีนักท่องเที่ยวเข้ามาท่องเที่ยวทั้งชาวไทยและชาวต่างชาติเป็นจำนวนมาก ประกอบกับการเจริญเติบโตของธุรกิจการท่องเที่ยวและการขยายตัวของชุมชนเมืองที่เกิดขึ้นอย่างรวดเร็ว ทำให้จังหวัดประสบกับปัญหาการจัดการสิ่งแวดล้อม ไม่ว่าจะเป็นเรื่องของปัญหาขยะมูลฝอย โดยปัจจุบันมีปริมาณขยะมูลฝอยที่เกิดขึ้นทั้งหมดประมาณ 397,218.55 ตัน/ปี หรือประมาณ 1,088.27 ตัน/วัน และมีแนวโน้มที่จะเพิ่มสูงขึ้นหากไม่ได้รับการแก้ไขหรือการจัดการที่ดี ปัญหาความเสื่อมโทรมของคุณภาพน้ำในแม่น้ำสายหลักต่างๆ รวมถึงน้ำทะเล โดยเฉพาะแหล่งน้ำที่อยู่ในเขตชุมชนหนาแน่น ซึ่งเป็นปัญหาที่สะสมมานาน และส่งผลกระทบต่อภารกิจด้านอื่นๆ จนไม่สามารถนำน้ำมาใช้ประโยชน์ได้ และปัญหามลพิษด้านอื่นๆ อีกมากมาย</p> <p>ดังนั้น เพื่อให้การแก้ไขปัญหาด้านสิ่งแวดล้อมของจังหวัดให้เกิดผลเป็นรูปธรรม จึงต้องมีการส่งเสริมให้มีการบริหารจัดการสิ่งแวดล้อมที่ควบคู่ไปกับการมีส่วนร่วมของภาคส่วนต่างๆ เพื่อผลักดันให้ทุกภาคส่วนได้ตระหนักถึงความสำคัญของปัญหาสิ่งแวดล้อมที่อาจเกิดขึ้นในอนาคตต่อไป</p>
3. วัตถุประสงค์ของโครงการ	<ol style="list-style-type: none"> 1. เพื่อสร้างการมีส่วนร่วมของประชาชน ชุมชน เยาวชน และภาคส่วนที่เกี่ยวข้อง และเล็งเห็นถึงความสำคัญและประโยชน์ของการบริหารจัดการสิ่งแวดล้อมในพื้นที่ 2. เพื่อส่งเสริมและสร้างความรู้ความเข้าใจในการบริหารจัดการสิ่งแวดล้อมที่ดีให้กับชุมชน คริวเรือน สถานประกอบการ สถาบันการศึกษา และสถานที่ท่องเที่ยวที่สำคัญของจังหวัดสุราษฎร์ธานี 3. เพื่อส่งเสริมการและพัฒนาการบริหารจัดการสิ่งแวดล้อมอย่างยั่งยืน
4. ตัวชี้วัดและค่าเป้าหมาย	<ol style="list-style-type: none"> 1. ระดับความสำเร็จในการสร้างความรับรู้ของประชาชนด้านการจัดการขยะมูลฝอย 2. ร้อยละของคุณภาพน้ำผิวดินที่ผ่านเกณฑ์มาตรฐานและเป็นไปตามประกาศกรมควบคุมมลพิษ ร้อยละ 80 3. ร้อยละของคุณภาพน้ำทะเลบริเวณชายหาดท่องเที่ยวที่ผ่านเกณฑ์มาตรฐานคุณภาพน้ำทะเล ประเภทที่ 4 เพื่อการสันทนาการ ร้อยละ 80
5. พื้นที่เป้าหมาย	พื้นที่วิกฤติด้านสิ่งแวดล้อม และแหล่งท่องเที่ยวที่สำคัญของจังหวัดสุราษฎร์ธานี
6. กิจกรรมหลัก	กิจกรรมหลัก 1 ส่งเสริมการพัฒนาศักยภาพในการจัดการสิ่งแวดล้อม

	<p>กิจกรรมหลัก 2 ใฝ่ระวังคุณภาพสิ่งแวดล้อมเพื่อการท่องเที่ยว</p> <p>กิจกรรมหลัก 3 ส่งเสริมประชาสัมพันธ์การจัดการสิ่งแวดล้อมและมลพิษ</p> <p>กิจกรรมหลัก 4 สํารวจข้อมูลและจัดทําระบบฐานข้อมูลการจัดการสิ่งแวดล้อมและมลพิษจากแหล่งกําเนิด</p>
<p>6.1 กิจกรรมหลักที่ 1</p> <p>งบประมาณ</p> <p>ผู้รับผิดชอบ</p> <p>หน่วยงานที่เกี่ยวข้อง</p>	<p>ส่งเสริมการพัฒนาศักยภาพในการจัดการสิ่งแวดล้อม</p> <p>1,500,000 บาท</p> <p>สำนักงานทรัพยากรธรรมชาติและสิ่งแวดล้อมจังหวัดสุราษฎร์ธานี</p> <p>สำนักงานสิ่งแวดล้อมภาคที่ 14 และองค์กรปกครองส่วนท้องถิ่น</p>
<p>6.2 กิจกรรมหลักที่ 2</p> <p>งบประมาณ</p> <p>ผู้รับผิดชอบ</p> <p>หน่วยงานที่เกี่ยวข้อง</p>	<p>ใฝ่ระวังคุณภาพสิ่งแวดล้อมเพื่อการท่องเที่ยว</p> <p>1,500,000 บาท</p> <p>สำนักงานทรัพยากรธรรมชาติและสิ่งแวดล้อมจังหวัดสุราษฎร์ธานี</p> <p>สำนักงานสิ่งแวดล้อมภาคที่ 14 และองค์กรปกครองส่วนท้องถิ่น</p>
<p>6.3 กิจกรรมหลักที่ 3</p> <p>งบประมาณ</p> <p>ผู้รับผิดชอบ</p> <p>หน่วยงานที่เกี่ยวข้อง</p>	<p>ส่งเสริมประชาสัมพันธ์การจัดการสิ่งแวดล้อมและมลพิษ</p> <p>1,000,000 บาท</p> <p>สำนักงานทรัพยากรธรรมชาติและสิ่งแวดล้อมจังหวัดสุราษฎร์ธานี</p> <p>สำนักงานสิ่งแวดล้อมภาคที่ 14 และองค์กรปกครองส่วนท้องถิ่น</p>
<p>6.4 กิจกรรมหลักที่ 4</p> <p>งบประมาณ</p> <p>ผู้รับผิดชอบ</p> <p>หน่วยงานที่เกี่ยวข้อง</p>	<p>สํารวจข้อมูลและจัดทําระบบฐานข้อมูลการจัดการสิ่งแวดล้อมและมลพิษจากแหล่งกําเนิด</p> <p>1,000,000 บาท</p> <p>สำนักงานทรัพยากรธรรมชาติและสิ่งแวดล้อมจังหวัดสุราษฎร์ธานี</p> <p>สำนักงานสิ่งแวดล้อมภาคที่ 14 และองค์กรปกครองส่วนท้องถิ่น</p>
7. หน่วยงานดำเนินงาน	สำนักงานทรัพยากรธรรมชาติและสิ่งแวดล้อมจังหวัดสุราษฎร์ธานี
8. ระยะเวลาในการดำเนินงาน	1 ตุลาคม 2563 – 30 กันยายน 2564
9. งบประมาณ	วงเงินงบประมาณ 5,000,000 บาท งบยุทธศาสตร์การพัฒนาจังหวัด ปี 2564
10. ผลผลิต (output)	ประชาชน ชุมชน เยาวชน และทุกภาคส่วน มีการบริหารจัดการสิ่งแวดล้อมในพื้นที่ อย่างเป็นระบบและยั่งยืน
11. ผลที่คาดว่าจะได้รับ (Outcome)	จังหวัดสุราษฎร์ธานี มีแหล่งท่องเที่ยวและชุมชนที่มีสภาพแวดล้อมและสิ่งแวดล้อมที่ ดีขึ้น

การจัดทำแบบสรุปโครงการแบบย่อ (Project Brief) ของทุกโครงการภายใต้งบประมาณของจังหวัด

แบบสรุปโครงการแบบย่อ (Project Brief)

ประเด็นการพัฒนาจังหวัด การสร้างฐานทรัพยากรธรรมชาติที่มั่นคงและมีสภาพแวดล้อมที่เหมาะสม

แผนงาน ส่งเสริมการมีส่วนร่วมในการจัดการสิ่งแวดล้อมจากแหล่งกำเนิดมลพิษ

หัวข้อ	รายละเอียด
1. ชื่อโครงการ	เพิ่มประสิทธิภาพการบริหารจัดการขยะในโรงเรียน
2. ความสำคัญของโครงการ หลักการและเหตุผล	<p>จากความสำคัญ ความเชื่อมโยงของนโยบาย และแผนระดับชาติ รวมทั้งยุทธศาสตร์ที่เกี่ยวข้องกับการดำเนินงานด้านการลด คัดแยก และนำขยะมูลฝอยกลับมาใช้ใหม่ (Reduce Reuse Recycle : 3Rs) ในกรอบเวลาช่วงเดียวกับแผนพัฒนาเศรษฐกิจและสังคมแห่งชาติ ฉบับที่ 12 (พ.ศ. 2560 – 2565) ที่เน้นส่งเสริมการผลิตและการบริโภคที่เป็นมิตรกับสิ่งแวดล้อม โดยเน้นการบริหารจัดการทรัพยากรอย่างมีประสิทธิภาพและยั่งยืน ภายใต้ปรัชญาของเศรษฐกิจพอเพียง โดยใช้แนวคิดตลอดวัฏจักรชีวิต (Life Cycle Thinking) และการพัฒนา/จัดการทรัพยากรที่มีอยู่อย่างจำกัดให้เกิดประสิทธิภาพสูงสุดภายใต้การสร้าง ความตระหนักและความรับผิดชอบแก่ผู้บริโภคในการเลือกซื้อและใช้สินค้า/บริการที่เป็นมิตรกับสิ่งแวดล้อม โดยมีเป้าหมายสำคัญคือการพัฒนาที่ยั่งยืน (Sustainable Development Goals รวมทั้ง นำกรอบแนวคิดของแผนยุทธศาสตร์ชาติระยะ 20 ปี (พ.ศ. 2561 – 2580) ที่มีกรอบแนวคิดด้านการสร้างการเติบโตบนคุณภาพชีวิตที่เป็นมิตรต่อสิ่งแวดล้อม เช่นเดียวกัน นอกจากนี้ ความสอดคล้องกับแผนแม่บทการบริหารจัดการขยะมูลฝอยของ ประเทศ (พ.ศ. 2559 – 2564) เพื่อแก้ปัญหาขยะมูลฝอยตามนโยบายรัฐบาล ที่กำหนดให้ เป็นวาระแห่งชาติ ที่มุ่งเน้นการลดการเกิดขยะมูลฝอย ณ แหล่งกำเนิด การใช้น้อย ใช้ซ้ำ นำกลับมาใช้ใหม่ ตามหลักการ 3 ข โดยการมีส่วนร่วมของทุกภาคส่วนตามแนวทาง “ประชา รัฐ” เพื่อให้เกิดการจัดการขยะมูลฝอยและการใช้ทรัพยากรที่มีอยู่อย่างเหมาะสมและยั่งยืน สอดคล้องและเชื่อมโยงกับกรอบและทิศทางการพัฒนาของประเทศ ยึดหลักการมีส่วนร่วม ของประชาชนในการลดของเสียและหมุนเวียนกลับมาใช้ใหม่ หน่วยงานต่างๆ โดยเฉพาะ โรงเรียน ซึ่งมีนักเรียนเป็นจำนวนมาก การจัดการขยะจึงเป็นเรื่องสำคัญที่ทุกโรงเรียนต้อง ส่งเสริมให้นักเรียนต้องเรียนรู้และนำสู่การปฏิบัติจริง โดยใช้หลักการ 3 Rs (Reduce – Reuse – Recycle) “ใช้น้อย ใช้ซ้ำ นำกลับมาใช้ใหม่”</p> <p>จังหวัดสุราษฎร์ธานี มีโรงเรียนจำนวน 305 โรงเรียน ซึ่งโรงเรียนส่วนใหญ่ล้อมรอบด้วย ชุมชน ที่มีทั้งร้านค้าและบ้านเรือน หลายครัวเรือน และโรงเรียนก็เปิดโอกาสให้ชุมชน เข้ามาใช้สถานที่ของโรงเรียนจัดกิจกรรมต่างๆ อยู่เป็นประจำ จึงทำให้มีการทิ้งขยะเคลื่อน กลาด อีกทั้งยังมีนักเรียนบางส่วนในโรงเรียนต่างๆ ทิ้งขยะไม่เป็นที่จึง เป็นผลทำให้โรงเรียน ต้องประสบปัญหาด้านขยะมูลฝอยและปัญหาด้านสิ่งแวดล้อมอย่างรุนแรง จากสภาพปัญหา ดังกล่าว และเพื่อส่งเสริมสนับสนุนการจัดการกิจกรรมการเรียนรู้ที่เน้นผู้เรียนเป็นสำคัญให้มี ประสิทธิภาพ และ เกิดประสิทธิผลอย่างเป็นรูปธรรมมากขึ้น โดยบูรณาการการเรียนรู้ให้ นักเรียนเกิดการเรียนรู้ สามารถสร้างองค์ความรู้ได้ด้วยตนเองจากการปฏิบัติจริงและสามารถ</p>

หัวข้อ	รายละเอียด
	นำความรู้ไปใช้ได้จริงในชีวิตประจำวัน อีกทั้ง เกิดคุณธรรมความดีงามมากมาย ทั้งเรื่องการมีวินัย การรักความสะอาด ความขยัน ความเสียสละ ความรับผิดชอบ การมี จิตอาสา จิตสาธารณะ เป็นต้น ฉะนั้น จึงมีความจำเป็นอย่างยิ่งที่จะต้องปลูกฝังและพัฒนานักเรียน ให้มีคุณลักษณะดังกล่าว
3. วัตถุประสงค์ของโครงการ	<ol style="list-style-type: none"> 1. เพื่อขับเคลื่อนการพัฒนารูปแบบการจัดการสถานศึกษาสะอาด สดใส ไร้ขยะ เชิงพื้นที่ด้วยการมีส่วนร่วมของ นักเรียน ครู ผู้ปกครอง และชุมชน 2. เพื่อสร้างขวัญกำลังใจ สถานศึกษาที่มีการต่อยอด ขยายผลนวัตกรรมสร้างความยั่งยืน 3. เพื่อส่งเสริมการแลกเปลี่ยนเรียนรู้ การเยี่ยมชมสถานศึกษาที่นำไปเยือน/สถานศึกษาต้นแบบ 4. เพื่อปลูกฝังและพัฒนานักเรียนด้านคุณธรรม จริยธรรม และหลักปรัชญาของเศรษฐกิจพอเพียง
4. ตัวชี้วัดและค่าเป้าหมาย	<ol style="list-style-type: none"> 5. โรงเรียนทุกโรงเข้าร่วมโครงการ “สถานศึกษาสะอาด สดใส ไร้ขยะ” ร้อยละ 100 6. นักเรียนเข้าร่วมโครงการ “สถานศึกษาสะอาด สดใส ไร้ขยะ” ร้อยละ 100
5. พื้นที่เป้าหมาย	โรงเรียนในจังหวัดสุราษฎร์ธานีทุกสังกัด จำนวน 305 โรงเรียน
6. กิจกรรมหลัก	กิจกรรมหลักที่ส่งผลให้โครงการบรรลุวัตถุประสงค์
<p>6.1 กิจกรรม</p> <p>- งบประมาณ 1,537,700 บาท</p> <p>- ผู้รับผิดชอบ นางธัญญลักษณ์ ศรีสมานวัตร ศึกษานิเทศก์ชำนาญการพิเศษ สำนักงานศึกษาธิการจังหวัด สุราษฎร์ธานี</p> <p>- หน่วยงานที่เกี่ยวข้อง สำนักงานเขตพื้นที่การศึกษา ประถมศึกษาสุราษฎร์ธานี เขต 1, 2 และ 3 สำนักงานเขตพื้นที่การศึกษามัธยมศึกษา เขต 11 (จังหวัด สุราษฎร์ธานี) สำนักงานส่งเสริมการศึกษานอกระบบและการศึกษาตามอัธยาศัยจังหวัด สุราษฎร์ธานี สถานศึกษาเอกชนในจังหวัด สุราษฎร์ธานี สถานศึกษาในสังกัดอาชีวศึกษาจังหวัด สุราษฎร์ธานี สถานศึกษาในสังกัดสำนักงานตำรวจแห่งชาติ (โรงเรียน ตชด.) สถานศึกษาในสังกัดองค์กรปกครอง</p>	<ol style="list-style-type: none"> 1. ประชุมชี้แจงการบริหารโครงการสถานศึกษาสะอาด ดำเนินกิจกรรมจัดการขยะอย่างเป็นระบบครบวงจร 2. ประชุมคณะทำงานจัดทำคู่มือ/เกณฑ์ประเมินสถานศึกษาสะอาด สดใส ไร้ขยะภายใต้การน้อมนำปรัชญาของเศรษฐกิจพอเพียง เชื่อมโยงการเรียนรู้ที่เป็นระบบเชิงพื้นที่ 3. ดำเนินการประชาสัมพันธ์การจัดกิจกรรม และโครงการฯ 4. ขับเคลื่อน/ส่งเสริมกิจกรรมการดำเนินงานให้สถานศึกษาพัฒนาวัตกรรมและรูปแบบสถานศึกษาสะอาด สดใส ไร้ขยะ 5. นิเทศ ติดตาม และประเมินผลการดำเนินงานและประเมินเพื่อคัดเลือกสถานศึกษาตามเกณฑ์ 6. กิจกรรมต่อยอด/ขยายผลสู่ชุมชนแบบเครือข่ายความร่วมมือระหว่างโรงเรียน บ้าน ชุมชน 7. มอบเกียรติบัตร/รางวัลต้นแบบ “สถานศึกษาสะอาด สดใส ไร้ขยะ” “สถานศึกษารักษ์สิ่งแวดล้อม” และ “สถานศึกษาน่าอยู่” เป็นต้น 8. ประชาสัมพันธ์สถานศึกษาที่นำไปเยือน และเยี่ยมชมสถานศึกษาที่ได้รับการคัดเลือกเป็นต้นแบบ 9. สรุปและรายงานผลกิจกรรม/โครงการฯ

หัวข้อ	รายละเอียด
ส่วนท้องถิ่นสถานศึกษาในสังกัดเทศบาล	
7. หน่วยงานดำเนินงาน	สำนักงานศึกษาธิการจังหวัดสุราษฎร์ธานี
8. ระยะเวลาในการดำเนินงาน	ตุลาคม 2563 - กันยายน 2564
9. งบประมาณ	<p>1,537,700 บาท</p> <p>งบดำเนินงาน (รวม 1,537,700 บาท)</p> <ol style="list-style-type: none"> 1. วัสดุเชื้อเพลิงและหล่อลื่น เป็นเงิน 90,000 บาท 2. ค่าเบี้ยเลี้ยงเดินทางในประเทศ เป็นเงิน 82,800 บาท 3. ค่าจ้างเหมาจัดทำอาหารกลางวันและอาหารว่างและเครื่องดื่ม เป็นเงิน 293,300 บาท 4. ค่าจ้างเหมาจัดทำคัตเอาท์ เกียรติบัตร/โล่รางวัล สถานที่ และจ้างทำเอกสารคู่มือ เป็นเงิน 561,400 บาท 5. ตอบแทน เป็นเงิน 44,800 บาท 6. ค่าพาหนะ เป็นเงิน 464,400 บาท
10. ผลผลิต (output)	<ol style="list-style-type: none"> 1) ร้อยละ 80 ของโรงเรียนมีการพัฒนารูปแบบการสถานศึกษาสะอาด สดใส ไร้ขยะด้วยการมีส่วนร่วมของ นักเรียน ครู ผู้ปกครอง และชุมชน 2) ร้อยละ 70 ของโรงเรียนมีการขยายผลแลกเปลี่ยนเรียนรู้ การจัดการสถานศึกษาสะอาด สดใส ไร้ขยะ อย่างจริงจังและยั่งยืน 3) ร้อยละ 80 ของนักเรียนได้รับปลูกฝังและพัฒนาคุณธรรมจริยธรรม และหลักปรัชญาของเศรษฐกิจพอเพียง
11. ผลที่คาดว่าจะได้รับ (Outcome)	<p>ระบุมูลที่คาดว่าจะได้รับจากการดำเนินโครงการ ในลักษณะของผลลัพธ์ (Outcome) และเป็นผลลัพธ์ที่สามารถวัดผลได้อย่างเป็นรูปธรรมทั้งเชิงปริมาณและเชิงคุณภาพ</p> <ol style="list-style-type: none"> 1. นักเรียนเป็นคนดี มีวินัย มีคุณธรรมจริยธรรม มีจิตสำนึก รู้สึกรัก ห่วงแทน และดูแล บำรุงรักษาสิ่งแวดล้อมอย่างจริงจังและยั่งยืน 2. โรงเรียนเป็นแหล่งเรียนรู้ที่สำคัญของนักเรียนและ เป็นแบบอย่างที่ดีต่อชุมชน 3. ช่วยลดปัญหาภาวะโลกร้อนและปัญหาสิ่งแวดล้อม ของจังหวัดสุราษฎร์ธานี ซึ่งเป็นเมืองท่องเที่ยว ที่จะต้อง มีความสะอาด โดยใช้แนวทางของปรัชญาเศรษฐกิจพอเพียงและการวิเคราะห์สาเหตุของปัญหา โดยใช้การลดปริมาณขยะต้นทาง คือ นักเรียนทุกคน ทุกครัวเรือน 1. นักเรียนเป็นคนดี มีวินัย มีคุณธรรมจริยธรรม มีจิตสำนึก รู้สึกรัก ห่วงแทน และดูแล บำรุงรักษาสิ่งแวดล้อมอย่างจริงจังและยั่งยืน 2. โรงเรียนเป็นแหล่งเรียนรู้ที่สำคัญของนักเรียนและ เป็นแบบอย่างที่ดีต่อชุมชน 3. ช่วยลดปัญหาภาวะโลกร้อนและปัญหาสิ่งแวดล้อม ของจังหวัดสุราษฎร์ธานี ซึ่งเป็นเมืองท่องเที่ยว ที่จะต้อง มีความสะอาด โดยใช้แนวทางของปรัชญาเศรษฐกิจพอเพียงและการวิเคราะห์สาเหตุของปัญหา โดยใช้การลดปริมาณขยะต้นทาง คือ นักเรียนทุกคน ทุกครัวเรือน 4. โรงเรียนและชุมชนร่วมมือกัน เรียบร้อย น่าอยู่ สวยทุกที่สะอาด ทุกเวลา เอื้อต่อการเรียนรู้

การจัดทำแบบสรุปโครงการแบบย่อ (Project Brief) ของทุกโครงการภายใต้งบประมาณของจังหวัด

แบบสรุปโครงการแบบย่อ (Project Brief)

ประเด็นการพัฒนาจังหวัด การสร้างฐานทรัพยากรธรรมชาติที่มั่นคงและมีสภาพแวดล้อมที่เหมาะสม

แผนงาน ส่งเสริมการมีส่วนร่วมในการจัดการสิ่งแวดล้อมจากแหล่งกำเนิดมลพิษ

1. ชื่อโครงการ การบริหารจัดการขยะมูลฝอยแบบมีส่วนร่วมของชุมชนในพื้นที่ปากแม่น้ำอ่าวบ้านดอน จังหวัดสุราษฎร์ธานี
2. ความสำคัญของโครงการ หลักการและเหตุผล

ปัจจุบันการเพิ่มของจำนวนประชากรทั่วโลกและการขยายตัวของชุมชนเมืองมีแนวโน้มสูงขึ้น ส่งผลให้ความต้องการใช้ทรัพยากรธรรมชาติและสิ่งแวดล้อมเพิ่มสูงขึ้นตามมา ทำให้เกิดปัญหาด้านสิ่งแวดล้อมหลายประการตามมา เช่น ปัญหาภาวะโลกร้อน มลพิษทางน้ำ มลพิษทางอากาศ มลพิษทางดิน ปัญหาการเสื่อมโทรมของทรัพยากรธรรมชาติ ป่าไม้ถูกทำลาย รวมถึงปัญหาขยะมูลฝอย เป็นต้น การเติบโตของเมืองที่มีขนาดใหญ่จะสัมพันธ์กับปริมาณขยะมูลฝอยที่เพิ่มมากขึ้นไม่ว่าจะเป็นขยะมูลฝอยจากครัวเรือนซึ่งส่วนใหญ่จะเป็นพวกเศษอาหารที่เหลือจากการบริโภครวมทั้งเศษอาหาร และกลุ่มพลาสติก หรือจะเป็นขยะมูลฝอยที่ถูกทิ้งอยู่ตามท้องถนน แม่น้ำ ลำคลอง หรือสถานที่สาธารณะต่าง ๆ ซึ่งส่วนใหญ่จะเป็นพวกใบไม้ เศษกระดาษ พลาสติก ของเหลือใช้ เป็นต้น

สถานการณ์การจัดการขยะมูลฝอยปี 2560 ประเทศไทยมีปริมาณขยะมูลฝอยที่เกิดขึ้นทั่วประเทศมีประมาณ 27.37 ล้านตัน เพิ่มขึ้นร้อยละ 1.15 จากปี 2559 ที่มีปริมาณขยะเกิดขึ้น 27.06 ล้านตัน ในขณะที่อัตราการเกิดขยะมูลฝอยต่อคนประมาณ 1.13 กิโลกรัม/คน/วัน ลดลงจาก พ.ศ. 2559 ซึ่งมีปริมาณ 1.14 กิโลกรัม/คน/วัน โดยเป็นผลมาจากความร่วมมือของหน่วยงานท้องถิ่น ประชาชน และภาคเอกชนในการลดและใช้ประโยชน์จากขยะมูลฝอยและการปรับเปลี่ยนพฤติกรรมกรบริโภค (กรมควบคุมมลพิษ, 2561) การจัดการขยะมูลฝอยใน 2560 เปรียบเทียบกับ ปี 2559 ปริมาณขยะมูลฝอยที่ถูกนำไปกำจัดอย่างถูกต้องเพิ่มขึ้นร้อยละ 22 จาก 9.57 ล้านตัน เป็น 11.69 ล้านตัน มีปริมาณขยะมูลฝอยที่ถูกนำกลับมาใช้ประโยชน์เพิ่มขึ้น ร้อยละ 47 จาก 5.81 ล้านตัน เป็น 8.51 ล้านตัน ส่งผลให้ปริมาณขยะมูลฝอยที่ถูกนำไปกำจัดอย่างถูกต้องลดลง ร้อยละ 39 จาก 11.69 ล้านตัน เป็น 7.17 ล้านตัน (กรมควบคุมมลพิษ, 2561)

อย่างไรก็ตามวิกฤตปัญหาขยะมูลฝอย ยังคงเป็นหนึ่งในปัญหาสิ่งแวดล้อมที่ต้องได้รับการแก้ไขอย่างเร่งด่วน เนื่องจากปัญหาทวีความรุนแรงมากขึ้นทั้งด้านปริมาณขยะมูลฝอยที่เพิ่มมากขึ้น รวมทั้งสถานที่กำจัดขยะมูลฝอยที่ดำเนินการไม่ถูกต้อง ยังคงไม่ได้รับการปรับปรุง ทำให้ยังคงมีขยะมูลฝอยที่ตกค้างในสถานที่กำจัด สังคมเมืองที่มีการขยายตัวสูงตามจำนวนประชากรที่เพิ่มขึ้นส่งผลให้เกิดการบริโภคเพิ่มสูงขึ้น ทำให้ปริมาณขยะมูลฝอยเพิ่มขึ้นตามไป ปัจจัยที่ส่งผลให้การจัดการขยะมูลฝอยยังดำเนินการได้ไม่เต็มประสิทธิภาพ อาทิ อัตราค่าธรรมเนียมที่เรียกเก็บจากประชาชนยังไม่สอดคล้องกับต้นทุนการดำเนินงาน สถานที่กำจัดขยะมูลฝอยที่ถูกต้องมีไม่เพียงพอ การคัดแยกขยะมูลฝอยจากต้นทางยังไม่สามารถดำเนินการได้อย่างต่อเนื่อง โดยบางแห่งยังมีการเก็บขนขยะมูลฝอยที่คัดแยกไว้แล้วรวมกับขยะที่จะต้องกำจัด ความพร้อมขององค์กรปกครองส่วนท้องถิ่นในการให้บริการเก็บขนขยะมูลฝอย การกำจัดขยะมูลฝอยในบางพื้นที่ยังดำเนินการไม่ถูกต้องตามหลักวิชาการ บางพื้นที่ไม่สามารถดำเนินการได้เนื่องจากประชาชนต่อต้าน การขาดความร่วมมือและความตระหนักจากประชาชน นักท่องเที่ยว และผู้ประกอบการในการลดและคัดแยกขยะมูลฝอยตั้งแต่ต้นทาง รวมถึงยังมีการใช้สินค้าและ/หรือบรรจุภัณฑ์ที่กำจัดยากและย่อยสลายตามธรรมชาติได้ยากโดยเฉพาะพลาสติกและโฟมที่ยังมีใช้กันอย่างแพร่หลาย ปัญหาเรื่องขยะมูลฝอยจึงกลายเป็นปัญหาสำคัญที่ทุกพื้นที่ของประเทศต้องเผชิญอย่างหลีกเลี่ยงไม่ได้

ยุทธศาสตร์ชาติระยะ 20 ปี (พ.ศ.2560 - 2579) ได้ให้ความสำคัญในการจัดการทรัพยากรธรรมชาติ โดยกำหนดให้การจัดการมลพิษในด้านต่างๆ เป็นเรื่องสำคัญที่จำเป็นต้องเร่งรัดดำเนินการ ปัญหาเรื่องขยะมูลฝอยจึงได้ถูกกำหนดให้เป็นวาระ

แห่งชาติที่ทุกภาคส่วนของประเทศต้องให้ความสำคัญและร่วมมือกันแก้ไขปัญหาเป็นการเร่งด่วน และต้องดำเนินการแก้ไข ปัญหาให้ครบถ้วนตั้งแต่ต้นทางคือการลดปริมาณขยะที่ต้นทาง การคัดแยกประเภทขยะ กลางทางคือจำนวนขยะที่จัดเก็บและ ขนย้ายมีจำนวนลดลง และปลายทางคือการจัดการขยะมูลฝอยให้เหมาะสมกับประเภท เพื่อลดการใช้ทรัพยากรและผลิต พลังงานทดแทนจากขยะมูลฝอย (ปภาวรินทร์ นาจำปา, 2557) สอดคล้องกับยุทธศาสตร์การจัดการมลพิษ 20 ปี และแผนการ จัดการมลพิษ พ.ศ.2560 - 2564 ได้สนับสนุนให้องค์กรปกครองส่วนท้องถิ่น (อปท.) มีส่วนร่วมในการบริหารจัดการน้ำเสีย ขยะ มูลฝอย และของเสียอันตรายของชุมชนให้เป็นไปตามมาตรฐานหรือเกณฑ์ที่กำหนด ซึ่งถูกระบุไว้ในหมวด 14 มาตรา 281 และ 283 ของรัฐธรรมนูญแห่งราชอาณาจักรไทย พ.ศ. 2550 แต่ที่ผ่านมาพบว่าในหลายอปท.ยังขาดการดำเนินการในการจัดการที่ ชัดเจน เหมาะสมและถูกสุขลักษณะตามหลักสุขาภิบาล

จังหวัดสุราษฎร์ธานีเป็นพื้นที่หนึ่งที่มีทรัพยากรทางทะเล และชายฝั่งที่อุดมสมบูรณ์ มีบริการของระบบนิเวศ (Ecological Service) ที่สูงแหล่งหนึ่งของประเทศไทย โดยเฉพาะพื้นที่อ่าวบ้านดอน ซึ่งถือว่าเป็นแหล่งผลิตและส่งออกสัตว์ น้ำทางทะเลที่สำคัญ และเป็นอันดับต้นๆ ของประเทศไทย สร้างมูลค่ามหาศาลให้แก่ประเทศ จากข้อมูลแผนพัฒนาจังหวัดสุ รราษฎร์ธานีระยะ 20 ปี (พ.ศ. 2560 -2579) ได้รายงานว่าจังหวัดสุราษฎร์ธานีมีผลผลิตรวมของการประมง มีมูลค่า 3,052 ล้าน บาท คิดเป็นร้อยละ 1.6 ของผลิตภัณฑ์มวลรวมจังหวัด และร้อยละ 6.1 ของผลิตภัณฑ์ด้านการเกษตร ขณะที่ข้อมูลสถิติการ ประมงจากกรมประมงปี 2560 พบว่าจังหวัดสุราษฎร์ธานี ซึ่งอยู่ประมงเขต 3 อ่าวไทยตอนบน มีผลผลิตจากการเพาะเลี้ยง ชายฝั่งมากเป็นอันดับ 2 ของประเทศ มีมูลค่ารวม 72,843 ตัน/ปี และผลผลิตที่สำคัญของอ่าวบ้านดอน คือ กุ้ง และหอยทะเล ซึ่งมีทั้งหอยแครง หอยแมลงภู่ และหอยนางรมที่มีปริมาณการส่งออกเป็นอันดับ 2 ของประเทศเช่นกัน (กรมประมง, 2560) เมื่อเทียบมูลค่าการส่งออก และปริมาณสัตว์น้ำบริเวณชายฝั่งในปัจจุบันเปรียบเทียบกับข้อมูลในอดีต พบว่าปัจจุบันมีมูลค่า ลดลง (กรมประมง, 2560) ซึ่งอาจจะเป็นผลมาจากความเสื่อมโทรมของทรัพยากรทะเลและชายฝั่งโดยสาเหตุหนึ่งเนื่องมาจาก การได้รับผลกระทบจากปัญหาขยะมูลฝอย ซึ่งมีแหล่งกำเนิดส่วนใหญ่มาจากพื้นแผ่นดินใหญ่และถูกพัดพาไปกับน้ำ ลำคลอง ลงสู่ทะเล (Lebreton et al., 2017) จากกิจกรรมต่างๆ ของมนุษย์บนฝั่งทั้งจากกิจกรรมในครัวเรือนและอุตสาหกรรม โดยเฉพาะการทิ้งของเสียและขยะลงสู่แม่น้ำโดยตรงของชุมชนสองฝั่งคลองและริมแม่น้ำ ขยะที่ถูกทิ้งลงสู่แหล่งน้ำท้ายที่สุดก็จะ ถูกลอยไปรวมกันในทะเลหรือบางส่วนตกลงไปสะสมบนพื้นทะเลบริเวณอ่าวบ้านดอน และสร้างมลพิษอื่นๆ ตามมาต่อระบบ นิเวศทะเลและชายฝั่ง

ดังนั้นการศึกษาค้นคว้าวิจัยต้องการสร้างกระบวนการเรียนรู้ให้คนในชุมชนและเยาวชนรุ่นใหม่เข้ามามีส่วนร่วมในการ บริหารจัดการขยะที่ต้นทาง รวมถึงสร้างความตระหนักรับผิดชอบร่วมกันในการจัดการปัญหาขยะที่เกิดขึ้นในชุมชนให้ถูกต้อง เหมาะสมตามหลักวิชาการและบริบทพื้นที่ของชุมชน เพื่อให้ได้องค์ความรู้เกี่ยวกับการจัดการขยะมูลฝอยชุมชน วิธีการหรือ รูปแบบตลอดจนนวัตกรรมต่างๆ ที่เหมาะสมในการจัดการขยะมูลฝอยในครัวเรือนและชุมชนอย่างยั่งยืนโดยเน้นการมีส่วนร่วม ของชุมชน ด้วยการพัฒนาระบบการมีส่วนร่วมของชุมชน ผ่านการศึกษาเชิงปฏิบัติการ (action research) มีการเปิดโอกาส ให้ชุมชนรวมถึงเยาวชนเข้ามามีส่วนร่วมในการดำเนินงานแก้ไขปัญหาของชุมชนเองโดยวิธีการเรียนรู้จากประสบการณ์และเน้น การมีส่วนร่วมในการวิเคราะห์วางแผนดำเนินการแก้ไขปัญหาให้ลดลงซึ่งมีวิธีการและขั้นตอนที่เป็นประโยชน์ต่อการทำงาน ร่วมกันของชุมชน นอกจากจะนำไปสู่การมีส่วนร่วมในการจัดการมูลฝอยแล้วยังเป็นการสร้างกระบวนการเรียนรู้ของประชาชน ในชุมชน โดยการดำเนินการด้วยชุมชนเพื่อชุมชน ตามรูปแบบและศักยภาพของชุมชนเอง อันจะนำไปสู่การพัฒนาคุณภาพชีวิต และความเป็นอยู่ที่ดี

3. วัตถุประสงค์ของโครงการ

- 1) เพื่อพัฒนาชุดความรู้ คู่มือ เครื่องมือทางวิชาการที่ชุมชนท้องถิ่นสามารถนำไปใช้ในการต่อยอดขยายผลสู่การจัดการขยะ โดยการมีส่วนร่วมของชุมชนอย่างยั่งยืน
- 2) เพื่อเสริมสร้างการมีส่วนร่วมและตระหนักรู้ สร้างความสำนึกในการจัดการขยะมูลฝอยในชุมชน

- 3) เพื่อพัฒนาองค์ความรู้ /ต้นแบบเทคโนโลยีที่เหมาะสมกับการจัดการขยะในชุมชนสามารถนำไปใช้ในการป้องกันและลดการเกิดปัญหาทรัพยากรธรรมชาติและสิ่งแวดล้อม

4. ตัวชี้วัดและค่าเป้าหมาย

	ตัวชี้วัด	ค่าเป้าหมาย
เชิงปริมาณ	1. จำนวนผู้เข้าร่วมโครงการ นักเรียน นักศึกษา ครู ประชาชน และบุคลากรทางการศึกษา 2. มีเครือข่ายการจัดการขยะเกิดขึ้นในชุมชน 3. สร้างนักวิจัยในพื้นที่	1. จำนวนผู้เข้าร่วมโครงการไม่ต่ำกว่า 1,200 คน 2. มีเครือข่ายทำงานร่วมกันไม่น้อยกว่า 4 เครือข่าย 3. มีนักวิจัยในพื้นที่เพิ่มขึ้นจำนวน 10 คน
เชิงคุณภาพ	1. ผู้เข้าร่วมโครงการที่เป็นประชาชน นักเรียน และผู้ที่สนใจมีความรู้ความเข้าใจเกี่ยวกับการจัดการขยะประเภทต่างๆ อย่างถูกวิธี 2. ผู้เข้าร่วมโครงการสามารถ	1. ระดับความพึงพอใจ และความรู้ที่เพิ่มขึ้นไม่ต่ำกว่า 3.5 2. ผู้ร่วมโครงการที่นำความรู้ไปใช้ประโยชน์ไม่น้อยกว่าร้อยละ 60 3. ระดับความรู้ที่เพิ่มขึ้นหลังจากร่วมโครงการของผู้เข้าร่วมโครงการ
เชิงเวลา	การดำเนินงานแล้วเสร็จตามระยะเวลา	ภายในปี 2566
เชิงค่าใช้จ่าย	มีการดำเนินการและใช้จ่ายเงินตามโครงการในปีงบประมาณ 2562	4,613,000 บาท

5. พื้นที่เป้าหมาย

- ชุมชน และโรงเรียนในเขตพื้นที่ องค์การบริหารส่วนตำบลพลาวยาส อำเภอกาญจนดิษฐ์ จังหวัดสุราษฎร์ธานี
- ชุมชน และโรงเรียนในเขตพื้นที่ องค์การบริหารส่วนตำบลท่าทอง อำเภอกาญจนดิษฐ์ จังหวัดสุราษฎร์ธานี

6. กิจกรรมหลัก

6.1 กิจกรรมหลักที่ 1 การเสริมสร้างจิตสำนึกการจัดการขยะ ลดปริมาณการใช้ของสิ้นเปลือง และสร้างความตระหนักการคัดแยกขยะอย่างต่อเนื่อง

งบประมาณ 2,213,000 บาท

ผู้รับผิดชอบ ดร.วัชรีย์ รวยรื่น (e-mail: ruairuen@gmail.com, Tel: 095-2579695) อาจารย์นรณันท์ ขำณิ

อาจารย์ปยุณนุช สุขศิริณู และปภัศรา ทิพย์บรรพต

หน่วยงานที่เกี่ยวข้อง:

ชุมชนและโรงเรียนในพื้นที่องค์การบริหารส่วนตำบลท่าทอง และองค์การบริหารส่วนตำบลพลาวยาส องค์การบริหารส่วนตำบลตะเคียนทอง

สำนักงานบริหารจัดการทรัพยากรทางทะเลและชายฝั่งที่ 5 (สุราษฎร์ธานี)

6.2 กิจกรรมหลักที่ 2 การมีส่วนร่วมของประชาชนการสร้างความเข้มแข็งในชุมชนในการจัดการขยะอย่างเป็นระบบ

งบประมาณ 2,400,000 บาท

ผู้รับผิดชอบ ดร.วัชร วยริน (e-mail: ruairuen@gmail.com, Tel: 095-2579695)

ดร.พงษ์ศักดิ์ นพรัตน์ และ อาจารย์ปรีดาพน คำวชิรพิทักษ์

หน่วยงานที่เกี่ยวข้อง:

ชุมชนและโรงเรียนในพื้นที่องค์การบริหารส่วนตำบลท่าทอง และองค์การบริหารส่วนตำบลพลาวยาส องค์การบริหารส่วนตำบลตะเคียนทอง

สำนักงานบริหารจัดการทรัพยากรทางทะเลและชายฝั่งที่ 5 (สุราษฎร์ธานี)

7. หน่วยงานดำเนินงาน

สาขาวิชาวิทยาศาสตร์และเทคโนโลยีสิ่งแวดล้อม มหาวิทยาลัยราชภัฏสุราษฎร์ธานี

8. ระยะเวลาในการดำเนินงาน

ตุลาคม 2564 – กันยายน 2566

9. งบประมาณ

หมวดงบประมาณ	งบประมาณ (บาท)
งบรายจ่ายอื่นในลักษณะงบดำเนินงาน :	
● ค่าตอบแทน	
- ค่าตอบแทนวิทยากร 9 คน (9 คน x 2,500 บาท x 3 วัน x 6 ครั้ง)	405,000
- ค่าตอบแทนที่ปรึกษาโครงการ (3 คน x 20,000 บาท)	60,000
- ค่าตอบแทนผู้ช่วยวิจัย จำนวน 1 คน เดือนละ 15,000 บาท (1 คน x 15,000 บาท x 24 เดือน)	360,000
- ค่าตอบแทนให้ข้อมูลจำนวน 400 คน x 200 บาท	80,000
● ค่าใช้สอย	
- ค่าเบี้ยเลี้ยง 30 คน (30 คน x 240 บาท x 10 วัน x 6 ครั้ง)	432,000
- ค่าที่พัก 20 คน (20 คน x 1,700 บาท x 3 วัน x 3 ครั้ง)	306,000
- ค่าเดินทางของวิทยากรไป-กลับ (6 ครั้ง x 4,000 บาท x 9 คน)	216,000
- ค่าพาหนะและน้ำมันเชื้อเพลิง 5 คัน (5 คัน x 20,000 บาท x 3 วัน x 2 ครั้ง)	600,000
- ค่าจัดทำเอกสารประกอบการประชุม (จำนวน 500 ชุด x 4 ครั้ง x 100 บาท)	200,000
- ค่าอาหาร (จำนวน 200 คน x 6 ครั้ง x 120 บาท x 3 มื้อ)	432,000
- ค่าอาหารว่าง (จำนวน 200 คน x 6 ครั้ง x 30 บาท x 6 มื้อ)	216,000
- ค่าจ้างทำป้ายแสดงสัญลักษณ์ (จำนวน 50 ชุด x 2000 บาท)	100,000
- ค่าบำรุงสถานที่ในการฝึกอบรม (จำนวน 6 ครั้ง x 3000 บาท)	18,000

หมวดงบประมาณจ่าย	งบประมาณ (บาท)
- ค่าอุปกรณ์ประกอบการอบรมเชิงปฏิบัติการ (จำนวน 10 ชุด X 50,000 บาท)	500,000
- ค่าจ้างเหมาจัดทำแผ่นพับ ป้ายและสื่อประชาสัมพันธ์ (จำนวน 30 แผ่น X 1000 บาท x 3 ครั้ง)	90,000
- ค่าจ้างเหมาจัดทำกล่องจัดเก็บขยะอันตรายสำหรับติดตั้งในชุมชน (ชุดละ 3000 บาท x จำนวน 10 ชุด)	30,000
- ค่าจัดทำรายงาน	10,000
- ค่าจ้างผลิตสื่อประชาสัมพันธ์และแถลงข่าวโครงการ	200,000
- ค่าจ้างออกแบบเนื้อหา จัดทำคู่มือ	250,000
• ค่าวัสดุ	
- ค่าวัสดุสำนักงาน	50,000
- ค่าวัสดุคอมพิวเตอร์	50,000
• ค่าใช้จ่ายอื่นๆ	
- ค่าบริการโทรศัพท์	5,000
- ค่าไปรษณีย์ส่งเอกสาร	3,000
รวมทั้งสิ้น	4,613,000

10. ผลผลิต (output)

- ได้นวัตกรรมการจัดการขยะที่เหมาะสมกับบริบทชุมชน อย่างน้อย 3 นวัตกรรม
- ได้คู่มืออบรมหรือแผนการฝึกอบรม จำนวน 1 เล่ม
- ได้เครือข่ายด้านสิ่งแวดล้อม อย่างน้อย 4 เครือข่าย
- ได้กติกาสมาชิกสำหรับการจัดการขยะร่วมกันอย่างน้อย 3 ชุมชน
- โครงการหรือแผนปฏิบัติการ การจัดการขยะขององค์กรปกครองส่วนท้องถิ่น
- ได้ชุมชนต้นแบบในการจัดการขยะอย่างยั่งยืนอย่างน้อย 3 ชุมชน
- ได้โรงเรียนต้นแบบในการจัดการขยะอย่างยั่งยืน อย่างน้อย 2 โรงเรียน

11. ผลที่คาดว่าจะได้รับ (Outcome)

ด้านเศรษฐกิจ :

- ชุมชนสามารถนำต้นแบบการจัดการขยะมูลฝอยที่ดีไปประยุกต์ใช้ในชุมชนของตนได้ เช่น การจัดตั้งศูนย์แลกเปลี่ยนขยะ การคัดแยกขยะมูลฝอย เป็นต้น ทำให้ประหยัดค่าใช้จ่ายของครอบครัวได้
- ครอบครัวของเยาวชนสามารถมีรายได้เสริมจากการคัดแยกขยะบางส่วน แล้วสามารถขายได้ เช่น กระดาษ แก้ว โหละ เป็นต้น
- สามารถสร้างโอกาสในการพัฒนาพื้นที่เพื่อรองรับกิจกรรมการท่องเที่ยวเชิงนิเวศให้เกิดขึ้นในชุมชนได้ ถ้าชุมชนสะอาด
- ลดภาระค่าใช้จ่ายในการจัดการขยะขององค์การบริหารส่วนท้องถิ่นได้

ด้านสังคม :

- เยาวชนสามารถกระตุ้นให้สมาชิกในครัวเรือนมีส่วนร่วมในการแก้ปัญหาขยะมูลฝอย โดยมีการลดปริมาณขยะมูลฝอย มีการคัดแยกขยะในครัวเรือน มีการใช้ประโยชน์จากขยะในรูปแบบต่างๆ อย่างเหมาะสมและเกิดประโยชน์สูงสุด
- ชุมชนสามารถร่วมกันกำหนดกติกาในการจัดการขยะมูลฝอยร่วมกันได้ เช่น การแยกขยะ การทิ้งขยะให้เป็นที่ จะทำให้ชุมชนน่าอยู่และทำให้คุณภาพชีวิตของคนในชุมชนดีขึ้นได้ อีกทั้งสามารถลดปัญหาการระบาดของโรค เช่น ไข้เลือดออก ซึ่งขยะที่ลดลงจะช่วยลดแหล่งเพาะพันธุ์ของยุงได้

ด้านสิ่งแวดล้อม :

- เยาวชนและประชาชน ตระหนักถึงปัญหาขยะมูลฝอยในชุมชน และทราบถึงผลกระทบจากขยะมูลฝอยที่มีต่อสุขภาพของประชาชนและสิ่งแวดล้อม โดยเฉพาะมีผลกระทบต่อแหล่งทำมาหากินของคนในชุมชน
- เยาวชนและประชาชนทราบและสามารถกำจัดขยะอันตรายอย่างถูกวิธี ลดผลกระทบต่อสุขภาพของประชาชนและสิ่งแวดล้อม
- สามารถลดปัญหาไมโครพลาสติกในอาหารทะเลได้ และช่วยลดความเสี่ยงของสัตว์ทะเลในการดำรงชีวิต ถ้าหากมีการจัดการขยะบนฝั่งอย่างถูกวิธี

ด้านอื่นๆ :

- เสริมสร้างความสัมพันธ์อันดีระหว่างมหาวิทยาลัยกับชุมชน และหน่วยงานต่างๆ โดยมหาวิทยาลัยเป็นหน่วยงานสนับสนุนทางวิชาการให้กับชุมชนในการพัฒนาและแก้ไขปัญหาแบบมีส่วนร่วม
- สามารถบูรณาการการวิจัย การบริการวิชาการและการเรียนการสอนในหลักสูตรของคณะวิทยาศาสตร์และเทคโนโลยีเข้าด้วยกันได้ และสามารถนำไปสู่การกำหนดประเด็นและแนวทางการศึกษาระดับเพิ่มเติมที่สอดคล้องกับสภาพปัญหาและความต้องการของชุมชน โดยอาศัยประสบการณ์และความรู้ที่ได้จากการดำเนินงานโครงการนี้

การจัดทำแบบสรุปโครงการแบบย่อ (Project Brief) ของทุกโครงการภายใต้งบประมาณของจังหวัด/กลุ่มจังหวัด

แบบสรุปโครงการแบบย่อ (Project Brief)

ประเด็นการพัฒนาจังหวัด การสร้างฐานทรัพยากรธรรมชาติที่มั่นคงและมีสภาพแวดล้อมที่เหมาะสม

แผนงาน ส่งเสริมการมีส่วนร่วมในการจัดการสิ่งแวดล้อมจากแหล่งกำเนิดมลพิษ

หัวข้อ	รายละเอียด
1. ชื่อโครงการ	การจัดการขยะมูลฝอยแบบมีส่วนร่วมของประชาชนในเทศบาลตำบลขุนทะเล อำเภอเมือง จังหวัดสุราษฎร์ธานี
2. ความสำคัญของโครงการ หลักการและเหตุผล	<p>จากแผนพัฒนาจังหวัดสุราษฎร์ธานี ปี 2561-2564 จังหวัดสุราษฎร์ธานีได้ยึดนโยบายการทบทวนแผนพัฒนาจังหวัดที่สำคัญ ประกอบด้วย นโยบายของรัฐบาล แผนการบริหารราชการแผ่นดิน แนวทางการพัฒนาเศรษฐกิจและสังคมแห่งชาติ ซึ่งประกอบด้วยแผนพัฒนาการเศรษฐกิจและสังคมแห่งชาติ ประเทศไทย 4.0 และทิศทางการพัฒนารายภาค (ภายใต้แผนพัฒนาเศรษฐกิจและสังคมแห่งชาติ) รวมถึง แผนรายสาขา/เฉพาะด้านต่างๆ เช่น แผนพัฒนาการเกษตร นโยบายโซนนิ่งภาคเกษตร แผนพัฒนาการท่องเที่ยวแห่งชาติ แผนแม่บทการพัฒนาอุตสาหกรรมไทย แผนจัดการคุณภาพสิ่งแวดล้อม แผนแม่บทบริหารจัดการน้ำ ยุทธศาสตร์การพัฒนาเพื่อเสริมความมั่นคงของชาติ เขตเศรษฐกิจพิเศษ โครงสร้างพื้นฐานด้านคมนาคม สิ่งแวดล้อม (ป่าไม้ ชยะ หมอกควัน) ปรงองคองสมานฉันท ผังเมือง เป็นต้น ทั้งนี้ได้มุ่งเน้นการทำงานแบบเครือข่ายร่วมกันทุกภาคส่วน (ส่วนกลาง ส่วนภูมิภาคและส่วนท้องถิ่น รวมถึงภาคเอกชนและภาคประชาสังคม/ชุมชน) เพื่อร่วมกันกำหนดทิศทางการพัฒนาจังหวัด รวมทั้งให้ความสำคัญกับแผนพัฒนากลุ่มจังหวัด เพื่อเพิ่มขีดความสามารถในการแข่งขันอันจะก่อให้เกิดประโยชน์ต่อประชาชนอย่างทั่วถึง</p> <p>ปัจจุบันสถานการณ์ปัญหาปริมาณขยะล้นเมืองและขาดการจัดการที่เหมาะสม มีแนวโน้มทวีความรุนแรงเพิ่มขึ้นอย่างต่อเนื่องซึ่งเป็นผลโดยตรงจากการเพิ่มขึ้นของจำนวนประชากร การขยายตัวของชุมชนภาคธุรกิจต่างๆ และการพัฒนาทางเศรษฐกิจอุตสาหกรรม รวมถึงการส่งเสริมพัฒนาการท่องเที่ยวที่เติบโตขึ้นอย่างรวดเร็ว ทำให้ปัญหาเรื่องของขยะกลายเป็นปัญหาหลักสำคัญที่ทุกพื้นที่ของประเทศต้องเผชิญอย่างหลีกเลี่ยงไม่ได้จากการสำรวจโดยกรมควบคุมมลพิษ (2557) ที่ได้ทำการศึกษาปริมาณขยะมูลฝอยทั่วประเทศไทย พบว่า มีปริมาณขยะมูลฝอยเกิดขึ้น 22 ล้านตัน/ปี และมีขยะมูลฝอยตกค้างมากกว่า 13 ล้านตัน/ปี ที่มีการกำจัดไม่ถูกต้องตามหลักสุขาภิบาลสิ่งแวดล้อม ก่อให้เกิดปัญหาทางด้านสาธารณสุข เช่น การแพร่ระบาดของโรคติดต่อ เป็นแหล่งวางไข่ของแมลงวัน ก่อปัญหาเรื่องกลิ่นปัญหาน้ำเสียจากกองขยะ (leachate) ซึ่งมีความสกปรกสูงมาก ทั้งสารอินทรีย์ สารอนินทรีย์ เชื้อโรคและสารพิษต่าง ๆ เจือปนอยู่ ก่อเกิดการปนเปื้อนกับแหล่งน้ำผิวดินและแหล่งน้ำใต้ดินและก่อให้เกิดปัญหามลพิษทางอากาศ ซึ่งทำให้สถานการณ์ปัญหาขยะมูลฝอยของประเทศเข้าขั้นวิกฤตและจำเป็นต้องได้รับการแก้ไขอย่างเร่งด่วน</p>

	<p>จังหวัดสุราษฎร์ธานีเป็นหนึ่งในจำนวนจังหวัด 20 จังหวัดที่มีรายงานปัญหาขยะมูลฝอยสะสมโดยกรมควบคุมมลพิษในปี 2557 ซึ่งพบว่าจังหวัดสุราษฎร์ธานีมีปริมาณขยะสะสม 319,493 ตัน และมีปริมาณขยะที่เกิดขึ้น 387, 220 ตัน/ปี ในจำนวนนี้มีปริมาณขยะที่ถูกนำกลับไปใช้ประโยชน์เพียง 35, 449 ตัน/ปี ในขณะที่ปริมาณขยะที่กำจัดไม่ถูกวิธีมีประมาณ 225,123.97 ตัน/ปี ซึ่งส่วนใหญ่เป็นบ่อขยะแบบฝังกลบที่ส่งผลกระทบต่อสิ่งแวดล้อมหลายๆ ด้านตามมา ทั้งนี้มหาวิทยาลัยราชภัฏสุราษฎร์ธานีเป็นชุมชนขนาดใหญ่อีกแห่งหนึ่งของจังหวัดสุราษฎร์ธานีที่เป็นองค์กรหรือหน่วยงานซึ่งประกอบไปด้วยบุคลากรมากมาย ได้แก่ คณาจารย์ เจ้าหน้าที่ ข้าราชการประจำ รวมถึงนิสิตนักศึกษารวมทั้งสิ้นมากกว่า 20, 200 คน (สำนักส่งเสริมวิชาการและงานทะเบียน,2558) ซึ่งดำเนินกิจกรรมต่าง ๆ รวมทั้งพักอาศัยอยู่ในสถาบันบางส่วน โดยกิจกรรมที่เกิดขึ้นภายในทั้งในส่วนของการทำงาน และการทำกิจกรรมส่วนตัวอื่น ๆ ส่วนที่เหลือจากการใช้ทรัพยากรในกิจกรรมต่าง ๆ นั้น เกิดเป็นขยะที่เหลือทิ้งรอการจัดการต่อไป</p>
<p>3. วัตถุประสงค์ของโครงการ</p>	<ol style="list-style-type: none"> 1. เพื่อศึกษาความคิดเห็นของประชาชนที่อาศัยอยู่ในเทศบาลตำบลขุนทะเล อำเภอเมือง จังหวัดสุราษฎร์ธานีต่อการจัดการขยะมูลฝอย 2. เพื่อศึกษาการมีส่วนร่วมของประชาชนในเทศบาลตำบลขุนทะเล อำเภอเมือง จังหวัดสุราษฎร์ธานี 3. เพื่อศึกษาปัจจัยที่ส่งผลกระทบต่อการมีส่วนร่วมในการจัดการขยะมูลฝอยของประชาชน 4. เพื่อศึกษาการออกแบบวิธีการจัดการขยะมูลฝอยที่เหมาะสมต่อพื้นที่เทศบาลตำบลขุนทะเล อำเภอเมือง จังหวัดสุราษฎร์ธานี
<p>4. ตัวชี้วัดและค่าเป้าหมาย</p>	<ol style="list-style-type: none"> 1. ปริมาณขยะในพื้นที่ลดลงร้อยละ 3 2. ขยะจากครัวเรือนได้รับการจัดการที่ถูกต้อง 3. ชุมชนมีคุณภาพชีวิตที่ดี เป็นชุมชนสะอาด น่าอยู่ 4. ประชาชนมีรายได้จากการจัดตั้งธนาคารขยะชุมชน 5. ประชาชนมีส่วนร่วมในการพัฒนาชุมชนแบบบูรณาการ
<p>4. พื้นที่เป้าหมาย</p>	<p>ประชาชนในพื้นที่เทศบาลตำบลขุนทะเล อำเภอเมือง จังหวัดสุราษฎร์ธานี</p>
<p>6. กิจกรรมหลัก</p>	<ol style="list-style-type: none"> 1) ศึกษาปริมาณขยะมูลฝอยในพื้นที่ทั้ง 10 หมู่บ้าน 2) ส่งเสริมการบริหารจัดการขยะต้นทางอย่างมีส่วนร่วมของประชาชนในพื้นที่ 3) ศึกษาการผลิตก๊าซชีวภาพ/ทำปุ๋ยจากขยะอินทรีย์ 4) ศึกษารูปแบบเตาเผาขยะชุมชนที่เหมาะสมต่อพื้นที่ 5) จัดทำสื่อประชาสัมพันธ์การบริหารจัดการขยะมูลฝอย
<p>6.1 กิจกรรมหลักที่ 1 งบประมาณ ผู้รับผิดชอบ หน่วยงานที่เกี่ยวข้อง</p>	<p>กิจกรรมที่ 1 ศึกษาปริมาณขยะมูลฝอยในพื้นที่ทั้ง 10 หมู่บ้าน 500,000 บาท นางสาวนิสากร สุขศิริณ เทศบาลตำบลขุนทะเล และมหาวิทยาลัยราชภัฏสุราษฎร์ธานี</p>
<p>6.2 กิจกรรมหลักที่ 2 งบประมาณ</p>	<p>กิจกรรมที่ 2 ส่งเสริมการบริหารจัดการขยะต้นทางอย่างมีส่วนร่วมของประชาชนในพื้นที่ 1,000,000 บาท</p>

ผู้รับผิดชอบ หน่วยงานที่เกี่ยวข้อง	ดร.วัชร รวयीน เทศบาลตำบลขุนทะเล และมหาวิทยาลัยราชภัฏสุราษฎร์ธานี
6.3 กิจกรรมหลักที่ 3 งบประมาณ ผู้รับผิดชอบ หน่วยงานที่เกี่ยวข้อง	กิจกรรมที่ 3 ศึกษาการผลิตก๊าซชีวภาพ/ทำปุ๋ยจากขยะอินทรีย์ 1,500,000 บาท ดร.พงษ์ศักดิ์ นพรัตน์ เทศบาลตำบลขุนทะเล และมหาวิทยาลัยราชภัฏสุราษฎร์ธานี
6.4 กิจกรรมหลักที่ 4 งบประมาณ ผู้รับผิดชอบ หน่วยงานที่เกี่ยวข้อง	กิจกรรมที่ 4 ออกแบบเตาเผาขยะชุมชนที่เหมาะสม 20,000,000 บาท ดร.พงษ์ศักดิ์ นพรัตน์ เทศบาลตำบลขุนทะเล และมหาวิทยาลัยราชภัฏสุราษฎร์ธานี
6.5 กิจกรรมหลักที่ 5 งบประมาณ ผู้รับผิดชอบ หน่วยงานที่เกี่ยวข้อง	กิจกรรมที่ 5 จัดทำสื่อประชาสัมพันธ์การบริหารจัดการขยะมูลฝอย 500,000 บาท ดร.วัชร รวयीน เทศบาลตำบลขุนทะเล และมหาวิทยาลัยราชภัฏสุราษฎร์ธานี
7. หน่วยงานดำเนินงาน	มหาวิทยาลัยราชภัฏสุราษฎร์ธานี
8. ระยะเวลาในการดำเนินงาน	1 ปี
9. งบประมาณ	23,500,000 บาท
10. ผลผลิต (output)	ประชาชนในชุมชนเขตเทศบาลขุนทะเลมีการบริหารจัดการขยะมูลฝอยจาก ต้น ทางอย่างเป็นระบบ
11. ผลที่คาดว่าจะได้รับ (Outcome)	1) ชุมชนสะอาดขึ้น มีสภาพแวดล้อมที่ดีขึ้น ส่งผลให้คุณภาพชีวิตของประชาชนใน ชุมชนดีขึ้น 2) ปริมาณขยะในพื้นที่เทศบาลตำบลขุนทะเลมีปริมาณลดลง 3) ได้ปุ๋ยและพลังงานก๊าซชีวภาพจากขยะอินทรีย์

การจัดทำแบบสรุปโครงการแบบย่อ (Project Brief) ของทุกโครงการภายใต้งบประมาณของจังหวัด

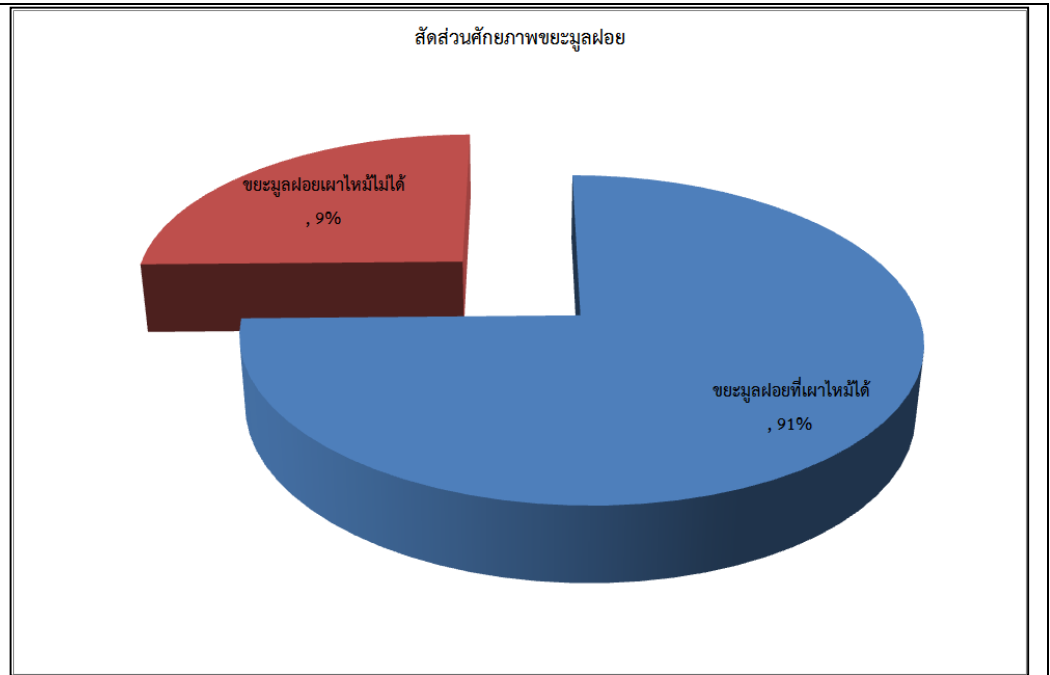
แบบสรุปโครงการแบบย่อ (Project Brief)

ประเด็นการพัฒนาจังหวัด การสร้างฐานทรัพยากรธรรมชาติที่มั่นคงและมีสภาพแวดล้อมที่เหมาะสม

แผนงาน ส่งเสริมการมีส่วนร่วมในการจัดการสิ่งแวดล้อมจากแหล่งกำเนิดมลพิษ

หัวข้อ	รายละเอียด										
1. ชื่อโครงการ	สถานีผลิตไฟฟ้าจากขยะและเศษวัสดุชีวมวลเหลือใช้ภายในมหาวิทยาลัยฯ										
2. ความสำคัญของโครงการ หลักการและเหตุผล	<p>ตามที่นโยบาย พลังงานที่อยู่ในคำแถลงนโยบายของรัฐบาลที่ พลเอก ประยุทธ์ จันทร์โอชา นายกรัฐมนตรีได้แถลงต่อสภานิติบัญญัติแห่งชาติ เมื่อวันที่ 12 กันยายน 2557 “ปฏิรูปโครงสร้างราคา เชื้อเพลิงประเภทต่างๆให้สอดคล้องกับต้นทุนและให้มีภาระภาษีที่เหมาะสมระหว่างน้ำมันต่างชนิดและผู้ใช้ต่างประเภทเพื่อเพิ่มประสิทธิภาพการใช้พลังงานของประเทศและให้ผู้บริโภคตระหนักว่าจะไม่ใช้อย่างฟุ่มเฟือยรวมถึงดำเนินการให้มีการสำรวจและผลิตก๊าซธรรมชาติและน้ำมันดิบรอบใหม่ทั้งในทะเลและบนบกและดำเนินการให้มีการสร้างโรงไฟฟ้าเพิ่มขึ้นโดยหน่วยงานของรัฐและเอกชนทั้งจากการใช้ฟอสซิลเป็นเชื้อเพลิงและจากพลังงานทดแทนทุกชนิดด้วยวิธีการที่เปิดเผยโปร่งใสเป็นธรรมและเป็นมิตรต่อสภาวะแวดล้อมพร้อมทั้งร่วมมือกับประเทศเพื่อนบ้านในการพัฒนาพลังงาน”(http://energy.go.th/sites/newfile/policygovprayuth.pdf)</p> <p>รัฐบาลได้ส่งเสริมให้มีการใช้เชื้อเพลิงชีวมวลเพิ่มมากขึ้นเพื่อทดแทนการใช้เชื้อเพลิงฟอสซิลจำพวกถ่านหิน น้ำมันเตา แก๊สธรรมชาติ ที่นำเข้ามาจากต่างประเทศสำหรับการนำเชื้อเพลิงชีวมวลมาใช้นั้นมีด้วยกันหลายรูปแบบเช่นการนำมาเผาไหม้โดยตรงหรือการผลิตไบโอแก๊สแต่ส่วนใหญ่ก็นำเชื้อเพลิงชีวมวลมาเผาไหม้โดยตรงเพราะมีประสิทธิภาพสูงเชื้อเพลิงชีวมวลนั้นเป็นวัสดุที่เหลือใช้จากการเกษตรในประเทศนั้นมีมากมายหลายชนิดเช่น เศษไม้ ใบไม้ แกลบ ฟางข้าว ชังข้าวโพด ชากอ้อยเศษไม้ รากไม้ รวมทั้งเศษขยะมูลฝอย เป็นต้น</p> <p>ดังนั้น มหาวิทยาลัยราชภัฏสุราษฎร์ธานีมีแนวคิดที่จะดำเนินโครงการ“สถานีผลิตไฟฟ้าจากขยะและเศษวัสดุชีวมวลเหลือใช้ภายในมหาวิทยาลัยฯ” โดยมุ่งเน้นการนำเอาขยะมูลฝอยที่เกิดขึ้นภายในมหาวิทยาลัยฯปริมาณ 600 ตัน/เดือนและเศษไม้ ใบไม้ที่เหลือใช้ปริมาณ 3 ตัน/เดือนโดยมีกระบวนการศึกษาการทำงานตั้งแต่การประเมินศึกษาศักยภาพของขยะมูลฝอย การรวบรวมข้อมูลปริมาณขยะที่มีศักยภาพรวมทั้งเศษไม้และใบไม้ การทดสอบหาค่าความร้อนเฉลี่ยที่เหมาะสม ตลอดจนการออกแบบกระบวนการคัดแยก ย่อยและลดความชื้นก่อนเข้าสู่กระบวนการของการผลิตไฟฟ้าต่อไป ดังรูป</p> <table border="1"> <thead> <tr> <th>องค์ประกอบมูลฝอย</th> <th>ร้อยละ</th> </tr> </thead> <tbody> <tr> <td></td> <td>โดยน้ำหนัก</td> </tr> <tr> <td></td> <td>เปียก</td> </tr> <tr> <td>1. มูลฝอยที่สามารถเผาไหม้ได้</td> <td>72.33</td> </tr> <tr> <td>1.1 ผัก ผลไม้ เศษอาหาร</td> <td>37.94</td> </tr> </tbody> </table>	องค์ประกอบมูลฝอย	ร้อยละ		โดยน้ำหนัก		เปียก	1. มูลฝอยที่สามารถเผาไหม้ได้	72.33	1.1 ผัก ผลไม้ เศษอาหาร	37.94
องค์ประกอบมูลฝอย	ร้อยละ										
	โดยน้ำหนัก										
	เปียก										
1. มูลฝอยที่สามารถเผาไหม้ได้	72.33										
1.1 ผัก ผลไม้ เศษอาหาร	37.94										

	1.2 กิ่งไม้ ใบไม้	1.33
	1.3 เศษไม้(เฟอร์นิเจอร์/บรรจุภัณฑ์)	0.66
	1.4 กระดาษ	11.11
	1.5 พลาสติก	16.05
	1.5.1 พลาสติกใส	5.66
	1.5.2 พลาสติกรวม	2.00
	1.5.3 ถุงพลาสติก	5.73
	1.5.4 โฟมและพลาสติกอื่นๆ	2.66
	1.6 เศษผ้าและสิ่งทอ	2.75
	1.7 หนังและยาง	2.49
	2. มูลฝอยที่ไม่สามารถเผาไหม้ได้	24.49
	2.1 แก้ว	10.65
	2.2 โลหะ	11.74
	2.3 กระจุกและเปลือกหอย	2.00
	2.4 หิน/กระเบื้อง/เซรามิก	0.07
	2.5 มูลฝอยอันตราย	0.03
	3. อื่นๆ	3.18
	รวม	100.00
ตารางที่ 1 ตัวอย่างการวิเคราะห์ห้องค์ประกอบมูลฝอย		



รูปที่ 1 แสดงตัวอย่างสัดส่วนศักยภาพขยะมูลฝอย



รูปที่ 2 ตัวอย่างเครื่องคัดแยกขยะ



รูปที่ 3 ตัวอย่างเครื่องบดย่อยวัตถุดิบ(ขยะและเศษไม้ซิวมวล)

ส่วนการใช้เทคโนโลยีแก๊สซิฟิเคชันในการผลิตกระแสไฟฟ้านั้นเป็นที่เหมาะสมกับทางมหาวิทยาลัยฯ ซึ่งเน้นจะต้องใช้เทคโนโลยีที่ง่าย ไม่ซับซ้อน และมีเสถียรภาพ ซึ่งเทคโนโลยีการผลิตไฟฟ้าที่เหมาะสมดังกล่าว คือ เทคโนโลยีแก๊สซิฟิเคชัน (Biomass gasification) ซึ่งเป็นเทคโนโลยีที่อาศัยกระบวนการ Thermo-chemical สามารถเปลี่ยนองค์ประกอบไฮโดรคาร์บอนที่มีอยู่ในชีวมวล ไปเป็นแก๊สชีวมวล ที่มีค่าความร้อน(heating value)สูง ซึ่งประกอบด้วย แก๊สคาร์บอนมอนนอกไซด์ (CO) ไฮโดรเจน (H₂) และ แก๊สมีเทน (CH₄) จึงสามารถใช้กับเครื่องยนต์สันดาปภายในเพื่อผลิตกระแสไฟฟ้า (Engine-generator set) ได้ ซึ่งในระบบผลิตแก๊สชีวมวลนี้เป็นระบบที่มีความดันต่ำ (Low pressure) ไม่มีอันตราย อีกทั้งเครื่องยนต์สันดาปภายในที่ใช้ เป็นเครื่องยนต์ดีเซลหรือ เบนซินที่สามารถดูแลและบำรุงรักษาได้ง่าย

ดังนั้น มหาวิทยาลัยราชภัฏสุราษฎร์ธานีจึงมีแนวคิดที่จะดำเนินโครงการ“โครงการสถานีผลิตไฟฟ้าจากขยะและเศษวัสดุชีวมวลเหลือใช้ภายในมหาวิทยาลัยฯ” โดยมุ่งเน้นการนำเอาขยะที่ผ่านการคัดแยกแล้วร่วมกับเศษวัสดุทางการเกษตรประเภทเศษไม้ ใบไม้มาผลิตเป็นพลังงานไฟฟ้า โดยอาศัยเทคโนโลยีแก๊สซิฟิเคชัน ซึ่งนอกจากจะเป็นการลดปัญหาทางด้านสิ่งแวดล้อมแล้วยังสามารถใช้ทรัพยากรธรรมชาติที่เหมาะสมและเป็นการสร้างแหล่งพลังงานไฟฟ้าทดแทนให้คุ้มค่าดำเนินการที่สอดคล้องกับแผนการพัฒนาพลังงานทดแทนและพลังงานทางเลือก หรือ Alternative Energy Development Plan (AEDP) ของกระทรวงพลังงานให้สามารถใช้พลังงานทดแทนและพลังงานทางเลือกเพิ่มเป็น 25% ตามเป้าหมายที่วางไว้ในปี 2556 แล้ว ยังเป็นลดปัญหาสิ่งแวดล้อมที่เกิดจากการจัดการแบบผิดวิธีอีกด้วย

3. วัตถุประสงค์ของโครงการ

- 3.1 เพื่อเป็นการใช้ทรัพยากรธรรมชาติให้คุ้มค่า โดยการนำเอาเศษขยะและเชื้อเพลิงชีวมวลภายในมหาวิทยาลัยมาใช้เป็นวัตถุดิบผลิตพลังงานไฟฟ้า
- 3.2 เพื่อส่งเสริมการมีส่วนร่วมและสร้างจิตสำนึกของนักศึกษา เจ้าหน้าที่และบุคลากรของมหาวิทยาลัยฯ ด้านการบริหารจัดการเศษขยะและวัสดุชีวมวลเหลือใช้ภายในมหาวิทยาลัยฯ
- 3.3 เพื่อลดภาระค่าใช้จ่ายด้านพลังงานไฟฟ้าให้กับมหาวิทยาลัยฯ
- 3.4 เพื่อสร้างพื้นที่นาร่องในการสร้างสถานีผลิตไฟฟ้าในหน่วยงานราชการบริเวณพื้นที่จังหวัด

	<p>สุราษฎร์ธานีและพื้นที่ใกล้เคียง</p> <p>3.5 เพื่อใช้เป็นพื้นที่การเรียนรู้ด้านพลังงานทดแทนและการอนุรักษ์พลังงานให้กับนักศึกษาและประชาชนที่มีความสนใจ</p> <p>3.6 เพื่อเป็นการขับเคลื่อนการผลิตพลังงานทดแทนจากชีวมวลของประเทศให้เป็นอย่างบูรณาการและสอดคล้องกับแผนขับเคลื่อนตามกรอบการพัฒนาพลังงานทดแทนและพลังงานทางเลือก 25% ใน 10 ปี (พ.ศ.2555-2564) ด้านพลังงานจากขยะและชีวมวล</p>
4. ตัวชี้วัดและค่าเป้าหมาย	ระบุตัวชี้วัดและค่าเป้าหมายจากการดำเนินโครงการ
5. พื้นที่เป้าหมาย	ระบุพื้นที่เป้าหมายของโครงการ
6. กิจกรรมหลัก	ระบุแนวทางและวิธีการดำเนินงานที่เป็นกิจกรรมหลักที่ส่งผลให้โครงการบรรลุวัตถุประสงค์
<p>6.1 กิจกรรมหลักที่ 1</p> <p>งบประมาณ ผู้รับผิดชอบ หน่วยงานที่ เกี่ยวข้อง</p>	<p>กิจกรรมดำเนินงาน</p> <ol style="list-style-type: none"> 1) ประชาสัมพันธ์โครงการ ให้ทราบถึงประโยชน์ข้อดี ข้อเสีย ของการดำเนินการ“โครงการสถานีผลิตไฟฟ้าจากขยะและเศษวัสดุชีวมวลเหลือใช้ภายในมหาวิทยาลัยฯ”ที่จะได้รับ 2) จัดทำประชาพิจารณ์ (Public Hearings) ภายในมหาวิทยาลัยฯ เพื่อให้นักศึกษา เจ้าหน้าที่และบุคลากรแสดงความคิดเห็นและมีส่วนร่วมต่อโครงการ คัดเลือกพื้นที่ที่เหมาะสมสำหรับจัดตั้งโรงไฟฟ้า 3) ประสานงานโครงการ ในการจัดหาสถานที่สำหรับดำเนินการก่อสร้างโรงไฟฟ้า 4) ดำเนินการขออนุญาตก่อสร้างโรงไฟฟ้า 5) ก่อสร้างและเดินระบบโรงไฟฟ้า ขนาดกำลังผลิตติดตั้ง 200 กิโลวัตต์ 6) จัดฝึกอบรมให้ความรู้เพื่อเตรียมความพร้อมให้แก่เจ้าหน้าที่ในด้านต่างๆ เช่น การคัดแยกขยะ การเตรียมเศษวัสดุเหลือทิ้งทางการเกษตรมาเป็นเชื้อเพลิงชีวมวล หลักการทำงานของโรงไฟฟ้าชีวมวล การผลิตไฟฟ้า และการใช้ประโยชน์จากของเหลือทิ้งจากการผลิตไฟฟ้า 7) วางแผนการบริหารจัดการ การผลิตและจ่ายกระแสไฟฟ้า ตลอดจนผลประโยชน์ที่จะเกิดขึ้นจากการผลิตไฟฟ้า 8) ประเมินสรุปผลงานภายหลังเสร็จสิ้นโครงการ โดยการแสดงให้เห็นเป็นรูปธรรมว่าภายหลังจากการดำเนิน “โครงการสถานีผลิตไฟฟ้าจากขยะและเศษวัสดุชีวมวลเหลือใช้ภายในมหาวิทยาลัยฯ” 9) ดำเนินการส่งมอบและการถ่ายโอนโรงไฟฟ้าให้แก่มหาวิทยาลัยราชภัฏสุราษฎร์ธานี โดยมีที่ปรึกษาทำหน้าที่เป็นที่ปรึกษาในการบริหารจัดการโรงไฟฟ้าอย่างต่อเนื่อง
<p>6.2 กิจกรรมหลักที่ 2</p> <p>งบประมาณ ผู้รับผิดชอบ หน่วยงานที่ เกี่ยวข้อง</p>	<p>กิจกรรมการจัดทำแผนการดำเนินงานอย่างละเอียด</p> <p>เพื่อวางแผนและส่งมอบขอบเขตงานผู้รับเหมาในการดำเนินโครงการก่อสร้างสถานีผลิตไฟฟ้าจากขยะและเศษวัสดุชีวมวลเหลือใช้ภายในมหาวิทยาลัยฯ โดยเตรียมความพร้อมในการเข้าร่วมโครงการ ประสานงานและประชาสัมพันธ์โครงการเพื่อสร้างความเข้าใจ จัดหาสถานที่สำหรับดำเนินการก่อสร้างโรงงานผลิตไฟฟ้า โดยจะคัดเลือกและจัดจ้างที่มีความเชี่ยวชาญด้านเทคโนโลยี (technology provider) เพื่อทำหน้าที่คัดเลือกเทคโนโลยี การออกแบบมาตรฐาน และแบบรายละเอียด ติดตามควบคุมการดำเนินงานของผู้รับเหมา การติดตามการประเมินผลการทำงานระบบ (M&V) และดำเนินการจัดจ้างซื้อ/จัดจ้างตามหลักการจัดซื้อจัดจ้างของระเบียบพัสดุ (ระเบียบสำนักนายกรัฐมนตรี ว่าด้วยการพัสดุ พ.ศ. 2535)</p>

การออกแบบประมาณราคา

การดำเนินงานในขั้นตอนนี้เป็นต้นไปทางมหาวิทยาลัยราชภัฏสุราษฎร์ธานี จะดำเนินงานร่วมกับที่ปรึกษาซึ่งเป็นผู้เชี่ยวชาญและมีประสบการณ์ในการดำเนินงานผลิตไฟฟ้าจากชีวมวลด้วยเทคโนโลยีแก๊สซิฟิเคชั่น ภายใต้สัญญาตามความเห็นชอบของมหาวิทยาลัยราชภัฏสุราษฎร์ธานี ซึ่งที่ปรึกษามีหน้าที่ดังนี้

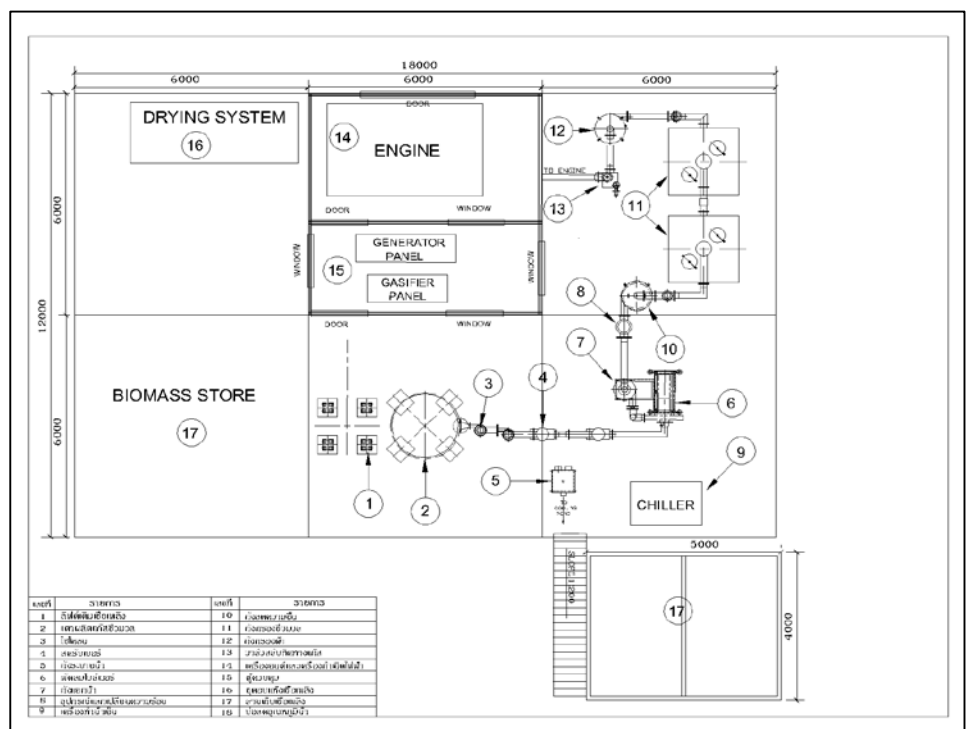
1. ศึกษาและประเมินศักยภาพการใช้เชื้อเพลิงจากขยะและเศษเชื้อเพลิงชีวมวลภายในมหาวิทยาลัยฯ
2. ออกแบบและประเมินราคามาตรฐานสำหรับโรงไฟฟ้าขนาดกำลังการผลิตติดตั้ง 200 kW พร้อมระบบการเตรียมวัตถุดิบสำหรับป้อนโรงไฟฟ้า ให้เป็นไปตามข้อกำหนดทางวิศวกรรม
3. สำรวจเพื่อวางแบบ/ระบบมาตรฐานในพื้นที่โครงการ และจัดทำสัญญาจัดจ้างผู้รับเหมาก่อสร้าง
4. จัดจ้างผู้รับเหมา และดำเนินการขออนุญาตก่อสร้างโรงไฟฟ้า สำรวจเพื่อวางแบบ/ระบบมาตรฐานในพื้นที่โครงการจัดทำสัญญาจัดจ้างผู้รับเหมาก่อสร้าง

การก่อสร้างโครงการสถานีผลิตไฟฟ้าจากขยะและเศษชีวมวลเหลือใช้ภายในมหาวิทยาลัยฯ กำลังการผลิตติดตั้ง 200 กิโลวัตต์ และทดสอบเดินระบบโรงงานไฟฟ้าฯ หาประสิทธิภาพ เสถียรภาพในการเชื่อมโยงเข้าสู่ระบบ โดยมีขั้นตอนคือ

ประสานงานโครงการ ในการจัดหาสถานที่สำหรับดำเนินการก่อสร้างโรงไฟฟ้า

- ดำเนินการขออนุญาตก่อสร้างโรงไฟฟ้า
- จัดเตรียมความพร้อมของสถานที่ (Clearing)
- ดำเนินการ ติดตั้งโรงงานไฟฟ้าขนาดกำลังการผลิตติดตั้ง 200 กิโลวัตต์
- ทดสอบระบบเชื่อมโยงกระแสไฟฟ้าแรงดันต่ำ และทดสอบหาประสิทธิภาพ เสถียรภาพ

ของการเดินระบบโรงไฟฟ้าโดยรูปแบบของสถานีผลิตไฟฟ้าจากขยะและเศษชีวมวลเหลือใช้ภายในมหาวิทยาลัยฯ โดยใช้เทคโนโลยีแก๊สซิฟิเคชั่น แสดงในรูปแบบที่ 4 และ 5 ตามลำดับ



รูปที่ 5 แผนผังส่วนประกอบที่สำคัญของสถานีผลิตไฟฟ้าชีวมวล

การวางแผนการบริหารจัดการ การผลิตและจำหน่ายไฟฟ้า ตลอดจนผลพลอยได้ที่จะเกิดขึ้นจากการผลิตไฟฟ้า

- การจัดเตรียมพนักงานเพื่อเตรียมพร้อมสำหรับการเดินเครื่องจักร และการบำรุงรักษาเครื่องจักร
- การจัดเตรียมกระบวนการคัดแยกเชื้อเพลิงจากขยะและเศษวัสดุชีวมวล และทำการวางแผนการจัดการโรงไฟฟ้า ทั้งด้านเทคโนโลยี และการจัดหาวัตถุดิบ
- การจัดทำแผนธุรกิจในการจัดการสถานีผลิตไฟฟ้า ซึ่งจะกระทำควบคู่ไปกับ การวิเคราะห์ผลตอบแทน และผลกระทบอื่นๆ ของโรงไฟฟ้า (ต้นทุนทางด้านสิ่งแวดล้อมและสังคม)

การจัดฝึกอบรมให้ความรู้เพื่อเตรียมความพร้อมในการดำเนินงาน

ถ่ายทอดเทคโนโลยีสถานีผลิตไฟฟ้าเพื่อนำไปสู่การเตรียมความพร้อม ในการส่งมอบ ทั้งสำหรับเจ้าหน้าที่ผู้รับผิดชอบ ชุมชนรอบข้าง ตลอดจนหน่วยงานต่างๆ ที่สนใจ โดยแบ่งเป็นหลักสูตรต่างๆ ดังต่อไปนี้

- **หลักสูตรที่ 1** การเตรียมคัดแยกขยะและเศษวัสดุชีวมวลให้เป็นเชื้อเพลิงชีวมวลรวมไปถึง การบริหารจัดการเชื้อเพลิง
- **หลักสูตรที่ 2** หลักการทำงาน การเดินระบบ การบำรุงรักษาโรงไฟฟ้า
- **หลักสูตรที่ 3** ผลพลอยได้และการใช้ประโยชน์จากการผลิตไฟฟ้าของโรงไฟฟ้า
 ๓ การผลิตถ่านอัดแท่งและการอบแห้งเชื้อเพลิงชีวมวล

การสร้างศูนย์การเรียนรู้พลังงานทดแทนแบบครบวงจร

มหาวิทยาลัยราชภัฏสุราษฎร์ธานี ดำเนินการวางแผนเตรียมความพร้อม เตรียมบุคลากร และเตรียมพร้อมสำหรับการเป็นวิทยากร ตลอดจนการจัดทำคู่มือ และเอกสารเผยแพร่ต่างๆ เพื่อเผยแพร่องค์ความรู้ต้นแบบสถานีผลิตพลังงานไฟฟ้าจากขยะและเศษวัสดุเหลือใช้จาก ชีวมวล ตั้งแต่การวางแผนการจัดการวัตถุดิบการเตรียมวัตถุดิบและเทคโนโลยีเพื่อผลิตไฟฟ้า การบริหารจัดการโรงงานและบำรุงรักษา ตลอดจนการใช้ประโยชน์ของผลิตภัณฑ์รองจากระบบไปใช้เพื่อผลิตถ่านเชื้อเพลิง

การประเมินสรุปผลงานภายหลังเสร็จสิ้นโครงการ

ทำการประเมินสรุปผลงานทั้งหมดของโครงการ โดยการแสดงให้เห็นเป็นรูปธรรมว่า ภายหลังจากการดำเนิน “โครงการสถานีผลิตไฟฟ้าจากขยะและเศษวัสดุชีวมวลเหลือใช้ภายในมหาวิทยาลัยฯ” แล้วสามารถผลิตไฟฟ้าใช้ภายในมหาวิทยาลัยฯ ได้ไม่น้อยกว่า 200 kW

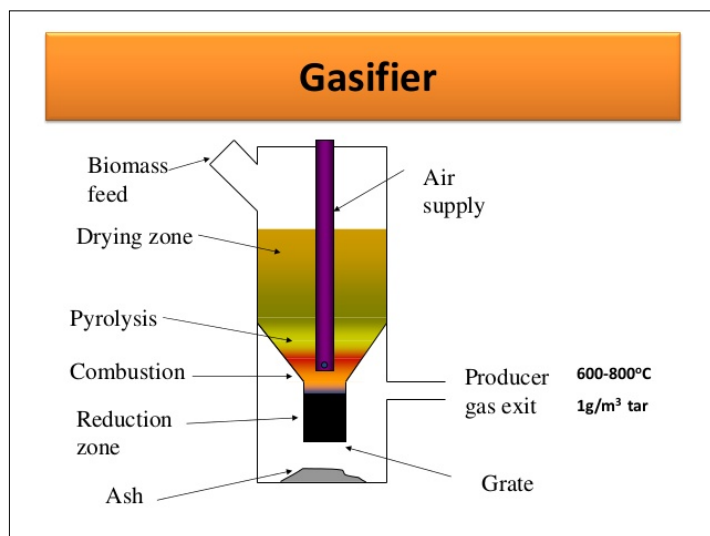
เทคโนโลยีหรือเครื่องจักรอุปกรณ์ที่จะนำมาใช้ในโครงการ

การผลิตพลังงานทดแทนจากขยะและเศษวัสดุเหลือใช้ประเภทชีวมวล โดยทั่วไปจะมีอยู่ 2 วิธีการหลักๆ คือ 1) การหมัก (Fermentation) ซึ่งจะได้ก๊าซมีเทน หรือ เมทานอล แต่อยู่ในปริมาณที่น้อยและใช้ระยะเวลานาน 2) การเผา (Combustion and gasification) สามารถนำมาผลิตพลังงานความร้อนได้โดยตรง หรือ ได้อุปกรณ์ประกอบก๊าซเชื้อเพลิงที่มีค่า Heating value สูง ซึ่งมีความเหมาะสมและเป็นไปได้อย่างยิ่งในการนำมาใช้ในอุตสาหกรรมการผลิตทางการเกษตร อย่างไรก็ตาม สำหรับโรงไฟฟ้าขนาดเล็ก เทคโนโลยีแก๊สซิฟิเคชันจะมีความเป็นไปได้ทางเศรษฐศาสตร์มากที่สุด

หลักการดำเนินงานของโรงไฟฟ้าเทคโนโลยีแก๊สซิฟิเคชัน

หลักการของเทคโนโลยีแก๊สซิฟิเคชัน คือ อาศัยปฏิกิริยาอุณหภูมิ ที่ทำการเปลี่ยนเชื้อเพลิงชีวมวลที่เป็นของแข็งไปเป็นแก๊สเชื้อเพลิง ที่มีองค์ประกอบ คือ แก๊สคาร์บอนมอนอกไซด์ (CO) 18-22% แก๊สไฮโดรเจน (H_2) 18-20% และแก๊สมีเทน (CH_4) 1-2% มีค่าความร้อนเฉลี่ย 4.5-5.5 MJ/m³ สามารถนำไปใช้เป็นเชื้อเพลิงทดแทนน้ำมันปิโตรเลียมหรือแก๊สธรรมชาติได้ โดยแก๊สเชื้อเพลิงที่ผลิตได้ เมื่อนำมาผ่านกระบวนการทำความสะอาดอย่างเหนียวและฝุ่น (Tar and dust) และลดอุณหภูมิแล้ว จะสามารถใช้เป็นเชื้อเพลิงให้กับเครื่องยนต์สันดาปภายในที่เป็นต้นกำลังผลิตกระแสไฟฟ้า ซึ่งสามารถใช้ได้กับเชื้อเพลิงเหลวใช้ทางการเกษตร (ชีวมวล) ได้ทุกประเภท อาทิ เศษไม้ ทางและทะเลสาบปาล์ม แกลบ กะลามะพร้าว ชังข้าวโพด เหง้ามันสำปะหลัง ฯลฯ จึงเหมาะสมกับทุกภาคของประเทศไทย

ในกระบวนการแก๊สซิฟิเคชัน สามารถแบ่งโซนการเกิดปฏิกิริยาออกเป็น 4 โซน ดังแสดงในรูปที่ 6 โดยโซนของปฏิกิริยาที่เกิดขึ้นอธิบายได้ดังต่อไปนี้



รูปที่ 6 กระบวนการแก๊สซิฟิเคชัน

เทคโนโลยีแก๊สซิฟิเคชันได้รับการยอมรับว่าเป็นเทคโนโลยีที่มีความเหมาะสมกับชุมชนของประเทศไทย เนื่องจากเป็นเทคโนโลยีที่ง่ายไม่ซับซ้อน เป็นระบบผลิตแก๊สเชื้อเพลิงที่มีความดันต่ำ (Low pressure) ปลอดภัย ไม่มีอันตราย แก๊สเชื้อเพลิงที่ผลิตได้สามารถนำมาใช้ผลิตพลังงานได้โดยตรงโดยส่งเข้าเครื่องยนต์สันดาปภายใน (Internal combustion engine) เพื่อผลิตไฟฟ้า สามารถดูแลรักษาโดยช่างในท้องถิ่น นอกจากนี้เทคโนโลยีแก๊สซิฟิเคชันยังสามารถรองรับวัตถุดิบชีวมวลได้หลากหลายชนิด

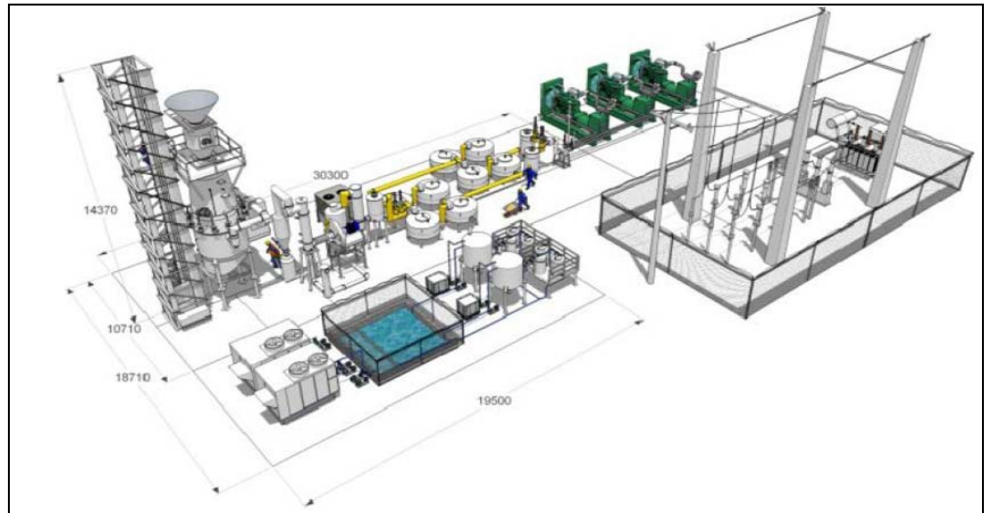
ยิ่งไปกว่านั้นเทคโนโลยีนี้มีจุดดึงดูดที่น่าสนใจอยู่ที่การปล่อยมลพิษสู่สิ่งแวดล้อมมีอัตราที่ต่ำมาก เมื่อเทียบกับเทคโนโลยีการเผาไหม้ตรงที่มักเกิดแก๊สมลพิษจากปล่องเตาเผาในรูปแบบต่างๆ เช่น SO_2 , $ซูด_x$ และสารประกอบอินทรีย์ระเหย (Volatile organic compound) รวมทั้งโลหะหนักต่างๆ ซึ่งการลดมลพิษอากาศดังกล่าว จำเป็นต้องใช้เงินลงทุนสำหรับระบบบำบัดมลพิษอากาศที่เพิ่มสูงขึ้น ในขณะที่เทคโนโลยีแก๊สซิฟิเคชัน ด้วยสถานะที่มีการควบคุมปริมาณออกซิเจนในสัดส่วนที่ต่ำกว่าค่าที่ทำให้เกิดการเผาไหม้ที่สมบูรณ์ (Stoichiometric fuel air ratio) เพื่อให้ได้ผลิตภัณฑ์ซึ่งเป็นแก๊สเผาไหม้ได้ คือ CO , H_2 , CH_4 จึงมีผลให้เหลือออกซิเจนปริมาณน้อยมากที่จะไปทำปฏิกิริยาออกซิเดชันกับธาตุ S และ N จึงเป็นผลให้เกิด SO_2 และ $ซูด_x$ ต่ำ นอกจากนี้ยังพบว่า การนำเทคโนโลยีแก๊สซิฟิเคชันไปใช้กับชีวมวลที่มีโลหะหนักปนเปื้อนสูง (Cr, Mn, Cu, As, Cd และ Hg) โลหะหนักจะคงเหลืออยู่ในรูปกากหรือเถ้าหนัก (Bottom ash) เป็นส่วนใหญ่ภายหลังปฏิกิริยาลิ้นสุดลง

จากข้อดีของเทคโนโลยีการผลิตแก๊สเชื้อเพลิงหรือแก๊สซิฟิเคชัน (Gasification) ดังกล่าวทำให้

พลังงานที่ผลิตได้สามารถนำไปใช้เป็นพลังงานทดแทนสะดวก ลดปัญหาด้านมลพิษสิ่งแวดล้อม มีการลงทุนด้านระบบบำบัดมลพิษน้อยกว่าเมื่อเทียบกับเทคโนโลยีการเผาไหม้ตรง จึงถูกยอมรับว่าเป็นเทคโนโลยีที่เป็นมิตรกับสิ่งแวดล้อม

ส่วนประกอบของระบบโรงไฟฟ้าชีวมวล (Gasification technology)

สำหรับส่วนประกอบของระบบโรงไฟฟ้าชีวมวล (เทคโนโลยีแก๊สซิฟิเคชัน) ชนิด Open Top Downdraft Gasificationมีส่วนประกอบหลัก 3 ส่วนคือ 1) ระบบเตาผลิตแก๊สชีวมวล 2) ระบบทำความสะอาดแก๊ส 3) ระบบผลิตกระแสไฟฟ้า โดยการจัดวางระบบดังแสดงในรูปที่ 7



รูปที่ 7 รูปตัวอย่างกระบวนการของโรงงานผลิตไฟฟ้า Gasification

1) เตาผลิตแก๊สชีวมวล

เตาผลิตแก๊สชีวมวลเป็นชนิด Open top downdraft gasifier ทำจากวัสดุโลหะมวลกลม ด้านบนของเตาประกอบด้วย Hopper feeder รับเชื้อเพลิงชีวมวล และฝาปิด 2 ชั้น ทำหน้าที่ป้องกันไม่ให้อากาศเข้าเตาขณะป้อนเชื้อเพลิงและ Shut down ระบบ ด้านข้างของเตาจะมีทางเข้าของอากาศหลายส่วนเพื่อป้อนอากาศและควบคุมอากาศเข้าสู่เตาสำหรับการเผาไหม้ด้านล่างของเตามีระบบเกลียวลำเลียงขี้เถ้าที่ได้จากการเผาไหม้ออกจากเตา สามารถควบคุมระยะเวลาการลำเลียงขี้เถ้าออกได้

2) ระบบทำความสะอาดแก๊ส

Cyclone collector เป็นอุปกรณ์แยกฝุ่นหรืออนุภาคออกจากแก๊ส ใช้หลักการดักฝุ่นด้วยแรงหนีศูนย์กลางทำให้เกิดแก๊สหมุนวน (Vortex) จากนั้นฝุ่นหรืออนุภาคจะตกลงสู่ด้านล่างของ Cyclone collector ส่วนแก๊สจะหมุนวนอยู่ด้านบนแล้วไหลตามท่อไปสู่ระบบ Water scrubber และ Chiller Heat Exchanger

Water scrubber and Chiller Heat Exchanger เป็นอุปกรณ์ดักฝุ่นหรืออนุภาคออกจากแก๊สโดยใช้ละอองน้ำ ส่วน Chiller Heat Exchanger เป็นอุปกรณ์ดักยางเหนียวและฝุ่นโดยใช้น้ำเย็นซึ่งไอระเหยของยางเหนียวจะกลั่นตัวลงมาพร้อมกับน้ำลงไปสู่ระบบบำบัดน้ำเสีย

ระบบบำบัดน้ำเสีย (Closed-loop wastewater treatment) ระบบบำบัดน้ำเสียที่ใช้เป็นระบบปิด โดยจะหมุนเวียนน้ำที่มาจาก Scrubber แล้วบำบัดโดยใช้การดูดซับด้วยผงถ่าน (Carboon Adsorption) มีส่วนประกอบคือ

Buffer tank เป็นถังเก็บน้ำ/ พักน้ำเสีย โดยน้ำเสียที่มาจาก Water scrubber จะถูกดึงกลับมาที่ถังรวบรวมน้ำเสีย (Water tank A) และจะถูกดึงไปบำบัด ผ่านการบำบัดโดยการกรอง

ด้วยถ่านคาร์บอน (Active carbon) ก่อนจะรวบรวมกลับมายัง (Water tank B) เพื่อนำกลับไปใช้กับระบบทำความสะอาดแก๊สต่อไป

Biomass filter unitทำหน้าที่ดักความชื้น ผุ่นและอนุภาคอื่นๆ โดยใช้ไม้ที่สับแล้วขนาดเล็กเป็นตัวดูดซับ เนื่องจากแก๊สเชื้อเพลิงที่ถูกทำความสะอาดจากระบบ Scrubber นั้นยังมีความชื้นสูง และมีละอองไอน้ำมันดินเหลืออยู่ หน่วยบำบัดนี้จะช่วยยืดอายุการใช้งานของถุงกรองใน Bag filter unit ได้

Bag filter Unitทำหน้าที่ดักฝุ่นหรืออนุภาค และความชื้นครั้งสุดท้ายหลังจากผ่านกระบวนการต่างๆที่กล่าวมาแล้วข้างต้น โดยฝุ่นหรืออนุภาคที่ผ่านเข้ามาจะถูกจับไว้รวมกันเป็นแผ่นของฝุ่นหรืออนุภาคที่ผิวหน้าของถุงกรองซึ่งสามารถกรองอนุภาคที่มีขนาดเล็กมากถึง 0.1 มิลลิเมตร เพื่อให้ได้แก๊สที่สะอาดสามารถนำไปใช้กับเครื่องยนต์สันดาปภายในได้

3) ระบบผลิตกระแสไฟฟ้า

Start-up flareทำหน้าที่ทดสอบการลุกไหม้ของแก๊สเชื้อเพลิงที่ผลิตได้ (Producer gas) และระบายแก๊สออกจากระบบกรณีฉุกเฉิน Start-up flare จะติดตั้งไว้ในระบบก่อนทางเข้าเครื่องยนต์

Engine-generator setเป็นชุดเครื่องยนต์ใช้เชื้อเพลิงแก๊สที่ได้มาจากการเผาไหม้ภายในเตาผลิตแก๊สชีวมวล แล้วผ่านกระบวนการต่างๆเพื่อให้มีความเหมาะสมกับการเป็นเชื้อเพลิง แล้วนำกำลังที่ได้จากเครื่องยนต์ไปขับ Generator เพื่อผลิตกระแสไฟฟ้าออกมา

Control systemประกอบไปด้วยตัวควบคุมการทำงานของเตาผลิตแก๊สชีวมวล (Biomass power plant control) และตัวควบคุมแก๊สชีวมวล (Biomass gas control)

6.3 หลักการทำงานของระบบโรงไฟฟ้าชีวมวล (Gasification technology)

การทำงานของโรงไฟฟ้าชีวมวล Gasification Plant เป็นระบบกึ่งอัตโนมัติ (Semi-automatic) ที่ควบคุมโดย PLC เป็นชุดควบคุมการทำงานหลักโดยมีขั้นตอนการทำงานของระบบอัตโนมัติดังนี้

1) การเริ่มต้นการทำงานของเตาผลิตแก๊สชีวมวล (Gasifier start-up)

ทำการเปิดประตูด้านบนของเตาผลิตแก๊สชีวมวล (Hopper Feeder) รับเชื้อเพลิง และทำการปิดประตูด้านบนของเตาผลิตแก๊สชีวมวล (Hopper Feeder) เมื่อเชื้อเพลิงเต็มแล้วซึ่งทำหน้าที่ป้องกันการไหลเข้าออกของอากาศในช่วงที่รันระบบและดับเตาผลิตแก๊สชีวมวล การลำเลียงและการป้อนเชื้อเพลิงสามารถทำได้โดยใช้กระพ้อลำเลียงขนถ่ายเชื้อเพลิง ควบคุมด้วยระบบอัตโนมัติตามช่วงเวลา สัมพันธ์กับการตั้งซีเถ้าออกจากเตาเผา (Reactor) มีการติดตั้ง Level Switch ในช่องเติมเชื้อเพลิงของเตาเผา เพื่อวัดระดับของเชื้อเพลิงชีวมวลภายในเตาเผา และจะเริ่มการทำงานเมื่อเชื้อเพลิงลดลงถึงระดับที่ตั้งไว้

- การตั้งซีเถ้าออกจากเตาจะใช้ประตู 2 ชั้นลำเลียงออกโดยจะมีวาล์วใบมีด (knife gate valve) 2 ตัว ปิด-เปิดตามช่วงเวลาที่กำหนดไว้ในซึ่งการทำงานจะเริ่มรอบใหม่ที่กำหนด นอกจากนี้ระบบยังได้ติดตั้งเซ็นเซอร์ตรวจวัดความดันบริเวณช่องออกก๊าซของเตาเผา มอเตอร์กวาดถ่านทำงานกรณีพบว่าระบบมีความดันสูงขึ้น

- การควบคุมอากาศในเตาเผาจะใช้พัดลม (FD Fan) จะควบคุมอัตราการการทำงานของระบบให้สัมพันธ์กับปริมาณเชื้อเพลิงที่ป้อนและปริมาณก๊าซเชื้อเพลิงที่ต้องการ โดยจะปิดการทำงานของพัดลม เมื่อเตาเผาหยุดทำงาน

	<p>- ระบบน้ำหมุนเวียน (Scrubber water, Chiller Heat exchanger, Water sealed, จะควบคุมอัตโนมัติมีการตั้งค่าอุณหภูมิ น้ำเย็นใน Chiller integral control panel อย่างไรก็ตามยังสามารถควบคุมด้วยแรงงานคนได้ ในกรณีที่ต้องการ</p> <p>2) การเดินเครื่องผลิตกระแสไฟฟ้า (Start Engine-generator Set)</p> <p>- เดินเครื่องยนต์แก๊ส (Gas – engine generator set) ทำการเปิด Flare valve ที่ 25 องศา และเปิด Engine valve ที่ 75 องศา สตาร์ทเครื่องยนต์ ทำการปิด Flare valve และเปิด Engine valve ที่ 90 องศา เพื่อให้แก๊สชีวมวลไหลเข้าสู่เครื่องยนต์ ควบคุมความดันทางเข้าของแก๊สชีวมวลให้อยู่ในช่วง 1.5-2.0 kPa</p> <p>3) การหยุดการทำงานของเตาผลิตแก๊สชีวมวล (Gasifier Shut Down)</p> <p>- ทำการปิดช่องทางเข้าของอากาศรอบตัวเตาผลิตแก๊สชีวมวลเพื่อไม่ให้อากาศไหลเข้าสู่ภายในของตัวเตาผลิตแก๊สชีวมวลดังแสดงใน และกดปิดสวิตช์ควบคุมระบบ ทั้ง Biomass power plant control และ Biomass gas control เพื่อให้หยุดการทำงานของโรงไฟฟ้าชีวมวลสุดท้ายปิดประตูวาล์วใบมีด (knife gate valve) ด้านบนของเตาผลิตแก๊สชีวมวลเพื่อทำหน้าที่ป้องกันการไหลเข้าออกของอากาศในช่วงที่ดับเตาผลิตแก๊สชีวมวล</p> <p>- เมื่อโรงไฟฟ้าต้องหยุดการทำงานแบบฉุกเฉิน PLC จะสั่งให้ใช้ระบบฉุกเฉินอีกระบบหนึ่ง ตามขั้นตอนดังนี้</p> <table border="0" style="width: 100%;"> <tr> <td style="width: 50%;">1) สั่งหยุดการทำงานของมอเตอร์ลำเลียงเชื้อเพลิง</td> <td style="width: 50%;">7) ปิดวาล์วก๊าซทางเข้าสู่ Gas Engine</td> </tr> <tr> <td>2) สั่งหยุดการทำงานของมอเตอร์กวาดถ่าน</td> <td>8) เปิดวาล์วไล่ก๊าซทิ้ง Flair Line Gas valve</td> </tr> <tr> <td>3) ปิดช่องทางเข้าของอากาศรอบตัวเตา</td> <td>9) ปิดฝาเตาเผา</td> </tr> <tr> <td>4) หยุดการทำงานของพัดลมดูดอากาศ</td> <td>10) ปิดปั๊มของระบบบำบัดน้ำเสีย</td> </tr> <tr> <td>5) เริ่มต้นการทำงานของระบบไล่เชื้อแก๊สออก</td> <td>11) หยุดการทำงานของปั๊มทุกตัว</td> </tr> <tr> <td>6) หยุดการทำงานของปั๊มน้ำหล่อเย็นของระบบไล่ถ่าน</td> <td>12) หยุดการทำงานของระบบ Chiller</td> </tr> </table>	1) สั่งหยุดการทำงานของมอเตอร์ลำเลียงเชื้อเพลิง	7) ปิดวาล์วก๊าซทางเข้าสู่ Gas Engine	2) สั่งหยุดการทำงานของมอเตอร์กวาดถ่าน	8) เปิดวาล์วไล่ก๊าซทิ้ง Flair Line Gas valve	3) ปิดช่องทางเข้าของอากาศรอบตัวเตา	9) ปิดฝาเตาเผา	4) หยุดการทำงานของพัดลมดูดอากาศ	10) ปิดปั๊มของระบบบำบัดน้ำเสีย	5) เริ่มต้นการทำงานของระบบไล่เชื้อแก๊สออก	11) หยุดการทำงานของปั๊มทุกตัว	6) หยุดการทำงานของปั๊มน้ำหล่อเย็นของระบบไล่ถ่าน	12) หยุดการทำงานของระบบ Chiller
1) สั่งหยุดการทำงานของมอเตอร์ลำเลียงเชื้อเพลิง	7) ปิดวาล์วก๊าซทางเข้าสู่ Gas Engine												
2) สั่งหยุดการทำงานของมอเตอร์กวาดถ่าน	8) เปิดวาล์วไล่ก๊าซทิ้ง Flair Line Gas valve												
3) ปิดช่องทางเข้าของอากาศรอบตัวเตา	9) ปิดฝาเตาเผา												
4) หยุดการทำงานของพัดลมดูดอากาศ	10) ปิดปั๊มของระบบบำบัดน้ำเสีย												
5) เริ่มต้นการทำงานของระบบไล่เชื้อแก๊สออก	11) หยุดการทำงานของปั๊มทุกตัว												
6) หยุดการทำงานของปั๊มน้ำหล่อเย็นของระบบไล่ถ่าน	12) หยุดการทำงานของระบบ Chiller												
7. หน่วยงานดำเนินงาน	มหาวิทยาลัยราชภัฏสุราษฎร์ธานี												
8. ระยะเวลาในการดำเนินงาน	360 วัน												
9. งบประมาณ	<p>งบประมาณ ทั้งหมด 41,450,000.00 บาท (สี่สิบเอ็ดล้านสี่แสนห้าหมื่นบาทถ้วน)</p> <table border="1" style="width: 100%; border-collapse: collapse;"> <thead> <tr> <th style="width: 10%;">ลำดับ</th> <th style="width: 60%;">หมวดค่าใช้จ่าย</th> <th style="width: 30%;">จำนวนเงิน</th> </tr> </thead> <tbody> <tr> <td style="text-align: center;">1</td> <td>ก่อสร้างระบบผลิตไฟฟ้า</td> <td style="text-align: right;">39,500,000</td> </tr> <tr> <td></td> <td>ระบบคัดแยกและเตรียมเชื้อเพลิง</td> <td style="text-align: right;">8,660,000</td> </tr> <tr> <td></td> <td>ระบบผลิตแก๊สเชื้อเพลิงสังเคราะห์</td> <td style="text-align: right;">6,550,000</td> </tr> </tbody> </table>	ลำดับ	หมวดค่าใช้จ่าย	จำนวนเงิน	1	ก่อสร้างระบบผลิตไฟฟ้า	39,500,000		ระบบคัดแยกและเตรียมเชื้อเพลิง	8,660,000		ระบบผลิตแก๊สเชื้อเพลิงสังเคราะห์	6,550,000
ลำดับ	หมวดค่าใช้จ่าย	จำนวนเงิน											
1	ก่อสร้างระบบผลิตไฟฟ้า	39,500,000											
	ระบบคัดแยกและเตรียมเชื้อเพลิง	8,660,000											
	ระบบผลิตแก๊สเชื้อเพลิงสังเคราะห์	6,550,000											

		ระบบทำความสะอาดแก๊สเชื้อเพลิงสังเคราะห์ (Syngas Cleaning System)	4,100,000
		ระบบบำบัดน้ำเสีย (Water Treatment System)	819,000
		เครื่องมือวัดและอุปกรณ์อื่นๆ	2,050,000
		ระบบผลิตไฟฟ้าและควบคุม	12,285,000
		ระบบโครงสร้างและอาคาร	3,276,000
		ค่าบริหารงานก่อสร้าง	1,760,000
	2	เชื่อมต่อระบบไฟฟ้าภายในหน่วยงาน	1,950,000
		รวมเป็นเงิน	41,450,000
10. ผลผลิต (output)	<p>ระบุผลผลิตของโครงการ</p> <p>มหาวิทยาลัยราชภัฏสุราษฎร์ธานี เป็นมหาวิทยาลัยที่ต้งขึ้นตามพระราชบัญญัติมหาวิทยาลัยราชภัฏ พ.ศ. 2547 ซึ่งประกาศใช้เมื่อวันที่ 15 มิถุนายน 2547 ปัจจุบันมหาวิทยาลัยฯ เปิดสอนในระดับปริญญาตรี และปริญญาโท ปริญญาเอก เพื่อให้ผู้สนใจเลือกศึกษาในสาขาที่ตรงกับคุณสมบัติและความต้องการของแต่ละคน มหาวิทยาลัยราชภัฏสุราษฎร์ธานี เป็นมหาวิทยาลัยที่มีพัฒนามายาวนานในยุคเริ่มต้นมหาวิทยาลัยราชภัฏสุราษฎร์ธานี มีชื่อว่า "วิทยาลัยครูสุราษฎร์ธานี" ซึ่งก่อตั้งในปี พ.ศ. 2516 และได้เปิดสอนในสาขาด้านครุศาสตร์ในรุ่นแรกเมื่อปี พ.ศ.2519 ต่อมาเมื่อปี พ.ศ. 2527 พระราชบัญญัติวิทยาลัยครู (ฉบับที่ 2) พ.ศ. 2527 ได้กำหนดให้วิทยาลัยครูสามารถจัดการศึกษาสาขาวิชาอื่นนอกเหนือจากการจัดการ ศึกษาสาขาครุศาสตร์ได้</p> <p>จากจุดเริ่มต้นนี้ มหาวิทยาลัยราชภัฏสุราษฎร์ธานี ได้พัฒนาความร่วมมือกับมหาวิทยาลัยราชภัฏในกลุ่มภาคใต้ เพื่อสร้างความเข้มแข็งทางวิชาการ มีการเปิดสอนในสาขาวิชาต่างๆ มาตามลำดับ มีการทำความร่วมมือกับต่างประเทศเพื่อพัฒนาอาจารย์ทางด้านวิทยาศาสตร์และคอมพิวเตอร์ การเปลี่ยนแปลงที่เกิดขึ้นจากพระราชบัญญัติส่งผลต่อการเปลี่ยนแปลงทางด้านการบริหารและพัฒนาด้านกายภาพในมหาวิทยาลัยราชภัฏสุราษฎร์ธานี เป็นอย่างมากเมื่อมีการประกาศใช้พระราชบัญญัติสถาบันราชภัฏ พ.ศ. 2538 ส่งผลให้นโยบายการจัดการศึกษาพัฒนาไปอย่างกว้างขวาง มีการเปิดรับนักศึกษาในสาขาวิชาต่างๆ เพิ่มอีกหลายสาขา</p> <p>จากการพัฒนาด้านกฎหมายการศึกษาและแรงผลักดันด้านปัจจัยต่างๆ รอบด้านส่งผลให้มหาวิทยาลัยราชภัฏสุราษฎร์ธานีเติบโตอย่างต่อเนื่องทำให้ส่งผลกระทบต่อมาอีกหลายๆด้านที่ชัดเจนที่สุดคือการใช้พลังงานไฟฟ้าภายในมหาวิทยาลัยฯ ที่สูงขึ้นตามมาปัจจุบันเฉลี่ยที่ 25-30 ล้านบาทต่อปี นอกจากนี้สิ่งทีตามมาก็คือเกิดขยะมูลฝอย(Domestic Waste) เพิ่มขึ้นอย่างต่อเนื่องเฉลี่ยปัจจุบันมีปริมาณไม่น้อยกว่า 600 ตัน/เดือนรวมกับเศษไม้และใบไม้ภายในมหาวิทยาลัยฯ อีก 3 ตัน/เดือน</p> <p>จากการเปลี่ยนแปลงการใช้พลังงานไฟฟ้าที่สูงขึ้นอย่างต่อเนื่องเป็นลำดับมหาวิทยาลัยราชภัฏสุราษฎร์ธานี จึงมีแนวคิดที่จะนำเศษวัสดุเหลือใช้ภายในมหาวิทยาลัยฯ ประกอบด้วยเศษขยะมูลฝอยและเศษชีวมวลมาเป็นวัตถุดิบในการผลิตไฟฟ้าเพื่อลดค่าใช้จ่ายทางด้านพลังงานให้กับมหาวิทยาลัยฯ ดังนั้น มหาวิทยาลัยราชภัฏสุราษฎร์ธานีมีแนวคิดที่จะดำเนินโครงการ "สถานีผลิตไฟฟ้าจากขยะและเศษวัสดุเหลือใช้ภายในมหาวิทยาลัยฯ" โดยมุ่งเน้นทำการคัดแยกขยะที่มีศักยภาพในการผลิตไฟฟ้า นำมาผสมกับเศษไม้และใบไม้ที่เป็นเชื้อเพลิงชีวมวลเป็นวัตถุดิบพร้อมทำการย่อยให้มีขนาดเล็กและทำการลดความชื้นก่อนที่จะป้อนเข้าสู่เตาผลิตไฟฟ้าระบบ Gasification ซึ่งนอกจากจะเป็นการดำเนินการที่สอดคล้องกับแผนการพัฒนาพลังงานทดแทนและพลังงานทางเลือก 25% ใน 10 ปี (พ.ศ. 2555 - 2564) (Alternative Energy Development Plan: AEDP 2012 -</p>		

	<p>2021) ของกระทรวงพลังงานให้สามารถใช้พลังงานทดแทนและพลังงานทางเลือกเพิ่มเป็น 25% ตามเป้าหมายที่วางไว้ในปี 2555-2564 และตามที่นโยบาย พลังงานที่อยู่ในคำแถลงนโยบายของรัฐบาลที่ พลเอก ประยุทธ์ จันทร์โอชา นายกรัฐมนตรี ได้แถลงต่อสภานิติบัญญัติแห่งชาติ เมื่อวันที่ 12 กันยายน 2557 แล้ว ยังเป็นการลดปัญหาด้านสิ่งแวดล้อมที่เกิดขึ้นจากการจัดการแบบไม่ถูกวิธี</p>
<p>11. ผลที่คาดว่าจะได้รับ (Outcome)</p>	<ol style="list-style-type: none"> 1. สถานีผลิตไฟฟ้าขนาดกำลังการผลิตติดตั้ง 200 kW 2. มีการใช้ขยะและเศษชีวมวลประเภทเศษไม้ ใบไม้ อย่างคุ้มค่า 3. เป็นสถาบันศึกษาที่สร้างต้นแบบและนำร่องโครงการสถานีผลิตไฟฟ้าจากขยะและเศษวัสดุชีวมวลเหลือใช้ภายในมหาวิทยาลัยฯ ในท้องถิ่นภาคใต้ในหน่วยราชการ และช่วยผลักดันให้แผนยุทธศาสตร์ด้านการบริหารจัดการและการใช้ประโยชน์ทรัพยากรธรรมชาติและสิ่งแวดล้อมในปัจจุบันให้เป็นไปอย่างยั่งยืน 4. มีสถานที่สำหรับการเรียนรู้จริงด้านพลังงานทดแทนและการอนุรักษ์พลังงานให้กับนักศึกษา ตลอดจนบุคคลทั่วไปที่มีความสนใจ 5. ทำให้สัดส่วนการใช้พลังงานทดแทนของประเทศเพิ่มขึ้น 6. เกิดแนวทางการขับเคลื่อนการผลิตพลังงานทดแทนจากชีวมวลเป็นไปตามแผนพัฒนาพลังงานทดแทนและพลังงานทางเลือก 25% ใน 10 ปี (AEDP) ของกระทรวงพลังงาน

การจัดทำแบบสรุปโครงการแบบย่อ (Project Brief) ของทุกโครงการภายใต้งบประมาณของจังหวัด
แบบสรุปโครงการแบบย่อ (Project Brief)
ประเด็นการพัฒนาจังหวัด/กลุ่มจังหวัด การสร้างฐานทรัพยากรธรรมชาติที่มั่นคงและมี
สภาพแวดล้อมที่เหมาะสม
แผนงาน ส่งเสริมการมีส่วนร่วมในการบริหารจัดการทรัพยากรธรรมชาติให้มีประสิทธิภาพ

หัวข้อ	รายละเอียด
๑. ชื่อโครงการ	โครงการฟื้นฟูทรัพยากรทางทะเลและชายฝั่งจังหวัดสุราษฎร์ธานีโดยใช้ระบบประมง
๒. ความสำคัญของโครงการ หลักการและเหตุผล	<p>(๒.๑) หลักการและเหตุผล</p> <p>(๒.๑.๑) ที่มา : พื้นที่ชายฝั่งทะเลนับเป็นฐานเศรษฐกิจที่สำคัญของประเทศ เนื่องจากเป็นแหล่งทรัพยากรธรรมชาติ ระบบนิเวศทางทะเลและชายฝั่งที่ค่อนข้างอุดมสมบูรณ์ ได้แก่ แนวปะการัง แหล่งหญ้าทะเล ระบบนิเวศชายฝั่งทะเล ป่าชายเลน ซึ่งมีความสำคัญต่อระบบนิเวศความหลากหลายทางชีวภาพ เป็นแหล่งที่อยู่อาศัย หลบภัย เพาะพันธุ์ วางไข่ และเลี้ยงตัวอ่อนของสัตว์น้ำนานาชนิด มีความสำคัญทางด้านเศรษฐกิจ เป็นแหล่งประกอบอาชีพและที่มาของรายได้ แหล่งจับสัตว์น้ำ แหล่งอาหารที่มีความสำคัญต่อวิถีชีวิตความเป็นอยู่ของประชาชนในพื้นที่ โดยเฉพาะประชาชนที่ประกอบอาชีพประมงพื้นบ้านซึ่งเป็นคนส่วนใหญ่ในพื้นที่ ในปัจจุบัน การจัดการทรัพยากรทางทะเลและชายฝั่งต้องมุ่งเน้นให้ภาคประชาชนและภาคีต่างๆ มีส่วนร่วมในการดูแลรักษาและร่วมจัดกิจกรรมมากขึ้นเพื่อเกิดประโยชน์สูงสุดและบนฐานความยั่งยืน</p> <p>(๒.๑.๒) สภาพปัญหา / ความต้องการ : สืบเนื่องจากสภาพประชากรเพิ่มจำนวนมากขึ้น การใช้ประโยชน์จากทรัพยากรเพิ่มมากขึ้น การผลิตจากธรรมชาติ เช่น การจับสัตว์น้ำเกินอัตราการผลิตจากธรรมชาติ ใช้เครื่องมือจับสัตว์น้ำประเภททำลายล้าง การจับจองพื้นที่ทะเลเป็นคอกหอย ส่งผลกระทบชุมชนชายฝั่ง รวมทั้งการใช้ประโยชน์จากทรัพยากรทางทะเลและชายฝั่งเป็นไปอย่างไม่ถูกต้องและขาดจิตสำนึก ซึ่งส่งผลให้ทรัพยากรทางทะเลและชายฝั่งของประเทศเสื่อมโทรมลง จึงมีแนวคิดที่จะสร้างอาสาสมัครที่มีความรู้ ความสามารถปฏิบัติงานได้น้ำได้ เพื่อช่วยเหลือการปฏิบัติงานของเจ้าหน้าที่ อีกทั้งยังให้อาสาสมัครเหล่านี้ได้เล็งเห็นทรัพยากรทางทะเลที่สวยงามด้วย</p> <p>(๒.๑.๓) ความเร่งด่วน : การแก้ไขปัญหาในพื้นที่รูปแบบภูมิปัญญาดั้งเดิมของชุมชนประมงพื้นบ้าน เป็นแนวทางหนึ่ง ที่จะช่วยฟื้นฟูทรัพยากรทางทะเลและชายฝั่ง โดยเป็นแหล่งอนุบาลสัตว์น้ำวัยอ่อน เป็นฐานทรัพยากรสัตว์น้ำใกล้ฝั่งให้กับตนเอง เป็นเครื่องหล่อให้สัตว์น้ำเข้ามารวมตัวกันเพื่อทำการประมง และเป็นการช่วยประหยัดพลังงานเชื้อเพลิง ไม่ต้องนำเรือประมงออกไปทำการประมงในระยะที่ไกลออกไป ลักษณะของการสร้างบ้านปลาและจัดทำป่า-เลชุมชน ปัจจุบันจะใช้วัสดุ ซึ่งเป็นมิตรกับสิ่งแวดล้อมไม่ก่อให้เกิดผลกระทบต่อระบบนิเวศทางทะเล เช่น ไม้ไผ่ ท่อซีเมนต์ ซึ่งสามารถดึงดูดสัตว์น้ำให้เข้ามาอยู่อาศัยได้อย่างรวดเร็ว ผสมผสานกับการจัดหาสัตว์น้ำบางชนิดที่ชุมชนต้องการมาปล่อยเพิ่มเติมใน</p>

	<p>พื้นที่ และการจัดการอย่างเป็นระบบเพื่อให้เกิดผลสัมฤทธิ์ในทางปฏิบัติ เพื่อก่อให้เกิดความสมบูรณ์ของทรัพยากรและเป็นการสร้างเสริมการมีส่วนร่วมให้แก่ชุมชน เพื่อให้ชุมชนมีกิจกรรมระหว่างดำเนินงานและเป็นการสร้างงานเพื่อใช้ในการปลูกตามแนวเขตหรือพื้นที่ที่มีความต้องการปลูกป่าชายเลน เพื่อคืนความสมบูรณ์ของทรัพยากรป่าชายเลน การเสริมสร้างให้สมาชิกในชุมชนและเจ้าหน้าที่ของรัฐได้ทำกิจกรรมร่วมกัน และเป็นการปลูกฝังจิตสำนึกให้ตระหนักถึงความสำคัญของการอนุรักษ์และฟื้นฟูทรัพยากรทางทะเลและชายฝั่งโดยระบบประชารัฐ ให้คงความอุดมสมบูรณ์สร้างอาชีพและเพิ่มรายได้ให้แก่ครอบครัวซึ่งจะเป็นแนวทางในการใช้ประโยชน์ได้อย่างยั่งยืน</p>
<p>๓. วัตถุประสงค์ของโครงการ</p>	<ol style="list-style-type: none"> ๑. เพื่อจัดทำป่า-เลชุมชนเพื่อเพิ่มรายได้แก่ประมงชายฝั่ง ๒. เพื่อจัดทำแปลงเพาะพันธุ์ปูแสมโดยวิธีเลียนแบบธรรมชาติ ๓. เพื่อเพิ่มจำนวนและคืนความสมบูรณ์ของทรัพยากรป่าชายเลน ๔. เพื่อสร้างจิตสำนึกชุมชนชายฝั่ง ลดปริมาณขยะชายฝั่งทะเลและรวมกลุ่มในการบริหารจัดการทรัพยากรให้เกิดประสิทธิภาพสูงสุด ๕. เพื่อเพิ่มจำนวนนักค้ำน้ำอาสาสมัครในพื้นที่ สำหรับช่วยเหลือการปฏิบัติงานของเจ้าหน้าที่ในการดำเนินงานอนุรักษ์และฟื้นฟูทรัพยากร และช่วยเหลือชุมชนในพื้นที่ตนเอง ๖. เพื่อป้องกันดูแลความปลอดภัยของนักท่องเที่ยวและประชาชนจากแมงกะพรุนพิษ ๗. เพื่อการปกป้องและสร้างแหล่งอาหาร เพื่อรักษาวิถีชีวิตของชาวประมงชายฝั่ง ๘. เพื่อเร่งรัดการบรรเทาความเดือดร้อนของประชาชนที่ได้รับผลกระทบจากปัญหาการกัดเซาะชายฝั่งโดยวิธีการปักไม้ไผ่ โดยเน้นการมีส่วนร่วมของประชาชน ชุมชนและท้องถิ่นชายฝั่งโดยวิธีการปักไม้ไผ่ โดยเน้นการมีส่วนร่วมของประชาชน ชุมชนและท้องถิ่น
<p>๔. ตัวชี้วัดและค่าเป้าหมาย</p>	<p>ตัวชี้วัดเชิงปริมาณ :</p> <ol style="list-style-type: none"> ๑. พื้นที่ทางทะเลได้รับการจัดการให้เป็นป่า-เลชุมชน จำนวน ๑,๐๐๐ ไร่ ๒. เพื่อจัดทำแปลงเพาะพันธุ์ปูแสมโดยวิธีเลียนแบบธรรมชาติ จำนวน ๑๐ แปลง ๓. พื้นที่ทางทะเลและชายฝั่งในท้องที่ จังหวัดสุราษฎร์ธานี เพาะซำกล้าไม้ จำนวน ๒๐๐,๐๐๐ กล้า ๔. เพื่อสร้างจิตสำนึกชุมชนชายฝั่ง ลดปริมาณขยะชายฝั่งทะเลป่าชายเลนและรวมกลุ่มในการบริหารจัดการทรัพยากรให้เกิดประสิทธิภาพสูงสุด พื้นที่จังหวัดสุราษฎร์ธานี กิจกรรมจัดเก็บขยะชายฝั่งทะเลและป่าชายเลนจำนวน ๑๒ ครั้ง ในทะเล ๕ ครั้ง ๕. เพื่อสร้างนักค้ำน้ำอาสาสมัครในพื้นที่ จำนวน ๔๐ คน ๖. พื้นที่เสี่ยงจากแมงกะพรุนพิษ ตายายป้องกันแมงกะพรุนพิษ ไม่น้อยกว่า ๘๐๐ เมตร ๗. พื้นที่ทางทะเลและชายฝั่งในท้องที่ จังหวัดสุราษฎร์ธานี สร้างบ้านปลาแบบภูมิปัญญาชาวบ้าน จำนวน ๗๕ จุด ๘. พื้นที่วิกฤตที่เป็นหาดเลนได้รับการบรรเทาปัญหาการกัดเซาะชายฝั่งโดยวิธีการปักไม้ไผ่ ๑,๐๐๐ เมตร (ระยะทางของแนวไม้ไผ่) <p>ตัวชี้วัดเชิงคุณภาพ : ประชาชนในพื้นที่เข้ามามีส่วนร่วม และร้อยละของความพึงพอใจของผู้ที่เข้าร่วมโครงการ/กิจกรรมไม่น้อยกว่า ๘๐ %</p>

<p>๕. พื้นที่เป้าหมาย</p>	<p>พื้นที่ชายฝั่งและเขตพื้นที่ทะเลจังหวัดสุราษฎร์ธานี ๔ อำเภอ ได้แก่ อำเภอท่าชนะ อำเภอไชยา อำเภอท่าฉาง อำเภอพุนพิน อำเภอเมือง อำเภอกาญจนดิษฐ์ อำเภอดอนสัก อำเภอเกาะสมุย อำเภอเกาะพะงัน</p>
<p>๖. กิจกรรมหลัก</p>	<p>ระบุแนวทางและวิธีการดำเนินงานที่เป็นกิจกรรมหลักที่ส่งผลให้โครงการบรรลุวัตถุประสงค์</p>
<p>๖.๑ กิจกรรมหลักที่ ๑ กิจกรรมการจัดทำป่า-เลชุมชนเพื่อเพิ่มรายได้แก่ชุมชนชายฝั่ง งบประมาณ ๑๐,๐๐๐,๐๐๐ บาท ผู้รับผิดชอบ ผู้อำนวยการสำนักงานทะเลและชายฝั่งที่ ๔ ผู้อำนวยการส่วนส่งเสริมการมีส่วนร่วม สบทช.๔ หน่วยงานที่เกี่ยวข้อง สถานีพัฒนาทรัพยากรป่าชายเลนที่ ๑๓, ๑๔ ส่วนส่งเสริมการมีส่วนร่วม สบทช.๔</p>	<p>การจัดทำป่า-เลชุมชน เพื่อเพิ่มรายได้แก่ชุมชนชายฝั่ง พื้นที่ ๑,๐๐๐ ไร่</p> <p>๑.๑ กำหนดเขตป่า-เล ชุมชน โดยเชิญหน่วยงานที่เกี่ยวข้อง เช่น สถานีพัฒนาทรัพยากรป่าชายเลน สภาองค์กรชุมชน กลุ่มประมงชายฝั่ง ผู้นำองค์กรปกครองส่วนท้องถิ่นเพื่อปรึกษาหารือและลงพื้นที่ กำหนดแนวป่า-เลชุมชน ที่เหมาะสมกับสภาพหาดเลน</p> <p>๑.๒ พื้นฟูป่าชายเลนบริเวณเลนงอกใหม่ โดยวิธีเลียนแบบธรรมชาติและปลูกเสริมฯ เพื่อเพิ่มความหลากหลายทางชีวภาพ ในเทศกาลวันสำคัญต่างๆ อย่างต่อเนื่อง</p> <p>๑.๓ ปลอ่ยพันธุ์สัตว์น้ำต่างๆ ที่เป็นสัตว์ประจำถิ่นและหากินในบริเวณที่เป็นป่าชายเลน เช่น ลูก หอยแครง</p> <p>๑.๔ จัดเวทีประชาคม เพื่อกำหนดกติกาในการรักษาและใช้ประโยชน์จากป่า-เล ชุมชน</p>
<p>๖.๒ กิจกรรมหลักที่ ๒ กิจกรรมจัดทำแปลงเพาะพันธุ์ปูแสมโดยวิธีเลียนแบบธรรมชาติ งบประมาณ ๑,๐๐๐,๐๐๐ บาท ผู้รับผิดชอบ ผู้อำนวยการสำนักงานทรัพยากรทางทะเลและชายฝั่งที่ ๔ ผู้อำนวยการส่วนส่งเสริมการมีส่วนร่วม สบทช.๔ หน่วยงานที่เกี่ยวข้อง สถานีพัฒนาทรัพยากรป่าชายเลนที่ ๑๓, ๑๔ ส่วนส่งเสริมการมีส่วนร่วม สบทช.๔</p>	<p>กิจกรรมจัดทำแปลงเพาะพันธุ์ปูแสมโดยวิธีเลียนแบบธรรมชาติ จำนวน ๑๐ แปลง</p> <p>๑. สำรวจพื้นที่ความต้องการชุมชน แผนที่พิกัด</p> <p>๒. การดำเนินงาน</p> <p>๒.๑ แผ้วถาง วัชพืช ลิดกิ่งเพื่อเปิดแสง</p> <p>๒.๒ ปักหมยแนวเขตกันด้วยวนตาถี่โดยรอบ เนื้อที่ ๕ ไร่ ต่อแปลง</p> <p>๒.๓ จัดหาพ่อ แม่พันธุ์มาปล่อย</p> <p>๒.๔ จัดทำป้ายประชาสัมพันธ์ โครงการป้ายหมายแนวเขต</p> <p>การดำเนินงานร่วมกันระหว่างสำนักงานบริหารจัดการทรัพยากรทางทะเลและชายฝั่งที่ ๕ กับผู้รับจ้าง/สถาบันการศึกษา/บริษัทที่ปรึกษา และราษฎร/ชุมชนในพื้นที่เป้าหมาย</p> <p>๓ วางแผนงาน กฎกติกา โดยชุมชนมีส่วนร่วม</p> <p>๔ การติดตามและประเมินผลความพึงพอใจของประชาชน</p>
<p>๖.๓ กิจกรรมหลักที่ ๓ กิจกรรมงานเพาะชำกล้าไม้ป่าชายเลนเพื่อสนับสนุนชุมชนชายฝั่ง งบประมาณ ๕๕๐,๐๐๐ บาท ผู้รับผิดชอบ ผู้อำนวยการสำนักงานบริหารจัดการทรัพยากรทางทะเลและชายฝั่งที่ ๔ ผู้อำนวยการส่วนส่งเสริมการมีส่วนร่วม สบทช.๔ หน่วยงานที่เกี่ยวข้อง สถานีพัฒนาทรัพยากรป่าชายเลนที่ ๑๓, ๑๔ ส่วนส่งเสริมการมีส่วนร่วม สบทช.๔</p>	<p>กิจกรรมงานเพาะชำกล้าไม้ป่าชายเลนเพื่อสนับสนุนชุมชนชายฝั่ง จำนวน ๒๐๐,๐๐๐ กล้า</p> <p>๑. ชั้นเตรียมการ</p> <p>๑.๑ จัดเตรียมปรับพื้นที่ จัดเตรียมแปลงเพาะชำ</p> <p>๑.๒ เตรียมดิน กรอกถุ และจัดเรียงแถว</p> <p>๑.๓ จัดหาเมล็ด เพาะเมล็ด และปักชำกล้าไม้</p> <p>๒. ชั้นปฏิบัติงานดูแลบำรุงรักษากล้าไม้</p>
<p>๖.๔ กิจกรรมหลักที่ ๔ กิจกรรมจัดการสิ่งแวดล้อมเก็บขยะชายฝั่งทะเลป่าชายเลน และในทะเล งบประมาณ ๒,๕๕๐,๐๐๐ บาท ผู้รับผิดชอบ ผู้อำนวยการสำนักงานทรัพยากรทางทะเลและชายฝั่งที่ ๔</p>	<p>กิจกรรมจัดการสิ่งแวดล้อมเก็บขยะชายฝั่งทะเลป่าชายเลนและในทะเล จำนวน ๑๗ ครั้ง</p> <p>๑. วางแผนการปฏิบัติงานนำเสนอผู้บังคับบัญชา เพื่อขออนุมัติดำเนินการตามระเบียบ</p> <p>๒. เตรียมการประสานงาน อาสาสมัคร ประชาชน และผู้ที่เกี่ยวข้องในการทำกิจกรรม</p>

<p>ผู้อำนวยการส่วนส่งเสริมการมีส่วนร่วม สบทช.๔ หน่วยงานที่เกี่ยวข้อง</p> <p>สถานีพัฒนาทรัพยากรป่าชายเลนที่ ๑๓, ๑๔ ส่วนส่งเสริมการมีส่วนร่วม สบทช.๔</p>	<p>๓. จัดเตรียมเอกสาร ประสานสถานที่ และวัสดุอุปกรณ์ที่ต้องใช้ในการทำกิจกรรม</p> <p>๔. ดำเนินกิจกรรมเก็บขยะทะเลโดยนักเรียนนักศึกษา อาสาสมัครประชาชน ครั้งละ ๑๐๐ คน จำนวน ๑๒ ครั้ง ดำเนินกิจกรรมจัดเก็บขยะในทะเล ครั้งละ ๓๐ คน จำนวน ๕ ครั้ง</p> <p>๕. จัดทำรายงานสรุปผลการปฏิบัติงาน</p>
<p>๖.๕ กิจกรรมหลักที่ ๕</p> <p>กิจกรรมอบรมให้ความรู้สร้างนักดำน้ำอาสาสมัคร งบประมาณ ๗๐๐,๐๐๐ บาท</p> <p>ผู้รับผิดชอบ</p> <p>ผู้อำนวยการสำนักงานทรัพยากรทางทะเลและชายฝั่งที่ ๔</p> <p>ผู้อำนวยการส่วนส่งเสริมการมีส่วนร่วม สบทช.๔ หน่วยงานที่เกี่ยวข้อง</p> <p>สถานีพัฒนาทรัพยากรป่าชายเลนที่ ๑๓, ๑๔ ส่วนส่งเสริมการมีส่วนร่วม สบทช.๔</p>	<p>กิจกรรมอบรมให้ความรู้สร้างนักดำน้ำอาสาสมัคร จำนวน ๒ รุ่น</p> <p>๑ คัดเลือกอาสาสมัคร ประชาชน และเจ้าหน้าที่ของหน่วยงานภายนอกที่ปฏิบัติงานร่วมกับเจ้าหน้าที่ในพื้นที่ต่างๆ ที่มีความสนใจ สมารถใจ และมีคุณสมบัติพร้อมที่เข้ารับการฝึกอบรมได้</p> <p>๒ จัดทำแผน กำหนดหลักสูตร ประชุมคณะทำงาน และจัดเตรียมวัสดุอุปกรณ์การฝึกอบรม</p> <p>๓ ประสานครูสอนดำน้ำจากภาคเอกชน และราชการมาทำการฝึกสอน</p> <p>๔ จัดฝึกอบรมดำน้ำอาสาสมัครพิทักษ์ทรัพยากรทางทะเลและชายฝั่ง (SCUBA DIVING) ตามหลักสูตรใช้ระยะเวลา ๕ วัน โดยให้ความรู้เกี่ยวกับการดำน้ำเบื้องต้นด้านภาคทฤษฎีและปฏิบัติ พร้อมฝึกปฏิบัติงานใต้น้ำ (รุ่นละ ๒๐ คน)</p> <p>๕ เมื่อผ่านการฝึกอบรม จะได้รับประกาศนียบัตร</p>
<p>๖.๖ กิจกรรมหลัก ๖</p> <p>กิจกรรมงานป้องกันแมงกะพรุนพิษงบประมาณ ๑,๔๐๐,๐๐๐ บาท</p> <p>ผู้รับผิดชอบ</p> <p>ผู้อำนวยการสำนักงานทรัพยากรทางทะเลและชายฝั่งที่ ๔</p> <p>ผู้อำนวยการส่วนส่งเสริมการมีส่วนร่วม สบทช.๔ หน่วยงานที่เกี่ยวข้อง</p> <p>สถานีพัฒนาทรัพยากรป่าชายเลนที่ ๑๓, ๑๔ ส่วนส่งเสริมการมีส่วนร่วม สบทช.๔</p>	<p>กิจกรรมงานป้องกันแมงกะพรุนพิษ</p> <p>๑. ขั้นตอนเตรียมการและการสำรวจคัดเลือกพื้นที่</p> <p>๑.๑ ตรวจสอบพื้นที่ที่พบแมงกะพรุนพิษเพื่อวางตาข่ายกันแมงกะพรุนพิษ</p> <p>๑.๒ ขั้นตอนปฏิบัติงาน</p> <p>๑.๒.๑ การดำเนินงานร่วมกันระหว่างสำนักงานบริหารจัดการทรัพยากรทางทะเลและชายฝั่งที่ ๕ กับผู้รับจ้างจัดทำตาข่าย/สถาบันการศึกษา/บริษัทที่ปรึกษา และราษฎร/ชุมชนในพื้นที่เป้าหมาย</p> <p>๑.๒.๒ ดำเนินการวางตาข่ายกันแมงกะพรุนพิษ</p> <p>๑.๒.๓ ติดตามตรวจสอบและบำรุงรักษาตาข่าย</p>
<p>๖.๗ กิจกรรมหลักที่ ๗</p> <p>กิจกรรมสร้างบ้านปลาแบบภูมิปัญญาชาวบ้าน งบประมาณ ๑,๕๐๐,๐๐๐ บาท</p> <p>ผู้รับผิดชอบ</p> <p>ผู้อำนวยการสำนักงานทรัพยากรทางทะเลและชายฝั่งที่ ๔</p> <p>ผู้อำนวยการส่วนส่งเสริมการมีส่วนร่วม สบทช.๔ หน่วยงานที่เกี่ยวข้อง</p> <p>สถานีพัฒนาทรัพยากรป่าชายเลนที่ ๑๓, ๑๔ ส่วนส่งเสริมการมีส่วนร่วม สบทช.๔</p>	<p>กิจกรรมสร้างบ้านปลาแบบภูมิปัญญาชาวบ้าน จำนวน ๗๕ แห่ง</p> <p>๑. ขั้นตอนเตรียมการและการสำรวจคัดเลือกพื้นที่</p> <p>๑.๑ จัดเตรียมพื้นที่สร้างบ้านปลาอย่างชัดเจน</p> <p>๑.๑.๒ ตรวจสอบพื้นที่ชายฝั่งในภาคสนามโดยตรวจสอบพื้นที่เพื่อดูความเปลี่ยนแปลงสภาพว่ามีความแตกต่างจากแผนที่ที่เตรียมไว้อย่างไรและทำการบันทึกภาพถ่ายไว้ในขณะที่สำรวจและจับค่าพิกัดในจุดที่กำหนดในแผนที่และในพื้นที่จริงตลอดจนการวัดความลึกลักษณะของดินเลนความสูงของระดับน้ำทะเลเพื่อใช้ในการประเมินศักยภาพของพื้นที่</p> <p>๑.๑.๓ การประเมินผลจากการสำรวจพื้นที่และแผนที่นำมาประมวลเพื่อวางแผนการที่เหมาะสมที่จะดำเนินการ</p> <p>๑.๒ ขั้นตอนปฏิบัติงาน</p> <p>๑.๒.๑ การดำเนินงานร่วมกันระหว่างสำนักงานบริหารจัดการทรัพยากรทางทะเลและชายฝั่งที่ ๕ กับผู้รับจ้าง/สถาบันการศึกษา/บริษัทที่ปรึกษา และราษฎร/ชุมชนในพื้นที่เป้าหมาย</p> <p>๑.๒.๒ ขั้นการสำรวจและวางแผนงาน ประชุมชี้แจงโครงการต่อชุมชนและให้ชุมชนมีการร่วมสำรวจสภาพพื้นที่และการจัดลำดับความสำคัญก่อนหลังของพื้นที่ที่จะดำเนินการ</p> <p>๑.๓ ขั้นการดำเนินงานสร้างบ้านปลา</p> <p>๑.๓.๑ จัดการประชุมชี้แจงให้ชุมชนทราบถึงวิธีการดำเนินงานและตั้งผู้แทนชุมชน เพื่อร่วมติดตามการทำงาน</p>

<p>๖.๘ กิจกรรมหลักที่ ๘ กิจกรรมหลัก : ๘. แก้ไขปัญหาการกัดเซาะชายฝั่ง โดยวิธีการปักไม้ไผ่ชะลอคลื่น โดยการมีส่วนร่วม ของประชาชน งบประมาณ ๔,๐๐๐,๐๐๐ บาท ผู้รับผิดชอบ ผู้อำนวยการสำนักงานทรัพยากรทางทะเลและ ชายฝั่งที่ ๔ ผู้อำนวยการส่วนส่งเสริมการมีส่วนร่วม สบทช.๔ หน่วยงานที่เกี่ยวข้อง สถานีพัฒนาทรัพยากรป่าชายเลนที่ ๑๓, ๑๔ ส่วนส่งเสริมการมีส่วนร่วม สบทช.๔</p>	<p>๑.๓.๒ การติดตามและประเมินผลความพึงพอใจของประชาชน</p> <p>กิจกรรมหลัก : ๘. แก้ไขปัญหาการกัดเซาะชายฝั่งโดยวิธีการปักไม้ไผ่ ชะลอคลื่น โดยการมีส่วนร่วมของประชาชน</p> <p>๑. ค่าจัดเตรียมแผนที่ภาพถ่ายดาวเทียม ๒. ค่าสำรวจพื้นที่จริงเพื่อกำหนดแนวปักไม้ไผ่ ๓. ค่าประเมินผลจากการสำรวจพื้นที่และแผนที่เพื่อกำหนด เส้นแนวปักไม้ไผ่ ๔. ค่าสำรวจวางแผนงานร่วมกับชุมชนจัดประชุมชี้แจงโครงการและคัดเลือก ตัวแทนชุมชนควบคุมคุณภาพไม้ไผ่ ๕. ค่าดำเนินการปักไม้ไผ่ชะลอคลื่น ๑ กิโลเมตร ๖ การติดตามและประเมินผลความพึงพอใจ</p>
<p>๗. หน่วยงานดำเนินงาน</p>	<p>สำนักงานทรัพยากรทางทะเลและชายฝั่งที่ ๔</p>
<p>๘. ระยะเวลาในการดำเนินงาน</p>	<p>๑ ตุลาคม ๒๕๖๓ - ๓๐ กันยายน ๒๕๖๔</p>
<p>๙. งบประมาณ</p>	<p>งบประมาณ ๒๒,๑๓๐,๐๐๐ บาท แหล่งที่มาของงบประมาณ จังหวัดสุราษฎร์ธานี</p>
<p>๑๐. ผลผลิต (output)</p>	<p>๑. ได้พื้นที่ป่า-เลชุมชน ที่ชาวบ้านสามารถใช้ประโยชน์ร่วมกัน จำนวน ๑,๐๐๐ ไร่ ๒. ได้แปลงเพาะพันธุ์ปูแสมโดยวิธีเลียนแบบธรรมชาติ จำนวน ๑๐ แปลง ๓. พื้นที่ทางทะเลและชายฝั่งในท้องที่ จังหวัดสุราษฎร์ธานี เพาะซาก้าไม้ จำนวน ๒๐๐,๐๐๐ กล้า ๔. พื้นที่ทางทะเลและชายฝั่งดำเนินการเก็บขยะชายฝั่งทะเลและป่าชายเลน จำนวน ๑๒ ครั้ง ในทะเล ๕ ครั้ง ๕. ได้สร้างนักร้องน้ำอาสาสมัครในพื้นที่ จำนวน ๔๐ คน ๖. ติดตั้งตาข่ายป้องกันแมงกะพรุนพิษ จำนวน ไม่น้อยกว่า ๘๐๐ เมตร จำนวน ๒ จุด ๗. พื้นที่ทางทะเลและชายฝั่งในท้องที่ จังหวัดสุราษฎร์ธานี สร้างบ้านปลา แบบภูมิปัญญาชาวบ้าน จำนวน ๗๕ จุด ๘. สามารถปักไม้ไผ่ชะลอคลื่นป้องกันกัดเซาะชายฝั่งโดยการมีส่วนร่วมของ ประชาชน ระยะ ๑,๐๐๐ เมตร</p>
<p>๑๑. ผลที่คาดว่าจะได้รับ (Outcome)</p>	<p>๑. ได้พื้นที่ป่า-เลชุมชน ที่ชาวบ้านสามารถใช้ประโยชน์ร่วมกัน จำนวน ๑,๐๐๐ ไร่ ๒. ได้แปลงเพาะพันธุ์ปูแสมโดยวิธีเลียนแบบธรรมชาติ จำนวน ๑๐ แปลง ๓. พื้นที่ทางทะเลและชายฝั่งในท้องที่ จังหวัดสุราษฎร์ธานี เพาะซาก้าไม้ จำนวน ๒๐๐,๐๐๐ กล้า ๔. พื้นที่ทางทะเลและชายฝั่งดำเนินการเก็บขยะชายฝั่งทะเลและป่าชายเลน จำนวน ๑๒ ครั้ง ในทะเล ๕ ครั้ง ๕. ได้สร้างนักร้องน้ำอาสาสมัครในพื้นที่ จำนวน ๔๐ คน ๖. ติดตั้งตาข่ายป้องกันแมงกะพรุนพิษ ไม่น้อยกว่า ๘๐๐ เมตร ๗. พื้นที่ทางทะเลและชายฝั่งในท้องที่ จังหวัดสุราษฎร์ธานี สร้างบ้านปลา แบบภูมิปัญญาชาวบ้าน จำนวน ๗๕ จุด ๘. พื้นที่กัดเซาะชายฝั่งมีการแก้ไขโดยการมีส่วนร่วมของประชาชน ระยะ ๑,๐๐๐ เมตร</p>

การจัดทำแบบสรุปโครงการแบบย่อ (Project Brief) ของทุกโครงการภายใต้งบประมาณของจังหวัด

แบบสรุปโครงการแบบย่อ (Project Brief)

ประเด็นการพัฒนาจังหวัด *การสร้างฐานทรัพยากรธรรมชาติที่มั่นคงและมีสภาพแวดล้อมที่เหมาะสม*แผนงาน *ส่งเสริมการมีส่วนร่วมในการบริหารจัดการทรัพยากรธรรมชาติให้มีประสิทธิภาพ*

หัวข้อ	รายละเอียด
1. ชื่อโครงการ	โครงการส่งเสริมการจัดการทรัพยากรธรรมชาติให้มีประสิทธิภาพอย่างยั่งยืนในที่ดินทำกินโดยการมีส่วนร่วมของชุมชน
2. ความสำคัญของโครงการ หลักการและเหตุผล	จังหวัดสุราษฎร์ธานี มีเนื้อที่ทั้งหมดจำนวน 8,174,771.27 ไร่ มีพื้นที่ป่าที่เป็นป่าคงเหลือ จำนวน 2,338,120.13 ไร่ คิดเป็นร้อยละ 28.60 ของเนื้อที่จังหวัด ปัจจุบันจังหวัดสุราษฎร์ธานี มีสภาพปัญหาการบุกรุกทำลายทรัพยากรป่าไม้ในรูปแบบของการยึดถือครอบครองพื้นที่เพื่อทำการเกษตรกรรม การอพยพที่อยู่อาศัยของราษฎรทำให้มีการบุกรุกพื้นที่ป่าเพื่อเป็นแหล่งที่อยู่อาศัย ส่งผลให้ความสมดุลของระบบนิเวศเกิดการสูญเสีย เกิดผลกระทบต่อทรัพยากรธรรมชาติและสิ่งแวดล้อม เช่น การเกิดภัยพิบัติ การเกิดสภาวะโลกร้อน ฯลฯ ดังนั้น จึงควรมีการเร่งดำเนินการรักษาผืนป่าให้คงอยู่ เพื่อรองรับการซับน้ำจากธรรมชาติ และรักษาสมดุลระบบนิเวศพื้นที่ป่าในพื้นที่จังหวัดสุราษฎร์ธานี ซึ่งจำเป็นต้องสร้างการมีส่วนร่วมในทุกภาคส่วน โดยมีรูปแบบและแนวทางในการดำเนินการที่ชัดเจนในการดำเนินกิจกรรม และเพื่อเป็นการใช้ประโยชน์จากทรัพยากรธรรมชาติ และรักษาทรัพยากรให้คงอยู่อย่างยั่งยืนต่อไป
3. วัตถุประสงค์ของโครงการ	1. เพื่ออนุรักษ์ทรัพยากรธรรมชาติ ตามแนวพระราชดำริให้คนอยู่ร่วมกับป่าได้ โดยให้ชุมชนมีส่วนร่วมในการอนุรักษ์และพัฒนาทรัพยากรป่าไม้ 2. เพื่อฟื้นฟูสภาพป่าให้เป็นแหล่งต้นน้ำลำธารที่สมบูรณ์และเอื้ออำนวยประโยชน์แก่ประชาชนอย่างถาวรและยั่งยืน 3. เพื่อวางแผนการพัฒนาการใช้ประโยชน์ที่ดินในพื้นที่ป่าไม้โดยไม่ให้เกิดผลเสียต่อสิ่งแวดล้อม
4. ตัวชี้วัดและค่าเป้าหมาย	1. ร้อยละของพื้นที่สีเขียวที่เพิ่มขึ้นจากพื้นป่าของจังหวัด ร้อยละ 0.01
5. พื้นที่เป้าหมาย	พื้นที่อำเภอชัยบุรี และอำเภอที่เป็นพื้นที่ตามมติ คทช. ของจังหวัดสุราษฎร์ธานี
6. กิจกรรมหลัก	กิจกรรมหลัก 1 ปรับสภาพพื้นที่เพื่อส่งเสริมการใช้ประโยชน์ที่ดิน กิจกรรมหลัก 2 ส่งเสริมการมีส่วนร่วมในการเพิ่มพื้นที่สีเขียว กิจกรรมหลัก 3 ส่งเสริมการประชาสัมพันธ์ให้ความรู้เรื่องการจัดการทรัพยากรธรรมชาติ กิจกรรมหลัก 4 ติดตาม สำรวจ และจัดทำระบบฐานข้อมูลการจัดการทรัพยากรธรรมชาติ

<p>6.1 กิจกรรมหลักที่ 1</p> <p>งบประมาณ ผู้รับผิดชอบ หน่วยงานที่เกี่ยวข้อง</p>	<p>ปรับปรุงสภาพพื้นที่เพื่อส่งเสริมการใช้ประโยชน์ที่ดิน 2,300,000 บาท สำนักงานทรัพยากรธรรมชาติและสิ่งแวดล้อมจังหวัดสุราษฎร์ธานี สำนักจัดการป่าไม้ที่ 11 (สุราษฎร์ธานี), สำนักบริหารพื้นที่อนุรักษ์ที่ 4, สำนักงาน บริหารจัดการทรัพยากรทางทะเลและชายฝั่งที่ 4</p>
<p>6.2 กิจกรรมหลักที่ 2</p> <p>งบประมาณ ผู้รับผิดชอบ หน่วยงานที่เกี่ยวข้อง</p>	<p>ส่งเสริมการมีส่วนร่วมในการเพิ่มพื้นที่สีเขียว 2,500,000 บาท สำนักงานทรัพยากรธรรมชาติและสิ่งแวดล้อมจังหวัดสุราษฎร์ธานี สำนักจัดการป่าไม้ที่ 11 (สุราษฎร์ธานี), สำนักบริหารพื้นที่อนุรักษ์ที่ 4, สำนักงาน บริหารจัดการทรัพยากรทางทะเลและชายฝั่งที่ 4</p>
<p>6.3 กิจกรรมหลักที่ 3</p> <p>งบประมาณ ผู้รับผิดชอบ หน่วยงานที่เกี่ยวข้อง</p>	<p>รังวัดแบ่งแปลงพื้นที่ ในแปลงพื้นที่ที่ดินทำกิน 3,000,000 บาท สำนักงานทรัพยากรธรรมชาติและสิ่งแวดล้อมจังหวัดสุราษฎร์ธานี สำนักจัดการป่าไม้ที่ 11 (สุราษฎร์ธานี), สำนักบริหารพื้นที่อนุรักษ์ที่ 4, สำนักงาน บริหารจัดการทรัพยากรทางทะเลและชายฝั่งที่ 4</p>
<p>6.4 กิจกรรมหลักที่ 4</p> <p>งบประมาณ ผู้รับผิดชอบ หน่วยงานที่เกี่ยวข้อง</p>	<p>ส่งเสริมการประชาสัมพันธ์ให้ความรู้เรื่องการจัดการทรัพยากรธรรมชาติ 700,000 บาท สำนักงานทรัพยากรธรรมชาติและสิ่งแวดล้อมจังหวัดสุราษฎร์ธานี สำนักจัดการป่าไม้ที่ 11 (สุราษฎร์ธานี), สำนักบริหารพื้นที่อนุรักษ์ที่ 4, สำนักงาน บริหารจัดการทรัพยากรทางทะเลและชายฝั่งที่ 4</p>
<p>6.5 กิจกรรมหลักที่ 5</p> <p>งบประมาณ ผู้รับผิดชอบ หน่วยงานที่เกี่ยวข้อง</p>	<p>ติดตาม สำรวจ และจัดทำระบบฐานข้อมูลการจัดการทรัพยากรธรรมชาติ 500,000 บาท สำนักงานทรัพยากรธรรมชาติและสิ่งแวดล้อมจังหวัดสุราษฎร์ธานี สำนักจัดการป่าไม้ที่ 11 (สุราษฎร์ธานี), สำนักบริหารพื้นที่อนุรักษ์ที่ 4, สำนักงาน บริหารจัดการทรัพยากรทางทะเลและชายฝั่งที่ 4</p>
<p>7. หน่วยงานดำเนินงาน</p>	<p>สำนักงานทรัพยากรธรรมชาติและสิ่งแวดล้อมจังหวัดสุราษฎร์ธานี</p>
<p>8. ระยะเวลาในการดำเนินงาน</p>	<p>1 ตุลาคม 2563 – 30 กันยายน 2564</p>
<p>9. งบประมาณ</p>	<p>วงเงินงบประมาณ 9,000,000 บาท งบบุคลากรการพัฒนาลำดับที่ ปี 2564</p>
<p>10. ผลผลิต (output)</p>	<p>ระบบนิเวศมีความสมดุลและเหมาะสม เกิดการสร้างมูลค่าเพิ่มจากการใช้ ประโยชน์จากทรัพยากรธรรมชาติในพื้นที่ ชุมชนมีระดับคุณภาพชีวิตที่ดีขึ้น และ สามารถช่วยกันดูแลรักษาป่าได้อย่างมีประสิทธิภาพ</p>
<p>11. ผลที่คาดว่าจะได้รับ (Outcome)</p>	<p>ประชาชน ชุมชน ในพื้นที่ดำเนินการ มีการพัฒนาความรู้ความสามารถ ในการ บริหารจัดการทรัพยากรธรรมชาติภายใต้แนวทางพระราชดำริในพื้นที่ได้อย่างมี ประสิทธิภาพและเป็นระบบอย่างครบวงจรได้ด้วยตนเอง มีรายได้จากการใช้ ประโยชน์จากทรัพยากรธรรมชาติอย่างยั่งยืน</p>

การจัดทำแบบสรุปโครงการแบบย่อ (Project Brief) ของทุกโครงการภายใต้งบประมาณของจังหวัด

แบบสรุปโครงการแบบย่อ (Project Brief)

ประเด็นการพัฒนาจังหวัด *การสร้างฐานทรัพยากรธรรมชาติที่มั่นคงและมีสภาพแวดล้อมที่เหมาะสม*แผนงาน *ส่งเสริมการมีส่วนร่วมในการบริหารจัดการทรัพยากรธรรมชาติให้มีประสิทธิภาพ*

หัวข้อ	รายละเอียด
1. ชื่อโครงการ	โครงการบริหารจัดการทรัพยากรธรรมชาติและสิ่งแวดล้อมเพื่อยกระดับการเตรียมความพร้อมในการเปลี่ยนแปลงสภาพภูมิอากาศจังหวัดสุราษฎร์ธานี
2. ความสำคัญของโครงการ หลักการและเหตุผล	<p>ปัจจุบันจังหวัดสุราษฎร์ธานีได้ประสบกับปัญหาในเรื่องของทรัพยากรในแหล่งท่องเที่ยวที่มีความเสื่อมโทรมลง เนื่องจากปริมาณนักท่องเที่ยวที่มีอัตราเพิ่มสูงขึ้น ประกอบกับการบริหารจัดการเพื่อป้องกันดูแลและรักษาทรัพยากรธรรมชาติและสิ่งแวดล้อมในระดับพื้นที่ ยังมีการส่งเสริมการสร้างความรู้ความเข้าใจให้ประชาชนและผู้มีส่วนได้ส่วนเสียมีความตระหนักเท่าที่ควร โดยปัญหาที่พบในจังหวัดสุราษฎร์ธานี ได้แก่ 1) ปัญหาขยะมูลฝอย ทั้งในเรื่องของปริมาณที่เพิ่มสูงขึ้น และสถานที่กำจัดยังไม่ถูกหลักสุขาภิบาล 2) ปัญหาด้านคุณภาพน้ำ ที่มีแนวโน้มเสื่อมโทรมลง ทั้งในน้ำผิวดินและน้ำทะเล (เพื่อกิจกรรมสันทนาการ) และ 3) ด้านการบุกรุกพื้นที่ป่าและพื้นที่ชายฝั่งทะเล ซึ่งปัญหาเหล่านี้ส่งผลกระทบต่อการเปลี่ยนแปลงของระบบนิเวศของฐานทรัพยากรธรรมชาติและสิ่งแวดล้อม และทำให้เกิดการเปลี่ยนแปลงสภาพภูมิอากาศที่เป็นปัญหาใหญ่ในปัจจุบัน ปัจจัยหลักที่ส่งผลกระทบเกิดจากการใช้ประโยชน์จากทรัพยากรธรรมชาติอย่างไม่ยั่งยืน การจัดการทรัพยากรธรรมชาติและสิ่งแวดล้อมที่ขาดประสิทธิภาพ เป็นต้น</p> <p>ดังนั้น ปัญหาดังกล่าวจึงต้องได้รับการร่วมมือและขานรับแนวท่างนโยบาย การรับมือและการปรับตัวต่อการเปลี่ยนแปลงสภาพภูมิอากาศที่เกิดขึ้นในปัจจุบัน เพื่อให้จังหวัดสุราษฎร์ธานี เตรียมความพร้อมและเพิ่มขีดความสามารถในการปรับตัวต่อการเปลี่ยนแปลงสภาพภูมิอากาศ รวมถึงการบริหารจัดการเพื่อลดความเสี่ยงด้านภัยพิบัติทางธรรมชาติ เพื่อเป็นแนวทางในการจัดการอย่างยั่งยืนต่อไป</p>
3. วัตถุประสงค์ของโครงการ	<ol style="list-style-type: none"> 1. เพื่อให้ประชาชน เยาวชน และทุกภาคส่วนเกิดความตระหนักและเตรียมพร้อมรับมือกับการเปลี่ยนแปลงสภาพภูมิอากาศในระดับพื้นที่ได้อย่างเหมาะสม 2. เพื่อเพิ่มประสิทธิภาพในการดำเนินการบริหารจัดการทรัพยากรธรรมชาติและสิ่งแวดล้อมในระดับพื้นที่เพื่อรองรับการเปลี่ยนแปลงสภาพภูมิอากาศอย่างต่อเนื่อง 3. เพื่อสร้างเครือข่ายชุมชน เยาวชน และองค์กรปกครองส่วนท้องถิ่น ในการบริหารจัดการทรัพยากรธรรมชาติและสิ่งแวดล้อมในระดับพื้นที่อย่างมีส่วนร่วม

	4. เพื่อให้เกิดพื้นที่ต้นแบบการบริหารจัดการทรัพยากรธรรมชาติและสิ่งแวดล้อม เพื่อยกระดับการเตรียมความพร้อมในการเปลี่ยนแปลงสภาพภูมิอากาศอย่างเป็นรูปธรรมในพื้นที่จังหวัดสุราษฎร์ธานี
4. ตัวชี้วัดและค่าเป้าหมาย	1. ระดับความสำเร็จในการสร้างความรับรู้ของประชาชนเรื่องจัดการทรัพยากรธรรมชาติและสิ่งแวดล้อมเพื่อยกระดับการเตรียมความพร้อมในการเปลี่ยนแปลงสภาพภูมิอากาศ 2. ร้อยละขององค์กรปกครองส่วนท้องถิ่นที่เข้าร่วมโครงการสามารถเป็นพื้นที่ต้นแบบการบริหารจัดการทรัพยากรธรรมชาติและสิ่งแวดล้อมเพื่อยกระดับการเตรียมความพร้อมในการเปลี่ยนแปลงสภาพภูมิอากาศอย่างเป็นรูปธรรม ร้อยละ 100
5. พื้นที่เป้าหมาย	พื้นที่ดำเนินการทั้ง 19 อำเภอของจังหวัดสุราษฎร์ธานี (โดยเลือกจากการประเมินจากความพร้อมของพื้นที่)
6. กิจกรรมหลัก	กิจกรรมหลัก 1 ส่งเสริมการสร้างความรู้ความเข้าใจในการบริหารจัดการทรัพยากรธรรมชาติและสิ่งแวดล้อมเพื่อเตรียมพร้อมรับมือต่อการเปลี่ยนแปลงสภาพภูมิอากาศ กิจกรรมหลัก 2 จัดทำพื้นที่ต้นแบบในการบริหารจัดการทรัพยากรธรรมชาติและสิ่งแวดล้อมเพื่อเตรียมพร้อมรับมือต่อการเปลี่ยนแปลงสภาพภูมิอากาศ กิจกรรมหลัก 3 สำรวจและจัดทำฐานข้อมูลการปริมาณก๊าซเรือนกระจก
6.1 กิจกรรมหลักที่ 1 งบประมาณ ผู้รับผิดชอบ หน่วยงานที่เกี่ยวข้อง	ส่งเสริมการสร้างความรู้ความเข้าใจในการบริหารจัดการทรัพยากรธรรมชาติและสิ่งแวดล้อมเพื่อเตรียมพร้อมรับมือต่อการเปลี่ยนแปลงสภาพภูมิอากาศ 1,000,000 บาท สำนักงานทรัพยากรธรรมชาติและสิ่งแวดล้อมจังหวัดสุราษฎร์ธานี หน่วยงานภายใต้สังกัดกระทรวงทรัพยากรธรรมชาติและสิ่งแวดล้อม, องค์กรปกครองส่วนท้องถิ่น และสถานศึกษาในพื้นที่
6.2 กิจกรรมหลักที่ 2 งบประมาณ ผู้รับผิดชอบ หน่วยงานที่เกี่ยวข้อง	จัดทำพื้นที่ต้นแบบในการบริหารจัดการทรัพยากรธรรมชาติและสิ่งแวดล้อมเพื่อเตรียมพร้อมรับมือต่อการเปลี่ยนแปลงสภาพภูมิอากาศ 1,500,000 บาท สำนักงานทรัพยากรธรรมชาติและสิ่งแวดล้อมจังหวัดสุราษฎร์ธานี หน่วยงานภายใต้สังกัดกระทรวงทรัพยากรธรรมชาติและสิ่งแวดล้อม, องค์กรปกครองส่วนท้องถิ่น และสถานศึกษาในพื้นที่
6.3 กิจกรรมหลักที่ 3 งบประมาณ ผู้รับผิดชอบ หน่วยงานที่เกี่ยวข้อง	สำรวจและจัดทำฐานข้อมูลการปริมาณก๊าซเรือนกระจก 500,000 บาท สำนักงานทรัพยากรธรรมชาติและสิ่งแวดล้อมจังหวัดสุราษฎร์ธานี หน่วยงานภายใต้สังกัดกระทรวงทรัพยากรธรรมชาติและสิ่งแวดล้อม, องค์กรปกครองส่วนท้องถิ่น และสถานศึกษาในพื้นที่
7. หน่วยงานดำเนินงาน	สำนักงานทรัพยากรธรรมชาติและสิ่งแวดล้อมจังหวัดสุราษฎร์ธานี
8. ระยะเวลาในการดำเนินงาน	1 ตุลาคม 2563 – 30 กันยายน 2564

9. งบประมาณ	วงเงินงบประมาณ 3,000,000 บาท งบบุคลากรการพัฒนารัฐบาล ปี 2564
10. ผลผลิต (output)	<ol style="list-style-type: none"> 1. ประชาชน ชุมชน เยาวชน และทุกภาคส่วน มีการบริหารจัดการอนุรักษ์พื้นที่พุทธรักษาธรรมชาติและสิ่งแวดล้อม เพื่อเตรียมความพร้อมในการรับมือผลกระทบจากการเปลี่ยนแปลงสภาพภูมิอากาศอย่างมีส่วนร่วมในระดับพื้นที่ 2. มีพื้นที่ต้นแบบจัดทำพื้นที่ต้นแบบในการบริหารจัดการพุทธรักษาธรรมชาติและสิ่งแวดล้อมเพื่อเตรียมพร้อมรับมือต่อการเปลี่ยนแปลงสภาพภูมิอากาศ และสามารถจัดทำข้อมูลการดำเนินงานภายใต้โครงการ
11. ผลที่คาดว่าจะได้รับ (Outcome)	ประชาชน ชุมชน เยาวชน และทุกภาคส่วน ในพื้นที่ที่ดำเนินโครงการฯ มีความตระหนักและพร้อมรับมือในการป้องกันการเปลี่ยนแปลงสภาพภูมิอากาศที่เกิดขึ้นได้อย่างต่อเนื่องได้และมีประสิทธิภาพ และเกิดความยั่งยืน

การจัดทำแบบสรุปโครงการแบบย่อ (Project Brief) ของทุกโครงการภายใต้งบประมาณของจังหวัด

แบบสรุปโครงการแบบย่อ (Project Brief)

ประเด็นการพัฒนาจังหวัด *การสร้างฐานทรัพยากรธรรมชาติที่มั่นคงและมีสภาพแวดล้อมที่เหมาะสม*แผนงาน *ส่งเสริมการมีส่วนร่วมในการบริหารจัดการทรัพยากรธรรมชาติให้มีประสิทธิภาพ*

หัวข้อ	รายละเอียด
1. ชื่อโครงการ	โครงการอนุรักษ์ฟื้นฟูทรัพยากรธรรมชาติและสิ่งแวดล้อมในเขตพื้นที่คุ้มครองสิ่งแวดล้อมจังหวัดสุราษฎร์ธานี
2. ความสำคัญของโครงการ หลักการและเหตุผล	จังหวัดสุราษฎร์ธานี ได้มีพื้นที่ที่ถูกประกาศเป็นเขตพื้นที่คุ้มครอง ตามประกาศกระทรวงทรัพยากรธรรมชาติและสิ่งแวดล้อม เรื่อง กำหนดเขตพื้นที่และมาตรการคุ้มครองสิ่งแวดล้อม ในบริเวณท้องที่ตำบลลิ้งงาม ตำบลบ่อผุด ตำบลมะเร็ด ตำบลแม่น้ำ ตำบลหน้าเมือง ตำบลอ่างทอง ตำบลลิปะน้อย อำเภอเกาะสมุย และตำบลเกาะพะงัน ตำบลบ้านใต้ ตำบลเกาะเต่า อำเภอเกาะพะงัน จังหวัดสุราษฎร์ธานี พ.ศ.2447 วัตถุประสงค์หลักของการกำหนดมาตรการคุ้มครองสิ่งแวดล้อม เป็นไปเพื่อสงวนรักษาไว้ซึ่งความสมบูรณ์ของทรัพยากรธรรมชาติและสิ่งแวดล้อมที่มีอยู่มิให้ถูกทำลายเสียหายและเสื่อมโทรมมากขึ้น และเพื่อฟื้นฟูคุณภาพสิ่งแวดล้อมตลอดจนทรัพยากรธรรมชาติที่เสื่อมโทรมจนอยู่ในภาวะวิกฤติให้มีสภาพดีขึ้นและสามารถสงวนไว้สำหรับเป็นแหล่งทรัพยากรในอนาคต โดยจังหวัดสุราษฎร์ธานี มีฐานทรัพยากรธรรมชาติทางทะเลและชายฝั่ง ที่สำคัญในพื้นที่ที่มีทรัพยากรสัตว์น้ำที่หลากหลาย รวมถึงทรัพยากรป่าชายเลน หญ้าทะเล สัตว์ทะเลหายาก ฯลฯ ซึ่งถือเป็นฐานความมั่นคงทางอาหารทางทะเลและชายฝั่งที่สำคัญของจังหวัดสุราษฎร์ธานี และของประเทศ โดยเฉพาะพื้นที่เกาะซึ่งได้ถูกประกาศเป็นพื้นที่คุ้มครองฯ นั้น ถือเป็นแหล่งท่องเที่ยวที่มีฐานทรัพยากรการท่องเที่ยวที่สำคัญเชิงนิเวศน์ของจังหวัดอีกด้วย ขณะเดียวกัน แต่เนื่องจากปัจจุบันความเปลี่ยนแปลงในด้านต่างๆ ทำให้สถานการณ์ทรัพยากรในเขตพื้นที่คุ้มครองมีแนวโน้มที่เสื่อมโทรมลง โดยเฉพาะพื้นที่ที่เป็นแหล่งท่องเที่ยวทำให้ส่งผลกระทบต่อความสมดุลของระบบนิเวศ ซึ่งส่วนใหญ่เป็นผลกระทบที่เกิดจากการกระทำของมนุษย์ ดังนั้น ควรมีการฟื้นฟูทรัพยากรทางทะเลและชายฝั่ง โดยการสร้างความร่วมมือจากทุกภาคส่วนในการบริหารจัดการ เพื่อการวางแผนการอนุรักษ์ และการใช้ประโยชน์อย่างยั่งยืนต่อไป
3. วัตถุประสงค์ของโครงการ	1. เพื่อป้องกันและลดผลกระทบจากการท่องเที่ยวและการเปลี่ยนแปลงโดยภัยทางธรรมชาติในพื้นที่คุ้มครองสิ่งแวดล้อมในจังหวัดสุราษฎร์ธานี 2. เพื่อรักษาความสมดุลของระบบนิเวศของพื้นที่คุ้มครองสิ่งแวดล้อมในจังหวัดสุราษฎร์ธานี
4. ตัวชี้วัดและค่าเป้าหมาย	1. ร้อยละของพื้นที่สีเขียวที่เพิ่มขึ้นจากพื้นที่ป่าของจังหวัด ร้อยละ 0.001 2. ร้อยละของปริมาณขยะมูลฝอยได้รับการจัดการอย่างถูกต้อง (ร้อยละ 50/ปี) 3. ระดับความสำเร็จในการสร้างความรับรู้ของประชาชนด้านการจัดการขยะมูลฝอย 4. จำนวนพื้นที่ป่าไม้ที่เสื่อมโทรมหรือถูกทำลายได้รับการอนุรักษ์ฟื้นฟู (100 ไร่/ปี)
5. พื้นที่เป้าหมาย	เขตพื้นที่คุ้มครองสิ่งแวดล้อมของจังหวัดสุราษฎร์ธานี ตามประกาศกระทรวงทรัพยากรธรรมชาติและสิ่งแวดล้อม
6. กิจกรรมหลัก	กิจกรรมหลัก 1 อนุรักษ์ฟื้นฟูระบบนิเวศพื้นที่ป่าต้นน้ำและพื้นที่ชายฝั่งทะเลในเขตพื้นที่คุ้มครอง

	<p>สิ่งแวดล้อม</p> <p>กิจกรรมหลัก 2 การพัฒนารูปแบบเส้นทางศึกษาธรรมชาติระบบนิเวศป่า-เขา และชายฝั่งทะเล</p> <p>กิจกรรมหลัก 3 จัดทำและจัดวางหุ่นแนวเขตอนุรักษ์ หุ่นผูกเชือกเพื่อป้องกันผลกระทบต่อแนวปะการัง</p> <p>กิจกรรมหลัก 4 อนุรักษ์ฟื้นฟูปะการัง หญ้าทะเล สัตว์ทะเลหายาก และระบบนิเวศทางทะเลในเขตพื้นที่คุ้มครองสิ่งแวดล้อม</p> <p>กิจกรรมหลัก 5 การบริหารจัดการน้ำในเขตพื้นที่คุ้มครองสิ่งแวดล้อม</p>
<p>6.1 กิจกรรมหลักที่ 1</p> <p>งบประมาณ</p> <p>ผู้รับผิดชอบ</p> <p>หน่วยงานที่เกี่ยวข้อง</p>	<p>อนุรักษ์ฟื้นฟูระบบนิเวศพื้นที่ป่าต้นน้ำและพื้นที่ชายฝั่งทะเลในเขตพื้นที่คุ้มครองสิ่งแวดล้อม</p> <p>1,500,000 บาท</p> <p>สำนักงานทรัพยากรธรรมชาติและสิ่งแวดล้อมจังหวัดสุราษฎร์ธานี</p> <p>หน่วยงานภายใต้สังกัดกระทรวงทรัพยากรธรรมชาติและสิ่งแวดล้อม, องค์กรปกครองส่วนท้องถิ่น และสถานศึกษาในพื้นที่</p>
<p>6.2 กิจกรรมหลักที่ 2</p> <p>งบประมาณ</p> <p>ผู้รับผิดชอบ</p> <p>หน่วยงานที่เกี่ยวข้อง</p>	<p>การพัฒนารูปแบบเส้นทางศึกษาธรรมชาติระบบนิเวศป่า-เขา และชายฝั่งทะเล</p> <p>500,000 บาท</p> <p>สำนักงานทรัพยากรธรรมชาติและสิ่งแวดล้อมจังหวัดสุราษฎร์ธานี</p> <p>หน่วยงานภายใต้สังกัดกระทรวงทรัพยากรธรรมชาติและสิ่งแวดล้อม, องค์กรปกครองส่วนท้องถิ่น และสถานศึกษาในพื้นที่</p>
<p>6.3 กิจกรรมหลักที่ 3</p> <p>งบประมาณ</p> <p>ผู้รับผิดชอบ</p> <p>หน่วยงานที่เกี่ยวข้อง</p>	<p>จัดทำและจัดวางหุ่นแนวเขตอนุรักษ์ หุ่นผูกเชือกเพื่อป้องกันผลกระทบต่อแนวปะการัง</p> <p>800,000 บาท</p> <p>สำนักงานทรัพยากรธรรมชาติและสิ่งแวดล้อมจังหวัดสุราษฎร์ธานี</p> <p>หน่วยงานภายใต้สังกัดกระทรวงทรัพยากรธรรมชาติและสิ่งแวดล้อม, องค์กรปกครองส่วนท้องถิ่น และสถานศึกษาในพื้นที่</p>
<p>6.4 กิจกรรมหลักที่ 4</p> <p>งบประมาณ</p> <p>ผู้รับผิดชอบ</p> <p>หน่วยงานที่เกี่ยวข้อง</p>	<p>อนุรักษ์ฟื้นฟูปะการัง หญ้าทะเล สัตว์ทะเลหายาก และระบบนิเวศทางทะเลในเขตพื้นที่คุ้มครองสิ่งแวดล้อม</p> <p>500,000 บาท</p> <p>สำนักงานทรัพยากรธรรมชาติและสิ่งแวดล้อมจังหวัดสุราษฎร์ธานี</p> <p>หน่วยงานภายใต้สังกัดกระทรวงทรัพยากรธรรมชาติและสิ่งแวดล้อม, องค์กรปกครองส่วนท้องถิ่น และสถานศึกษาในพื้นที่</p>
<p>6.5 กิจกรรมหลักที่ 5</p> <p>งบประมาณ</p> <p>ผู้รับผิดชอบ</p> <p>หน่วยงานที่เกี่ยวข้อง</p>	<p>การบริหารจัดการน้ำในเขตพื้นที่คุ้มครองสิ่งแวดล้อม</p> <p>1,000,000 บาท</p> <p>สำนักงานทรัพยากรธรรมชาติและสิ่งแวดล้อมจังหวัดสุราษฎร์ธานี</p> <p>หน่วยงานภายใต้สังกัดกระทรวงทรัพยากรธรรมชาติและสิ่งแวดล้อม, องค์กรปกครองส่วนท้องถิ่น และสถานศึกษาในพื้นที่</p>
7. หน่วยงานดำเนินงาน	สำนักงานทรัพยากรธรรมชาติและสิ่งแวดล้อมจังหวัดสุราษฎร์ธานี
8. ระยะเวลาในการดำเนินงาน	1 ตุลาคม 2563 – 30 กันยายน 2564

9. งบประมาณ	วงเงินงบประมาณ 4,300,000 บาท งบยุทธศาสตร์การพัฒนาจังหวัด ปี 2564
10. ผลผลิต (output)	ทรัพยากรในเขตพื้นที่คุ้มครองสิ่งแวดล้อมในจังหวัดสุราษฎร์ธานี ได้รับการฟื้นฟู
11. ผลที่คาดว่าจะได้รับ (Outcome)	ทรัพยากรในเขตพื้นที่คุ้มครองสิ่งแวดล้อมในจังหวัดสุราษฎร์ธานี มีความอุดมสมบูรณ์

การจัดทำแบบสรุปโครงการแบบย่อ (Project Brief) ของทุกโครงการภายใต้งบประมาณของจังหวัด

แบบสรุปโครงการแบบย่อ (Project Brief)

ประเด็นการพัฒนาจังหวัด การสร้างฐานทรัพยากรธรรมชาติที่มั่นคงและมีสภาพแวดล้อมที่เหมาะสม

แผนงาน ส่งเสริมการมีส่วนร่วมในการบริหารจัดการทรัพยากรธรรมชาติให้มีประสิทธิภาพ

หัวข้อ	รายละเอียด
1. ชื่อโครงการ	โครงการพัฒนาเส้นทางลาดตระเวนเพื่อเพิ่มประสิทธิภาพในการป้องกันรักษาป่า และส่งเสริมการท่องเที่ยวอย่างยั่งยืน
2. ความสำคัญของโครงการหลักการ และเหตุผล	อุทยานแห่งชาติแก่งกรุง เป็นอุทยานแห่งชาติลำดับที่ 69 ของประเทศไทย มีเนื้อที่ประมาณ 338,125 ไร่ หรือประมาณ 541 ตารางกิโลเมตร ครอบคลุมสามอำเภอของจังหวัด สุราษฎร์ธานี อันได้แก่ อำเภอวิภาวดี อำเภอท่าชนะ และอำเภอไชยา ถือเป็นพื้นที่ป่าอนุรักษ์ที่มีความอุดมสมบูรณ์ ประกอบไปด้วยทรัพยากรธรรมชาติที่มีความสำคัญ โดยอุทยานแห่งชาติแก่งกรุงเป็นผืนป่าที่มีไม้หลุมพองจำนวนมาก ซึ่งไม้หลุมพองเป็นไม้ที่มีค่าของทางภาคใต้ ที่หายากในปัจจุบัน นอกจากนี้ยังมีทรัพยากรสัตว์ป่าที่หลากหลายและชุกชุม โดยมีการสำรวจพบสัตว์ป่าสงวนจำนวน 4 ชนิด ได้แก่ เลียงผา, แมวลายหินอ่อน, สมเสร็จ และแก้งหม้อ และพบสัตว์ป่าคุ้มครองถึง 41 ชนิด เช่น ช้างป่า, กระต๊อง, กวางป่า, ชะมดแปลงลายแถบ, ค่างแว่นถิ่นใต้, ค่างดำ, หมีควาย, หมีหมา, เสือดาว, แมวดาว, เสือปลา, เสือไฟ, เสือลายเมฆ และลิ่นชวา เป็นต้น และเนื่องจากอุทยานแห่งชาติแก่งกรุงเป็นแหล่งต้นน้ำที่สำคัญของแม่น้ำ 2 สายคือแม่น้ำตาปี และแม่น้ำหลังสวน ทำให้อุทยานแห่งชาติแก่งกรุงเป็นแหล่งท่องเที่ยวพายเรือล่องแก่งที่เป็นที่นิยมของนักท่องเที่ยวจำนวนมาก แต่เนื่องจากปัจจุบันเส้นทางลาดตระเวนของเจ้าหน้าที่จากจุดที่ทำการอุทยานไปยังหน่วยพิทักษ์อุทยานแห่งชาติแก่งกรุง ที่ กก 7 (คลองยัน) ซึ่งเป็นเส้นทางที่ใช้รับส่งนักท่องเที่ยวที่มาพายเรือล่องแก่งด้วยนั้น เป็นเส้นทางที่ใช้ดินบดอัด มีสภาพชำรุด เป็นหลุมเป็นบ่อและถูกน้ำกัดเซาะเสียหายในหลายๆจุด ทำให้การลาดตระเวนป้องกันทรัพยากรและอำนวยความสะดวกแก่นักท่องเที่ยวเป็นไปด้วยความยากลำบาก และเสี่ยงภัย อุทยานแห่งชาติแก่งกรุงจึงมีความจำเป็นต้องพัฒนาเส้นทางการเดินทางให้สะดวกและปลอดภัยทั้งต่องานด้านลาดตระเวนป้องกันรักษาทรัพยากรธรรมชาติ และงานบริการอำนวยความสะดวกให้แก่นักท่องเที่ยว
3. วัตถุประสงค์ของโครงการ	1. เพื่อเพิ่มประสิทธิภาพเส้นทางในการลาดตระเวนป้องกันและปราบปรามการกระทำผิดเกี่ยวกับการป่าไม้ในเขตอุทยานแห่งชาติแก่งกรุง ให้มีศักยภาพยิ่งขึ้น 2. เพื่อเพิ่มความสะดวกและปลอดภัยในการรับส่งนักท่องเที่ยวที่ต้องการไปพายเรือล่องแก่ง อันเป็นกิจกรรมการท่องเที่ยวที่สำคัญของอุทยานแห่งชาติแก่งกรุง
4. ตัวชี้วัดและค่าเป้าหมาย	<u>เป้าหมาย</u> : เพื่อเพิ่มประสิทธิภาพในการลาดตระเวนและอำนวยความสะดวกแก่นักท่องเที่ยว

หัวข้อ	รายละเอียด
	<p><u>ตัวชี้วัด :</u></p> <ol style="list-style-type: none"> 1. คดีเกี่ยวกับการกระทำผิดว่าด้วยการป่าไม้ลดลง ร้อยละ 10 2. จำนวนนักท่องเที่ยวที่มาพายเรือล่องแก่งเพิ่มขึ้น ร้อยละ 20
5. พื้นที่เป้าหมาย	เส้นทางลาดตระเวนจากที่ทำการอุทยานไปยังหน่วยพิทักษ์อุทยานแห่งชาติแก่งกรุง ที่ กก 7 คลองยัน) อุทยานแห่งชาติแก่งกรุง สำนักบริหารพื้นที่อนุรักษ์ที่ 4 (สุราษฎร์ธานี) กรมอุทยานแห่งชาติ สัตว์ป่า และพันธุ์พืช
6. กิจกรรมหลัก	
<p><u>กิจกรรมหลัก 6.1</u></p> <p>งบประมาณ</p> <p>ผู้รับผิดชอบ</p> <p>หน่วยงานที่เกี่ยวข้อง</p>	<p>1. กิจกรรมการพัฒนาเส้นทางลาดตระเวนและอำนวยความสะดวกแก่นักท่องเที่ยว</p> <p>1.1 โครงการก่อสร้างถนนลาดยางแอสฟัลต์คอนกรีต จำนวน 1 เส้นทาง ระยะทาง 8 กิโลเมตร งบประมาณ 20,704,000 บาท</p> <p>อุทยานแห่งชาติแก่งกรุง สำนักบริหารพื้นที่อนุรักษ์ที่ 4 (สุราษฎร์ธานี) กรมอุทยานแห่งชาติ สัตว์ป่า และพันธุ์พืช</p>
7. หน่วยงานดำเนินงาน	อุทยานแห่งชาติแก่งกรุง
8. ระยะเวลาในการดำเนินงาน	1 ปี (ปีงบประมาณ พ.ศ.2564)
9. งบประมาณ	จำนวน 20,704,000 บาท (ยี่สิบล้านเจ็ดแสนสี่พันบาทถ้วน)
10. ผลผลิต (output)	เส้นทางลาดตระเวนและอำนวยความสะดวกนักท่องเที่ยว จำนวน 1 เส้นทาง
11. ผลที่คาดว่าจะได้รับ (Outcome)	<p>11.1 อุทยานแห่งชาติแก่งกรุงมีประสิทธิภาพเพิ่มขึ้นในการลาดตระเวนป้องกันและปราบปรามการกระทำผิดว่าด้วยการป่าไม้</p> <p>11.2 กิจกรรมการท่องเที่ยวพายเรือล่องแก่งได้รับความนิยมและเป็นที่ยุ้จกมากยิ่งขึ้น</p>

การจัดทำแบบสรุปโครงการแบบย่อ (Project Brief) ของทุกโครงการภายใต้งบประมาณของจังหวัด

แบบสรุปโครงการแบบย่อ (Project Brief)

ประเด็นการพัฒนาจังหวัด การสร้างฐานทรัพยากรธรรมชาติที่มั่นคงและมีสภาพแวดล้อมที่เหมาะสม

แผนงาน ส่งเสริมการมีส่วนร่วมในการบริหารจัดการทรัพยากรธรรมชาติให้มีประสิทธิภาพ

หัวข้อ	รายละเอียด
1. ชื่อโครงการ	การมีส่วนร่วมของชุมชนในการออกข้อกำหนดอนุรักษ์ทรัพยากรธรรมชาติ
2. ความสำคัญของโครงการ หลักการและเหตุผล	ปัจจุบันทรัพยากรธรรมชาติในพื้นที่ชายฝั่งจังหวัดสุราษฎร์ธานีมีสภาพเสื่อมโทรมและลดน้อยลงเนื่องจากการเพิ่มขึ้นของประชากร ทำให้มีการใช้ประโยชน์จากทรัพยากรเป็นจำนวนมาก เกิดการแย่งชิงทรัพยากรและกลายเป็นข้อพิพาทขึ้นในชุมชน จำเป็นต้องมีการสำรวจ ให้ความรู้และทำข้อตกลงร่วมกัน เพื่อการอนุรักษ์ทรัพยากรธรรมชาติในชุมชนอย่างยั่งยืน
3. วัตถุประสงค์ของโครงการ	1. เพื่อสร้างจิตสำนึกของชุมชนในการร่วมกันอนุรักษ์ทรัพยากรธรรมชาติ 2. เพื่อหาแนวทางในการป้องกันการทำลายทรัพยากรธรรมชาติ 3. เพื่อสร้างข้อตกลงร่วมกันในชุมชนในการอนุรักษ์ทรัพยากรธรรมชาติ
4. ตัวชี้วัดและค่าเป้าหมาย	จำนวนพื้นที่ที่ได้รับการพัฒนา ไม่ต่ำกว่า 30 ตำบล
5. พื้นที่เป้าหมาย	พื้นที่ชายฝั่ง จังหวัดสุราษฎร์ธานี (9 อำเภอ 30 ตำบล)
6. กิจกรรมหลัก	
6.1 กิจกรรมหลักที่ 1 งบประมาณ ผู้รับผิดชอบ หน่วยงานที่เกี่ยวข้อง	สำรวจปัญหาในการใช้ทรัพยากรธรรมชาติของชุมชน 510,000 บาท อาจารย์ทศพร จินดาวรรณ คณะนิติศาสตร์, อบต./เทศบาล
6.2 กิจกรรมหลักที่ 2 งบประมาณ ผู้รับผิดชอบ หน่วยงานที่เกี่ยวข้อง	จัดอบรมให้ความรู้แก่ชุมชน 510,000 บาท อาจารย์ทศพร จินดาวรรณ คณะนิติศาสตร์, อบต./เทศบาล
6.3 กิจกรรมหลักที่ 3 งบประมาณ ผู้รับผิดชอบ หน่วยงานที่เกี่ยวข้อง	หาแนวทางร่วมกันในการออกข้อกำหนดในพื้นที่ของชุมชน 510,000 บาท อาจารย์ทศพร จินดาวรรณ คณะนิติศาสตร์, อบต./เทศบาล
6.4 กิจกรรมหลักที่ 4 งบประมาณ ผู้รับผิดชอบ หน่วยงานที่เกี่ยวข้อง	ได้ข้อกำหนดอนุรักษ์ทรัพยากรธรรมชาติ 510,000 บาท อาจารย์ทศพร จินดาวรรณ คณะนิติศาสตร์, อบต./เทศบาล

7. หน่วยงานดำเนินงาน	คณะนิติศาสตร์ มหาวิทยาลัยราชภัฏสุราษฎร์ธานี
8. ระยะเวลาในการดำเนินงาน	เดือนตุลาคม 2563 – เดือนกันยายน 2564
9. งบประมาณ	2,040,000 บาท
10. ผลผลิต (output)	มีข้อกำหนดในการอนุรักษ์ทรัพยากรธรรมชาติของชุมชน
11. ผลที่คาดว่าจะได้รับ (Outcome)	ประชาชนในชุมชนสามารถอยู่ร่วมกันได้ภายใต้ข้อกำหนดที่ใช้บังคับ และสามารถบริหารจัดการการใช้ทรัพยากรมีฝั่งชายทะเลได้อย่างยั่งยืน

การจัดทำแบบสรุปโครงการแบบย่อ (Project Brief) ของทุกโครงการภายใต้งบประมาณของจังหวัด

แบบสรุปโครงการแบบย่อ (Project Brief)

ประเด็นการพัฒนาจังหวัด การสร้างฐานทรัพยากรธรรมชาติที่มั่นคงและมีสภาพแวดล้อมที่เหมาะสม

แผนงาน ส่งเสริมการมีส่วนร่วมในการบริหารจัดการทรัพยากรธรรมชาติให้มีประสิทธิภาพ

หัวข้อ	รายละเอียด
1. ชื่อโครงการ	โครงการสร้างแหล่งหลบภัยของพ่อพันธุ์และแม่พันธุ์สัตว์น้ำเศรษฐกิจในเขตทะเลชุมชนบ้านหาดสมิพรณ์ ต.วัง อ.ท่าชนะ จ.สุราษฎร์ธานี
2. ความสำคัญของโครงการ หลักการและเหตุผล	ในอดีตทะเลชุมชนบ้านหาดสมิพรณ์ มีสัตว์น้ำเศรษฐกิจที่มีสภาพเสื่อมโทรมและจำนวนลดลงอย่างเห็นได้ชัด เนื่องจากการทำประมงจนเกินกำลังที่ธรรมชาติจะผลิตเข้ามาทดแทนและยังคงไม่เพียงพอต่อการบริโภค อีกทั้งยังถูกจับด้วยเครื่องมือประมงหลายชนิด เช่น อวนลาก อวนรุน เป็นต้น ซึ่งเป็นเครื่องมือประมงที่กวาดสัตว์น้ำวัยอ่อนไปด้วย จึงทำให้สัตว์น้ำที่มีขนาดเหมาะสมต่อการบริโภคยิ่งหายากขึ้นทุกวัน กรณีเช่นนี้ ชุมชนบริเวณชายฝั่งทะเลจึงเกิดการรวมกลุ่มกันและสามารถนำมาจัดทำธนาคารสัตว์น้ำเศรษฐกิจขึ้นเพื่อเป็นการช่วยธรรมชาติอีกทางหนึ่ง จากการลงพื้นที่เบื้องต้นของผู้ทำวิจัยพบว่า บ้านหาดสมิพรณ์มีสภาพพื้นที่ที่เป็นทะเล สภาพดินเป็นดินเลนปนทราย มีพื้นที่บางส่วนติดผืนป่าชายเลน และพันธุ์ไม้ป่าชายเลนหลายชนิด เช่น โกงกางใบใหญ่ โกงกางใบเล็ก ถั่วขาวตะบูนขาว ตะบูนดำ โปรงแดง โปรงขาว พังกาหัวสุมดอกแดง ตาตุ่มทะเล แสมดำแสมขาว แสมทะเล เล็บมือนาง จาก ลำพูทะเล และ หงอนไก่ทะเล ฯลฯ พื้นที่เป็นบริเวณป่าชายเลน ในด้านนิเวศวิทยา ป่าชายเลนจะเป็นแหล่งอนุบาลสัตว์น้ำวัยอ่อน แหล่งที่อยู่อาศัย การสืบพันธุ์ วางไข่และหลบภัยของสัตว์น้ำและสัตว์บก เป็นแหล่งธาตุอาหารพืชและสัตว์และอินทรีย์วัตถุที่สำคัญ เป็นแหล่งเก็บกักตะกอน และกักกรองความสกปรกที่มีจากพื้นที่บก ซึ่งถูกพัดพาจากทะเล เป็นแนวเปลี่ยนและแนวกันชนระหว่างบกกับทะเล ช่วยสร้างสมดุลของสภาวะอากาศ และลดความรุนแรงของปัญหาการเปลี่ยนแปลงทางขบวนการตามธรรมชาติ ช่วยรักษามวลดิน และมวลทรายมิให้ถูกพัดพาออกจากขอบฝั่งและริมตลิ่ง ช่วยเพิ่มพื้นที่ขอบฝั่งและริมตลิ่ง เนื่องจากการงอกของพื้นดินช่วยรักษาความชุ่มชื้นของผิวดินและส่งเสริมกิจกรรมของจุลินทรีย์ ตลอดจนถึงเป็นพื้นที่ที่มีความหลากหลายทางชีวภาพอย่างสูง ความสำคัญต่อด้านเศรษฐกิจได้แก่ให้ผลผลิตทางการประมง การเพาะเลี้ยงชายฝั่ง การเก็บของป่า การเผาถ่าน ให้ผลผลิตการผลิตสารสกัดจากพันธุ์ไม้ ให้ผลผลิตยารักษาโรค ลดค่าใช้จ่ายในเรื่องการป้องกันชายฝั่งรายได้จากการท่องเที่ยวซึ่งป่าชายเลนเป็นระบบนิเวศที่มีคุณค่ามหาศาล และมีความสำคัญต่อมนุษย์หลายรูปแบบถือเป็นแหล่งอาหารที่สำคัญของสัตว์น้ำ เป็นต้น กำเนิดจากการสลายตัวของอินทรีย์วัตถุ ในบริเวณป่าชายเลน ป่าชายเลนยังเป็นแหล่งที่ตัวอ่อนของสัตว์น้ำพวก กุ้ง หอย ปู ปลา เข้ามาอาศัยรวมเงาและหาอาหาร ป่าชายเลนจึงเป็นแหล่งอนุบาลตัวอ่อนของสัตว์น้ำ ที่มีความสำคัญต่อระบบนิเวศทะเลไทยมากที่สุด นอกจากนี้ในโครงการจะสร้างบ้านปลาเพื่อเป็นแหล่งหลบภัยของพ่อพันธุ์และแม่พันธุ์สัตว์น้ำเศรษฐกิจในเขตทะเลชุมชน เพื่อต้องการให้เกิดการขยายพันธุ์ของสัตว์น้ำวัยอ่อนได้อีกทางหนึ่ง ดังนั้นจึงโครงการนี้จึงเป็นการสร้างความมั่นคง ความยั่งยืนให้กับท้อง

	ทะเลไทย และเพื่อเพิ่มรายได้ให้กับประชาชนโดยตรง
3. วัตถุประสงค์ของโครงการ	<ol style="list-style-type: none"> 1. เพื่อเพิ่มพื้นที่ป่าชายเลนซึ่งเป็นแหล่งหลบภัยของพ่อพันธุ์และแม่พันธุ์สัตว์น้ำเศรษฐกิจในเขตทะเลชุมชนบ้านหาดสมิธรบุรี 2. เพื่อแหล่งหลบภัยเพิ่มเติมจากที่มีในธรรมชาติ 3. เพื่อสร้างรายได้เพิ่มให้กับชาวบ้านที่ประกอบอาชีพประมงบริเวณทะเลชุมชน 4. เพื่อเป็นการอนุรักษ์ทรัพยากรทางทะเลในเขตทะเลชุมชน
4. ตัวชี้วัดและค่าเป้าหมาย	<ol style="list-style-type: none"> 1. เพาะเลี้ยงต้นกล้าไม้ของป่าชายเลนเพื่อเพิ่มพื้นที่ป่าชายเลน 2. สร้างบ้านปลาที่เป็นแหล่งหลบภัยของพ่อพันธุ์และแม่พันธุ์สัตว์น้ำเศรษฐกิจในเขตทะเลชุมชนบ้านหาดสมิธรบุรี 3. ทำให้เกิดการสร้างงาน สร้างรายได้ ให้กับชาวบ้านและชุมชนใกล้เคียง 4. ทำให้เกิดความรู้ ความเข้าใจเกี่ยวกับการอนุรักษ์สัตว์น้ำวัยอ่อน
5. พื้นที่เป้าหมาย	หมู่3 ตำบล วัง อ.ท่าชนะ จังหวัดสุราษฎร์ธานี
6. กิจกรรมหลัก	ระบุแนวทางและวิธีการดำเนินงานที่เป็นกิจกรรมหลักที่ส่งผลให้โครงการบรรลุวัตถุประสงค์
6.1 กิจกรรมหลักที่ 1 งบประมาณ ผู้รับผิดชอบ หน่วยงานที่เกี่ยวข้อง	<u>กิจกรรมหลักที่ 1</u> <ol style="list-style-type: none"> 1. ลงพื้นที่หาข้อมูลเกี่ยวกับพื้นที่ป่าชายเลน หมู่3 ตำบล วัง อำเภوتاชนะ จังหวัดสุราษฎร์ธานี 2. เพาะกล้าไม้ที่มีในป่าชายเลน 3. จัดกิจกรรมในการปลูกป่าชายเลน งบประมาณ 500,000 บาท ผู้รับผิดชอบ <ol style="list-style-type: none"> 1. ผู้ช่วยศาสตราจารย์ ดร.ฐิติพงศ์ เครือหงส์ มหาวิทยาลัยราชภัฏสุราษฎร์ธานี 2. นาย ปิยะ แซ่เอี้ย สมาชิกองค์การบริหารส่วนตำบลวัง <u>หน่วยงานที่เกี่ยวข้อง</u> <ol style="list-style-type: none"> 1. มหาวิทยาลัยราชภัฏสุราษฎร์ธานี 2. องค์การบริหารส่วนตำบลวัง
6.2 กิจกรรมหลักที่ 2 งบประมาณ ผู้รับผิดชอบ หน่วยงานที่เกี่ยวข้อง	<u>กิจกรรมหลักที่ 2</u> <ol style="list-style-type: none"> 1. สำรวจพื้นที่ในการสร้างบ้านปลา 2. ลงพื้นที่เพื่อสร้างบ้านปลา งบประมาณ 500,000 บาท ผู้รับผิดชอบ <ol style="list-style-type: none"> 1. ผู้ช่วยศาสตราจารย์ ดร.ฐิติพงศ์ เครือหงส์ มหาวิทยาลัยราชภัฏสุราษฎร์ธานี 2. นาย ปิยะ แซ่เอี้ย สมาชิกองค์การบริหารส่วนตำบลวัง

	<p><u>หน่วยงานที่เกี่ยวข้อง</u></p> <ol style="list-style-type: none"> 1. มหาวิทยาลัยราชภัฏสุราษฎร์ธานี 2. องค์การบริหารส่วนตำบลวัง
7. หน่วยงานดำเนินงาน	<p>ผู้ช่วยศาสตราจารย์ ดร.รัฐติพงษ์ เครือหงส์ มหาวิทยาลัยราชภัฏสุราษฎร์ธานี นาย ปิยะ แซ่เอี้ย สมาชิกองค์การบริหารส่วนตำบลวัง</p>
8. ระยะเวลาในการดำเนินงาน	1 ปี
9. งบประมาณ	1,000,000 บาท
10. ผลผลิต (output)	<ol style="list-style-type: none"> 1. สามารถเพิ่มจำนวนสัตว์น้ำเศรษฐกิจ 2. สามารถสร้างงาน สร้างรายได้ให้กับชาวบ้านและสร้างจิตสำนึกให้กับชาวบ้านในการอนุรักษ์ทรัพยากรทางทะเล
11. ผลที่คาดว่าจะได้รับ (Outcome)	<ol style="list-style-type: none"> 1. สามารถความมั่นคงทางอาหารและทำให้เกิดรายได้ให้กับชาวบ้าน 2. ทำให้ชาวบ้านทำประมงที่ถูกต้อง และเคารพกฎ กติกาของทะเลชุมชน 3. ทำให้เกิดความรักและความสามัคคีของชาวบ้านในทะเลชุมชนให้รู้จักอนุรักษ์ทรัพยากรทางทะเล

แบบ จ.๑-๑
(Project Brief รายโครงการ)

การจัดทำแบบสรุปโครงการแบบย่อ (Project Brief) ของทุกโครงการภายใต้งบประมาณของจังหวัด

แบบสรุปโครงการแบบย่อ (Project Brief)

ประเด็นการพัฒนาจังหวัด : การสร้างฐานทรัพยากรธรรมชาติที่มั่นคงและมีสภาพแวดล้อม ที่เหมาะสม

แผนงาน ส่งเสริมการมีส่วนร่วมในการบริหารจัดการทรัพยากรธรรมชาติให้มีประสิทธิภาพ

หัวข้อ	รายละเอียด
1. ชื่อโครงการ	การขับเคลื่อนการอนุรักษ์พันไม้น้ำและสวนพฤกษศาสตร์โรงเรียนในพื้นที่จังหวัดสุราษฎร์ธานี เชื่อมโยงโครงการอนุรักษ์พันธุกรรมพืชอันเนื่องมาจากพระราชดำริฯ จังหวัดสุราษฎร์ธานี
2. ความสำคัญของโครงการ หลักการและเหตุผล	โครงการอนุรักษ์พันธุกรรมพืชอันเนื่องมาจากพระราชดำริ สมเด็จพระเทพรัตนราชสุดาฯ สยามบรมราชกุมารี (อพ.สธ.) เป็นโครงการที่สมเด็จพระเทพรัตนราชสุดาฯ สยามบรมราชกุมารี ทรงสืบสานพระราชปณิธานในการอนุรักษ์ทรัพยากรของพระบาทสมเด็จพระปรมินทรมหา ภูมิพลอดุลยเดช ซึ่งทรงมีสายพระเนตรยาวไกล โดยที่พระบาทสมเด็จพระปรมินทรมหาภูมิพลอดุลยเดช ทรงให้ความสำคัญและเห็นความสำคัญของการอนุรักษ์พันธุกรรมพืช ตัวอย่างที่เห็นได้ชัดดังในปี พ.ศ. 2403 ทรงอนุรักษ์ ต้นยางนา ในปี พ.ศ.2404 ทรงให้นำพรรณไม้จากภูมิภาคต่าง ๆ มาปลูกไว้ในสวนจิตรลดา เพื่อเป็นแหล่งศึกษาและทรงมีโครงการพระราชดำริที่เกี่ยวกับการอนุรักษ์พัฒนาทรัพยากร พัฒนาแหล่งน้ำ การอนุรักษ์และพัฒนาดิน อนุรักษ์ทรัพยากรป่าไม้ เป็นการอนุรักษ์และพัฒนาทรัพยากรธรรมชาติ ต่อมาในปี พ.ศ. 2434 สมเด็จพระเทพรัตนราชสุดาฯ สยามบรมราชกุมารี ได้ทรงสืบทอดพระราชปณิธานต่อโดยมีพระราชดำริกับ นายแก้วขวัญ วัชโรทัย เลขาธิการพระราชวัง ให้ดำเนินการอนุรักษ์พืชพรรณของประเทศโดยพระราชทานให้โครงการสวนพระองค์ฯ สวนจิตรลดา ฝ่ายวิชาการ เป็นผู้ดำเนินการจัดตั้งธนาคารพืชพรรณขึ้น ในปี พ.ศ. 2436-2449 โดยรับทุนสนับสนุนจากสำนักงานคณะกรรมการพิเศษเพื่อประสานงานโครงการอันเนื่องมาจากพระราชดำริ (กปร.) และเป็นหน่วยงานขึ้นตรงกับเลขาธิการพระราชวัง ตั้งแต่ปี พ.ศ. 2449 และต่อมาในปีงบประมาณ พ.ศ.2440 สำนักพระราชวังดำเนินการจัดสรรงบประมาณให้ และให้ อพ.สธ. ดำเนินการแยกส่วนอย่างชัดเจนจากโครงการสวนพระองค์ฯ สวนจิตรลดา การดำเนินงาน อพ.สธ. ดำเนินงานโดยอยู่ภายใต้แผนแม่บทซึ่งเป็นระยะๆ ละห้าปี ตั้งแต่ปี พ.ศ. 2434 เป็นต้นมา และในแผนแม่บทระยะ 4 ปีที่หกนี้ มีแนวทางดำเนินการที่สอดคล้องและสนับสนุนแผนพัฒนาเศรษฐกิจและสังคมแห่งชาติ ฉบับที่ 12 (ปีงบประมาณ

หัวข้อ	รายละเอียด
	<p>พ.ศ. 2460 - 2464) ซึ่งมีการปรับแนวคิดและหลักการในการวางแผนที่สำคัญ ได้แก่ (1) การน้อมนำและประยุกต์ใช้หลักปรัชญาของเศรษฐกิจพอเพียง (2) คนเป็นศูนย์กลางของการพัฒนาอย่างมีส่วนร่วม (3) การสนับสนุนและส่งเสริมแนวคิดการปฏิรูปประเทศ และ (4) การพัฒนาสู่ความมั่นคง มั่งคั่ง ยั่งยืน เพื่อให้สังคมอยู่ร่วมกันอย่างมีความสุข ซึ่งกรอบแนวคิดทั้งสี่นั้นล้วนแต่ต้องดำเนินการภายใต้การดูแลรักษาทรัพยากรและการนำมาใช้ประโยชน์อย่างยั่งยืนยิ่งไปกว่านั้น อพ.สธ. ยังมีกิจกรรมตามกรอบแผนแม่บท อพ.สธ. ที่สอดคล้องกับแผน การขับเคลื่อนและปฏิรูประบบวิจัยแบบบูรณาการของประเทศและกรอบยุทธศาสตร์การวิจัยแห่งชาติ 20 ปี ทั้ง 7 ยุทธศาสตร์ ได้แก่ (1) ด้านความมั่นคง (2) ด้านการเกษตร (3) ด้านอุตสาหกรรม (4) ด้านสังคม (4) ด้านการแพทย์และสาธารณสุข (6) ด้านพลังงาน (7) ด้านทรัพยากรธรรมชาติและสิ่งแวดล้อม เพื่อให้ส่งผลประโยชน์ต่อประเทศชาติและประชาชนให้มากที่สุด เพื่อการบริหารจัดการความรู้ผลงานวิจัย นวัตกรรม สิ่งประดิษฐ์ ทรัพยากร และภูมิปัญญาของประเทศ สู่การใช้ประโยชน์เชิงพาณิชย์และสาธารณะ ด้วยยุทธวิธีที่เหมาะสมที่เข้าถึงประชาชนและประชาสังคมอย่างแพร่หลาย</p> <p>แผนแม่บท อพ.สธ. ระยะ 4 ปีที่หก (ตุลาคม พ.ศ. 2449 - กันยายน พ.ศ. 2464) เป็นแผนแม่บทที่จัดทำขึ้น เพื่อใช้เป็นกรอบในการดำเนินงานตามแนวทางพระราชดำริสมเด็จพระเทพรัตนราชสุดาฯ สยามบรมราชกุมารี โดยมีหน่วยงานที่ร่วมสนองพระราชดำริเข้ามามีส่วนร่วมวางแผนงาน ทั้งในส่วนกลางและส่วนภูมิภาคทั่วประเทศทั้งภาครัฐและเอกชน ให้มีแนวทางดำเนินงานต่อเนื่องตามกรอบแผนแม่บท โดยเน้นการทำงานเข้าไปสร้างจิตสำนึกในการรักษาทรัพยากรตั้งแต่ในสถานศึกษาดำเนินงานในระดับท้องถิ่นในการทำฐานข้อมูลทรัพยากรท้องถิ่นซึ่งประกอบด้วย 3 ฐานทรัพยากรได้แก่ ทรัพยากรชีวภาพ ทรัพยากรกายภาพ และทรัพยากรวัฒนธรรมและภูมิปัญญา จากฐานข้อมูลดังกล่าวจะนำไปสู่การอนุรักษ์และใช้ประโยชน์อย่างยั่งยืน บนพื้นฐานของการมีจิตสำนึกในการอนุรักษ์ทรัพยากรที่มีอยู่ในประเทศไทยต่อไป</p> <p>จากพระราชดำริและพระราโชวาทของสมเด็จพระเทพรัตนราชสุดาฯ สยามบรมราชกุมารี ในเรื่องของสวนพฤกษศาสตร์โรงเรียน ซึ่งมีความสอดคล้องกับงานปกติ ในเรื่องของการเรียนการสอน และในเรื่องของการปฏิรูปการศึกษา ซึ่งเน้นให้นักเรียนเป็นศูนย์กลาง จังหวัดสุราษฎร์ธานีได้เข้าร่วมสนองพระราชดำริในโครงการ อพ.สธ. ทำให้พื้นที่และกิจกรรมดำเนินงานของโครงการ อพ.สธ. มีแผนแม่บทโครงการ อพ.สธ. ระยะ 5 ปีที่สี่ (ตุลาคม พ.ศ. 2549 – กันยายน พ.ศ. 2554) โดยมีกรอบการดำเนินงาน ได้แก่ 1.กรอบการเรียนรู้ทรัพยากร ประกอบด้วยกิจกรรม ปักปักพันธุกรรมพืช กิจกรรมสำรวจเก็บรวบรวมพันธุกรรมพืช และกิจกรรมปลูกรักษาพันธุกรรมพืช 2.กรอบการใช้ประโยชน์ประกอบด้วยกิจกรรมอนุรักษ์และใช้ประโยชน์พันธุกรรมพืช กิจกรรมศูนย์ข้อมูลพันธุกรรมพืช กิจกรรมวาง</p>

หัวข้อ	รายละเอียด
	<p>แผนพัฒนาพันธกิจ 3.กรอบการสร้างความสำคัญประกอบด้วยกิจกรรมสำคัญในการอนุรักษ์พันธุกรรมพืช กิจกรรมพิเศษสนับสนุนการอนุรักษ์พันธุกรรมพืช ดังนั้น สำนักงานศึกษาธิการจังหวัดสุราษฎร์ธานี จึงได้ส่งเสริมและสนับสนุนให้สถานศึกษา หน่วยงานดำเนินการจัดกิจกรรมตามกรอบแผนแม่บทโครงการ อพ.สธ. ระยะ 5 ปีที่หก (ตุลาคม พ.ศ. 2559-กันยายน พ.ศ. 2564) เป็นการสร้างความสำคัญในการอนุรักษ์ทรัพยากรธรรมชาติและ ความหลากหลายทางชีวภาพให้กับเยาวชน ในสถานศึกษาใช้ประโยชน์อย่างยั่งยืน</p>
<p>3. วัตถุประสงค์ของโครงการ</p>	<ol style="list-style-type: none"> 1. เพื่อสนองพระราชดำริโครงการอนุรักษ์พันธุกรรมพืชอันเนื่องมาจากพระราชดำริฯ (อพ.สธ.) 2. เพื่อสร้างความสำคัญในการอนุรักษ์ทรัพยากรธรรมชาติและให้กับเยาวชนในสถานศึกษาใช้ประโยชน์อย่างยั่งยืน 3. เพื่อส่งเสริม สนับสนุน พัฒนา สถานศึกษาเป็นศูนย์การเรียนรู้อนุรักษ์พันธุกรรมพืชในท้องถิ่น 4. เพื่อส่งเสริม สนับสนุน การอนุรักษ์พันธุพืชท้องถิ่นทางวัฒนธรรมและภูมิปัญญาของจังหวัดสุราษฎร์ธานี 5. เพื่อเป็นแหล่งท่องเที่ยวเชิงอนุรักษ์ของจังหวัดสุราษฎร์ธานี
<p>4. ตัวชี้วัดและค่าเป้าหมาย</p>	<p>4.1) เชิงปริมาณ</p> <ol style="list-style-type: none"> 1. สถานศึกษาทุกสังกัดที่เป็นสมาชิกสวนพฤกษศาสตร์โรงเรียนในจังหวัดสุราษฎร์ธานี มีการดำเนินงานตามกรอบการดำเนินงานสวนพฤกษศาสตร์โรงเรียน และผ่านการประเมินเป็นสถานศึกษาแกนนำสวนพฤกษศาสตร์โรงเรียน 2. สถานศึกษาที่ได้รับป้ายได้รับการพัฒนาและ ส่งเสริม สนับสนุน การอนุรักษ์พันธุกรรมพืชท้องถิ่นทางวัฒนธรรมและภูมิปัญญาให้ได้รับเกียรติบัตร ระดับ 1 ,2 3. โรงเรียนเพาะขยายพันธุ์พรรณไม้น้ำ ได้รับการปรับปรุงจำนวน 1 โรงเรียน จัดแสดงพรรณไม้น้ำแบบครบวงจร 1 ห้อง 4. จัดอบรมการขยายพันธุ์พรรณไม้น้ำจำนวน 2 ครั้ง ให้นักเรียนนักศึกษา ครู ประชาชนร่วมโครงการไม่น้อยกว่า 100 คน 5. จัดอบรมการจัดตู้พรรณไม้น้ำสวยงาม จำนวน 2 ครั้ง มีเยาวชนเข้าร่วมโครงการ 50 คน <p>4.2) เชิงคุณภาพ</p> <ol style="list-style-type: none"> 1. ผู้บริหารสถานศึกษามีการวางแผนและบริหารจัดการ และดำเนินการตามแนวทางของการดำเนินงานสวนพฤกษศาสตร์โรงเรียน 2. ครูมีความรู้ ความเข้าใจ และออกแบบการจัดการเรียนรู้ให้กับผู้เรียนโดยใช้สวนพฤกษศาสตร์โรงเรียนเป็นฐาน

หัวข้อ	รายละเอียด
	<p>3. นักเรียนมีการเรียนรู้ทรัพยากร การใช้ประโยชน์ มีจิตสำนึกอนุรักษ์ผ่านสวนพฤกษศาสตร์โรงเรียน</p> <p>4. ชุมชนเข้ามามีส่วนร่วมส่งเสริม สนับสนุน ในการบริหารจัดการสวนพฤกษศาสตร์โรงเรียนของสถานศึกษา</p> <p>5. ผู้เข้าร่วมโครงการมีความรู้ความเข้าใจเกี่ยวกับพันธุ์พรรณไม้ น้ำ ร้อยละ 80 มีความพึงพอใจต่อกิจกรรมที่เข้าร่วมอยู่ในระดับมากและมีความภาคภูมิใจและเห็นคุณค่าของการอนุรักษ์พันธุ์พรรณพืชพรรณไม้ น้ำ</p>
5. พื้นที่เป้าหมาย	จังหวัดสุราษฎร์ธานี
6. กิจกรรมหลัก	การดำเนินการมีการวางแผนแบบมีส่วนร่วม พร้อมทั้งมีคณะทำงานที่มีความรู้ความสามารถในเรื่องของงานสวนพฤกษศาสตร์โรงเรียน มีการปฏิบัติงานตามแผนงาน ติดตามตรวจสอบการดำเนินงานเป็นระยะๆ และปฏิบัติตามแผนงานที่ได้วางไว้จากการมีส่วนร่วม มีการให้ขวัญและกำลังใจกับผู้ปฏิบัติงานและผู้เกี่ยวข้อง ใช้กระบวนการ PDCA เป็นหลักในการปฏิบัติงานทุกขั้นตอนทุกกิจกรรม
<p>6.1 กิจกรรมหลักที่ 1</p> <p>การปลูกและดูแลรักษา</p> <p>พรรณไม้ น้ำ และพันธุ์สัตว์</p> <p>น้ำ</p> <p>งบประมาณ</p> <p>ผู้รับผิดชอบ ประมง</p> <p>จังหวัดสุราษฎร์ธานี</p> <p>วิทยาลัยเกษตรและ</p> <p>เทคโนโลยีสุราษฎร์ธานีและ</p> <p>หน่วยงานที่เกี่ยวข้อง</p>	<p>1. จัดทำแปลงแสดงพรรณไม้ น้ำ ในแปลงกลางแจ้ง แสดงพรรณไม้ น้ำ ไม่น้อยกว่า 50 ชนิด ประกอบด้วย</p> <ul style="list-style-type: none"> - ค่าจัดจ้างปรับปรุงพื้นที่บริเวณศูนย์ (ปรับพื้นดินและวางระบบน้ำเพิ่มเติม พื้นที่ประมาณ 2 ไร่ งบประมาณ 100,000 บาท - บ่อซีเมนต์กลมขนาดเส้นผ่านศูนย์กลาง 1 เมตร จำนวน 100 บ่อพร้อมเทพื้นบ่อและท่อระบายน้ำเข้าออก (เรียงซ้อนกัน 2 ชั้น) พร้อมเคลือบกันรั่วซึม และจัดวางติดตั้งระบบน้ำ ชุดละ 1,000 บาท รวม เป็นเงิน 100,000 บาท - กระจกดินเผาสำหรับปลูกพรรณไม้ น้ำ ขนาดเส้นผ่านศูนย์กลาง 48 เซนติเมตร จำนวน 100 ใบ ๆ ละ 800 บาท เป็นเงิน 80,000 บาท(อ่างบัวดินเผา) - ดินปลูกพรรณไม้ น้ำ จำนวน 300 กระสอบๆ ละ 30 บาท = 9,000 บาท - ปุ๋ยคอกปลูกพรรณไม้ น้ำ จำนวน 100 กระสอบๆ ละ 50 บาท = 5,000 บาท - เครื่องมืออุปกรณ์สำหรับดูแลแปลงปลูก เช่น จอบ บั้งก็๋ พั่ว มีด ถุงมือ ฯ เป็นเงิน 3,000 บาท - ป้ายชื่อพรรณไม้ น้ำชนิดอคริลิค ขนาด 5×12 นิ้ว จำนวน 100 แผ่น เป็นเงิน 20,000 บาท - ถุงปลูกพรรณไม้ น้ำ จำนวน 2 กส. เป็นเงิน 2,000 บาท - กระจกพลาสติกสำหรับปลูกพรรณไม้ น้ำ เป็นเงิน 10,000 บาท - ป้ายชื่อและซุ่มทางเข้าแปลงแสดงพรรณไม้ น้ำ จำนวน 1 จุด เป็นเงิน 10,000 บาท - ปรับปรุงระบบน้ำใช้ในแปลงแสดงพรรณไม้ น้ำและโรงเรือนเพาะขยายพันธุ์พรรณไม้ น้ำ (แบบถังสูง/บ่อพักน้ำ)เป็นเงิน 100,000 บาท

หัวข้อ	รายละเอียด
	<p>(เป็นงบประมาณยอดรวม 439,000 บาท)</p> <p>2. โรงเรือนเพาะขยายพันธุ์พรรณไม้น้ำ (ปรับปรุงโรงเรือนพันธุ์ไม้เดิม ขนาด 12x20 เมตร)</p> <ul style="list-style-type: none"> - ปรับปรุงหลังคา และเปลี่ยนโครงสร้างเดิมให้แข็งแรงและมุงหลังคาด้วยซาแรน 80 เปอร์เซนต์ เป็นเงิน 20,000 บาท - ทำวัสดุทำบล็อกปูนซีเมนต์ปลูกขยายพันธุ์ไม้น้ำแยกชนิดภายในโรงเรือนทั้งหมดเป็นเงิน 30,000 บาท - ค่าวัสดุอุปกรณ์ระบบให้น้ำอัตโนมัติเป็นเงิน 20,000 บาท - ค่าวัสดุอุปกรณ์ทำบ่อปูนซีเมนต์ภายในโรงเรือนจำนวน 2 ชุดสำหรับปักชำพันธุ์ไม้น้ำแบบใต้น้ำ เป็นเงิน 30,000 บาท - วัสดุปลูกพรรณไม้น้ำแบบใต้น้ำ ได้แก่ ทรายสำหรับปักชำพรรณไม้น้ำเป็นเงิน 15,000 บาท - ระบบให้คาร์บอนไดออกไซด์แก่พรรณไม้น้ำในบ่อปักชำ เป็นเงิน 20,000 บาท - ดินปลูก ปุ๋ยคอก ปุ๋ยวิทยาศาสตร์ เป็นเงิน 10,000 บาท - ทาสีโรงเรือน 20,000 บาท - ป้ายแสดงชื่อโรงเรือนพร้อมตกแต่ง 1 จุด เป็นเงิน 10,000 บาท - ค่าจัดจ้างปรับปรุงโรงเรือนเพาะขยายพันธุ์พรรณไม้น้ำ 1 หลัง เป็นเงิน 100,000 บาท <p>(เป็นงบประมาณรวม 275,000 บาท)</p>
	<p>3. จัดอบรมการขยายพันธุ์พรรณไม้น้ำให้นักเรียนและเยาวชนในท้องถิ่น</p> <ul style="list-style-type: none"> - จัดอบรมการขยายพันธุ์พรรณไม้น้ำให้นักเรียนนักศึกษา ครู ผู้สนใจทั่วไปร่วมโครงการไม่น้อยกว่า 100คน โดยจัดอบรมครั้งละ 2 วัน จำนวน 2 รุ่น <p>เป็นค่าวิทยากร/วัสดุอุปกรณ์/ค่าอาหารกลางวันและอาหารว่าง</p> <p>(เป็นงบประมาณรวม 130,000 บาท)</p>
	<p>4. จัดอบรมและประกวดการจัดตู้พรรณไม้น้ำสวยงาม</p> <ul style="list-style-type: none"> - จัดอบรมจำนวน 2 ครั้ง มีเยาวชนเข้าร่วมโครงการ 50 คน <p>(ค่าวิทยากร/วัสดุอุปกรณ์/ตู้พรรณไม้น้ำ และอาหารสำหรับผู้เข้ารับการอบรม)</p> <p>(เป็นงบประมาณรวม 100,000 บาท)</p> <p>จัดนิทรรศการให้ความรู้ด้านพรรณไม้น้ำ จำนวน 1 ห้อง รายละเอียดดังนี้</p> <ul style="list-style-type: none"> - ค่าปรับปรุงห้องนิทรรศการ (ทาสี/ปรับโครงสร้าง) 1 ห้องจำนวน 100,000 บาท - ค่าวัสดุ อุปกรณ์ สารเคมี สำหรับเก็บอนุรักษ์ในลักษณะตองและทำแห้ง จำนวน 30,000 บาท - ค่าวัสดุอุปกรณ์ โต๊ะ ตู้ศูนย์แสดงพันธุ์กรรมพรรณไม้น้ำจำนวน 36,000 บาท - ตู้พรรณไม้น้ำสวยงาม (การนำพรรณไม้น้ำจากโครงการมาจัดแสดง) จำนวน 100,000 บาท <p>พร้อมอุปกรณ์ให้คาร์บอนไดออกไซด์ และวัสดุปลูก และระบบไฟฟ้า</p> <ul style="list-style-type: none"> - ค่าบอร์ดนิทรรศการพร้อมโครงสร้าง จำนวน 60,000 บาท

หัวข้อ	รายละเอียด
	<ul style="list-style-type: none"> - สื่อสิ่งพิมพ์สำหรับเผยแพร่และนำไปใช้ประโยชน์ (แผ่นพับ/เอกสาร) จำนวน 40,000 บาท - ค่าถ่ายภาพและอัลบั้ม จำนวน 4,000 บาท - ค่าพิมพ์เอกสาร/เล่มรายงาน/VDO จำนวน 10,000 บาท <p style="text-align: center;">(เป็นงบประมาณรวม 380,000 บาท)</p>
<p>6.4 กิจกรรมหลักที่ 2 ขับเคลื่อนสวนพฤกษศาสตร์ในโรงเรียน งบประมาณ 2,490,000 บาท</p> <p>หน่วยงานที่เกี่ยวข้อง :</p> <p>สถาบันอุดมศึกษา สถาบันอาชีวศึกษา สถานศึกษาสังกัด การศึกษานอกระบบและการศึกษาตามอัธยาศัย สถานศึกษาสังกัด การศึกษาพิเศษ สถานศึกษาสังกัด การศึกษาขั้นพื้นฐาน สถานศึกษาสังกัดกองกำกับตำรวจตระเวนชายแดน สถานศึกษาเอกชน และสถานศึกษาสังกัดองค์กรปกครองส่วนท้องถิ่น</p>	<p>1. วางแผน หาแนวทาง สนับสนุนสถานศึกษาภายในจังหวัด</p> <p>1.1 ประชุมวางแผนการบริหารโครงการ โดยการประชุมคณะกรรมการขับเคลื่อนและสนับสนุนการดำเนินงานสวนพฤกษศาสตร์โรงเรียน</p> <p>1.2 ประชุมเชิงปฏิบัติการจัดทำข้อมูลสารสนเทศและยกร่างแผนแม่บทเพื่อขับเคลื่อนและสนับสนุนการดำเนินงานสวนพฤกษศาสตร์โรงเรียน</p> <p>1.3 ประชุมคณะทำงานขับเคลื่อนทบทวนการปฏิบัติงาน แผนขับเคลื่อน เสนอแผนงาน/โครงการ หรือกิจกรรมของจังหวัดในการดำเนินงานสวนพฤกษศาสตร์โรงเรียน</p> <p>1.4 ประชุมจัดทำเครื่องมือติดตาม และประเมินการดำเนินงานสวนพฤกษศาสตร์โรงเรียน</p>
	<p>2. ขับเคลื่อน สนับสนุนการดำเนินงานสวนพฤกษศาสตร์โรงเรียน</p> <p>2.1 ประชุมสร้างการรับรู้ ความตระหนัก สร้างความเข้าใจให้กับสถานศึกษาเกี่ยวกับการดำเนินงานสวนพฤกษศาสตร์โรงเรียนให้กับผู้บริหาร-ครู ผู้รับผิดชอบ สถานศึกษาทุกสังกัดในจังหวัดสุราษฎร์ธานี</p> <p>2.2 ประชุมสัมมนาเชิงปฏิบัติการสมาชิกสวนพฤกษศาสตร์โรงเรียน</p> <p>2.3 พัฒนาแผนแม่บท/แผนปฏิบัติการสวนพฤกษศาสตร์โรงเรียนกลุ่มเป้าหมาย</p> <p>2.4 สนับสนุนการดำเนินงานสวนพฤกษศาสตร์โรงเรียนกลุ่มเป้าหมายที่เสนอกิจกรรมเพื่อพัฒนาตามเกณฑ์สนับสนุน</p>
	<p>3. นิเทศ ติดตามการดำเนินงานสวนพฤกษศาสตร์โรงเรียนของสถานศึกษากลุ่มเป้าหมาย</p> <p>3.1 ประชุมคณะกรรมการนิเทศ ติดตามการดำเนินงานสวนพฤกษศาสตร์โรงเรียนของสถานศึกษากลุ่มเป้าหมาย</p> <p>3.2 นิเทศ ติดตาม เร่งรัดการดำเนินงานตามแผนปฏิบัติการสวนพฤกษศาสตร์โรงเรียนกลุ่มเป้าหมาย</p> <p>3.3 ประเมินสถานศึกษาเพื่อรับป้ายพระราชทานและเกียรติบัตรสถานศึกษาแกนนำสวนพฤกษศาสตร์โรงเรียน</p>
	<p>4. ส่งเสริม สร้างขวัญกำลังใจสถานศึกษาที่มีผลการดำเนินงานสวนพฤกษศาสตร์โรงเรียนตามเกณฑ์</p> <p>4.1 มอบป้ายพระราชทาน และเกียรติบัตร</p>

หัวข้อ	รายละเอียด
	<p>4.2 เผยแพร่ประชาสัมพันธ์การดำเนินงานของสถานศึกษาที่สอดคล้องและบูรณาการ พัฒนา “สถานศึกษาที่อนุรักษ์ เป็นมิตรกับสิ่งแวดล้อม”</p> <p>4.3 สรุปและรายงานโครงการ</p>
7. หน่วยงานดำเนินงาน	ประมงจังหวัดสุราษฎร์ธานี วิทยาลัยเกษตรและเทคโนโลยีสุราษฎร์ธานี และสำนักงานศึกษาธิการจังหวัดสุราษฎร์ธานี
8. ระยะเวลาในการดำเนินงาน	ตุลาคม 2563 - กันยายน 2564
9. งบประมาณ	3,814,000 บาท
10. ผลผลิต (output)	<ul style="list-style-type: none"> - ปรับปรุงภูมิทัศน์ที่บริเวณศูนย์ - ปรับปรุงโรงเรือนเพาะขยายพันธุ์พรรณไม้น้ำ - จัดอบรมการขยายพันธุ์พรรณไม้น้ำ - จัดอบรมและประกวดการจัดตู้พรรณไม้น้ำสวยงาม <p>- สถานศึกษาทุกสังกัดในจังหวัดสุราษฎร์ธานี ที่เป็นสมาชิกสวนพฤกษศาสตร์โรงเรียน ได้รับป้าย (106 โรงเรียน) และเป็นศูนย์การเรียนรู้อนุรักษ์พันธุกรรมพืชในท้องถิ่นอย่างมีประสิทธิภาพมีการดำเนินการตามกรอบการดำเนินงานสวนพฤกษศาสตร์โรงเรียน</p> <p>- นักเรียนของสถานศึกษาทุกสังกัดมีการเรียนรู้ทรัพยากร การใช้ประโยชน์จากทรัพยากร และมีจิตสำนึกในการอนุรักษ์</p>
11. ผลที่คาดว่าจะได้รับ (Outcome)	<p>1 ผลต่อสถานศึกษา/หน่วยงาน</p> <ol style="list-style-type: none"> 1. ได้สนองพระราชดำริ ในโครงการอนุรักษ์พันธุกรรมพืชอันเนื่องมาจากพระราชดำริสมเด็จพระเทพรัตนราชสุดาฯ สยามบรมราชกุมารีด้วยการสร้างแปลงแสดงพันธุ์กรรมพรรณไม้น้ำพร้อมโรงเรือน ขยายพันธุ์ฯ และการนำไปใช้ประโยชน์จากพรรณไม้น้ำแบบครบวงจร 2. ได้รวบรวมและเก็บรักษาพันธุ์กรรมพรรณไม้น้ำแบบยั่งยืนได้ไม่น้อยกว่า 50 ชนิด 3. เป็นแหล่งเรียนรู้พันธุ์กรรมพืชพรรณไม้น้ำและการใช้ประโยชน์ของนักเรียนนักศึกษาและประชาชนทั่วไปไม่น้อยกว่า 100 ราย 4. สถานศึกษาเป็นสมาชิกและมีความก้าวหน้าในการดำเนินงาน 5. สถานศึกษาที่ได้รับป้ายสนองพระราชดำริเป็นต้นแบบ เป็นที่ปรึกษาให้กับสถานศึกษาที่เป็นสมาชิกและมีความสนใจสมัครเป็นสมาชิก <p>2. ต่อนักเรียนนักศึกษา เยาวชน และประชาชนทั่วไป</p> <ol style="list-style-type: none"> 1. มีจิตสำนึกในการอนุรักษ์พันธุกรรมพืชด้านพรรณไม้น้ำ 2. สามารถนำไปใช้ประโยชน์ เป็นแนวทางในการประกอบอาชีพได้ <p>3. ต่อชุมชน/สังคม</p> <ol style="list-style-type: none"> 1. พันธุกรรมพืชพรรณไม้น้ำได้รับการฟื้นฟู

**การจัดทำแบบสรุปโครงการแบบย่อ (Project Brief) ของทุกโครงการภายใต้งบประมาณของจังหวัด
แบบสรุปโครงการแบบย่อ (Project Brief)**

**ประเด็นการพัฒนาจังหวัด การสร้างฐานทรัพยากรธรรมชาติที่มั่นคงและมีสภาพแวดล้อมที่เหมาะสม
แผนงาน ส่งเสริมการมีส่วนร่วมในการบริหารจัดการทรัพยากรธรรมชาติให้มีประสิทธิภาพ**

หัวข้อ	รายละเอียด
1.ชื่อโครงการ	โครงการก่อสร้างสะพานทางเดินเท้าในพื้นที่ป่าชายเลน เพื่อการท่องเที่ยวศึกษาระบบนิเวศป่าชายเลนหมู่ที่3-6 ตำบลตะเคียนทอง อำเภอกาญจนดิษฐ์ จังหวัด สุราษฎร์ธานี
2. ความสำคัญของโครงการ หลักการและเหตุผล	ป่าชายเลน นับว่าจะมีความสำคัญมากขึ้นต่อชีวิตประชาชนและเศรษฐกิจของประเทศที่มีทรัพยากรประเภนี้ ประเทศไทยใช้ทรัพยากรป่าชายเลน ทั้งทางด้านป่าไม้และด้านประมง โดยเฉพาะเป็นแหล่งขยายพันธ์และเป็นแหล่งอนุบาลในด้านป่าไม้ ผลผลิตที่ได้จากป่าชายเลน ช่วยเพิ่มมูลค่าทางเศรษฐกิจของประเทศได้มากก็คือการนำไม้จากป่าชายเลน โดยเฉพาะผลผลิตด้านเมทิลแอลกอฮอล์ กรดน้ำส้ม และน้ำมันดิบ ด้านการประมง ป่าชายเลนถือว่าเป็นแหล่งอาหารที่สำคัญต่อสัตว์น้ำนานาชนิดไม่ว่าจะเป็นพวกกุ้ง หอย ปูปลา วงจรชีวิตของสัตว์น้ำเหล่านี้มีความสัมพันธ์กับป่าชายเลนอย่างมาก
3. วัตถุประสงค์ของโครงการ	-เพื่อสนับสนุนการท่องเที่ยวและใช้เป็นเส้นทางศึกษาระบบนิเวศป่าชายเลน -เพื่อเป็นการเฝ้าระวังและรักษาป่าชายเลน -เพื่อเป็นการจูงใจให้ชุมชนเข้าไปศึกษา ดูแล และปลูกจิตสำนึกที่ดีในการดูแลรักษาทรัพยากร -เพื่อเป็นการสร้างงานสร้างรายได้ของประชาชน
4. ตัวชี้วัดและค่าเป้าหมาย	ประชาชนและนักท่องเที่ยวเกิดความพึงพอใจในการได้มาท่องเที่ยวศึกษาระบบนิเวศป่าชายเลน ร้อยละ 80%
5. พื้นที่เป้าหมาย	หมู่ที่3-6 ตำบลตะเคียนทอง อำเภอกาญจนดิษฐ์ จังหวัด สุราษฎร์ธานี
6.กิจกรรมหลักของโครงการ	ก่อสร้างสะพานทางเดินเท้าในพื้นที่ป่าชายเลนเพื่อการท่องเที่ยวศึกษาระบบนิเวศป่าชายเลน หมู่ที่ 3-6 ตำบลตะเคียนทอง อำเภอกาญจนดิษฐ์ จังหวัดสุราษฎร์ธานี
6.1 กิจกรรมหลักที่ 1 งบประมาณ ผู้รับผิดชอบ หน่วยงานที่เกี่ยวข้อง	19,806,100 บาท (สิบเก้าล้านแปดแสนหกพันหนึ่งร้อยบาทถ้วน) ที่ทำการปกครองอำเภอกาญจนดิษฐ์ องค์การบริหารส่วนตำบลตะเคียนทอง
7. หน่วยงานดำเนินงาน	ที่ทำการปกครองอำเภอกาญจนดิษฐ์
8. ระยะเวลาดำเนินการ	ปีงบประมาณ 2464
9. งบประมาณ	19,806,100 บาท
10. ผลผลิต (Output)	ช่วยขับเคลื่อนการพัฒนาเศรษฐกิจและสังคม ตลอดจนสามารถผลักดันจิตสำนึกให้ประชาชน

	ในการอนุรักษ์ทรัพยากรสิ่งแวดล้อม ป่าชายเลน
11. ผลที่คาดว่าจะได้รับ (Outcome)	เกิดการเรียนรู้การสร้างอาชีพและแหล่งท่องเที่ยว และเกิดประโยชน์สูงสุดแก่ชุมชน

การจัดทำแบบสรุปโครงการแบบย่อ (Project Brief) ของทุกโครงการภายใต้งบประมาณของจังหวัด

แบบสรุปโครงการแบบย่อ (Project Brief)

ประเด็นการพัฒนาจังหวัด : การสร้างฐานทรัพยากรธรรมชาติที่มั่นคงและมีสภาพแวดล้อมที่เหมาะสม

แผนงาน (ส่งเสริมการมีส่วนร่วมในการบริหารจัดการทรัพยากรธรรมชาติให้มีประสิทธิภาพ)

หัวข้อ	รายละเอียด
1. ชื่อโครงการ	ศูนย์เตือนภัยพิบัติทางน้ำสุราษฎร์ธานี
2. ความสำคัญของโครงการ หลักการและเหตุผล	<p>ศูนย์เตือนภัยพิบัติแห่งชาติ สำนักงานปลัดกระทรวงเทคโนโลยีสารสนเทศและการสื่อสาร เป็นศูนย์กลางข้อมูลทางด้านภัยพิบัติธรรมชาติ และเป็นหน่วยงานที่มีภารกิจหลัก ในการสั่งการในภาวะวิกฤติและแจ้งเตือนภัยพิบัติ รวมถึงให้บริการข้อมูลข่าวสารด้านภัยพิบัติทางธรรมชาติ ที่ถูกต้อง แม่นยำ ครบคลุม และรวดเร็ว ให้แก่หน่วยงานหรือบุคคลที่เกี่ยวข้องอย่างมีประสิทธิภาพและประสิทธิผล อีกทั้งเป็นศูนย์กลางข้อมูลภัยพิบัติที่ทำหน้าที่ในด้านการศึกษา วิเคราะห์ และเตือนภัย เพื่อลดการเกิดผลกระทบต่อนิเวศวิทยาและทรัพย์สินของประชาชน ลดความสูญเสียทางด้านเศรษฐกิจของประเทศ อันเนื่องมาจากการเกิดภาวะวิกฤติและภัยพิบัติ</p> <p>โดยในปัจจุบันศูนย์เตือนภัยพิบัติแห่งชาติ ได้มีการพัฒนาระบบเฝ้าระวังเตือนภัยพิบัติ (ด้านอุทกภัย) โดยได้ทำการติดตั้งอุปกรณ์ ระบบกล้องโทรทัศน์วงจรปิด บริเวณพื้นที่ต้นน้ำ กลางน้ำ ปลายน้ำ ในพื้นที่ภาคเหนือและภาคกลาง โดยระบบดังกล่าวสามารถนำมาใช้เป็นเครื่องมือในการเฝ้าระวังเพื่อการเตือนภัยด้านอุทกภัยได้อย่างถูกต้อง รวดเร็ว ทันต่อสถานการณ์ได้อย่างมีประสิทธิภาพ</p> <p>ดังนั้น เพื่อเป็นการเสริมสร้างระบบให้ครอบคลุมพื้นที่ในการเฝ้าระวังและเตือนภัยให้กับประชาชนในพื้นที่เสี่ยง ตามลุ่มน้ำตาปีและชุมชน จึงได้จัดทำโครงการเพื่อดำเนินการพัฒนาและเสริมสร้างระบบเฝ้าระวังภัยพิบัติทางธรรมชาติ โดยขยายพื้นที่เฝ้าระวังให้ครอบคลุมพื้นที่เสี่ยงภัยเพิ่มเติม โดยติดตั้งระบบกล้องโทรทัศน์วงจรปิดและระบบตรวจวัดน้ำแบบอัตโนมัติ สำหรับเฝ้าสังเกตสถานะของน้ำ ในการเฝ้าระวังและแจ้งเตือนภัยได้อย่างถูกต้อง รวดเร็ว ทันต่อสถานการณ์ และรองรับต่อการบริหารจัดการข้อมูลน้ำเพื่อการเตือนภัยพิบัติอย่างเต็มระบบ</p>
3. วัตถุประสงค์ของโครงการ	<ol style="list-style-type: none"> 1. เพื่อเป็นการเสริมสร้างระบบให้ครอบคลุมพื้นที่ในการเฝ้าระวังและเตือนภัยให้กับประชาชนในพื้นที่เสี่ยง ตามลุ่มน้ำตาปีและชุมชน 2. เพื่อดำเนินการพัฒนาและเสริมสร้างระบบเฝ้าระวังภัยพิบัติทางธรรมชาติ โดยขยายพื้นที่เฝ้าระวังให้ครอบคลุมพื้นที่เสี่ยงภัยเพิ่มเติม 3. เพื่อเป็นเครื่องมือในการเฝ้าระวังเพื่อการเตือนภัยด้านอุทกภัยได้อย่างถูกต้อง รวดเร็ว ทันต่อสถานการณ์ได้อย่างมีประสิทธิภาพ
4. ตัวชี้วัดและค่าเป้าหมาย	อัตราความเสี่ยงและความสูญเสียทางภัยพิบัติลดลง ร้อยละ 80
5. พื้นที่เป้าหมาย	ลุ่มน้ำตาปี จังหวัดสุราษฎร์ธานี
6. กิจกรรมหลัก	จัดตั้งศูนย์ภัยพิบัติทางน้ำ จังหวัดสุราษฎร์ธานี
7. หน่วยงานดำเนินงาน	มหาวิทยาลัยราชภัฏสุราษฎร์ธานี
8. ระยะเวลาในการดำเนินงาน	1 ปี

9. งบประมาณ	16,053,700 บาท
10. ผลผลิต (output)	ระบบศูนย์เตือนภัยพิบัติทางน้ำ จังหวัดสุราษฎร์ธานี
11. ผลที่คาดว่าจะได้รับ (Outcome)	<ol style="list-style-type: none"> 1. ลดการเกิดผลกระทบต่อชีวิตและทรัพย์สินของประชาชน 2. มีเครื่องมือในการเฝ้าระวังเพื่อการเตือนภัยด้านอุทกภัยได้อย่างถูกต้อง รวดเร็ว ทันต่อสถานการณ์ได้อย่างมีประสิทธิภาพ