



ข้อมูลพื้นฐานด้านการเกษตร และสหกรณ์ จังหวัดตรัง

ปี 2568

เป้าหมายการพัฒนาด้านการเกษตร
และสหกรณ์ของจังหวัด

“การเกษตรมั่นคง ผลผลิตและผลิตภัณฑ์
เกษตรมูลค่าสูง ด้วยเทคโนโลยีและนวัตกรรม
ทรัพยากรการเกษตรยั่งยืน บนฐาน BCG”

กลุ่มสารสนเทศการเกษตร
สำนักงานเกษตรและสหกรณ์
จังหวัดตรัง



0 7521 5476



www.opsmoac.go.th/trang



สำนักงานเกษตรและสหกรณ์จังหวัดตรัง
ศาลากลางจังหวัดตรัง ชั้น 5 ถ.พัทลุง
ต.ทับเที่ยง อ.เมืองตรัง จ.ตรัง 92000



คำนำ

คำสั่งคณะกรรมการพัฒนาการเกษตรและสหกรณ์จังหวัดตรัง ที่ 3/2564 ลงวันที่ 23 มีนาคม 2564 ได้แต่งตั้งคณะทำงานจัดทำข้อมูลด้านการเกษตรและสหกรณ์จังหวัดตรัง โดยมีหน่วยงานสังกัดกระทรวงเกษตรและสหกรณ์ และหน่วยงานภายนอกที่เกี่ยวข้อง เป็นคณะทำงาน มีหน้าที่จัดทำ และปรับปรุงข้อมูลด้านการเกษตรและสหกรณ์จังหวัดตรัง ให้ครบถ้วน เป็นปัจจุบัน ร่วมบูรณาการให้เป็นฐานข้อมูลเดียวกัน เป็นที่ยอมรับของทุกภาคส่วน และสามารถนำไปใช้ประโยชน์ร่วมกันได้อย่างมีประสิทธิภาพ

สำนักงานเกษตรและสหกรณ์จังหวัดตรัง ในฐานะฝ่ายเลขานุการคณะทำงานฯ ได้ขอความอนุเคราะห์หน่วยงาน ตรวจสอบ และปรับปรุงข้อมูล เพื่อรวบรวมข้อมูลด้านการเกษตรและสหกรณ์ของจังหวัดตรัง และข้อมูลอื่นที่เกี่ยวข้อง นำมาจัดทำเป็นฐานข้อมูลด้านการเกษตรและสหกรณ์ ของจังหวัด เพื่อความเป็นเอกภาพ สามารถใช้เป็นข้อมูลหลักในการอ้างอิงข้อมูลทางด้านการเกษตรและสหกรณ์ของจังหวัดตรัง และเป็นการอำนวยความสะดวกแก่การค้นหาข้อมูลจากผู้สนใจ จึงขอขอบคุณหน่วยงานที่เกี่ยวข้องที่ได้ให้ความอนุเคราะห์ข้อมูลมา ณ โอกาสนี้เป็นอย่างสูง ทั้งนี้ สำนักงานฯ ยินดีที่จะรับข้อคิดเห็นและคำแนะนำไปปรับปรุงเอกสารฉบับนี้ให้ดียิ่งขึ้นในโอกาสต่อไป

สำนักงานเกษตรและสหกรณ์จังหวัดตรัง

เมษายน 2569

สารบัญ

เรื่อง	หน้า
ส่วนที่ 1 ข้อมูลทั่วไป	
1.1 ข้อมูลกายภาพ	1
1.1.1 ที่ตั้งและอาณาเขต	1
1.1.2 ลักษณะภูมิประเทศ	2
1.1.3 ลักษณะภูมิอากาศ	2
1.1.4 ฤดูกาล	3
1.1.5 ลักษณะอากาศทั่วไป	3
1.1.6 ทรัพยากรดิน	3
1.1.7 ทรัพยากรน้ำ	12
1.1.8 ทรัพยากรป่าไม้	17
1.1.9 พื้นที่จังหวัดตรัง	20
1.2 ข้อมูลการปกครอง	20
1.2.1 การแบ่งเขตการปกครอง	20
1.2.2 ประชากร	21
1.3 โครงสร้างพื้นฐานและสาธารณูปโภค	22
1.3.1 การไฟฟ้า	22
1.3.2 การประปา	22
1.3.3 การคมนาคม	23
ส่วนที่ 2 ข้อมูลเศรษฐกิจ	
2.1 ผลิตภัณฑ์มวลรวมจังหวัดตรัง (Gross Provincial Product : GPP)	25
2.2 รายได้เฉลี่ยครัวเรือนและรายได้เฉลี่ยบุคคลจังหวัดตรัง	27
2.3 ข้อมูลรายได้ และตัวชี้วัดเศรษฐกิจครัวเรือน ปีเพาะปลูก 2566/67	28
2.4 อุตสาหกรรมที่สำคัญของจังหวัดตรัง	29
ส่วนที่ 3 ข้อมูลด้านการเกษตรและสหกรณ์	
3.1 การใช้ที่ดินของจังหวัดตรัง	32
3.2 ด้านพืช	32
3.2.1 เกษตรกรผู้ปลูกพืช	32
3.2.2 พืชเศรษฐกิจที่สำคัญ	32
3.2.3 โรงสีข้าว	44

สารบัญ (ต่อ)

เรื่อง	หน้า
ส่วนที่ 3 ข้อมูลด้านการเกษตรและสหกรณ์	
3.3 ด้านปศุสัตว์	45
3.3.1 เกษตรกรผู้เลี้ยงสัตว์จังหวัดตรัง	45
3.3.2 สัตว์เศรษฐกิจที่สำคัญของจังหวัดตรัง	45
3.3.3 การส่งออก นำเข้าสินค้าปศุสัตว์	50
3.3.4 โรงฆ่าสัตว์	51
3.4 ด้านประมง	53
3.4.1 เกษตรกรผู้เลี้ยงสัตว์น้ำ	52
3.4.2 การเลี้ยงสัตว์น้ำที่สำคัญ	52
3.4.3 ผู้ประกอบการประมง	55
3.4.4 การเลี้ยงจระเข้	62
3.5 สถาบันเกษตรกรและกลุ่มเกษตรกร	63
3.5.1 สหกรณ์ภาคการเกษตร	63
3.5.2 สหกรณ์นอกภาคการเกษตร	65
3.5.3 กลุ่มเกษตรกร	66
3.5.4 กลุ่มอาชีพสหกรณ์	67
3.5.5 กลุ่มแม่บ้านเกษตรกร กลุ่มยุวเกษตรกร วิสาหกิจชุมชน และกลุ่มส่งเสริมอาชีพเกษตรกร	68
3.5.6 ระบบส่งเสริมการเกษตรแบบแปลงใหญ่	70
3.5.7 ศูนย์เรียนรู้การเพิ่มประสิทธิภาพการผลิตสินค้าเกษตร (ศพก.)	82
3.5.8 แหล่งท่องเที่ยวเชิงเกษตรจังหวัดตรัง	82
3.5.9 สินค้า OTOP จังหวัดตรัง	83
3.5.10 โครงการท่องเที่ยว OTOP นวัตวิถี	85
3.6 อาสาสมัครเกษตรกร/ปราชญ์ชาวบ้าน/เกษตรกรปราดเปรื่อง	87
3.6.1 อาสาสมัครเกษตรกร	87
3.6.2 เกษตรกรปราดเปรื่อง	88

สารบัญ (ต่อ)

เรื่อง	หน้า
3.7 มาตรฐานสินค้าเกษตร และสินค้าสิ่งบ่งชี้ทางภูมิศาสตร์	89
3.7.1 มาตรฐาน GAP (Good Agricultural Practices)	89
3.7.2 มาตรฐานเกษตรอินทรีย์	92
3.7.3 สินค้าเกษตรที่ได้รับการรับรองสิ่งบ่งชี้ทางภูมิศาสตร์ (Geographical Indications : GI)	93
ส่วนที่ 4 ข้อมูลอื่น ๆ	
4.1 หน่วยงานสังกัดกระทรวงเกษตรและสหกรณ์ในจังหวัด	95
4.2 สมาชิกสภาเกษตรกรจังหวัดตรัง	96
ภาคผนวก	
คำสั่งแต่งตั้งคณะทำงานจัดทำข้อมูลด้านการเกษตรและสหกรณ์จังหวัดตรัง	

สารบัญตาราง

หน้า

ตารางที่	1 แสดงอุณหภูมิ ความชื้นสัมพัทธ์ ปริมาณน้ำฝนและจำนวนวันฝนตก จังหวัดตรัง ปี 2564 - 2568	2
ตารางที่	2 แสดงอุณหภูมิ ความชื้นสัมพัทธ์ ปริมาณน้ำฝนและจำนวนวันฝนตก จังหวัดตรัง ปี 2568 (รายเดือน)	2
ตารางที่	3 ข้อมูลการจัดที่ดินของรัฐและมอบเอกสารสิทธิ ส.ป.ก. จังหวัดตรัง	11
ตารางที่	4 ข้อมูลจำนวนบ่อบาดาลของจังหวัดตรัง	12
ตารางที่	5 ข้อมูลแหล่งน้ำชลประทานจังหวัดตรัง	13
ตารางที่	6 ข้อมูลกลุ่มผู้ใช้น้ำของจังหวัดตรัง	13
ตารางที่	7 ข้อมูลสระน้ำในไร่นานอกเขตชลประทานจังหวัดตรัง	14
ตารางที่	8 ข้อมูลป่าสงวนแห่งชาติจังหวัดตรัง	17
ตารางที่	9 ข้อมูลพื้นที่จังหวัดตรัง	20
ตารางที่	10 ข้อมูลการปกครองจังหวัดตรัง	21
ตารางที่	11 ข้อมูลประชากรจังหวัดตรัง ปี 2564 - 2568	21
ตารางที่	12 ข้อมูลประชากรจังหวัดตรัง ปี 2568 รายอำเภอ	21
ตารางที่	13 ผลิตภัณฑ์มวลรวมจังหวัดตรัง ปี 2565 - 2566	25
ตารางที่	14 ผลิตภัณฑ์มวลรวมจังหวัด (GPP) และผลิตภัณฑ์จังหวัดต่อหัว (GPP Per capita) ภาคใต้ ปี 2566	26
ตารางที่	15 รายได้เฉลี่ยครัวเรือนและรายได้เฉลี่ยบุคคลจังหวัดตรัง ปี 2565 - 2568	27
ตารางที่	16 รายได้เฉลี่ยครัวเรือนและรายได้เฉลี่ยบุคคลจังหวัดตรัง รายอำเภอ ปี 2568	27
ตารางที่	17 ข้อมูลรายได้ รายจ่าย และตัวชี้วัดเศรษฐกิจครัวเรือน ปีเพาะปลูก 2566/67	28
ตารางที่	18 ข้อมูลจำนวนโรงงานอุตสาหกรรมของจังหวัดตรัง	29
ตารางที่	19 ข้อมูลจำนวนโรงงานอุตสาหกรรมปาล์มน้ำมันจังหวัดตรัง	29
ตารางที่	20 ข้อมูลรายชื่อโรงงานอุตสาหกรรมปาล์มน้ำมันจังหวัดตรัง	30
ตารางที่	21 ข้อมูลจำนวนโรงงานอุตสาหกรรมไม้ยางพารา	31
ตารางที่	22 ข้อมูลจำนวนโรงงานอุตสาหกรรมแปรรูปน้ำยางสด	31
ตารางที่	23 ข้อมูลการใช้ที่ดินของจังหวัดตรัง ปี 2567	32
ตารางที่	24 ข้อมูลการขึ้นทะเบียนเกษตรกรด้านพืช	32
ตารางที่	25 ข้อมูลเนื้อที่ ผลผลิต ยางพาราของจังหวัดตรัง ปี 2564 - 2568	33
ตารางที่	26 ข้อมูลยางพาราของจังหวัดตรัง รายอำเภอ ปี 2568	33
ตารางที่	27 ข้อมูลพื้นที่ปลูกยางพาราที่เหมาะสมของจังหวัดตรัง	34
ตารางที่	28 ข้อมูลทะเบียนเกษตรกรผู้ปลูกยางพาราของการยางแห่งประเทศไทยจังหวัดตรัง	34
ตารางที่	29 ข้อมูลเนื้อที่ ผลผลิต ปาล์มน้ำมันจังหวัดตรัง ปี 2564 - 2568	35

สารบัญตาราง (ต่อ)

หน้า

ตารางที่ 30	ข้อมูลปาล์มน้ำมันของจังหวัดตรัง รายอำเภอ ปี 2568	36
ตารางที่ 31	ข้อมูลพื้นที่ปลูกปาล์มน้ำมันที่เหมาะสมของจังหวัดตรัง	36
ตารางที่ 32	ข้อมูลเนื้อที่ ผลผลิต ข้าวนาปีจังหวัดตรัง ปีเพาะปลูก 2564/65 – 2568/69	36
ตารางที่ 33	ข้อมูลข้าวนาปีของจังหวัดตรัง รายอำเภอ ปี 2568/69	37
ตารางที่ 34	ข้อมูลเนื้อที่ ผลผลิต ข้าวนาปรังจังหวัดตรัง ปี 2564 - 2568	38
ตารางที่ 35	ข้อมูลการปลูกข้าวนาปรังของจังหวัดตรัง รายอำเภอ ปี 2568	38
ตารางที่ 36	ข้อมูลพื้นที่ปลูกข้าวที่เหมาะสมของจังหวัดตรัง	38
ตารางที่ 37	ข้อมูลเนื้อที่ ผลผลิต ทูเรียนจังหวัดตรัง ปี 2564 – 2568	39
ตารางที่ 38	ข้อมูลการปลูกทุเรียนของจังหวัดตรัง รายอำเภอ ปี 2568	39
ตารางที่ 39	ข้อมูลเนื้อที่ ผลผลิต เงาะจังหวัดตรัง ปี 2564 - 2568	40
ตารางที่ 40	ข้อมูลการปลูกเงาะของจังหวัดตรัง รายอำเภอ ปี 2568	41
ตารางที่ 41	ข้อมูลเนื้อที่ ผลผลิต มังคุดจังหวัดตรัง ปี 2564 - 2568	41
ตารางที่ 42	ข้อมูลการปลูกมังคุดของจังหวัดตรัง รายอำเภอ ปี 2568	42
ตารางที่ 43	ข้อมูลเนื้อที่ ผลผลิต ลองกองจังหวัดตรัง ปี 2564 - 2568	43
ตารางที่ 44	ข้อมูลการปลูกลองกองของจังหวัดตรัง รายอำเภอ ปี 2568	43
ตารางที่ 45	ข้อมูลพื้นที่ปลูกไม้ผลที่เหมาะสมของจังหวัดตรัง	44
ตารางที่ 46	ข้อมูลจำนวนโรงสีข้าวจังหวัดตรัง	44
ตารางที่ 47	ข้อมูลทะเบียนเกษตรกรผู้เลี้ยงสัตว์จังหวัดตรัง	45
ตารางที่ 48	ข้อมูลสัตว์เศรษฐกิจที่สำคัญ ปี 2564 - 2568	45
ตารางที่ 49	ข้อมูลการเลี้ยงสุกร จังหวัดตรัง	46
ตารางที่ 50	ข้อมูลการเลี้ยงไก่เนื้อ จังหวัดตรัง	46
ตารางที่ 51	ข้อมูลการเลี้ยงไก่ไข่ จังหวัดตรัง	47
ตารางที่ 52	ข้อมูลการเลี้ยงไก่พื้นเมือง จังหวัดตรัง	47
ตารางที่ 53	ข้อมูลการเลี้ยงโคเนื้อ จังหวัดตรัง	48
ตารางที่ 54	ข้อมูลการเลี้ยงแพะ จังหวัดตรัง	48
ตารางที่ 55	ข้อมูลการเลี้ยงกระบือ จังหวัดตรัง	49
ตารางที่ 56	ข้อมูลการเลี้ยงเป็ดเนื้อ จังหวัดตรัง	49
ตารางที่ 57	ข้อมูลการเลี้ยงเป็ดไข่ จังหวัดตรัง	50
ตารางที่ 58	ข้อมูลการส่งออก - นำเข้าสินค้าปศุสัตว์ของจังหวัดตรัง	50
ตารางที่ 59	ข้อมูลโรงฆ่าสัตว์จังหวัดตรัง	51

สารบัญตาราง (ต่อ)

หน้า

ตารางที่ 60	ข้อมูลจำนวนผู้เพาะเลี้ยงสัตว์น้ำ จังหวัดตรัง	52
ตารางที่ 61	ข้อมูลการเลี้ยงกุ้งทะเล จังหวัดตรัง ปี 2565 - 2568	52
ตารางที่ 62	ปริมาณและมูลค่าการจำหน่ายกุ้งทะเล จังหวัดตรัง	53
ตารางที่ 63	ข้อมูลการเลี้ยงกุ้งทะเลจังหวัดตรัง รายอำเภอ	53
ตารางที่ 64	ข้อมูลการเลี้ยงลูกพันธุ์กุ้งทะเลจังหวัดตรัง รายอำเภอ	53
ตารางที่ 65	ข้อมูลการเลี้ยงปลาจังหวัดตรัง	54
ตารางที่ 66	ข้อมูลจำนวนโรงเพาะฟัก จังหวัดตรัง	54
ตารางที่ 67	ปริมาณสัตว์น้ำทะเลที่ส่งออก ของจังหวัดตรัง ปี 2564 - 2568	54
ตารางที่ 68	ปริมาณสัตว์น้ำทะเลที่ส่งออก ปี 2568 รายเดือน	55
ตารางที่ 69	ข้อมูลจำนวนเรือประมงชายฝั่ง (เรือประมงพื้นบ้าน) และเรือประมงพาณิชย์ จังหวัดตรัง	55
ตารางที่ 70	ข้อมูลการจดทะเบียนเครื่องมือทำการประมง (เรือประมงพาณิชย์) จังหวัดตรัง	56
ตารางที่ 71	ข้อมูลจำนวนผู้ประกอบการประมง จังหวัดตรัง	56
ตารางที่ 72	ข้อมูลองค์กรประมงท้องถิ่นจังหวัดตรัง	57
ตารางที่ 73	ข้อมูลรายชื่อองค์กรประมงท้องถิ่นจังหวัดตรัง	57
ตารางที่ 74	จำนวนผู้เลี้ยงจระเข้ของจังหวัดตรัง รายอำเภอ	62
ตารางที่ 75	ข้อมูลสหกรณ์ภาคการเกษตร จังหวัดตรัง	63
ตารางที่ 76	ข้อมูลสหกรณ์นอกภาคการเกษตรจังหวัดตรัง	65
ตารางที่ 77	ข้อมูลกลุ่มเกษตรกร จังหวัดตรัง	67
ตารางที่ 78	ข้อมูลกลุ่มอาชีพสหกรณ์ จังหวัดตรัง	67
ตารางที่ 79	จำนวนกลุ่มแม่บ้านเกษตรกร กลุ่มยุวเกษตรกร วิชาทกิจชุมชน กลุ่มส่งเสริมอาชีพ จังหวัดตรัง	68
ตารางที่ 80	ข้อมูลสรุปจำนวนแปลงใหญ่จังหวัดตรัง	70
ตารางที่ 81	ข้อมูลระบบส่งเสริมการเกษตรแบบแปลงใหญ่จังหวัดตรัง ปี 2559 - 2568	71
ตารางที่ 82	ข้อมูลจำนวนศูนย์เรียนรู้การเพิ่มประสิทธิภาพการผลิตสินค้าเกษตรของจังหวัดตรัง ปี 2560 - 2568	82
ตารางที่ 83	ข้อมูลแหล่งท่องเที่ยวเชิงเกษตรจังหวัดตรัง	82
ตารางที่ 84	ผลิตภัณฑ์ OTOP เด่น และผลิตภัณฑ์ OTOP ที่เป็นสินค้าอัตลักษณ์จังหวัดตรัง	84
ตารางที่ 85	ข้อมูลโครงการท่องเที่ยว OTOP นวัตวิถี จังหวัดตรัง	85
ตารางที่ 86	จำนวนอาสาสมัครเกษตรกร จังหวัดตรัง	87

สารบัญตาราง (ต่อ)

		หน้า
ตารางที่ 87	จำนวนเกษตรกรปราดเปรี๊องของจังหวัดตรัง	88
ตารางที่ 88	ข้อมูลสินค้าเกษตรด้านพืชที่ผ่านการรับรองมาตรฐาน GAP จังหวัดตรัง	89
ตารางที่ 89	ข้อมูลสินค้าเกษตรด้านปศุสัตว์ที่ผ่านการรับรองมาตรฐาน GAP จังหวัดตรัง	89
ตารางที่ 90	ข้อมูลสินค้าเกษตรด้านประมงที่ผ่านการรับรองมาตรฐาน GAP จังหวัดตรัง	91
ตารางที่ 91	ข้อมูลสินค้าเกษตร (พืชผัก ไม้ผล) ที่ได้รับมาตรฐานเกษตรอินทรีย์ จังหวัดตรัง	92
ตารางที่ 92	ข้อมูลสินค้าเกษตร (ข้าว) ที่ได้รับมาตรฐานเกษตรอินทรีย์ จังหวัดตรัง	93
ตารางที่ 93	ข้อมูลสินค้าเกษตรได้รับการรับรองสิ่งบ่งชี้ทางภูมิศาสตร์ (GI) จังหวัดตรัง	94
ตารางที่ 94	รายชื่อหัวหน้าส่วนราชการกระทรวงเกษตรและสหกรณ์จังหวัดตรัง	95
ตารางที่ 95	ข้อมูลรายชื่อสมาชิกสภาเกษตรกรจังหวัดตรัง	96

สารบัญภาพ

หน้า

ภาพที่ 1	เนื้อที่และผลผลิตยางพาราจังหวัดตรัง ปี 2564 - 2568	33
ภาพที่ 2	เนื้อที่และผลผลิตปาล์มน้ำมันจังหวัดตรัง ปี 2564 - 2568	35
ภาพที่ 3	เนื้อที่และผลผลิตข้าวจังหวัดตรัง ปี 2564/65 - 2568/69	37
ภาพที่ 4	เนื้อที่และผลผลิตทุเรียนจังหวัดตรัง ปี 2564 - 2568	39
ภาพที่ 5	เนื้อที่และผลผลิตเงาะจังหวัดตรัง ปี 2564 - 2568	40
ภาพที่ 6	เนื้อที่และผลผลิตมังคุดจังหวัดตรัง ปี 2564 - 2568	42
ภาพที่ 7	เนื้อที่และผลผลิตลองกองจังหวัดตรัง ปี 2564 - 2568	44

ส่วนที่ 1

ข้อมูลทั่วไป

1.1.2 ลักษณะภูมิประเทศ

สภาพพื้นที่ส่วนใหญ่เป็นที่เนินสูง ๆ ต่ำ ๆ สลับด้วยภูเขาใหญ่เล็กกระจายอยู่ทั่วไปทิศตะวันออกมีเทือกเขาบรรทัดทอดยาวจากตอนเหนือจดตอนใต้ ลักษณะดินส่วนใหญ่เป็นดินร่วนปนทราย สภาพป่าเป็นป่าดิบชื้นมีป่าชายเลนและมีพื้นที่เป็นเกาะจำนวน 46 เกาะ อยู่ในพื้นที่อำเภอกันตัง 12 เกาะ อำเภอปะเหลียน 13 เกาะ และอำเภอสิเกา 21 เกาะ

1.1.3 ลักษณะภูมิอากาศ

จังหวัดตรังอยู่ภายใต้อิทธิพลของลมมรสุมตะวันออกเฉียงใต้ ช่วงกลางเดือนพฤษภาคม ถึงกลางเดือนตุลาคม และลมมรสุมตะวันออกเฉียงเหนือ ช่วงกลางเดือนตุลาคมถึงกลางเดือนพฤษภาคม โดยในปี 2568 จังหวัดตรังมีอุณหภูมิเฉลี่ยทั้งปี 27.73 องศาเซลเซียส ความชื้นสัมพัทธ์ เฉลี่ยทั้งปี 79.14% ปริมาณน้ำฝนรวมทั้งปี จำนวน 2,284.1 มิลลิเมตร จำนวนวันที่ฝนตกทั้งปี 183 วัน

ตารางที่ 1 แสดงอุณหภูมิ ความชื้นสัมพัทธ์ ปริมาณน้ำฝนและจำนวนวันฝนตก จังหวัดตรัง ปี 2564 - 2568

ปี	รวม/ เฉลี่ยทั้งปี	อุณหภูมิ (องศาเซลเซียส)			ความชื้นสัมพัทธ์ (%)			ฝน (มิลลิเมตร)	
		สูงสุด	ต่ำสุด	เฉลี่ย	สูงสุด	ต่ำสุด	เฉลี่ย	ปริมาณ	จำนวนวัน
2564	รวม	422.00	329.43	266.90	1,172	533	963.25	2,301.80	196
	เฉลี่ยทั้งปี	35.17	27.45	22.24	97.67	44.42	80.27	191.82	16.33
2565	รวม	417.40	275.7	328.29	1,170	579	982.30	2,881.70	239
	เฉลี่ยทั้งปี	34.78	22.98	27.36	97.50	48.25	81.86	240.14	19.92
2566	รวม	422.30	334.24	274.50	1,169	544	957.7	2,429.00	185
	เฉลี่ยทั้งปี	35.19	27.85	22.88	97.42	45.33	79.81	202.42	15.42
2567	รวม	430.70	276.20	340.20	1,158	529	939	2,636.50	170
	เฉลี่ยทั้งปี	35.89	23.02	28.35	96.50	44.08	78.25	219.71	14.17
2568	รวม	419.40	267.60	332.74	1,161	549	949.73	2,284.10	183
	เฉลี่ยทั้งปี	34.95	22.30	27.73	96.75	45.75	79.14	190.34	15.25

ที่มา : สถานีอุตุนิยมวิทยาตรัง, 31 ธันวาคม 2568

ตารางที่ 2 แสดงอุณหภูมิ ความชื้นสัมพัทธ์ ปริมาณน้ำฝนและจำนวนวันฝนตก จังหวัดตรัง ปี 2568 (รายเดือน)

เดือน	อุณหภูมิ (องศาเซลเซียส)			ความชื้นสัมพัทธ์ (%)			ฝน (มิลลิเมตร)	
	สูงสุด	ต่ำสุด	เฉลี่ย	สูงสุด	ต่ำสุด	เฉลี่ย	ปริมาณ	จำนวนวัน
มกราคม	33.3	18.9	27.21	95	44	73.14	37.2	6
กุมภาพันธ์	35.8	19.4	28.06	96	38	69.51	112.0	3
มีนาคม	36	23.5	28.87	97	39	72.25	52.2	6
เมษายน	35.8	23.5	28.25	97	48	80.33	144.3	16
พฤษภาคม	35.7	24.1	27.96	97	48	83.97	350.2	22
มิถุนายน	35.5	22.6	27.82	97	46	82.61	226.4	21
กรกฎาคม	35.5	22.4	28.42	96	49	79.16	155.3	15
สิงหาคม	35.0	23.1	27.86	97	51	80.69	77.1	19
กันยายน	34.5	23.5	27.66	97	44	80.91	148.5	20
ตุลาคม	34.9	23.0	27.06	98	51	84.70	320.8	24

ตารางที่ 2 แสดงอุณหภูมิ ความชื้นสัมพัทธ์ ปริมาณน้ำฝนและจำนวนวันฝนตก จังหวัดตรัง ปี 2568 (รายเดือน) (ต่อ)

เดือน	อุณหภูมิ (องศาเซลเซียส)			ความชื้นสัมพัทธ์ (%)			ฝน (มิลลิเมตร)	
	สูงสุด	ต่ำสุด	เฉลี่ย	สูงสุด	ต่ำสุด	เฉลี่ย	ปริมาณ	จำนวนวัน
พฤศจิกายน	33.6	21.4	26.41	97	49	85.20	604.2	20
ธันวาคม	33.8	22.2	27.16	97	42	77.26	55.9	11
รวม	419.40	267.60	332.74	1,161.00	549.00	949.73	2,284.10	183
เฉลี่ยทั้งปี	34.95	22.30	27.73	96.75	45.75	79.14	190.34	15.25

ที่มา : สถานีอุตุนิยมวิทยาตรัง, 31 ธันวาคม 2568

1.1.4 ฤดูกาล

แบ่งตามลักษณะอากาศของประเทศไทยออกเป็น 3 ฤดู คือ

- 1) ฤดูร้อน เริ่มตั้งแต่ปลายเดือนกุมภาพันธ์ถึงกลางเดือนพฤษภาคม โดยได้รับอิทธิพลของลมมรสุมจากแถบเส้นศูนย์สูตรในช่วงเปลี่ยนฤดูกาล ทำให้มีฝนตกในบางพื้นที่
- 2) ฤดูฝน เริ่มตั้งแต่กลางเดือนพฤษภาคมถึงปลายเดือนตุลาคม โดยช่วงต้นและปลายฤดูฝนมีฝนตกสม่ำเสมอ มีช่วงเดือนสิงหาคมที่ฝนตกน้อย
- 3) ฤดูหนาว เริ่มตั้งแต่ปลายเดือนตุลาคมถึงปลายเดือนกุมภาพันธ์ อุณหภูมิลดต่ำลง แต่ยังคงมีฝนตกหนักในช่วงต้นฤดู

1.1.5 ลักษณะอากาศทั่วไป

จังหวัดตรังอยู่ภายใต้อิทธิพลของลมมรสุมที่พัดประจำเป็นฤดูกาล 2 ชนิด คือ

- 1) ลมมรสุมตะวันตกเฉียงใต้ ช่วงกลางเดือนพฤษภาคม ถึงกลางเดือนตุลาคม
- 2) ลมมรสุมตะวันออกเฉียงเหนือ ช่วงกลางเดือนตุลาคม ถึงกลางเดือนพฤษภาคม

1.1.6 ทรัพยากรดิน

1) ทรัพยากรดินของจังหวัดตรังแบ่งตามภูมิสัณฐาน ลักษณะทางธรณีวิทยา และวัตถุดินกำเนิดดิน ได้ดังนี้

1.1) หาดและเนินทราย (Beach and sand dune) พื้นที่หาดทรายเป็นพื้นที่ระหว่างแนวน้ำทะเลขึ้นและน้ำทะเลลง มีลักษณะเป็นแนวยาวขนานกับชายฝั่งทะเลที่เกิดขึ้นจากการกระทำของคลื่นและกระแสน้ำทะเล ส่วนพื้นที่เนินทรายหรือสันทรายเป็นพื้นที่ที่มีลักษณะนูนเป็นโคกเดี่ยวๆ และเป็นแนวยาวขนานกับชายฝั่งทะเล มีสภาพพื้นที่ราบเรียบถึงลูกคลื่นลอนลาดเล็กน้อย การระบายน้ำค่อนข้างมาก มีเนื้อดินเป็นดินทรายและมักมีเปลือกหอยปะปนอยู่ในดิน สีนํ้าตาล น้ำตาลปนเหลือง หรือเหลืองปนแดง เช่น ชุดดินบาเจาะ (Bc) ชุดดินหัวหิน (Hh) บ้านทอน (Bh) เป็นต้น

1.2) ที่ราบชายฝั่งทะเล (Coastal plain) เกิดจากคลื่นพัดพาและกระแสน้ำพัดพาเอาเศษวัตถุจากทะเล ทั้งโคลน กรวด ทราย และตะกอนต่าง ๆ เข้ามาทับถมบริเวณชายฝั่ง และลึกเข้าไปในแผ่นดินมากกว่าหาดทราย แบ่งเป็น

1.2.1) พื้นที่น้ำทะเลขึ้นถึงในปัจจุบัน (Active tidal flats) เป็นพื้นที่ที่มีน้ำทะเลขึ้นถึงดินมีสีคล้ำอินทรีย์วัตถุสูงและเป็นดินเค็ม (saline soil) ดินส่วนใหญ่มีศักยภาพที่ก่อให้เกิดเป็นดินกรดกำมะถันหรือเป็นดินเปรี้ยวจัด มีสภาพพื้นที่ค่อนข้างราบเรียบ การระบายน้ำเร็วมาก เนื้อดินเป็นดินทรายแป้งละเอียดหรือเนื้อดินละเอียด อาทิ ชุดดินตะกั่วทุ่ง (Tkt)

1.2.2) พื้นที่ที่น้ำทะเลเคยท่วมถึง (Former tidal flats) เป็นพื้นที่ที่น้ำทะเลเคยท่วมถึงในอดีตเป็นช่วงต่อระหว่างตะกอนทะเลกับตะกอนน้ำจืด มีสภาพพื้นที่ค่อนข้างราบเรียบ หรือเป็นแอ่งต่ำมีน้ำขังตลอดปี การระบายน้ำเลวมากมีเนื้อดินเป็นดินทรายแป้งละเอียดหรือดินเหนียวที่มีการพัฒนาชั้นดินไม่มากนัก สีเทาอ่อน มีจุดประสีน้ำตาลแก่ น้ำตาลปนเหลือง และน้ำตาลปนเขียวมะกอกอยู่ระหว่างเนินทรายหรือสันทรายชายฝั่งทะเล เรียกว่า “พรุ” ดินมีสีดำหรือน้ำตาล มีการระบายน้ำเลวมาก อาทิ ชุดดินระแงะ (Ra)

1.3) ที่ราบตะกอนน้ำพา (Alluvial plain) เป็นบริเวณที่ได้รับอิทธิพลของแม่น้ำหรือลำน้ำสาขา วัตถุต้นกำเนิดดินเป็นตะกอนน้ำพา (Alluvium) มีสภาพพื้นที่เป็นที่ราบขนาดใหญ่สองฝั่งแม่น้ำ แต่ละฝั่งอาจมีที่ราบแบบขั้นบันไดหรือตะพักได้หลายระดับ แบ่งเป็น

1.3.1) ตะพักลำนําระดับต่ำ (Low terrace) เป็นที่ลุ่ม มีสภาพพื้นที่ราบเรียบ ดินลึกมาก เนื้อดินอาจเป็นดินเหนียวละเอียดถึงดินทรายแป้งละเอียด สีเทา น้ำตาลปนเทา และน้ำตาล มีจุดประสีต่าง ๆ การระบายน้ำค่อนข้างเร็วถึงเร็ว เช่น ชุดดินทุ่งค่าย (Tuk) ชุดดินย่านตาขาว (Yk) เป็นต้น

1.3.2) ตะพักลำนําระดับกลางและระดับสูง (Middle and high terrace) เป็นที่ดอน มีสภาพพื้นที่ค่อนข้างราบเรียบถึงลูกคลื่นลอนลาด ดินตื้นถึงชั้นกรวดลูกรังถึงดินลึกมาก เนื้อดินเป็นดินร่วนหยาบ ดินร่วนละเอียดหรือดินร่วนปนชื้น ส่วนหยาบมาก สีน้ำตาล เหลือง น้ำตาลปนแดง ไปจนถึงแดง การระบายน้ำดี ปานกลางถึงดี เช่น ชุดดินลำภูรา (Ll) ชุดดินนาท่าม (Ntm) ชุดดินท่าชะ (Te) เป็นต้น

1.4) ที่ลาดเชิงเขา (Piedmont) เขา (Hill) ภูเขา (Mountain) มีสภาพพื้นที่เป็นลูกคลื่นลอนลาดถึงเนินเขาที่เกิดจากการที่หินผุพังสลายตัวอยู่กับที่หรือถูกเคลื่อนย้ายโดยแรงโน้มถ่วงของโลก ในระยะทางใกล้ ๆ และถูกควบคุมด้วยลักษณะของโครงสร้างทางธรณีวิทยา ส่วนใหญ่พบหินปะปนในหน้าตัดดินและลอยหน้า แบ่งตามลักษณะและชนิดของหินดังนี้

1.4.1) พัฒนาจากหินทราย ดินตื้นถึงชั้นเศษหินหรือหินพื้นถึงดินลึกมาก เนื้อดินเป็นทรายปนดินร่วนถึงดินร่วนปนชื้นส่วนหยาบมาก สีแดง น้ำตาล และน้ำตาลปนแดง การระบายน้ำดีถึงมากเกินไป พบเศษหินปะปนในหน้าตัดดินหรือบนผิวดิน อาทิ ชุดดินพะโต๊ะ (Pto)

1.4.2) พัฒนาจากกลุ่มหินตะกอนหรือหินแปรเนื้อละเอียดหรือหินในกลุ่ม ส่วนใหญ่เป็นหินดินดานและหินฟิลไลต์ ดินตื้นถึงชั้นเศษหินหรือหินพื้นถึงดินลึกปานกลาง เนื้อดินเป็นดินเหนียวละเอียดถึงดินเหนียวปนชื้นส่วนหยาบมาก สีน้ำตาล น้ำตาลปนแดง และน้ำตาลปนเหลือง การระบายน้ำดี พบเศษหินปะปนในหน้าตัดดินหรือบนผิวดิน เช่น ชุดดินนาทอน (Ntn) ชุดดินคลองเต็ง (Klt) เป็นต้น

1.4.3) พัฒนาจากหินอัคนีชนิดหินแกรนิต ดินตื้นถึงชั้นเศษหินหรือหินพื้น ถึงดินลึกมาก เนื้อดินเป็นดินร่วนหยาบถึงดินร่วนปนชื้นส่วนหยาบมาก สีน้ำตาล น้ำตาลปนแดง ถึงแดง การระบายน้ำดี อาทิ ชุดดินควนกาหลง (Kkl)

1.5) พื้นที่ลาดชันเชิงซ้อน เป็นพื้นที่ที่มีความลาดชันมากกว่าร้อยละ 35 ทรัพยากรดินมีความแตกต่างกันออกไปในแต่ละพื้นที่

2) กลุ่มชุดดินจังหวัดตรัง จากการสำรวจดินในประเทศไทยมีทั้งหมด 62 กลุ่มชุดดิน จังหวัดตรัง พบ 24 กลุ่มชุดดิน ได้แก่

2.1) ที่ลุ่ม จำนวน 11 กลุ่มชุดดิน คือ กลุ่มชุดดินที่ 5, 6, 10, 13, 14, 16, 17, 22, 23, 25 และ 59 รายละเอียดดังนี้

2.1.1) กลุ่มชุดดินที่ 5 เป็นกลุ่มดินที่เกิดจากวัตถุต้นกำเนิดดินพวกตะกอนน้ำพาในบริเวณที่ราบเรียบ มีน้ำแช่ขังในช่วงฤดูฝน เป็นกลุ่มดินลึกที่มีการระบายน้ำเลว มีเนื้อดินบนเป็นดินร่วนปนดินเหนียวหรือดินร่วนเหนียวปนทรายแป้ง สีเทาเข้มหรือสีเทา มีจุดประสีน้ำตาลแก่และสีน้ำตาลปนเหลือง

ดินล่างเป็นดินเหนียวหรือดินเหนียวปนทรายแป้ง สีเทาหรือสีน้ำตาลอ่อน มีจุดประสีน้ำตาลปนเหลือง หรือสีเหลือง บางแห่งพบก้อนปูนปนในดินชั้นล่าง ดินมีความอุดมสมบูรณ์ตามธรรมชาติปานกลางถึงต่ำ ปฏิกริยาดินเป็นกรดจัดถึงเป็นด่างปานกลาง มีค่าความเป็นกรดเป็นด่างประมาณ 6.0-8.0 ปัจจุบันบริเวณดังกล่าวส่วนใหญ่ใช้ทำนา หรือยกร่องปลูกปาล์มน้ำมัน มีเนื้อที่ประมาณ 11,675 ไร่ หรือร้อยละ 0.38 ของเนื้อที่ทั้งหมด

2.1.2) กลุ่มชุดดินที่ 6 เป็นกลุ่มดินที่เกิดจากวัตถุต้นกำเนิดดินพวกตะกอนน้ำพา ในบริเวณที่ราบเรียบ มีน้ำแช่ขังในช่วงฤดูฝน เป็นกลุ่มดินลึกที่มีการระบายน้ำเลวถึงค่อนข้างเลว มีเนื้อดินบนเป็นดินร่วนปนดินเหนียวหรือดินร่วนเหนียวปนทรายแป้ง สีดำหรือสีเทาเข้ม ดินล่างเป็นดินร่วนปนดินเหนียว ดินเหนียวปนทรายแป้งหรือดินเหนียว สีเทาหรือสีน้ำตาลอ่อน มีจุดประสีน้ำตาลปนเหลือง หรือสีแดงตลอดชั้นดิน บางแห่งมีศิลาแลงอ่อนหรือก้อนสารเคมีสะสมพวกเหล็กแมงกานีสปะปนอยู่ด้วย ดินมีความอุดมสมบูรณ์ตามธรรมชาติต่ำหรือค่อนข้างต่ำ ปฏิกริยาดินเป็นกรดจัดมากถึงกรดจัด มีค่าความเป็นกรดเป็นด่างประมาณ 4.5-5.5 ปัญหาสำคัญในการใช้ประโยชน์ที่ดินของกลุ่มชุดดินนี้ ได้แก่ ดินมีความอุดมสมบูรณ์ค่อนข้างต่ำ ปัจจุบันบริเวณดังกล่าวส่วนใหญ่ใช้ทำนา แต่มีบางบริเวณที่ดินมีการระบายน้ำค่อนข้างเลว ได้มีการยกร่องหรือทำทางระบายน้ำแล้วใช้ปลูกยางพารา และปาล์มน้ำมัน มีเนื้อที่ประมาณ 104,314 ไร่ หรือร้อยละ 3.39 ของเนื้อที่ทั้งหมด

2.1.3) กลุ่มชุดดินที่ 10 เป็นกลุ่มดินที่เกิดจากวัตถุต้นกำเนิดดินพวกตะกอนผสมของตะกอนน้ำจืดและตะกอนน้ำทะเล แล้วพัฒนาในสภาพน้ำกร่อยในบริเวณที่ราบลุ่มที่ห่างจากทะเลไม่มากนัก มีน้ำแช่ขังในช่วงฤดูฝน เป็นกลุ่มดินลึกที่มีการระบายน้ำเลว เนื้อดินเป็นดินร่วนปนดินเหนียวหรือดินเหนียว ดินบนมีสีเทาเข้มหรือสีเทา ดินล่างมีสีเทา มีจุดประสีน้ำตาลปนเหลือง สีแดง ปะปนตลอดชั้นดิน และพบจุดประสีเหลืองฟางข้าวของสารจากไรโซต์ภายในระดับความลึก 50 เซนติเมตร จากผิวดิน ดินมีความอุดมสมบูรณ์ต่ำ และเป็นกรดรุนแรงมากถึงกรดจัดมาก มีค่าความเป็นกรดเป็นด่างน้อยกว่า 4.5-5.0 ปัญหาสำคัญในการใช้ประโยชน์ที่ดินของหน่วยแผนนี้ ได้แก่ ดินเป็นกรดจัดมาก มักขาดแร่ธาตุอาหารพืชพวกไนโตรเจน และฟอสฟอรัส ในขณะที่เดียวกันจะมีสารละลายพวกอะลูมิเนียมและเหล็กเป็นปริมาณมากจนเป็นพิษต่อพืชที่ปลูก ดินกลุ่มนี้จัดเป็นดินเปรี้ยวจัดหรือดินกรดกำมะถันปัจจุบันบริเวณดังกล่าวส่วนใหญ่ใช้ทำนา หรือยกร่องปลูกปาล์มน้ำมัน มีเนื้อที่ประมาณ 4,076 ไร่ หรือร้อยละ 0.13 ของเนื้อที่ทั้งหมด

2.1.4) กลุ่มชุดดินที่ 13 เป็นกลุ่มชุดดินที่มีสารประกอบกำมะถันปะปนอยู่มาก ตามปกติเมื่อเปียกดินจะเป็นกลางหรือเป็นด่าง แต่เมื่อมีการระบายน้ำออกไปหรือทำให้ดินแห้งสารประกอบกำมะถันจะแปรสภาพปล่อยกรดกำมะถันออกมา ทำให้ดินเป็นกรดจัดมาก การจัดการที่ดินจึงยุ่งยากขึ้นเป็นพิเศษ ดินกลุ่มนี้จัดเป็นดินเค็มที่มีกรดแฝงอยู่ ได้แก่ ชุดดินบางปะกง ชุดดินตะกั่วทุ่ง ปกติบริเวณที่พบเหล่านี้มักมีป่าชายเลนขึ้นปกคลุม ปัจจุบันมีพื้นที่จำนวนมากที่ตัดแปลงมาใช้ทำนา กุ้ง เลี้ยงปลา หรือทำนาเกลือ การทำนา กุ้ง ถ้าไม่มีการจัดการที่เหมาะสมผลผลิตมักลดลงอย่างรวดเร็ว เนื่องจากการเกิดกรดและการเกิดสารพิษบางชนิด เช่น ก๊าซไข่เน่า ปัญหาในการใช้ประโยชน์ที่ดินเมื่อดินเปียกจะเค็ม เมื่อแห้งจะเป็นกรดจัดมาก น้ำทะเลท่วมถึงความเหมาะสมสำหรับปลูกพืชกลุ่มชุดดินที่ 13 มีศักยภาพไม่เหมาะสมในการปลูกพืช เนื่องจากน้ำทะเลท่วมถึงเป็นประจำ ดินเค็มจัดมากเมื่ออยู่ในสภาพเปียก และเปรี้ยวจัดมากในสภาพแห้ง การระบายน้ำเลวมากและดินเป็นดินเลนไม่อยู่ตัว แต่มีศักยภาพเหมาะสมที่จะใช้เพาะเลี้ยงสัตว์น้ำชายฝั่ง การทำนาเกลือและรักษาให้คงสภาพเป็นป่าไม้ชายเลน เพื่อให้เกษตรกรมีทางเลือกในการใช้ประโยชน์

2.1.5) กลุ่มชุดดินที่ 14 เป็นกลุ่มดินที่เกิดจากวัตถุต้นกำเนิดดินพวกตะกอนผสมของตะกอนน้ำจืดและตะกอนน้ำทะเลแล้วพัฒนาในสภาพน้ำกร่อย ในบริเวณที่ลุ่มต่ำชายฝั่งทะเล หรือบริเวณพื้นที่พรุมีน้ำแช่ขังในช่วงฤดูฝน เป็นกลุ่มดินลึกที่มีการระบายน้ำเลวมาก มีเนื้อดินเป็นดินเหนียว ดินบนมีสีดำหรือสีเทา

ปนดำ ซึ่งมีปริมาณอินทรีย์วัตถุสูง ดินล่างมีสีเทา มีจุดประสีเหลืองและสีน้ำตาลปะปนอยู่เล็กน้อย ดินช่วงล่างลึกกว่า 80 เซนติเมตร มีลักษณะเป็นดินเลนสีเทาปนเขียวที่มีสารประกอบกำมะถันมาก ดินมีความอุดมสมบูรณ์ตามธรรมชาติต่ำถึงปานกลาง ปฏิกริยาดินเป็นกรดรุนแรงมากมีค่าความเป็นกรดเป็นด่างน้อยกว่า 4.5 ปัญหาสำคัญในการใช้ประโยชน์ที่ดิน ได้แก่ เป็นดินกรดกำมะถันหรือดินเปรี้ยวจัด อีกทั้งจะเป็นกรดเพิ่มมากขึ้นอย่างรวดเร็ว ถ้าหากมีการทำให้ดินแห้งเป็นระยะเวลานานๆ ติดต่อกันหลายปี นอกจากนี้ในช่วงฤดูเพาะปลูกมักมีปัญหาเรื่องน้ำท่วมเกิดขึ้น ปัจจุบันบริเวณดังกล่าวส่วนใหญ่เป็นป่าเสม็ด มีพืชพืชต่างๆ เช่น กก กระจูด และ หญ้าชันกาด เป็นพืชพื้นล่าง บางแห่งใช้ทำนา เนื้อที่ประมาณ 17,410 ไร่ หรือร้อยละ 0.57 ของเนื้อที่ทั้งหมด

2.1.6) กลุ่มชุดดินที่ 16 เป็นกลุ่มชุดดินที่เกิดจากวัตถุต้นกำเนิดดินพวกตะกอนลำน้ำ พบบริเวณที่ราบตะกอนน้ำพา มีสภาพพื้นที่เป็นที่ราบเรียบหรือค่อนข้างราบเรียบ มีน้ำแช่ขังในช่วงฤดูฝน เป็นดินลึกที่มีการระบายน้ำค่อนข้างเร็วหรือเร็ว เนื้อดินเป็นพวกดินร่วน ดินร่วนเหนียว ดินร่วนปนทรายแป้งหรือดินร่วนเหนียวปนทรายแป้ง ดินมีสีน้ำตาลอ่อน หรือสีน้ำตาลปนเทา และมีจุดประกายสีน้ำตาลเข้มสีเหลือง หรือสีแดงในดินชั้นล่าง ในบางพื้นที่อาจพบก้อนสารเคมีสะสมพวกเหล็ก และแมงกานีสปะปน ปฏิกริยาดินเป็นกรดจัดมากถึงกรดปานกลาง ปัจจุบันบริเวณดังกล่าวใช้ทำนา ในฤดูแล้งบริเวณใกล้แหล่งน้ำใช้ปลูกยาสูบ พืชผักต่างๆ หรือพืชไร่บางชนิด ในพื้นที่ชลประทาน สามารถใช้ทำนาได้ 2 ครั้งในรอบปี หน้าดินแน่นทึบ ความอุดมสมบูรณ์ต่ำบางพื้นที่ ดินเป็นกรดจัดมาก ขาดแคลนน้ำ และน้ำท่วมขังในฤดูฝนทำความเสียหายกับพืชที่ไม่ชอบน้ำ

2.1.7) กลุ่มชุดดินที่ 17 เป็นกลุ่มดินที่มีเนื้อดินบนเป็นพวกดินร่วนปนทรายหรือดินร่วนดินล่างเป็นดินร่วนเหนียวปนทรายหรือดินร่วนเหนียวมีสีเทาหรือสีน้ำตาลอ่อน พบจุดประพวกสีน้ำตาลสีเหลืองหรือสีแดงปะปน บางแห่งอาจพบศิลาแลงอ่อนหรือก้อนสารเคมีสะสมพวกเหล็กและแมงกานีสในดินล่าง เกิดจากวัตถุต้นกำเนิดดินพวกตะกอนลำน้ำ พบบริเวณพื้นที่ราบเรียบหรือค่อนข้างราบเรียบ เป็นดินลึกมาก มีการระบายน้ำค่อนข้างเร็วถึงเร็ว ดินมีความอุดมสมบูรณ์ตามธรรมชาติต่ำ ปฏิกริยาดินเป็นกรดจัดถึงกรดแอมมีค่าความเป็นกรดเป็นด่างประมาณ 4.5-5.5 ปัญหาสำคัญในการใช้ประโยชน์ที่ดินของกลุ่มชุดดินนี้ได้แก่ ดินมีความอุดมสมบูรณ์ค่อนข้างต่ำ และมีเนื้อดินบนค่อนข้างเป็นทราย ปัจจุบันบริเวณดังกล่าวส่วนใหญ่ใช้การปลูกยางพารา เป็นส่วนใหญ่ โดยทำการยกร่องหรือทำทางระบายน้ำออก เนื่องจากบริเวณนี้มีลักษณะดินที่มีการระบายน้ำค่อนข้างเร็วถึงเร็ว และในบางแห่งได้ใช้ทำนา มีเนื้อที่ประมาณ 2,872 ไร่ หรือร้อยละ 0.09 ของเนื้อที่ทั้งหมด

2.1.8) กลุ่มชุดดินที่ 22 เป็นกลุ่มชุดดินที่เกิดจากวัตถุต้นกำเนิดดินพวกตะกอนลำน้ำ หรือจากการสลายตัวผุพังอยู่กับที่ หรือจากการสลายตัวผุพังแล้วถูกเคลื่อนย้ายมาทับถมของวัสดุเนื้อหยาบ กลุ่มดินร่วนหยาบลึกมากที่เกิดจากตะกอนลำน้ำเนื้อหยาบ ปฏิกริยาดินเป็นกรดจัดถึงเป็นกลาง การระบายน้ำเร็วถึงค่อนข้างเร็ว ความอุดมสมบูรณ์ต่ำ พบในบริเวณที่ราบเรียบหรือค่อนข้างราบเรียบ ส่วนใหญ่มีน้ำแช่ขังในช่วงฤดูฝน มีสภาพพื้นที่ราบเรียบหรือค่อนข้างราบเรียบ มีน้ำแช่ขังในช่วงฤดูฝน เป็นดินลึกที่มีการระบายน้ำค่อนข้างเร็ว เนื้อดินเป็นพวกดินร่วนหยาบ โดยมีเนื้อดินบนเป็นพวกดินร่วนปนทรายหรือดินทรายนดินร่วนดินล่างเป็นดินร่วนปนทราย สีพื้นเป็นสีเทาหรือสีน้ำตาลปนเทา มีจุดประสีน้ำตาลปนเหลืองหรือสีเหลืองปนน้ำตาล และอาจพบศิลาแลงอ่อนในดินชั้นล่าง ปฏิกริยาดินเป็นกรดจัดมากถึงเป็นกลาง การใช้ประโยชน์ส่วนใหญ่ในฤดูฝนใช้ปลูกข้าว บางแห่งยังคงสภาพเป็นป่าอยู่ ปัญหาเนื้อดินค่อนข้างเป็นทราย ความอุดมสมบูรณ์ต่ำ ขาดแคลนน้ำนานและน้ำท่วมขังในฤดูฝน ทำความเสียหายกับพืชที่ไม่ชอบน้ำ

2.1.9) กลุ่มชุดดินที่ 23 เป็นกลุ่มดินที่เกิดจากวัตถุกำเนิดดินพวกตะกอนน้ำพาที่ได้รับอิทธิพลของน้ำทะเล หรือวัตถุต้นกำเนิดดินพวกตะกอนน้ำทะเล ในบริเวณที่ลุ่มระหว่างสันทรายหรือเนินชายฝั่งทะเลบริเวณที่ราบเรียบหรือค่อนข้างราบเรียบ มีน้ำแช่ขังในช่วงฤดูฝน เป็นกลุ่มดินลึกที่มีการระบาย

น้ำค่อนข้างเลว เนื้อดินเป็นดินทรายปนดินร่วน หรืออาจจะมีดินร่วนปนทรายสลับสีดินเป็นสีเทา พบจุดประสีน้ำตาล สีเหลือง บางแห่งมีเปลือกหอยปะปนอยู่ในเนื้อดิน ดินมีความอุดมสมบูรณ์ตามธรรมชาติต่ำ ปฏิกริยาดินเป็นกรดปานกลางถึงเป็นกลาง มีค่าความเป็นกรดเป็นด่างประมาณ 6.0-7.0 แต่ถ้ามีเปลือกหอยปะปนอยู่ค่าความเป็นกรดเป็นด่างจะอยู่ประมาณ 7.0-8.5 ปัญหาสำคัญในการใช้ประโยชน์ที่ดินของหน่วยแผนที่นี้ ได้แก่ เป็นดินทรายจัด มีความสามารถในการอุ้มน้ำต่ำ มีความอุดมสมบูรณ์ต่ำและมีน้ำท่วมอยู่เสมอๆ ปัจจุบันบริเวณดังกล่าวเป็นที่ลุ่มส่วนใหญ่ใช้ทำนา หรือยกร่องปลูกปาล์มน้ำมัน บางแห่งทิ้งให้กร้างว่างเปล่า มีวัชพืชต่างๆ ขึ้นอยู่ทั่วไปเนื้อที่ประมาณ 2,929 ไร่ หรือร้อยละ 0.10 ของเนื้อที่ทั้งหมด

2.1.10) กลุ่มชุดดินที่ 25 เป็นกลุ่มดินที่เกิดจากวัตถุต้นกำเนิดดินพวกตะกอนน้ำพา ในบริเวณที่ราบเรียบหรือค่อนข้างราบเรียบ มีน้ำแช่ขังในช่วงฤดูฝน เป็นกลุ่มดินต้น ที่มีการระบายน้ำค่อนข้างเลวถึงดีปานกลาง มีเนื้อดินบนเป็นพวกดินร่วนปนดินเหนียว หรือดินร่วนเหนียวปนกรวด ส่วนดินชั้นล่างเป็นดินเหนียวหรือดินร่วนปนดินเหนียวที่มีกรวดหรือลูกรังปะปนเป็นปริมาณมาก สีน้ำตาลปนเทา หรือสีเทา และพบจุดประสีน้ำตาล น้ำตาลปนเหลือง สีเหลือง หรือสีแดงปะปน พบก้อนสารเคมีสะสมพวกเหล็กและแมงกานีส ในดินชั้นล่างใต้ชั้นลูกรังอาจพบชั้นดินเหนียวที่มีสีคลาแลงอ่อนปะปน บางบริเวณอาจพบก้อนปูนปน ในดินชั้นล่าง ดินมีความอุดมสมบูรณ์ตามธรรมชาติต่ำ มีปฏิกริยาดินเป็นกรดจัดถึงด่างปานกลาง มีค่าความเป็นกรดเป็นด่างประมาณ 5.5-8.5 ปัญหาสำคัญในการใช้ประโยชน์ที่ดิน ได้แก่ เป็นดินต้น และบางบริเวณดินเป็นด่างจัด มีความอุดมสมบูรณ์ต่ำ ปัจจุบันบริเวณดังกล่าวทำการยกร่องปลูกปาล์มน้ำมัน บางแห่งเป็นป่าละเมาะ มีเนื้อที่ประมาณ 10,797 ไร่ หรือร้อยละ 0.35 ของเนื้อที่ทั้งหมด

2.1.11) กลุ่มชุดดินที่ 59 หน่วยแผนที่นี้เป็นหน่วยผสมของดินหลายชนิดซึ่งเกิดจากตะกอนลำน้ำพัดพามาทับถมกัน พบบริเวณที่ราบลุ่มหรือบริเวณพื้นล่างของเนินเขา มีสภาพพื้นที่ราบเรียบถึงค่อนข้างราบเรียบ ดินที่พบส่วนใหญ่มีการระบายน้ำค่อนข้างเลวถึงเลว มีลักษณะและคุณสมบัติต่าง ๆ เช่น เนื้อดินสีดิน ความลึกของดิน ปฏิกริยาดิน ตลอดจนความอุดมสมบูรณ์ตามธรรมชาติไม่แน่นอนขึ้นอยู่กับชนิดของวัตถุต้นกำเนิดดินในบริเวณนั้น ๆ ส่วนมากมีก้อนกรวดและเศษหินปะปนอยู่ในเนื้อดินด้วย ปัจจุบันใช้ประโยชน์ในการปลูกปาล์มน้ำมัน ยางพารา บางบริเวณทิ้งไว้ว่างเปล่า เนื่องจากกลุ่มชุดดินนี้เป็นหน่วยผสมของดินหลายชนิด ดังนั้น ในแผนที่ดินระดับจังหวัด จึงเรียกว่าเป็นพวกดินตะกอนลำน้ำที่มีการระบายน้ำเลว มีเนื้อที่ประมาณ 6,093 ไร่ หรือร้อยละ 0.20 ของเนื้อที่ทั้งหมด

2.2) ที่ดอน จำนวน 13 กลุ่มชุดดิน คือ กลุ่มชุดดินที่ 26, 27, 32, 34, 39, 42, 43, 45, 50, 51, 53, 60 และ 62 รายละเอียดดังนี้

2.2.1) กลุ่มชุดดินที่ 26 เป็นกลุ่มดินที่พบในเขตฝนตกชุก เกิดจากการสลายตัวผุพังอยู่กับที่ของหินต้นกำเนิดชนิดต่าง ๆ แล้วถูกเคลื่อนย้ายมาในระยะทางไม่ไกลนักของหินเนื้อละเอียด ซึ่งมีทั้งหินอัคนี หินตะกอน หรือหินแปร หรือเกิดจากวัตถุต้นกำเนิดดินพวกตะกอนน้ำพา ในบริเวณพื้นที่ที่ดอน มีลักษณะพื้นที่ตั้งแต่ค่อนข้างราบเรียบจนถึงพื้นที่เนินเขา เป็นกลุ่มดินลึกมากที่มีการระบายน้ำดีปานกลางถึงค่อนข้างเลวบริเวณสภาพพื้นที่ราบเรียบ การระบายน้ำดีปานกลางหรือดี บริเวณสภาพพื้นที่ค่อนข้างราบเรียบถึงลูกคลื่นลอนลาด เนื้อดินบนเป็นดินร่วนเหนียวปนทราย ดินร่วนปนดินเหนียว หรือดินเหนียวส่วนดินล่างเป็นพวกดินเหนียว สีดินเป็นสีน้ำตาล หรือสีน้ำตาลปนแดง สีแดงปนเหลือง สีแดง บางบริเวณอาจพบจุดประสีเหลือง สีแดง หรือสีเทาเล็กน้อย ดินมีความอุดมสมบูรณ์ตามธรรมชาติค่อนข้างต่ำ ปฏิกริยาดินเป็นกรดจัดมากถึงกรดปานกลาง มีค่าความเป็นกรดเป็นด่างประมาณ 4.5-6.0 ปัญหาสำคัญในการใช้ประโยชน์ที่ดิน ได้แก่ ดินมีความอุดมสมบูรณ์ค่อนข้างต่ำ บริเวณที่มีความลาดชันสูงมีอัตราเสี่ยงต่อการชะล้างพังทลายของดินสูงถ้ามีการจัดการดินไม่เหมาะสม ปัจจุบันบริเวณดังกล่าวใช้ปลูกยางพารา ปาล์มน้ำมัน และพืชไร่บางชนิด บางแห่งยังคงสภาพป่าธรรมชาติ มีเนื้อที่ประมาณ 379,575 ไร่ หรือร้อยละ 12.35 ของเนื้อที่ทั้งหมด

2.2.2) กลุ่มชุดดินที่ 27 เป็นกลุ่มชุดดินที่มีเนื้อดิน เป็นพวกดินเหนียวที่ค่อนข้างร่วนซุย และมีโครงสร้างดี พบบริเวณพื้นที่ฝนตกชุก เช่น ภาคตะวันออกเฉียงเหนือ สีดินเป็นสีน้ำตาลปนแดง หรือสีแดง เกิดจากการสลายตัวผุพังของหินภูเขาไฟ เช่น หินบะซอลต์ สภาพพื้นที่มีลักษณะเป็นลูกคลื่นลอนลาดถึงลอนชัน เป็นดินลึกมาก มีการระบายน้ำดี มีความอุดมสมบูรณ์ตามธรรมชาติปานกลาง ปฏิกริยาดินเป็นกรดจัดถึงเป็นกรดแก่ ค่าความเป็นกรดเป็นด่างประมาณ 5.0-5.5 ปัจจุบันบริเวณดังกล่าวใช้ประโยชน์ในการทำสวนผลไม้ ทำสวนยางพารา และพริกไทย โดยทั่วไป ไม่มีปัญหาในการใช้ประโยชน์ที่ดิน ตัวอย่างชุดดินที่อยู่ในกลุ่มนี้ได้แก่ ชุดดินหนองบอน ชุดดินท่าใหม่ ความเหมาะสมสำหรับการปลูกพืช มีศักยภาพเหมาะสมในการปลูกไม้ผล ไม้ยืนต้น และพืชไร่ บางชนิดไม่เหมาะสมในการทำนา เนื่องจากสภาพพื้นที่เป็นที่ดอนมีลักษณะเป็นลูกคลื่นลอนลาดถึงลอนชัน ดินมีความพรุนสูงเก็บกักน้ำ ไม่ค่อยอยู่

2.2.3) กลุ่มชุดดินที่ 32 เป็นกลุ่มชุดดินที่พบในเขตฝนตกชุก เกิดจากการทับถมของตะกอนลำน้ำบริเวณสันดินริมน้ำ บนพื้นที่ดอนที่มีสภาพพื้นที่ค่อนข้างราบเรียบถึงลูกคลื่นลอนลาด เป็นกลุ่มดินลึกที่มีการระบายน้ำดีปานกลางถึงดี เนื้อดินเป็นพวกดินร่วน หรือดินร่วนเหนียวปนทรายแป้ง บางแห่งอาจมีชั้นดินทรายละเอียดสลับชั้นอยู่ และมักมีแร่ไมก้าปะปนในเนื้อดิน สีดินเป็นสีน้ำตาลหรือสีเหลืองปนน้ำตาล อาจพบจุดประสีเหลือง หรือน้ำตาลปนเหลือง บางบริเวณพบชั้นศิลาแลงอ่อนภายในความลึก 150 เซนติเมตร ดินมีความอุดมสมบูรณ์ตามธรรมชาติค่อนข้างต่ำ ปฏิกริยาดินเป็นกรดจัดมากถึงกรดจัด มีค่าความเป็นกรดเป็นด่างประมาณ 4.5-5.5 บางบริเวณมีค่าความเป็นกรดเป็นด่างประมาณ 8.0 ดินกลุ่มนี้ส่วนใหญ่มีปัญหาในการใช้ประโยชน์ที่ดิน คือ อาจมีน้ำท่วมขังในฤดูฝน ปัจจุบันบริเวณดังกล่าวใช้ปลูกยางพารา ปาล์มน้ำมัน และไม้ผลชนิดต่างๆ มีเนื้อที่รวม 74,191 ไร่ หรือร้อยละ 2.41 ของเนื้อที่ทั้งหมด

2.2.4) กลุ่มชุดดินที่ 34 เป็นกลุ่มดินที่เกิดจากการสลายตัวผุพังอยู่กับที่ของหินต้นกำเนิดชนิดต่าง ๆ แล้วถูกเคลื่อนย้ายมาในระยะทางไม่ไกลนักของหินเนื้อหยาบ ทั้งหินอัคนี หรือหินตะกอน หรือมาจากวัตถุต้นกำเนิดดินพวกตะกอนน้ำพา บริเวณพื้นที่ดอนที่มีพื้นที่ค่อนข้างราบเรียบถึงเป็นลูกคลื่นลอนชันเป็นกลุ่มดินลึกมากที่มีการระบายน้ำดีปานกลางถึงค่อนข้างเลวบริเวณสภาพพื้นที่ราบเรียบ การระบายน้ำดีปานกลางหรือดีบริเวณสภาพพื้นที่ค่อนข้างราบเรียบถึงลูกคลื่นลอนลาด มีเนื้อดินบนเป็นดินร่วนปนทรายส่วนดินล่างเป็นดินร่วนเหนียว ปนทราย บางบริเวณเป็นดินเหนียวในช่วง 50 เซนติเมตรลงไป สีนํ้าตาล สีนํ้าตาลปนเหลืองเข้ม สีนํ้าตาลปนแดง สีแดงปนเหลือง สีแดง อาจพบจุดประสีเหลือง สีแดง หรือสีเทา ดินมีความอุดมสมบูรณ์ตามธรรมชาติต่ำ ปฏิกริยาดินเป็นกรดจัดมากถึงกรดปานกลาง มีค่าความเป็นกรดเป็นด่างประมาณ 4.5-5.5 ปัญหาสำคัญในการใช้ประโยชน์ที่ดิน ได้แก่ เนื้อดินค่อนข้างเป็นทรายและดินมีความอุดมสมบูรณ์ต่ำ ในบริเวณที่มีความลาดชันสูงจะมีปัญหาเกี่ยวกับชะล้างพังทลายของหน้าดินปัจจุบันบริเวณดังกล่าวใช้ปลูกยางพารา ปาล์มน้ำมัน มะพร้าว ไม้ผลต่างๆ และพืชไร่บางชนิด บางแห่งยังคงสภาพป่าธรรมชาติ ป่าละเมาะและไม้พุ่ม มีเนื้อที่รวม 601,217 ไร่ หรือร้อยละ 19.57 ของเนื้อที่ทั้งหมด

2.2.5) กลุ่มชุดดินที่ 39 เป็นกลุ่มดินที่เกิดจากการสลายตัวผุพังอยู่กับที่ของหินต้นกำเนิดชนิดต่าง ๆ แล้วถูกเคลื่อนย้ายมาในระยะทางไม่ไกลนักของหินเนื้อหยาบ ทั้งหินอัคนี หรือหินตะกอน หรือมาจากวัตถุต้นกำเนิดดินพวกตะกอนน้ำพา บริเวณพื้นที่ดอนที่มีพื้นที่ค่อนข้างราบเรียบถึงเป็นลูกคลื่นลอนชันเป็นกลุ่มดินลึกมาก มีการระบายน้ำดีปานกลางถึงค่อนข้างเลวบริเวณสภาพพื้นที่ราบเรียบ การระบายน้ำดีปานกลางหรือดีบริเวณสภาพพื้นที่ค่อนข้างราบเรียบถึงลูกคลื่นลอนลาด เนื้อดินเป็นดินร่วนปนทราย บางบริเวณเป็นดินเหนียวในช่วง 50 เซนติเมตรลงไป สีนํ้าตาล สีนํ้าตาลปนเหลืองเข้ม สีนํ้าตาลปนแดง สีแดงปนเหลือง สีแดงอาจพบจุดประสีเหลือง สีแดง หรือสีเทา ดินมีความอุดมสมบูรณ์ตามธรรมชาติต่ำ ปฏิกริยาดินเป็นกรดจัดมากถึงกรดปานกลาง มีค่าความเป็นกรดเป็นด่างประมาณ 4.5-6.0 ปัญหาสำคัญในการใช้ประโยชน์ที่ดิน ได้แก่ เนื้อดินค่อนข้างเป็นทราย มีความอุดมสมบูรณ์ต่ำและมีปัญหาเกี่ยวกับการชะล้างพังทลายของหน้าดิน

โดยเฉพาะบริเวณที่มีความลาดชันสูง ปัจจุบันบริเวณดังกล่าวใช้ปลูกยางพารา ปาล์มน้ำมัน และไม้ผล มีเนื้อที่รวม 114,720 ไร่ หรือร้อยละ 3.74 ของเนื้อที่ทั้งหมด

2.2.6) กลุ่มชุดดินที่ 42 เป็นกลุ่มดินที่พบบริเวณหาดทรายเก่าหรือสันทรายชายทะเล บนพื้นที่ตอนที่มีลักษณะค่อนข้างราบเรียบถึงลูกคลื่นลอนลาดเล็กน้อยเป็นดินค่อนข้างลึกมาก มีการระบายน้ำค่อนข้างดีเกินไปในตอนบน เนื้อดินเป็นดินทรายปนดินร่วน สีดินบนเป็นสีเทาเข้ม ไตลงไปเป็นชั้นทรายสีขาว ดินล่างเป็นชั้นสะสมของพวกอินทรีย์วัตถุ เหล็กหรือฮิวมัส สีนํ้าตาล สีแดง ชั้นเหล่านี้มีการอัดตัวแน่นเป็นชั้นดาน ทำให้น้ำซึมผ่านได้ยาก มีความอุดมสมบูรณ์ตามธรรมชาติต่ำมาก ปฏิกริยาดินเป็นกรดจัดมากถึงเป็นกรดเล็กน้อย มีค่าความเป็นกรดเป็นด่างประมาณ 5.0-6.5 ปัญหาสำคัญในการใช้ประโยชน์ที่ดิน ได้แก่ เนื้อดินค่อนข้างเป็นทรายจัด และดินมีความอุดมสมบูรณ์ต่ำมาก พืชมักแสดงอาการขาดธาตุอาหารให้เห็นในช่วงฤดูแล้ง ชั้นดานจะแห้งและแข็งมาก รากพืชไม่สามารถไชซอนผ่านไปได้ส่วนในช่วงฤดูฝนจะเปียกแฉะและมีน้ำแช่ขัง ปัจจุบันบริเวณดังกล่าวเป็นป่าเสม็ด ป่าชายหาดป่าละเมาะ บางแห่งใช้ปลูกมะพร้าว มะม่วงหิมพานต์และพืชไร่ บางชนิด มีเนื้อที่ประมาณ 4,965 ไร่ หรือร้อยละ 0.16 ของเนื้อที่ทั้งหมด

2.2.7) กลุ่มชุดดินที่ 43 เป็นกลุ่มดินบริเวณหาดทราย เนินทรายชายทะเล หรือที่เกิดจากการสลายตัวผุพังอยู่กับที่หรือถูกเคลื่อนย้ายมาในระยะทางไม่ไกลนักของหินเนื้อหยาบ หรือตะกอนน้ำพา บริเวณที่ลาดเชิงเขา หรือบนพื้นที่ตอนที่มีลักษณะพื้นที่ค่อนข้างราบเรียบถึงลูกคลื่นลอนลาด เป็นกลุ่มดินลึกมาก มีการระบายน้ำค่อนข้างมากเกินไป เนื้อดินเป็นดินทรายปนดินร่วนหรือดินทราย ดินมีสีเทา สีนํ้าตาลอ่อน นํ้าตาลปนเหลือง หรือสีเหลือง ถ้าพบบริเวณสันทรายชายทะเลจะมีเปลือกหอยปะปนอยู่ในเนื้อดิน ดินมีความอุดมสมบูรณ์ตามธรรมชาติต่ำมาก ปฏิกริยาดินเป็นกรดจัดถึงเป็นด่างปานกลาง มีค่าความเป็นกรดเป็นด่างประมาณ 5.5-8.0 ปัญหาสำคัญในการใช้ประโยชน์ที่ดิน ได้แก่ เนื้อดินเป็นทรายจัด ทำให้มีความสามารถในการอุ้มน้ำได้น้อย พืชจะแสดงอาการขาดน้ำอยู่เสมอ นอกจากนี้ดินยังมีความอุดมสมบูรณ์ต่ำมาก ปัจจุบันบริเวณดังกล่าวใช้ปลูกมะพร้าว มะม่วงหิมพานต์ และปาล์มน้ำมัน บางแห่งเป็นป่าละเมาะหรือทุ่งหญ้าธรรมชาติ มีเนื้อที่ประมาณ 25,181 ไร่ หรือร้อยละ 0.82 ของเนื้อที่ทั้งหมด

2.2.8) กลุ่มชุดดินที่ 45 เป็นกลุ่มดินที่เกิดจากการสลายตัวผุพังอยู่กับที่ หรือถูกเคลื่อนย้ายมาในระยะทางไม่ไกลนักของหินเนื้อละเอียด หรือจากวัตถุต้นกำเนิดดินพวกตะกอนน้ำพา บนพื้นที่ตอนที่มีลักษณะพื้นที่เป็นลูกคลื่นลอนลาดเล็กน้อยถึงลูกคลื่นลอนชัน เป็นกลุ่มดินตื้น มีการระบายน้ำดี เนื้อดินเป็นพวกดินเหนียวหรือดินร่วนที่มีกรวดหรือลูกรังปะปนเป็นปริมาณมาก กรวดส่วนใหญ่เป็นเศษหินที่มีเหล็กเคลือบ หรือพวกหินกลมมน สีดินเป็นสีนํ้าตาล สีนํ้าตาลปนเหลืองเข้ม สีนํ้าตาลปนแดง สีแดงปนเหลือง สีแดง ดินมีความอุดมสมบูรณ์ตามธรรมชาติต่ำ ปฏิกริยาดินเป็นกรดจัดมากถึงกรดปานกลาง มีค่าความเป็นกรดเป็นด่างประมาณ 4.5-6.0 ปัญหาสำคัญในการใช้ประโยชน์ที่ดินของหน่วยแผนนี้ ได้แก่ เป็นดินตื้น มีความอุดมสมบูรณ์ต่ำ บริเวณที่มีความลาดชันสูงจะมีปัญหาเกี่ยวกับการชะล้างพังทลายของหน้าดินได้ง่าย ปัจจุบันบริเวณดังกล่าวใช้ปลูกยางพารา ปาล์มน้ำมัน หรือไม้ผลบางชนิด บางแห่งเป็นที่รกร้างว่างเปล่า หรือทุ่งหญ้าธรรมชาติ มีเนื้อที่รวม 235,674 ไร่ หรือร้อยละ 7.67 ของเนื้อที่ทั้งหมด

2.2.9) กลุ่มชุดดินที่ 50 เป็นกลุ่มดินที่พบเกิดจากการสลายตัวผุพังอยู่กับที่ หรือถูกเคลื่อนย้ายมาในระยะทางไม่ไกลนักของหินเนื้อหยาบ หรือจากวัตถุต้นกำเนิดดินพวกตะกอนน้ำพา บนพื้นที่ตอนที่มีลักษณะพื้นที่เป็นลูกคลื่นลอนลาดเล็กน้อยจนถึงเนินเขา เป็นกลุ่มดินลึกปานกลาง มีการระบายน้ำดี เนื้อดินช่วง 50 เซนติเมตร ตอนบนเป็นดินร่วนปนทรายหรือดินร่วนเหนียวปนทราย ส่วนในระดับความลึกประมาณ 50-100 เซนติเมตร จะพบชั้นดินปนเศษหินหรือลูกรัง สีดินเป็นสีนํ้าตาล สีนํ้าตาลปนเหลืองเข้ม สีนํ้าตาลปนแดง สีแดงปนเหลือง สีแดง ดินมีความอุดมสมบูรณ์ตามธรรมชาติต่ำ ปฏิกริยาดินเป็นกรดจัดมากถึงกรดปานกลาง มีค่าความเป็นกรดเป็นด่างประมาณ 4.5-6.0 ปัญหาสำคัญในการใช้ประโยชน์ที่ดิน ได้แก่ ดินมีความ

อุดมสมบูรณ์ต่ำ ปฏิกริยาดินค่อนข้างเป็นทราย บริเวณที่มีความลาดชันสูงเกิดการชะล้างพังทลายของหน้าดินได้ง่าย ปัจจุบันบริเวณดังกล่าวส่วนใหญ่ใช้ปลูกปาล์มน้ำมัน ยางพาราและไม้ผล มีเนื้อที่รวม 101,784 ไร่ หรือร้อยละ 3.32 ของเนื้อที่ทั้งหมด

2.2.10) กลุ่มชุดดินที่ 51 เป็นกลุ่มดินที่เกิดจากการสลายตัวผุพังอยู่กับที่ หรือถูกเคลื่อนย้ายมาในระยะทางไม่ไกลนักของวัตถุต้นกำเนิดดินที่มาจากหินเนื้อหยาบ บนพื้นที่ตอน บริเวณที่ลาดเชิงเขาต่าง ๆ เป็นกลุ่มดินต้นหรือต้นมาก มีการระบายน้ำดี เนื้อดินเป็นพวกดินร่วนปนเศษหิน เศษหินส่วนใหญ่เป็นพวกเศษ หินทรายและควอร์ตซ์ หรือหินดินดาน สีดินเป็นสีน้ำตาล สีน้ำตาลปนเหลืองเข้ม สีน้ำตาลปนแดง สีแดงปนเหลือง สีแดง ดินมีความอุดมสมบูรณ์ตามธรรมชาติต่ำ ปฏิกริยาดินเป็นกรดจัดมากถึงกรดปานกลาง มีค่าความเป็นกรดเป็นด่างประมาณ 4.5-6.0 ปัญหาสำคัญในการใช้ประโยชน์ที่ดิน ได้แก่ เป็นดินต้น มีเศษหินปะปนอยู่ในเนื้อดินเป็นปริมาณมาก และดินมีความอุดมสมบูรณ์ต่ำ บริเวณที่มีความลาดชันสูงเกิดการชะล้างพังทลายของหน้าดินได้ง่าย ปัจจุบันบริเวณดังกล่าวเป็นป่าธรรมชาติ บางแห่งใช้ปลูกยางพารา หรือเป็นป่าละเมาะ มีเนื้อที่รวม 98,954 ไร่ หรือร้อยละ 3.21 ของเนื้อที่ทั้งหมด

2.2.11) กลุ่มชุดดินที่ 53 เป็นกลุ่มดินที่เกิดจากการสลายตัวผุพังอยู่กับที่ หรือถูกเคลื่อนย้ายมาในระยะทางไม่ไกลนักของวัตถุต้นกำเนิดดินที่มาจากหินเนื้อละเอียด บนพื้นที่ตอนสภาพพื้นที่เป็นลูกคลื่นลอนลาดเล็กน้อยจนถึงลูกคลื่นลอนชัน เป็นกลุ่มดินลึกปานกลาง มีการระบายน้ำดี เนื้อดินบนเป็นดินร่วนหรือดินร่วนปนดินเหนียว ส่วนดินล่างในระดับความลึกระหว่าง 50-100 เซนติเมตรเป็นดินลูกรังหรือดินปนเศษหินผุ ซึ่งเป็นหินตะกอนเนื้อละเอียดพวกหินดินดาน สีน้ำตาล หรือสีน้ำตาลปนเหลือง สีน้ำตาลปนแดง สีแดงปนเหลือง อาจพบจุดประสีเล็กน้อย ดินมีความอุดมสมบูรณ์ตามธรรมชาติต่ำ ปฏิกริยาดินเป็นกรดจัดมากถึงกรดปานกลาง มีค่าความเป็นกรดเป็นด่างประมาณ 4.5-6.0 ปัญหาสำคัญ ในการใช้ประโยชน์ที่ดิน ได้แก่ ดินชั้นล่างมีลูกรังหรือเศษหินปะปนอยู่เป็นปริมาณมาก ทำให้การปลูกพืชรากลึกอาจมีปัญหาและดินมีความอุดมสมบูรณ์ต่ำ บริเวณที่มีความลาดชันสูงอาจเกิดการชะล้างพังทลายของหน้าดินได้ง่าย ปัจจุบันบริเวณดังกล่าวใช้ปลูกปาล์มน้ำมัน ยางพารา ไม้ผลและพืชไร่บางชนิด มีเนื้อที่รวม 66,544 ไร่ หรือร้อยละ 2.17 ของเนื้อที่ทั้งหมด

2.2.12) กลุ่มชุดดินที่ 60 หน่วยแผนที่นี่เป็นหน่วยผสมของดินหลายชนิดซึ่งเกิดจากตะกอนลำน้ำพัดพามาทับถมบริเวณสันดินริมน้ำ บริเวณพื้นที่เนินตะกอนซึ่งส่วนใหญ่มีสภาพพื้นที่ค่อนข้างราบเรียบจนถึงลูกคลื่นลอนลาด โดยทั่ว ๆ ไป ดินกลุ่มนี้มีการระบายน้ำดีถึงดีปานกลาง ส่วนใหญ่เป็นดินลึก เนื้อดินเป็นพวกดินร่วนปนทราย บางแห่งมีชั้นดินที่มีเนื้อดินค่อนข้างเป็นทราย หรือมีชั้นกรวด ซึ่งแสดงถึงการตกตะกอนต่างยุคของดินอันเป็นผลมาจากการเกิดน้ำท่วมใหญ่ในอดีต ดินกลุ่มนี้โดยทั่ว ๆ ไปไม่มีความอุดมสมบูรณ์ปานกลาง และปฏิกริยาดินเป็นกรดปานกลางถึงเป็นกลาง ปัจจุบันดินนี้ทั้งไว้เป็นทุ่งหญ้าธรรมชาติเป็นส่วนใหญ่ บางบริเวณปลูกยางพารา มีเนื้อที่ประมาณ 7,386 ไร่ หรือร้อยละ 0.24 ของเนื้อที่ทั้งหมด

2.2.13) กลุ่มชุดดินที่ 62 กลุ่มดินนี้ประกอบด้วยพื้นที่ภูเขาและเทือกเขาซึ่งมีความลาดชันมากกว่า 35 เปอร์เซ็นต์ เป็นพื้นที่ลาดชันเชิงซ้อน (SC : Slope Complex) ดินที่พบบริเวณดังกล่าวมีทั้งดินลึกและดินต้น ลักษณะของเนื้อดินและความอุดมสมบูรณ์ตามธรรมชาติแตกต่างกันไปแล้วแต่ชนิด ของหินต้นกำเนิดในบริเวณนั้น มักมีเศษหิน ก้อนหินหรือหินโผล่กระจายอยู่ทั่วไป ส่วนใหญ่ยังปกคลุมด้วยป่าไม้ประเภทต่างๆ เช่น ป่าดิบชื้น หลายแห่งมีการบุกรุกพื้นที่เพื่อปลูกยางพารา หรือปาล์มน้ำมัน โดยปราศจากมาตรการในการอนุรักษ์ดินและน้ำ ซึ่งเป็นผลทำให้เกิดการชะล้างพังทลายของหน้าดินจนบางแห่งเหลือแต่หินโผล่ กลุ่มดินนี้ไม่ควรนำมาใช้ประโยชน์ทางการเกษตร เนื่องจากมีปัญหาหลายประการที่มีผลกระทบต่อระบบนิเวศน์ ควรสงวนไว้เป็นป่าธรรมชาติเพื่อรักษาแหล่งต้นน้ำลำธาร มีเนื้อที่ประมาณ 753,766 ไร่ หรือร้อยละ 24.52 ของเนื้อที่ทั้งหมด

3) เขตปฏิรูปที่ดินจังหวัดตรัง

จังหวัดตรังมีเขตปฏิรูปที่ดิน จำนวน 586,962 ไร่ เป็นพื้นที่ดำเนินการ จำนวน 369,919.83 ไร่ มีเกษตรกรได้รับมอบหนังสืออนุญาตให้เข้าทำประโยชน์ในเขตปฏิรูปที่ดิน (ส.ป.ก. 4-01) ในพื้นที่ 10 อำเภอ จำนวน 17,983 ราย ที่ดิน 24,166 แปลง พื้นที่ 250,486 ไร่ และมีเกษตรกรได้รับมอบโฉนดเพื่อการเกษตร จำนวน 4,958 ราย ที่ดิน 6,580 แปลง พื้นที่ 54,261 ไร่ รายละเอียดดังนี้

ตารางที่ 3 ข้อมูลการจัดที่ดินของรัฐและมอบเอกสารสิทธิ ส.ป.ก. จังหวัดตรัง

อำเภอ	พื้นที่ประกาศเขต (ไร่)	พื้นที่กันออก (RF,หนังสือสำคัญ,ถนน,แหล่งน้ำ ฯลฯ) (ไร่)	พื้นที่ดำเนินการ (ไร่)	อนุญาต** ให้ใช้ที่ดิน			มอบ ส.ป.ก. 4-01			มอบโฉนดเพื่อการเกษตร			คงเหลือ (ค้างจัด) (ไร่)
				ราย	แปลง	ไร่	ราย	แปลง	ไร่	ราย	แปลง	ไร่	
1. เมืองตรัง	52,254	17,666.96	34,587.04	4	4	19	2,490	3,395	24,229	747	994	6,809	3,530.38
2. กันตัง	41,888	10,112.70	31,775.30	8	9	24	1,749	2,280	24,209	452	573	5,294	2,248.70
3. ย่านตาขาว	24,812	11,502.67	13,309.33	3	3	20	951	1,177	6,980	703	1,004	5,628	681.86
4. ปะเหลียน	45,181	22,087.15	23,093.85	4	9	70	1,780	2,412	21,768	261	403	2,871	-1,615.41*
5. สิเกา	100,382	37,036.99	63,345.01	4	6	20	1,948	2,571	32,956	297	347	3,954	26,415.02
6. ห้วยยอด	85,611	38,376.52	47,234.48	10	12	35	2,293	3,052	34,507	817	1,055	10,337	2,355.50
7. วังวิเศษ	181,867	52,394.82	129,472.18	20	24	92	4,895	6,816	86,972	1,064	1,344	13,527	28,880.17
8. นาโยง	10,507	8,986.33	1,520.67	0	0	0	253	304	1,559	21	24	138	-176.60
9. รัชฎา	40,432	18,000.22	22,431.78	5	5	12	1,434	1,918	14,622	585	823	5,569	2,228.38
10. หาดสำราญ	4,028	877.81	3,150.19	0	0	0	190	241	2,683	11	13	134	332.75
รวม	586,962	217,042.17	369,919.83	58	72	292	17,983	24,166	250,486	4,958	6,580	54,261	64,880.73

หมายเหตุ : * เป็นกรณีเขตตามพระราชกฤษฎีกาประกาศครอบคลุมเข้าไปในเขตการปกครองของจังหวัดสตูล

** การอนุญาตให้ใช้ที่ดินเนื่องจากกิจการสาธารณูปโภคและกิจการเกี่ยวเนื่องกับการปฏิรูปที่ดิน

ที่มา : สำนักงานการปฏิรูปที่ดินจังหวัดตรัง, 31 ธันวาคม 2568

1.1.7 ทรัพยากรน้ำ

1) แหล่งน้ำธรรมชาติ จังหวัดตรังมีแหล่งน้ำที่สำคัญ 2 สาย คือ

1.1) แม่น้ำตรัง มีต้นกำเนิดจากเทือกเขาบรรทัด ในเขตจังหวัดนครศรีธรรมราช จังหวัดพัทลุง และจากเทือกเขาเขตจังหวัดกระบี่ มีความยาวประมาณ 123 กิโลเมตร มีลำน้ำสาขาที่สำคัญ 7 สาย ได้แก่ คลองชี คลองท่าประดู่ คลองกะปาง คลองมวน คลองยางยวน คลองลำภูรา และคลองนางน้อย โดยไหลผ่านท้องที่ จังหวัดตรัง 5 อำเภอ คือ อำเภอรษฎา อำเภอย้ายยอด อำเภอวังวิเศษ อำเภอเมืองตรัง และอำเภอกันตัง ไหลลงทะเลอันดามัน มหาสมุทรอินเดียที่ปากน้ำกันตัง อำเภอกันตัง

1.2) แม่น้ำปะเหลียน มีต้นกำเนิดจากเทือกเขาบรรทัดในเขตจังหวัดพัทลุง และจังหวัดสตูล มีความยาวประมาณ 58 กิโลเมตร มีลำน้ำสาขาที่สำคัญ 7 สาย ได้แก่ คลองปะเหลียน คลองลำแคลง คลองลำปลอก คลองห้วยด้วน คลองลำพิกุล คลองโพรงจระเข้ (คลองใหญ่) และคลองลำชาน โดยไหลผ่านท้องที่จังหวัดตรัง 2 อำเภอ คือ อำเภอย่านตาขาว และอำเภอปะเหลียน แล้วไหลลงสู่ทะเลอันดามัน มหาสมุทรอินเดีย ที่ปากแม่น้ำปะเหลียน อำเภอปะเหลียน

2) แหล่งน้ำใต้ดิน จังหวัดตรัง มีบ่อบาดาล (บ่อบาดาลสะสมที่ยังสามารถใช้งานได้ จนถึง 31 ธันวาคม 2568) รวม 4,604 บ่อ แบ่งเป็นบ่อเกษตร 434 บ่อ บ่ออุปโภค-บริโภค 3,575 บ่อ และอื่น ๆ 595 บ่อ กระจายอยู่ในแต่ละอำเภอ ดังนี้

ตารางที่ 4 ข้อมูลจำนวนบ่อบาดาลของจังหวัดตรัง

อำเภอ	บ่อน้ำบาดาลราชการ (บ่อ)				บ่อน้ำบาดาลเอกชน (บ่อ)				รวมทั้งสิ้น (บ่อ)
	บ่อเกษตร	บ่ออุปโภค-บริโภค	อื่น ๆ	รวม	บ่อเกษตร	บ่ออุปโภค-บริโภค	อื่น ๆ	รวม	
1. กันตัง	1	365	9	375	41	100	134	275	650
2. นาโยง	1	200	1	202	21	88	22	131	333
3. ปะเหลียน	2	251	5	258	40	53	37	130	388
4. เมืองตรัง	7	515	4	526	70	182	203	455	981
5. ย่านตาขาว	12	303	3	318	42	34	29	105	423
6. รษฎา	14	194	1	209	28	16	17	61	270
7. วังวิเศษ	27	403	6	436	29	66	18	113	549
8. สิบเกา	5	165	5	175	20	57	43	120	295
9. ห้วยยอด	16	424	7	447	53	83	48	184	631
10. หาดสำราญ	1	63	0	64	4	13	3	20	84
รวม	86	2,883	41	3,010	348	692	554	1,594	4,604

หมายเหตุ : 1. ข้อมูลบ่อน้ำบาดาลราชการจากระบบฐานข้อมูลกรมทรัพยากรน้ำบาดาล (Smart Pasutara)

2. ข้อมูลบ่อน้ำบาดาลเอกชน : ระบบสารสนเทศเพื่อการควบคุมกิจการน้ำบาดาล (GCL)

ที่มา : สำนักทรัพยากรน้ำบาดาล เขต 6, 31 ธันวาคม 2568

3) แหล่งน้ำชลประทาน จังหวัดตรัง มีพื้นที่ชลประทาน 124,262 ไร่ มีพื้นที่รับประโยชน์ 22,325 ไร่ มีอ่างเก็บน้ำขนาดกลาง จำนวน 3 อ่าง มีปริมาตรน้ำเก็บกัก 25.122 ล้านลูกบาศก์เมตร พื้นที่รับประโยชน์ จำนวน 1,700 ไร่ เกษตรกรได้รับประโยชน์ 5,610 ครัวเรือน และมีอ่างเก็บน้ำขนาดเล็ก จำนวน 5 อ่าง มีปริมาตรน้ำเก็บกัก 2.15 ล้านลูกบาศก์เมตร พื้นที่รับประโยชน์ จำนวน 1,500 ไร่ เกษตรกรได้รับประโยชน์ 4,836 ครัวเรือน และมีกลุ่มผู้ใช้น้ำ จำนวน 11 กลุ่ม สมาชิก 1,369 ครัวเรือน พื้นที่ใช้น้ำ 52,214 ไร่ รายละเอียดดังนี้

ตารางที่ 5 ข้อมูลแหล่งน้ำชลประทานจังหวัดตรัง

ชื่อ/ประเภทโครงการ	ที่ตั้ง	ปริมาตรน้ำเก็บกัก (ล้าน ลบ.ม.)	พื้นที่ชลประทาน (ไร่)	พื้นที่รับประโยชน์ (ไร่)	เกษตรกรได้รับประโยชน์ (ครัวเรือน)
โครงการขนาดกลาง (เฉพาะอ่างเก็บน้ำ)					
1. อ่างเก็บน้ำคลองท่าजूอันเนื่องมาจากพระราชดำริ	ตำบลท่าजू อำเภอยะยง	18.500	36,048	-	2,900
2. อ่างเก็บน้ำคลองทรายขาว	ตำบลอ่าวตง อำเภอยะยง	5.500	6,000	1,200	1,750
3. อ่างเก็บน้ำบ้านพรุเตย	ตำบลกะลาเส อำเภอสีเกา	1.122	-	500	960
รวม		25.122	42,048	1,700	5,610
โครงการขนาดเล็ก (เฉพาะอ่างเก็บน้ำ)					
1. อ่างเก็บน้ำบ้านป่าแ่อันเนื่องมาจากพระราชดำริ	ตำบลบางลึก อำเภอกันตัง	0.5	-	1,500	850
2. อ่างเก็บน้ำห้วยลึก 2 อันเนื่องมาจากพระราชดำริ	ตำบลวังวน อำเภอกันตัง	0.325	-	-	960
3. อ่างเก็บน้ำสถานีบำรุงพันธุ์สัตว์ตรังอันเนื่องมาจากพระราชดำริ	ตำบลวังคีรี อำเภอยะยง	0.665	-	-	751
4. อ่างเก็บน้ำบ้านทุ่งหลวงอันเนื่องมาจากพระราชดำริ	ตำบลวังมะปราง อำเภอยะยง	0.260	-	-	355
5. อ่างเก็บน้ำห้วยต่อน้อยอันเนื่องมาจากพระราชดำริ	ตำบลไม้ฝาด อำเภอสีเกา	0.400	-	-	1,920
รวม		2.15	-	1,500	4,836
รวมทั้งสิ้น		27.272	42,048	3,200	10,446

ที่มา : โครงการชลประทานตรัง, 31 ธันวาคม 2568

ตารางที่ 6 ข้อมูลกลุ่มผู้ใช้น้ำของจังหวัดตรัง

ชื่อกลุ่ม	ตำบล	อำเภอ	จำนวนสมาชิก/ครัวเรือน	พื้นที่ใช้น้ำ (ไร่)
1. กลุ่มบริหารการใช้น้ำชลประทาน คลองส่งน้ำสาย LMC โครงการฝายคลองนางน้อย	ละมอ	นาโยง	271	16,887
2. กลุ่มบริหารการใช้น้ำชลประทาน คลองส่งน้ำสาย RMC โครงการฝายคลองนางน้อย	ละมอ	นาโยง	374	17,536
3. กลุ่มบริหารการใช้น้ำชลประทาน คลองส่งน้ำสาย LMC โครงการประตูระบายน้ำคลองกะลาเส	กะลาเส	สีเกา	146	8,593

ตารางที่ 6 ข้อมูลกลุ่มผู้ใช้น้ำของจังหวัดตรัง (ต่อ)

ชื่อกลุ่ม	ตำบล	อำเภอ	จำนวนสมาชิก/ ครัวเรือน	พื้นที่ใช้น้ำ (ไร่)
4. กลุ่มบริหารการใช้น้ำชลประทาน คลองส่งน้ำสาย RMC โครงการประจวบชัยน้ำคลองกะลาเส	กะลาเส	สีกา	95	4,107
5. กลุ่มบริหารการใช้น้ำชลประทาน ประจวบชัยน้ำคลองปะเหลียน	ปะเหลียน	ปะเหลียน	278	4,000
6. กลุ่มบริหารการใช้น้ำชลประทาน โครงการอ่างเก็บน้ำคลองท่าจิว อันเนื่องมาจากพระราชดำริ	ท่าจิว	ห้วยยอด	19	204
7. กลุ่มบริหารการใช้น้ำชลประทานท่อส่งน้ำสายที่ ๔ โครงการอ่างเก็บน้ำคลองท่าจิว อันเนื่องมาจากพระราชดำริ	ท่าจิว	ห้วยยอด	60	227.5
8. กลุ่มบริหารการใช้น้ำชลประทานท่อส่งน้ำสายที่ 7 โครงการอ่างเก็บน้ำคลองท่าจิว อันเนื่องมาจากพระราชดำริ	ท่าจิว	ห้วยยอด	60	247
9. กลุ่มบริหารการใช้น้ำชลประทานท่อส่งน้ำสายที่ 8 โครงการอ่างเก็บน้ำคลองท่าจิว อันเนื่องมาจากพระราชดำริ	ท่าจิว	ห้วยยอด	28	178
10. กลุ่มบริหารการใช้น้ำชลประทานท่อส่งน้ำสายที่ 9 โครงการอ่างเก็บน้ำคลองท่าจิว อันเนื่องมาจากพระราชดำริ	ท่าจิว	ห้วยยอด	16	111
11. กลุ่มบริหารการใช้น้ำชลประทานท่อส่งน้ำสายที่ 10 โครงการอ่างเก็บน้ำคลองท่าจิว อันเนื่องมาจากพระราชดำริ	ท่าจิว	ห้วยยอด	22	123
รวม			1,369	52,214

ที่มา : โครงการชลประทานตรัง, 31 ธันวาคม 2568

4) **สระน้ำในไร่นานอกเขตชลประทาน** จังหวัดตรังมีสระน้ำในไร่นานอกเขตชลประทาน ทั้งหมดจำนวน 1,667 บ่อ (ดำเนินการ ปี 2548-2568) ในพื้นที่ 10 อำเภอ โดยอำเภอที่มีสระน้ำ มากที่สุด ได้แก่ อำเภอเมืองตรัง 263 บ่อ รองลงมา อำเภอห้วยยอด 246 บ่อ และอำเภอกันตัง 229 บ่อ ตามลำดับ รายละเอียดดังนี้

ตารางที่ 7 ข้อมูลสระน้ำในไร่นานอกเขตชลประทานจังหวัดตรัง

อำเภอ	ตำบล	จำนวน (บ่อ)
1. เมืองตรัง	นาท่ามเหนือ	37
	ทับเที่ยง	21
	นาบิงหลา	7
	นาโต๊ะหมิง	69
	ควนปริง	5
	โคกหล่อ	10
	นาตาล่วง	2
	นาพละ	6
	นาโยงใต้	15

ตารางที่ 7 ข้อมูลสระน้ำในไร่นานอกเขตชลประทานจังหวัดตรัง (ต่อ)

อำเภอ	ตำบล	จำนวน (บ่อ)
1. เมืองตรัง (ต่อ)	หนองตรุด	18
	บางรัก	12
	นาท่ามใต้	15
	น้ำผุด	20
	บ้านควน	13
	บ้านโพธิ์	13
รวมอำเภอเมืองตรัง		263
2. กันตัง	เกาะลิบง	4
	โคกยาง	22
	ควนปริง	1
	ควนธานี	6
	ย่านซื่อ	6
	คลองลู	29
	บ่อน้ำร้อน	36
	กันตัง	3
	กันตังใต้	6
	วังวน	10
	บางเป้า	11
	คลองซี้ล้อม	24
	นาเกลือ	3
	บางหมาก	18
	บางสีก	50
รวมอำเภอกันตัง		229
3. ย่านตาขาว	เกาะเปี้ยะ	22
	ทุ่งค่าย	25
	นาชุมเห็ด	8
	ย่านตาขาว	18
	โพรงจระเข้	4
	หนองบ่อ	4
	ในควน	4
	ทุ่งกระบือ	34
รวมอำเภอย่านตาขาว		119
4. ปะเหลียน	ทุ่งยาว	13
	ปะเหลียน	20
	ท่าข้าม	10
	บางด้วน	6
	ท่าพญา	9
	บ้านนา	29

ตารางที่ 7 ข้อมูลสระน้ำในไร่นานอกเขตชลประทานจังหวัดตรัง (ต่อ)

อำเภอ	ตำบล	จำนวน (บ่อ)
4. ปะเหลียน (ต่อ)	สุโสะ	33
	แหลมสอม	20
	เกาะสุกร	7
	ลิพัง	11
รวมอำเภอปะเหลียน		158
5. สীগา	บ่อหิน	31
	นาเมืองเพชร	57
	เขาไม้แก้ว	19
	กะลาเส	37
	ไม้ฝาด	48
รวมอำเภอสীগา		192
6. ห้วยยอด	หนองข้างแล่น	21
	เขากอบ	9
	ห้วยนาง	18
	ลำกูรา	38
	บางกุ่ม	18
	บางดี	21
	ห้วยยอด	15
	นาวง	35
	ท่าจิว	9
	ปากแจ่ม	7
	ทุ่งต่อ	24
	วังคีรี	9
	เขาขาว	8
	ปากคม	14
รวมอำเภอห้วยยอด		246
7. วังวิเศษ	วังมะปราง	42
	วังมะปรางเหนือ	24
	เขาวิเศษ	75
	อ่าวตง	39
	ท่าสบ้า	23
รวมอำเภอวังวิเศษ		203
8. นาโยง	นาโยงเหนือ	9
	ช่อง	13
	นาหมื่นศรี	10
	นาข้าวเสีย	4
	โคกสะบ้า	5

ตารางที่ 7 ข้อมูลสระน้ำในไร่นานอกเขตชลประทานจังหวัดตรัง (ต่อ)

อำเภอ	ตำบล	จำนวน (บ่อ)
8. นาโยง (ต่อ)	ละมอ	9
รวมอำเภอนาโยง		50
9. รัชฎา	คลองปาง	9
	หนองปรือ	33
	ควนเมา	39
	เขาไพร	8
	หนองบัว	6
รวมอำเภอรัชฎา		95
10.หาดสำราญ	ตะเสะ	34
	หาดสำราญ	63
	บ้าหวี	15
รวมอำเภอหาดสำราญ		112
รวมทั้งสิ้น		1,667

ที่มา : สถานีพัฒนาที่ดินตรัง, ข้อมูล ณ 31 ธันวาคม 2568

1.1.8 ทรัพยากรป่าไม้

จังหวัดตรังมีป่าสงวนแห่งชาติ จำนวน 64 ป่า มีพื้นที่ป่าไม้ตามแผนที่ท้ายกฎกระทรวง ออกตามความในพระราชบัญญัติป่าสงวนแห่งชาติ พ.ศ. 2507 จำนวน 64 ฉบับ เนื้อที่ประมาณ 1,475,787 ไร่ ที่ตั้งของพื้นที่ป่าไม้ในจังหวัดตรังมีลักษณะคล้ายกำแพงเมืองของจังหวัดตรัง เนื่องจากโดยรอบจังหวัดตรัง ซึ่งติดต่อกับจังหวัดอื่น จะมีพื้นที่ป่าไม้ขึ้นอยู่ติดต่อกันเกือบตลอดแนวคล้ายกำแพงรั้วบ้าน พื้นที่ป่าไม้ทางด้านทิศเหนือเขตติดต่อกับจังหวัดนครศรีธรรมราช พื้นที่ป่าไม้ทางด้านตะวันออกเขตติดต่อกับจังหวัดพัทลุง พื้นที่ป่าไม้ทางด้านทิศใต้เขตติดต่อกับจังหวัดสงขลา และสตูล และพื้นที่ป่าไม้ทางด้านทิศตะวันตกเฉียงเหนือเขตติดต่อกับจังหวัดกระบี่เป็นพื้นที่ป่าบกมีภูเขาสูงชัน เป็นแหล่งต้นน้ำสำคัญของลำห้วย ลำคลองที่ไหลผ่านพื้นที่ของจังหวัดและราษฎรใช้น้ำดังกล่าวสำหรับอุปโภคบริโภคเกือบทั้งสิ้น ส่วนใหญ่พื้นที่ดังกล่าวยังมีสภาพป่าสมบูรณ์ สำหรับทางด้านที่ติดต่อกับริมทะเลทางทิศตะวันตกของจังหวัดพื้นที่ป่าไม้จะเป็นป่าชายเลนพื้นที่จังหวัดตอนกลางจะเป็นพื้นที่ราบสลับกับควนเขา โดยเฉพาะบริเวณที่เป็นควนเขาจะมีป่าห้อยมเล็กห้อยมน้อยอยู่กระจัดกระจายทั่วไป และตามเกาะแก่งในทะเลก็มีพื้นที่ป่าไม้ที่มีสภาพธรรมชาติสวยงามหลายเกาะด้วยกัน

ตารางที่ 8 ข้อมูลป่าสงวนแห่งชาติจังหวัดตรัง

ที่	ชื่อป่าสงวนแห่งชาติ	ตำบล	อำเภอ	เนื้อที่ (ไร่)
1	ป่าเหรียญทอง	นาท่ามเหนือ	เมืองตรัง	1,643
2	ป่าควนตอ	นาท่ามเหนือ	เมืองตรัง	50
3	ป่าควนแก้ว ป่าควนเกาะท่อน ป่าควนยี่ม ป่าควนขวาง และป่าควนกรงนกขุ้ม	นาท่ามเหนือ	เมืองตรัง	3,681
4	ป่าทุ่งไผ่เจ็ดห้างและป่าควนไม้คัง	นาท่ามเหนือ บ้านโพธิ์ น้ำผุด	เมืองตรัง	8,125
5	ป่าวังโตน และป่าหนองคล้า	นาท่ามเหนือ	เมืองตรัง	1,750
6	ป่าเขาพลู	น้ำผุด	เมืองตรัง	15,000

ตารางที่ 8 ข้อมูลป่าสงวนแห่งชาติจังหวัดตรัง (ต่อ)

ที่	ชื่อป่าสงวนแห่งชาติ	ตำบล	อำเภอ	เนื้อที่ (ไร่)
7	ป่าเทือกเขาบรรทัด แปลงที่ 1 ตอนที่ 1	น้ำมุด	เมืองตรัง	54,156
		ช่อง, ละมอ	นาโยง	
8	ป่าเกาะปริง	หนองตรุด นาโต๊ะหมิง	เมืองตรัง	12,500
9	ป่ายางคลองซุดเหนือ	หนองตรุด	เมืองตรัง	54
10	ป่าเสม็ดขาว	นาโต๊ะหมิง	เมืองตรัง	375
11	ป่าเกาะหวายเล็กและป่าห้วยลูกปลา	นาโต๊ะหมิง	เมืองตรัง	3,125
12	ป่าควนเรียง	นาท่ามใต้	เมืองตรัง	87
13	ป่าเขาหวาง ป่าควนแดง และป่าน้ำราบ	โคกยาง คลองลู บ่อน้ำร้อน บางสัก	กันตัง	86,875
14	ป่าคลองแตหรี ป่าคลองบางแรตและป่าเขาหนูย	กันตังใต้ วังวน	กันตัง	11,433.75
15	ป่าเกาะลิบง	เกาะลิบง	กันตัง	13,018
16	ป่าควนกันตัง	กันตัง,กันตังใต้ บางเป่า	กันตัง	600
17	ป่าคลองกันตังและป่าคลองไหโล๊ะ	บ่อน้ำร้อน นาเกลือ บางสัก เกาะลิบง	กันตัง	53,750
18	ป่าเลนคลองปะเหลียนและป่าคลองท่าบ้า	วังวน	กันตัง	25,100
		ทุ่งค่าย ทุ่งกระปือ	ย่านตาขาว	
19	ป่าพรุเสม็ดขาว	ย่านซื่อ	กันตัง	1,275
20	ป่าเกาะแลน	นาเกลือ	กันตัง	2,450
21	ป่าเกาะค้อ	กันตังใต้	กันตัง	418
22	ป่าเลนเกาะเหลาดำ	กันตังใต้	กันตัง	500
23	ป่าเกาะมุก	เกาะลิบง	กันตัง	6,375
24	ป่าพรุเตียว และป่าคลองยาง	บ่อน้ำร้อน	กันตัง	2,918
25	ป่าควนจุปะ	กันตังใต้ วังวน บางเป่า	กันตัง	4,687
26	ป่าทุ่งพานร็อก และป่าไสชีพร้า	โคกยาง	กันตัง	1,275
27	ป่าควนบางหมาก	บางเป่า คลองซึล่อม	กันตัง	1,875
28	ป่าไม้งาม และป่าทุ่งค้อ	ย่านซื่อ	กันตัง	675
29	ป่าเทือกเขาบรรทัด แปลงที่ 1 ตอนที่ 2	ท่าจิว เขาปูน ในตา ห้วยยอด ปากแจ่ม	ห้วยยอด	67,750
30	ป่าเทือกเขาน้ำพราย ป่าเขาหน้าแดง ป่าควนยาง และป่าควนเหมียง	ปากคม ปากแจ่ม ลำภูรา	ห้วยยอด	13,580
31	ป่าเขารังสาด ป่าทะเลสองห้อง และป่าพยอมพอก	บางกุ่ม บางดี	ห้วยยอด	71,875
32	ป่าหนองเนียงแตก ป่าห้วยเคี่ยม และป่าหนองหนักทอง	นาวง บางกุ่ม	ห้วยยอด	11,331
33	ป่าเทือกควนท่าโลน	เขากอบ ทุ่งต่อ	ห้วยยอด	2,059
34	ป่าเทือกเขาขาด	นาวง	ห้วยยอด	2,331
35	ป่าห้วยนาง	หนองช้างแล่น	ห้วยยอด	1812
36	ป่าเลนคลองหยงสตาร์ ป่าเลนคลองหลักขันธุ์ และป่าคลองลิพัง	ท่าข้าม ทุ่งยาว ลิพัง	ปะเหลียน	45,000

ตารางที่ 8 ข้อมูลป่าสงวนแห่งชาติจังหวัดตรัง (ต่อ)

ที่	ชื่อป่าสงวนแห่งชาติ	ตำบล	อำเภอ	เนื้อที่ (ไร่)
37	ป่าเลนคลองปรน ป่าเลนคลองควนยาง และป่าเลนคลองหินคอกควาย	บ้าหวี หาดสำราญ	หาดสำราญ	23,606
		บ้านนา	ปะเหลียน	5,175
38	ป่าเลนคลองหวายตน ป่าเลนคลองสุโสีะ และป่าเลนคลองกุเหร่า	บ้านนา สุโสีะ ท่าข้าม	ปะเหลียน	13,250
39	ป่าเทือกเขาบรรทัด แปลงที่ 2 ตอนที่ 1	ปะเหลียน ทุ่งยาว ลิพัง	ปะเหลียน	384,775
		โพรงจระเข้ นาชุมเห็ด	ย่านตาขาว	
		ช่อง	นาโยง	
40	ป่าควนหาดทรายยาว	เกาะสุกร	ปะเหลียน	400
41	ป่าควนไต้บ้านเสียมใหม่	เกาะสุกร	ปะเหลียน	625
42	ป่าควนบ้าหวี	บ้านนา	ปะเหลียน	8,112
43	ป่าพรุชชีล้อม	บ้านนา	ปะเหลียน	825
44	ป่าสายเขาหวาง	นาเมืองเพชร	สิเกา	5,000
45	ป่าสายควนหละและป่าเขาหวาง	ไม้ฝาด นาเมืองเพชร	สิเกา	51,250
46	ป่าใส - ป่าแก่	กะลาเส อ่าวตง	สิเกา	154,206
		อ่าวตง	วังวิเศษ	
47	ป่าเคี่ยมซ้อน	กะลาเส	สิเกา	850
48	ป่าเลนคลองไหโสีะ ป่าเลนคลองปอ และป่าเลนคลองหละ	ไม้ฝาด	สิเกา	8,281
49	ป่าห้วยไทรเหนือ	บ่อหิน นาเมืองเพชร ไม้ฝาด	สิเกา	1,600
50	ป่าคลองกะลาเสและป่าคลองไม้ตาย	เขาไม้แก้ว บ่อหิน ไม้ฝาด กะลาเส	สิเกา	46,843
51	ป่าสายคลองร่มเมือง ป่าสายควน และป่าเกาะอ้ายกลิ้ง	เขาไม้แก้ว บ่อหิน ไม้ฝาด กะลาเส	สิเกา	101,267
		วังมะปราง วังมะปรางเหนือ	วังวิเศษ	
52	ป่าควนคั้งคั้ง	เขาวิเศษ	วังวิเศษ	6,073
53	ป่าควนเรือ	นาชุมเห็ด	ย่านตาขาว	643
54	ป่าคลองชี ป่าทอนแจ้	วังมะปรางเหนือ	วังวิเศษ	31,255
		กะลาเส	สิเกา	
55	ป่าควนขวาง และป่าเขาโอน	เขาวิเศษ วังมะปรางเหนือ	วังวิเศษ	7,578
56	ป่าเขาอ้อย	โคกสะบ้า	นาโยง	312
57	ป่าเทือกเขาบรรทัด แปลงที่ 1 ตอนที่ 3	หนองปรือ หนองบัว เขาไพร	รัชฎา	40,781
58	ป่าพรุชชีกลา	ควนเมา หนองปรือ	รัชฎา	6,562
59	ป่าทุ่งค่าย	ทุ่งค่าย	ย่านตาขาว	2,600
60	ป่าเลนคลองไหตล ป่าเลนคลองตะเสะป่าเลนคลองทุ่งกอ และป่าเลนคลองแพรกออก	บ้าหวี ตะเสะ	หาดสำราญ	36,181
61	ป่าทุ่งตะเสะ	ทุ่งกระบือ	ย่านตาขาว	1,885

ตารางที่ 8 ข้อมูลป่าสงวนแห่งชาติจังหวัดตรัง (ต่อ)

ที่	ชื่อป่าสงวนแห่งชาติ	ตำบล	อำเภอ	เนื้อที่ (ไร่)
62	ป่าท่าโต๊ะชะ	ตะเสะ	หาดสำราญ	250
63	ป่าควนตะเสะ	ตะเสะ	หาดสำราญ	475
64	ป่าเกาะเคียนและป่าควนปริง	เขาไพร, หนองปรือ, หนองบัว	รัฐา	10,793
รวม				1,475,786.75

หมายเหตุ : ข้อมูลสารสนเทศกรมป่าไม้ ป่าสงวนแห่งชาติ, https://forestinfo.forest.go.th/National_Forest.aspx
ที่มา : สำนักงานทรัพยากรธรรมชาติและสิ่งแวดล้อมจังหวัดตรัง

1.1.9 พื้นที่จังหวัดตรัง

จังหวัดตรัง มีพื้นที่ทั้งหมด 3,073,449 ไร่ โดยอำเภอที่มีพื้นที่มากที่สุดได้แก่ อำเภอปะเหลียน 608,206 ไร่ รองลงมาอำเภอห้วยยอด 467,046 ไร่ และอำเภอกันตัง 381,021 ไร่ ตามลำดับ

ตารางที่ 9 ข้อมูลพื้นที่จังหวัดตรัง

อำเภอ	พื้นที่ทั้งหมด (ไร่)	ร้อยละ
1. เมืองตรัง	333,670	10.86
2. กันตัง	381,021	12.40
3. ย่านตาขาว	269,410	8.77
4. ปะเหลียน	608,206	19.79
5. สิเกา	327,489	10.66
6. ห้วยยอด	467,046	15.20
7. วังวิเศษ	298,203	9.70
8. นาโยง	103,135	3.36
9. รัฐา	145,265	4.73
10. หาดสำราญ	140,000	4.56
รวม	3,073,449	100

ที่มา : ที่ทำการปกครองจังหวัดตรัง, ข้อมูล ณ 31 ธันวาคม 2568

1.2 ข้อมูลการปกครอง

1.2.1 การแบ่งเขตการปกครอง

จังหวัดตรังแบ่งพื้นที่การปกครองออกเป็น 10 อำเภอ 87 ตำบล 723 หมู่บ้าน มีการบริหารราชการ ดังนี้

- 1) การบริหารราชการส่วนภูมิภาค มีส่วนราชการระดับจังหวัดจำนวน 33 หน่วยงาน
- 2) การบริหารราชการส่วนกลาง มีส่วนราชการสังกัดส่วนกลาง สำนักงานอยู่ในพื้นที่จังหวัดตรัง 106 หน่วยงาน เป็นหน่วยงานสังกัดกระทรวง กรมต่าง ๆ รวม 71 หน่วยงาน หน่วยงานรัฐวิสาหกิจรวม 19 หน่วยงาน และหน่วยงานอิสระ 16 หน่วยงาน
- 3) การบริหารราชการส่วนท้องถิ่น มีองค์การบริหารส่วนจังหวัดตรัง จำนวน 1 แห่ง มีเทศบาล 24 แห่ง (เทศบาลนคร 1 แห่ง เทศบาลเมือง 1 แห่ง เทศบาลตำบล 22 แห่ง) องค์การบริหารส่วนตำบล 75 แห่ง

ตารางที่ 10 ข้อมูลการปกครองจังหวัดตรัง

อำเภอ	ที่ว่าการอำเภอ ห่างจากศาลา ากลางจังหวัด (กม.)	ตำบล	หมู่บ้าน	เทศบาล			อบต.	อบจ.
				นคร	เมือง	ตำบล		
1. เมืองตรัง	-	15	121	1	-	3	12	1
2. กันตัง	24	14	83	-	1	2	11	-
3. ย่านตาขาว	22	8	67	-	-	3	6	-
4. ปะเหลียน	44	10	86	-	-	3	9	-
5. สิเกา	33	5	40	-	-	3	4	-
6. ห้วยยอด	28	16	133	-	-	5	14	-
7. วังวิเศษ	60	5	68	-	-	1	5	-
8. นาโยง	12	6	53	-	-	1	6	-
9. รัชฎา	57	5	50	-	-	1	5	-
10. ทาดสำราญ	59	3	22	-	-	-	3	-
รวม		87	723	1	1	22	75	1

ที่มา : ที่ทำการปกครองจังหวัดตรัง, ข้อมูล ณ 31 ธันวาคม 2568

1.2.2 ประชากร

จำนวนประชากรจังหวัดตรัง ณ 31 ธันวาคม 2568 มีประชากรทั้งหมด 633,416 คน แบ่งเป็นประชากรชาย 309,150 คน หญิง 324,266 คน และมีจำนวนครัวเรือนทั้งหมด 249,101 ครัวเรือน โดยอำเภอเมืองตรังมีประชากรมากที่สุด จำนวน 154,217 คน คิดเป็นร้อยละ 24.35 รองลงมาอำเภอห้วยยอด จำนวน 92,292 คน คิดเป็นร้อยละ 14.57 และอำเภอกันตัง จำนวน 86,563 คน คิดเป็นร้อยละ 13.67 ตามลำดับ

ตารางที่ 11 ข้อมูลประชากรจังหวัดตรัง ปี 2564 - 2568

ปี	จำนวนประชากร (คน)			จำนวนครัวเรือน
	ชาย	หญิง	รวม	
2564	312,680	327,092	639,772	237,936
2565	311,849	326,357	638,206	241,159
2566	311,212	325,805	637,017	243,956
2567	310,045	324,914	634,959	246,853
2568	309,150	324,266	633,416	249,101

ที่มา : ที่ทำการปกครองจังหวัดตรัง, สำนักบริการการทะเบียน กรมการปกครอง, ข้อมูล ณ 31 ธันวาคม 2568

ตารางที่ 12 ข้อมูลประชากรจังหวัดตรัง รายอำเภอ

อำเภอ	จำนวนประชากร (คน)			จำนวนครัวเรือน
	ชาย	หญิง	รวม	
1. เมืองตรัง	72,827	81,390	154,217	72,208
2. กันตัง	42,741	43,822	86,563	30,669
3. ย่านตาขาว	31,142	32,562	63,704	22,862

ตารางที่ 12 ข้อมูลประชากรจังหวัดตรัง รายอำเภอ (ต่อ)

อำเภอ	จำนวนประชากร (คน)			จำนวนครัวเรือน
	ชาย	หญิง	รวม	
4. ปะเหลียน	32,253	33,179	65,432	24,338
5. สีเกา	19,250	19,007	38,257	14,705
6. ห้วยยอด	45,470	46,822	92,292	35,661
7. วังวิเศษ	21,387	21,633	43,020	15,890
8. นาโยง	21,401	22,791	44,192	15,922
9. รัชฎา	14,260	14,743	29,003	11,651
10. หาดสำราญ	8,419	8,317	16,736	5,195
รวม	309,150	324,266	633,416	249,101

หมายเหตุ : ข้อมูลประชากร ณ 31 ธันวาคม 2568

ที่มา : สำนักบริการการทะเบียน กรมการปกครอง

1.3 โครงสร้างพื้นฐานและคมนาคม

1.3.1 ไฟฟ้า

จังหวัดตรังมีจำนวนผู้ใช้ไฟฟ้า ทั้งหมด 220,216 ราย จำหน่ายกระแสไฟฟ้ารวม 1,527.39 ล้านกิโลวัตต์ต่อชั่วโมง ประกอบด้วย บ้านอยู่อาศัย 577.66 ล้านกิโลวัตต์ต่อชั่วโมง สถานธุรกิจและอุตสาหกรรม 778.69 ล้านกิโลวัตต์ต่อชั่วโมง ส่วนราชการและองค์กรไม่แสวงหาผลกำไร 162.48 ล้านกิโลวัตต์ต่อชั่วโมง อื่น ๆ 8.56 ล้านกิโลวัตต์ต่อชั่วโมง (สำนักงานสถิติจังหวัดตรัง, รายงานสถิติจังหวัดตรัง ปี 2568, <https://trang.nso.go.th/reports-publications/provincial-statistics-report/>)

จังหวัดตรังมีไฟฟ้าใช้เกือบครบทุกครัวเรือนคิดเป็นร้อยละ 99.63 มีครัวเรือนคิดเป็นร้อยละ 0.04 ที่ยังไม่มีไฟฟ้าใช้และอีกร้อยละ 0.13 ที่มีปัญหาเนื่องจากครัวเรือนเหล่านั้นตั้งอยู่ในเขตพื้นที่หวงห้ามซึ่งไม่มีเอกสารสิทธิ์ครอบครอง โดยอำเภอเมืองตรัง มีครัวเรือนที่เข้าถึงไฟฟ้าได้สูงสุดเป็นอันดับแรก คิดเป็นร้อยละ 99.97 รองลงมาอำเภอวังวิเศษและอำเภอรัชฎา เข้าถึงไฟฟ้าได้ คิดเป็นร้อยละ 99.96 และอำเภอนาโยง เข้าถึงไฟฟ้าได้ น้อยที่สุด คิดเป็นร้อยละ 99.13 (แผนพัฒนาจังหวัดตรัง พ.ศ. 2566-2570 ฉบับทบทวน ประจำปีงบประมาณ พ.ศ. 2570, https://ww2.trang.go.th/news_devpro)

1.3.2 การประปา

การแบ่งเขตบริหารงานประปา

1) พื้นที่จ่ายน้ำแบ่งตามเขตอำเภอ ประกอบไปด้วย 4 อำเภอ ได้แก่

1.1) อำเภอเมืองตรัง มีเขตพื้นที่จ่ายน้ำประปา ได้แก่ เทศบาลนครตรัง เทศบาลตำบลโคกหล่อ องค์การบริหารส่วนตำบลหนองตรุด องค์การบริหารส่วนบ้านโพธิ์ องค์การบริหารส่วนบ้านควน องค์การบริหารส่วนบางรัก องค์การบริหารส่วนตำบลนาโต๊ะหมิง และองค์การบริหารส่วนตำบลนาตาล่าง

1.2) อำเภอนาโยง มีเขตพื้นที่จ่ายน้ำประปา ได้แก่ เทศบาลตำบลนาโยงเหนือ องค์การบริหารส่วนตำบลนาโยงเหนือ องค์การบริหารส่วนตำบลนาโยงใต้

1.3) อำเภอสีเกา มีเขตพื้นที่จ่ายน้ำประปา ได้แก่ องค์การบริหารส่วนตำบลนาเมืองเพชร

1.4) อำเภอย่านตาขาว มีเขตพื้นที่จ่ายน้ำประปา ได้แก่ องค์การบริหารส่วนตำบลทุ่งค่าย

2) สถานีการผลิตน้ำประปาของการประปาภูมิภาคจังหวัดตรัง จำนวน 4 สาขา ได้แก่ สาขาตรัง สาขาห้วยยอด สาขาย่านตาขาว และสาขากันตัง มีผู้ใช้น้ำทั้งหมด 58,239 ราย กำลังการผลิตที่ใช้งาน 64,824.71 ลูกบาศก์เมตรต่อวัน (การประปาส่วนภูมิภาค. ธันวาคม 2568, <https://www.pwa.co.th/province/branch/>)

2.1) สาขาตรัง มีจำนวนผู้ใช้น้ำ 24,369 ราย กำลังการผลิตที่ใช้งาน 25,200 ลูกบาศก์เมตรต่อวัน

- แหล่งน้ำดิบ : แม่น้ำตรัง

- พื้นที่ให้บริการ : อำเภอเมืองตรัง อำเภอนาโยง อำเภอสิเกา และอำเภอย่านตาขาว

2.2) สาขาห้วยยอด มีจำนวนผู้ใช้น้ำ 11,976 ราย กำลังการผลิตที่ใช้งาน 16,000 ลูกบาศก์เมตรต่อวัน

- แหล่งน้ำดิบ : แม่น้ำตรัง อ่างเก็บน้ำคลองท่าจิว คลองปาง คลองลำกูรา

- พื้นที่ให้บริการ : อำเภอห้วยยอด อำเภอรังษภา อำเภอวังวิเศษ และอำเภอเมือง

2.3) สาขาย่านตาขาว มีจำนวนผู้ใช้น้ำ 7,956 ราย กำลังการผลิตที่ใช้งาน 9,524.71 ลูกบาศก์เมตรต่อวัน

- แหล่งน้ำดิบ : คลองปะเหลียน คลองลำพิกุน และคลองลิพัง

- พื้นที่ให้บริการ : อำเภอย่านตาขาว และอำเภอปะเหลียน

2.4) สาขากันตัง มีจำนวนผู้ใช้น้ำ 13,938 ราย กำลังการผลิตที่ใช้งาน 14,100 ลูกบาศก์เมตรต่อวัน

- แหล่งน้ำดิบ : แม่น้ำตรัง คลองหละ และคลองกะลาเสใหญ่

- พื้นที่ให้บริการ : อำเภอกันตัง

1.3.3 การคมนาคม

จังหวัดตรังมีการคมนาคม 3 ทาง คือ ทางบก ทางน้ำ และทางอากาศ ดังนี้

1) ทางบกมีการคมนาคม 2 ทาง คือ ทางรถยนต์และทางรถไฟ

1.1) ทางรถยนต์ ใช้ทางหลวงแผ่นดินหมายเลข 4 (ถนนเพชรเกษม) เป็นถนนสายหลักในการคมนาคมทางบก นอกจากนั้นยังมีถนนเชื่อมโยงจากตัวจังหวัดไปยังอำเภอต่าง ๆ ทุกอำเภอและจังหวัดใกล้เคียง สามารถเดินทางติดต่อกันได้สะดวกทุกฤดูกาล โดยมีสายทางทั้งหมด 75 สายทาง รวม 1,174.630 กิโลเมตร

1.2) ทางรถไฟ มีบริการรถไฟ 2 ขบวน คือ ขบวนรถเร็ว กันตัง-กรุงเทพฯ ทุกวัน ๆ ละ 1 ขบวน และขบวนรถด่วน ตรัง-กรุงเทพฯ ทุกวัน ๆ ละ 1 ขบวน

2) ทางอากาศ จังหวัดตรังมีท่าอากาศยานตรัง ตั้งอยู่ในอำเภอเมืองตรัง ห่างจากเทศบาลนครตรัง ประมาณ 7 กิโลเมตร มีสายการบินที่ให้บริการ จำนวน 3 สายการบิน ได้แก่ ไทยแอร์เอเชีย นกแอร์ และไทยไลอ้อนแอร์

3) ทางน้ำ มีท่าเรือแยกประเภทเป็น ท่าเรือพาณิชย์และท่าเรือท่องเที่ยว ดังนี้

3.1) ท่าเรือพาณิชย์ จำนวน 5 ท่า ตั้งอยู่ในอำเภอกันตังทั้ง 5 ท่า ได้แก่

3.1.1) ท่าเทียบเรือกันตัง ขนาดไม่เกิน 20 ตันกรอส ที่ตั้งบริเวณแม่น้ำตรัง ตำบลกันตัง ให้บริการขนส่งสินค้าประเภทตู้คอนเทนเนอร์ รองรับเรือลำเลียงสินค้า

3.1.2) ท่าเทียบเรือแสงทองขนส่งภาคใต้ เป็นท่าเทียบเรือขนาดไม่เกิน 500 ตันกรอส ที่ตั้งบริเวณแม่น้ำตรัง ตำบลบางเป่า เป็นท่าเทียบเรือสินค้าประเภทเทกอง รองรับเรือลำเลียงสินค้า

3.1.3) ท่าเทียบเรือตรังฮาเบอร์ ท่าเทียบเรือขนาดไม่เกิน 500 ตันกรอส ที่ตั้งบริเวณแม่น้ำตรัง ตำบลนาเกลือ ขนส่งสินค้าประเภทเทกอง รองรับเรือลำเลียงสินค้าขนาด 1,500 ตันกรอส

3.1.4) ท่าเทียบเรือยูโสภ ขนาดไม่เกิน 500 ตันกรอส ตั้งบริเวณแม่น้ำตรัง ตำบลบ่อน้ำร้อน บริการสินค้าประเภทตู้คอนเทนเนอร์ รองรับเรือลำเลียงสินค้าขนาด 1,500-2,500 ตันกรอส

3.1.5) ท่าเทียบเรือนาเกลือ กว้าง 29.00 เมตร ยาว 185 เมตร ที่ตั้งบริเวณแม่น้ำตรัง หมู่ที่ 2 ตำบลนาเกลือ

3.2) ท่าเรือท่องเที่ยว จำนวน 5 ท่า คือ

3.2.1) ท่าเทียบเรือปากเมง ตั้งบริเวณอุทยานแห่งชาติหาดเจ้าไหม ตำบลไม้ฝาด อำเภอสิเกา

3.2.2) ท่าเทียบเรือควนตุงกู ตั้งอยู่บริเวณบ้านควนตุงกู อำเภอกันตัง มีเรือโดยสารและบรรทุกสินค้าเฟลากับจักรยาวและเรือประมงพื้นบ้าน ให้บริการวิ่งระหว่างท่าเรือควนตุงกูกับเกาะมุก

3.2.3) ท่าเทียบเรือทุ่งคลองสน ตั้งอยู่บริเวณหมู่ที่ 2 ตำบลบ่อหิน อำเภอสิเกา มีเรือโดยสารและเฟลากับจักรยาวและเรือโดยสารขนาดใหญ่

3.2.4) ท่าเทียบเรือตะเสะ ตั้งอยู่บริเวณ หมู่ที่ 5 ตำบลตะเสะ อำเภอหาดสำราญ มีเรือโดยสารและบรรทุกสินค้าเฟลากับจักรยาวและเรือประมงพื้นบ้าน – เป็นท่าเรือประมงเข้า-ออก มีจำนวน 34 ท่า/แพปลา

3.2.5) ท่าเรือหยงสตาร์ ตั้งอยู่บริเวณตำบลท่าข้าม อำเภอปะเหลียน จังหวัดตรัง

ส่วนที่ 2

ข้อมูลเศรษฐกิจ

2.1

ผลิตภัณฑ์มวลรวมจังหวัดตรัง (Gross Provincial Product : GPP)

ผลิตภัณฑ์มวลรวมจังหวัดตรัง ปี 2566 (Gross Provincial Products : GPP) มูลค่า 70,830 ล้านบาท ลดลงจากปี 2565 ร้อยละ 5.39 มีมูลค่ามากเป็นลำดับที่ 3 ของกลุ่มจังหวัดภาคใต้ฝั่งอันดามัน (ภูเก็ต กระบี่ ตรัง พังงา สตูล และระนอง) และลำดับที่ 7 ของภาคใต้ โดยมูลค่าผลิตภัณฑ์มวลรวมจังหวัดตรัง 70,830 ล้านบาท ประกอบด้วย ภาคเกษตร มูลค่า 18,785 ล้านบาท คิดเป็นร้อยละ 26.52 และนอกภาคเกษตร มูลค่า 52,044 ล้านบาท คิดเป็นร้อยละ 73.48

โครงสร้างการผลิตหลักของจังหวัดตรังมาจากภาคบริการ คิดเป็นร้อยละ 53.95 รองลงมาเป็นภาคเกษตร คิดเป็นร้อยละ 26.52 และภาคอุตสาหกรรม คิดเป็นร้อยละ 19.53

ผลิตภัณฑ์จังหวัดต่อหัว (GPP Per capita) ของจังหวัดตรัง ปี 2566 เท่ากับ 111,746 บาท ลดลงจากปี 2565 ร้อยละ 5.50 อยู่ในลำดับที่ 4 ของกลุ่มจังหวัดภาคใต้ฝั่งอันดามัน และลำดับที่ 8 ของภาคใต้

ตารางที่ 13 ผลิตภัณฑ์มวลรวมจังหวัดตรัง ปี 2565 - 2566

สาขา	GPP 2565r (ล้านบาท)	GPP 2566p (ล้านบาท)	เพิ่ม/ลด (ร้อยละ)
ภาคเกษตร	22,207	18,785	15.41
เกษตรกรรม การป่าไม้ และการประมง	22,207	18,785	15.41
นอกภาคเกษตร	52,445	52,004	-0.84
ภาคอุตสาหกรรม	14,400	13,833	-4.14
- การทำเหมืองแร่และเหมืองหิน	570	614	7.17
- การผลิต	12,538	11,554	-8.52
- ไฟฟ้า ก๊าซ ไอน้ำ และระบบปรับอากาศ	1,021	1,401	27.12
- การจัดหา น้ำ การจัดการ และการบำบัดน้ำเสีย ของเสีย และสิ่งปฏิกูล	271	265	-2.26
ภาคบริการ	38,045	38,211	0.43
- การก่อสร้าง	2,774	3,051	9.08
- การขายส่งและการขายปลีก การซ่อมยานยนต์และจักรยายนต์	9,185	8,324	-10.34
- การขนส่งและสถานที่เก็บสินค้า	3,224	2,917	-10.52
- ที่พักแรมและบริการด้านอาหาร	867	1,003	13.56
- ข้อมูลข่าวสารและการสื่อสาร	735	664	-10.69
- กิจกรรมทางการเงินและการประกันภัย	5,421	5,623	3.59
- กิจกรรมอสังหาริมทรัพย์	2,451	2,640	7.16
- กิจกรรมทางวิชาชีพ วิทยาศาสตร์ และเทคนิค	49	67	26.87
- กิจกรรมการบริหารและการบริการสนับสนุน	311	398	21.86
- การบริหารราชการ การป้องกันประเทศ และการประกันสังคมภาคบังคับ	2,735	2,815	2.84
- การศึกษา	6,014	6,069	0.91
- กิจกรรมด้านสุขภาพและงานสังคมสงเคราะห์	3,679	3,894	5.52

ตารางที่ 13 ผลผลิตภัณ์มวลรวมจังหวัดต้ง ปี 2565 – 2566 (ต่อ)

สาขา	GPP 2565r (ล้านบาท)	GPP 2566p (ล้านบาท)	เพิ่ม/ลด (ร้อยละ)
- ศิลปะ ความบันเทิง และนันทนาการ	226	275	17.82
- กิจกรรมบริการด้านอื่นๆ	373	471	20.81
ผลผลิตภัณ์มวลรวมจังหวัด (GPP)	74,651	70,830	-5.39
GPP Per capita (Baht)	117,894	111,746	-5.50
Population (1,000 persons)	633	634	0.16

- ที่มา : 1. ที่มา : ตารางสถิติ ผลผลิตภัณ์ภาคและจังหวัด, สำนักงานสภาพัฒนาการเศรษฐกิจและสังคมแห่งชาติ, มีนาคม2568
 2. r หมายถึง revised หรือการปรับปรุงข้อมูลย้อนหลัง
 p หมายถึง preliminary หรือค่ารายปีที่ได้จาก การประมวลผลข้อมูลเบื้องต้น

ตารางที่ 14 ผลผลิตภัณ์มวลรวมจังหวัด (GPP) และผลผลิตภัณ์จังหวัดต่อหัว (GPP Per capita) ภาคใต้ ปี 2566

จังหวัด	GPP (ล้านบาท)	GPP PER CAPITA (บาท)
1. สงขลา	251,480	147,790
2. สุราษฎร์ธานี	220,374	188,181
3. นครศรีธรรมราช	194,669	127,405
4. ภูเก็ต	193,424	314,921
5. ชุมพร	115,568	230,319
6. กระบี่	75,458	174,058
7. ตรัง	70,830	111,746
8. พังงา	56,919	229,213
9. ปัตตานี	54,281	83,369
10. ยะลา	52,282	108,108
11. นราธิวาส	47,353	64,005
12. พัทลุง	42,880	87,098
13. สตูล	33,152	110,312
14. ระนอง	29,000	99,331

ที่มา : ตารางสถิติ ผลผลิตภัณ์ภาคและจังหวัด, สำนักงานสภาพัฒนาการเศรษฐกิจและสังคมแห่งชาติ, มีนาคม2568

ปี 2568 จังหวัดตรังมีรายได้เฉลี่ยครัวเรือน จำนวน 235,796.39 บาท/ปี เพิ่มขึ้นจากปี 2567 จำนวน 5,482.92 บาท หรือเพิ่มขึ้นร้อยละ 2.38 โดยอำเภอที่มีรายได้เฉลี่ยครัวเรือน มากที่สุด ได้แก่ อำเภอรัษฎา จำนวน 271,313.36 บาท/ปี รองลงมา ได้แก่ อำเภอเมืองตรัง จำนวน 259,184.25 บาท/ปี และอำเภอห้วยยอด จำนวน 253,226.76 บาท/ปี ตามลำดับ และมีรายได้เฉลี่ยบุคคล 88,076.90 บาท/ปี เพิ่มขึ้นจากปี 2567 จำนวน 3,839.10 บาท หรือเพิ่มขึ้นร้อยละ 4.55 โดยอำเภอที่มีรายได้เฉลี่ยบุคคลมากที่สุด ได้แก่ อำเภอเมืองตรัง 108,031.60 บาท/ปี อำเภอรัษฎา 95,443.50 บาท/ปี และอำเภอห้วยยอด 95,260.60 บาท/ปี

ตารางที่ 15 รายได้เฉลี่ยครัวเรือนและรายได้เฉลี่ยบุคคลจังหวัดตรัง ปี 2565 - 2568

ปี	รายได้เฉลี่ยครัวเรือน (บาท/ปี)	รายได้เฉลี่ยบุคคล (บาท/ปี)
2565	210,265.28	71,498.86
2566	225,032.84	79,958.59
2567	230,313.47	84,237.80
2568	235,796.39	88,076.90

ที่มา : ข้อมูลความจำเป็นพื้นฐาน (จปฐ.), สำนักงานพัฒนาชุมชนจังหวัดตรัง

ตารางที่ 16 รายได้เฉลี่ยครัวเรือนและรายได้เฉลี่ยบุคคลจังหวัดตรัง รายอำเภอ ปี 2568

อำเภอ	รายได้เฉลี่ยครัวเรือน (บาท/ปี)	รายได้เฉลี่ยบุคคล (บาท/ปี)
1. เมืองตรัง	259,184.25	108,031.60
2. กันตัง	240,085.14	85,397.68
3. ย่านตาขาว	217,310.86	77,275.93
4. ปะเหลียน	200,735.10	73,988.08
5. สิเกา	251,242.52	82,029.59
6. ห้วยยอด	253,226.76	95,260.60
7. วังวิเศษ	219,633.00	84,966.82
8. นาโยง	209,577.55	77,575.35
9. รัษฎา	271,313.36	95,443.50
10. หาดสำราญ	164,849.36	60,406.90
เฉลี่ยรวม	235,796.39	88,076.90

ที่มา : ข้อมูลความจำเป็นพื้นฐาน (จปฐ.) ปี 2568, สำนักงานพัฒนาชุมชนจังหวัดตรัง

เกษตรกรจังหวัดตรัง มีรายได้เงินสดเกษตรกร จำนวน 262,742 บาท /ครัวเรือน /ปี รายจ่ายเงินสดเกษตรกร จำนวน 140,267 บาท /ครัวเรือน /ปี มีรายได้เงินสดสุทธิเกษตรกร 122,475 บาท /ครัวเรือน /ปี รายได้เงินสดนอกรการเกษตร 243,100 บาท /ปี รายได้เงินสดสุทธิครัวเรือน 365,575 บาท /ปี รายจ่ายเงินสดนอกรการเกษตร 224,188 บาท โดยมีเงินสดคงเหลือก่อนหักชำระหนี้ 141,384 บาท /ครัวเรือน /ปี

ตารางที่ 17 ข้อมูลรายได้ รายจ่าย และตัวชี้วัดเศรษฐกิจครัวเรือน ปีเพาะปลูก 2566/67

รายการ	จังหวัดตรัง
1. รายได้เงินสดเกษตรกร (บาท/ครัวเรือน)	262,742
1.1 ทางพืช	224,522
- ข้าว	1,853
- พืชไร่	154
- พืชผักและไม้ดอกไม้ประดับ	1,090
- ไม้ผลและไม้ยืนต้น	221,159
- พืชอื่นๆ	267
1.2 ทางสัตว์	33,186
- ปศุสัตว์	26,511
1.3 เพาะเลี้ยงสัตว์น้ำ	6,676
1.4 รายได้เงินสดเกษตรกรอื่นๆ (ไม่รวมเงินช่วยเหลือด้านการเกษตร)	5,034
2. รายจ่ายเงินสดเกษตรกร (บาท/ครัวเรือน)	140,267
2.1 ทางพืช	107,066
- แรงงาน	57,413
- วัสดุอุปกรณ์	49,654
2.2 ทางสัตว์	21,612
- แรงงาน	1,793
- วัสดุอุปกรณ์	19,819
2.3 รายจ่ายเงินสดเกษตรกรอื่นๆ	11,589
ตัวชี้วัดการประกอบการผลิตทางเกษตร	
3. รายได้เงินสดสุทธิเกษตรกร (Net cash farm income)	122,475
ตัวชี้วัดเศรษฐกิจครัวเรือนเกษตรกร	
4. รายได้เงินสดนอกรการเกษตร	243,100
5. รายได้เงินสดสุทธิครัวเรือน (Net cash family income)	365,575
6. รายจ่ายเงินสดนอกรการเกษตร	224,188
- รายจ่ายเงินสดการบริโภค	74,159
- รายจ่ายเงินสดการอุปโภค	150,030

ตารางที่ 17 ข้อมูลรายได้ รายจ่าย และตัวชี้วัดเศรษฐกิจครัวเรือน ปีเพาะปลูก 2566/67 (ต่อ)

รายการ	จังหวัดตรัง
7. เงินสดคงเหลือก่อนหักชำระหนี้	141,387
รายได้ไม่เป็นเงินสด	
8. ผลผลิตเกษตรในฟาร์มนำมาใช้สอย/บริโภค - พืช	1,848
9. ผลผลิตเกษตรในฟาร์มนำมาใช้สอย/บริโภค - สัตว์	43

ที่มา : สำนักงานเศรษฐกิจการเกษตรที่ 9

2.4 อุตสาหกรรมที่สำคัญของจังหวัดตรัง

จังหวัดตรังมีสินค้าเกษตรที่สำคัญ ได้แก่ ยางพารา ปาล์มน้ำมัน ดังนั้นอุตสาหกรรมที่สำคัญของจังหวัดจึงเป็นอุตสาหกรรมที่เกี่ยวข้องกับผลผลิตด้านการเกษตรเหล่านี้ และเป็นอุตสาหกรรมขั้นต้นที่กรรมวิธีการผลิตไม่ยุ่งยาก ได้แก่ อุตสาหกรรมเกี่ยวกับยางพารา อุตสาหกรรมไม้ยางพารา อุตสาหกรรมสกัดน้ำมันปาล์ม โดยมีโรงงานอุตสาหกรรม จำนวน 447 แห่ง เงินทุน 23,868.68 ล้านบาท และมีโรงงานอุตสาหกรรมปาล์มน้ำมัน (ที่ยังประกอบกิจการ) จำนวน 5 แห่ง เงินลงทุน 252.91 ล้านบาท รายละเอียดดังนี้

ตารางที่ 18 ข้อมูลจำนวนโรงงานอุตสาหกรรมของจังหวัดตรัง

อำเภอ	จำนวนโรงงาน (แห่ง)	เงินทุน (ล้านบาท)	แรงงาน (คน)		
			ชาย	หญิง	รวม
1. เมืองตรัง	121	4,617.389	3,414	6,516	9,930
2. กันตัง	43	6,928.87	2,371	2,461	4,832
3. ย่านตาขาว	45	1,012.274	1,253	595	1,848
4. ปะเหลียน	24	694.042	433	362	795
5. สิเกา	53	3,723.167	1,683	864	2,547
6. ห้วยยอด	73	2,188.211	1,637	560	2,197
7. วังวิเศษ	29	669.065	773	423	1,196
8. นาโยง	30	416.035	305	160	465
9. รัชฎา	24	3,599.129	614	155	769
10. ทาดส่าราญ	5	20.50	12	-	12
รวม	447	23,868.68	12,495	12,096	24,591

ที่มา : สำนักงานอุตสาหกรรมจังหวัดตรัง, 31 ธันวาคม 2568

ตารางที่ 19 ข้อมูลจำนวนโรงงานอุตสาหกรรมปาล์มน้ำมันจังหวัดตรัง

อำเภอ	จำนวนโรงงาน (แห่ง)	เงินทุน (ล้านบาท)	แรงงาน (คน)
1. เมืองตรัง	1	20	9
2. สิเกา	4	232.91	400
รวม	5	252.91	409

ที่มา : สำนักงานอุตสาหกรรมจังหวัดตรัง, 31 ธันวาคม 2568

ตารางที่ 20 ข้อมูลรายชื่อโรงงานอุตสาหกรรมปาล์มน้ำมันจังหวัดตรัง

ที่	ผู้ประกอบการ	ประกอบกิจการ	ที่ตั้ง	เบอร์โทรศัพท์	เงินทุน (ล้านบาท)	คนงาน (คน)	แรงม้า
1	บริษัท พัทักษ์ ปาล์มออยล์ จำกัด	สกัดน้ำมันปาล์ม และผลิตไฟฟ้า จากก๊าซชีวภาพ เพื่อส่งและจำหน่าย กำลังการผลิต 2.126 เมกะวัตต์ และสกัดน้ำมัน เมล็ดในปาล์ม	เลขที่ 99 หมู่ 3 ถนนเพชรเกษม ตำบลกะลาเส อำเภอสีเกา จังหวัดตรัง	0-7526-7278-9	73.6	102	32,991.55
2	บริษัท พารากอน อกรีเทค จำกัด	สกัดน้ำมันปาล์ม (แบบอย่าง)	หมู่ที่ 5 ตำบลนาโต๊ะหมิง อำเภอมะนิง จังหวัดตรัง	08-1815-8455	20	9	807.11
3	บริษัท เอส.พี.โอ. อะโกร จำกัด	สกัดน้ำมันปาล์ม และผลิตพลังงานไฟฟ้า จากก๊าซชีวภาพ และพลังงานชีวมวล เพื่อจำหน่าย กำลัง การผลิต 7.5 เมกะวัตต์	เลขที่ 55/5 หมู่ที่ 2 ตำบลกะลาเส อำเภอสีเกา จังหวัดตรัง	0-7526-7141	9.89	82	40,101.75
4	บริษัท ล่ำสูง (ประเทศไทย) จำกัด (มหาชน)	สกัดน้ำมันปาล์ม	เลขที่ 99/9 หมู่ที่ 2 ถนนสิเกา-ควนขัน ตำบลกะลาเส อำเภอสีเกา จังหวัดตรัง	0-7526-7268	41.9	60	23,378.47
5	บริษัท ตรังน้ำมัน ปาล์ม จำกัด	สกัดน้ำมันปาล์ม	เลขที่ 168 หมู่ที่ 1 ถนนตรัง-สิเกา ตำบลนาเมืองเพชร อำเภอสีเกา จังหวัดตรัง	0-7521-3508-9	107.52	156	17,055.60
รวม					252.91	409	114,334.48

ที่มา : สำนักงานอุตสาหกรรมจังหวัดตรัง, 31 ธันวาคม 2568

ตารางที่ 21 ข้อมูลจำนวนโรงงานอุตสาหกรรมไม้ยางพารา

อำเภอ	จำนวน โรงงาน (แห่ง)	เงินทุน (ล้านบาท)	แรงงาน (คน)	แรงม้า
1. เมืองตรัง	16	447.91	1,344	20,009.58
2. กันตัง	7	448.10	1,142	14,981.90
3. ย่านตาขาว	13	374.64	1,257	16,589.92
4. ปะเหลียน	2	189.00	417	3,469.26
5. สิเกา	6	321.851	634	12,965.15
6. ห้วยยอด	13	434.989	1,071	17,513.73
7. วังวิเศษ	8	215.80	812	6,533.06
8. นาโยง	4	185.70	295	3,355.88
9. รัชฎา	7	2,896.662	688	166,719.03
รวม	76	5,514.654	7,660	262,137.51

ที่มา : สำนักงานอุตสาหกรรมจังหวัดตรัง, 17 กุมภาพันธ์ 2569

ตารางที่ 22 ข้อมูลจำนวนโรงงานอุตสาหกรรมแปรรูปน้ำยางสด

อำเภอ	จำนวน โรงงาน (แห่ง)	เงินทุน (ล้านบาท)	แรงงาน (คน)	แรงม้า
1. เมืองตรัง	9	551.345	1,987	22,362.02
2. กันตัง	5	2,685.044	1,712	129,331.95
3. ย่านตาขาว	3	24.6	39	452.50
4. ปะเหลียน	7	103.7	222	3,262.80
5. สิเกา	6	420.687	1,023	46,650.00
6. ห้วยยอด	13	267.681	447	17,622.55
7. วังวิเศษ	4	28.104	25	260.00
8. นาโยง	2	6.95	13	128.54
9. รัชฎา	7	37.458	57	964.31
รวม	56	4,125.571	5,525	221,034.67

ที่มา : สำนักงานอุตสาหกรรมจังหวัดตรัง, 31 ธันวาคม 2568

ส่วนที่ 3

ข้อมูลด้านการเกษตร
และสหกรณ์

3.1 การใช้ที่ดินของจังหวัดตรัง

จังหวัดตรังมีเนื้อที่ทั้งหมด จำนวน 3,073,449 ไร่ เป็นเนื้อที่ใช้ประโยชน์ทางการเกษตร จำนวน 1,755,366 ไร่ คิดเป็นร้อยละ 57.11 ของเนื้อที่ทั้งหมด เป็นเนื้อที่ใช้ประโยชน์นอกการเกษตร จำนวน 636,210 ไร่ คิดเป็นร้อยละ 20.70 และเป็นเนื้อที่ป่าไม้ จำนวน 681,873 ไร่ คิดเป็นร้อยละ 22.19

ตารางที่ 23 ข้อมูลการใช้ที่ดินของจังหวัดตรัง ปี 2567

เนื้อที่ทั้งหมด (ไร่)	เนื้อที่ใช้ประโยชน์ทางการเกษตร (ไร่)	เนื้อที่ใช้ประโยชน์นอกการเกษตร (ไร่)	เนื้อที่ป่าไม้ (ไร่)
3,073,449	1,755,366	636,210	681,873

ที่มา : สำนักงานเศรษฐกิจการเกษตร, สถิติการเกษตรของประเทศไทย ปี 2567

3.2 ด้านพืช

3.2.1 เกษตรกรผู้ปลูกพืช

จังหวัดตรัง มีเกษตรกรผู้ปลูกพืช จำนวน 69,875 ครัวเรือน แรงงานภาคเกษตร 122,631 ราย

ตารางที่ 24 ข้อมูลการขึ้นทะเบียนเกษตรกรด้านพืช

อำเภอ	ครัวเรือนเกษตรกร (ครัวเรือน)	จำนวนแรงงานภาคเกษตร (ราย)
1. เมืองตรัง	10,561	16,310
2. กันตัง	7,413	17,301
3. ย่านตาขาว	8,241	11,804
4. ปะเหลียน	8,352	14,230
5. สิเกา	4,997	9,994
6. ห้วยยอด	12,344	20,586
7. วังวิเศษ	6,053	10,412
8. นาโยง	5,600	9,984
9. รัชฎา	4,253	8,506
10. ทาดส่าราญ	2,061	3,504
รวม	69,875	122,631

ที่มา : สำนักงานเกษตรจังหวัดตรัง, การขึ้นทะเบียนเกษตรกร ณ 31 ธันวาคม 2568

3.2.2 พืชเศรษฐกิจที่สำคัญ

1) ยางพารา

1.1) **พื้นที่ปลูก ผลผลิต** สถานการณ์การผลิตยางพาราของจังหวัดตรัง ตั้งแต่ ปี 2564 - 2568 เนื้อที่ยืนต้นมีแนวโน้มลดลง เนื่องจากเกษตรกรมีการปรับเปลี่ยนพื้นที่เพาะปลูกจากยางพาราเป็นปาล์มน้ำมันทุเรียน หรือพืชทางเลือกอื่นเพิ่มมากขึ้น สำหรับปี 2568 เนื้อที่ยืนต้น 1,268,780 ไร่ เนื้อที่กรีต 1,184,389 ไร่ ผลผลิตรวม 269,067 ตัน และผลผลิตเฉลี่ย 227 กิโลกรัมต่อไร่

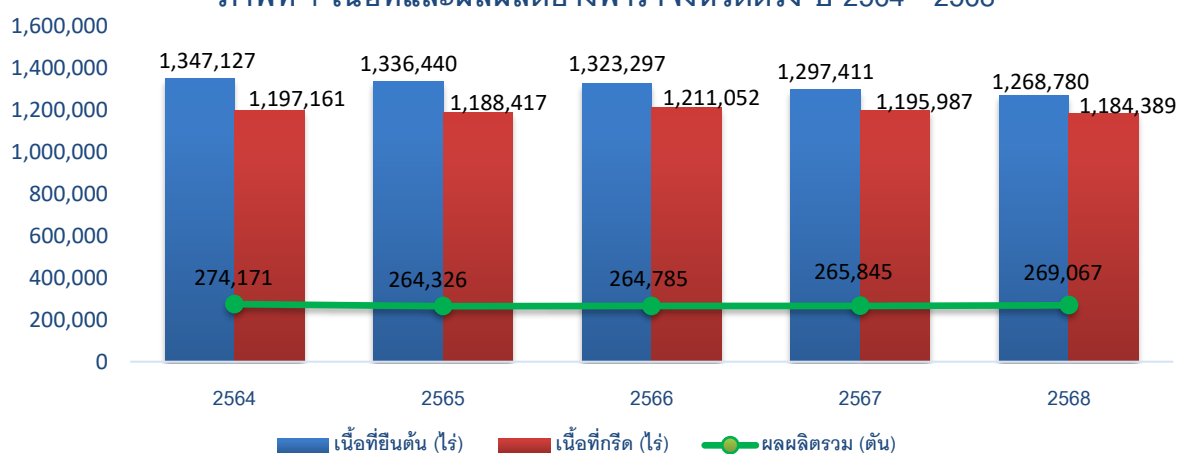
ตารางที่ 25 ข้อมูลเนื้อที่ ผลผลิต ยางพาราของจังหวัดตรัง ปี 2564 - 2568

ปี	เนื้อที่ยืนต้น (ไร่)	เนื้อที่กรีดยาง (ไร่)	ผลผลิตรวม (ตัน)	ผลผลิตเฉลี่ย (กก./ไร่)
2564	1,347,127	1,197,161	274,171	229
2565	1,336,440	1,188,417	264,326	222
2566	1,323,297	1,211,052	264,785	219
2567*	1,297,411	1,195,987	265,845	222
2568**	1,268,780	1,184,389	269,067	227

ที่มา : *ข้อมูลจากคณะกรรมการพัฒนาคุณภาพข้อมูลปริมาณการผลิตสินค้าเกษตรด้านพืช ภาคใต้

**สำนักงานเกษตรจังหวัดตรัง, ข้อมูล ณ 31 ธันวาคม 2568

ภาพที่ 1 เนื้อที่และผลผลิตยางพาราจังหวัดตรัง ปี 2564 - 2568



ตารางที่ 26 ข้อมูลยางพาราของจังหวัดตรัง รายอำเภอ ปี 2568

อำเภอ	เกษตรกร (ครัวเรือน)	เนื้อที่ยืนต้น (ไร่)	เนื้อที่กรีดยาง (ไร่)	ผลผลิตรวม (ตัน)	ผลผลิตเฉลี่ย (กก./ไร่)	มูลค่า (บาท)
1. เมืองตรัง	12,649	132,548	120,861	28,160	233	1,666,227.20
2. กันตัง	7,413	138,650	133,550	31,984	238	1,892,493.29
3. ย่านตาขาว	6,807	124,403	118,182	27,181	230	1,608,299.77
4. ปะเหลียน	8,713	203,366	187,480	41,620	222	2,462,655.40
5. สіเกา	3,314	103,571	94,071	22,578	240	1,335,940.26
6. ห้วยยอด	10,426	244,309	224,364	54,520	243	3,225,948.40
7. วังวิเศษ	3,911	170,676	160,162	33,314	208	1,971,189.38
8. นาโยง	5,060	61,198	58,964	11,910	202	704,714.70
9. รัชฎา	3,133	65,463	65,460	13,222	202	782,345.74
10. หาดสำราญ	1,244	24,596	21,295	4,578	215	270,880.06
รวม	62,670	1,268,780	1,184,389	269,067	227	15,920,694.20

ที่มา : 1. ข้อมูลเกษตรกร จากสำนักงานเกษตรจังหวัดตรัง, ข้อมูล ณ 31 ธันวาคม 2568

2. ข้อมูลเนื้อที่ ผลผลิต จากการประชุมคณะกรรมการพัฒนาคุณภาพข้อมูลปริมาณการผลิตสินค้าเกษตรด้านพืช ภาคใต้

3. คำนวณมูลค่า อ้างอิงราคาที่ 59.17 บาท/กิโลกรัม เป็นราคาเฉลี่ยยางแผ่นดิบชั้น 3 ทั้งประเทศ ปี 2568, สำนักงานเศรษฐกิจการเกษตร

ตารางที่ 27 ข้อมูลพื้นที่ปลูกยางพาราที่เหมาะสมของจังหวัดตรัง

อำเภอ	ความเหมาะสม (ไร่)				รวม
	เหมาะสมสูง (S1)	เหมาะสมปานกลาง (S2)	เหมาะสมเล็กน้อย (S3)	ไม่เหมาะสม (N)	
1. เมืองตรัง	36,714	27,857	35,561	16,379	116,511
2. กันตัง	28,269	25,281	11,011	10,071	74,632
3. ย่านตาขาว	49,828	27,810	38,153	6,139	121,930
4. ปะเหลียน	55,241	35,725	53,709	10,329	155,004
5. สіเกา	39,305	28,649	7,296	15,320	90,570
6. ห้วยยอด	108,144	37,500	36,532	21,073	203,249
7. วังวิเศษ	101,669	27,056	6,384	16,577	151,686
8. นาโยง	10,129	4,088	7,025	9,963	31,205
9. รัชฎา	34,971	7,378	12,018	2,214	56,581
10. ทาดสำราญ	14,358	4,391	1,837	1,777	22,363
รวม	478,628	225,735	209,526	109,842	1,023,731

หมายเหตุ : พื้นที่ที่เหมาะสมเป็นพื้นที่เหมาะสมที่มีการเพาะปลูกแล้ว

ที่มา : สถานีพัฒนาที่ดินตรัง, ข้อมูล ณ 31 ธันวาคม 2568

1.2) การขึ้นทะเบียนเกษตรกรผู้ปลูกยางพาราของการยางแห่งประเทศไทยจังหวัดตรัง

เกษตรกรขึ้นทะเบียนผู้ปลูกยางพารากับการยางแห่งประเทศไทยจังหวัดตรัง จำนวน 83,324 ราย พื้นที่ 1,133,932.34 ไร่ แบ่งเป็น เกษตรกรที่ขึ้นทะเบียนเฉพาะที่ดินที่มีเอกสารสิทธิ์ จำนวน 57,180 ราย พื้นที่ 612,239.68 ไร่ เกษตรกรที่ขึ้นทะเบียนเฉพาะที่ดินไม่มีเอกสารสิทธิ์ จำนวน 19,648 ราย พื้นที่ 352,475.90 ไร่ และเป็นเกษตรกรที่ขึ้นทะเบียนบนที่ดิน ทั้ง 2 ประเภท คือ มีเอกสารสิทธิ์และไม่มีเอกสารสิทธิ์ จำนวน 6,496 ราย พื้นที่ 169,216.76 ไร่ โดยเกษตรกรขึ้นทะเบียนมากที่สุด ในพื้นที่การยางแห่งประเทศไทยสาขาห้วยยอด จำนวน 19,582 ราย พื้นที่ 279,432.69 ไร่ รองลงมา การยางแห่งประเทศไทยสาขาเมืองตรัง จำนวนเกษตรกร 18,534 ราย พื้นที่ 213,009.80 ไร่ และการยางแห่งประเทศไทยสาขาปะเหลียน จำนวนเกษตรกร 12,225 ราย พื้นที่ 197,922.22 ไร่ ตามลำดับ

ตารางที่ 28 ข้อมูลทะเบียนเกษตรกรผู้ปลูกยางพาราของการยางแห่งประเทศไทยจังหวัดตรัง

กยท.สาขา	จำนวนผู้ขึ้นทะเบียนเกษตรกร										รวมทั้งหมด	
	ประเภทแปลงสวนยางของเกษตรกร											
	มีเอกสารสิทธิ์ (1)		ไม่มีเอกสารสิทธิ์ (2)		มีเอกสารสิทธิ์และไม่มีเอกสารสิทธิ์ (3)			รวม (4)=(1)+(2)+(3)				
	ราย	ไร่	ราย	ไร่	ราย	มีเอกสารสิทธิ์	ไม่มีเอกสารสิทธิ์	ราย	มีเอกสารสิทธิ์	ไม่มีเอกสารสิทธิ์	ราย	ไร่
กยท.จ.ตรัง	987.00	11,544.59	24.00	266.77	75.00	725.13	910.61	1,086.00	12,269.73	1,177.38	1,086.00	13,447.11
กยท.สาขาเมืองตรัง	14,236.00	124,511.92	2,921.00	54,793.78	1,377.00	11,025.37	22,678.74	18,534.00	135,537.29	77,472.51	18,534.00	213,009.80
กยท.สาขาห้วยยอด	13,105.00	150,678.42	5,076.00	89,178.03	1,401.00	16,184.69	23,391.55	19,582.00	166,863.11	112,569.58	19,582.00	279,432.69
กยท.สาขาสีเกา	7,480.00	87,133.60	3,700.00	68,220.81	1,061.00	12,258.74	17,687.04	12,241.00	99,392.34	85,907.85	12,241.00	185,300.19
กยท.สาขากันตัง	4,764.00	49,220.12	3,268.00	57,892.70	844.00	7,682.82	14,969.00	8,876.00	56,902.95	72,861.70	8,876.00	129,764.65
กยท.สาขาย่านตาขาว	9,012.00	87,662.84	968.00	12,903.02	800.00	5,884.03	8,605.79	10,780.00	93,546.86	21,508.82	10,780.00	115,055.68
กยท.สาขापะเหลียน	7,596.00	101,488.19	3,691.00	69,220.79	938.00	10,843.28	16,369.97	12,225.00	112,331.46	85,590.76	12,225.00	197,922.22
รวมทั้งหมด	57,180.00	612,239.68	19,648.00	352,475.90	6,496.00	64,604.06	104,612.70	83,324.00	676,843.74	457,088.60	83,324.00	1,133,932.34

ที่มา : การยางแห่งประเทศไทยจังหวัดตรัง, ข้อมูล ณ 31 ธันวาคม 2568

- หมายเหตุ : 1. (4) หมายถึง จำนวนผู้ขึ้นทะเบียนสวนยางบนที่ดิน ทั้ง 2 ประเภท คือ มีเอกสารสิทธิ์และไม่มีเอกสารสิทธิ์
2. กยท.จ.ตรัง ขึ้นทะเบียนเกษตรกรอำเภอเมืองตรังและอำเภอสีเกา
 3. กยท.สาขาเมืองตรัง ขึ้นทะเบียนเกษตรกร อำเภอเมืองตรังและอำเภอนาโยง
 4. กยท.สาขาห้วยยอด ขึ้นทะเบียนเกษตรกร อำเภอห้วยยอดและอำเภอรัชฎา
 5. กยท.สาขาย่านตาขาว ขึ้นทะเบียนเกษตรกร อำเภอย่านตาขาว
 6. กยท.สาขาปะเหลียน ขึ้นทะเบียนเกษตรกร อำเภอปะเหลียนและอำเภอหาดสำราญ
 7. กยท.สาขาสิเกา ขึ้นทะเบียนเกษตรกร อำเภอสีเกาและอำเภอวังวิเศษ
 8. กยท.สาขาห้วยยอด ขึ้นทะเบียนเกษตรกร อำเภอห้วยยอด

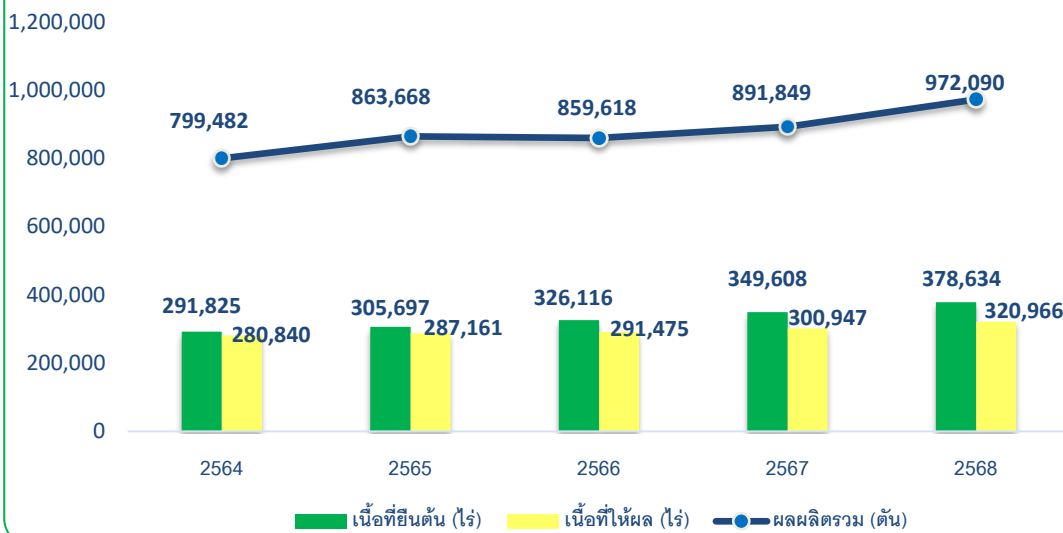
2) ปาล์มน้ำมัน สถานการณ์การผลิตปาล์มน้ำมันจังหวัดตรัง ปี 2564 - 2568 เนื้อที่ยืนต้นเพิ่มขึ้นอย่างต่อเนื่อง เนื่องจากเกษตรกรมีการขยายพื้นที่โดยการปลูกแทนพืชชนิดอื่น เช่น ยางพารา สำหรับปี 2568 เนื้อที่ยืนต้น 378,634 ไร่ เนื้อที่ให้ผล 320,966 ไร่ ผลผลิตรวม 972,090 ตัน และผลผลิตเฉลี่ย 3,028 กิโลกรัมต่อไร่

ตารางที่ 29 ข้อมูลเนื้อที่ ผลผลิต ปาล์มน้ำมันจังหวัดตรัง ปี 2564 - 2568

ปี	เนื้อที่ยืนต้น (ไร่)	เนื้อที่ให้ผล (ไร่)	ผลผลิตรวม (ตัน)	ผลผลิตเฉลี่ย (กก./ไร่)
2564	291,825	280,840	799,482	2,847
2565	305,697	287,161	863,668	3,008
2566	326,116	291,475	859,618	2,949
2567	349,608	300,947	891,849	2,963
2568	378,634	320,966	972,090	3,028

ที่มา : 1. ปี 2564 - 2566 ข้อมูลจากคณะกรรมการพัฒนาคุณภาพข้อมูลปริมาณการผลิตสินค้าเกษตรด้านพืช ภาคใต้
2. ปี 2567 - 2568 ข้อมูลจากสำนักงานเกษตรจังหวัดตรัง

ภาพที่ 2 เนื้อที่และผลผลิตปาล์มน้ำมันจังหวัดตรัง ปี 2564 - 2568



ตารางที่ 30 ข้อมูลปาล์มน้ำมันของจังหวัดตรัง รายอำเภอ ปี 2568

อำเภอ	เกษตรกร (ครัวเรือน)	เนื้อที่ ยืนต้น (ไร่)	เนื้อที่ ให้ผล (ไร่)	ผลผลิตรวม (ตัน)	ผลผลิตเฉลี่ย (กก./ไร่)	มูลค่า (บาท)
1. เมืองตรัง	4,055	33,158	29,613	88,246	2,980	540,947.98
2. กันตัง	3,669	48,215	37,727	101,787	2,698	623,954.31
3. ย่านตาขาว	2,435	17,198	15,478	42,332	2,735	259,495.16
4. ปะเหลียน	2,821	38,450	29,712	92,493	3,113	566,982.09
5. สิเกา	3,315	76,095	66,257	212,022	3,200	1,299,694.86
6. ห้วยยอด	4,769	66,589	52,124	159,290	3,056	976,447.70
7. วังวิเศษ	4,469	64,141	60,835	198,322	3,260	1,215,713.86
8. นาโยง	1,025	6,878	5,055	13,648	2,700	83,662.24
9. รัชฎา	1,360	18,160	15,517	42,330	2,728	259,482.90
10. ทาดสำราญ	1,152	9,750	8,648	21,620	2,500	132,530.60
รวม	29,070	378,634	320,966	972,090	3,028	5,958,911.70

ที่มา : 1. ข้อมูลสำนักงานเกษตรจังหวัดตรัง, ข้อมูล ณ 31 ธันวาคม 2568

2. คำนวณมูลค่า อ้างอิงราคาที่ 6.13 บาท/กิโลกรัม เป็นราคาเฉลี่ยผลปาล์มน้ำมัน ปี 2568, สำนักงานเศรษฐกิจการเกษตร

ตารางที่ 31 ข้อมูลพื้นที่ปลูกปาล์มน้ำมันที่เหมาะสมของจังหวัดตรัง

อำเภอ	ความเหมาะสม (ไร่)				รวม
	เหมาะสมสูง (S1)	เหมาะสมปานกลาง (S2)	เหมาะสมเล็กน้อย (S3)	ไม่เหมาะสม (N)	
1. เมืองตรัง	12,638	3,208	2,695	139	18,680
2. กันตัง	5,458	6,058	1,831	249	13,596
3. ย่านตาขาว	5,619	1,240	2,982	5	9,846
4. ปะเหลียน	8,217	2,141	4,338	254	14,950
5. สิเกา	26,246	13,340	6,658	3,268	49,512
6. ห้วยยอด	20,145	6,338	4,525	526	31,534
7. วังวิเศษ	20,272	24,009	3,305	1,872	49,458
8. นาโยง	2,594	266	73	89	3,022
9. รัชฎา	6,976	734	1,231	53	8,994
10. ทาดสำราญ	472	3,087	2,888	16	6,463
รวม	108,637	60,421	30,526	6,471	206,055

หมายเหตุ : พื้นที่ที่เหมาะสมเป็นพื้นที่เหมาะสมที่มีการเพาะปลูกแล้ว

ที่มา : สถานีพัฒนาที่ดินตรัง, ข้อมูล ณ 31 ธันวาคม 2568

3) ข้าว ปีเพาะปลูก 2568/69 เนื้อที่เพาะปลูกและเนื้อที่เก็บเกี่ยว จำนวน 9,160 ไร่ ผลผลิตรวม 3,517.76 ไร่ ผลผลิตเฉลี่ย 384 กิโลกรัมต่อไร่

ตารางที่ 32 ข้อมูลเนื้อที่ ผลผลิต ข้าวนาปี จังหวัดตรัง ปีเพาะปลูก 2564/65 – 2568/69

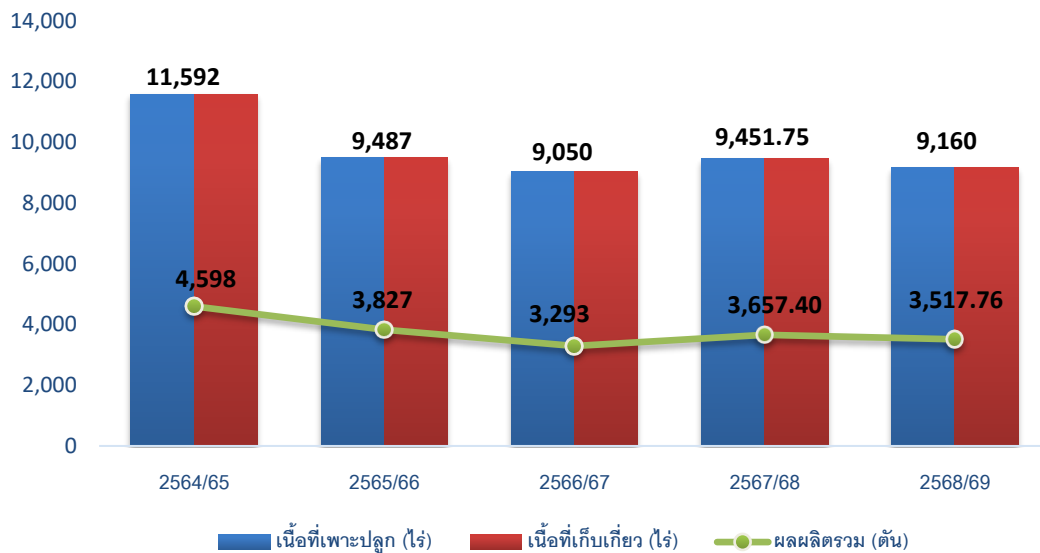
ปี	เนื้อที่เพาะปลูก (ไร่)	เนื้อที่เก็บเกี่ยว (ไร่)	ผลผลิตรวม (ตัน)	ผลผลิตเฉลี่ย (กก./ไร่)
2564/65	11,592	11,592	4,598	397
2565/66	9,487	9,487	3,827	403
2566/67	9,050	9,050	3,293	364
2567/68	9,344	9,344	3,532	378

ตารางที่ 32 ข้อมูลเนื้อที่ ผลิตผล ข้าวนาปี จังหวัดตรัง ปีเพาะปลูก 2564/65 – 2568/69 (ต่อ)

ปี	เนื้อที่เพาะปลูก (ไร่)	เนื้อที่เก็บเกี่ยว (ไร่)	ผลผลิตรวม (ตัน)	ผลผลิตเฉลี่ย (กก./ไร่)
2568/69	9,160	9,160	3,518	384

ที่มา : 1. ปี 2564/65 – 2567/68 ข้อมูลจากคณะทำงานพัฒนาคุณภาพข้อมูลปริมาณการผลิตสินค้าเกษตรด้านพืช ภาคใต้
2. ปี 2568/69 ข้อมูลจากสำนักงานเกษตรจังหวัดตรัง

ภาพที่ 3 เนื้อที่และผลผลิตข้าวจังหวัดตรัง ปี 2564/65 - 2568/69



ตารางที่ 33 ข้อมูลข้าวนาปีของจังหวัดตรัง รายอำเภอ ปี 2568/69

อำเภอ	เกษตรกร (ครัวเรือน)	เนื้อที่เพาะปลูก (ไร่)	เนื้อที่เก็บเกี่ยว (ไร่)	ผลผลิตรวม (ตัน)	ผลผลิตเฉลี่ย (กก./ไร่)	มูลค่า (บาท)
1. เมืองตรัง	402	1,883.11	1,883.11	753.24	400	4,900,579.40
2. กันตัง	18	81.00	81.00	26.49	327	172,343.94
3. ย่านตาขาว	54	298.88	298.88	89.66	300	583,327.96
4. ปะเหลียน	79	305.70	305.70	91.71	300	596,665.26
5. สิเกา	22	274.79	274.79	90.68	330	589,964.38
6. ห้วยยอด	255	1,625.00	1,625.00	560.63	345	3,647,458.78
7. วังวิเศษ	130	975.00	975.00	360.75	370	2,347,039.50
8. นาโยง	785	3,492.34	3,492.34	1,466.78	420	9,542,870.68
9. รัษฎา	35	211.16	211.16	73.91	350	480,858.46
10. หาดสำราญ	3	13.02	13.02	3.91	300	25,438.46
รวม	1,381	9,160	9,160	3,517.76	384	22,886,546.56

ที่มา : 1. ข้อมูลสำนักงานเกษตรจังหวัดตรัง, ข้อมูล ณ 31 ธันวาคม 2568

2. คำนวณมูลค่า อ้างอิงราคาปี 2568 เป็นราคาเฉลี่ยข้าวเปลือกเจ้าหน้าปีความชื้น 15% ปี 2568, สำนักงานเศรษฐกิจการเกษตร

หมายเหตุ : การปลูกข้าวนาปีของเกษตรกรในจังหวัดตรัง ส่วนใหญ่เป็นการปลูกเพื่อบริโภคในครัวเรือน ผลผลิตมีเพื่อนำมาจำหน่ายในชุมชนหรือผู้บริโภคทั่วไป ราคาจำหน่ายข้าวเปลือก ประมาณ 20 บาท/กิโลกรัม ข้าวสาร ประมาณ 50 บาท/กิโลกรัม

ตารางที่ 34 ข้อมูลเนื้อที่ ผลผลิต ข้าวนาปรังจังหวัดตรัง ปี 2564 - 2568

ปี	เนื้อที่เพาะปลูก (ไร่)	เนื้อที่เก็บเกี่ยว (ไร่)	ผลผลิตรวม (ตัน)	ผลผลิตเฉลี่ย (กก./ไร่)
2564	30	30	12	400
2565	34	27	9	333
2566	10	10	3.48	348
2567	34	33	4.65	137
2568	87	87	32.03	368

ที่มา : การประชุมคณะกรรมการพัฒนาคุณภาพข้อมูลปริมาณการผลิตสินค้าเกษตรด้านพืช ภาคใต้

ตารางที่ 35 ข้อมูลการปลูกข้าวนาปรังของจังหวัดตรัง รายอำเภอ ปี 2568

อำเภอ	เนื้อที่เพาะปลูก (ไร่)	เนื้อที่เก็บเกี่ยว (ไร่)	ผลผลิตรวม (ตัน)	ผลผลิตเฉลี่ย (กก./ไร่)	
				ผลผลิตต่อเนื้อที่เพาะปลูก	ผลผลิตต่อเนื้อที่เก็บเกี่ยว
1.เมืองตรัง	56	56	19.04	340	340
2.ห้วยยอด	31	31	12.99	419	419
รวม	87	87	32.03	368	368

ที่มา : การประชุมคณะกรรมการพัฒนาคุณภาพข้อมูลปริมาณการผลิตสินค้าเกษตรด้านพืช ภาคใต้

ตารางที่ 36 ข้อมูลพื้นที่ปลูกข้าวที่เหมาะสมของจังหวัดตรัง

อำเภอ	ความเหมาะสม (ไร่)				รวม
	เหมาะสมสูง (S1)	เหมาะสมปานกลาง (S2)	เหมาะสมเล็กน้อย (S3)	ไม่เหมาะสม (N)	
1. เมืองตรัง	4,199	-	367	14	4,580
2. กันตัง	105	-	27	-	132
3. ย่านตาขาว	-	122	254	8	384
4. ปะเหลียน	20	-	64	821	905
5. สิเกา	-	-	-	-	-
6. ห้วยยอด	446	137	575	-	1,158
7. วังวิเศษ	98	-	-	-	98
8. นาโยง	5,083	-	501	51	5,635
9. รัชฎา	-	-	35	-	35
10. ทาดสำราญ	-	-	-	-	-
รวม	9,951	259	1,823	894	12,927

หมายเหตุ : พื้นที่เหมาะสมเป็นพื้นที่เหมาะสมที่มีการเพาะปลูกแล้ว

ที่มา : สถานีพัฒนาที่ดินตรัง, ข้อมูล ณ 31 ธันวาคม 2568

4) ทุเรียน สถานการณ์การผลิตทุเรียนจังหวัดตรัง ปี 2564 - 2568 เนื้อที่ยืนต้นเพิ่มขึ้นอย่างต่อเนื่อง เนื่องจากทุเรียนเป็นสินค้าที่มีความต้องการของตลาดสูง และให้ผลตอบแทนสูงเกษตรกรจึงหันมาปลูกทุเรียนเพิ่มขึ้น โดยปี 2568 จังหวัดตรัง มีเนื้อที่ยืนต้นทั้งหมด 8,343 ไร่ เนื้อที่ให้ผล 3,950 ไร่ ผลผลิตรวม 2,119 ตัน ผลผลิตเฉลี่ย 595 กิโลกรัมต่อไร่

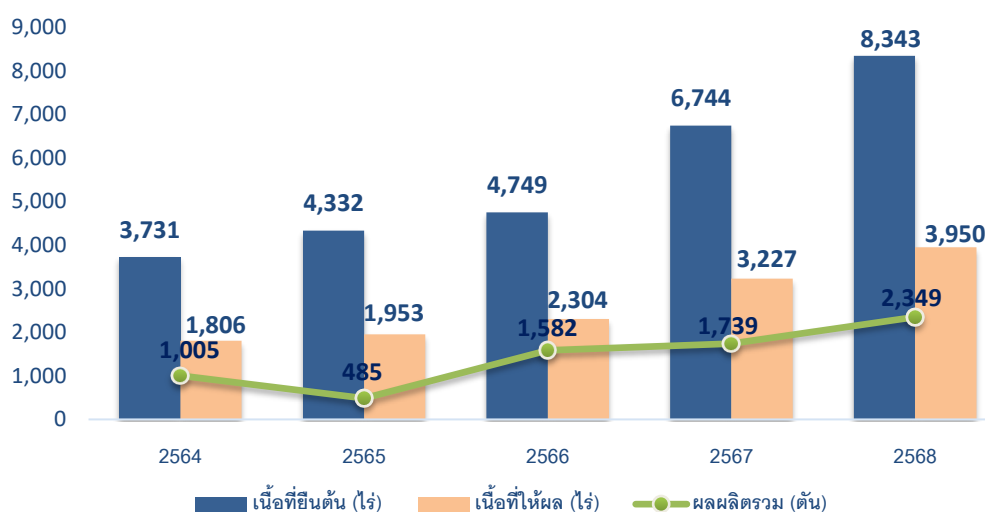
อำเภอที่มีเนื้อที่ปลูกทุเรียนมากที่สุด ได้แก่ อำเภอห้วยยอด จำนวน 1,785 ไร่ รองลงมา อำเภอกันตัง จำนวน 1,244 ไร่ และอำเภอปะเหลียน จำนวน 1,039 ไร่ ตามลำดับ

ตารางที่ 37 ข้อมูลเนื้อที่ ผลผลิต ทุเรียนจังหวัดตรัง ปี 2564 - 2568

ปี	เนื้อที่ยืนต้น (ไร่)	เนื้อที่ให้ผล (ไร่)	ผลผลิตรวม (ตัน)	ผลผลิตเฉลี่ย (กก./ไร่)
2564	3,731	1,806	1,005	556
2565	4,332	1,953	485	248
2566	4,749	2,304	1,582	687
2567	6,744	3,227	1,739	539
2568	8,343	3,950	2,349	595

ที่มา : การประชุมคณะทำงานพัฒนาคุณภาพข้อมูลปริมาณการผลิตสินค้าเกษตรด้านพืช ภาคใต้

ภาพที่ 4 เนื้อที่และผลผลิตทุเรียนจังหวัดตรัง ปี 2564 - 2568



ตารางที่ 38 ข้อมูลการปลูกทุเรียนของจังหวัดตรัง รายอำเภอ ปี 2568

อำเภอ	เกษตรกร (ครัวเรือน)	เนื้อที่ยืนต้น (ไร่)	เนื้อที่ให้ผล (ไร่)	ผลผลิตรวม (ตัน)	ผลผลิตเฉลี่ย (กก./ไร่)	มูลค่า (บาท)
1. เมืองตรัง	445	633	362	230	635	20,449.30
2. กันตัง	275	1,244	265	154	581	13,692.14
3. ย่านตาขาว	506	901	358	197	550	17,515.27
4. ปะเหลียน	280	1,039	411	253	616	22,494.23
5. สิเกา	132	508	164	105	640	9,335.55
6. ห้วยยอด	437	1,785	1,254	640	510	56,902.40
7. วังวิเศษ	282	660	330	224	679	19,915.84
8. นาโยง	327	772	188	125	665	11,113.75

ตารางที่ 38 ข้อมูลการปลูกทุเรียนของจังหวัดตรัง รายอำเภอ ปี 2568 (ต่อ)

อำเภอ	เกษตรกร (ครัวเรือน)	เนื้อที่ ยืนต้น (ไร่)	เนื้อที่ให้ผล (ไร่)	ผลผลิตรวม (ตัน)	ผลผลิตเฉลี่ย (กก./ไร่)	มูลค่า (บาท)
9. รัชฎา	274	671	574	399	695	35,475.09
10. หาดสำราญ	32	130	44	22	500	1,956.02
รวม	2,990	8,343	3,950	2,349	595	188,400.29

ที่มา : 1. ข้อมูลเกษตรกร จากสำนักงานเกษตรจังหวัดตรัง, ข้อมูล ณ 31 ธันวาคม 2568
 2. ข้อมูลเนื้อที่ ผลิต จากการประชุมคณะทำงานพัฒนาคุณภาพข้อมูลปริมาณการผลิตสินค้าเกษตรด้านพืช ภาคใต้
 3. คำนวณมูลค่า อ้างอิงราคา ที่ 88.91 บาท/กิโลกรัม เป็นราคาเฉลี่ยทุเรียนหอมทองทั้งประเทศ ปี 2568, สำนักงานเศรษฐกิจการเกษตร

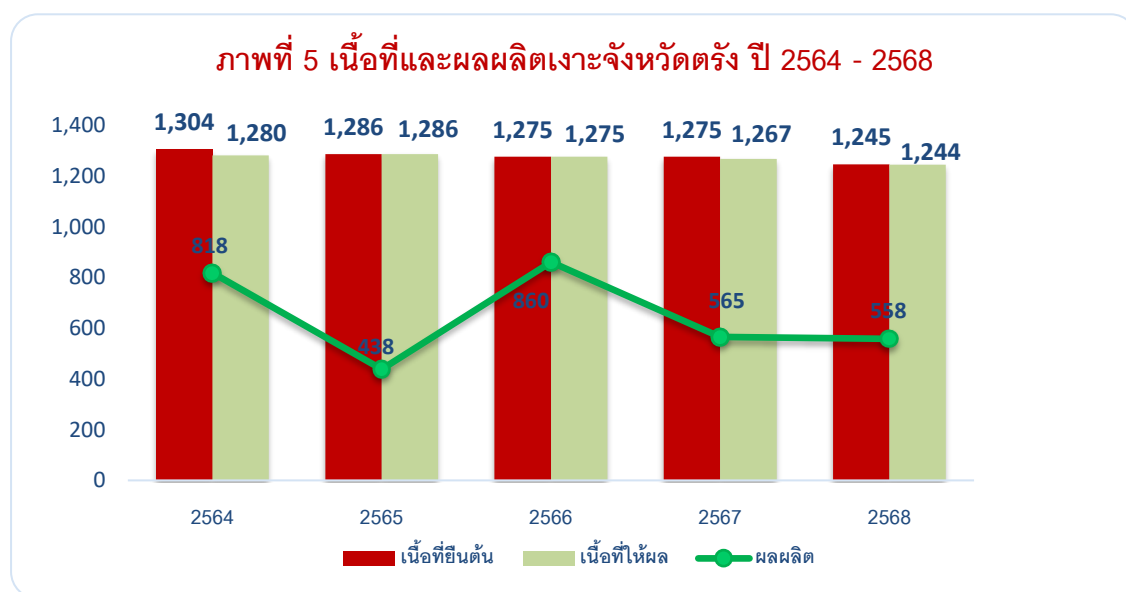
5) **เงาะ** สถานการณ์การผลิตเงาะจังหวัดตรัง ปี 2564 – 2568 มีเนื้อที่ยืนต้นลดลงอย่างต่อเนื่อง โดยปี 2568 มีเนื้อที่ยืนต้น 1,245 ไร่ เนื้อที่ให้ผล 1,244 ไร่ ผลผลิตรวม 558 ตัน ผลผลิตเฉลี่ย 449 กิโลกรัมต่อไร่ อำเภอที่มีเนื้อที่ปลูกเงาะมากที่สุด ได้แก่ อำเภอห้วยยอด จำนวน 470 ไร่ รองลงมา อำเภอเมืองตรัง จำนวน 209 ไร่ และ อำเภอปะเหลียน จำนวน 147 ไร่ ตามลำดับ

ตารางที่ 39 ข้อมูลเนื้อที่ ผลิต เงาะจังหวัดตรัง ปี 2564 - 2568

ปี	เนื้อที่ยืนต้น (ไร่)	เนื้อที่ให้ผล (ไร่)	ผลผลิตรวม (ตัน)	ผลผลิตเฉลี่ย (กก./ไร่)
2564	1,304	1,280	818	639
2565	1,286	1,286	438	341
2566	1,275	1,275	860	675
2567	1,275	1,267	565	446
2568	1,245	1,244	558	449

ที่มา : การประชุมคณะทำงานพัฒนาคุณภาพข้อมูลปริมาณการผลิตสินค้าเกษตรด้านพืช ภาคใต้

ภาพที่ 5 เนื้อที่และผลผลิตเงาะจังหวัดตรัง ปี 2564 - 2568



ตารางที่ 40 ข้อมูลการปลูกเงาะของจังหวัดตรัง รายอำเภอ ปี 2568

อำเภอ	เกษตรกร (ครัวเรือน)	เนื้อที่ยืนต้น (ไร่)	เนื้อที่ให้ผล (ไร่)	ผลผลิตรวม (ตัน)	ผลผลิตเฉลี่ย (กก./ไร่)	มูลค่า (บาท)
1. เมืองตรัง	190	209	209	102	488	3,565.92
2. กันตัง	288	13	13	5	385	174.80
3. ย่านตาขาว	111	147	147	59	401	2,062.64
4. ปะเหลียน	141	138	138	55	399	1,922.80
5. สิเกา	39	46	45	18	400	629.28
6. ห้วยยอด	275	470	470	212	451	7,411.52
7. วังวิเศษ	309	64	64	36	563	1,258.56
8. นาโยง	20	22	22	9	409	314.64
9. รัชฎา	47	119	119	54	454	1,887.84
10. หาดสำราญ	9	17	17	8	471	279.68
รวม	1,429	1,245	1,244	558	449	19,507.68

ที่มา : 1. ข้อมูลเกษตรกรจากสำนักงานเกษตรจังหวัดตรัง, ข้อมูล ณ 31 ธันวาคม 2568

2. ข้อมูลเนื้อที่ ผลิตผล จากการประชุมคณะทำงานพัฒนาคุณภาพข้อมูลปริมาณการผลิตสินค้าเกษตรด้านพืช ภาคใต้

3. คำนวณมูลค่า อ้างอิงราคาที่ 34.96 บาท/กิโลกรัม เป็นราคาเฉลี่ยเงาะโรงเรียนทั้งประเทศ ปี 2568, สำนักงานเศรษฐกิจการเกษตร

6) มังคุด ปี 2568 จังหวัดตรัง มีเนื้อที่ยืนต้นทั้งหมด 3,486 ไร่ เนื้อที่ให้ผล 3,424 ไร่ มีผลผลิตรวม 859 ตัน ผลผลิตเฉลี่ย 248 กิโลกรัมต่อไร่

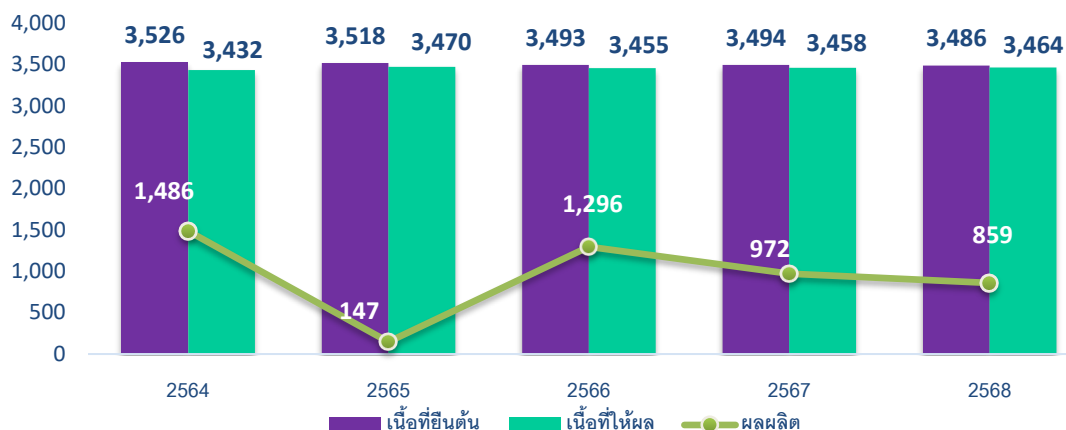
อำเภอที่มีเนื้อที่ปลูกมังคุดมากที่สุด ได้แก่ อำเภอห้วยยอด จำนวน 1,365 ไร่ รองลงมา อำเภอรัชฎา จำนวน 655 ไร่ และอำเภอเมืองตรัง 424 ไร่ ตามลำดับ

ตารางที่ 41 ข้อมูลเนื้อที่ ผลิตผล มังคุดจังหวัดตรัง ปี 2564 – 2568

ปี	เนื้อที่ยืนต้น (ไร่)	เนื้อที่ให้ผล (ไร่)	ผลผลิตรวม (ตัน)	ผลผลิตเฉลี่ย (กก./ไร่)
2564	3,526	3,432	1,486	433
2565	3,518	3,470	147	42
2566	3,493	3,455	1,296	375
2567	3,494	3,458	972	281
2568	3,486	3,464	859	248

ที่มา : การประชุมคณะทำงานพัฒนาคุณภาพข้อมูลปริมาณการผลิตสินค้าเกษตรด้านพืช ภาคใต้

ภาพที่ 6 เนื้อที่และผลผลิตมังคุดจังหวัดตรัง ปี 2564 - 2568



ตารางที่ 42 ข้อมูลการปลูกมังคุดของจังหวัดตรัง รายอำเภอ ปี 2568

อำเภอ	เกษตรกร (ครัวเรือน)	เนื้อที่ยืนต้น (ไร่)	เนื้อที่ให้ผล (ไร่)	ผลผลิตรวม (ตัน)	ผลผลิตเฉลี่ย (กก./ไร่)	มูลค่า (บาท)
1. เมืองตรัง	306	424	424	112	264	3,749.76
2. กันตัง	178	44	38	8	211	267.84
3. ย่านตาขาว	176	348	348	70	201	2,343.60
4. ปะเหลียน	169	211	211	45	213	1,506.60
5. สіเกา	29	82	81	10	123	334.80
6. ห้วยยอด	485	1,365	1,359	408	300	13,659.84
7. วังวิเศษ	311	237	237	65	274	1,176.20
8. นาโยง	73	87	87	25	287	837
9. รัชฎา	76	655	655	111	169	3,716.28
10. ทาดสํารายู	13	33	24	5	208	167.40
รวม	1,816	3,486	3,464	859	248	28,759.32

ที่มา : 1. ข้อมูลเกษตรกรจากสำนักงานเกษตรจังหวัดตรัง, ข้อมูล ณ 31 ธันวาคม 2568

- ข้อมูลเนื้อที่ ผลผลิต จากการประชุมคณะทำงานพัฒนาคุณภาพข้อมูลปริมาณการผลิตสินค้าเกษตรด้านพืช ภาคใต้
- คำนวณมูลค่า อ้างอิงราคาที่ 33.48 บาท/กิโลกรัม เป็นราคาเฉลี่ยมังคุดคละทั้งประเทศ ปี 2568, สำนักงานเศรษฐกิจการเกษตร

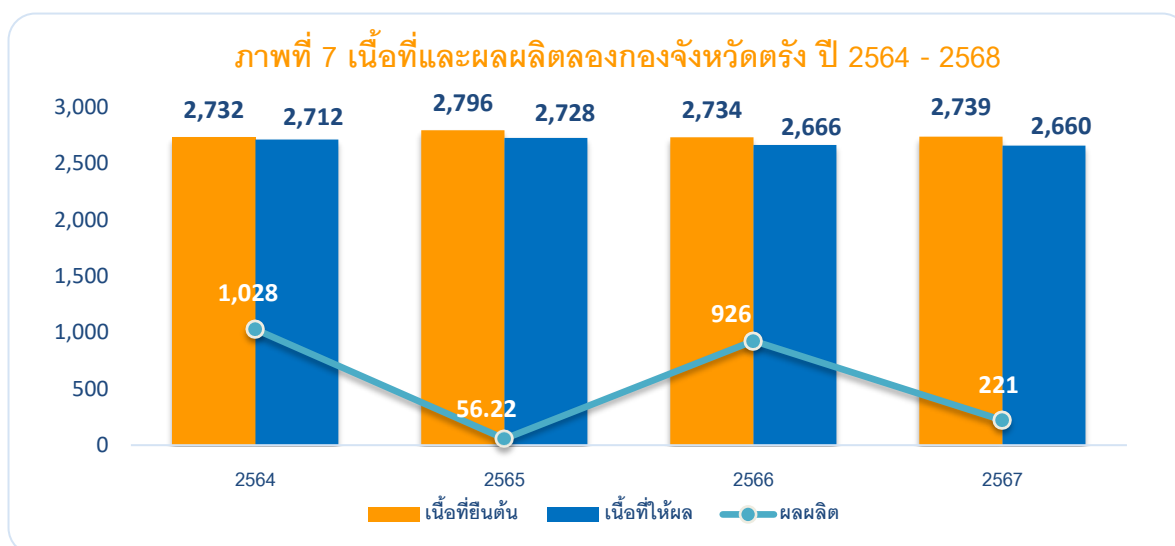
7) **ล่องกอง** ปี 2568 จังหวัดตรัง มีเนื้อที่ยืนต้นทั้งหมด 2,712 ไร่ เนื้อที่ให้ผล 2,645 ไร่ มีผลผลิตรวม 130 ตัน ผลผลิตเฉลี่ย 49 กิโลกรัมต่อไร่

อำเภอที่มีเนื้อที่ปลูกล่องกองมากที่สุด ได้แก่อำเภอห้วยยอด จำนวน 852 ไร่ รองลงมา อำเภอ ย่านตาขาว จำนวน 390 ไร่ และอำเภอเมืองตรัง จำนวน 364 ไร่ ตามลำดับ

ตารางที่ 43 ข้อมูลเนื้อที่ ผลผลิต ลองกองจังหวัดตรัง ปี 2564 – 2568

ปี	เนื้อที่ยืนต้น (ไร่)	เนื้อที่ให้ผล (ไร่)	ผลผลิตรวม (ตัน)	ผลผลิตเฉลี่ย (กก./ไร่)
2564	2,732	2,712	1,028	379
2565	2,796	2,728	56.22	21
2566	2,734	2,666	926	347
2567	2,739	2,660	221	83
2568	2,712	2,645	130	49

ที่มา : การประชุมคณะกรรมการพัฒนาคุณภาพข้อมูลปริมาณการผลิตสินค้าเกษตรด้านพืช ภาคใต้



ตารางที่ 44 ข้อมูลการปลูกลองกองของจังหวัดตรัง รายอำเภอ ปี 2568

อำเภอ	เกษตรกร (ครัวเรือน)	เนื้อที่ยืนต้น (ไร่)	เนื้อที่ให้ผล (ไร่)	ผลผลิตรวม (ตัน)	ผลผลิตเฉลี่ย (กก./ไร่)	มูลค่า (บาท)
1. เมืองตรัง	325	364	364	7	325	208.95
2. กันตัง	302	31	31	2	302	59.70
3. ย่านตาขาว	243	390	390	55	243	1,641.75
4. ปะเหลียน	230	328	328	10	230	298.50
5. สіเกา	40	59	59	0	40	0.00
6. ห้วยยอด	350	852	852	21	350	626.85
7. วังวิเศษ	251	179	179	11	251	328.35
8. นาโยง	123	156	89	13	123	388.05
9. รัชฎา	21	340	340	10	21	298.50
10. ทาดสํารายู	4	13	13	0	4	0.00
รวม	1,889	2,712	2,645	130	49	3,880.50

ที่มา : 1. ข้อมูลเกษตรกรจากสำนักงานเกษตรจังหวัดตรัง, ข้อมูล ณ 31 ธันวาคม 2568

2. ข้อมูลเนื้อที่ ผลผลิต จากการประชุมคณะกรรมการพัฒนาคุณภาพข้อมูลปริมาณการผลิตสินค้าเกษตรด้านพืช ภาคใต้

3. คำนวณมูลค่า อ้างอิงราคาที่ 29.85 บาท/กิโลกรัม เป็นราคาเฉลี่ยลองกองเบอร์ 1 ทั่วประเทศ ปี 2568, สำนักงานเศรษฐกิจการเกษตร

ตารางที่ 45 ข้อมูลพื้นที่ปลูกไม้ผลที่เหมาะสมของจังหวัดตรัง

อำเภอ	ความเหมาะสม (ไร่)				รวม (ไร่)
	เหมาะสมสูง (S1)	เหมาะสมปานกลาง (S2)	เหมาะสมเล็กน้อย (S3)	ไม่เหมาะสม (N)	
1. เมืองตรัง	18	291	89	84	482
2. กันตัง	-	386	54	24	464
3. ย่านตาขาว	-	6,655	704	1,198	8,857
4. ปะเหลียน	-	2,497	491	275	3,263
5. สิเกา	-	307	85	147	539
6. ห้วยยอด	-	2,191	291	512	2,994
7. วังวิเศษ	-	649	63	78	790
8. นาโยง	-	579	56	81	716
9. รัชฎา	-	2,027	73	45	2,145
10. หาดสำราญ	-	627	83	83	793
รวม	18	16,209	1,989	2,527	20,743

หมายเหตุ : พื้นที่เหมาะสมเป็นพื้นที่เหมาะสมที่มีการเพาะปลูกแล้ว

ที่มา : สถานีพัฒนาที่ดินตรัง, ข้อมูล ณ 31 ธันวาคม 2568

3.2.3 โรงสีข้าว

จังหวัดตรังมีโรงสีข้าว (ขนาดเล็ก กลาง ใหญ่) จำนวน 68 แห่ง โดยอำเภอที่มีโรงสีข้าวมากที่สุด ได้แก่ อำเภอห้วยยอด จำนวน 22 แห่ง รองลงมาอำเภอนาโยง จำนวน 18 แห่ง และอำเภอเมืองตรัง จำนวน 10 แห่ง ตามลำดับ

ตารางที่ 46 ข้อมูลจำนวนโรงสีข้าวจังหวัดตรัง

อำเภอ	จำนวนโรงสีข้าว (แห่ง)
1. เมืองตรัง	10
2. กันตัง	1
3. ย่านตาขาว	2
4. ปะเหลียน	6
5. สิเกา	2
6. ห้วยยอด	22
7. วังวิเศษ	6
8. นาโยง	18
9. รัชฎา	1
10. หาดสำราญ	-
รวม	68

หมายเหตุ : เป็นโรงสีขนาดเล็ก กลาง และใหญ่

ที่มา : สำนักงานเกษตรจังหวัดตรัง

3.3 ด้านปศุสัตว์

3.3.1 เกษตรกรผู้เลี้ยงสัตว์จังหวัดตรัง

จังหวัดตรังมีเกษตรกรผู้เลี้ยงสัตว์ จำนวน 28,264 ราย อำเภอที่มีเกษตรกรผู้เลี้ยงสัตว์มากที่สุด ได้แก่ อำเภอเมืองตรัง จำนวน 4,560 ราย คิดเป็นร้อยละ 16.13 รองลงมา อำเภอห้วยยอด จำนวน 3,518 ราย คิดเป็นร้อยละ 12.45 และอำเภอนาโยง จำนวน 3,437 ราย คิดเป็นร้อยละ 12.16 ตามลำดับ

ตารางที่ 47 ข้อมูลทะเบียนเกษตรกรผู้เลี้ยงสัตว์จังหวัดตรัง

อำเภอ	เกษตรกร (ราย)	เกษตรกร (ร้อยละ)
1. เมืองตรัง	4,560	16.13
2. กันตัง	2,537	8.98
3. ย่านตาขาว	3,405	12.05
4. ปะเหลียน	2,766	9.79
5. สіเกา	2,455	8.69
6. ห้วยยอด	3,518	12.45
7. วังวิเศษ	2,513	8.89
8. นาโยง	3,437	12.16
9. รัชฎา	2,021	7.15
10. ทาดสำราญ	1,052	3.72
รวม	28,264	100

ที่มา : สำนักงานปศุสัตว์จังหวัดตรัง, ข้อมูล ณ 31 ธันวาคม 2568

3.3.2 สัตว์เศรษฐกิจที่สำคัญของจังหวัดตรัง

จังหวัดตรังมีสัตว์เศรษฐกิจที่สำคัญ 9 ชนิด ได้แก่ สุกร ไก่เนื้อ ไก่ไข่ ไก่พื้นเมือง โคเนื้อ แพะ กระบือ เป็ดเนื้อ และเป็ดไข่ ซึ่งมีข้อมูลการเลี้ยง ปี 2564 - 2568 และรายละเอียดการเลี้ยงรายอำเภอ ปี 2568 ดังนี้

ตารางที่ 48 ข้อมูลสัตว์เศรษฐกิจที่สำคัญ ปี 2564 - 2568

ชนิดสัตว์	จำนวนปศุสัตว์ (ตัว)				
	2564	2565	2566	2567	2568
1. สุกร	60,312	56,294	53,301	51,957	80,674
2. ไก่เนื้อ	1,081,949	1,082,480	1,067,632	1,097,206	1,084,593
3. ไก่ไข่	628,940	703,035	673,369	674,585	589,085
4. ไก่พื้นเมือง	823,944	783,177	755,999	724,067	612,609
5. โคเนื้อ	95,093	97,410	97,678	85,801	78,417
6. แพะ	17,755	17,777	17,904	17,345	28,264
7. กระบือ	452	330	337	335	336
8. เป็ดเนื้อ	6,570	6,244	6,281	5,835	29,049
9. เป็ดไข่	65,797	68,638	57,139	51,063	45,387

ที่มา : สำนักงานปศุสัตว์จังหวัดตรัง

1) **สุกร** เกษตรกรผู้เลี้ยงสุกรขุนทั้งหมด จำนวน 677 ราย สุกรแม่พันธุ์ทั้งหมด 8,236 ตัว และมีการเลี้ยงสุกรขุนจำนวน 70,458 ตัว อำเภอที่มีการเลี้ยงสุกรขุนมากที่สุด ได้แก่ อำเภอห้วยยอด จำนวน 22,554 ตัว รองลงมา ได้แก่ อำเภอรัชฎา จำนวน 11,843 ตัว และอำเภอเมืองตรัง จำนวน 8,675 ตัว ตามลำดับ

ตารางที่ 49 ข้อมูลการเลี้ยงสุกร จังหวัดตรัง

อำเภอ	สุกรขุน						สุกรแม่พันธุ์				
	จำนวนเกษตรกร (ราย)	จำนวนสุกร (ตัว)	ปริมาณการผลิต (ตัว)	ปริมาณการผลิต (กก.) (เฉลี่ยที่ 90 กก.)	ราคาเฉลี่ย (บาท/กก.)	มูลค่าผลผลิต (บาท)	จำนวนเกษตรกร (ราย)	จำนวนสุกร (ตัว)	ปริมาณการผลิต (ตัว)	ราคาเฉลี่ย (บาท/ตัว)	มูลค่าผลผลิต (บาท)
1. เมืองตรัง	213	8,675	18,131	1,631,768	70	114,223,725	155	1,271	2,860	1,600	4,575,600
2. กันตัง	31	2,011	4,203	378,269	70	26,478,837	45	716	1,611	1,600	2,577,600
3. ย่านตาขาว	38	8,084	16,896	1,520,600	70	106,442,028	28	1,493	3,359	1,600	5,374,800
4. ปะเหลียน	8	2,885	6,030	542,669	70	37,986,795	2	50	113	1,600	180,000
5. สิเกา	32	5,328	11,136	1,002,197	70	70,153,776	20	142	320	1,600	511,200
6. ห้วยยอด	136	22,554	47,138	4,242,407	70	296,968,518	78	2,798	6,296	1,600	10,072,800
7. วังวิเศษ	63	6,050	12,645	1,138,005	70	79,660,350	56	956	2,151	1,600	3,441,600
8. นาโยง	104	2,828	5,911	531,947	70	37,236,276	71	247	556	1,600	889,200
9. รัชฎา	51	11,843	24,752	2,227,668	70	155,936,781	26	563	1,267	1,600	2,026,800
10. หาดสำราญ	1	200	418	37,620	70	2,633,400	0	0	-	-	-
รวม	677	70,458	147,260	13,253,150	70	927,720,486	481	8,236	18,533	1,600	29,649,600

ที่มา : สำนักงานปศุสัตว์จังหวัดตรัง, ข้อมูล ณ 31 ธันวาคม 2568

2) ไก่ เกษตรกรมีการเลี้ยงไก่ 3 ประเภท คือ

2.1) ไก่เนื้อ เกษตรกรผู้เลี้ยงไก่เนื้อทั้งหมด จำนวน 167 ราย ไก่เนื้อทั้งหมด จำนวน 1,084,593 ตัว ปริมาณการผลิต จำนวน 5,422,965 ตัว มูลค่าผลผลิตรวม 455,529,060 บาท อำเภอที่มีการเลี้ยงไก่เนื้อมากที่สุด ได้แก่ อำเภอรัชฎา จำนวน 460,895 ตัว รองลงมา ได้แก่ อำเภอห้วยยอด จำนวน 214,648 ตัว และอำเภอย่านตาขาว จำนวน 140,600 ตัว ตามลำดับ

ตารางที่ 50 ข้อมูลการเลี้ยงไก่เนื้อ จังหวัดตรัง

อำเภอ	จำนวนเกษตรกร (ราย)	จำนวนไก่เนื้อ (ตัว)	ปริมาณการผลิต (ตัว)	ปริมาณการผลิต (กก.) (เฉลี่ย 2 กก.)	ราคาเฉลี่ย (บาท/กก.)	มูลค่าผลผลิต (บาท)
1. เมืองตรัง	33	83,164	415,820	831,640	42	34,928,880
2. กันตัง	15	76,919	384,595	769,190	42	32,305,980
3. ย่านตาขาว	24	140,600	703,000	1,406,000	42	59,052,000
4. ปะเหลียน	7	39,725	198,625	397,250	42	16,684,500
5. สิเกา	5	27,600	138,000	276,000	42	11,592,000
6. ห้วยยอด	34	214,648	1,073,240	2,146,480	42	90,152,160
7. วังวิเศษ	4	25,070	125,350	250,700	42	10,529,400
8. นาโยง	5	4,072	20,360	40,720	42	1,710,240
9. รัชฎา	38	460,895	2,304,475	4,608,950	42	193,575,900
10. หาดสำราญ	2	11,900	59,500	119,000	42	4,998,000
รวม	167	1,084,593	5,422,965	10,845,930	42	455,529,060

ที่มา : สำนักงานปศุสัตว์จังหวัดตรัง, ข้อมูล ณ 31 ธันวาคม 2568

2.2) กล้วย เกษตรกรผู้เลี้ยงกล้วยทั้งหมด จำนวน 562 ราย กล้วยทั้งหมด จำนวน 589,085 ตัว ปริมาณการผลิต จำนวน 178,492,755 ฟอง มูลค่ารวม 624,724,643 บาท อำเภอที่มีการเลี้ยงกล้วยมากที่สุด ได้แก่ อำเภอปะเหลียน จำนวน 354,885 ตัว รองลงมา ได้แก่ อำเภอกันตัง จำนวน 71,869 ตัว และอำเภอรัษฎา จำนวน 35,113 ตัว ตามลำดับ

ตารางที่ 51 ข้อมูลการเลี้ยงกล้วย จังหวัดตรัง

อำเภอ	จำนวนเกษตรกร (ราย)	จำนวนกล้วย (ตัว)	ปริมาณการผลิต (ฟอง)	ราคาเฉลี่ย (บาท/ฟอง)	มูลค่าผลผลิต (บาท)
1. เมืองตรัง	131	34,765	10,533,795	3.5	36,868,283
2. กันตัง	36	71,869	21,776,307	3.5	76,217,075
3. ย่านตาขาว	16	28,517	8,640,651	3.5	30,242,279
4. ปะเหลียน	21	354,885	107,530,155	3.5	376,355,543
5. สіเกา	33	14,491	4,390,773	3.5	15,367,706
6. ห้วยยอด	123	25,079	7,598,937	3.5	26,596,280
7. วังวิเศษ	27	3,540	1,072,620	3.5	3,754,170
8. นาโยง	83	20,609	6,244,527	3.5	21,855,845
9. รัษฎา	88	35,113	10,639,239	3.5	37,237,337
10. ทาดสำราญ	4	217	65,751	3.5	230,129
รวม	562	589,085	178,492,755	3.5	624,724,647

ที่มา : สำนักงานปศุสัตว์จังหวัดตรัง, ข้อมูล ณ 31 ธันวาคม 2568

2.3) กล้วยพื้นเมือง เกษตรกรผู้เลี้ยงกล้วยพื้นเมืองทั้งหมด จำนวน 21,044 ราย จำนวน กล้วยพื้นเมือง 612,609 ตัว ปริมาณการผลิต 1,225,218 ตัว มูลค่าผลผลิตรวม 147,026,160 บาท อำเภอที่มีการเลี้ยงกล้วยพื้นเมืองมากที่สุด ได้แก่ อำเภอห้วยยอด จำนวน 120,643 ตัว รองลงมา ได้แก่ อำเภอเมืองตรัง จำนวน 96,825 ตัว และอำเภอรัษฎา จำนวน 65,545 ตัว ตามลำดับ

ตารางที่ 52 ข้อมูลการเลี้ยงกล้วยพื้นเมือง จังหวัดตรัง

อำเภอ	จำนวน เกษตรกร (ราย)	จำนวนกล้วย พื้นเมือง (ตัว)	ปริมาณ การผลิต (ตัว)	ปริมาณ การผลิต (กก.) (เฉลี่ย 1.5 กก.)	ราคาเฉลี่ย (บาท/กก.)	มูลค่าผลผลิต (บาท)
1. เมืองตรัง	2,927	96,825	193,650	290,475	80	23,238,000
2. กันตัง	1,788	33,875	67,750	101,625	80	8,130,000
3. ย่านตาขาว	2,756	43,030	86,060	129,090	80	10,327,200
4. ปะเหลียน	2,259	65,381	130,762	196,143	80	15,691,440
5. สіเกา	2,322	64,452	128,904	193,356	80	15,468,480
6. ห้วยยอด	2,007	120,643	241,286	361,929	80	28,954,320
7. วังวิเศษ	1,972	57,208	114,416	171,624	80	13,729,920
8. นาโยง	2,490	47,360	94,720	142,080	80	11,366,400
9. รัษฎา	1,814	65,545	131,090	196,635	80	15,730,800
10. ทาดสำราญ	709	18,290	36,580	54,870	80	4,389,600
รวม	21,044	612,609	1,225,218	1,837,827	80	147,026,160

ที่มา : สำนักงานปศุสัตว์จังหวัดตรัง, ข้อมูล ณ 31 ธันวาคม 2568

3) **โคเนื้อ** เกษตรกรผู้เลี้ยงโคเนื้อทั้งหมด จำนวน 12,164 ราย มีจำนวนโคเนื้อ 78,417 ตัว ปริมาณการผลิต 11,763 ตัว มูลค่าผลผลิตรวม 152,913,150 บาท อำเภอที่มีการเลี้ยงโคเนื้อมากที่สุด ได้แก่ อำเภอเมืองตรัง จำนวน 18,997 ตัว รองลงมา ได้แก่ อำเภอห้วยยอด จำนวน 16,434 ตัว และอำเภอวังวิเศษ จำนวน 7,918 ตัว ตามลำดับ

ตารางที่ 53 ข้อมูลการเลี้ยงโคเนื้อ จังหวัดตรัง

อำเภอ	จำนวนเกษตรกร (ราย)	จำนวนโคเนื้อ (ตัว)	ปริมาณการผลิต (ตัว)	ปริมาณการผลิต (กก.) (เฉลี่ย 200 กก.)	ราคาเฉลี่ย (บาท/กก.)	มูลค่าผลผลิต (บาท)
1. เมืองตรัง	2,639	18,997	2,850	569,910	65	37,044,150
2. กันตัง	1,023	4,501	675	135,030	65	8,776,950
3. ย่านตาขาว	1,213	5,077	762	152,310	65	9,900,150
4. ปะเหลียน	926	6,433	965	192,990	65	12,544,350
5. สิเกา	633	5,203	780	156,090	65	10,145,850
6. ห้วยยอด	2,246	16,434	2,465	493,020	65	32,046,300
7. วังวิเศษ	1,005	7,918	1,188	237,540	65	15,440,100
8. นาโยง	1,454	7,809	1,171	234,270	65	15,227,550
9. รัชฎา	490	3,941	591	118,230	65	7,684,950
10. หาดสำราญ	535	2,104	316	63,120	65	4,102,800
รวม	12,164	78,417	11,763	2,352,510	65	152,913,150

ที่มา : สำนักงานปศุสัตว์จังหวัดตรัง, ข้อมูล ณ 31 ธันวาคม 2568

4) **แพะ** เกษตรกรผู้เลี้ยงแพะทั้งหมด จำนวน 839 ราย มีจำนวนแพะ 13,461 ตัว ปริมาณการผลิต 15,114 ตัว มูลค่าผลผลิตรวม 59,060,138 บาท อำเภอที่มีการเลี้ยงแพะมากที่สุด ได้แก่ อำเภอปะเหลียน จำนวน 3,326 ตัว รองลงมา ได้แก่ อำเภอสิเกา จำนวน 2,504 ตัว และอำเภอเมืองตรัง จำนวน 1,847 ตัว ตามลำดับ

ตารางที่ 54 ข้อมูลการเลี้ยงแพะ จังหวัดตรัง

อำเภอ	จำนวนเกษตรกร (ราย)	จำนวนแพะ (ตัว)	ปริมาณการผลิต (ตัว)	ปริมาณการผลิต (กก.) (เฉลี่ย 30 กก.)	ราคาเฉลี่ย (บาท/กก.)	มูลค่าผลผลิต (บาท)
1. เมืองตรัง	99	1,847	2,078	62,336	130	8,103,713
2. กันตัง	178	1,713	1,927	57,814	130	7,515,788
3. ย่านตาขาว	53	777	874	26,224	130	3,409,088
4. ปะเหลียน	215	3,326	3,742	112,253	130	14,592,825
5. สิเกา	173	2,508	2,822	84,645	130	11,003,850
6. ห้วยยอด	69	1,667	1,875	56,261	130	7,313,963
7. วังวิเศษ	19	392	441	13,230	130	1,719,900
8. นาโยง	34	413	465	13,939	130	1,812,038
9. รัชฎา	6	271	305	9,146	130	1,189,013
10. หาดสำราญ	47	547	615	18,461	130	2,399,963
รวม	893	13,461	15,144	454,309	130	59,060,141

ที่มา : สำนักงานปศุสัตว์จังหวัดตรัง, ข้อมูล ณ 31 ธันวาคม 2568

5) **กระป๋อง** เกษตรกรผู้เลี้ยงกระป๋องทั้งหมด จำนวน 95 ราย มีจำนวนกระป๋อง 336 ตัว ปริมาณการผลิต 50 ตัว มูลค่าผลผลิตรวม 882,000 บาท โดยอำเภอที่มีการเลี้ยง กระป๋องมากที่สุด ได้แก่ อำเภอปะเหลียน จำนวน 180 ตัว รองลงมา ได้แก่ อำเภอสิเกา จำนวน 78 ตัว และอำเภอเมืองตรัง จำนวน 35 ตัว ตามลำดับ

ตารางที่ 55 ข้อมูลการเลี้ยงกระป๋อง จังหวัดตรัง

อำเภอ	จำนวนเกษตรกร (ราย)	จำนวนกระป๋อง (ตัว)	ปริมาณการผลิต (ตัว)	ปริมาณการผลิต (กก.) (เฉลี่ย 250 กก.)	ราคาเฉลี่ย (บาท/กก.)	มูลค่าผลผลิต (บาท)
1. เมืองตรัง	7	35	5.25	1,313	70	91,875
2. กันตัง	0	0	-	-	-	-
3. ย่านตาขาว	4	9	1.35	338	70	23,625
4. ปะเหลียน	65	180	27.00	6,750	70	472,500
5. สิเกา	9	78	11.70	2,925	70	204,750
6. ห้วยยอด	5	19	2.85	713	70	49,875
7. วังวิเศษ	1	2	0.30	75	70	5,250
8. นาโยง	3	12	1.80	450	70	31,500
9. รัชฎา	1	1	0.15	38	70	2,625
10. หาดสำราญ	0	0	-	-	-	-
รวม	95	336	50	12,602	70	882,000

ที่มา : สำนักงานปศุสัตว์จังหวัดตรัง, ข้อมูล ณ 31 ธันวาคม 2568

6) เป็ด

6.1) **เป็ดเนื้อ** เกษตรกรผู้เลี้ยงเป็ดเนื้อทั้งหมด จำนวน 1,068 ราย มีจำนวนเป็ดเนื้อ 28,668 ตัว ปริมาณการผลิต 114,672 ตัว มูลค่าผลผลิตรวม 22,934,400 บาท โดยอำเภอที่มีการเลี้ยง เป็ดเนื้อมากที่สุด ได้แก่ อำเภอเมืองตรัง จำนวน 9,597 ตัว รองลงมา ได้แก่ อำเภอสิเกา จำนวน 5,231 ตัว และอำเภอปะเหลียน จำนวน 5,037 ตัว ตามลำดับ

ตารางที่ 56 ข้อมูลการเลี้ยงเป็ดเนื้อ จังหวัดตรัง

อำเภอ	จำนวนเกษตรกร (ราย)	จำนวนเป็ดเนื้อ (ตัว)	ปริมาณการผลิต (ตัว)	ปริมาณการผลิต (กก.)	ราคาเฉลี่ย (บาท/กก.)	มูลค่าผลผลิต (บาท)
1. เมืองตรัง	314	9,597	38,388	95,970	80	7,677,600
2. กันตัง	183	2,260	9,040	22,600	80	1,808,000
3. ย่านตาขาว	11	214	856	2,140	80	171,200
4. ปะเหลียน	236	5,037	20,148	50,370	80	4,029,600
5. สิเกา	124	5,231	20,924	52,310	80	4,184,800
6. ห้วยยอด	84	2,823	11,292	28,230	80	2,258,400
7. นาโยง	2	33	132	330	80	26,400
8. รัชฎา	60	2,465	9,860	24,650	80	1,972,000
9. หาดสำราญ	54	1,008	4,032	10,080	80	806,400
รวม	1,068	28,668	114,672	286,680	80	22,934,400

ที่มา : สำนักงานปศุสัตว์จังหวัดตรัง, ข้อมูล ณ 31 ธันวาคม 2568

6.2) เปิดไข่ เกษตรกรผู้เลี้ยงเปิดไข่ทั้งหมด จำนวน 316 ราย มีจำนวนเปิดไข่ 45,374 ตัว ปริมาณการผลิต 12,432,476 ฟอง มูลค่าผลผลิตรวม 62,162,380 บาท โดยอำเภอที่มีการเลี้ยงเปิดไข่มากที่สุด ได้แก่ อำเภอสิเกา จำนวน 14,627 ตัว รองลงมา ได้แก่ อำเภอเมืองตรัง จำนวน 9,987 ตัว และอำเภอห้วยยอด จำนวน 8,763 ตัว ตามลำดับ

ตารางที่ 57 ข้อมูลการเลี้ยงเปิดไข่ จังหวัดตรัง

อำเภอ	จำนวนเกษตรกร (ราย)	จำนวนเปิดไข่ (ตัว)	ปริมาณการผลิต (ฟอง)	ราคาเฉลี่ย (บาท/ฟอง)	มูลค่าผลผลิต (บาท)
1. เมืองตรัง	79	9,987	2,736,438	5	13,682,190
2. กันตัง	28	4,915	1,346,710	5	6,733,550
3. ย่านตาขาว	5	106	29,044	5	145,220
4. ปะเหลียน	26	3,275	897,350	5	4,486,750
5. สิเกา	43	14,627	4,007,798	5	20,038,990
6. ห้วยยอด	53	8,763	2,401,062	5	12,005,310
7. วังวิเศษ	2	400	109,600	5	548,000
8. นาโยง	41	1,968	539,232	5	2,696,160
9. รัชฎา	39	1,333	365,242	5	1,826,210
10. หาดสำราญ	0	0	-	-	-
รวม	316	45,374	12,432,476	5	62,162,380

ที่มา : สำนักงานปศุสัตว์จังหวัดตรัง, ข้อมูล ณ 31 ธันวาคม 2568

3.3.3 การส่งออก นำเข้าสินค้าปศุสัตว์จังหวัดตรัง

ปี 2568 จังหวัดตรังมีการส่งออกและนำเข้าสินค้าปศุสัตว์ที่สำคัญ จำนวน 4 ชนิด ได้แก่ โคมีชีวิต แพะมีชีวิต สุกรมีชีวิต และไก่เนื้อ มูลค่าการส่งออกรวม 2,329,245,884 บาท และมูลค่าการนำเข้ารวม 1,618,363,740 บาท

ตารางที่ 58 ข้อมูลการส่งออก - นำเข้าสินค้าปศุสัตว์ของจังหวัดตรัง

ชนิดสินค้าปศุสัตว์	การส่งออก		การนำเข้า	
	จำนวนส่งออก (ตัว/กก.)	มูลค่า (บาท)	จำนวนนำเข้า (ตัว/กก.)	มูลค่า (บาท)
1. โคมีชีวิต	ไม่มีข้อมูล	ไม่มีข้อมูล	ไม่มีข้อมูล	ไม่มีข้อมูล
2. แพะมีชีวิต	ไม่มีข้อมูล	ไม่มีข้อมูล	ไม่มีข้อมูล	ไม่มีข้อมูล
3. สุกรมีชีวิต	248,708	1,740,956,000	123,957	867,699,000
4. ไก่เนื้อ	7,003,451	588,289,884	8,936,485	750,664,740
	รวมมูลค่าการส่งออก	2,329,245,884	รวมมูลค่าการนำเข้า	1,618,363,740

ที่มา : สำนักงานปศุสัตว์จังหวัดตรัง, ข้อมูล ณ 31 ธันวาคม 2568

3.3.4 โรงฆ่าสัตว์

จังหวัดตรัง มีโรงฆ่าสัตว์ที่มีใบอนุญาตการตั้งโรงฆ่าสัตว์ จำนวน 21 แห่ง แบ่งเป็น โรงฆ่าสุกร 18 แห่ง โรงฆ่าสัตว์ปีก 2 แห่ง และโรงฆ่าโค/กระบือ 1 แห่ง

ตารางที่ 59 ข้อมูลโรงฆ่าสัตว์จังหวัดตรัง

ชื่อโรงฆ่าสัตว์	สถานที่ตั้ง					จำนวนสัตว์ที่ฆ่าต่อวัน (ตัว)			ใบอนุญาต การตั้ง โรงฆ่าสัตว์
	เลขที่	ถนน	หมู่	ตำบล	อำเภอ	โค/กระบือ	สุกร	สัตว์ปีก	
1. เทศบาลนครตรัง	252	ท่ากลาง	-	ทับเที่ยง	เมืองตรัง	-	80	-	/
2. เทศบาลตำบลห้วยยอด	86	เทศารัษฎา	-	ห้วยยอด	ห้วยยอด	-	20	-	/
3. เทศบาลเมืองกันตัง	117	เขื่อนเพชร	-	กันตัง	กันตัง	-	12	-	/
4. เทศบาลตำบลคลองปาง	204	สุขาภิบาล 5	2	คลองปาง	รัฐา	-	20	-	/
5. บริษัท เพิ่มพูนผลิตภัณฑ์ อาหาร จำกัด	211	-	6	ทุ่งกระบือ	ย่านตาขาว	-	-	10,000	/
6. นายสนั่น คาลเคน	3/1	ตรัง-ปะเหลียน	1	ย่านตาขาว	ย่านตาขาว	1/สัปดาห์	-	-	/
7. แสงทรัพย์	167	-	7	เขากอบ	ห้วยยอด	-	5	-	/
8. สายพินฟาร์ม	287	-	4	โพรงจระเข้	ย่านตาขาว	-	3	-	/
9. ปรีชา ผักน้ำ	98	-	2	บางรัก	เมืองตรัง	-	-	3,000	/
10. สัมผัสฟาร์ม	321	-	1	หนองบัว	รัฐา	-	3	-	/
11. อาตุล บัวจันทร์	42/6	-	4	คลองลู	กันตัง	-	3	-	/
12. จันทร์เพ็ญ ชาญชัย	40	-	9	ควนเมา	รัฐา	-	3	-	/
13. สิ้นไชยหมูย่าง	211	-	9	ทุ่งค่าย	ย่านตาขาว	-	3	-	/
14. เพชรเจริญ	90/2	-	4	นาบิงหลา	เมืองตรัง	-	3	-	/
15. ตาแวว-เคียง แสงสวัสดิ์	112	-	4	ท่าจิว	ห้วยยอด	-	2	-	/
16. ทรัพย์รุ่งเรือง	66	-	14	อ่าวตง	วังวิเศษ	-	10	-	/
17. สองพี่น้อง	191	-	11	โคกสะบ้า	นาโยง	-	10	-	/
18. อักษรฟาร์ม	161	-	9	วังปรางเหนือ	วังวิเศษ	-	10	-	/
19. โรงฆ่าแหละและแปรรูป สุกรโกดัวงหมูย่าง	370	-	2	เขากอบ	ห้วยยอด	-	3	-	/
20. หมูย่างท่าโด	295	-	4	นาง	ห้วยยอด	-	3	-	/
21. โรงฆ่าแหละและแปรรูป สุกรคีรีรัักษ์โชคทวีทรัพย์	175	-	5	วังคีรี	ห้วยยอด	-	3	-	/

ที่มา : สำนักงานปศุสัตว์จังหวัดตรัง, ข้อมูล ณ 31 ธันวาคม 2568

3.4.1 เกษตรกรผู้เลี้ยงสัตว์น้ำ

จังหวัดตรังมีแนวชายฝั่งประมาณ 119 กิโลเมตร การทำประมงของจังหวัดตรัง แบ่งออกเป็น 2 ประเภทใหญ่ ๆ ได้แก่ กลุ่มการทำประมงพื้นบ้านและกลุ่มการทำประมงพาณิชย์ โดยพื้นที่ทำการประมงของ ทั้ง 2 กลุ่มแบ่งโดยเขตทะเลชายฝั่ง ตาม พ.ร.ก.การประมง 2558

จังหวัดตรังมีผู้เลี้ยงเพาะสัตว์น้ำ จำนวน 1,134 ฟาร์ม โดยอำเภอกันตังมีผู้เพาะเลี้ยงสัตว์น้ำมากที่สุด จำนวน 257 ฟาร์ม คิดเป็นร้อยละ 22.66 รองลงมา อำเภอปะเหลียน 194 ฟาร์ม คิดเป็นร้อยละ 17.11 และอำเภอย่านตาขาว 142 ฟาร์ม คิดเป็นร้อยละ 12.52 ตามลำดับ

ตารางที่ 60 ข้อมูลจำนวนผู้เลี้ยงเพาะสัตว์น้ำ จังหวัดตรัง

อำเภอ	จำนวนฟาร์ม	จำนวนฟาร์ม (ร้อยละ)
1. เมืองตรัง	113	9.96
2. กันตัง	257	22.66
3. ย่านตาขาว	142	12.52
4. ปะเหลียน	194	17.11
5. สิเกา	101	8.91
6. ห้วยยอด	98	8.64
7. วังวิเศษ	54	4.76
8. นาโยง	53	4.67
9. รัชฎา	40	3.53
10. หาดสำราญ	82	7.23
รวม	1,134	100

ที่มา : สำนักงานประมงจังหวัดตรัง, ข้อมูล ณ 31 ธันวาคม 2568

3.4.2 การเลี้ยงสัตว์น้ำที่สำคัญ

1) กุ้งทะเล

ตารางที่ 61 ข้อมูลการเลี้ยงกุ้งทะเล จังหวัดตรัง ปี 2565 - 2568

ชนิด สินค้า	พื้นที่การเลี้ยง (ไร่)				ปริมาณผลผลิต (ตัน)				มูลค่า (ล้านบาท)			
	2565	2566	2567	2568	2565	2566	2567	2568	2565	2566	2567	2568
1. กุ้งขาว	7,395.15	5,994	3,837.18	2,940.35	18,739.52	17,081.66	19,683.12	18,564.14	3,260.60	2,685.16	3,115.98	2,709.99
2. กุ้งกุลาดำ	1,101.18	615	535.71	270.48	1,373.49	1,146.98	792.62	1,015.86	339.52	302.22	205.85	148.30

ที่มา : สำนักงานประมงจังหวัดตรัง (ข้อมูลปี 2568 เดือน ม.ค. - ก.ย.)

จังหวัดตรังมีเกษตรกรเลี้ยงกุ้งทะเล จำนวน 338 ราย พื้นที่การเลี้ยง 3,210.83 ไร่ โดยกุ้งขาว และกุ้งกุลาดำ มีการเลี้ยงในพื้นที่ 5 อำเภอ ได้แก่ อำเภอกันตัง อำเภอปะเหลียน อำเภอย่านตาขาว อำเภอสิเกา และอำเภอหาดสำราญ

ตารางที่ 62 ปริมาณและมูลค่าการจำหน่ายกุ้งทะเล จังหวัดตรัง

ชนิดสินค้า	จำนวนเกษตรกร (ราย)	พื้นที่การเลี้ยง		ปริมาณผลผลิต (ตัน/ตัว)	มูลค่า (ล้านบาท)
		บ่อ	ไร่		
1. กุ้งขาว	305	1,854	2,940.35	18,564.14	2,709.99
2. กุ้งกุลาดำ	33	87	270.48	1,015.86	148.30
3. ลูกพันธุ์กุ้งขาว	3	-	3.108	109,627,883	16.44
4. ลูกพันธุ์กุ้งกุลาดำ	2	-	1.19	97,400,000	16.48

ที่มา : สำนักงานประมงจังหวัดตรัง, ข้อมูล ณ 31 ธันวาคม 2568

ตารางที่ 63 ข้อมูลการเลี้ยงกุ้งทะเลจังหวัดตรัง รายอำเภอ

อำเภอ	กุ้งกุลาดำ				กุ้งขาว				รวม			
	ราย	ฟาร์ม	บ่อ	เนื้อที่ (ไร่)	ราย	ฟาร์ม	บ่อ	เนื้อที่ (ไร่)	ราย	ฟาร์ม	บ่อ	เนื้อที่ (ไร่)
กันตัง	2	2	5	15	99	109	307	1,057.6	101	111	312	1,072.60
ปะเหลียน	14	17	40	109.7	93	104	250	829.48	107	121	290	939.18
ย่านตาขาว	1	1	1	4	35	42	99	368.75	36	43	100	372.75
สิเกา	11	12	19	83.33	44	54	106	383.15	55	66	125	466.48
หาดสำราญ	5	9	22	58.45	34	36	92	301.37	39	45	114	359.82
รวม	33	41	87	270.40	305	345	854	2,940.35	338	386	941	3,210.83

ที่มา : สำนักงานประมงจังหวัดตรัง, ข้อมูลทะเบียนเกษตรกรผู้เพาะเลี้ยงสัตว์น้ำ (ทบ.1) ข้อมูล ณ 31 ธันวาคม 2568

ตารางที่ 64 ข้อมูลการเลี้ยงลูกพันธุ์กุ้งทะเลจังหวัดตรัง รายอำเภอ

อำเภอ	ลูกพันธุ์กุ้งขาว					ลูกพันธุ์กุ้งกุลาดำ				
	จำนวนเกษตรกร (ราย)	พื้นที่เลี้ยง (ไร่)	ปริมาณผลผลิต (ตัว)	ราคาเฉลี่ย (บาท/ตัว)	มูลค่า (ล้านบาท)	จำนวนเกษตรกร (ราย)	พื้นที่เลี้ยง (ไร่)	ปริมาณผลผลิต (ตัว)	ราคาเฉลี่ย (บาท/กก.)	มูลค่า (ล้านบาท)
1. สิเกา	3	3.108	109,627,883	0.15	16.44	2	2.190	97,400,000	0.17	16.48
รวม	3	3.108	109,627,883	0.15	16.44	2	2.190	97,400,000	0.17	16.48

ที่มา : สำนักงานประมงจังหวัดตรัง, ข้อมูล ณ 31 ธันวาคม 2568

2) ปลา

2.1) ปลาทะเล เลี้ยงในพื้นที่ 5 อำเภอ ได้แก่ อำเภอกันตัง อำเภอย่านตาขาว อำเภอปะเหลียน อำเภอสิเกา และอำเภอหาดสำราญ เกษตรกร จำนวน 7 ราย พื้นที่เลี้ยง 7 บ่อ 16.05 ไร่

2.2) **ปลาน้ำจืด** เกษตรกร 671 ราย พื้นที่เลี้ยง 1,024 บ่อ 527.21 ไร่ มีการเลี้ยงกันมาก ในพื้นที่อำเภอเมืองตรัง อำเภอห้วยยอด และอำเภอกันตัง

ตารางที่ 65 ข้อมูลการเลี้ยงปลาจังหวัดตรัง

อำเภอ	ปลาทะเล			ปลาน้ำจืด		
	จำนวน เกษตรกร (ราย)	พื้นที่เลี้ยง		จำนวน เกษตรกร (ราย)	พื้นที่เลี้ยง	
		บ่อ	ไร่		บ่อ	ไร่
1. เมืองตรัง	-	-	-	152	243	93.37
2. กันตัง	1	1	2	106	143	74
3. ย่านตาขาว	2	2	6	30	41	18
4. ปะเหลียน	2	2	3.8	26	35	37
5. สิเกา	1	1	1.25	25	33	29
6. ห้วยยอด	-	-	-	147	226	80
7. วังวิเศษ	-	-	-	122	187	161
8. นาโยง	-	-	-	20	50	10
9. รัชฎา	-	-	-	34	56	19
10. หาดสำราญ	1	1	3	9	10	5.84
รวม	7	7	16.05	671	1,024	527.21

ที่มา : สำนักงานประมงจังหวัดตรัง, ข้อมูล ณ 31 ธันวาคม 2568

3) **โรงเพาะฟัก** จังหวัดตรังมีโรงเพาะฟักในพื้นที่ 5 อำเภอ ได้แก่ อำเภอเมืองตรัง อำเภอห้วยยอด อำเภอย่านตาขาว อำเภอสิเกา และอำเภอปะเหลียน โดยเป็นเกษตรกร เพาะฟักกุ้งทะเล 5 ราย เกษตรกร เพาะฟัก สัตว์น้ำจืด 6 ราย

ตารางที่ 66 ข้อมูลจำนวนโรงเพาะฟัก จังหวัดตรัง

อำเภอ	จำนวนโรงเพาะฟัก	
	กุ้งทะเล (ราย)	สัตว์น้ำจืด (ราย)
1. เมืองตรัง	-	3
2. ห้วยยอด	-	1
3. ย่านตาขาว	-	1
4. สิเกา	5	-
5. ปะเหลียน	-	1
รวม	5	6

ที่มา : สำนักงานประมงจังหวัดตรัง, ข้อมูล ณ 31 ธันวาคม 2568

4) **ปริมาณสัตว์น้ำทะเลที่ส่งออก** ปี 2568 จังหวัดตรังมีปริมาณสัตว์น้ำทะเลที่ส่งออก จากการประมาณการ ปริมาณ 12,800 ตัน มูลค่ารวม 788.19 ล้านบาท

ตารางที่ 67 ปริมาณสัตว์น้ำทะเลที่ส่งออก ของจังหวัดตรัง ปี 2564 - 2568

ปี	น้ำหนัก (ตัน)	มูลค่า (บาท)
2564	67,193.21	10,131.89
2565	37,456	5,643.82
2566	30,904.7	4,627.23
2567	44,809.75	6,737.45
2568	12,800	788.19

ที่มา : สำนักงานประมงจังหวัดตรัง

หมายเหตุ : ปี 2564-2567 ข้อมูลจากสถิติกรมประมง

ปี 2568 ข้อมูลประมาณการจากสำนักงานพาณิชย์จังหวัดตรัง และ กรมประมง

ตารางที่ 68 ปริมาณสัตว์น้ำทะเลที่ส่งออก ปี 2568 รายเดือน

เดือน	น้ำหนัก (กก.)	มูลค่า (บาท)
มกราคม	134,459.28	17,841.87
กุมภาพันธ์	144,936.64	18,704.73
มีนาคม	144,791.41	18,705.84
เมษายน	130,895.17	17,180.44
พฤษภาคม	148,083.35	20,028.56
มิถุนายน	129,787.35	17,093.96
กรกฎาคม	138,124.95	18,524.02
สิงหาคม	136,402.76	18,154.81
กันยายน	138,797.25	19,394.10
ตุลาคม	147,404.47	19,946.75
พฤศจิกายน	134,905.57	18,489.30
ธันวาคม	142,095.10	19,109.61
รวม	1,670,683.30	223,173.99

ที่มา : สำนักงานประมงจังหวัดตรัง, ข้อมูล ณ 31 ธันวาคม 2568

3.4.3 ผู้ประกอบการประมง

1) **เรือประมง** จังหวัดตรังมีจำนวนเรือประมงทั้งสิ้น 2,060 ลำ เป็นเรือประมงชายฝั่งหรือเรือประมงพื้นบ้าน 1,856 ลำ เรือประมงพาณิชย์ 204 ลำ โดยอำเภอที่มีการใช้เรือประมงชายฝั่งและเรือประมงพาณิชย์ มากที่สุด ได้แก่ อำเภอกันตัง จำนวน 971 ลำ และรองลงมาอำเภอสิเกา จำนวน 499 ลำ

จำนวนเรือประมงพาณิชย์ จำนวน 204 ลำ มีขนาดเรือประมง 10-30 ตันกรอส จำนวน 41 ลำ และมากกว่า 30 ตันกรอส จำนวน 163 ลำ โดยใช้วนลากแผ่นตะเฆ่เป็นเครื่องมือทำการประมงมากที่สุด จำนวน 121 ลำ รองลงมา เรือปั่นไฟ จำนวน 29 ลำ

ตารางที่ 69 ข้อมูลจำนวนเรือประมงชายฝั่ง (เรือประมงพื้นบ้าน) และเรือประมงพาณิชย์ จังหวัดตรัง

อำเภอ	เรือประมงชายฝั่ง (ลำ)	เรือประมงพาณิชย์ (ลำ)	รวม (ลำ)
1. กันตัง	770	201	971
2. ย่านตาขาว	17	-	17
3. ปะเหลียน	322	-	322
4. สิเกา	496	3	499
5. หาดสำราญ	251	-	251
รวม	1,856	204	2,060

ที่มา : สำนักงานประมงจังหวัดตรัง, ข้อมูล ณ 31 ธันวาคม 2568

ตารางที่ 70 ข้อมูลการจดทะเบียนเครื่องมือทำการประมง (เรือประมงพาณิชย์) จังหวัดตรัง

ชนิดเครื่องมือทำการประมง	ขนาดเรือประมง (ตันกรอส/ลำ)		
	10-30	มากกว่า 30 ขึ้นไป	รวม
1. อวนลากคู่	-	14	14
2. อวนลากแผ่นตะเเม่	2	119	121
3. อวนล้อมจับ	-	12	12
4. อวนครอบหมึก	5	5	10
5. อวนครอบปลากะตัก	-	9	9
6. เบ็ดราว	7	2	9
7. เรือปั่นไฟ	27	2	29
รวม	41	163	204

ที่มา : สำนักงานประมงจังหวัดตรัง, ข้อมูล ณ 31 ธันวาคม 2568

2) ผู้ประกอบการธุรกิจเกี่ยวกับการประมง จังหวัดตรังมีสถานประกอบการธุรกิจเกี่ยวกับการประมงอยู่ในพื้นที่ 9 อำเภอ ได้แก่ อำเภอเมืองตรัง อำเภอกันตัง อำเภอย่านตาขาว อำเภอปะเหลียน อำเภอสีเกา อำเภอห้วยยอด อำเภอวังวิเศษ อำเภอนาโยง และอำเภอหาดสำราญ ส่วนใหญ่เป็นผู้ประกอบการแพผู้รวบรวม จำนวน 150 แห่ง รองลงมาเป็นสถานประกอบการแปรรูปพื้นเมือง 18 แห่ง ส่วนใหญ่ประกอบธุรกิจอยู่ในพื้นที่อำเภอกันตัง

ตารางที่ 71 ข้อมูลจำนวนผู้ประกอบการประมง จังหวัดตรัง

อำเภอ	โรงงานผลิตอาหารสัตว์	ผู้ค้าปัจจัยการผลิตสัตว์น้ำ	แพผู้รวบรวม	สถานประกอบการแปรรูปเบื้องต้น	สถานประกอบการห้องเย็น	สถานประกอบการแปรรูปพื้นเมือง	โรงงานแปรรูปสัตว์น้ำและผลิตภัณฑ์	โรงงานน้ำแข็ง	โรงงานปลาป่น	โรงงานปลากระป๋อง	ผู้นำเข้า - ส่งออกสัตว์น้ำ
1. เมืองตรัง	-	1	11	1	2	2	2	-	-	1	4
2. กันตัง	3	-	85	6	5	7	7	3	3	1	9
3. ย่านตาขาว	-	1	8	-	-	-	-	-	-	-	1
4. ปะเหลียน	-	2	23	1	-	5	-	1	-	-	-
5. สีเกา	-	1	14	-	-	1	-	-	-	-	-
6. ห้วยยอด	-	-	1	-	-	-	-	-	-	-	-
7. วังวิเศษ	-	-	1	-	-	1	-	-	-	-	-
8. นาโยง	-	-	1	-	-	-	-	-	-	-	-
9. หาดสำราญ	-	1	6	1	-	2	-	-	-	-	-
รวม	3	6	150	9	7	18	9	4	3	2	14

ที่มา : สำนักงานประมงจังหวัดตรัง, ข้อมูล ณ 31 ธันวาคม 2568

3) องค์กรชุมชนประมงท้องถิ่น จังหวัดตรังมีองค์กรชุมชนประมงท้องถิ่นอยู่ในพื้นที่ 8 อำเภอ ได้แก่ อำเภอกันตัง อำเภอย่านตาขาว อำเภอปะเหลียน อำเภอสีเกา อำเภอห้วยยอด อำเภอวังวิเศษ อำเภอนาโยง และอำเภอหาดสำราญ จำนวน 77 กลุ่ม สมาชิก 2,503 ราย โดยอำเภอที่มีจำนวนองค์กรชุมชนประมงท้องถิ่นมากที่สุด ได้แก่ อำเภอกันตัง จำนวน 25 กลุ่ม รองลงมา อำเภอสีเกา จำนวน 17 กลุ่ม

ตารางที่ 72 ข้อมูลองค์กรชุมชนประมงท้องถิ่นจังหวัดตรัง

อำเภอ	จำนวนกลุ่ม	สมาชิก (ราย)
1. กันตัง	25	846
2. ย่านตาขาว	1	24
3. ปะเหลียน	16	631
4. สิเกา	17	482
5. ห้วยยอด	1	18
6. วังวิเศษ	2	46
7. นาโยง	1	8
8. หาดสำราญ	14	429
รวม	78	2,503

ที่มา : สำนักงานประมงจังหวัดตรัง, ข้อมูล ณ 31 ธันวาคม 2568

ตารางที่ 73 ข้อมูลรายชื่อองค์กรชุมชนประมงท้องถิ่นจังหวัดตรัง

อำเภอ	ชื่อกลุ่ม	ที่อยู่	ประเภท	จำนวนสมาชิก	ประธานองค์กร
1. กันตัง	1. กลุ่มประมงพื้นบ้าน บ้านน้ำราบ (ท่าชยาง)	64/3 ม.4 ต.บางสัก อ.กันตัง จ.ตรัง 92110	ประมงชายฝั่ง	38	นายหลงเพ็ยะ บางสัก
	2. กลุ่มประมงพื้นบ้าน บ้านมดตะนอย	20 ม.3 ต.เกาะลิบง อ.กันตัง จ.ตรัง 92110	ประมงชายฝั่ง	141	นายณัฐวัฒน์ ทะเลลึก
	3. กลุ่มประมงพื้นบ้าน บ้านเกาะมุกด์	147 ม.2 ต.เกาะลิบง อ.กันตัง จ.ตรัง 92110	ประมงชายฝั่ง	102	นายอะเหิร์น พระคง
	4. กลุ่มประมงพื้นบ้าน บ้านควนตุงกู	23/19 ม.3 ต.บางสัก อ.กันตัง จ.ตรัง 92110	ประมงชายฝั่ง	40	นายรัชวัฒน์ มากิตติธ
	5. กลุ่มประมงพื้นบ้านเกาะลิบง 4 หมู่บ้าน	97/5 ม.4 ต.เกาะลิบง อ.กันตัง จ.ตรัง 92110	ประมงชายฝั่ง	25	นายอิสมาแอน เบ็ญสอาด
	6. กลุ่มประมงหาดยาว บ้านเจ้าไหม	60 ม.6 ต.เกาะลิบง อ.กันตัง จ.ตรัง 92110	ประมงชายฝั่ง	53	นายรุ่งโรจน์ เบ็ญหมุด
	7. กลุ่มแปรรูปสัตว์น้ำสตรีประมง พื้นบ้านเกาะลิบง	97 ม.4 ต.เกาะลิบง อ.กันตัง จ.ตรัง 92110	แปรรูป	30	นางสาวรมิตา สารสิทธิ์
	8. กลุ่มเลี้ยงปูดำ หมู่ที่ 5 บ้านทุ่งค่าย	53 ม.5 ต.บางสัก อ.กันตัง จ.ตรัง 92110	เพาะเลี้ยง	35	นายนรินทร์ เอ็งฉ้วน
	9. กลุ่มพัฒนาสตรีอาชีพบ้านหาดยาว	92/1 ม.6 ต.เกาะลิบง อ.กันตัง จ.ตรัง 92110	แปรรูป	11	นางหิยะ ฆมาตตุต
	10. สมาคมการประมงกันตัง	77 ถ.รัชฎาอุทิศ 2 ต.กันตัง อ.กันตัง จ.ตรัง 92110	ประมงนอก ชายฝั่ง	30	นายปราโมทย์ ชลวิศิษฐ์
	11. กลุ่มผู้ประกอบการ ซื้อขายและ แปรรูปสัตว์น้ำ	198/9 ถ.ตรังคภูมิ ต.กันตัง อ.กันตัง จ.ตรัง 92110	แปรรูป	17	นายบุนรินทร์ จันทรแพทย์รักษ์
	12. ผู้ประกอบการทำเรือขึ้นสัตว์น้ำ	25/3 ม.4 ต.บางเป่า อ.กันตัง จ.ตรัง 92110	ประมงนอก ชายฝั่ง	16	นายสฤกษ์พัฒน์ ภมรวินสิฐ

ตารางที่ 73 ข้อมูลรายชื่อองค์กรชุมชนประมงท้องถิ่นจังหวัดตรัง (ต่อ)

อำเภอ	ชื่อกลุ่ม	ที่อยู่	ประเภท	จำนวนสมาชิก	ประธานองค์กร
1. กันตัง (ต่อ)	13. กลุ่มประมงพื้นบ้าน บ้านท่าเรือ หมู่ที่ 1	12/3 ม.1 ต.วังวน อ.กันตัง จ.ตรัง 92110	ประมงชายฝั่ง	27	นายอนุชา แซ่อู๋
	14. วิสาหกิจชุมชนการท่องเที่ยว และการค้าพัฒนาอาชีพบ้านเจ้าไหม	98/5 ม.6 ต.เกาะลิบง อ.กันตัง จ.ตรัง 92110	แปรรูป	17	นายกันต์พิสิษฐ์ ดำรงค์สิทธิ์นิน
	15. กลุ่มประมงน้ำจืดอนุรักษ์ แม่น้ำตรังภาคี 5 ตำบล	60/2 ม.4 ต.ย่านซื่อ อ.กันตัง จ.ตรัง 92110	น้ำจืด	16	นายธันวา ทองแทน
	16. กลุ่มอนุรักษ์พันธุ์สัตว์น้ำคลองสิเหร่	140 ม.6 ถ.ชลประทาน ต.ปอน้ำร้อน อ.กันตัง จ.ตรัง 92110	ประมงชายฝั่ง	23	นายดลละ สุहरิน
	17. กลุ่มประมงชายฝั่งเพื่อการอนุรักษ์และการท่องเที่ยว	42/1 ม.7 ต.เกาะลิบง อ.กันตัง จ.ตรัง 92110	เพาะเลี้ยง	15	นายสะปือ เทศน้า
	18. กลุ่มประมงพื้นบ้าน บ้านสุโงงบาตู	88 ม.8 ต.เกาะลิบง อ.กันตัง จ.ตรัง 92110	ประมงชายฝั่ง	22	นายเกษม หมานทรา
	19. กลุ่มคนเลบ้านเกาะเคี่ยม	183 ม.4 ต.กันตังใต้ อ.กันตัง จ.ตรัง 92110	ประมงชายฝั่ง	21	นายทวีศักดิ์ เกาะสมัน
	20. กลุ่มประมงบ้านโคกทรายชายคลอง	7/3 ม.1 ต.ย่านซื่อ อ.กันตัง จ.ตรัง 92110	เพาะเลี้ยง	15	นายสายชล เสาะซิว
	21. กลุ่มประมงพื้นบ้านบ้านหาดทรายขาว	46/1 ม.1 ต.นาเกลือ อ.กันตัง จ.ตรัง 92110	ประมงชายฝั่ง	16	นายสมโชค พิทักษ์กาญจน์
	22. รัษฎะลิบง	74/2 ม.7 ต.เกาะลิบง อ.กันตัง จ.ตรัง	ประมงชายฝั่ง	43	นายเจหรือเอน จงราบ
	23. กลุ่มพัฒนาปูม้าบ้านท่าขย่ง	33/1 ม.4 ต.บางสัก อ.กันตัง จ.ตรัง	ประมงชายฝั่ง	20	นายปิยะพัทธ์ หมาดน้อย
	24. ศ.รัษฎะเลบ้านมदनอย	16/2 ม.3 ต.เกาะลิบง อ.กันตัง จ.ตรัง	ประมงชายฝั่ง	19	นายปรีชา ชายทวย
	25. กลุ่มประมงพื้นบ้านบ้านพระม่วง	9 ม.4 ต.นาเกลือ อ.กันตัง จ.ตรัง 92110	ประมงชายฝั่ง	54	นายธงชัย สวัสดิ์ดี
2. ย่านตาขาว	1. กลุ่มธนาคารผลผลิตเกษตรกร ด้านการประมง นบลำบอน	ม.2 ต.นาชุมเห็ด อ.ย่านตาขาว จ.ตรัง 92140	เพาะเลี้ยง	24	นายประยูณ ชูอ่อน
3. ปะเหลียน	1. กลุ่มเลี้ยงปลาในกระชังบ้านทอนทาน	299 ถ.ตรัง-สตูล ม.6 ต.ท่าข้าม อ.ปะเหลียน จ.ตรัง 92120	เพาะเลี้ยง	30	นายสมบุรณ์ ชัยเสณี
	2. กลุ่มประมงพื้นบ้าน บ้านแหลม	143 ม.2 ต.เกาะสุกร อ.ปะเหลียน จ.ตรัง 92120	ประมงชายฝั่ง	33	นายปราโมทย์ มีสีอ
	3. กลุ่มประมงพื้นบ้าน บ้านในทอน หมู่ที่ 11	189/7 ม.11 ต.สุโสะ อ.ปะเหลียน จ.ตรัง 92120	ประมงชายฝั่ง	30	นายอารมย์ เสลา

ตารางที่ 73 ข้อมูลรายชื่อองค์กรชุมชนประมงท้องถิ่นจังหวัดตรัง (ต่อ)

อำเภอ	ชื่อกลุ่ม	ที่อยู่	ประเภท	จำนวนสมาชิก	ประธานองค์กร	
3. ปะเหลียน (ต่อ)	4. กลุ่มเพาะเลี้ยงสัตว์น้ำชายฝั่ง บ้านทุ่งรวงทอง	245/1 ม.4 ต.ท่าข้าม อ.ปะเหลียน จ.ตรัง 92120	เพาะเลี้ยง	29	นายเลิศ ทองพราว	
	5. วิสาหกิจชุมชนแม่บ้านเกษตรกร ทุ่งรวงทอง	192/2 ม.4 ต.ท่าข้าม อ.ปะเหลียน จ.ตรัง 92120	แปรรูป	30	นางเหมือนใจ เพ็ชรเพ็ง	
	6. กลุ่มประมงเรือพลีส ม.4 บ้านสุโสะ	103/7 ม.4 ต.สุโสะ อ.ปะเหลียน จ.ตรัง 92120	ประมงชายฝั่ง	53	นางพรรณทิพย์ ใจสมุทร	
	7. กลุ่มประมงพื้นบ้านตำบลกาลกร	ม.2 ต.ท่าข้าม อ.ปะเหลียน จ.ตรัง 92120	ประมงชายฝั่ง	14	นางอภาพร แก้วมณี	
	8. กลุ่มอาสาประมงอนุรักษ์ทรัพยากร สัตว์น้ำทางทะเลและชายฝั่ง ตำบลเกาะสุกร (ธนาคารปู)	97 ม.4 ต.เกาะสุกร อ.ปะเหลียน จ.ตรัง 92120	ประมงชายฝั่ง	48	นายสุเวทย์ เกตุแก้ว	
	9. กลุ่มประมงพื้นบ้านตำบลสุโสะ	98/1 ม.4 ต.สุโสะ อ.ปะเหลียน จ.ตรัง 92120	ประมงชายฝั่ง	23	นายศุภวัฒน์ รอดเข็ม	
	10. กลุ่มแปรรูปสินค้าประมงพื้นบ้าน ตำบลสุโสะ	123/1 ม.7 ต.สุโสะ อ.ปะเหลียน จ.ตรัง 92120	แปรรูป	15	นางสาววันดี จิตรเพียง	
	11. กลุ่มพัฒนาประมงปูม้า บ้านหยงสตาร์	259/10 ม.2 ต.ท่าข้าม อ.ปะเหลียน จ.ตรัง 92120	ประมงชายฝั่ง	18	นายนคร หยงสตาร์	
	12. กลุ่มแปรรูปสินค้าประมง บ้านหยงสตาร์	259/10 ม.2 ต.ท่าข้าม อ.ปะเหลียน จ.ตรัง 92120	แปรรูป	12	นางสมสุข ดอนพิกุล	
	13. สหกรณ์เพาะเลี้ยงสัตว์น้ำ จังหวัดตรัง จำกัด	213/5 ม.2 ต.บ้านนา อ.ปะเหลียน จ.ตรัง 92140	เพาะเลี้ยง	240	นายมานิตย์ อินทองปาน	
	14. กลุ่มประมงเพาะเลี้ยงชายฝั่ง บ้านหินคอกควาย	2/1 ม.3 ต.บ้านนา อ.ปะเหลียน จ.ตรัง 92140	ประมงชายฝั่ง	21	นายดำรง ทองเอียบ	
	15. กลุ่มประมงท้องถิ่นรักษ์เกาะสุกร ตรัง	82 ม.4 ต.เกาะสุกร อ.ปะเหลียน จ.ตรัง 92120	ประมงชายฝั่ง	12	นายสุวิทย์ เตชานุรักษ์	
	16. กลุ่มแปรรูปอาหารทะเล บ้านหาดทรายทอง เกาะสุกร ตรัง	82 ม.4 ต.เกาะสุกร อ.ปะเหลียน จ.ตรัง 92120	แปรรูป	20	นางสาวคณิตดา หลงเก็บ	
	4. สีเกา	1. วิสาหกิจชุมชนเลี้ยงปลากระชัง บ้านพรุจูด	145/1 ม.2 ต.บ่อหิน อ.สีเกา จ.ตรัง 92150	เพาะเลี้ยง	24	นายบรรจง นฤพรเมธี

ตารางที่ 73 ข้อมูลรายชื่อองค์กรชุมชนประมงท้องถิ่นจังหวัดตรัง (ต่อ)

อำเภอ	ชื่อกลุ่ม	ที่อยู่	ประเภท	จำนวนสมาชิก	ประธานองค์กร
4. สิบเกา (ต่อ)	2. กลุ่มประมงพื้นบ้าน บ้านปากคลอง	55/5 ม.9 ต.บ่อหิน อ.สิเกา จ.ตรัง 92150	ประมงชายฝั่ง	29	นายเกษม บุญญา
	3. กลุ่มประมงพื้นบ้าน บ้านแหลมมะขาม	87 ม.5 ต.เขาไม้แก้ว อ.สิเกา จ.ตรัง 92150	ประมงชายฝั่ง	28	นายสมหมาย หมาดทิ้ง
	4. วิสาหกิจชุมชนปลาเค็มแกมั้งสิเกา	69/1 ม.1 ต.บ่อหิน อ.สิเกา จ.ตรัง 92150	แปรรูป	14	นางสาววิรินทร์ วังพยอม
	5. วิสาหกิจชุมชนกลุ่มแปรรูปอาหารทะเลบ้านแหลมไทร	103 ม.3 ต.เขาไม้แก้ว อ.สิเกา จ.ตรัง 92150	แปรรูป	9	นางลัดดา ระเด่น
	6. วิสาหกิจชุมชนประมงบ้านแหลมไทร	17/2 ม.3 ต.เขาไม้แก้ว อ.สิเกา จ.ตรัง 92150	ประมงชายฝั่ง	144	นายวสันต์ เตะเส็น
	7. วิสาหกิจชุมชนอาหารทะเลแปรรูปปลาเค็มแกมั้งอำเภอสิเกา	113 ม.1 ต.บ่อหิน อ.สิเกา จ.ตรัง 92150	แปรรูป	8	นางศุภวรรณ อ้นตั้ง
	8. กลุ่มแปรรูปสัตว์น้ำชุมชนชายทะเลบ้านฉางกลาง	60/1 ม.5 ต.ไม้ฝาด อ.สิเกา จ.ตรัง 92150	แปรรูป	14	นางสุภาพร คงสมุทร
	9. กลุ่มวิสาหกิจชุมชนแม่บ้านเกษตรบ้านปากคลอง	19 ม.9 ต.บ่อหิน อ.สิเกา จ.ตรัง 92150	แปรรูป	19	นางสิรินาฎ จงรักษ์
	10. กลุ่มประมงพื้นบ้าน บ้านทุ่งทอง	64/1 ม.7 ต.เขาไม้แก้ว อ.สิเกา จ.ตรัง 92150	ประมงชายฝั่ง	49	นายพงษ์พันธ์ ทองสลับ
	11. กลุ่มประมงพื้นบ้านโต๊ะบัน	153 ม.8 ต.บ่อหิน อ.สิเกา จ.ตรัง 92150	ประมงชายฝั่ง	22	นายณัฐพงษ์ เขาบาท
	12. กลุ่มประมงพื้นบ้าน หมู่ 8 ตำบลบ่อหิน	80 ม.8 ต.บ่อหิน อ.สิเกา จ.ตรัง 92150	ประมงชายฝั่ง	27	นางสาววลัยพร บุญญา
	13. วิสาหกิจชุมชนกลุ่มส่งเสริมอาชีพบ้านบางค้ำควา	55/1 ม.4 ต.เขาไม้แก้ว อ.สิเกา จ.ตรัง 92150	แปรรูป	13	นายเสถียร ทิพย์ทอง
	14. กลุ่มพัฒนาปูม้าแหลมไทร	6/2 ม.3 ต.เขาไม้แก้ว อ.สิเกา จ.ตรัง 92150	แปรรูป	15	นายชัยโรจน์ ระเด่น
	15. กลุ่มประมงพื้นบ้าน บ้านบางค้ำควา	86/6 ม. 4 ต.เขาไม้แก้ว อ.สิเกา จ.ตรัง 92150	ประมงชายฝั่ง	26	นายแปลก หมื่นทองวาริ
	16. กลุ่มประมงพื้นบ้าน บ้านหัวหิน	173 ม.6 ต.บ่อหิน อ.สิเกา จ.ตรัง 92150	ประมงชายฝั่ง	22	นายบุญฤทธิ์ รำภา
	17. กลุ่มประมงพื้นบ้านเพื่อการอนุรักษ์และการท่องเที่ยวหาดปากเมง	79 ม.5 ต.ไม้ฝาด อ.สิเกา จ.ตรัง 92150	ประมงชายฝั่ง	19	นายวินัย ชูเสียงแจ้ว
	5. ห้วยยอด	1. กลุ่มทำการประมงอ่างเก็บน้ำเขื่อนท่าจิว	84/2 ม.1 ต.ท่าจิว อ.ห้วยยอด จ.ตรัง 92130	น้ำจืด	18
6. วังวิเศษ	1. วิสาหกิจชุมชนเลี้ยงปลากระชังบ้านวังวิเศษ	225 ม.7 ต.วังมะปรางเหนือ อ.วังวิเศษ จ.ตรัง 92220	เพาะเลี้ยง	8	นายจงรักษ์ แสงทริฎ
	2. กลุ่มแปรรูปและเพาะเลี้ยงสัตว์น้ำบ้านห้วยใหญ่	20 ม.12 ต.อ่าวตง อ.วังวิเศษ จ.ตรัง 92220	เพาะเลี้ยง	38	นายบุญรอด บุญช่วย
7. นาโยง	1. กลุ่มเพาะเลี้ยงสัตว์น้ำนาโยงพัฒนา	68/1 ม.5 ต.นาโยงเหนือ อ.นาโยง จ.ตรัง	เพาะเลี้ยง	8	นายไชยา โจ้งจาบ

ตารางที่ 73 ข้อมูลรายชื่อองค์กรชุมชนประมงท้องถิ่นจังหวัดตรัง (ต่อ)

อำเภอ	ชื่อกลุ่ม	ที่อยู่	ประเภท	จำนวนสมาชิก	ประธานองค์กร
8. หาดสำราญ	1. กลุ่มประมงพื้นบ้าน บ้านตะเสะ	25/2 ม.4 ต.ตะเสะ อ.หาดสำราญ จ.ตรัง 92120	ประมงชายฝั่ง	108	นายพงศ์ศักดิ์ ชุมสกุล
	2. กลุ่มสตรีแปรรูปสัตว์น้ำ บ้านตะเสะ	25/2 ม.4 ต.ตะเสะ อ.หาดสำราญ จ.ตรัง 92120	แปรรูป	22	นางดวงรัตน์ ขุนอาจ
	3. กลุ่มส่งเสริมการเลี้ยงปลาในกระชังบ้านโคกออก	ม.8 ต.หาดสำราญ อ.หาดสำราญ จ.ตรัง 92120	เพาะเลี้ยง	35	นายไพโรจน์ ใจบุญ
	4. กลุ่มอนุรักษ์ทรัพยากรทะเลชายฝั่งตำบลตะเสะ	12 ม.4 ต.ตะเสะ อ.หาดสำราญ จ.ตรัง 92120	ประมงชายฝั่ง	36	นายเริง พุ้ยอัน
	5. กลุ่มประมงพื้นบ้านบ้านปากปรน หมู่ที่ 2	11/1 ม.2 ต.หาดสำราญ อ.หาดสำราญ จ.ตรัง 92150	ประมงชายฝั่ง	20	นายจิระวัฒน์ มलयง
	6. กลุ่มประมงทะเลชายฝั่ง บ้านนาชุมเห็ด	51/3 ม.2 ต.ตะเสะ อ.หาดสำราญ จ.ตรัง 92120	ประมงชายฝั่ง	38	นายชีวิน หลงกลาง
	7. กลุ่มวิสาหกิจชุมชนควนวิไล ฟาร์มสเตย์	59 ม.5 ต.ตะเสะ อ.หาดสำราญ จ.ตรัง 92120	เพาะเลี้ยง	25	นายยุทธนา บุญงาม
	8. กลุ่มประมงทะเลชายฝั่งแหลมลูกไม้	- ม.12 ต.หาดสำราญ อ.หาดสำราญ จ.ตรัง 92150	ประมงชายฝั่ง	40	นายสุนีย์ หนูทอง
	9. กลุ่มประมงพื้นบ้าน บ้านนาทะเล	74/8 ม.1 ต.ตะเสะ อ.หาดสำราญ จ.ตรัง 92120	ประมงชายฝั่ง	15	นายมนัส เอ็งฉ้วน
	10. กลุ่มเพาะเลี้ยงสัตว์น้ำชายฝั่งนาราโพ	136 ม.11 ต.หาด สำราญ อ.หาดสำราญ จ.ตรัง 92120	เพาะเลี้ยง	17	นายธีรชัย ศรีบางรัก
	11. กลุ่มประมงทะเลชายฝั่งบ้านโคกควา	145/1 ม.6 ต.หาด สำราญ อ.หาดสำราญ จ.ตรัง 92120	ประมงชายฝั่ง	18	นายชโรม ชำอกตัน
	12. กลุ่มแปรรูปปลากระเทียม	141/6 ม.6 ต.หาดสำราญ อ.หาดสำราญ จ.ตรัง 92120	แปรรูป	15	นางเกษร ณ พัทลุง
	13. กลุ่มประมงพื้นบ้าน บ้านทุ่งเปลว	61/5 ม.3 ต.ตะเสะ อ.หาดสำราญ จ.ตรัง 92120	ประมงชายฝั่ง	24	นายนันธวัช หมาดหลู
	14. รักโคกค่าย	ม. 1 ต.หาดสำราญ อ.หาดสำราญ จ.ตรัง 92120	แปรรูป	16	นายวิโรจน์ เอ็งฉ้วน

ที่มา : สำนักงานประมงจังหวัดตรัง, ข้อมูล ณ 31 ธันวาคม 2568

3.4.4 การเลี้ยงจระเข้

จังหวัดตรังมีการเลี้ยงจระเข้ในพื้นที่ 4 อำเภอ ได้แก่ อำเภอเมืองตรัง อำเภอย่านตาขาว อำเภอห้วยยอด และอำเภอวังวิเศษ ผู้เลี้ยงทั้งหมด จำนวน 9 ราย เลี้ยงจระเข้ จำนวน 862 ตัว โดยอำเภอที่มีการเลี้ยงมากที่สุด ได้แก่ อำเภอเมืองตรัง จำนวน 545 ตัว คิดเป็นร้อยละ 63.23 รองลงมา อำเภอย่านตาขาว จำนวน 298 ตัว คิดเป็นร้อยละ 34.57

ตารางที่ 74 จำนวนผู้เลี้ยงจระเข้ของจังหวัดตรัง รายอำเภอ

อำเภอ	จำนวนผู้เลี้ยง (ราย)	จำนวนการเลี้ยง (ตัว)
1. เมืองตรัง	4	545
2. ย่านตาขาว	2	298
3. ห้วยยอด	2	2
4. วังวิเศษ	1	17
รวม	9	862

ที่มา : สำนักงานประมงจังหวัดตรัง, ข้อมูล ณ 31 ธันวาคม 2568

3.5.1 สหกรณ์ภาคการเกษตร

จังหวัดตรัง มีสหกรณ์ภาคการเกษตร จำนวน 54 แห่ง ประกอบด้วย ชั้นมาตรฐานคุณภาพ ชั้น 1 จำนวน 16 แห่ง ชั้น 2 จำนวน 14 แห่ง และชั้น 3 จำนวน 23 แห่ง สมาชิกทั้งหมด จำนวน 45,517 ราย และมูลค่าธุรกิจ จำนวน 9,094,182,278.60 ล้านบาท โดยอำเภอที่มีสหกรณ์ภาคเกษตรมากที่สุด ได้แก่ อำเภอปะเหลียน จำนวน 13 แห่ง

ตารางที่ 75 ข้อมูลสหกรณ์ภาคการเกษตร จังหวัดตรัง

อำเภอ	ชื่อสหกรณ์	การจัดชั้นมาตรฐานคุณภาพ	จำนวนสมาชิก (ราย)	มูลค่าธุรกิจ (บาท)
1. เมืองตรัง	1. ชุมนุมสหกรณ์จังหวัดตรัง จำกัด	ชั้น 3	52	502,521,081.86
	2. สหกรณ์การยางนาท่ามเหนือ จำกัด	ชั้น 2	133	1,902,485.00
	3. สหกรณ์กองทุนสวนยางบ้านนาท่ามใต้ จำกัด	ชั้น 2	163	5,844,155.31
	4. สหกรณ์กองทุนสวนยางบ้านน้ำมุด จำกัด	ชั้น 3	250	34,491,149.94
	5. สหกรณ์การเกษตรเพื่อการตลาดลูกค้า ธ.ก.ส.ตรังจำกัด	ชั้น 2	20,751	2,234,487,995.48
	6. สหกรณ์การเกษตรเมืองตรัง จำกัด	ชั้น 1	2,743	727,677,125.79
	7. สหกรณ์ชาวสวนยางรัฐราษฎร์ จำกัด	ชั้น 3	112	36,491,149.94
รวม	7 แห่ง		24,204	3,543,415,143.32
2. กันตัง	1. สหกรณ์กองทุนสวนยางควนตุงกู จำกัด	ชั้น 3	142	19,491,347.64
	2. สหกรณ์กองทุนสวนยางวังวน จำกัด	ชั้น 1	210	13,638,383.19
	3. สหกรณ์การเกษตรกันตัง จำกัด	ชั้น 1	2,339	369,221,497.80
รวม	3 แห่ง		2,691	402,351,228.63
3. ย่านตาขาว	1. สหกรณ์กองทุนสวนยางบ้านหนองบ่อพัฒนา จำกัด	ชั้น 2	140	26,824,296.54
	2. สหกรณ์การเกษตรเพื่อเกษตรกรจังหวัดตรัง จำกัด	ชั้น 3	252	7,542,197.90
	3. สหกรณ์การเกษตรย่านตาขาว จำกัด	ชั้น 1	1,992	1,567,095,094.63
รวม	3 แห่ง		2,384	1,601,461,589.07
4. ปะเหลียน	1. สหกรณ์กองทุนสวนยางบ้านโคกแก้ว จำกัด	ชั้น 3	120	16,588,714.00
	2. ชุมนุมสหกรณ์กองทุนสวนยางเครือข่ายปะเหลียนจำกัด	ชั้น 2	11	21,091,194.80
	3. สหกรณ์กองทุนสวนยางบ้านทุ่งไทรทอง จำกัด	ชั้น 2	121	13,929,963.26
	4. สหกรณ์กองทุนสวนยางบ้านยวนโปะ จำกัด	ชั้น 1	132	12,797,160.27
	5. สหกรณ์กองทุนสวนยางบ้านวังเจริญ จำกัด	ชั้น 2	76	2,912,903.00
	6. สหกรณ์กองทุนสวนยางบ้านหนองหัว จำกัด	ชั้น 2	272	16,822,509.36

ตารางที่ 75 ข้อมูลสหกรณ์ภาคการเกษตรจังหวัดตรัง (ต่อ)

อำเภอ	ชื่อสหกรณ์	การจัดชั้นมาตรฐานคุณภาพ	จำนวนสมาชิก (ราย)	มูลค่าธุรกิจ(บาท)
	7. สหกรณ์กองทุนสวนยางบ้านหนองเอื้อง จำกัด	ชั้น 3	161	13,221,030.64
	8. สหกรณ์กองทุนสวนยางร่วมใจ ต.บ้านนา จำกัด	ชั้น 2	40	2,323,699.00
	9. สหกรณ์การเกษตรทุ่งยาว จำกัด	ชั้น 3	288	46,593,657.00
	10. สหกรณ์การเกษตรบ้านป่ากอ จำกัด	ชั้น 1	282	18,514,030.60
	11. สหกรณ์การเกษตรปะเหลียน จำกัด	ชั้น 3	1,775	111,604,935.75
	12. สหกรณ์การเกษตรสุโสะ จำกัด	ชั้น 2	293	4,000,785.81
	13. สหกรณ์เพาะเลี้ยงสัตว์น้ำจังหวัดตรัง จำกัด	ชั้น 3	249	185,388,464.00
รวม	13 แห่ง		3,820	465,789,047
5.สิเกา	1. สหกรณ์กองทุนสวนยางนาเมืองเพชร จำกัด	ชั้น 3	80	24,200.00
	2. สหกรณ์การเกษตรอุตสาหกรรมตรัง จำกัด	ชั้น 3	587	19,034,955.67
รวม	2 แห่ง		667	19,059,155.67
6.ห้วยยอด	1. ชุมนุมสหกรณ์กองทุนสวนยางตรัง จำกัด	ชั้น 2	16	3,945,445.00
	2. สหกรณ์กองทุนสวนยาง ส.ป.ก.บ้านควนตอ จำกัด	ชั้น 2	249	209,787.56
	3. สหกรณ์กองทุนสวนยางบ้านทุ่งต่อ จำกัด	ชั้น 3	396	5,680,613.12
	4. สหกรณ์กองทุนสวนยางบ้านบางดี จำกัด	ชั้น 3	399	15,772,690.74
	5. สหกรณ์กองทุนสวนยางโพธิ์โทน จำกัด	ชั้น 3	226	25,255,447.44
	6. สหกรณ์กองทุนสวนยางวังคีรี จำกัด	ชั้น 1	474	54,978,240.57
	7. สหกรณ์การเกษตรห้วยยอด จำกัด	ชั้น 1	2,440	1,194,426,989.03
	8. สหกรณ์ปาล์มน้ำมันตรัง จำกัด	สหกรณ์จัดตั้งใหม่	322	11,778,486.95
รวม	8 แห่ง		4,522	1,300,047,700.41
7.วังวิเศษ	1. สหกรณ์กองทุนสวนยางทุ่งใหญ่พัฒนา จำกัด	ชั้น 1	203	45,697,820.50
	2. สหกรณ์กองทุนสวนยางบ้านคลองโดนพัฒนา จำกัด	ชั้น 3	178	660,518.77
	3. สหกรณ์กองทุนสวนยางบ้านไชยภักดี จำกัด	ชั้น 3	426	17,456,037.66
	4. สหกรณ์กองทุนสวนยางบ้านบางครามพัฒนา จำกัด	ชั้น 2	101	4,485,854.61
	5. สหกรณ์กองทุนสวนยางหนองคล้า จำกัด	ชั้น 1	172	29,888,476.03
	6. สหกรณ์การเกษตรวังเจริญ จำกัด	ชั้น 1	1,165	155,665,040.47
	7. สหกรณ์การเกษตรวังวิเศษ จำกัด	ชั้น 3	1,312	370,534,640.19
รวม	7 แห่ง		3,557	624,388,388.23
8.นาโยง	1. สหกรณ์กองทุนสวนยางทุ่งใหญ่ จำกัด	ชั้น 3	103	3,348,671.44
	2. สหกรณ์การเกษตรนาโยง จำกัด	ชั้น 1	1,413	341,167,107.95
รวม	2 แห่ง		1,516	344,515,779.39

ตารางที่ 75 ข้อมูลสหกรณ์ภาคการเกษตรจังหวัดตรัง (ต่อ)

อำเภอ	ชื่อสหกรณ์	การจัดชั้นมาตรฐานคุณภาพ	จำนวนสมาชิก (ราย)	มูลค่าธุรกิจ(บาท)
9. รัชฎา	1. ชุมนุมสหกรณ์อุตสาหกรรมยางตรง จำกัด	ชั้น 2	9	142,934,906.36
	2. สหกรณ์กองทุนสวนยางคลองปาง จำกัด	ชั้น 3	269	147,556,971.00
	3. สหกรณ์กองทุนสวนยางไทรบ่วง จำกัด	ชั้น 3	149	22,471.83
	4. สหกรณ์กองทุนสวนยางบ้านหนองครก จำกัด	ชั้น 3	120	36,300,999.76
	5. สหกรณ์กองทุนสวนยางบ้านหนองศรีจันทร์ จำกัด	ชั้น 1	93	147,399,003.17
	6. สหกรณ์กองทุนสวนยางหนองบัว จำกัด	ชั้น 1	255	85,609,062.49
	7. สหกรณ์การเกษตรรัชฎา จำกัด	ชั้น 1	786	202,421,607.09
รวม	7 แห่ง		2,424	762,245,022
10. หาดสำราญ	1. สหกรณ์กองทุนสวนยางบ้านในเขา จำกัด	ชั้น 1	104	13,136,832.00
	2. สหกรณ์การเกษตรหาดสำราญ จำกัด	ชั้น 3	371	5,772,392.69
รวม	2 แห่ง		475	18,909,224.69
รวมทั้งหมด	54 แห่ง		45,517	9,094,182,278.60

ที่มา : สำนักงานสหกรณ์จังหวัดตรัง, ข้อมูล ณ 31 ธันวาคม 2568

3.5.2 สหกรณ์นอกภาคการเกษตร

จังหวัดตรัง มีสหกรณ์นอกภาคการเกษตร ในพื้นที่ 6 อำเภอ จำนวน 20 แห่ง ประกอบด้วย ชั้นมาตรฐานคุณภาพชั้น 1 จำนวน 11 แห่ง ชั้น 2 จำนวน 2 แห่ง และชั้น 3 จำนวน 7 แห่ง มีสมาชิกทั้งหมดจำนวน 22,173 ราย และมูลค่าธุรกิจ จำนวน 11,846,066,922.80 บาท โดยอำเภอที่มีสหกรณ์นอกภาคเกษตรมากที่สุด ได้แก่ อำเภอเมืองตรัง จำนวน 9 แห่ง

ตารางที่ 76 ข้อมูลสหกรณ์นอกภาคการเกษตรจังหวัดตรัง

อำเภอ	ชื่อสหกรณ์	การจัดชั้นมาตรฐานคุณภาพ	จำนวนสมาชิก (ราย)	มูลค่าธุรกิจ(บาท)
1. เมืองตรัง	1. สหกรณ์ออมทรัพย์กว้างไพศาล จำกัด	ชั้น 1	399	71,899,940.86
	2. สหกรณ์ออมทรัพย์ครุตรัง จำกัด	ชั้น 1	10,756	5,625,056,426.92
	3. สหกรณ์ออมทรัพย์ตำรวจตรัง จำกัด	ชั้น 3	1,842	2,191,044,634.00
	4. สหกรณ์ออมทรัพย์โตโยต้าเมืองตรัง จำกัด	ชั้น 1	294	14,578,617.57
	5. สหกรณ์ออมทรัพย์นักสหกรณ์ตรัง จำกัด	ชั้น 1	315	65,990,270.23
	6. สหกรณ์ออมทรัพย์โรงพยาบาลตรัง จำกัด	ชั้น 1	1,730	683,010,407.44
	7. สหกรณ์ออมทรัพย์สาธารณสุขตรัง จำกัด	ชั้น 1	3,078	3,007,929,638.28
	8. สหกรณ์บริการโรงพยาบาลตรัง จำกัด	ชั้น 3	1,311	32,052,776.97

ตารางที่ 76 ข้อมูลสภรณนอกภาคการเกษตรจังหวัดตรัง (ต่อ)

อำเภอ	ชื่อสภรณ	การจัดชั้นมาตรฐานคุณภาพ	จำนวนสมาชิก (ราย)	มูลค่าธุรกิจ(บาท)
1. เมืองตรัง (ต่อ)	9. สภรณบริการวิทยาลัยเทคนิคตรัง จำกัด	ชั้น 2	46	1,010,000.00
รวม	9 แห่ง		19,711	11,692,572,712.27
2. กันตัง	1. สภรณออมทรัพย์ก้านผู้ใหญ่บ้านอำเภอกันตัง จำกัด	ชั้น 1	211	6,005,756.73
	2. สภรณเคหสถานบ้านมั่นคงกันตัง จำกัด	ชั้น 3	41	68,493.93
รวม	2 แห่ง		252	6,074,250.66
3. ย่านตาขาว	1. สภรณบริการครูอำเภอย่านตาขาว จำกัด	ชั้น 1	214	7,240,000.00
	2. สภรณบริการพนักงานแปลนทอยส์ จำกัด	ชั้น 1	168	35,151,551.03
รวม	2 แห่ง		382	42,391,551.03
4. ปะเหลียน	1. สภรณอิสลามอัล-ฟัจร์ จำกัด	ชั้น 3	668	3,070,816.00
	2. สภรณเครดิตยูเนียนชุมชนปะเหลียน จำกัด	ชั้น 3	85	60,000.00
รวม	2 แห่ง		753	3,130,816.00
5. ห้วยยอด	1. สภรณออมทรัพย์ ร.15 พัน. 4 จำกัด	ชั้น 2	181	42,302,487.00
	2. สภรณออมทรัพย์ก้านผู้ใหญ่บ้านอำเภอห้วยยอด จำกัด	ชั้น 1	527	56,610,166.84
	3. สภรณออมทรัพย์องค์กรปกครองส่วนท้องถิ่นตรัง จำกัด	ชั้น 3	46	1,236,300.00
	4. สภรณบ้านมั่นคงสัมพันธ์พร้อมใจตรัง จำกัด	ชั้น 3	170	7,339.00
รวม	4 แห่ง		924	100,156,292.84
6. นาโยง	1. สภรณเครดิตยูเนียนสายสัมพันธ์ตรัง จำกัด	ชั้น 1	151	1,741,300.00
รวม	1 แห่ง		151	1,741,300.00
รวมทั้งหมด	20 แห่ง		22,173	11,846,066,922.80

ที่มา : สำนักงานสภรณจังหวัดตรัง, ข้อมูล ณ 31 ธันวาคม 2568

3.5.3 กลุ่มเกษตรกร

จังหวัดตรัง มีกลุ่มเกษตรกร ในพื้นที่ 7 อำเภอ ทั้งหมดจำนวน 8 กลุ่ม เป็นชั้นมาตรฐานคุณภาพ ชั้น 2 จำนวน 6 กลุ่ม และ ชั้น 3 จำนวน 2 กลุ่ม มีสมาชิกทั้งหมด จำนวน 1,371 ราย และมูลค่าธุรกิจ จำนวน 45,620,906.87 บาท

ตารางที่ 77 ข้อมูลกลุ่มเกษตรกร จังหวัดตรัง

อำเภอ	ชื่อกลุ่มเกษตรกร	การจัดชั้น นมาตรฐาน คุณภาพ	จำนวน สมาชิก (ราย)	มูลค่าธุรกิจ (บาท)
1. เมืองตรัง	1. กลุ่มเกษตรกรทำสวนนาพละ	ชั้น 2	53	901,015.84
2. กันตัง	1. กลุ่มเกษตรกรทำสวนคลองซีล้อมรุ่งเรือง	ชั้น 2	34	4,262,840
3. ย่านตาขาว	1. กลุ่มเกษตรกรทำสวนทุ้งค่าย	ชั้น 2	543	- หยุดดำเนินธุรกิจ -
4. ปะเหลียน	1. กลุ่มเกษตรกรทำสวนลิพัง	ชั้น 2	207	- หยุดดำเนินธุรกิจ-
	2. กลุ่มเกษตรกรทำสวนสุโสะ	ชั้น 2	83	11,214,751.16
5. ห้วยยอด	1. กลุ่มเกษตรกรทำสวนนาง	ชั้น 2	146	1,829,214.73
6. วังวิเศษ	1. กลุ่มเกษตรกรทำสวนท่าสะบ้า	ชั้น 3	124	6,730.09
7. รัชฎา	1. กลุ่มเกษตรกรทำสวนควนเมา	ชั้น 3	181	38,621,106.21
รวม	8 กลุ่ม		1,371	45,620,906.87

ที่มา : สำนักงานสหกรณ์จังหวัดตรัง, ข้อมูล ณ 31 ธันวาคม 2568

3.5.4 กลุ่มอาชีพสหกรณ์

จังหวัดตรัง มีกลุ่มอาชีพสหกรณ์ จำนวน 23 กลุ่ม มีสมาชิกทั้งหมด จำนวน 424 ราย อำเภอที่มีกลุ่มอาชีพสหกรณ์มากที่สุด ได้แก่ อำเภอเมืองตรัง จำนวน 5 กลุ่ม

ตารางที่ 78 ข้อมูลกลุ่มอาชีพสหกรณ์ จังหวัดตรัง

อำเภอ	ชื่อกลุ่ม	จำนวนสมาชิก (ราย)
1. เมืองตรัง	1. กลุ่มสตรีบ้านปลวกเลื่อน	17
	2. กลุ่มสตรีบ้านน้ำผุด	20
	3. กลุ่มมีดพร้าบ้านป้อ (ตีเหล็ก)	20
	4. กลุ่มแม่บ้านเกษตรกรบ้านโพธิ์	16
	5. กลุ่มวิสาหกิจชุมชนบ้านทุ่งครก	25
รวม	5 กลุ่ม	98
2. กันตัง	1. กลุ่มแม่บ้านป็นหยีสამัคคี	18
	2. กลุ่มโต๊ะเมืองบาติก	22
รวม	2 กลุ่ม	40
3. ย่านตาขาว	1. กลุ่มสตรีสหกรณ์ย่านตาขาว	20
	2. กลุ่มผลิตปุ๋ยอินทรีย์ชีวภาพชุมชน ตำบลเกาะเปียงะ	25
รวม	2 กลุ่ม	45
4. ปะเหลียน	1. กลุ่มศูนย์รวมองค์กรธุรกิจชุมชน	20
	2. กลุ่มแม่บ้านเกษตรกรทุ่งรวงทอง	30

ตารางที่ 78 ข้อมูลกลุ่มอาชีพสหกรณ์ จังหวัดตรัง (ต่อ)

อำเภอ	ชื่อกลุ่ม	จำนวนสมาชิก (ราย)
4. ปะเหลียน (ต่อ)	3. กลุ่มร่วมใจสามัคคีบ้านทอนหาร	11
	4. กลุ่มผู้เลี้ยงปลานิล	9
รวม	4 กลุ่ม	70
5. สิเกา	1. กลุ่มแปรรูปอาหารทะเล อ.สิเกา	14
	2. กลุ่มวิสาหกิจชุมชนปลาเค็มกางมุ้ง	11
รวม	2 กลุ่ม	25
6. ห้วยยอด	1. กลุ่มสตรีสหกรณ์ตำบลห้วยยอด	20
รวม	1 กลุ่ม	20
7. วังวิเศษ	1. กลุ่มจักสานกาบกล้วยบ้านบางนา	23
	2. กลุ่มสตรีสหกรณ์บ้านทุ่งใหญ่สามัคคี	20
รวม	2 กลุ่ม	43
8. นาโยง	1. กลุ่มวิสาหกิจชุมชนบ้านบนควน	20
	2. วิสาหกิจชุมชนพัฒนาอาชีพบ้านไสใหญ่	17
	3. กลุ่มผู้ผลิตแปงเสาครูเรือข่ายสหกรณ์	10
รวม	3 กลุ่ม	47
9. รัชฎา	1. กลุ่มสตรีสหกรณ์หนองบัว	20
	2. กลุ่มรัชฎาสัมพันธ์	16
รวม	2 กลุ่ม	36
รวม	23 กลุ่ม	424

ที่มา : สำนักงานสหกรณ์จังหวัดตรัง, ข้อมูล ณ 31 ธันวาคม 2568

3.5.5 กลุ่มแม่บ้านเกษตรกร กลุ่มยุวเกษตรกร วิสาหกิจชุมชน และกลุ่มส่งเสริมอาชีพเกษตรกร

จังหวัดตรังมีจำนวนกลุ่มแม่บ้านเกษตรกร กลุ่มยุวเกษตรกร วิสาหกิจชุมชน และกลุ่มส่งเสริมอาชีพเกษตรกร แยกเป็นรายอำเภอ ดังนี้

ตารางที่ 79 จำนวนกลุ่มแม่บ้านเกษตรกร กลุ่มยุวเกษตรกร วิสาหกิจชุมชน กลุ่มส่งเสริมอาชีพ จังหวัดตรัง

อำเภอ	กลุ่มแม่บ้านเกษตรกร		กลุ่มยุวเกษตรกร		วิสาหกิจชุมชน		กลุ่มส่งเสริมอาชีพเกษตรกร	
	จำนวน กลุ่ม	จำนวน สมาชิก (ราย)	จำนวน กลุ่ม	จำนวน สมาชิก (ราย)	จำนวน กลุ่ม	จำนวน สมาชิก (ราย)	จำนวน กลุ่ม	จำนวน สมาชิก (ราย)
1. เมืองตรัง	23	381	13	344	74	1,696	14	284
2. กันตัง	11	138	12	424	67	1,421	11	154
3. ย่านตาขาว	6	86	9	295	57	1,046	5	65
4. ปะเหลียน	9	116	6	182	44	682	6	65
5. สิเกา	5	62	5	108	50	2,044	7	96
6. ห้วยยอด	11	116	6	117	77	1,003	14	177
7. วังวิเศษ	6	62	5	112	56	1,003	5	59

ตารางที่ 79 จำนวนกลุ่มแม่บ้านเกษตรกร กลุ่มยุวเกษตรกร วิสาหกิจชุมชน กลุ่มส่งเสริมอาชีพ จังหวัดตรัง (ต่อ)

อำเภอ	กลุ่มแม่บ้านเกษตรกร		กลุ่มยุวเกษตรกร		วิสาหกิจชุมชน		กลุ่มส่งเสริมอาชีพเกษตรกร	
	จำนวน กลุ่ม	จำนวน สมาชิก (ราย)	จำนวน กลุ่ม	จำนวน สมาชิก (ราย)	จำนวน กลุ่ม	จำนวน สมาชิก (ราย)	จำนวน กลุ่ม	จำนวน สมาชิก (ราย)
8. นาโยง	16	203	6	254	73	1,349	5	83
9. รัชฎา	5	61	4	70	31	472	3	41
10. หาดสำราญ	8	82	4	97	25	718	5	56
รวม	100	1,307	69	2,018	554	11,434	75	1,080

ที่มา : สำนักงานเกษตรจังหวัดตรัง, ข้อมูล ณ 31 ธันวาคม 2568

3.5.6 ระบบส่งเสริมการเกษตรแบบแปลงใหญ่

จังหวัดตรัง มีการดำเนินงานระบบส่งเสริมการเกษตรแบบแปลงใหญ่ ตั้งแต่ ปี 2559 - 2568 ในพื้นที่ทุกอำเภอรวม 117 แปลง เกษตรกร 5,635 ราย พื้นที่ 58,210.58 ไร่ ประกอบด้วย

- ด้านพืช จำนวน 103 แปลง เกษตรกร 4,995 ราย พื้นที่ 51,792.58 ไร่
- ด้านปศุสัตว์ จำนวน 5 แปลง เกษตรกร 247 ราย พื้นที่ 1,817 ไร่
- ด้านประมง จำนวน 1 แปลง เกษตรกร 73 ราย พื้นที่ 1,895 ไร่
- แมลงเศรษฐกิจ จำนวน 8 แปลง เกษตรกร 320 ราย พื้นที่ 2,706 ไร่

รายละเอียดดังนี้

ตารางที่ 80 ข้อมูลสรุปจำนวนแปลงใหญ่จังหวัดตรัง

อำเภอ	ด้านพืช			ด้านปศุสัตว์			ด้านประมง			แมลงเศรษฐกิจ			รวม		
	จำนวนแปลง	เกษตรกร (ราย)	พื้นที่ (ไร่)	จำนวนแปลง	เกษตรกร (ราย)	พื้นที่ (ไร่)	จำนวนแปลง	เกษตรกร (ราย)	พื้นที่ (ไร่)	จำนวนแปลง	เกษตรกร (ราย)	พื้นที่ (ไร่)	จำนวนแปลง	เกษตรกร (ราย)	พื้นที่ (ไร่)
1. เมืองตรัง	8	386	3,616.43	-	-	-	-	-	-	1	33	206.75	9	419	3,823.18
2. กันตัง	17	698	8,309.55	1	34	56	-	-	-	1	34	459	19	766	8,824.55
3. ย่านตาขาว	20	891	7,245.50	1	98	155	-	-	-	3	123	696.25	24	1112	8,096.75
4. ปะเหลียน	8	438	5,494.40	1	31	965	1	73	1,895	1	40	336	11	582	8,690.40
5. สีเกา	8	459	6,540.20	1	51	313	-	-	-	-	-	-	9	510	6,853.20
6. ห้วยยอด	8	430	5,746.25	1	33	328	-	-	-	-	-	-	9	463	6,074.25
7. วังวิเศษ	13	509	6,454.85	-	-	-	-	-	-	1	40	612	14	549	7,066.85
8. นาโยง	9	625	3,335.98	-	-	-	-	-	-	-	-	-	9	625	3,335.98
9. รัษฎา	7	352	3,166.22	-	-	-	-	-	-	1	50	396	8	402	3,562.22
10. หาดสำราญ	5	207	1,883.20	-	-	-	-	-	-	-	-	-	5	207	1,883.20
รวม	103	4,995	51,792.58	5	247	1,817	1	73	1,895	8	320	2,706	117	5,635	58,210.58

ตารางที่ 81 ข้อมูลระบบส่งเสริมการเกษตรแบบแปลงใหญ่จังหวัดตรัง ปี 2559 - 2568

ที่	ปีที่เข้าร่วมโครงการ	ประเภทสินค้า	ชื่อแปลง	ที่ตั้ง				สมาชิก (ราย)	พื้นที่ (ไร่)
				หมู่ที่	ตำบล	อำเภอ	จังหวัด		
1	ปี 2559	ปาล์มน้ำมัน	แปลงใหญ่วิสาหกิจชุมชนเกษตรกรรายย่อยผู้ผลิตปาล์ม น้ำมันอย่างยั่งยืนสิเกา วัังวิเศษ หมู่ 5 ตำบลกะลาเส ตำบลเขาไม้แก้ว อำเภอสิเกา จังหวัดตรัง	5	กะลาเส	สิเกา	ตรัง	113	1,623.25
2	ปี 2559	ข้าว	แปลงใหญ่ข้าววิสาหกิจชุมชนพัฒนาการเกษตรครบวงจรฝายคลองนางน้อย หมู่ 3 ตำบลนาข้าวเสีย อำเภอนาโยง จังหวัดตรัง	3	นาข้าวเสีย	นาโยง	ตรัง	143	785
3	ปี 2559	กุ้งขาว	แปลงใหญ่กุ้งขาว หมู่ 2 ตำบลบ้านนา อำเภอปะเหลียน จังหวัดตรัง	2	บ้านนา	ปะเหลียน	ตรัง	73	1,895
4	ปี 2560	ปาล์มน้ำมัน	แปลงใหญ่ปาล์มน้ำมัน หมู่ 6 ตำบลเขาปูน อำเภอห้วยยอด จังหวัดตรัง	6	เขาปูน	ห้วยยอด	ตรัง	58	1,213.75
5	ปี 2560	ฝัังโพรง	แปลงใหญ่ฝัังโพรง หมู่ 7 ตำบลอ่าวตง อำเภอวังวิเศษ จังหวัดตรัง	7	อ่าวตง	วังวิเศษ	ตรัง	40	612
6	ปี 2560	ปาล์มน้ำมัน	แปลงใหญ่ปาล์มน้ำมัน หมู่ 2 ตำบลอ่าวตง อำเภอวังวิเศษ จังหวัดตรัง	2	อ่าวตง	วังวิเศษ	ตรัง	40	754
7	ปี 2560	ปาล์มน้ำมัน	แปลงใหญ่ปาล์มน้ำมัน หมู่ 1 ตำบลบ่อน้ำร้อน อำเภอกันตัง จังหวัดตรัง	1	บ่อน้ำร้อน	กันตัง	ตรัง	55	409.75
8	ปี 2560	ไม้ดอกไม้ประดับ	แปลงใหญ่ไม้ดอกไม้ประดับ หมู่ 5 ตำบลวังมะปรางเหนือ อำเภอวังวิเศษ จังหวัดตรัง	5	วังมะปรางเหนือ	วังวิเศษ	ตรัง	30	20

ตารางที่ 81 ข้อมูลระบบส่งเสริมการเกษตรแบบแปลงใหญ่จังหวัดตรัง ปี 2559 – 2568 (ต่อ)

ที่	ปีที่เข้าร่วมโครงการ	ประเภทสินค้า	ชื่อแปลง	ที่ตั้ง				สมาชิก (ราย)	พื้นที่ (ไร่)
				หมู่ที่	ตำบล	อำเภอ	จังหวัด		
9	ปี 2560	ปาล์มน้ำมัน	แปลงใหญ่ปาล์มน้ำมัน หมู่ 3 ตำบลทุ่งกระบือ อำเภอย่านตาขาว จังหวัดตรัง	3	ทุ่งกระบือ	ย่านตาขาว	ตรัง	56	426
10	ปี 2560	ปาล์มน้ำมัน	แปลงใหญ่ปาล์มน้ำมัน หมู่ 7 ตำบลควนเมา อำเภอรษฎา จังหวัดตรัง	7	ควนเมา	รษฎา	ตรัง	38	529.75
11	ปี 2560	ปาล์มน้ำมัน	แปลงใหญ่ปาล์มน้ำมัน หมู่ 1 ตำบลนาโต๊ะหมิง อำเภอเมืองตรัง จังหวัดตรัง	1	นาโต๊ะหมิง	เมืองตรัง	ตรัง	35	475
12	ปี 2560	ข้าว	วิสาหกิจชุมชนนาข้าวแปลงใหญ่ตำบลนาพละ หมู่ 9 ตำบลนาพละ อำเภอเมืองตรัง จังหวัดตรัง	9	นาพละ	เมืองตรัง	ตรัง	111	614.25
13	ปี 2560	ผึ้งโพรง	แปลงใหญ่ผึ้งโพรง หมู่ 5 ตำบลปะเหลียน อำเภอปะเหลียน จังหวัดตรัง	5	ปะเหลียน	ปะเหลียน	ตรัง	40	336
14	ปี 2560	ฝรั่ง	แปลงใหญ่ฝรั่ง หมู่ 4 ตำบลควนเมา อำเภอรษฎา จังหวัดตรัง	4	ควนเมา	รษฎา	ตรัง	31	168
15	ปี 2560	ลองกอง	แปลงใหญ่ลองกอง หมู่ 7 ตำบลนาชุมเห็ด อำเภอย่านตาขาว จังหวัดตรัง	7	นาชุมเห็ด	ย่านตาขาว	ตรัง	31	26
16	ปี 2560	แพะ	แปลงใหญ่แพะลำปลอก หมู่ 6 ตำบลปะเหลียน อำเภอปะเหลียน จังหวัดตรัง	6	ปะเหลียน	ปะเหลียน	ตรัง	31	965
17	ปี 2560	ข้าว	แปลงใหญ่ข้าววิสาหกิจชุมชนแหลมทองการเกษตรสีนามิ หมู่ 2 ตำบลเกาะสุกร อำเภอปะเหลียน จังหวัดตรัง	2	เกาะสุกร	ปะเหลียน	ตรัง	99	356.75
18	ปี 2561	ปาล์มน้ำมัน	แปลงใหญ่ปาล์มน้ำมัน หมู่ 5 ตำบลหาดสำราญ อำเภอหาดสำราญ จังหวัดตรัง	5	หาดสำราญ	หาดสำราญ	ตรัง	46	305

ตารางที่ 81 ข้อมูลระบบส่งเสริมการเกษตรแบบแปลงใหญ่จังหวัดตรัง ปี 2559 – 2568 (ต่อ)

ที่	ปีที่เข้าร่วมโครงการ	ประเภทสินค้า	ชื่อแปลง	ที่ตั้ง				สมาชิก (ราย)	พื้นที่ (ไร่)
				หมู่ที่	ตำบล	อำเภอ	จังหวัด		
19	ปี 2561	ยางพารา	แปลงใหญ่ยางพารา หมู่ 9 ตำบลนาชุมเห็ด อำเภอย่านตาขาว จังหวัดตรัง	9	นาชุมเห็ด	ย่านตาขาว	ตรัง	49	424
20	ปี 2561	ปาล์มน้ำมัน	แปลงใหญ่ปาล์มน้ำมัน หมู่ 4 ตำบลย่านซื่อ อำเภอกันตัง จังหวัดตรัง	4	ย่านซื่อ	กันตัง	ตรัง	40	378
21	ปี 2561	ผักเหมียง	แปลงใหญ่พืชผัก หมู่ 4 ตำบลคลองซีส้อม อำเภอกันตัง จังหวัดตรัง	4	คลองซีส้อม	กันตัง	ตรัง	31	32
22	ปี 2561	ปาล์มน้ำมัน	แปลงใหญ่ปาล์มน้ำมัน หมู่ 11 ตำบลบางดี อำเภอห้วยยอด จังหวัดตรัง	11	บางดี	ห้วยยอด	ตรัง	53	806
23	ปี 2561	ปาล์มน้ำมัน	แปลงใหญ่ปาล์มน้ำมัน หมู่ 3 ตำบลทุ่งยาว อำเภอปะเหลียน จังหวัดตรัง	3	ทุ่งยาว	ปะเหลียน	ตรัง	63	948.75
24	ปี 2561	ข้าว	วิสาหกิจชุมชนนาแปลงใหญ่ตำบลนาง หมู่ที่ 9 ตำบลนาง อำเภอห้วยยอด จังหวัดตรัง	9	นาง	ห้วยยอด	ตรัง	73	392.25
25	ปี 2561	ข้าว	แปลงใหญ่ข้าวลำธารสามัคคีคนทำนาโคกสบ้า หมู่ 1 ตำบลโคกสบ้า อำเภอนาโยง จังหวัดตรัง	1	โคกสบ้า	นาโยง	ตรัง	110	558.5
26	ปี 2561	ข้าว	แปลงใหญ่ข้าวเครือข่ายชาวนาสหกรณ์การเกษตรนาโยง หมู่ 7 ตำบลนาโยงเหนือ อำเภอนาโยง จังหวัดตรัง	7	นาโยงเหนือ	นาโยง	ตรัง	59	312
27	ปี 2561	โคเนื้อ	แปลงใหญ่โคเนื้อ หมู่ 4 ตำบลกะลาเส อำเภอสิเกา จังหวัดตรัง	4	กะลาเส	สิเกา	ตรัง	51	313
28	ปี 2561	ปาล์มน้ำมัน	แปลงใหญ่ปาล์มน้ำมันวิสาหกิจชุมชนเทพพิทักษ์ปาล์ม หมู่ 3 ตำบลกะลาเส อำเภอสิเกา จังหวัดตรัง	3	กะลาเส	สิเกา	ตรัง	98	1652
29	ปี 2561	ยางพารา	แปลงใหญ่ยางพารา หมู่ 1 ตำบลบ่อน้ำร้อน อำเภอกันตัง จังหวัดตรัง	1	บ่อน้ำร้อน	กันตัง	ตรัง	40	463.75
30	ปี 2562	ข้าว	แปลงใหญ่ข้าว หมู่ 2 ตำบลนาหมื่นศรี อำเภอนาโยง จังหวัดตรัง	8	นาหมื่นศรี	นาโยง	ตรัง	92	410.25

ตารางที่ 81 ข้อมูลระบบส่งเสริมการเกษตรแบบแปลงใหญ่จังหวัดตรัง ปี 2559 – 2568 (ต่อ)

ที่	ปีที่เข้าร่วมโครงการ	ประเภทสินค้า	ชื่อแปลง	ที่ตั้ง				สมาชิก (ราย)	พื้นที่ (ไร่)
				หมู่ที่	ตำบล	อำเภอ	จังหวัด		
31	ปี 2562	ปาล์มน้ำมัน	แปลงใหญ่ปาล์มน้ำมัน หมู่ที่ 6 ตำบลกันตังใต้ อำเภอกันตัง จังหวัดตรัง	6	กันตังใต้	กันตัง	ตรัง	31	629.75
32	ปี 2562	ปาล์มน้ำมัน	แปลงใหญ่ปาล์มน้ำมัน หมู่ 2 ตำบลนาเมืองเพชร อำเภอลิเกา จังหวัดตรัง	2	นาเมืองเพชร	ลิเกา	ตรัง	78	1,257
33	ปี 2562	ฝรั่ง	แปลงใหญ่ฝรั่ง หมู่ที่ 4 ตำบลทุ่งค่าย อำเภอย่านตาขาว จังหวัดตรัง	4	ทุ่งค่าย	ย่านตาขาว	ตรัง	38	224.25
34	ปี 2562	ยางพารา	แปลงใหญ่ยางพารา หมู่ที่ 5 ตำบลหนองช้างแล่น อำเภอย้ายยอด จังหวัดตรัง	5	หนองช้างแล่น	ย้ายยอด	ตรัง	70	592.25
35	ปี 2562	ยางพารา	แปลงใหญ่ยางพาราตำบลน้ำมุด หมู่ที่ 1 ตำบลน้ำมุด อำเภอมืองตรัง จังหวัดตรัง	1	น้ำมุด	เมืองตรัง	ตรัง	49	490
36	ปี 2562	ยางพารา	แปลงใหญ่ยางพาราสหกรณ์กองทุนสวนยางหนองบัว จำกัด หมู่ 1 ตำบลหนองบัว อำเภอรัษฎา จังหวัดตรัง	1	หนองบัว	รัษฎา	ตรัง	101	877.25
37	ปี 2562	ยางพารา	แปลงใหญ่ยางพาราบ้านห้วยไม้แก่น หมู่ 7 ตำบลทุ่งค่าย อำเภอย่านตาขาว จังหวัดตรัง	7	ทุ่งค่าย	ย่านตาขาว	ตรัง	41	539
38	ปี 2562	ยางพารา	แปลงใหญ่ยางพาราสหกรณ์กองทุนสวนยางทุ่งใหญ่ จำกัด หมู่ 7 ตำบลนาข้าวเสีย อำเภอนาโยง จังหวัดตรัง	7	นาข้าวเสีย	นาโยง	ตรัง	35	307
39	ปี 2562	ยางพารา	แปลงใหญ่ยางพาราตำบลเกาะสุกร หมู่ที่ 1ตำบลเกาะสุกร อำเภอปะเหลียน จังหวัดตรัง	1	เกาะสุกร	ปะเหลียน	ตรัง	45	338.25
40	ปี 2562	ยางพารา	แปลงใหญ่ยางพาราสหกรณ์การเกษตรบ้านปากอ จำกัด หมู่ 5 ตำบลปะเหลียน อำเภอปะเหลียน จังหวัดตรัง	5	ปะเหลียน	ปะเหลียน	ตรัง	100	2,012.5
41	ปี 2562	ยางพารา	แปลงใหญ่ยางพาราสหกรณ์การเกษตรวังวิเศษ จำกัด หมู่ 4 ตำบลเขาวิเศษ อำเภอวังวิเศษ จังหวัดตรัง	4	เขาวิเศษ	วังวิเศษ	ตรัง	75	993.5

ตารางที่ 81 ข้อมูลระบบส่งเสริมการเกษตรแบบแปลงใหญ่จังหวัดตรัง ปี 2559 – 2568 (ต่อ)

ที่	ปีที่เข้าร่วมโครงการ	ประเภทสินค้า	ชื่อแปลง	ที่ตั้ง				สมาชิก (ราย)	พื้นที่ (ไร่)
				หมู่ที่	ตำบล	อำเภอ	จังหวัด		
42	ปี 2562	ยางพารา	แปลงใหญ่ยางพาราสหกรณ์การเกษตรอุตสาหกรรมตรัง จำกัด หมู่ 9 ตำบลเขาไม้แก้ว อำเภอสิเกา จังหวัดตรัง	9	เขาไม้แก้ว	สิเกา	ตรัง	32	533.5
43	ปี 2562	ยางพารา	แปลงใหญ่ยางพาราบ้านคลองยาง หมู่ 4 ตำบลคลองคู อำเภอกันตัง จังหวัดตรัง	4	คลองคู	กันตัง	ตรัง	37	705
44	ปี 2563	ปาล์มน้ำมัน	แปลงใหญ่ปาล์มน้ำมัน หมู่ 10 ตำบลวังมะปราง อำเภอวังวิเศษ จังหวัดตรัง	10	วังมะปราง	วังวิเศษ	ตรัง	47	889
45	ปี 2563	ปาล์มน้ำมัน	แปลงใหญ่ปาล์มน้ำมัน หมู่ 3 ตำบลท่าสะบ้า อำเภอวังวิเศษ จังหวัดตรัง	3	ท่าสะบ้า	วังวิเศษ	ตรัง	30	547
46	ปี 2563	ผัก/สมุนไพร	แปลงใหญ่พืชผัก หมู่ 12 ตำบลอ่าวตง อำเภอวังวิเศษ จังหวัดตรัง	12	อ่าวตง	วังวิเศษ	ตรัง	45	177
47	ปี 2563	ปาล์มน้ำมัน	แปลงใหญ่ปาล์มน้ำมัน หมู่ 10 ตำบลวังมะปรางเหนือ อำเภอวังวิเศษ จังหวัดตรัง	10	วังมะปรางเหนือ	วังวิเศษ	ตรัง	31	763
48	ปี 2563	พริกไทย	แปลงใหญ่พริกไทย หมู่ 9 ตำบลเขาวิเศษ อำเภอวังวิเศษ จังหวัดตรัง	9	เขาวิเศษ	วังวิเศษ	ตรัง	49	10
49	ปี 2563	ทุเรียน	แปลงใหญ่ทุเรียน หมู่ 15 ตำบลอ่าวตง อำเภอวังวิเศษ จังหวัดตรัง	15	อ่าวตง	วังวิเศษ	ตรัง	36	166
50	ปี 2563	ต้นจาก	แปลงใหญ่ต้นจาก หมู่ 4 ตำบลบางหมาก อำเภอกันตัง จังหวัดตรัง	4	บางหมาก	กันตัง	ตรัง	39	260
51	ปี 2563	ผึ้งโพรง	แปลงใหญ่ผึ้งโพรง หมู่ที่ 2 ตำบลควนเมา อำเภอรัชฎา จังหวัดตรัง	2	ควนเมา	รัชฎา	ตรัง	50	396
52	ปี 2563	ยางพารา	แปลงใหญ่ยางพาราบ้านหนองห้าง หมู่ 8 ตำบลน้ำผุด อำเภอเมืองตรัง จังหวัดตรัง	8	น้ำผุด	เมืองตรัง	ตรัง	34	458.25
53	ปี 2563	ยางพารา	แปลงใหญ่ยางพาราบ้านบางสัก หมู่ 1 ตำบลบางสัก	1	บางสัก	กันตัง	ตรัง	39	825.25

ตารางที่ 81 ข้อมูลระบบส่งเสริมการเกษตรแบบแปลงใหญ่จังหวัดตรัง ปี 2559 – 2568 (ต่อ)

ที่	ปีที่เข้าร่วมโครงการ	ประเภทสินค้า	ชื่อแปลง	ที่ตั้ง				สมาชิก (ราย)	พื้นที่ (ไร่)
				หมู่ที่	ตำบล	อำเภอ	จังหวัด		
			อำเภอกันตัง จังหวัดตรัง						
54	ปี 2563	ยางพารา	แปลงใหญ่ยางพาราบ้านควนยวน หมู่ 5 ตำบลทุ่งค่าย อำเภอย่านตาขาว จังหวัดตรัง	5	ทุ่งค่าย	ย่านตาขาว	ตรัง	41	316.5
55	ปี 2563	ยางพารา	แปลงใหญ่ยางพาราตำบลท่าจั่ว หมู่ 2 ตำบลท่าจั่ว อำเภอย้ายยอด จังหวัดตรัง	2	ท่าจั่ว	ย้ายยอด	ตรัง	74	807.5
56	ปี 2563	ยางพารา	แปลงใหญ่ยางพาราบ้านพรจุต หมู่ 2 ตำบลบ่อหิน อำเภอสีเกา จังหวัดตรัง	2	บ่อหิน	สีเกา	ตรัง	42	541
57	ปี 2563	ยางพารา	แปลงใหญ่ยางพาราบ้านหนองกะเส็ม หมู่ที่ 1 ตำบลบ้านนา อำเภอย้ายยอด จังหวัดตรัง	5	กะเส็ม	ย้ายยอด	ตรัง	36	347
58	ปี 2563	โคเนื้อ	แปลงใหญ่โคทุ่งกระบือ หมู่ 7 ตำบลทุ่งกระบือ อำเภอย่านตาขาว จังหวัดตรัง	7	ทุ่งกระบือ	ย่านตาขาว	ตรัง	98	155
59	ปี 2563	ปาล์มน้ำมัน	แปลงใหญ่ปาล์มน้ำมัน หมู่ 5 ตำบลตะเสะ อำเภอหาดสำราญ จังหวัดตรัง	5	ตะเสะ	หาดสำราญ	ตรัง	37	378
60	ปี 2564	ยางพารา	แปลงใหญ่ยางพาราตำบลคลองปาง หมู่ 6 ตำบลคลองปาง อำเภอรษฎา จังหวัดตรัง	6	คลองปาง	รษฎา	ตรัง	81	567.5
61	ปี 2564	ผึ้งโพรง	แปลงใหญ่ผึ้งโพรงตำบลนาท่ามเหนือ อำเภอมืองตรัง จังหวัดตรัง	10	นาท่ามเหนือ	เมืองตรัง	ตรัง	33	206.75
62	ปี 2564	ปาล์มน้ำมัน	แปลงใหญ่ปาล์มน้ำมันบางเป่า ตำบลบางเป่า อำเภอกันตัง จังหวัดตรัง	3	บางเป่า	กันตัง	ตรัง	55	453
63	ปี 2564	กาแฟ	แปลงใหญ่โครงการกาแฟแปลงใหญ่ หมู่ 1 ตำบลนาชุมเห็ด อำเภอย่านตาขาว จังหวัดตรัง	1	นาชุมเห็ด	ย่านตาขาว	ตรัง	36	182
64	ปี 2564	ผึ้งโพรง	แปลงผึ้งโพรงบางสัก ตำบลบางสัก อำเภอกันตัง จังหวัดตรัง	5	บางสัก	กันตัง	ตรัง	34	459

ตารางที่ 81 ข้อมูลระบบส่งเสริมการเกษตรแบบแปลงใหญ่จังหวัดตรัง ปี 2559 – 2568 (ต่อ)

ที่	ปีที่เข้าร่วมโครงการ	ประเภทสินค้า	ชื่อแปลง	ที่ตั้ง				สมาชิก (ราย)	พื้นที่ (ไร่)
				หมู่ที่	ตำบล	อำเภอ	จังหวัด		
65	ปี 2564	ปาล์มน้ำมัน	แปลงใหญ่ปาล์มน้ำมันตำบลบางหมาก ตำบลบางหมาก อำเภอกันตัง จังหวัดตรัง	3	บางหมาก	กันตัง	ตรัง	35	472
66	ปี 2564	แพะ	แปลงใหญ่แพะบางเป้า ตำบลบางเป้า อำเภอกันตัง จังหวัดตรัง	7	บางเป้า	กันตัง	ตรัง	34	56
67	ปี 2564	โคเนื้อ	วิสาหกิจชุมชนกลุ่มผู้เลี้ยงโคเนื้อและโคพื้นเมืองอ่างเก็บน้ำ ห้วยนาง ตำบลห้วยนาง อำเภอห้วยยอด จังหวัดตรัง	2	ห้วยนาง	ห้วยยอด	ตรัง	33	328
68	ปี 2564	ยางพารา	แปลงใหญ่ยางพาราบ้านสระนางหงส์ หมู่ 9 ตำบลบ้านโพธิ์ อำเภอเมือง จังหวัดตรัง	9	บ้านโพธิ์	เมืองตรัง	ตรัง	49	311.53
69	ปี 2564	ยางพารา	แปลงใหญ่ยางพาราตำบลบ้ำหวี หมู่ 2 ตำบลบ้ำหวี อำเภอหาดสำราญ จังหวัดตรัง	2	บ้ำหวี	หาดสำราญ	ตรัง	33	422.95
70	ปี 2564	ยางพารา	แปลงใหญ่ยางพาราบ้านร่มไทร หมู่ 1 ตำบลทุ่งค่าย อำเภอย่านตาขาว จังหวัดตรัง	1	ทุ่งค่าย	ย่านตาขาว	ตรัง	40	397
71	ปี 2564	ยางพารา	แปลงใหญ่ยางพาราบ้านห้วยพัฒนา ตำบลบางสัก อำเภอกันตัง จังหวัดตรัง	3	บางสัก	กันตัง	ตรัง	35	714.75
72	ปี 2564	ยางพารา	แปลงใหญ่ยางพาราบ้านหนองคล้า หมู่ 13 ตำบลเขาวิเศษ อำเภอวังวิเศษ จังหวัดตรัง	13	เขาวิเศษ	วังวิเศษ	ตรัง	30	609
73	ปี 2564	สะตอ	แปลงใหญ่สะตอวิสาหกิจชุมชนคนรักช่อก หมู่ 5 ตำบลช่อก อำเภอนาโยง จังหวัดตรัง	5	ช่อก	นาโยง	ตรัง	57	211
74	ปี 2565	สละ	แปลงใหญ่สละสุมาลี ตำบลทุ่งค่าย อำเภอย่านตาขาว จังหวัดตรัง	7	ทุ่งค่าย	ย่านตาขาว	ตรัง	35	122.75
75	ปี 2565	ปาล์มน้ำมัน	แปลงใหญ่ปาล์มน้ำมัน ตำบลปะเหลียน ตำบลปะเหลียน อำเภอปะเหลียน จังหวัดตรัง	1	ปะเหลียน	ปะเหลียน	ตรัง	35	583

ตารางที่ 81 ข้อมูลระบบส่งเสริมการเกษตรแบบแปลงใหญ่จังหวัดตรัง ปี 2559 – 2568 (ต่อ)

ที่	ปีที่เข้าร่วมโครงการ	ประเภทสินค้า	ชื่อแปลง	ที่ตั้ง				สมาชิก (ราย)	พื้นที่ (ไร่)
				หมู่ที่	ตำบล	อำเภอ	จังหวัด		
76	ปี 2565	พริกไทย	แปลงใหญ่พริกไทยวิสาหกิจชุมชนกลุ่มปลูกพริกไทยบ้านละมอ ตำบลละมอ อำเภอนาโยง จังหวัดตรัง	6	ละมอ	นาโยง	ตรัง	59	30.25
77	ปี 2565	ผัก/สมุนไพร	แปลงใหญ่พืชผักและสมุนไพรตำบลบางสัก ตำบลบางสัก อำเภอกันตัง จังหวัดตรัง	1	บางสัก	กันตัง	ตรัง	32	44
78	ปี 2565	ยางพารา	แปลงใหญ่ยางพาราบ้านเกาะปริง ตำบลเกาะปริง อำเภอเมืองตรัง จังหวัดตรัง	1	ควนปริง	เมืองตรัง	ตรัง	35	334
79	ปี 2565	ยางพารา	แปลงใหญ่ยางพาราตำบลปากคม หมู่ 2 ตำบลปากคม อำเภอห้วยยอด จังหวัดตรัง	2	ปากคม	ห้วยยอด	ตรัง	30	484.5
80	ปี 2565	ยางพารา	แปลงใหญ่ยางพาราอ่าวตงพัฒนา ตำบลอ่าวตง อำเภอวังวิเศษ จังหวัดตรัง	2	อ่าวตง	วังวิเศษ	ตรัง	30	371
81	ปี 2565	ยางพารา	แปลงใหญ่ยางพาราบ้านบางเตา ตำบลคลองลู อำเภอกันตัง จังหวัดตรัง	3	คลองลู	กันตัง	ตรัง	87	1,076.5
82	ปี 2565	ยางพารา	เกษตรแปลงใหญ่ยางพาราบ้านพรุนายช้าง ตำบลหนองบ่อ อำเภอย่านตาขาว จังหวัดตรัง	6	หนองบ่อ	ย่านตาขาว	ตรัง	34	323.68
83	ปี 2565	ยางพารา	เกษตรแปลงใหญ่ยางพาราบ้านไสกล้วย ตำบลทุ่งค่าย อำเภอย่านตาขาว จังหวัดตรัง	3	ทุ่งค่าย	ย่านตาขาว	ตรัง	30	416.35
84	ปี 2565	ยางพารา	เกษตรแปลงใหญ่ยางพาราบ้านหนองย่น ตำบลย่านตาขาว อำเภอย่านตาขาว จังหวัดตรัง	4	ย่านตาขาว	ย่านตาขาว	ตรัง	30	333.6
85	ปี 2565	ยางพารา	แปลงใหญ่ยางพาราตำบลตะเสะ ตำบลตะเสะ อำเภอหาดสำราญ จังหวัดตรัง	5	ตะเสะ	หาดสำราญ	ตรัง	54	449.25
86	ปี 2566	ทุเรียน	แปลงใหญ่ทุเรียน หมู่ 7 ตำบลนาชุมเห็ด อำเภอย่านตาขาว จังหวัดตรัง	7	นาชุมเห็ด	ย่านตาขาว	ตรัง	32	68.75

ตารางที่ 81 ข้อมูลระบบส่งเสริมการเกษตรแบบแปลงใหญ่จังหวัดตรัง ปี 2559 – 2568 (ต่อ)

ที่	ปีที่เข้าร่วมโครงการ	ประเภทสินค้า	ชื่อแปลง	ที่ตั้ง				สมาชิก (ราย)	พื้นที่ (ไร่)
				หมู่ที่	ตำบล	อำเภอ	จังหวัด		
87	ปี 2566	ปาล์มน้ำมัน	แปลงใหญ่ปาล์มน้ำมัน หมู่ 2 ตำบลหนองบ่อ อำเภอย่านตาขาว จังหวัดตรัง	2	หนองบ่อ	ย่านตาขาว	ตรัง	120	469.55
88	ปี 2566	ทุเรียน	แปลงใหญ่ทุเรียนเมืองพระยา หมู่ 5 ตำบลเขาไพร อำเภอรษฎา จังหวัดตรัง	5	เขาไพร	รษฎา	ตรัง	41	251
89	ปี 2566	ปาล์มน้ำมัน	แปลงใหญ่ปาล์มน้ำมัน ตำบลวังมะปรางเหนือ อำเภอวังวิเศษ จังหวัดตรัง	3	วังมะปรางเหนือ	วังวิเศษ	ตรัง	31	616.35
90	ปี 2566	ยางพารา	แปลงใหญ่ยางพาราตำบลนาท่ามเหนือ หมู่ 5 ตำบลนาท่ามเหนือ อำเภอเมืองตรัง จังหวัดตรัง	5	นาท่ามเหนือ	เมืองตรัง	ตรัง	41	602.4
91	ปี 2566	ยางพารา	แปลงใหญ่ยางพาราบ้านควนตอ หมู่ 11 ตำบลบางดี อำเภอย้ายยอด จังหวัดตรัง	11	บางดี	ห้วยยอด	ตรัง	30	823
92	ปี 2566	ยางพารา	แปลงใหญ่ยางพาราบ้านวังมะปรางเหนือ หมู่ที่ 3 ตำบลวังมะปรางเหนือ อำเภอวังวิเศษ จังหวัดตรัง	3	วังมะปรางเหนือ	วังวิเศษ	ตรัง	35	539
93	ปี 2566	ยางพารา	แปลงใหญ่ยางพาราบ้านนาเหนือ หมู่ 5 ตำบลคลองลู อำเภอกันตัง จังหวัดตรัง	5	คลองลู	กันตัง	ตรัง	32	475.3
94	ปี 2566	ยางพารา	แปลงใหญ่ยางพาราบ้านหน้าควน หมู่ 6 ตำบลโพรงจระเข้ อำเภอย่านตาขาว จังหวัดตรัง	6	โพรงจระเข้	ย่านตาขาว	ตรัง	51	753.05
95	ปี 2566	ยางพารา	แปลงใหญ่ยางพารานาโปหนับ หมู่ 3 ตำบลแหลมสอม อำเภอบะเหลียน จังหวัดตรัง	3	แหลมสอม	ปะเหลียน	ตรัง	30	481
96	ปี 2567	ปาล์มน้ำมัน	แปลงใหญ่ปาล์มน้ำมันตำบลบางกุ้ง	5	บางกุ้ง	ห้วยยอด	ตรัง	42	627
97	ปี 2567	ปาล์มน้ำมัน	แปลงใหญ่ปาล์มน้ำมันตำบลข้าหวี	4	ข้าหวี	หาดสำราญ	ตรัง	37	328
98	ปี 2567	ปาล์มน้ำมัน	แปลงใหญ่ปาล์มน้ำมันตำบลโคกยาง	6	โคกยาง	กันตัง	ตรัง	50	756.50

ตารางที่ 81 ข้อมูลระบบส่งเสริมการเกษตรแบบแปลงใหญ่จังหวัดตรัง ปี 2559 – 2568 (ต่อ)

ที่	ปีที่เข้าร่วมโครงการ	ประเภทสินค้า	ชื่อแปลง	ที่ตั้ง				สมาชิก (ราย)	พื้นที่ (ไร่)
				หมู่ที่	ตำบล	อำเภอ	จังหวัด		
99	ปี 2567	ปาล์มน้ำมัน	แปลงใหญ่ปาล์มน้ำมันตำบลโพรงจระเข้	4	โพรงจระเข้	ย่านตาขาว	ตรัง	75	857
100	ปี 2567	ทุเรียน	แปลงใหญ่ทุเรียนตำบลโพรงจระเข้	2	โพรงจระเข้	ย่านตาขาว	ตรัง	45	65
101	ปี 2567	ผึ้งโพรง	แปลงใหญ่ผึ้งโพรงตำบลในควน	5	ในควน	ย่านตาขาว	ตรัง	50	165
102	ปี 2567	พริกไทย	แปลงใหญ่พริกไทยอำเภอสิเกา	6	ไม้ฝาด	สิเกา	ตรัง	32	16.25
103	ปี 2567	ยางพารา	แปลงใหญ่ยางพาราตำบลโคกสะบ้า	1	โคกสะบ้า	นาโยง	ตรัง	40	584.5
104	ปี 2567	ยางพารา	แปลงใหญ่ยางพาราบ้านกลางเหนือ	7	ควนเมา	รัชฎา	ตรัง	30	445.75
105	ปี 2567	ยางพารา	แปลงใหญ่ยางพาราบ้านห้วยต่อพัฒนา	2	ไม้ฝาด	สิเกา	ตรัง	32	608.7
106	ปี 2567	ยางพารา	แปลงใหญ่ยางพาราบ้านคลองซีล้อม	1	คลองซีล้อม	กันตัง	ตรัง	30	314
107	ปี 2567	ยางพารา	แปลงใหญ่ยางพาราบ้านควนนางเกี้ยว	8	ทุ่งกระบือ	ย่านตาขาว	ตรัง	35	302.82
108	ปี 2567	ยางพารา	แปลงใหญ่ยางพาราบ้านปลายนา	2	บ้านนา	ปะเหลียน	ตรัง	30	427.15
109	ปี 2568	ทุเรียน	แปลงใหญ่ทุเรียนตำบลช่อง	2	ช่อง	นาโยง	ตรัง	30	137.48
110	ปี 2568	ปาล์มน้ำมัน	แปลงใหญ่ปาล์มน้ำมันบ้านคลองลำเลียง	9	ทุ่งค่าย	ย่านตาขาว	ตรัง	45	618.5

ตารางที่ 81 ข้อมูลระบบส่งเสริมการเกษตรแบบแปลงใหญ่จังหวัดตรัง ปี 2559 – 2568 (ต่อ)

ที่	ปีที่เข้าร่วมโครงการ	ประเภทสินค้า	ชื่อแปลง	ที่ตั้ง				สมาชิก (ราย)	พื้นที่ (ไร่)
				หมู่ที่	ตำบล	อำเภอ	จังหวัด		
111	ปี 2568	ปาล์มน้ำมัน	แปลงใหญ่ปาล์มน้ำมัน	3	เกาะเปียง	ย่านตาขาว	ตรัง	33	302.75
112	ปี 2568	สิ่งโพรง	แปลงใหญ่สิ่งโพรง	1	โพรงจระเข้	ย่านตาขาว	ตรัง	35	307
113	ปี 2568	ยางพารา	แปลงใหญ่ยางพาราบ้านปากคลองกลาง	5	โพรงจระเข้	ย่านตาขาว	ตรัง	32	301.2
114	ปี 2568	ยางพารา	แปลงใหญ่ยางพารา	6	บ้านควน	เมืองตรัง	ตรัง	32	331
115	ปี 2568	ยางพารา	แปลงใหญ่ยางพาราบ้านโหล๊ะท่อม	2	เขาไพร	รัชฎา	ตรัง	30	326.97
116	ปี 2568	ยางพารา	แปลงใหญ่ยางพาราบ้านนาหละ	7	ไม้ฝาด	สิเกา	ตรัง	32	308.5
117	ปี 2568	ยางพารา	แปลงใหญ่ยางพารา		บางสัก	กันตัง	ตรัง	30	300
รวม								5,635	58,210.58

ที่มา : สำนักงานเกษตรจังหวัดตรัง, 31 ธันวาคม 2568

3.5.7 ศูนย์เรียนรู้การเพิ่มประสิทธิภาพการผลิตสินค้าเกษตร (ศพก.)

จังหวัดตรังมีการดำเนินงานศูนย์เรียนรู้การเพิ่มประสิทธิภาพการผลิตสินค้าเกษตรในพื้นที่อำเภอต่าง ๆ ตั้งแต่ปี 2560 - 2568 จำนวน 153 ศูนย์ เป็นศูนย์หลัก จำนวน 10 ศูนย์ และศูนย์เครือข่ายจำนวน 143 ศูนย์ ดังนี้

ตารางที่ 82 ข้อมูลจำนวนศูนย์เรียนรู้การเพิ่มประสิทธิภาพการผลิตสินค้าเกษตรของจังหวัดตรัง ปี 2560 - 2568

อำเภอ	ศูนย์หลัก	ศูนย์เครือข่าย
1. เมืองตรัง	1	14
2. กันตัง	1	18
3. ย่านตาขาว	1	14
4. ปะเหลียน	1	17
5. สิเกา	1	12
6. ห้วยยอด	1	14
7. วังวิเศษ	1	12
8. นาโยง	1	14
9. รัชฎา	1	15
10. หาดสำราญ	1	13
รวม	10	143

ที่มา : สำนักงานเกษตรจังหวัดตรัง, ข้อมูล ณ 31 ธันวาคม 2568

3.5.8 แหล่งท่องเที่ยวเชิงเกษตรจังหวัดตรัง

จังหวัดตรังมีแหล่งท่องเที่ยวเชิงเกษตร ซึ่งจดทะเบียนเป็นวิสาหกิจชุมชน จำนวน 13 แห่ง กระจายอยู่ในพื้นที่ ทั้ง 10 อำเภอ ดังนี้

ตารางที่ 83 ข้อมูลแหล่งท่องเที่ยวเชิงเกษตรจังหวัดตรัง

ชื่อแหล่งท่องเที่ยว	กิจกรรม	ที่ตั้ง
ภาครัฐ		
1. วิสาหกิจชุมชนล่องแก่งบ้านเขาหลัก	ล่องแก่งตามเส้นทางธรรมชาติ, โฮมสเตย์, เมนูอาหารจากไก่ดำ, ผลิตภัณฑ์จากชุมชน กล้วยหินฉาบ	หมู่ที่ 7 ตำบลน้ำผุด อำเภอเมืองตรัง จังหวัดตรัง
2. วิสาหกิจชุมชนนาข้าวแปลงใหญ่ตำบลนาพละ	ชมวิถีชุมชน สัมผัสวิถีชีวิตการทำนา การแปรรูปข้าว	หมู่ที่ 10 ตำบลนาพละ อำเภอเมืองตรัง จังหวัดตรัง
3. วิสาหกิจชุมชนกลุ่มประมงพื้นบ้านบ้านน้ำราบ	ล่องเรือ ล่องแพ ชมป่าชายเลน ผจญภัยปีนเขาและชมวิวเขาจอมป่าแบบ 360 องศา กิจกรรมอนุรักษ์สิ่งแวดล้อม อาหารซีฟู้ด เยี่ยมชมศูนย์เรียนรู้ชุมชนการทำนายสินค้าและผลิตภัณฑ์ของกลุ่มวิสาหกิจชุมชน	64/3 หมู่ 4 ตำบลบางสัก อำเภอกันตัง จังหวัดตรัง

ตารางที่ 83 ข้อมูลแหล่งท่องเที่ยวเชิงเกษตรจังหวัดตรัง (ต่อ)

ชื่อแหล่งท่องเที่ยว	กิจกรรม	ที่ตั้ง
4. วิสาหกิจชุมชนท่องเที่ยวเรียนรู้ธรรมชาติควบคู่ไปกับการสืบสานภูมิปัญญาวังหินลาด	พายเรือคายัค ชมปลาหวดปลาประจำถิ่น ชิมซ้อปซ็อกกล้วยฉาบและผลิตภัณฑ์จักสานภายในชุมชน	หมู่ที่ 1 ตำบลโพรงจระเข้ อำเภอย่านตาขาว จังหวัดตรัง
5. วิสาหกิจชุมชนบ้านหลุมถ่าน	จิบกาแฟ แลเหยี่ยว ชมการทำประมงพื้นบ้าน ธนาคารปูม้า การเลี้ยงสาหร่ายพวงองุ่น อาหารทะเลแปรรูป การสาธิตผ้ามัดย้อม	377 หมู่ที่ 8 ตำบลท่าข้าม อำเภอปะเหลียน จังหวัดตรัง
6. วิสาหกิจชุมชนเลี้ยงปลากระชังบ้านพรุจูด (บ่อหินฟาร์มสเตย์)	ล่องเรือชมเส้นทางธรรมชาติป่าชายเลน ชมบ่อน้ำร้อนเค็ม เล่นสเปาโคลน	145/1 หมู่ 2 ตำบลบ่อหิน อำเภอสิเกา จังหวัดตรัง
7. วิสาหกิจชุมชนล่องแก่งลำภูราวันเดอร์แลนด์	ล่องแก่งเชื่อมโยงแหล่งท่องเที่ยวเหมืองมรกตและตลาดน้ำย้อนยุค	43/6 หมู่ 7 ตำบลลำภูรา อำเภอห้วยยอด จังหวัดตรัง
8. วิสาหกิจชุมชนกลุ่มทำการเกษตรบ้านห้วยใหญ่อ่าวตง	เดินเท้าไปชมทะเลหมอกที่จุดชมวิวผาเหนือเมฆ พายเรือชมธรรมชาติอ่างเก็บน้ำหลุมพอลาย กิจกรรมให้อาหารปลาและการตกปลา	หมู่ 12 ตำบลอ่าวตง อำเภอวังวิเศษ จังหวัดตรัง
9. วิสาหกิจชุมชนท่องเที่ยวเชิงเกษตรตำบลนาข้าวเสีย	ท่องเที่ยวเชิงธรรมชาติ ชมวิวทุ่งนาและเทือกเขาบรรทัด บรรยากาศพูกิจเมืองไทย กิจกรรมนอนเตนท์พักแรมค้างคืน ชมการแสดงมโนราห์ หนึ่งลงทะเลสูง ซ้อปผลิตภัณฑ์ทางการเกษตรแปรรูปในพื้นที่	162/2 หมู่ 4 ตำบลนาข้าวเสีย อำเภอนาโยง จังหวัดตรัง
10. วิสาหกิจชุมชนคนรักช่อข่ง	สัมผัสวิถีชีวิตชุมชน ชิมกาแฟ ชมสวนผสมดั้งเดิม กิจกรรมทำผ้ามัดย้อมสีธรรมชาติ ขับรถวิบากชมสวนป่า	หมู่ 2 ตำบลช่อข่ง อำเภอนาโยง จังหวัดตรัง
11. วิสาหกิจชุมชนท่องเที่ยวบ้านหน้าเขา-โนนวัง	กิจกรรมพายเรือชมความงามของถ้ำนาคา และถ้ำวังพระยาพิชัย ชมจุดชมวิวควนอ้ายกวาง	65 หมู่ที่ 4 ตำบลหนองบัว อำเภอรัษฎา จังหวัดตรัง
12. วิสาหกิจชุมชนควนวิไลฟาร์มสเตย์	การล่องเรือชมธรรมชาติป่าชายเลน และดูวิถีชีวิตการทำประมงพื้นบ้าน ชมศูนย์เรียนรู้การเพาะเลี้ยงสัตว์น้ำ กิจกรรมปล่อยพันธุ์ลูกปูดำ จากโครงการธนาคารปู เลือกซื้ออาหารทะเลสดจากกระชังเพาะเลี้ยง เช่น ปลาเก๋า ปลากระพง ปูดำ สาหร่ายพวงองุ่น กุ้งมังกร พร้อมประกอบอาหาร จำหน่ายผลิตภัณฑ์อาหารทะเลแปรรูป	59 หมู่ที่ 5 ตำบลตะเสะ อำเภอหาดสำราญ จังหวัดตรัง
13. วิสาหกิจชุมชนท่องเที่ยวเรียนรู้ธรรมชาติควบคู่ไปกับการสืบสานภูมิปัญญาวังหินลาด	พายเรือคายัค ชมปลาหวดปลาประจำถิ่น ชิมซ้อปซ็อกกล้วยฉาบและผลิตภัณฑ์จักสานภายในชุมชน	หมู่ที่ 1 ตำบลโพรงจระเข้ อำเภอย่านตาขาว จังหวัดตรัง

ที่มา : สำนักงานเกษตรจังหวัดตรัง, ข้อมูล ณ 31 ธันวาคม 2568

3.5.9 สินค้า OTOP จังหวัดตรัง

จังหวัดตรัง มีผู้ผลิต ผู้ประกอบการ OTOP จำนวน 1,017 ราย มีผลิตภัณฑ์ OTOP จำนวน 2,292 ผลิตภัณฑ์ แบ่งเป็น 5 ประเภท ดังนี้ อาหาร จำนวน 1,291 ผลิตภัณฑ์ เครื่องดื่ม จำนวน 118 ผลิตภัณฑ์ ผ้า เครื่องแต่งกาย จำนวน 226 ผลิตภัณฑ์ ของใช้ ของตกแต่ง ของที่ระลึก จำนวน 414 ผลิตภัณฑ์ และสมุนไพรที่ไม่ใช่อาหาร จำนวน 240 ผลิตภัณฑ์ ตัวอย่างผลิตภัณฑ์ OTOP เด่น และผลิตภัณฑ์ที่เป็นสินค้า

อัตลักษณ์จังหวัดตรัง เช่น ขนมเปี้ยะ หมูย่าง ข้าวยาทางเลือก ขนمجีบ ผลิตภัณฑ์ไม้เทพธาโร ผลิตภัณฑ์ประเภทผ้า ผลิตภัณฑ์จักสานก้านจาก ผลิตภัณฑ์จากเตยปาหนัน ผลิตภัณฑ์สมุนไพรที่ไม่ใช่อาหาร ผลิตภัณฑ์แปรรูปจากอาหารทะเล ขนมเค็ก มะนาวดองบ้วย และผลิตภัณฑ์พริกไทยตรัง

ตารางที่ 84 ผลิตภัณฑ์ OTOP เด่น และผลิตภัณฑ์ OTOP ที่เป็นสินค้าอัตลักษณ์จังหวัดตรัง

สินค้า	ชื่อผู้ผลิต/ผู้ประกอบการ	ที่อยู่	แหล่งรับซื้อวัตถุดิบ
1. ขนมเปี้ยะ	ขนมเปี้ยะซอย 9	อ.เมืองตรัง	ร้านค้าในตลาด/วัตถุดิบในชุมชน
2. หมูย่าง	เจ๊กบหมูย่างลำภูรา/หมูย่างโกสุย/ โกด้วง	อ.ห้วยยอด อ.เมืองตรัง อ.นาโยง	ในจังหวัด ต่างจังหวัด
3. ข้าวยาทางเลือก /ข้าวยาพันล้าน	ร้านทางเลือก/ข้าวยาพันล้าน by หมอฮิส	อ.เมืองตรัง อ.ห้วยยอด	ในชุมชน ในตลาด
4. ขนمجีบ	ขนมจีบป่าพิณ/แม่จวน	อ.ห้วยยอด	ในชุมชน ในตลาด ต่างจังหวัด
5. ผลิตภัณฑ์ไม้เทพธาโร	ผลิตภัณฑ์ไม้เทพธาโรถ้าเลเขากอบ	อ.ห้วยยอด อ.รัชฎา	ในชุมชน
6. ผลิตภัณฑ์ประเภทผ้า (ผ้าทอ ผ้ามัดย้อม ผ้าบาติก ผ้าปาเต๊ะแฟนท์ ผ้า E-co print)	วิสาหกิจชุมชนผ้าทอนาหมื่นศรี/ ท่าพญาบาติก/โต๊ะเมืองบาติก/ครามคูณ	อ.นาโยง อ.ปะเหลียน อ.กันตัง อ.เมืองตรัง	ในชุมชน
7. ผลิตภัณฑ์จักสานก้านจาก	จักสานก้านจากบ้านนายอดทอง	อ.กันตัง	ในชุมชน
8. ผลิตภัณฑ์จากเตยปาหนัน	กลุ่มแม่บ้านเกษตรกรุดุหนสามัคคี	อ.สิเกา อ.หาดสำราญ	ในชุมชน
9. ผลิตภัณฑ์สมุนไพรที่ไม่ใช่ อาหาร	กรรณิกาสมุนไพร/บริษัทบ้านวังอินทร์ ผลิตภัณฑ์สมุนไพรไทย จำกัด	อ.เมืองตรัง อ.ย่านตาขาว	ในชุมชน
10. ผลิตภัณฑ์แปรรูป จากอาหารทะเล (ปลาเค็ม กุ้งแห้ง กะปิ)	นางศุภวรรณ อันตั้ง/กลุ่มแม่บ้าน เกษตรกรทุ่งรวงทอง/กะปิจะนี	อ.ปะเหลียน อ.สิเกา	ในชุมชน/ในตลาด
11. ขนมเค็ก	บ้านขนมศุภวิทย์/ร้านเค็กขนิษฐา /ร้านเค็กสายใจ	อ.เมืองตรัง อ.นาโยง อ.ห้วยยอด	ในชุมชน/ในตลาด
12. มะนาวดองบ้วย	นางศิริมา คงเสรินทร์	อ.เมืองตรัง	ในชุมชน/ในตลาด
13. ผลิตภัณฑ์ พริกไทยตรัง พริกไทยดำ พริกไทยขาว พริกไทยดำป่น	บ้านสวนฟาร์ม /วิสาหกิจชุมชน กลุ่มปลูกพริกไทยพื้นบ้านละมอ / วิสาหกิจชุมชนแปลงใหญ่พริกไทยเขวพิเศษ / วิสาหกิจชุมชนกลุ่มอนุรักษ์พันธุ์กรรมพืช ประจำถิ่น (พริกไทยพันธุ์ปะเหลียน)	อ.นาโยง อ.วังวิเศษ อ.ปะเหลียน	ในชุมชน

ที่มา : สำนักงานพัฒนาชุมชนจังหวัดตรัง, ข้อมูล ณ 31 ธันวาคม 2568

3.5.10 โครงการท่องเที่ยว OTOP นวัตวิถี

จังหวัดตรัง มีชุมชน OTOP นวัตวิถี จำนวน 45 ชุมชน โดยอำเภอที่มีชุมชน OTOP นวัตวิถีมากที่สุด ได้แก่ อำเภอนาโยง จำนวน 9 ชุมชน รองลงมาอำเภอสิเกา จำนวน 8 ชุมชน และอำเภอห้วยยอด อำเภอรัษฎา อำเภอละ 5 ชุมชน

ตารางที่ 85 ข้อมูลโครงการท่องเที่ยว OTOP นวัตวิถี จังหวัดตรัง

ชุมชน	ที่อยู่
1. อำเภอเมืองตรัง	จำนวน 2 ชุมชน
1) ชุมชนบ้านเขาหลัก (ชุมชนท่องเที่ยว OTOP นวัตวิถี)	หมู่ที่ 7 ตำบลน้ำมุด อำเภอเมืองตรัง จังหวัดตรัง
2) ชุมชนบ้านเขาโรง (ชุมชนท่องเที่ยว OTOP นวัตวิถี)	หมู่ที่ 12 ตำบลน้ำมุด อำเภอเมืองตรัง จังหวัดตรัง
2. อำเภอกันตัง	จำนวน 3 ชุมชน
1) ชุมชนบ้านบาตูปูเต๊ะ (ชุมชนท่องเที่ยว OTOP นวัตวิถี)	หมู่ที่ 4 ตำบลเกาะลิบง อำเภอกันตัง จังหวัดตรัง
2) ชุมชนบ้านน้ำราบ (ชุมชนท่องเที่ยว OTOP นวัตวิถี)	หมู่ที่ 4 ตำบลบางสัก อำเภอกันตัง จังหวัดตรัง
3) ชุมชนบ้านวังวน (ชุมชนท่องเที่ยว OTOP นวัตวิถี)	หมู่ที่ 3 ตำบลวังวน อำเภอกันตัง จังหวัดตรัง
3. อำเภอย่านตาขาว	จำนวน 4 ชุมชน
1) ชุมชนบ้านลำขนุน (หมู่บ้าน OTOP เพื่อการท่องเที่ยว)	หมู่ที่ 8 ตำบลนาชุมเห็ด อำเภอย่านตาขาว จังหวัดตรัง
2) ชุมชนบ้านยูงงาม (ชุมชนท่องเที่ยว OTOP นวัตวิถี)	หมู่ที่ 1 ตำบลโพรงจระเข้ อำเภอย่านตาขาว จังหวัดตรัง
3) ชุมชนบ้านท่าด่าน (ชุมชนท่องเที่ยว OTOP นวัตวิถี)	หมู่ที่ 10 ตำบลทุ่งค่าย อำเภอย่านตาขาว จังหวัดตรัง
4) ชุมชนบ้านวังตะเคียน (ชุมชนท่องเที่ยว OTOP นวัตวิถี)	หมู่ที่ 9 ตำบลเกาะเปียง อำเภอย่านตาขาว จังหวัดตรัง
4. อำเภอปะเหลียน	จำนวน 3 ชุมชน
1) ชุมชนบ้านหยงสตาร์ (ชุมชนท่องเที่ยว OTOP นวัตวิถี)	หมู่ที่ 2 ตำบลท่าข้าม อำเภอปะเหลียน จังหวัดตรัง
2) ชุมชนบ้านในทอน (ชุมชนท่องเที่ยว OTOP นวัตวิถี)	หมู่ที่ 11 ตำบลสุโสะ อำเภอปะเหลียน จังหวัดตรัง
3) ชุมชนบ้านท่าคลอง (ชุมชนท่องเที่ยว OTOP นวัตวิถี)	หมู่ที่ 3 ตำบลลิพัง อำเภอปะเหลียน จังหวัดตรัง
5. สิเกา	จำนวน 8 ชุมชน
1) ชุมชนบ้านพรุจูด (ชุมชนท่องเที่ยว OTOP นวัตวิถี)	หมู่ที่ 2 ตำบลบ่อหิน อำเภอสิเกา จังหวัดตรัง
2) ชุมชนบ้านดุนุ่น (หมู่บ้าน OTOP เพื่อการท่องเที่ยว)	หมู่ที่ 3 ตำบลบ่อหิน อำเภอสิเกา จังหวัดตรัง
3) ชุมชนบ้านไสตันวา (ชุมชนท่องเที่ยว OTOP นวัตวิถี)	หมู่ที่ 4 ตำบลบ่อหิน อำเภอสิเกา จังหวัดตรัง
4) ชุมชนบ้านไม้ฝาด (ชุมชนท่องเที่ยว OTOP นวัตวิถี)	หมู่ที่ 3 ตำบลไม้ฝาด อำเภอสิเกา จังหวัดตรัง
5) ชุมชนบ้านหาดปากเมง (ชุมชนท่องเที่ยว OTOP นวัตวิถี)	หมู่ที่ 4 ตำบลไม้ฝาด อำเภอสิเกา จังหวัดตรัง
6) ชุมชนบ้านนาหละ (ชุมชนท่องเที่ยว OTOP นวัตวิถี)	หมู่ที่ 7 ตำบลไม้ฝาด อำเภอสิเกา จังหวัดตรัง
7) ชุมชนบ้านเขาไม้แก้ว (ชุมชนท่องเที่ยว OTOP นวัตวิถี)	หมู่ที่ 1 ตำบลเขาไม้แก้ว อำเภอสิเกา จังหวัดตรัง
8) ชุมชนบ้านแหลมไทร (ชุมชนท่องเที่ยว OTOP นวัตวิถี)	หมู่ที่ 3 ตำบลเขาไม้แก้ว อำเภอสิเกา จังหวัดตรัง

ตารางที่ 85 ข้อมูลโครงการท่องเที่ยว OTOP นวัตวิถี จังหวัดตรัง (ต่อ)

ชุมชน	ที่อยู่
6. ห้วยยอด	จำนวน 5 ชุมชน
1) ชุมชนบ้านเขากอบ (หมู่บ้าน OTOP เพื่อการท่องเที่ยว)	หมู่ที่ 1 ตำบลเขากอบ อำเภอห้วยยอด จังหวัดตรัง
2) ชุมชนบ้านในเขา (ชุมชนท่องเที่ยว OTOP นวัตวิถี)	หมู่ที่ 1 ตำบลปากแจ่ม อำเภอห้วยยอด จังหวัดตรัง
3) ชุมชนบ้านพรุจูด (ชุมชนท่องเที่ยว OTOP นวัตวิถี)	หมู่ที่ 3 ตำบลบางดี อำเภอห้วยยอด จังหวัดตรัง
4) ชุมชนบ้านวังลำ (ชุมชนท่องเที่ยว OTOP นวัตวิถี)	หมู่ที่ 4 ตำบลวังคีรี อำเภอห้วยยอด จังหวัดตรัง
5) ชุมชนบ้านห้วยนาง (ชุมชนท่องเที่ยว OTOP นวัตวิถี)	หมู่ที่ 2 ตำบลห้วยนาง อำเภอห้วยยอด จังหวัดตรัง
7. วังวิเศษ	จำนวน 4 ชุมชน
1) ชุมชนบ้านไผ่ใหญ่ (ชุมชนท่องเที่ยว OTOP นวัตวิถี)	หมู่ที่ 7 ตำบลอ่าวตง อำเภอวังวิเศษ จังหวัดตรัง
2) ชุมชนบ้านหนองชุมแสง (ชุมชนท่องเที่ยว OTOP นวัตวิถี)	หมู่ที่ 1 ตำบลอ่าวตง อำเภอวังวิเศษ จังหวัดตรัง
3) ชุมชนบ้านหลังควน (ชุมชนท่องเที่ยว OTOP นวัตวิถี)	หมู่ที่ 21 ตำบลเขาวิเศษ อำเภอวังวิเศษ จังหวัดตรัง
4) ชุมชนบ้านทุ่งหลวง (ชุมชนท่องเที่ยว OTOP นวัตวิถี)	หมู่ที่ 7 ตำบลวังมะปราง อำเภอวังวิเศษ จังหวัดตรัง
8. นาโยง	จำนวน 9 ชุมชน
1) ชุมชนบ้านควนสวรรค์ (หมู่บ้าน OTOP เพื่อการท่องเที่ยว)	หมู่ที่ 8 ตำบลนาหมื่นศรี อำเภอนาโยง จังหวัดตรัง
2) ชุมชนบ้านออกวัดนาปด (ชุมชนท่องเที่ยว OTOP นวัตวิถี)	หมู่ที่ 4 ตำบลนาข้าวเสีย อำเภอนาโยง จังหวัดตรัง
3) ชุมชนบ้านนาหมื่นศรี (ชุมชนท่องเที่ยว OTOP นวัตวิถี)	หมู่ที่ 2 ตำบลนาหมื่นศรี อำเภอนาโยง จังหวัดตรัง
4) ชุมชนบ้านเกาะหี (ชุมชนท่องเที่ยว OTOP นวัตวิถี)	หมู่ที่ 1 ตำบลโคกสะบ้า อำเภอนาโยง จังหวัดตรัง
5) ชุมชนบ้านบนควน (ชุมชนท่องเที่ยว OTOP นวัตวิถี)	หมู่ที่ 8 ตำบลโคกสะบ้า อำเภอนาโยง จังหวัดตรัง
6) ชุมชนบ้านกลาง (ชุมชนท่องเที่ยว OTOP นวัตวิถี)	หมู่ที่ 9 ตำบลละมอ อำเภอนาโยง จังหวัดตรัง
7) ชุมชนบ้านช่อง (ชุมชนท่องเที่ยว OTOP นวัตวิถี)	หมู่ที่ 1 ตำบลช่อง อำเภอนาโยง จังหวัดตรัง
8) ชุมชนบ้านนาโยง (ชุมชนท่องเที่ยว OTOP นวัตวิถี)	หมู่ที่ 1 ตำบลนาโยงเหนือ อำเภอนาโยง จังหวัดตรัง
9) ชุมชนบ้านปายาง (ชุมชนท่องเที่ยว OTOP นวัตวิถี)	หมู่ที่ 4 ตำบลนาโยงเหนือ อำเภอนาโยง จังหวัดตรัง
9. รัชฎา	จำนวน 5 ชุมชน
1) ชุมชนบ้านทุ่งสมอ (ชุมชนท่องเที่ยว OTOP นวัตวิถี)	หมู่ที่ 4 ตำบลควนเมา อำเภอรัชฎา จังหวัดตรัง
2) ชุมชนบ้านกลางเหนือ (ชุมชนท่องเที่ยว OTOP นวัตวิถี)	หมู่ที่ 7 ตำบลควนเมา อำเภอรัชฎา จังหวัดตรัง
3) ชุมชนบ้านหนองศรีจันทร์ (ชุมชนท่องเที่ยว OTOP นวัตวิถี)	หมู่ที่ 5 ตำบลหนองบัว อำเภอรัชฎา จังหวัดตรัง
4) ชุมชนบ้านถ้ำพระพุทธ (ชุมชนท่องเที่ยว OTOP นวัตวิถี)	หมู่ที่ 6 ตำบลหนองบัว อำเภอรัชฎา จังหวัดตรัง
5) ชุมชนบ้านหน้าเขา (หมู่บ้าน OTOP เพื่อการท่องเที่ยว)	หมู่ที่ 4 ตำบลหนองบัว อำเภอรัชฎา จังหวัดตรัง
10. หาดสำราญ	จำนวน 2 ชุมชน
1) ชุมชนบ้านโคกออก (ชุมชนท่องเที่ยว OTOP นวัตวิถี)	หมู่ที่ 8 ตำบลหาดสำราญ อำเภอหาดสำราญ จังหวัดตรัง
2) ชุมชนบ้านทุ่งกอ (ชุมชนท่องเที่ยว OTOP นวัตวิถี)	หมู่ที่ 3 ตำบลบ่าหวี อำเภอหาดสำราญ จังหวัดตรัง

ที่มา : สำนักงานพัฒนาชุมชนจังหวัดตรัง, ข้อมูล ณ 31 ธันวาคม 2568

3.6

อาสาสมัครเกษตรกร/ประชาชนชาวบ้าน/เกษตรกรปราดเปรื่อง

3.6.1 อาสาสมัครเกษตรกร

จังหวัดตรังมีอาสาสมัครเกษตรกร จำนวน 13 ด้าน ซึ่งดำเนินกิจกรรมในพื้นที่อำเภอ ดังนี้

ตารางที่ 86 จำนวนอาสาสมัครเกษตรกร จังหวัดตรัง

อำเภอ	จำนวนอาสาสมัครเกษตรกร (ราย)												
	อกม.	ปศุสัตว์	ประมง	หมอดิน	สหกรณ์	ชลประทาน	ปฏิรูปที่ดิน	ครูบัญชี	เศรษฐกิจการเกษตรอาสา	ครูยางอาสา	ขานาอาสา	ไหมอาสา	ฝนหลวง
1. เมืองตรัง	121	22	17	101	9	5	16	6	1	39	1	-	6
2. กันตัง	84	17	37	65	7	-	-	16	1	46	-	-	2
3. ย่านตาขาว	67	28	6	57	16	-	-	9	2	41	-	-	2
4. ปะเหลียน	86	19	6	85	6	1	15	11	1	42	-	-	-
5. สิเกา	40	49	11	34	-	6	10	5	2	22	-	-	3
6. ห้วยยอด	133	18	11	120	10	-	18	7	1	36	-	-	6
7. วังวิเศษ	68	19	10	53	11	-	4	11	1	26	-	-	-
8. นาโยง	53	10	16	52	13	7	6	8	1	27	2	6	3
9. รัชฎา	50	17	1	46	6	-	11	9	1	10	-	-	3
10. หาดสำราญ	22	20	19	19	8	-	3	4	1	5	-	-	1
รวม	724	219	134	632	86	19	83	86	12	294	3	6	26

ที่มา : ส่วนราชการในสังกัดกระทรวงเกษตรและสหกรณ์จังหวัดตรัง, ข้อมูล ณ 31 ธันวาคม 2568

3.6.2 เกษตรกรปราดเปรื่อง

จังหวัดตรัง มีจำนวนเกษตรกรปราดเปรื่อง จำนวน 3,309 ราย แยกเป็น Smart Farmer จำนวน 2,533 ราย และ Young Smart Farmer จำนวน 776 ราย ดังนี้

ตารางที่ 87 จำนวนเกษตรกรปราดเปรื่องของจังหวัดตรัง (Smart Farmer/ Young Smart Farmer)

อำเภอ	Smart Farmer (ราย)					Young Smart Farmer (ราย)			
	สนง. เกษตร	สนง. ปศุสัตว์	สนง. ประมง	กยท.	รวม	สนง. เกษตร	สนง. ปศุสัตว์	กยท.	รวม
1. เมืองตรัง	115	1	36	40	192	66	1	59	126
2. กันตัง	110	1	9	40	160	31	1	40	72
3. ย่านตาขาว	110	1	-	40	151	37	1	43	81
4. ปะเหลียน	112	1	-	67	180	32	1	50	83
5. สіเกา	113	1	1	29	147	22	1	36	59
6. ห้วยยอด	106	1	1	44	144	37	1	61	99
7. วังวิเศษ	110	1	11	51	173	34	1	66	101
8. นาโยง	103	1	5	32	141	32	1	25	58
9. รัษฎา	110	1	-	36	147	31	1	30	62
10. ทาดสำราญ	124	1	-	13	138	24	1	10	35
รวม	1,113	10	63	392	2,533	346	10	420	776

ที่มา : สำนักงานเกษตรจังหวัดตรัง, สำนักงานปศุสัตว์จังหวัดตรัง, สำนักงานประมงจังหวัดตรัง, การยางแห่งประเทศไทยจังหวัดตรัง, ข้อมูล ณ 31 ธันวาคม 2568

3.7.1 มาตรฐาน GAP (Good Agricultural Practices)

1) GAP ด้านพืช จังหวัดตรังมีสินค้าด้านพืชที่ได้รับการรับรองมาตรฐาน GAP จำนวน 201 ชนิด เช่น ผักสวนครัว (เช่น ผักเหลียง ผักหวาน พริก มะเขือ) ผักสลัด (เช่น กรีนโอ๊ค กรีนคอส เรดโอ๊ค) ผลไม้ (เช่น ทุเรียน มังคุด กล้วย) 1,308 แปลง พื้นที่ 3,727,528.10 ไร่

ตารางที่ 88 ข้อมูลสินค้าเกษตรด้านพืชที่ผ่านการรับรองมาตรฐาน GAP จังหวัดตรัง

อำเภอ	จำนวนแปลง	พื้นที่ (ไร่)	ผลผลิต (กิโลกรัม)
1. เมืองตรัง	199	172.2875	1,092,234
2. กันตัง	77	290.85	197,031
3. ย่านตาขาว	223	433.86	403,489
4. ปะเหลียน	186	633.79	356,261
5. สิเกา	59	121.37	561,174
6. ห้วยยอด	155	669.19	280,589
7. วังวิเศษ	124	242.941	146,647
8. นาโยง	133	183.96	112,080
9. รัชฎา	76	304.35	116,975.10
10. หาดสำราญ	76	342.56	461,048
รวม	1,308	3,395.16	3,727,528.10

ที่มา : ศูนย์วิจัยและพัฒนาการเกษตรตรัง, ข้อมูล ณ 31 ธันวาคม 2568

2) GAP ด้านปศุสัตว์ จังหวัดตรังมีเกษตรกรที่ได้รับการรับรองมาตรฐาน GAP ด้านปศุสัตว์ จำนวน 158 ราย 4 ชนิดสินค้า ได้แก่ ฟาร์มไก่ไข่ 9 ราย ฟาร์มไก่เนื้อ 108 ราย ฟาร์มโคเนื้อ 1 ราย และฟาร์มสุกร 40 ราย

ตารางที่ 89 ข้อมูลสินค้าเกษตรด้านปศุสัตว์ที่ผ่านการรับรองมาตรฐาน GAP จังหวัดตรัง

อำเภอ	ชนิดสินค้า	จำนวนเกษตรกร (ราย)	ปริมาณการผลิต (ตัว)
1. เมืองตรัง	ฟาร์มไก่ไข่	1	30,000
	ฟาร์มไก่เนื้อ	7	87,500
	ฟาร์มสุกร	4	11,158
รวม	3 ชนิด	12	134,658
2. กันตัง	ฟาร์มไก่ไข่	3	254,000
	ฟาร์มไก่เนื้อ	11	134,500
	ฟาร์มสุกร	2	880
รวม	3 ชนิด	16	389,380
3. ย่านตาขาว	ฟาร์มไก่เนื้อ	19	162,300
	ฟาร์มสุกร	5	2,896
รวม	2 ชนิด	24	165,196

ตารางที่ 89 ข้อมูลสินค้าเกษตรด้านปศุสัตว์ที่ผ่านการรับรองมาตรฐาน GAP จังหวัดตรัง (ต่อ)

อำเภอ	ชนิดสินค้า	จำนวนเกษตรกร (ราย)	ปริมาณการผลิต (ตัว)
4. ปะเหลียน	ฟาร์มไก่ไข่	2	360,000
	ฟาร์มไก่เนื้อ	6	110,360
	ฟาร์มสุกร	3	4,140
รวม	3 ชนิด	11	474,500
5. สิเกา	ฟาร์มไก่เนื้อ	4	29,600
	ฟาร์มสุกร	2	3,200
รวม	2 ชนิด	6	32,800
6. ห้วยยอด	ฟาร์มไก่ไข่	1	132,000
	ฟาร์มไก่เนื้อ	16	233,100
	ฟาร์มโคเนื้อ	1	280
	ฟาร์มสุกร	5	148,500
รวม	4 ชนิด	23	513,880
7. วังวิเศษ	ฟาร์มไก่เนื้อ	5	58,000
	ฟาร์มสุกร	9	8,414
รวม	2 ชนิด	14	66,414
8. นาโยง	ฟาร์มไก่ไข่	2	25,800
	ฟาร์มไก่เนื้อ	3	57,000
	ฟาร์มสุกร	4	5,120
รวม	3 ชนิด	9	87,920
9. รัชฎา	ฟาร์มไก่เนื้อ	35	465,880
	ฟาร์มสุกร	6	8,048
รวม	2 ชนิด	41	473,928
10. หาดสำราญ	ฟาร์มไก่เนื้อ	2	16,000
รวม	1 ชนิด	2	16,000
รวมทั้งหมด	4 ชนิด	158	2,354,676

ที่มา : สำนักงานปศุสัตว์จังหวัดตรัง, ข้อมูล ณ 31 ธันวาคม 2568

3) GAP ด้านประมง

จังหวัดตรังมีเกษตรกรได้รับการรับรองมาตรฐาน GAP ด้านประมง จำนวน 196 ราย พื้นที่ 1,788.84 ไร่ 6 ชนิดสินค้า ได้แก่ ปลากัด 5 ราย พื้นที่ 1.20 ไร่ ปลาน้ำจืด 13 ราย พื้นที่ 43.07 ไร่ กุ้งทะเล 172 ราย พื้นที่ 1,623.80 ไร่ กระเบนน้ำจืด 1 ราย พื้นที่ 0.50 ไร่ กบ 4 ราย พื้นที่ 19.27 ไร่ และลูกกบอายุ 45 วัน 1 ราย พื้นที่ 1 ไร่

ตารางที่ 90 ข้อมูลสินค้าเกษตรด้านประมงที่ผ่านการรับรองมาตรฐาน GAP จังหวัดตรัง

อำเภอ	ชนิดสัตว์น้ำ	จำนวน เกษตรกร (ราย)	พื้นที่ (ไร่)	ผลผลิตรวม	
				กิโลกรัม	ตัว
1. เมืองตรัง	1. ปลากัด	1	0.25		
	2. ปลาน้ำจืด	9	1.35	2,000	
รวม	2 ชนิด	10	1.60	2,000	
2. กันตัง	1. กุ้งทะเล	53	573.70	6,056,537	
	2. ปลากัด	1	0.50		2,000
	3. ปลาน้ำจืด	2	2.22	600	
	4. กระเบนน้ำจืด	1	0.50		420
รวม	4 ชนิด	57	576.92	6,057,137	2,420
3. ย่านตาขาว	1. กบ	1	0.10	2,000	
	2. กุ้งทะเล	19	259.50	429,358.90	
	3. ปลาน้ำจืด	1	2.50	1,000	
รวม	3 ชนิด	21	262.10	432,359	
4. ปะเหลียน	1. กุ้งทะเล	46	317.60	1,443,048	
	2. ปลาน้ำจืด	1	37	50,000	
รวม	2 ชนิด	47	454.60	1,493,048	
5. สীগา	1. กุ้งทะเล	29	237.60	647,399.10	
รวม	1 ชนิด	29	237.60	647,399.10	
6. วังวิเศษ	1. กบ	2	18.17	13,000	
รวม	1 ชนิด	2	18.17	13,000	
7. ห้วยยอด	1. กบ	1	1.00	16,000	
	2. ลูกกบอายุ 45 วัน	1	1.00		20,000
รวม	2 ชนิด	2	2	16,000	20,000
8. หาดสำราญ	1. กุ้งทะเล	25	235.40	507,244	
	2. ปลากัด	3	0.45		22,000
รวม	2 ชนิด	28	235.85	507,244	22,000
รวมทั้งสิ้น	6 ชนิด	196	1,788.84	9,155,187	44,420

ที่มา : สำนักงานประมงจังหวัดตรัง, ศูนย์วิจัยและพัฒนาการเพาะเลี้ยงสัตว์น้ำจืดตรัง,
ศูนย์วิจัยและพัฒนาการเพาะเลี้ยงสัตว์น้ำชายฝั่งตรัง, ข้อมูล ณ 31 ธันวาคม 2568

3.7.2 มาตรฐานเกษตรอินทรีย์

จังหวัดตรังมีสินค้าเกษตรที่ได้รับการรับรองมาตรฐานเกษตรอินทรีย์ ได้แก่ พืชผัก ไม้ผล และข้าว มีเกษตรกรที่ได้รับการรับรองมาตรฐานเกษตรอินทรีย์ ทั้งหมด จำนวน 143 ราย 5 กลุ่ม พื้นที่ 526.50 ไร่ ซึ่งได้รับการรับรองจาก 2 หน่วยงาน ได้แก่ ศูนย์วิจัยและพัฒนาการเกษตรตรัง และศูนย์เมล็ดพันธุ์ข้าวพัทลุง โดยแต่ละชนิดสินค้า มีเกษตรกรและพื้นที่ที่ได้รับการรับรอง ดังนี้

- พืชผัก ไม้ผล เกษตรได้รับการรับรอง จำนวน 4 ราย พื้นที่ 22 ไร่
- ข้าว เกษตรกรได้รับการรับรอง จำนวน 5 กลุ่ม 121 ราย พื้นที่ 504.50 ไร่

ตารางที่ 91 ข้อมูลสินค้าเกษตร (พืชผัก ไม้ผล) ที่ได้รับมาตรฐานเกษตรอินทรีย์ จังหวัดตรัง

อำเภอ	เกษตรกร (ราย)	พื้นที่ (ไร่)	ผลผลิต (กิโลกรัม)	ชนิดสินค้า	มาตรฐาน	แหล่งจำหน่าย	หน่วยงาน
1. เมืองตรัง	1	8	1,300	กรีนโอ๊ค / เรดโอ๊ค / คอสสลัด / ฟิลเลย์โอชเบร์ก / กวางตุ้ง / ผักกาดขาว / ผักกาดหอม / ขึ้นฉ่าย / ผักชี / คื่นช่าย / ต้นหอม / พริก / เกล็ด / ตะไคร้ / กระเจี๊ยบแดง / กระเจี๊ยบเขียว / สับปะรด / กล้วยน้ำว้า / กล้วย / มะเขือเทศ / มะขามป้อม / กระเทียม	มกษ9000-2564	จำหน่ายเอง	ศูนย์วิจัยและพัฒนาการเกษตรตรัง
2. ห้วยยอด	1	4	1,565	มังคุด/ลองกอง/สะตอ/กาแฟ/พริกไทย/ไผ่	มกษ9000-2564	จำหน่ายเอง	ศูนย์วิจัยและพัฒนาการเกษตรตรัง
3. ห้วยยอด	1	4	1,620	มะพร้าว น้ำหอม/โกโก้	มกษ9000-2564	จำหน่ายเอง	ศูนย์วิจัยและพัฒนาการเกษตรตรัง
4. นาโยง	1	6	1,890	มะนาว/กล้วยน้ำว้า/ มะม่วงหิมพานต์/ ใฝ่กิมซุง/ผักบุ้ง/พริก/กรีนโอ๊ค/เรดโอ๊ค/พริกไทย	มกษ9000-2564	จำหน่ายเอง	ศูนย์วิจัยและพัฒนาการเกษตรตรัง
รวม	4	22	6,375				

ที่มา : ศูนย์วิจัยและพัฒนาการเกษตรตรัง, ข้อมูล ณ 31 ธันวาคม 2568

ตารางที่ 92 ข้อมูลสินค้าเกษตร (ข้าว) ที่ได้รับมาตรฐานเกษตรอินทรีย์ จังหวัดตรัง

อำเภอ	ชื่อกลุ่ม	เกษตรกร (ราย)	พื้นที่ (ไร่)	ผลผลิต (ตัน)	ชนิดสินค้า	มาตรฐาน	ขอบข่าย	หน่วยงาน
1. ห้วยยอด	1. กลุ่มผู้ผลิตข้าวอินทรีย์ บ้านวังศรี	17	77.50	38,408.30	ข้าวเปลือก	มกษ.9000-2564	แหล่งผลิต	ศูนย์เมล็ดพันธุ์ข้าวพัทลุง
2. นาโยง	1. กลุ่มผู้ผลิตข้าวอินทรีย์ บ้านโคกสะบ้า	33	140.50	67,835.16	ข้าวเปลือก	มกษ.9000-2564	แหล่งผลิต	ศูนย์เมล็ดพันธุ์ข้าวพัทลุง
	2. กลุ่มผู้ผลิตข้าวอินทรีย์บ้านนาปด	16	72	39,041.76	ข้าวเปลือก	มกษ.9000-2564	แหล่งผลิต	ศูนย์เมล็ดพันธุ์ข้าวพัทลุง
	3. กลุ่มผู้ผลิตข้าวอินทรีย์บ้านนาทุ่งเคียน	21	83.20	37,762.41	ข้าวเปลือก	มกษ.9000-2564	แหล่งผลิต	ศูนย์เมล็ดพันธุ์ข้าวพัทลุง
	4. กลุ่มผู้ผลิตข้าวอินทรีย์บ้านนาข้าวเสียว	34	131.25	60,169.92	ข้าวเปลือก	มกษ.9000-2564	แหล่งผลิต	ศูนย์เมล็ดพันธุ์ข้าวพัทลุง
รวม	5 กลุ่ม	121	504.50	243,217.55				

ที่มา : ศูนย์เมล็ดพันธุ์ข้าวพัทลุง, ข้อมูล ณ 31 ธันวาคม 2568

3.7.3 สินค้าเกษตรที่ได้รับการรับรองสิ่งบ่งชี้ทางภูมิศาสตร์ (Geographical Indications : GI)

จังหวัดตรังมีสินค้าเกษตรที่ได้รับการรับรองสิ่งบ่งชี้ทางภูมิศาสตร์ จำนวน 5 ชนิดสินค้า ได้แก่

1) หมูย่างเมืองตรัง มีเอกลักษณ์เฉพาะ ผลิตด้วยกรรมวิธีที่ถ่ายทอดกันมาจากรุ่นสู่รุ่น หมักหมมด้วยเครื่องเทศที่มีสูตรเฉพาะหมักในห้องที่มีมุ้งลวดกันแมลง อย่างทั้งตัวเตาที่ย่างหมูต้องเป็นเตาก่อด้วยอิฐใช้ไม้ย่างพาราในพื้นที่จังหวัดตรังเป็นเชื้อเพลิงในการย่าง

2) พริกไทยตรัง (Phrikthai Trang หรือ Trang Peper) เป็นพริกไทยสายพันธุ์พื้นเมือง (ปะเหลียน) ที่มีรสชาติเผ็ดร้อน กลิ่นฉุน เป็นเอกลักษณ์ ปลูกและแปรรูปในเขตพื้นที่จังหวัดตรัง มีปริมาณสารสำคัญ Gamma-Linoleic Acid (แกมมา ไลโนเลอิก เอซิด) สรรพคุณช่วยสลายลิ่มเลือดในสมอง

3) ข้าวเบายอดม่วง เป็นข้าวพันธุ์พื้นเมือง ที่มีคุณค่าโภชนาการสูง โปรตีนสูง คาร์โบไฮเดรตต่ำ ไม่มีน้ำตาล มีสารต้านอนุมูลอิสระ และสารฟิโนลิกสูง ช่วยลดคอเลสเตอรอล ป้องกันโรคมะเร็ง โรคหลอดเลือดหัวใจ และโรคเบาหวาน

4) แตงโมเกาะสุกร (Koh Sukorn Watermelon หรือ Taeng Mo Koh Sukorn) แตงโมพันธุ์ธรรมดา และพันธุ์ไม่มีเมล็ด รูปทรงและสีเปลือกตามแต่ละสายพันธุ์ โดยสีเปลือกอ่อนกว่าแตงโมพันธุ์เดียวกันที่ปลูกในพื้นที่อื่น ทำให้เห็นลวดลายชัดเจน เนื้อมีสีแดง สีส้ม และสีเหลือง เนื้อละเอียด กรอบ รสชาติหวานธรรมชาติ ปลูกบนพื้นที่เกาะสุกร ในเขตตำบลเกาะสุกร อำเภอปะเหลียน จังหวัดตรัง

5) ผ้าทอนาหมื่นศรี (Na Muen Sri Woven Fabric หรือ Pa Tho Na Muen Sri) ผ้าไหม ผ้าฝ้าย ผ้าใยผสมทอมือ สร้างลวดลายด้วยการทอยกดอกตามกรรมวิธีอันเป็นภูมิปัญญาดั้งเดิม เนื้อผ้ามันวาว เหลือบเงา โทนสีสว่างสดใส ทอละเอียดแน่น สม่ำเสมอ ผ้าทอนาหมื่นศรี หมายถึง ผ้าทอ ผ้าชิ้น ผ้าพันคอ สไบ ผ้าขาวม้า ที่ต้องผลิตในเขตพื้นที่ตำบลนาหมื่นศรี อำเภอนาโยง จังหวัดตรัง ผลิตภัณฑ์จากผ้าทอนาหมื่นศรี เช่น เสื้อ กระเป๋า เป็นต้น ทำการแปรรูปในพื้นที่ครอบคลุมทุกอำเภอของจังหวัดตรัง

ตารางที่ 93 ข้อมูลสินค้าเกษตรได้รับการรับรองสิ่งบ่งชี้ทางภูมิศาสตร์ (GI) จังหวัดตรัง

ชนิดสินค้า	ทะเบียนเลขที่	วันที่ได้รับการขึ้นทะเบียน	การขึ้นทะเบียน		การได้รับอนุญาตให้ใช้ตรา GI	
			ผู้ขึ้นทะเบียน	ผลผลิต	ผู้ได้รับอนุญาต	ผลผลิต
1. หมูย่างตรัง	สข 49100004	27 มิถุนายน 2548	70 ราย	12,600 ตัว/ปี หรือ (เฉลี่ยตัวละ 15 กก.) 189,000 กิโลกรัม/ปี	30 ราย	5,400 ตัว/ปี หรือ 81,000 กิโลกรัม/ปี
2. พริกไทยตรัง	สข 64100170	29 ตุลาคม 2563	139 ราย	126.92 ไร่ 16,368 กิโลกรัม/ปี (พริกไทยดำเม็ดแห้ง 200 กก./ไร่)	41 ราย	30 ไร่ / 6,000 กิโลกรัม/ปี (พริกไทยดำ เม็ดแห้ง 200 กก./ไร่)
3. ข้าวเบายอดม่วงตรัง	สข 66100212	14 กันยายน 2565	180 ราย	787.87 ไร่ 283,633 กิโลกรัม/ปี (เฉลี่ย 360 กก./ไร่)	14 ราย	182.5 ไร่ / 65,700 กิโลกรัม/ปี (เฉลี่ย 360 กก./ไร่)
4. แตงโมเกาะสุกร	สข 68100248	11 สิงหาคม 2566	46 ราย	61.25 ไร่ 81,700 กก./ปี (เฉลี่ย 1,333.87 กก./ไร่)	23 ราย	45 ไร่ 70,100 กก./ปี (เฉลี่ย 1,557.77 กก./ไร่)
5. ผ้าทอนาหมื่นศรี	สข 68100267	11 สิงหาคม 2566	กรมทรัพย์สินทางปัญญาได้ประกาศขึ้นทะเบียน สิ่งบ่งชี้ทางภูมิศาสตร์ ผ้าทอนาหมื่นศรี เมื่อวันที่ 7 พฤศจิกายน 2569 ขณะนี้อยู่ระหว่างการดำเนินการ ขอใช้ตราสัญลักษณ์สิ่งบ่งชี้ทางภูมิศาสตร์ให้แก่ผู้ผลิต และผู้ประกอบการค้า สินค้าผ้าทอนาหมื่นศรี			

ที่มา : สำนักงานพาณิชย์จังหวัดตรัง, ข้อมูล ณ 31 ธันวาคม 2568

ส่วนที่ 4

ข้อมูลอื่นๆ

จังหวัดตรังมีส่วนราชการ และรัฐวิสาหกิจสังกัดกระทรวงเกษตรและสหกรณ์ จำนวน 22 หน่วยงาน ดังนี้

ตารางที่ 94 รายชื่อหัวหน้าส่วนราชการกระทรวงเกษตรและสหกรณ์จังหวัดตรัง

ที่	ชื่อ-สกุล	ตำแหน่ง	หมายเลขโทรศัพท์
สำนักงานปลัดกระทรวงเกษตรและสหกรณ์			
1	นางสาวกิตติยา สุป็นดี	เกษตรและสหกรณ์จังหวัดตรัง	0 7521 5476
กรมส่งเสริมการเกษตร			
2	นายจตุรงค์ พรหมวิจิต	เกษตรจังหวัดตรัง	0 7521 8382 ต่อ 12
3	นางวรรณภา พรหมบุญทอง	ผู้อำนวยการศูนย์ขยายพันธุ์พืชที่ 2 จังหวัดตรัง	0 7558 2312
กรมประมง			
4	นายวิศิษฐ์ ขวัญดี	ประมงจังหวัดตรัง	0 7521 8541
5	นางสาวพัชรี ชุนสั้น	ผู้อำนวยการศูนย์วิจัยและพัฒนาประมงชายฝั่งตรัง	0 7527 4077-8
6	นางอำไพพรรณ ไกรสุรสีห์	ผู้อำนวยการศูนย์วิจัยและพัฒนาการเพาะเลี้ยงสัตว์น้ำจืดตรัง	0 7527 0640
7	นายพาริซี มะหมัด	หัวหน้าด่านตรวจประมงตรัง	0 7525 2004
กรมปศุสัตว์			
8	นายสัตวแพทย์กฤษณ์ วีระวงศ์	ปศุสัตว์จังหวัดตรัง	0 7521 8377
9	นายธนจิตร ชุนตระกูล	ผู้อำนวยการศูนย์วิจัยและบำรุงพันธุ์สัตว์ตรัง	0 7527 0907
10	นางจรูณี คำช่วย	ผู้อำนวยการศูนย์วิจัยและพัฒนาอาหารสัตว์ตรัง	0 7527 0387
11	นายพาราฏอล เหมนะ	หัวหน้าด่านกักกันสัตว์ตรัง	08 3185 1492
กรมพัฒนาที่ดิน			
12	นายปรีชา แจ้ทองศรี	ผู้อำนวยการสถานีพัฒนาที่ดินตรัง	0 7550 1059
กรมวิชาการเกษตร			
13	นางสร้อยญา ชวงพิมพ์	ผู้อำนวยการศูนย์วิจัยและพัฒนาการเกษตรตรัง	0 7529 0745
14	นายฉัตรชัย กิตติไพศาล	ผู้อำนวยการศูนย์วิจัยพืชสวนตรัง	06 3227 6250
15	นายพีระ อินทปาसान	หัวหน้าด่านตรวจพืชทำเรื่องกันตั้ง	0 7525 1317
กรมชลประทาน			
16	นายพิमान จันทมณีโชติ	ผู้อำนวยการโครงการชลประทานตรัง	0 7550 1062
สำนักงานการปฏิรูปที่ดินเพื่อเกษตรกรรม			
17	นายภูริปัญญา เกิดศรี	ปฏิรูปที่ดินจังหวัดตรัง	0 7557 0515
กรมส่งเสริมสหกรณ์			
18	นายวินัย ตุ๊กุ่น	สหกรณ์จังหวัดตรัง	0 7521 9454 ต่อ 102
กรมตรวจบัญชีสหกรณ์			
19	นางสาวอิสริย์ ลีลาวิจิตรกุล	ผู้อำนวยการสำนักงานตรวจบัญชีสหกรณ์ตรัง	0 7557 0518
กรมหม่อนไหม			
20	นางสาววาพานีย์ เอ็งฉ้วน	ผู้อำนวยการศูนย์หม่อนไหมเฉลิมพระเกียรติฯ ตรัง	06 3189 7840
การยางแห่งประเทศไทย			
21	นายเจษฎา จิตรหลัง	ผู้อำนวยการการยางแห่งประเทศไทยจังหวัดตรัง	0 7521 2934
องค์การตลาดเพื่อเกษตรกร			
22	นางสาวสุจารี เสนีย์วงศ์	เจ้าหน้าที่บริหารงานการตลาด 6 รักษาการในตำแหน่งรองผู้จัดการองค์การตลาดเพื่อเกษตรกรจังหวัดตรัง	0 7557 0420

4.2 สมาชิกสภาเกษตรกรจังหวัดตรัง

ตามที่สำนักงานสภาเกษตรกรแห่งชาติ ได้มีประกาศ เรื่อง รายชื่อสมาชิกสภาเกษตรกรจังหวัด ตามพระราชบัญญัติสภาเกษตรกรแห่งชาติ พ.ศ. 2553 มาตรา 31 (1) และ (2) ประกาศเมื่อ 24 พฤษภาคม 2566 และประกาศหัวหน้าสำนักงานสภาเกษตรกรจังหวัด เรื่อง ผลการเลือกสมาชิกสภาเกษตรกรจังหวัดตรัง ประกาศเมื่อ 18 กันยายน 2567 โดยจังหวัดตรัง มีสมาชิกสภาเกษตรกรจังหวัดตรัง จำนวน 21 ราย เป็นสมาชิกที่ได้รับการเลือกตั้ง จำนวน 16 ราย และสมาชิกผู้ทรงคุณวุฒิ จำนวน 5 ราย ดังนี้

ตารางที่ 95 ข้อมูลรายชื่อสมาชิกสภาเกษตรกรจังหวัดตรัง

ที่	ชื่อ-สกุล	ตำแหน่ง/ด้าน	อำเภอ
สมาชิกที่ได้รับการเลือกตั้ง			
1	นายณัฐพร สิ้นไชย	ประธานสภาเกษตรกรจังหวัดตรัง	สิเกา (เขต 1)
2	นายมานิต วงษ์สุรีย์รัตน์	รองประธานสภาเกษตรกรจังหวัดตรัง คนที่ 1	เมืองตรัง (เขต 1)
3	นายศรัทธาทเทพ กาหยี	รองประธานสภาเกษตรกรจังหวัดตรัง คนที่ 2	กันตัง (เขต 2)
4	นายธันวา ทองแท่น	สมาชิกสภาเกษตรกรจังหวัดตรัง	กันตัง (เขต 1)
5	นายศิววงศ์ นวลสุวรรณ	สมาชิกสภาเกษตรกรจังหวัดตรัง	เมืองตรัง (เขต 2)
6	นายใจดี คงบัน	สมาชิกสภาเกษตรกรจังหวัดตรัง	นาโยง (เขต 1)
7	นายปรีชา ขาวดี	สมาชิกสภาเกษตรกรจังหวัดตรัง	ปะเหลียน (เขต 1)
8	นายบรรมรงค์ ทอปปาน	สมาชิกสภาเกษตรกรจังหวัดตรัง	ปะเหลียน (เขต 2)
9	นายปรีชา มีสุข	สมาชิกสภาเกษตรกรจังหวัดตรัง	ย่านตาขาว (เขต 1)
10	นายอนวัช รอดพันธ์	สมาชิกสภาเกษตรกรจังหวัดตรัง	ย่านตาขาว (เขต 2)
11	นางสาวกัญญ์วรา สิทธิศักดิ์	สมาชิกสภาเกษตรกรจังหวัดตรัง	รัชฎา (เขต 1)
12	นายเที่ยง ชุมอักษร	สมาชิกสภาเกษตรกรจังหวัดตรัง	วังวิเศษ (เขต 1)
13	นายณรงค์ เพชรสวัสดิ์	สมาชิกสภาเกษตรกรจังหวัดตรัง	วังวิเศษ (เขต 2)
14	นางสาวกมลศรี พลบุญ	สมาชิกสภาเกษตรกรจังหวัดตรัง	ห้วยยอด (เขต 1)
15	นายบุญเชตุ ลิ้มฉุ้น	สมาชิกสภาเกษตรกรจังหวัดตรัง	ห้วยยอด (เขต 2)
16	ว่าที่ร้อยตรีโชติรัตน์ ชุมสกุล	สมาชิกสภาเกษตรกรจังหวัดตรัง	หาดสำราญ (เขต 1)
สมาชิกผู้ทรงคุณวุฒิ			
1	นายดำรงค์ สิ้นไชย	ผู้ทรงคุณวุฒิด้านพืช	
2	นายสรวง พรหมบุญทอง	ผู้ทรงคุณวุฒิด้านพืช	
3	นายพิศาล วีรวรรณ	ผู้ทรงคุณวุฒิด้านพืช	
4	นางเย็นจิตร แซ่เลี้ยว	ผู้ทรงคุณวุฒิด้านประมง	
5	นายทวี เฟ็งพاجر	ผู้ทรงคุณวุฒิด้านปศุสัตว์	

ที่มา : สำนักงานสภาเกษตรกรจังหวัดตรัง, ข้อมูล ณ 31 ธันวาคม 2568

ภาคผนวก



คำสั่งคณะกรรมการพัฒนาการเกษตรและสหกรณ์จังหวัดตัง
ที่ ๗ /๒๕๖๔
เรื่อง แต่งตั้งคณะทำงานจัดทำข้อมูลด้านการเกษตรและสหกรณ์จังหวัดตัง

ตามคำสั่งจังหวัดตัง ที่ ๒๓๖๕/๒๕๕๒ ลงวันที่ ๒๖ พฤศจิกายน ๒๕๕๒ เรื่อง แต่งตั้ง
คณะทำงานจัดทำและพัฒนาาระบบฐานข้อมูลเกษตรและสหกรณ์จังหวัดตัง นั้น

เนื่องจากมีการเปลี่ยนแปลงองค์ประกอบและอำนาจหน้าที่ของคณะทำงานฯ ดังนั้น เพื่อให้การ
ดำเนินงานจัดทำข้อมูลด้านการเกษตรและสหกรณ์ของจังหวัดตัง เป็นไปด้วยความเรียบร้อย และใช้เป็น
ฐานข้อมูลกลางของจังหวัดตังที่เป็นเอกภาพ ทุกหน่วยงานสามารถนำข้อมูลไปใช้ประกอบการพิจารณาจัดทำ
แผนงานและโครงการ อาศัยอำนาจตามคำสั่งคณะกรรมการนโยบายและแผนพัฒนาการเกษตรและสหกรณ์
ที่ ๓/๒๕๖๒ ลงวันที่ ๑๔ พฤษภาคม พ.ศ.๒๕๖๒ ประกอบกับมติที่ประชุมคณะกรรมการพัฒนาการเกษตร
และสหกรณ์จังหวัดตัง ครั้งที่ ๑/๒๕๖๔ เมื่อวันที่ ๑๐ มีนาคม ๒๕๖๔ จึงให้ยกเลิกคำสั่งจังหวัดตัง
ที่ ๒๓๖๕/๒๕๕๒ ลงวันที่ ๒๖ พฤศจิกายน ๒๕๕๒ และแต่งตั้งคณะทำงานจัดทำข้อมูลด้านการเกษตร
และสหกรณ์จังหวัดตัง โดยมีองค์ประกอบและอำนาจหน้าที่ ดังนี้

๑. องค์ประกอบ

๑.๑ เกษตรและสหกรณ์จังหวัดตัง	ประธานคณะทำงาน
๑.๒ เกษตรจังหวัดตัง	คณะทำงาน
๑.๓ ปศุสัตว์จังหวัดตัง	คณะทำงาน
๑.๔ ประมงจังหวัดตัง	คณะทำงาน
๑.๕ สหกรณ์จังหวัดตัง	คณะทำงาน
๑.๖ ปฎิรูปที่ดินจังหวัดตัง	คณะทำงาน
๑.๗ ผู้อำนวยการสถานีพัฒนาที่ดินตัง	คณะทำงาน
๑.๘ ผู้อำนวยการโครงการชลประทานตัง	คณะทำงาน
๑.๙ ผู้อำนวยการศูนย์วิจัยและพัฒนาการเกษตรตัง	คณะทำงาน
๑.๑๐ ผู้อำนวยการสำนักงานทรัพยากรธรรมชาติและสิ่งแวดล้อมจังหวัดตัง	คณะทำงาน
๑.๑๑ ยุทธศาสตร์จังหวัดตัง	คณะทำงาน
๑.๑๒ พาณิชย์จังหวัดตัง	คณะทำงาน
๑.๑๓ ผู้อำนวยการศูนย์เมล็ดพันธุ์ข้าวพัทลุง	คณะทำงาน
๑.๑๔ ผู้อำนวยการสำนักงานเศรษฐกิจการเกษตรที่ ๙	คณะทำงาน
๑.๑๕ ผู้อำนวยการการยางแห่งประเทศไทยจังหวัดตัง	คณะทำงาน
๑.๑๖ หัวหน้าสำนักงานสภาเกษตรกรจังหวัดตัง	คณะทำงาน
๑.๑๗ หัวหน้ากลุ่มสารสนเทศการเกษตร สำนักงานเกษตรและสหกรณ์จังหวัดตัง	คณะทำงาน และเลขานุการ
๑.๑๘ นักวิเคราะห์นโยบายและแผน ที่ได้รับมอบหมาย สำนักงานเกษตรและสหกรณ์จังหวัดตัง	คณะทำงาน และผู้ช่วยเลขานุการ

/๒. อำนาจ...

๒. อำนาจหน้าที่

๒.๑ กำหนดกรอบและแนวทางในการจัดทำ และหรือปรับปรุงข้อมูลด้านการเกษตรและ
สหกรณ์จังหวัดตรัง

๒.๒ จัดทำและปรับปรุงข้อมูลด้านการเกษตรและสหกรณ์จังหวัดตรังให้ครบถ้วนเป็นปัจจุบัน
และร่วมบูรณาการให้เป็นฐานข้อมูลเดียวกันเป็นที่ยอมรับของทุกภาคส่วน และสามารถนำไปใช้ประโยชน์ร่วมกัน
ได้อย่างมีประสิทธิภาพ

๒.๓ ตรวจสอบ แก้ไข/ปรับปรุงข้อมูลด้านการเกษตรและสหกรณ์จังหวัดตรัง ให้มีความถูกต้อง

๒.๔ ให้การรับรองข้อมูล เพื่อเผยแพร่ประชาสัมพันธ์ให้เป็นข้อมูลกลางด้านการเกษตรและ
สหกรณ์ของจังหวัดตรัง และทุกภาคส่วนนำไปใช้เป็นข้อมูลในการอ้างอิง หรือประโยชน์อื่น ๆ

๒.๕ ปฏิบัติงานอื่นๆ ตามที่คณะกรรมการพัฒนาการเกษตรและสหกรณ์ระดับจังหวัดตรัง
มอบหมาย

ทั้งนี้ ตั้งแต่บัดนี้เป็นต้นไป

สั่ง ณ วันที่ ๒๗ มีนาคม พ.ศ.๒๕๖๔



(นายขจรศักดิ์ เจริญโสภา)

ผู้ว่าราชการจังหวัดตรัง

ประธานอนุกรรมการพัฒนาการเกษตรและสหกรณ์จังหวัดตรัง

คณะผู้จัดทำ

ที่ปรึกษา

นางสาวกิตติยา สุปนต์

นางศิวาภรณ์ ก่อกิตติพงศ์

เกษตรและสหกรณ์จังหวัดตรัง

นักวิเคราะห์นโยบายและแผนชำนาญการ

สนับสนุนข้อมูล

1. ปลัดจังหวัดตรัง
2. พัฒนาการจังหวัดตรัง
3. พาณิชย์จังหวัดตรัง
4. คลังจังหวัดตรัง
5. อุตสาหกรรมจังหวัดตรัง
6. ผู้อำนวยการสำนักงานทรัพยากรธรรมชาติและสิ่งแวดล้อมจังหวัดตรัง
7. ผู้อำนวยการสำนักทรัพยากรน้ำบาดาล เขต 6 ตรัง
8. ผู้อำนวยการสถานีอุตุนิยมวิทยาตรัง
9. หัวหน้าสำนักงานสภาเกษตรกรจังหวัดตรัง
10. ผู้จัดการการประปาส่วนภูมิภาค สาขาตรัง
11. เกษตรจังหวัดตรัง
12. ประมงจังหวัดตรัง
13. ปศุสัตว์จังหวัดตรัง
14. สหกรณ์จังหวัดตรัง
15. ปฎิรูปที่ดินจังหวัดตรัง
16. ผู้อำนวยการโครงการชลประทานตรัง
17. ผู้อำนวยการสถานีพัฒนาที่ดินตรัง
18. ผู้อำนวยการการยางแห่งประเทศไทยจังหวัดตรัง
19. ผู้อำนวยการศูนย์วิจัยและพัฒนาการเพาะเลี้ยงสัตว์น้ำจืดตรัง
20. ผู้อำนวยการศูนย์วิจัยและพัฒนาการเพาะเลี้ยงสัตว์น้ำชายฝั่งตรัง
21. ผู้อำนวยการศูนย์หม่อนไหมเฉลิมพระเกียรติฯ ตรัง
22. ผู้อำนวยการศูนย์วิจัยและพัฒนาการเกษตรตรัง
23. ผู้อำนวยการสำนักงานตรวจบัญชีสหกรณ์ตรัง
24. ผู้อำนวยการสำนักงานเศรษฐกิจการเกษตรที่ 9
25. ผู้อำนวยการศูนย์เมล็ดพันธุ์ข้าวพัทลุง

รวบรวม/ประมวลผล/จัดรูปเล่ม

นางสาวจूरีพร สงชู


นักวิเคราะห์นโยบายและแผนชำนาญการ



0 7521 5476



www.opsmoac.go.th/trang



สำนักงานเกษตรและสหกรณ์จังหวัดตรัง
ศาลากลางจังหวัดตรัง ชั้น 5 ถ.พัทลุง
ต.ทับเที่ยง อ.เมืองตรัง จ.ตรัง 92000