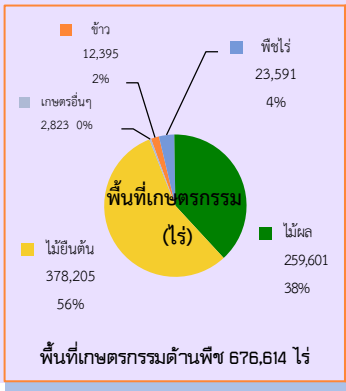

พื้นที่เกษตรกรรมด้านพืช 676,614 ไร่

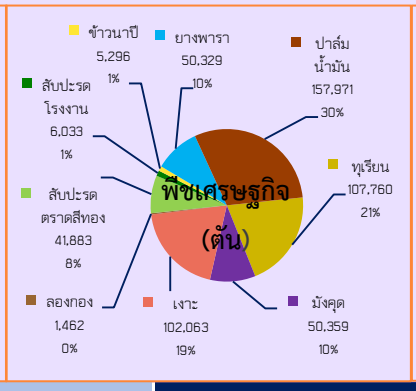

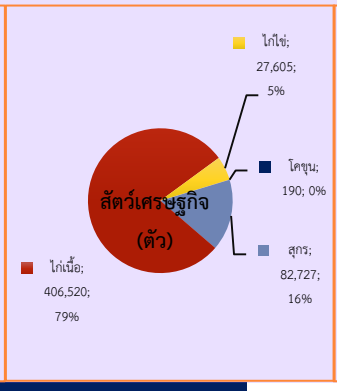

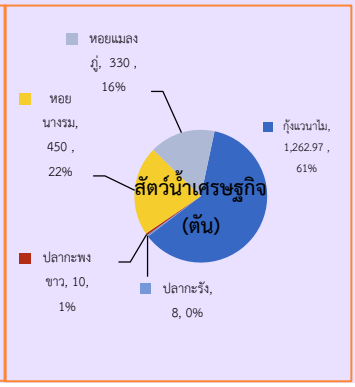

GPP มูลค่า 46,197 ล้านบาท (ปี 2566)
จำนวนประชากร 225,794 คน 115,354 ครัวเรือน
เป็นภาคการเกษตร 18,471 ครัวเรือน
เป็นแรงงานภาคเกษตร 62,896 คน
แหล่งน้ำต้นทุน ความจุ 211.605 ล้าน ลบ.ม.
ปริมาณน้ำปัจจุบัน 128.144 ล้าน ลบ.ม.
ปริมาณน้ำฝนสะสม ตั้งแต่วันที่ 1 ม.ค. 68 ถึง 25 ส.ค. 68 เฉลี่ย 2,504.00 ม.ม.

ตราด

Info graphic

ข้อมูลพื้นฐานจังหวัด

(เดือนกันยายน 68)

สินค้าเด่น/GI

ทุเรียนชะนีเกาะช้าง

ลักษณะเด่น ผลค่อนข้างรียาว หนามใหญ่และห่าง เปลือกบาง สีผิวออกสีน้ำตาลปนแดง เนื้อหนาผิวสัมผัสละเอียด แห้ง เหนียว มีสีเหลืองเข้มไปจนถึงสีเหลืองอมส้ม รสชาติหวานมัน และมีกลิ่นหอม

ปลูกเฉพาะในพื้นที่อำเภอเกาะช้าง จังหวัดตราด ได้รับการรับรองสินค้า GI จำนวน 33 ราย 230 ไร่ ผลผลิต 403 ตัน

ทุเรียนหมอนทองเขาบรรทัด

ลักษณะเด่น ทุเรียนพันธุ์หมอนทอง เปลือกผิวสีเขียวปนน้ำตาล ปลายหนามแข็งและแหลมคม เนื้อทุเรียนสีเหลืองอ่อน หนา รสชาติหวานมัน

ปลูกและผลิตในเขตพื้นที่ 5 อำเภอได้แก่ อำเภอเมืองตราด อำเภอคลองใหญ่ อำเภอบ่อไร่ อำเภอแหลมงอบ อำเภอเขาสมิง

สับปะรดตราดสีทอง

ลักษณะเด่น สับปะรดสายพันธุ์ควีน ผลใหญ่ รูปทรงกระบอก เปลือกบาง ผิวเปลือกสีเหลืองแกมเขียว มีเนื้อสีเหลืองทอง ไม่ฉ่ำน้ำ รสชาติหวาน แกนกรอบรับประทานได้ พื้นที่ปลูก 5 อำเภอ จำนวน 15,171 ไร่ ผลผลิต 46,832 ตัน ได้รับการรับรองสินค้า GI จำนวน 9 ราย 231 ไร่ ผลผลิต 855 ตัน

หอยนารมท่าโสม

ลักษณะเด่น หอยนางรมพันธุ์เล็กหรือหอยนางรมปากจีบ เนื้อหอยมีสีขาวครีม อวบอ้วนและเนื้อแน่นคงรูป เต็มฝาหอย รสสัมผัสนุ่ม รสชาติดี หวานฉ่ำ มีกลิ่นหอมตามธรรมชาติ เลี้ยงในบริเวณปากแม่น้ำเวฬุของพื้นที่ตำบลท่าโสม อำเภอเขาสมิง จังหวัดตราด ประกอบด้วย 4 หมู่บ้าน ได้แก่ บ้านท่าโสม บ้านละมีบ บ้านสลัก และบ้านอ่างกระป๋อง

ภัยพิบัติด้านเกษตร

พื้นที่เสี่ยงอุทกภัย

ด้านพืช จำนวน 5 อำเภอ พื้นที่ 76,859 ไร่ ประกอบด้วย 1. อ.เขาสมิง 62,738 ไร่ 2. อ.เมืองตราด 11,600 ไร่ 3. อ.บ่อไร่ 2,052 ไร่ 4. อ.เกาะกูด 258 ไร่ 5. อ.แหลมงอบ 211 ไร่

แผนการบริหารงานอุทกภัย

1. สำนักงานเกษตรและสหกรณ์จังหวัดตราด เป็นศูนย์ติดตามและแก้ไขปัญหาภัยพิบัติด้านการเกษตร จังหวัดตราด
2. จัดทำแผนเตรียมรับสถานการณ์ภัยพิบัติด้านการเกษตร ประเภทอุทกภัย ของหน่วยงานในสังกัดกระทรวงเกษตรและสหกรณ์ จังหวัดตราด
3. เตรียมความพร้อมด้านพืช, ด้านปศุสัตว์, ด้านประมง, ด้านชลประทาน
4. ติดตามสถานการณ์ ประเมินผลกระทบด้านการเกษตร แจ้งเตือนภัยให้เกษตรกร
5. รายงานการดำเนินงาน ความเสียหาย การให้ความช่วยเหลือ ปัญหา อุปสรรค ให้ศูนย์ติดตามและแก้ไข ปัญหาภัยพิบัติด้านการเกษตร กระทรวงเกษตรและสหกรณ์
6. กำกับ ติดตาม เร่งรัดการช่วยเหลือผู้ประสบภัยด้านการเกษตรของหน่วยงานต่างๆ
7. ประสานงานกับหน่วยงานอื่น หรือคณะกรรมการต่างๆ ทั้งในและนอกสังกัดกระทรวงเกษตรและสหกรณ์ที่เกี่ยวข้องกับการบรรเทาความเสียหายที่เกิดขึ้น
8. จัดประชุมคณะกรรมการศูนย์ฯ เพื่อเตรียมรับสถานการณ์
9. ติดตามสถานการณ์และผลกระทบด้านการเกษตร เร่งรัดการช่วยเหลือผู้ประสบภัย

การระบาดของโรคและแมลงศัตรูพืช มี 3 ชนิดพืช

ทุเรียน 1. โรครากเน่าโคนเน่า 711 ไร่
2. เพลี้ยไก่แจ้ 86 ไร่

มะพร้าว 1. ด้วงแรด 211 ไร่ 2. แมลงดำหนาม 151 ไร่
3. ด้วงงวง 145.5 ไร่ 4. หนอนหัวดำ 199 ไร่

ยางพารา 1. โรคใบร่วง (ชนิดใหม่) 150 ไร่

แนวทางแก้ไข

1. ดำเนินแจ้งเตือนการระบาดและให้คำแนะนำวิธีการป้องกันกำจัดไปยังสำนักงานเกษตรอำเภอ เพื่อแจ้งเตือนเกษตรกรให้เฝ้าระวังการระบาดในพื้นที่
2. บูรณาการความร่วมมือจากท้องถิ่นเพื่อประชาสัมพันธ์สร้างการรับรู้การป้องกันกำจัดแก่เกษตรกร เพื่อไม่ให้กระทบต่อผลผลิตพืชและการท่องเที่ยว
3. ส่งเสริมให้เกษตรกรใช้สารชีวภัณฑ์แทนการใช้สารเคมี เพื่อป้องกันกำจัดโรคพืช โดยการสนับสนุนหัวเชื้อราไตรโคเดอร์ม่า บิวเวอร์เรีย เมตตาไรเซียม
4. ส่งเสริมให้เกษตรกรผลิตแมลงศัตรูธรรมชาติ เช่น แมลงหางหนีบ แตนเบียนบราคอน เพื่อทดแทนการใช้สารเคมีกำจัดแมลงศัตรูพืช

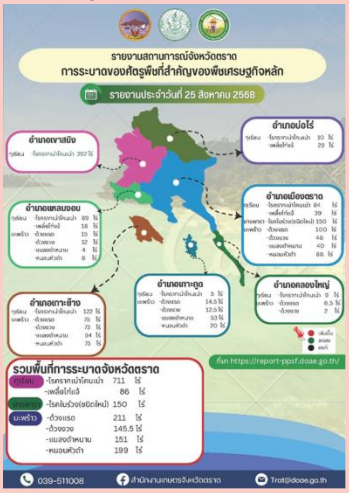

ปริมาณสินค้าเกษตรที่ได้รับรองมาตรฐาน

เกษตรอินทรีย์

ข้าว	รับรองแล้ว	29	ไร่
พืช	รับรองแล้ว	344.75	ไร่
ประมง	รับรองแล้ว	-	ไร่

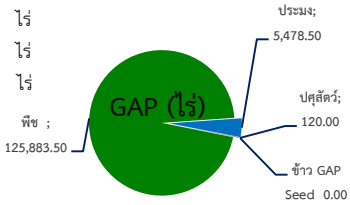

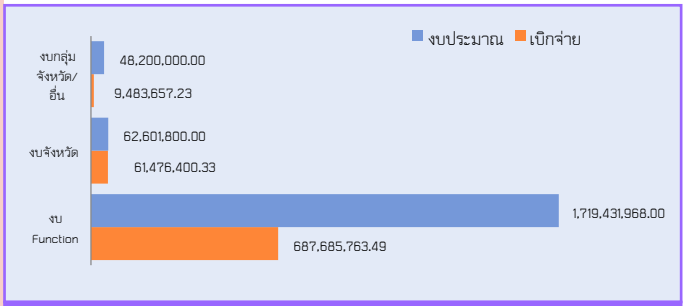

ปี 68 มีงบประมาณเพื่อการพัฒนาการเกษตร รวม 1,830,233,768 บาท

งบ Function มีภารกิจสำคัญ คือ

- สร้างวิธีการทำงานสู่การปฏิบัติ
- เร่งรัดจัดที่ดินทำกินให้กับเกษตรกร
- บริหารจัดการน้ำ
- ยกระดับสินค้าเกษตรและบริการมูลค่าสูง
- ยกระดับศักยภาพของเกษตรกร/สถาบันเกษตรกรให้เข้มแข็ง
- จัดการทรัพยากรทางการเกษตร
- รับมือกับภัยธรรมชาติ
- สานต่อการทำสงครามสินค้าเกษตรเถื่อน
- อำนวยความสะดวกด้านการเกษตร