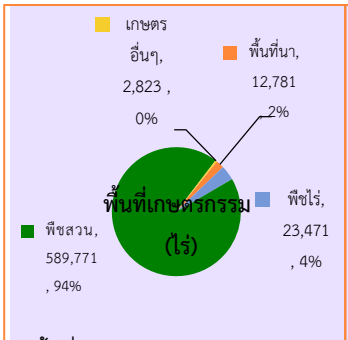


พื้นที่เกษตรกรรมรวม 628,846 ไร่

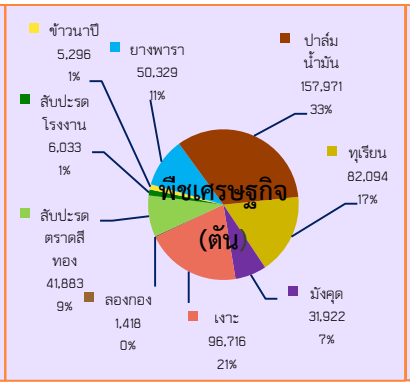


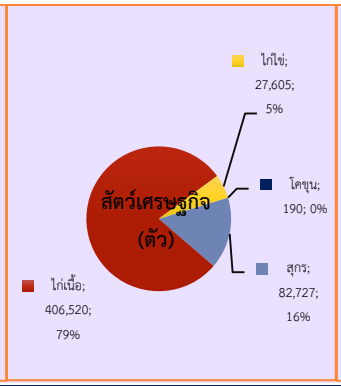


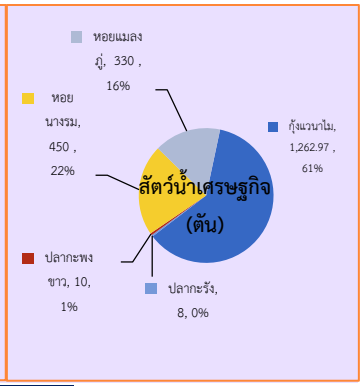


GPP มูลค่า 52,599 ล้านบาท (ปี 2565)

จำนวนประชากร 226,517 คน 114,393 ครัวเรือน

เป็นภาคการเกษตร 18,707 ครัวเรือน

เป็นแรงงานภาคเกษตร 60,945 คน

ปริมาณน้ำภาพรวมจังหวัด 184.07 ล้าน ลบ.ม.

ปริมาณน้ำฝนสะสม ตั้งแต่วันที่ 1 ม.ค. 67 ถึง 25 ธ.ค. 67 เฉลี่ย 3,782.10 ม.ม.

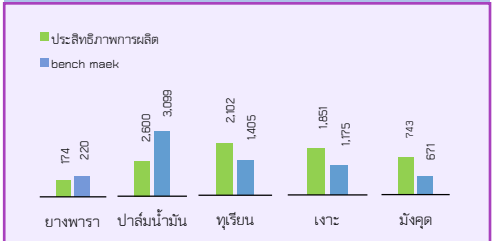


ประสิทธิภาพการผลิตสินค้าเกษตรด้านพืช (กก./ไร่)

## สินค้าเด่น/GI

### ทุเรียนชะนีเกาะช้าง

ลักษณะเด่น ผลค่อนข้างรียาว หนามใหญ่และห่าง เปลือกบาง สีผิวออกสีน้ำตาลปนแดง เนื้อหนาผิวสัมผัสละเอียด แห้ง เหนียว มีสีเหลืองเข้มไปจนถึงสีเหลืองอมส้ม รสชาติหวานมัน และมีกลิ่นหอม

ปลูกเฉพาะในพื้นที่อำเภอเกาะช้าง จังหวัดตราด ได้รับการรับรองสินค้า GI จำนวน 33 ราย 230 ไร่ ผลผลิต 403 ตัน

### ทุเรียนหมอนทองเขาบรรทัด

ลักษณะเด่น ทุเรียนพันธุ์หมอนทอง เปลือกผิวสีเขียวปนน้ำตาล ปลายหนามแข็งและแหลมคม เนื้อทุเรียนสีเหลืองอ่อน หนา รสชาติหวานมัน

ปลูกและผลิตในเขตพื้นที่ 5 อำเภอได้แก่ อำเภอเมืองตราด อำเภอคลองใหญ่ อำเภอบ่อไร่ อำเภอแหลมงอบ อำเภอเขาสมิง

### สับปะรดตราดสีทอง

ลักษณะเด่น สับปะรดสายพันธุ์ควีน ผลใหญ่ รูปทรงกระบอก เปลือกบาง ผิวเปลือกสีเหลืองแกมเขียว มีเนื้อสีเหลืองทอง ไม่ฉ่ำน้ำ รสชาติหวาน แกนกรอบรับประทานได้

พื้นที่ปลูก 5 อำเภอ จำนวน 15,171 ไร่ ผลผลิต 46,832 ตัน ได้รับการรับรองสินค้า GI จำนวน 9 ราย 231 ไร่ ผลผลิต 855 ตัน

# ตราด

Info graphic

## ข้อมูลพื้นฐานจังหวัด

(เดือนมกราคม 68)

## ภัยพิบัติด้านเกษตร

**สถานการณ์น้ำ** (ณ วันที่ 30 ม.ค. 68) อ่างเก็บน้ำขนาดกลาง 7 แห่ง ขนาดเล็ก 38 แห่ง รวม 45 แห่ง ปริมาณเก็บกัก 201.25 ล้าน ลบ.ม. ปริมาณน้ำใช้การ 140.347 ล้าน ลบ.ม.

**พื้นที่เสี่ยงภัยแล้ง**

**ด้านพืช** จำนวน 6 อำเภอ พื้นที่ 142,109 ไร่ ประกอบด้วย 1. อ.เขาสมิง 99,543 ไร่ 2. อ.เมืองตราด 27,205 ไร่ 3. อ.บ่อไร่ 9,267 ไร่ 4. อ.เกาะกูด 4,823 ไร่ 5. อ.แหลมงอบ 505 ไร่ 6. อ.เกาะช้าง 505 ไร่

**ด้านประมง** จำนวน 3 อำเภอ พื้นที่ 408.58 ไร่ ประกอบด้วย 1. อ.เขาสมิง 251 ไร่ 2. อ.บ่อไร่ 74 ไร่ 3. อ.เมืองตราด 83.58 ไร่

**ด้านปศุสัตว์** จำนวน 7 อำเภอ ประกอบด้วย 1. อ.เขาสมิง 463,036 ตัว 2. อ.เมืองตราด 203,553 ตัว 3. อ.บ่อไร่ 68,117 ตัว 4. อ.แหลมงอบ 40,461 ตัว 5. อ.คลองใหญ่ 14,241 ตัว 6. อ.เกาะช้าง 3,947 ตัว 7. อ.เกาะกูด 2,286 ตัว

**มาตรการป้องกันและการเผชิญเหตุ**

1. สนับสนุนเครื่องสูบน้ำ (โครงการชลประทาน สำนักงานป้องกันและบรรเทาสาธารณภัยจังหวัดตราด)
2. การวางแผนการบริหารจัดการน้ำ การจัดทำข้อมูลพื้นที่เสี่ยงภัย
3. จัดหน่วยเฉพาะกิจลงพื้นที่ประสบภัยเพื่อให้ความช่วยเหลือเกษตรกร

**การระบาดของโรคและแมลงศัตรูพืช** มี 3 ชนิดพืช

ทุเรียน 1. โรครากเน่าโคนเน่า 820.5 ไร่

2. เพลี้ยไก่แจ้ 100 ไร่

มะพร้าว 1. ด้วงแรด 338.5 ไร่

2. แมลงดำหนาม 161 ไร่

3. ด้วงงวง 233 ไร่

4. หนอนหัวดำ 262 ไร่

ยางพารา 1. โรคใบร่วง (ชนิดใหม่) 150 ไร่

**แนวทางแก้ไข**

1. ดำเนินแจ้งเตือนการระบาดและให้คำแนะนำวิธีการป้องกันกำจัดไปยังสำนักงานเกษตรอำเภอ เพื่อแจ้งเตือนเกษตรกรให้เฝ้าระวังการระบาดในพื้นที่
2. บูรณาการความร่วมมือจากท้องถิ่นเพื่อประชาสัมพันธ์สร้างการรับรู้การป้องกันกำจัดแก่เกษตรกร เพื่อไม่ให้กระทบต่อผลผลิตพืชและการท่องเที่ยว
3. ส่งเสริมให้เกษตรกรใช้สารชีวภัณฑ์แทนการใช้สารเคมีเพื่อป้องกันกำจัดโรคพืช โดยการสนับสนุนหัวเชื้อราไตรโคเดอร์ม่า บิวเวอร์เรีย เมตตาไรเซียม
4. ส่งเสริมให้เกษตรกรผลิตแมลงศัตรูธรรมชาติ เช่น แมลงหางหนีบ แตนเบียนบราคอน เพื่อทดแทนการใช้สารเคมีกำจัดแมลงศัตรูพืช

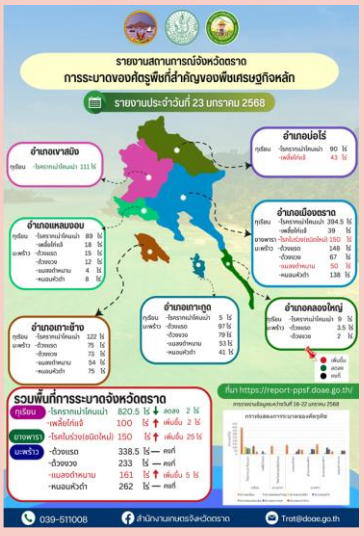


## ปริมาณสินค้าเกษตรที่ได้รับรองมาตรฐาน

**เกษตรอินทรีย์**

| | | | |
|---|---|---|---|
| ข้าว | รับรองแล้ว | 29 | ไร่ |
| พืช | รับรองแล้ว | 525.75 | ไร่ |
| ประมง | รับรองแล้ว | - | ไร่ |

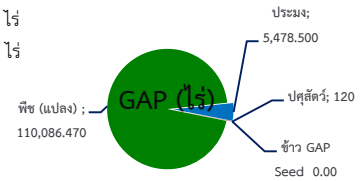


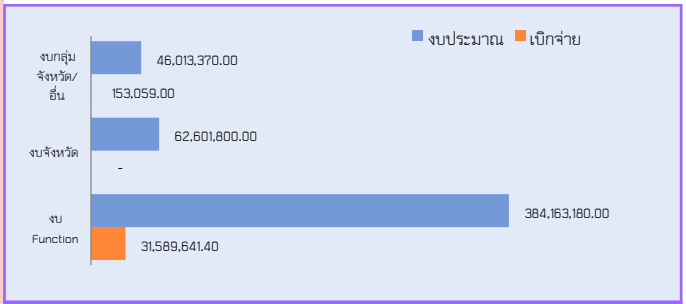


ปี 68 มีงบประมาณเพื่อการพัฒนาการเกษตร รวม 492,778,350 บาท

### งบ Function มีภารกิจสำคัญ คือ

- สร้างวิธีการทำงานสู่การปฏิบัติ
- เร่งรัดจัดที่ดินทำกินให้กับเกษตรกร
- บริหารจัดการน้ำ
- ยกระดับสินค้าเกษตรและบริการมูลค่าสูง
- ยกระดับศักยภาพของเกษตรกร/สถาบันเกษตรกรให้เข้มแข็ง
- จัดการทรัพยากรทางการเกษตร
- รับมือกับภัยธรรมชาติ
- สานต่อการทำสงครามสินค้าเกษตรเถื่อน
- อำนวยความสะดวกด้านการเกษตร