



แผนพัฒนาจังหวัดอุดรธานี

(พ.ศ. 2566 – 2570)

ฉบับทบทวน ประจำปีงบประมาณ พ.ศ. 2569



## สารบัญ

	หน้า
1. บทสรุปผู้บริหาร (สรุปสาระสำคัญของแผน)	1
2. ความสอดคล้องกับแผน 3 ระดับ ตามนัยยะของมติคณะรัฐมนตรี เมื่อวันที่ 4 ธันวาคม 2560	3
3. สาระสำคัญแผนพัฒนาจังหวัดอุดรธานี พ.ศ. 2561 – 2570 (ฉบับทบทวน ปี พ.ศ. 2567)	7
3.1 ข้อมูลเพื่อการพัฒนา	7
3.1.1 ข้อมูลพื้นฐานทางกายภาพ	7
3.1.2 ข้อมูลเชิงเปรียบเทียบ	25
1) ด้านเศรษฐกิจ	25
2) ด้านสังคมและความมั่นคง	95
3) ด้านทรัพยากรธรรมชาติและสิ่งแวดล้อม	135
3.1.3 ประเด็นปัญหาและความต้องการเชิงพื้นที่	152
3.1.4 ผลการพัฒนาและแก้ไขปัญหาจังหวัดในช่วงที่ผ่านมา	153
3.2 ประเด็นการพัฒนา	162
3.2.1 บทวิเคราะห์	162
3.2.2 เป้าหมายการพัฒนาจังหวัด	188
3.2.3 ตัวชี้วัดความสำเร็จตามเป้าหมายการพัฒนาจังหวัด	189
3.2.4 ประเด็นการพัฒนาของจังหวัด	190-196
1) ประเด็นการพัฒนา	190-196
2) วัตถุประสงค์	190-196
3) เป้าหมายและตัวชี้วัด	190-196
4) แนวทางการพัฒนา	190-196
5) แผนงานและโครงการสำคัญ	202-411
4. ภาคผนวก	
ภาคผนวก ก. รายการตรวจสอบการดำเนินการตามพระราชกฤษฎีกา ว่าด้วยการบริหารงานเชิงพื้นที่แบบบูรณาการ พ.ศ. 2565	412
ภาคผนวก ข. สรุปผลการทบทวนแผนพัฒนาจังหวัด พ.ศ. 2566 – 2570 (ฉบับทบทวน ปี พ.ศ. 2569)	413

## แผนพัฒนาจังหวัดอุดรธานี พ.ศ. 2566 – 2570 (ฉบับทบทวน ปี พ.ศ. 2569)

### บทสรุปสำหรับผู้บริหาร

แผนพัฒนาจังหวัดอุดรธานี พ.ศ. 2566 – 2570 (ฉบับทบทวน ปี พ.ศ. 2569) เป็นการกำหนดทิศทางการดำเนินงานเพื่อการพัฒนาของจังหวัดอุดรธานี ซึ่งจัดทำขึ้นโดยคณะกรรมการบริหารงานจังหวัดแบบบูรณาการจังหวัดอุดรธานี (ก.บ.จ.) ซึ่งเป็นไปตามพระราชบัญญัติระเบียบบริหารราชการแผ่นดิน พ.ศ. 2534 แก้ไขเพิ่มเติม (ฉบับที่ 7) พ.ศ. 2550 มาตรา 53/1 บัญญัติให้จังหวัดจัดทำแผนพัฒนาจังหวัดให้สอดคล้องกับแนวทางการพัฒนาเศรษฐกิจและสังคมในระดับชาติ และความต้องการของประชาชนในท้องถิ่นในจังหวัดและพระราชกฤษฎีกาว่าด้วยการบริหารงานเชิงพื้นที่แบบบูรณาการ พ.ศ. 2565 มาตรา 20, 21, และ 24 กำหนดให้จังหวัดกำหนดเป้าหมายการพัฒนาจังหวัดและจัดทำแผนพัฒนาจังหวัดให้มีความสอดคล้องกับยุทธศาสตร์ชาติ แผนแม่บทภายใต้ยุทธศาสตร์ชาติ รวมถึงค่านึงถึงเป้าหมายและแนวทางการพัฒนาภาค ความต้องการและศักยภาพของประชาชน ในจังหวัด โดยจัดให้มีการประชุมปรึกษาหารือร่วมกันกับทุกภาคส่วนในจังหวัดเพื่อปรับปรุงแผนพัฒนาจังหวัด ให้มีความสมบูรณ์มากยิ่งขึ้น และผ่านความเห็นชอบจากคณะกรรมการบริหารงานจังหวัดแบบบูรณาการ (ก.บ.จ.) จังหวัดอุดรธานีแล้ว โดยได้มีความเห็นชอบตรงกันการกำหนดทิศทาง และแนวทางการพัฒนาจังหวัดอุดรธานี ดังนี้

**วิสัยทัศน์** “เมืองอัจฉริยะ ศูนย์กลางการค้าการลงทุน การท่องเที่ยว และไมซ์ในอนุภูมิภาคแม่น้ำโขง”

### พันธกิจ

- 1) พัฒนาโครงสร้างพื้นฐาน สิ่งอำนวยความสะดวก และการยกระดับมาตรฐานแรงงาน สถานประกอบการ และเทคโนโลยี เพื่อเพิ่มขีดความสามารถในการแข่งขัน
- 2) พัฒนาการผลิตและการตลาด เกษตรปลอดภัย เกษตรอินทรีย์ เกษตรมูลค่าสูง เกษตรอุตสาหกรรม และส่งเสริมเกษตรอัจฉริยะเพื่อเพิ่มขีดความสามารถในการแข่งขันและความมั่นคงของเศรษฐกิจฐานราก
- 3) พัฒนาทุนมนุษย์ ด้านการศึกษา สาธารณสุข และพลังทางสังคม เพื่อพัฒนาศักยภาพคนตลอดช่วงชีวิต และลดความเหลื่อมล้ำ โดยใช้หลักปรัชญาของเศรษฐกิจพอเพียง
- 4) พัฒนาอุตสาหกรรมไมซ์ การกีฬา และการท่องเที่ยวเชิงสร้างสรรค์และวัฒนธรรม การท่องเที่ยวเชิงธุรกิจและการท่องเที่ยวเชิงสุขภาพ โดยใช้ศักยภาพและอัตลักษณ์ของจังหวัด เพื่อเป็นเมืองศูนย์กลางไมซ์ กีฬา และการท่องเที่ยวของอนุภูมิภาคแม่น้ำโขง
- 5) อนุรักษ์และฟื้นฟูทรัพยากรธรรมชาติและสิ่งแวดล้อม การบริหารจัดการน้ำ การจัดการขยะเพื่อการใช้ประโยชน์อย่างคุ้มค่าและการเติบโตอย่างยั่งยืน
- 6) เสริมสร้างการมีส่วนร่วม เครือข่าย ทางสังคม และหลักประกันทางสังคม เพื่อให้เกิดความเสมอภาค ความยุติธรรม ความมั่นคงปลอดภัยในชีวิตและทรัพย์สินของประชาชน
- 7) เพิ่มประสิทธิภาพการบริหารจัดการจังหวัดให้มีเอกภาพด้วยการบูรณาการการทำงานกับทุกภาคส่วนตามแนวทางจังหวัดอัจฉริยะ เพื่อการบริการประชาชนและเพิ่มประสิทธิภาพภาครัฐ



**ประเด็นการพัฒนา** จำนวน 6 ประเด็นการพัฒนา ประกอบด้วย

- 1) การพัฒนาศักยภาพการค้าการลงทุนและระบบโลจิสติกส์ เพื่อเพิ่มขีดความสามารถในการแข่งขันในอนุภูมิภาคลุ่มน้ำโขง
- 2) การยกระดับมาตรฐานอุตสาหกรรมไมซ์ การกีฬา การท่องเที่ยวเชิงคุณค่า โดยใช้ศักยภาพและอัตลักษณ์ของจังหวัดอุดรธานีรองรับการแข่งขันทุกรูปแบบ
- 3) การส่งเสริมและยกระดับการผลิตและการตลาดสินค้าเกษตรเพื่อเพิ่มขีดความสามารถทางการแข่งขันและความมั่นคงของเศรษฐกิจฐานราก
- 4) การยกระดับคุณภาพชีวิต การสาธารณสุข และการศึกษาเพื่อสร้างภูมิคุ้มกันและความเข้มแข็งให้สังคมพร้อมรับมือกับการเปลี่ยนแปลง
- 5) การจัดการทรัพยากรธรรมชาติและสิ่งแวดล้อมเพื่อการใช้ประโยชน์อย่างคุ้มค่าและยั่งยืน
- 6) การเสริมสร้างสังคมที่เข้มแข็ง มั่นคง ปลอดภัยในชีวิตและทรัพย์สินของประชาชน



2. ความสอดคล้องกับแผน 3 ระดับ ตามนโยบายของมติคณะรัฐมนตรี เมื่อวันที่ 4 ธันวาคม 2560 และสรุปสาระสำคัญของแผนพัฒนาจังหวัดอุดรธานี

<p>แผนระดับ 1</p>	<p><b>ยุทธศาสตร์ชาติ</b> สร้างโอกาสและความเสมอภาคทางสังคม  <b>เป้าหมาย</b> การดึงเอาพลังของภาคส่วนต่างๆ ทั้งภาคเอกชน ประชาสังคม ชุมชนท้องถิ่น มาร่วมขับเคลื่อน  <b>ประเด็น</b> การเสริมสร้างพลังทางสังคม  <b>ประเด็นย่อย</b> สนับสนุนความร่วมมือระหว่างภาครัฐ ภาคเอกชน ภาควิชาการ ภาคประชาสังคม และภาคประชาชน</p>	<p><b>ยุทธศาสตร์ชาติ</b> ด้านการสร้างโอกาสและความเสมอภาคทางสังคม  <b>เป้าหมาย</b> สร้างความเป็นธรรม  <b>ประเด็น</b> การเสริมสร้างพลังทางสังคม  <b>ประเด็นย่อย</b> สนับสนุนความร่วมมือในการทำงานของทุกภาคส่วน</p>
-----------------------	---	--



<p>แผนระดับ 2</p>	<p><b>แผนแม่บทภายใต้ยุทธศาสตร์ชาติ</b>  <b>ประเด็น พลังทางสังคม</b></p> <ul style="list-style-type: none"> <li>เป้าหมาย ประเด็นของแผนแม่บทฯ ทุกภาคส่วนมีส่วนร่วมในการพัฒนาสังคมเพิ่มขึ้น</li> <li>แผนย่อยของแผนแม่บทฯ การเสริมสร้างทุนทางสังคม</li> </ul> <p><b>เป้าหมายแผนย่อย</b> ภาศิการพัฒนา มีบทบาทในการพัฒนาสังคมมากขึ้นต่อเนื่อง</p> <p><b>แนวทางการพัฒนา</b> เน้นเปิดโอกาสให้เกิดกระบวนการรวมตัวของประชากรกลุ่มต่าง ๆ รวมถึงภาคีเครือข่ายในการร่วมคิด ร่วมทำ และร่วมเป็นพลังสำคัญในการจัดการกับปัญหาความเหลื่อมล้ำทางเศรษฐกิจและสังคมประชาสังคม</p>	<p><b>แผนแม่บทภายใต้ยุทธศาสตร์ชาติ</b>  <b>ประเด็น การท่องเที่ยว</b></p> <ul style="list-style-type: none"> <li>เป้าหมายประเด็นของแผนแม่บทฯ <ol style="list-style-type: none"> <li>ผลิตภัณฑ์มวลรวมในประเทศด้านการท่องเที่ยว ต่อผลิตภัณฑ์มวลรวมในประเทศเพิ่มขึ้น</li> <li>รายได้จากการท่องเที่ยวของเมืองรองเพิ่มขึ้น</li> <li>ความสามารถทางการแข่งขันด้านการท่องเที่ยวของประเทศไทยดีขึ้น</li> </ol> </li> <li>แผนย่อยของแผนแม่บทฯ <ul style="list-style-type: none"> <li>เป้าหมายแผนย่อย การท่องเที่ยวเชิงสร้างสรรค์และวัฒนธรรม</li> <li>แนวทางการพัฒนา <ol style="list-style-type: none"> <li>พัฒนาปัจจัยแวดล้อมให้เอื้อต่อการส่งเสริมความคิดสร้างสรรค์ เพื่อนำมาพัฒนา ต่อยอดสินค้าและบริการด้านการท่องเที่ยว</li> <li>เสริมสร้างศักยภาพผู้ประกอบการและบุคลากรในอุตสาหกรรมการท่องเที่ยวเพื่อให้มีทักษะและองค์ความรู้ในธุรกิจตลอดห่วงโซ่อุปทาน ของการท่องเที่ยว ทั้งด้านการออกแบบ การวิจัยและพัฒนาการสร้างนวัตกรรมเทคโนโลยี การบริหารจัดการธุรกิจ และการตลาด</li> </ol> </li> </ul> </li> </ul>	<p><b>แผนพัฒนาเศรษฐกิจและสังคมแห่งชาติ</b>  <b>ยุทธศาสตร์ที่ 8</b> ไทยมีพื้นที่และเมืองหลักของภูมิภาคที่มีความเจริญทางเศรษฐกิจ ทันสมัย และน่าอยู่</p> <p><b>เป้าหมายระดับยุทธศาสตร์</b> พื้นที่และเมืองหลักของภูมิภาคได้รับการพัฒนาเศรษฐกิจอย่างเต็มศักยภาพมีการพัฒนาเมืองหลักและการเชื่อมโยงพื้นที่เศรษฐกิจในทุกภูมิภาค โดยเฉพาะอย่างยิ่ง ตามแนวระเบียงเศรษฐกิจทั้งในระดับภายในประเทศ และระดับภูมิภาค รวมถึงการเชื่อมโยงระหว่างเมืองและชนบทโดยรอบ</p> <p><b>แนวทางการพัฒนา</b> เสริมสร้างศักยภาพของท้องถิ่นและชุมชนเพื่อรองรับกิจกรรมทางเศรษฐกิจ การยกระดับคุณภาพของบริการสาธารณะในพื้นที่ และการพัฒนาพื้นที่ให้น่าอยู่และมีคุณภาพชีวิตที่เป็นมิตรต่อสิ่งแวดล้อม</p>	<p><b>นโยบายและแผนระดับชาติ</b>  <b>ว่าด้วยความมั่นคงแห่งชาติ</b>  <b>(พ.ศ. 2566 – 2570)</b></p> <p>นโยบายและแผนความมั่นคงที่ 17 การเสริมสร้างความมั่นคงเชิงพื้นที่ มุ่งเน้นการป้องกัน และแก้ไขปัญหามั่นคงในพื้นที่เป้าหมายระดับตำบล เพื่อให้เกิดความมั่นคง มั่งคั่ง ยั่งยืน โดยขยายแนวคิดการพัฒนาพื้นที่เพื่อเสริมความมั่นคงของชาติ และแผนตำบล มั่นคง มั่งคั่ง ยั่งยืนให้เป็นรูปธรรม โดยพัฒนา คุณภาพชีวิต และเสริมสร้างภูมิคุ้มกันด้านความมั่นคงเชิงพื้นที่ให้แก่ประชาชน ด้วยการนำนโยบายและแผนความมั่นคงต่าง ๆ รวมถึงประเด็นความมั่นคงในระดับพื้นที่ที่สำคัญ</p>
-----------------------	---	--	---	---



เป้าหมาย  
การพัฒนา  
จังหวัด 20  
ปี

“เมืองเศรษฐกิจก้าวหน้าและการพัฒนาอย่างยั่งยืน”



<p>แผนระดับ 3</p>	<p><b>แผนพัฒนาภาคตะวันออกเฉียงเหนือ</b> ศูนย์กลางเศรษฐกิจของอนุภูมิภาคลุ่มแม่น้ำโขง"สอดคล้องกับแนวทางการพัฒนาเมืองเขตพัฒนาเศรษฐกิจ พิเศษชายแดนและเมืองชายแดน รวมทั้งพื้นที่ ระเบียงเศรษฐกิจพิเศษภาคตะวันออกเฉียงเหนือ (NeEC-Bioeconomy) ให้เป็นพื้นที่เศรษฐกิจหลักของภาค ไม้ซ์ ในอนุภูมิภาคลุ่มน้ำโขง ซึ่งจะพัฒนา จังหวัดอุดรธานีให้เป็นเมืองนำอยู่ที่เป็น ขศูนย์กลางทางเศรษฐกิจ สังคมและการบริการให้กับพื้นที่โดยรอบ โดยเน้นการพัฒนาการค้าและกิจกรรมทาง เศรษฐกิจใหม่ การเกษตรมูลค่าสูง ต่อยอดจากฐานเศรษฐกิจและศิลปวัฒนธรรมที่มีในพื้นที่ เพื่อให้เกิดการกระจายความเจริญไปสู่พื้นที่โดยรอบ พัฒนาระบบโครงสร้างพื้นฐานในเมืองให้ครอบคลุมและได้มาตรฐาน เพื่อให้เพียงพอต่อความต้องการของคนทุกกลุ่ม ยกระดับคุณภาพชีวิตของประชาชนและแก้ไขปัญหาของกลุ่มเปราะบางในเมือง รวมทั้งวางแผนเพื่อสงวนและรักษาพื้นที่สีเขียวอย่างเป็นระบบ เพื่อป้องกันการรุกรานพื้นที่สีเขียวจากการขยายตัวของเมืองในอนาคต และส่งเสริมการใช้พลังงานอย่างมีประสิทธิภาพ</p>	<p><b>แผนแม่บทการบริหารจัดการทรัพยากรน้ำลุ่มน้ำโขงภาคตะวันออกเฉียงเหนือ 20 ปี (พ.ศ. 2561 - 2580)</b> สอดคล้องและเชื่อมโยงกับประเด็นการพัฒนาของจังหวัดอุดรธานีในด้านการจัดการทรัพยากรธรรมชาติและสิ่งแวดล้อม เพื่อการบริหารจัดการใช้ประโยชน์อย่างคุ้มค่าและยั่งยืน โดยมุ่งเน้น อนุรักษ์ พื้นฟู และพัฒนาแหล่งน้ำ ทั้งที่มีอยู่เดิม และ/หรือ พัฒนาเพิ่มขึ้น เพื่อการใช้อย่างมีประสิทธิภาพและยั่งยืน สอดคล้องกับวัตถุประสงค์ของแผนแม่บทการบริหารจัดการทรัพยากรน้ำ ลุ่มน้ำโขงๆ ที่มุ่งเน้นจะพัฒนาการบริหารจัดการน้ำภายในลุ่มน้ำโขง ให้มีการจัดหาและใช้น้ำอย่างสมดุล</p>	<p><b>แผนแม่บทยุทธศาสตร์การส่งเสริมเศรษฐกิจดิจิทัล</b> สอดคล้องและเชื่อมโยงกับเป้าหมายการพัฒนาจังหวัดอุดรธานีที่จะ มุ่งเน้นในการพัฒนาเมืองเป็นเมืองอัจฉริยะ เป็นศูนย์กลางการค้าการลงทุนการท่องเที่ยวและไม้ซ์ในอนุภูมิภาคลุ่มน้ำโขง โดยการนำระบบเทคโนโลยีดิจิทัลมาปรับใช้ในการ พัฒนาเมือง สอดคล้องกับแผนแม่บทยุทธศาสตร์การส่งเสริมเศรษฐกิจดิจิทัลที่มีวัตถุประสงค์ เพื่อนำเทคโนโลยีและนวัตกรรมดิจิทัล มาประยุกต์ใช้ในชุมชน โดยมีเป้าหมายให้เกิดชุมชนที่สามารถใช้ประโยชน์จากข้อมูล และเทคโนโลยีดิจิทัล</p>
-----------------------	--	---	--



<b>สาระสำคัญ แผนพัฒนา จังหวัด</b>	<b>เป้าหมายการพัฒนาจังหวัด</b> “เมืองอัจฉริยะ ศูนย์กลางการค้าการลงทุน การท่องเที่ยว และโมบ์ ในอนุภูมิภาคลุ่มน้ำโขง”	<b>ตัวชี้วัดความสำเร็จตามเป้าหมายการพัฒนาจังหวัด (ให้ระบุทั้งตัวชี้วัดและค่าเป้าหมาย)</b> ผลิตภัณฑ์มวลรวมจังหวัด (Gross Provincial Product : GPP) เพิ่มขึ้นร้อยละ 5
---	--	--



<b>ประเด็น การพัฒนา จังหวัด</b>	1. การพัฒนาศักยภาพการค้าการลงทุน และระบบโลจิสติกส์ เพื่อเพิ่มขีดความสามารถในการแข่งขันในอนุภูมิภาคลุ่มน้ำโขง	2. การยกระดับมาตรฐานอุตสาหกรรมโมบ์ การกีฬา การท่องเที่ยวเชิงคุณค่า โดยใช้ศักยภาพและอัตลักษณ์ของจังหวัดอุดรธานีรองรับการแข่งขันทุกรูปแบบ	3. การส่งเสริมและยกระดับการผลิตและการตลาดสินค้าเกษตรเพื่อเพิ่มขีดความสามารถทางการแข่งขันและความมั่นคงของเศรษฐกิจฐานราก	4. การยกระดับคุณภาพชีวิต การสาธารณสุขและการศึกษาเพื่อสร้างภูมิคุ้มกันและความเข้มแข็งให้สังคมพร้อมรับมือกับการเปลี่ยนแปลง	5. การจัดการทรัพยากรธรรมชาติและสิ่งแวดล้อมเพื่อการใช้ประโยชน์อย่างคุ้มค่าและยั่งยืน	6. การเสริมสร้างสังคมที่เข้มแข็ง มั่นคง ปลอดภัยในชีวิตและทรัพย์สินของประชาชน
---	--	---	--	--	---	--



<b>แผนงาน</b>	1. ผู้ประกอบการและแรงงานได้รับการพัฒนาเพื่อยกระดับขีดความสามารถในการแข่งขัน 2. พัฒนาโครงสร้างพื้นฐานและสิ่งอำนวยความสะดวกเพื่อรองรับการเป็นศูนย์กลางการค้า การลงทุน และโลจิสติกส์ 3. การพัฒนาคุณภาพสินค้าและบริการ	1. พัฒนาการท่องเที่ยวเชื่อมโยงสู่อนุภูมิภาคลุ่มน้ำโขง 2. ขับเคลื่อนอุตสาหกรรมโมบ์จังหวัดอุดรธานี มุ่งสู่การเป็นศูนย์กลางการท่องเที่ยวและโมบ์ในระดับนานาชาติ	1. การพัฒนาโครงสร้างพื้นฐานทางการเกษตรและพัฒนาระบบนิเวศการเกษตร 2. ยกระดับศักยภาพเกษตรกร สถาบันเกษตรกร ให้มีความเข้มแข็ง สู่เกษตรยั่งยืน Smart Agriculture 3. ยกระดับการผลิต แปรรูปสินค้าเกษตร และผลิตภัณฑ์ และการตลาดด้วยเทคโนโลยีและนวัตกรรม ภายใต้โมเดลเศรษฐกิจ BCG	1. ยกระดับคุณภาพชีวิตสร้างโอกาสทางสังคมและความเสมอภาคทุกช่วงวัย 2. พัฒนาทักษะการเรียนรู้ตลอดชีวิต	1. อนุรักษ์ฟื้นฟูทรัพยากรธรรมชาติและสิ่งแวดล้อม และพัฒนาแหล่งน้ำเพื่อการใช้ประโยชน์อย่างมีประสิทธิภาพ 2. การพัฒนาเมืองสู่ Green city	1. ส่งเสริมและเชื่อมโยงเครือข่ายการป้องกันปัญหาด้านความมั่นคง อาชญากรรม ภัยคุกคามในพื้นที่เพื่อความปลอดภัยในชีวิตและทรัพย์สิน 2. พัฒนาระบบการจัดการความเสี่ยงและเสริมสร้างการมีส่วนร่วมของทุกภาคส่วนในการจัดการความเสี่ยงจากสาธารณภัยและอุบัติเหตุ
---------------	--	--	--	--	---	---



<b>โครงการ สำคัญ</b>	1. โครงการผู้ประกอบการและแรงงานได้รับการพัฒนาเพื่อยกระดับขีดความสามารถในการแข่งขัน	1. โครงการพัฒนาการท่องเที่ยวเชื่อมโยงสู่อนุภูมิภาคลุ่มน้ำโขง การพัฒนาศักยภาพ และยกระดับมาตรฐานของแหล่งท่องเที่ยว สินค้า และบริการ	1. โครงการพัฒนาโครงสร้างพื้นฐานทางการเกษตร และพัฒนาระบบนิเวศการเกษตร 2. โครงการยกระดับศักยภาพเกษตรกร สถาบันเกษตรกร ให้มีความเข้มแข็ง สู่เกษตรยั่งยืน	1. โครงการยกระดับคุณภาพชีวิต สร้างโอกาสทางสังคมและความเสมอภาคทุกช่วงวัย (Smart Living) 2. โครงการพัฒนาทักษะการเรียนรู้ตลอดชีวิต	1. โครงการการจัดการทรัพยากรธรรมชาติและสิ่งแวดล้อม เพื่อการใช้ประโยชน์อย่างคุ้มค่าและยั่งยืน	1. โครงการบูรณาการเพื่อป้องกัน แก้ไขปัญหาอาชญากรรมในชุมชน (Udon Thai Safe Community)
--------------------------	--	---	---	--	---	--

	<p>2. โครงการโครงสร้างพื้นฐานและสิ่งอำนวยความสะดวกได้รับการพัฒนา เพื่อรองรับการเป็นศูนย์กลางการค้า การลงทุนและโลจิสติกส์</p> <p>3. โครงการพัฒนาคุณภาพสินค้าและบริการ</p>	<p>2. โครงการยกระดับมาตรฐานอุตสาหกรรมไมซ์ การกีฬา การท่องเที่ยวเชิงคุณค่า โดยใช้ศักยภาพและอัตลักษณ์ของจังหวัดอุดรธานี</p> <p>3. โครงการขับเคลื่อนการจัดงานมหกรรมพืชสวนโลกจังหวัดอุดรธานี พ.ศ. 2569</p>	<p>3. โครงการยกระดับสร้างขีดความสามารถในการแข่งขันสำหรับการผลิต การแปรรูปและการตลาดแบบครบวงจร ภายใต้การขับเคลื่อนด้วยโมเดลเศรษฐกิจ BCG</p>		<p>2. โครงการพัฒนาเมืองสู่ Green city</p>	<p>2. โครงการพัฒนาระบบการจัดการ ความเสี่ยง และเสริมสร้างการมีส่วนร่วมของทุกภาคส่วนในการจัดการความเสี่ยง จากสาธารณภัยและอุบัติภัย</p>
--	--	--	--	--	---	--

### 3. สารสำคัญแผนพัฒนาจังหวัดอุดรธานี

#### 3.1 ข้อมูลเพื่อการพัฒนา

##### 3.1.1) ข้อมูลพื้นฐานทางกายภาพ

หลักฐานทางประวัติศาสตร์และโบราณคดีแสดงให้เห็นว่า บริเวณพื้นที่ที่เป็นจังหวัดอุดรธานี จากนั้นเคยเป็นถิ่นที่อยู่ของมนุษย์มาตั้งแต่สมัยก่อนประวัติศาสตร์ประมาณ 5,000 – 7,000 ปี มาแล้วการค้นพบโครงกระดูกและโบราณวัตถุที่บ้านเชียง ตำบลบ้านเชียง อำเภอหนองหาน ร่องรอยการเขียนภาพลายเส้นบนผนังถ้ำที่บริเวณเทือกเขาภูพานใกล้วัดพระพุทธรูปบาทบัวบก อำเภอบ้านผือ จังหวัดอุดรธานี ตลอดจนเครื่องปั้นดินเผาหลายชิ้นเขียนสีที่เก่าแก่ แสดงให้เห็นว่าดินแดนแถบนี้เคยเป็นชุมชนของมนุษย์ก่อนประวัติศาสตร์ที่มีอารยธรรมและความเจริญในระดับสูง

หลักฐานการตั้งชุมชนที่ปรากฏในพงศาวดาร มีเรื่องราวที่เกี่ยวข้องกับจังหวัดอุดรธานีตั้งแต่สมัยอยุธยา กล่าวคือ พ.ศ. 2117 สมเด็จพระนเรศวรมหาราชเมื่อครั้งเป็นพระยุพราช ได้เสด็จมาตั้งทัพที่หนองบัวลำภูเพื่อไปตีกรุงศรีสัตนาคนหุต (เวียงจันทน์) แต่ทรงประชวรด้วยไข้ทรพิษจึงได้เสด็จกลับและในรัชสมัยพระบาทสมเด็จพระนั่งเกล้าเจ้าอยู่หัว รัชกาลที่ 3 พ.ศ. 2369 – 2371 เกิดกบฏเจ้าอนุวงศ์แห่งเวียงจันทน์ เมืองหนองบัวลำภูนับเป็นสมรภูมิสุดท้ายที่ทัพไทยรบกับเจ้าอนุวงศ์จนแตกพ่ายไป

จังหวัดอุดรธานี (บริเวณอำเภอเมืองอุดรธานี) เดิมเรียกบ้านหมากแข้งบริเวณที่ตั้งเมืองอุดรมีต้นไม้ใหญ่ต้นหนึ่งเรียกว่าต้นหมากแข้ง บ้านนี้เป็นหมู่บ้านที่อยู่ในเขตการปกครองของมณฑลลาวพวน เมื่อ พ.ศ. 2428 พระบาทสมเด็จพระจุลจอมเกล้าเจ้าอยู่หัว ทรงพระกรุณาโปรดเกล้าฯ ให้พลตรี พระบรมวงศ์เธอ กรมหลวงประจักษ์ศิลปาคม เมื่อครั้งทรงพระอิสริยยศเป็นพระเจ้าน้องยาเธอ กรมหมื่นประจักษ์ศิลปาคม เป็นข้าหลวงใหญ่ผู้สำเร็จราชการแทนพระองค์บัญชาการปกครองต่างพระเนตรพระกรรณ และเป็นแม่ทัพใหญ่ในการนำกองทัพไทยปราบปรามพวกฮ่อ ซึ่งก่อความไม่สงบในเขตมณฑลลาวพวน บริเวณล้านช้าง

หลังจากปราบปรามพวกฮ่อเรียบร้อยแล้ว ได้เกิดกรณีพิพาท ร.ศ. 112 (พ.ศ.2436) ระหว่างไทยกับฝรั่งเศส ไทยต้องทำสนธิสัญญาสงบศึกกับฝรั่งเศส โดยมีหลักการว่าไม่ให้ไทยมีกำลังทหารภายในรัศมี 25 กิโลเมตร บนฝั่งขวาปากตะวันตกแม่น้ำโขง พระเจ้าน้องยาเธอ กรมหมื่นประจักษ์ศิลปาคม จึงทรงย้ายกองบัญชาการมณฑลลาวพวน ซึ่งตั้งอยู่ที่จังหวัดหนองคายลงมาทางใต้ยังบ้านหมากแข้ง เมื่อวันที่ 18 มกราคม 2436 ดังนั้นบ้านหมากแข้งจึงเป็นที่ตั้งกองบัญชาการมณฑลลาวพวน และได้มีการเปลี่ยนชื่อมณฑลลาวพวน เป็น มณฑลอุดร โดยแบ่งออกเป็น 5 บริเวณ คือ

1. บริเวณหมากแข้ง มี 7 เมือง
2. บริเวณภาชี มี 3 เมือง
3. บริเวณธาตุพนม มี 4 เมือง
4. บริเวณสกลนคร มี 1 เมือง
5. บริเวณน้ำเหือง มี 3 เมือง

(บริเวณทั้ง 5 นี้ได้แก่ จังหวัดเลย หนองคาย มุกดาหาร สกลนคร ขอนแก่น นครพนม หนองบัวลำภู และอุดรธานี)

ในปี พ.ศ. 2450 พระบาทสมเด็จพระจุลจอมเกล้าเจ้าอยู่หัว ได้โปรดเกล้าฯ ให้รวมหัวเมืองมณฑลอุดรเข้าเป็นหัวเมืองจัตวา รวม 7 เมือง ให้เมืองอุดรธานีเป็นที่ตั้งที่ว่าการมณฑลอุดร โดยให้รวมเมืองมุกดาหาร (จังหวัดหนองบัวลำภูปัจจุบัน) เมืองกุมภวาปี เมืองหนองหาน และบ้านหมากแข้ง เข้าด้วยกัน มีพิธีตั้งเมืองอุดรธานี เมื่อวันที่ 1 เมษายน พ.ศ. 2450 (ร.ศ.127) จังหวัดอุดรธานีมีอายุครบ 100 ปี ในวันที่ 18 มกราคม พ.ศ. 2536 (โดยถือเอาวันที่พลตรี พระเจ้าบรมวงศ์เธอ กรมหลวงประจักษ์ศิลปาคมทรงย้ายกองบัญชาการมณฑลลาวพวนจากจังหวัดหนองคายมาที่บ้านหมากแข้ง เป็นวันก่อตั้งจังหวัดอุดรธานี)



หลังการเปลี่ยนแปลงการปกครอง พ.ศ. 2475 ระบบมณฑลถูกยกเลิกไป และเปลี่ยนเป็นระบบผู้ว่าราชการเมือง และผู้ว่าราชการจังหวัดตามลำดับ

ที่มา : สำนักงานวัฒนธรรมจังหวัดอุดรธานี

## 2) ที่ตั้ง/ลักษณะภูมิประเทศ

จังหวัดอุดรธานีตั้งอยู่บนที่ราบสูงของประเทศ หรือที่เรียกว่าอีสานเหนือ เป็นดินแดนที่มีอารยธรรมเก่าแก่แห่งหนึ่งของโลก จังหวัดอุดรธานีตั้งอยู่ระหว่างเส้นรุ้งที่ 17 องศา 13 ลิปดาเหนือ ถึง 18 องศา 10 ลิปดาเหนือ และระหว่างเส้นแวงที่ 102 องศา 00 ลิปดา ตะวันออก ถึง 103 องศา 30 ลิปดา ตะวันออก อยู่ทางทิศตะวันออกเฉียงเหนือของประเทศไทย โดยประกอบด้วยภูเขา ที่สูง ที่ราบ ที่ราบลุ่ม และพื้นที่ลูกคลื่นลอนตื้น แบ่งออกได้ 2 บริเวณ คือ

**บริเวณที่สูงทางทิศตะวันตกและทางทิศใต้** สภาพภูมิประเทศส่วนใหญ่เป็นพื้นที่ภูเขา บางส่วนเป็นพื้นที่ลูกคลื่นลอนตื้นถึงลอนลึก มีความสูงจากระดับ น้ำทะเลปานกลางประมาณ 200 เมตร สภาพภูมิประเทศลักษณะนี้ครอบคลุมพื้นที่ในเขตอำเภอน้ำโสม อำเภอหนองวัวซอ อำเภอโนนสะอาด อำเภอศรีธาตุ อำเภอวังสามหมอ และด้านตะวันตกของอำเภอกุดจับและอำเภอบ้านผือ มีเทือกเขาสูงสลับเนินเตี้ย บางส่วนเป็นพื้นที่ลูกคลื่นลอนตื้นสลับพื้นที่นา มีที่ราบลุ่มอยู่บริเวณริมแม่น้ำ เช่น ลำน้ำโมง ลำปาว เป็นต้น

**บริเวณพื้นที่ลูกคลื่นทางทิศตะวันออกเฉียงเหนือและทิศตะวันออก** สภาพภูมิประเทศส่วนใหญ่เป็นพื้นที่ลูกคลื่นลอนตื้น มีที่ดอนสลับที่นา บางส่วนเป็นที่เนินเขาเตี้ย ๆ มีความสูงจากระดับน้ำทะเลปานกลางเฉลี่ยประมาณ 187 เมตร สภาพภูมิประเทศลักษณะนี้ครอบคลุมพื้นที่บริเวณอำเภอบ้านผือ อำเภอกุดจับ อำเภอเมืองอุดรธานี อำเภอกุมภวาปี อำเภอหนองแสง อำเภอไชยวาน อำเภอเพ็ญ อำเภอทุ่งฝน อำเภอสร้างคอมและอำเภอบ้านดุง มีที่ราบลุ่มเป็นบริเวณกว้างในเขตอำเภอเมืองอุดรธานี และอำเภอกุมภวาปีซึ่งเป็นต้นกำเนิดของลำน้ำปาว พื้นที่ลูกคลื่นดังกล่าวจะมีพื้นที่สูง ซึ่งเป็นป่าสงวนแห่งชาติ เต็มทางทิศตะวันออกเฉียงเหนือในเขตอำเภอบ้านดุง นอกจากนี้ยังมีพื้นที่ราบลุ่มบริเวณแม่น้ำต่างๆ เช่น ห้วยน้ำสวย ห้วยหลวง ลำน้ำเพ็ญ ห้วยดาม ห้วยไฟงานใหญ่ และแม่น้ำสงคราม เป็นต้น และโดยทั่วไปเป็นที่ราบสูง สูงกว่าระดับน้ำทะเล โดยเฉลี่ยประมาณ 187 เมตร พื้นที่เอียงลาดลงสู่แม่น้ำโขงทางจังหวัดหนองคาย ประกอบด้วยทุ่งนา ป่าไม้และภูเขา พื้นที่ส่วนใหญ่เป็นดินปนทรายและดินลูกรัง ชั้นล่างเป็นดินดาน ไม่เก็บน้ำหรืออุ้มน้ำในฤดูแล้ง พื้นบางแห่งเป็นดินเค็มซึ่งประกอบการกสิกรรมไม่ค่อยได้ผลดี พื้นที่บางส่วนเป็นลูกคลื่นลอนลาด มีพื้นที่ราบแทรกอยู่กระจัดกระจายสภาพพื้นที่ทางตะวันตกมีภูเขาและป่าติดต่อกันเป็น แนวยาว มีเทือกเขาสำคัญคือ เทือกเขาภูพานทอดเป็นแนวยาวตั้งแต่เขตเหนือสุดของจังหวัด

## 3) อาณาเขต

จังหวัดอุดรธานี ตั้งอยู่ตอนบนของประเทศ หรือที่เรียกว่า อีสานเหนือ อยู่ในภาคตะวันออกเฉียงเหนือของประเทศไทย ระหว่างเส้นรุ้งที่ 17 องศา 13 ลิปดาเหนือ ถึง 18 องศา 10 ลิปดาเหนือ และระหว่างเส้นแวงที่ 102 องศา 00 ลิปดา ตะวันออก ถึง 103 องศา 30 ลิปดา ตะวันออก มีอาณาเขตติดกับจังหวัดอื่น ๆ ดังนี้

**ทิศเหนือ** จรดจังหวัดหนองคาย (อำเภอสังคม, อำเภอโพธิ์ตาก, อำเภอท่าบ่อ, อำเภอสระใคร อำเภอเมืองหนองคาย, อำเภอโพนพิสัย, อำเภอเฝ้าไร่)



**ทิศตะวันออก** จรดจังหวัดสกลนคร (อำเภอบ้านม่วง, อำเภอเจริญศิลป์, อำเภอสว่างแดนดิน, อำเภอส่องดาว, อำเภวาริชภูมิ, อำเภอนิคมน้ำอูน, อำเภอกุดบาก)

**ทิศใต้** จรดจังหวัดขอนแก่น (อำเภอเขาสนกวาง, อำเภอกระนวน, อำเภอน้ำพอง) และจังหวัดกาฬสินธุ์ (อำเภอคำม่วง, อำเภอสามชัย, อำเภอท่าคันโท, อำเภอหนองกุงศรี)

**ทิศตะวันตก** จรดจังหวัดเลย (อำเภอปากชม, อำเภอนาดูน และจังหวัดหนองบัวลำภู (อำเภอสุวรรณคูหา, อำเภอนากลาง, อำเภอเมืองหนองบัวลำภู, อำเภอโนนสัง)



**4) ขนาดพื้นที่/ระยะทางจากอำเภอถึงจังหวัด**

จังหวัดอุดรธานี มีพื้นที่ 11,730.302 ตารางกิโลเมตร หรือประมาณ 7,331,438.79 ไร่ มีพื้นที่มากเป็นอันดับ 4 ของภาคตะวันออกเฉียงเหนือ รองจากจังหวัดนครราชสีมา อุบลราชธานี และชัยภูมิ และมีพื้นที่มากเป็นลำดับ 11 ของประเทศ เมื่อจำแนกเป็นรายอำเภอ พบว่า อ.เมืองอุดรธานี มีพื้นที่มากที่สุดเท่ากับ 1,094.684 ตารางกิโลเมตร และอำเภอประจักษ์ศิลปาคม มีพื้นที่น้อยที่สุดเท่ากับ 144.845 ตารางกิโลเมตร สำหรับอำเภอที่อยู่ห่างไกลจากจังหวัดมากที่สุด คือ อำเภอนายูง 130 กิโลเมตร และอำเภอที่อยู่ใกล้มากที่สุด คือ อำเภอกุดจับ 22 กิโลเมตร



จังหวัด/ อำเภอ	พื้นที่ (ตร.กม.)	จำนวน (ไร่)	ระยะทาง จาก อำเภอถึง จังหวัด (กม.)	จังหวัด/ อำเภอ	พื้นที่ (ตร. กม.)	จำนวน (ไร่)	ระยะทาง จาก อำเภอถึง จังหวัด (กม.)
จังหวัด อุดรธานี	11,730.302	7,331,438.79	-				
เมือง อุดรธานี	1,094.684	684,177.50	-	บ้านดุง	923.768	577,355.00	85
กุดจับ	785.000	490,625.00	22	บ้านฝือ	991.216	619,510.00	54
หนองวัวซอ	702.955	439,346.88	39	น้ำโสม	742.129	463,830.63	95
กุมภวาปี	672.568	420,355.00	43	เพ็ญ	908.089	567,555.63	43
โนนสะอาด	424.913	265,570.63	53	สร้างคอม	287.179	179,486.88	68
หนองหาน	708.119	442,574.38	35	หนองแสง	659.400	412,125.00	38
ทุ่งฝน	227.903	142,439.38	65	นายาง	524.000	327,500.00	130
ไชยวาน	326.155	203,846.88	60	พิบูลย์รักษ์	186.375	116,484.38	42
ศรีธาตุ	512.529	320,330.63	72	กู่แก้ว	181.210	113,256.25	65
วังสามหมอ	727.265	454,540.62	96	ประจักษ์ ศิลปาคม	144.845	90,528.12	28

ที่มา ที่ทำการปกครองจังหวัดอุดรธานี

#### 5) การใช้ประโยชน์จากที่ดิน

การใช้ประโยชน์จากที่ดินในพื้นที่จังหวัดอุดรธานี ในปี 2565 พบว่า มีเนื้อที่ทั้งหมด 7,331,439 ไร่ แบ่งออกเป็นเนื้อที่ป่า 825,910 ไร่ เนื้อที่ใช้ประโยชน์ทางการเกษตร 5,424,282 ไร่ จำแนกเป็น นาข้าว 2,079,403 ไร่ พืชไร่ 2,245,053 ไร่ ไม้ยืนต้น 1,005,379 ไร่ ไม้ผล 31,119 ไร่ พืชสวน 13,744 ไร่ ทุ่งหญ้าเลี้ยงสัตว์และโรงเรือนเลี้ยงสัตว์ 26,408 ไร่ พืชน้ำ 283 ไร่ สถานที่เพาะเลี้ยงสัตว์น้ำ 19,552 ไร่ เกษตรผสมผสาน/ไร่นาสวนผสม 3,341 ไร่ และเนื้อที่ใช้ประโยชน์นอกการเกษตร 1,081,247 ไร่

ประเภทการใช้ที่ดิน	เนื้อที่	
	ไร่	ร้อยละ
พื้นที่ชุมชนและสิ่งปลูกสร้าง	496,676	6.79
พื้นที่เกษตรกรรม	5,424,282	73.98
พื้นที่นา	2,079,403	28.36
พื้นที่ไร่	2,245,053	30.61
ไม้ยืนต้น	1,005,379	13.72



ประเภทการใช้ที่ดิน	เนื้อที่	
	ไร่	ร้อยละ
ไม้ผล	31,119	0.42
พืชสวน	13,744	0.19
ทุ่งหญ้าเลี้ยงสัตว์และโรงเรือนเลี้ยงสัตว์	26,408	0.36
พืชน้ำ	283	-
สถานที่เพาะเลี้ยงสัตว์น้ำ	19,552	0.27
เกษตรผสมผสาน/ไร่นาสวนผสม	3,341	0.05
พื้นที่ป่าไม้	825,910	11.27
พื้นที่น้ำ	300,678	4.10
พื้นที่เบ็ดเตล็ด	283,893	3.86
รวม	7,331,439	100.00

ที่มา สถานีพัฒนาที่ดินอุดรธานี ; 2565

## 6) ลักษณะภูมิอากาศ

ลักษณะภูมิอากาศของจังหวัดอุดรธานี ขึ้นอยู่กับอิทธิพลของมรสุมที่พัดประจำฤดูกาล 2 ชนิด คือ มรสุมตะวันออกเฉียงเหนือ ซึ่งพัดพามวลอากาศเย็นและแห้งจากประเทศจีนเข้าปกคลุมประเทศไทยตั้งแต่ประมาณ กลางเดือนตุลาคมถึงประมาณเดือนกุมภาพันธ์ ซึ่งอยู่ในช่วงฤดูหนาวของประเทศไทย ทำให้จังหวัดอุดรธานี มีอากาศหนาวเย็นและแห้งทั่วไป และมรสุมตะวันตกเฉียงใต้ที่พัดพามวลอากาศชื้นจากทะเลและมหาสมุทร เข้าปกคลุมประเทศไทยในช่วงฤดูฝน (ประมาณกลางเดือนพฤษภาคมถึงประมาณกลางเดือนตุลาคม) ทำให้มีฝนตกชุกทั่วไป

ฤดูกาลของจังหวัดอุดรธานี พิจารณาตามลักษณะของลมฟ้าอากาศของประเทศไทย สามารถแบ่งออกได้ เป็น 3 ฤดู ดังนี้ ฤดูหนาว เริ่มต้นประมาณกลางเดือนตุลาคมถึงประมาณกลางเดือนกุมภาพันธ์ ซึ่งเป็นช่วงที่ มรสุมตะวันออกเฉียงเหนือพัดปกคลุมประเทศไทย อากาศโดยทั่วไปจะหนาวเย็นและแห้ง โดยมีอากาศหนาวจัด ในบางวันและเดือนที่มีอากาศหนาวมากที่สุดจะอยู่ในช่วงเดือนธันวาคมถึงมกราคม แต่ทั้งนี้ขึ้นอยู่กับอิทธิพลของ บริเวณความกดอากาศสูงจากประเทศจีนที่แผ่ลงปกคลุมประเทศไทยในช่วงดังกล่าวด้วย

ฤดูร้อน เริ่มต้นประมาณกลางเดือนกุมภาพันธ์ถึงกลางเดือนพฤษภาคม ซึ่งเป็นช่วงว่างของฤดูมรสุม โดยมีลมทิศใต้และลมตะวันออกเฉียงใต้พัดปกคลุม ส่งผลให้มีอากาศร้อนอบอ้าวโดยทั่วไป โดยเฉพาะในช่วงเดือน มีนาคมและเมษายนจะเป็นเดือนที่มีอากาศร้อนอบอ้าวที่สุดของปี

ฤดูฝน เริ่มต้นประมาณกลางเดือนพฤษภาคมถึงกลางเดือนตุลาคม เป็นช่วงที่มรสุมตะวันตกเฉียงใต้พัดเอาความชื้นจากทะเลและมหาสมุทรมาปกคลุมประเทศไทย ประกอบกับในช่วงดังกล่าวร่องความกดอากาศต่ำที่พาด อยู่บริเวณภาคใต้ของประเทศไทยจะเลื่อนขึ้นมาพาดผ่านบริเวณภาคเหนือและภาคตะวันออกเฉียงเหนือของ ประเทศไทย ทำให้อากาศเริ่มชุ่มชื้นและมีฝนตกชุกตั้งแต่ประมาณกลางเดือนพฤษภาคมเป็นต้นไป โดยเฉพาะเดือนสิงหาคมเป็นเดือนที่มีฝนตกชุกหนาแน่นมากที่สุดในรอบปี แต่อย่างไรก็ตามนอกจากปัจจัยดังกล่าวที่ให้มี ฝนตกชุกแล้วยังขึ้นอยู่กับอิทธิพลของพายุหมุนเขตร้อนที่เคลื่อนตัวเข้าใกล้หรือเข้าสู่ประเทศไทยในช่วงดังกล่าวด้วย



อุณหภูมิ ลักษณะภูมิประเทศของจังหวัดอุดรธานีส่วนใหญ่เป็นที่ราบสูงและมีเทือกเขาติดต่อกันเป็นแนวยาว ทำให้อากาศค่อนข้างร้อนอบอ้าวในช่วงฤดูร้อน และในช่วงฤดูหนาวจะมีอากาศหนาวเย็นมาก โดยอุณหภูมิเฉลี่ย ตลอดทั้งปี 27.0 องศาเซลเซียส อุณหภูมิต่ำสุดเฉลี่ย 22.1 องศาเซลเซียส และอุณหภูมิสูงสุดเฉลี่ย 32.8 องศาเซลเซียส เดือนเมษายนเป็นเดือนที่มีอากาศร้อนอบอ้าวมากที่สุดในรอบปี ซึ่งเคยวัดอุณหภูมิสูงที่สุดได้ 44.1 องศาเซลเซียส เมื่อวันที่ 7 พฤษภาคม 2566 ส่วนในช่วงฤดูหนาวจะมีอากาศหนาวที่สุดในเดือนมกราคมวัดอุณหภูมิ ต่ำที่สุดได้ 2.5 องศาเซลเซียส เมื่อวันที่ 12 มกราคม 2498

ฝน จังหวัดอุดรธานีมีฝนเฉลี่ยตลอดทั้งปีโดยทั่วไปอยู่ระหว่าง 1,000 – 1,600 มิลลิเมตร ซึ่งพื้นที่ ทางตอนเหนือของจังหวัดเป็นบริเวณที่มีฝนตกชุกมากกว่าบริเวณอื่น ๆ โดยมีปริมาณฝนเฉลี่ยมากกว่า 1,500 มิลลิเมตร ส่วนพื้นที่ทางตอนใต้ของจังหวัดตั้งแต่บริเวณอำเภอกุดจับและอำเภอไชยวานลงไปเป็นบริเวณที่มีฝนน้อย ปริมาณฝนเฉลี่ยน้อยกว่า 1,200 มิลลิเมตร สำหรับปริมาณฝนเฉลี่ยตลอดทั้งปีของจังหวัดอุดรธานี 1,444.4 มิลลิเมตร และมีจำนวนวันที่ฝนตก 129 วัน โดยเดือนสิงหาคมเป็นเดือนที่มีฝนตกชุกมากที่สุดในรอบปี มีปริมาณ ฝนเฉลี่ย 296.3 มิลลิเมตร และมีฝนตก 22 วัน ปริมาณฝนมากที่สุดใน 24 ชั่วโมง วัดได้ 274.5 มิลลิเมตร เมื่อวันที่ 11 กรกฎาคม 2543

พายุหมุนเขตร้อน พายุหมุนเขตร้อนที่เคลื่อนตัวผ่านหรือเข้าสู่จังหวัดอุดรธานี มีแหล่งกำเนิดจากทะเลจีนใต้และมหาสมุทร แปซิฟิกเหนือด้านตะวันตก โดยเคลื่อนตัวผ่านประเทศเวียดนาม กัมพูชา และลาวก่อนจะเข้าสู่ประเทศไทย ทำให้พายุหมุนเขตร้อนอ่อนกำลังเป็นพายุดีเปรสชันเป็นส่วนใหญ่ ทำให้ไม่ก่อให้เกิดความเสียหายมากนัก แต่ยังคง ทำให้เกิดฝนตกหนักถึงหนักมากจนก่อให้เกิดน้ำท่วมฉับพลันได้ สำหรับช่วงเวลาที่พายุหมุนเขตร้อนเคลื่อนตัวผ่าน จังหวัดนี้เริ่มตั้งแต่เดือนพฤษภาคมเป็นต้นไปจนถึงเดือนตุลาคม โดยเฉพาะเดือนกันยายนเป็นช่วงที่พายุหมุนเขตร้อน มีโอกาสเคลื่อนเข้าสู่จังหวัดอุดรธานีได้มากที่สุด จากสถิติในคาบ 72 ปีตั้งแต่ พ.ศ. 2494-2565 พบว่า พายุหมุนเขตร้อนที่เคลื่อนตัวผ่านจังหวัดอุดรธานี มีทั้งหมด 26 ลูก และส่วนใหญ่มีกำลังแรงเป็นพายุดีเปรสชันทั้งหมด โดยเคลื่อนเข้ามาในเดือนพฤษภาคม 1 ลูก (2532) มิถุนายน 3 ลูก (2515, 2527, 2547) เดือนสิงหาคม 6 ลูก (2501, 2508, 2521, 2534, 2536, 2562) เดือน กันยายน 9 ลูก (2507(2), 2508, 2512, 2514, 2518, 2520, 2523, 2535) เดือนตุลาคม 6 ลูก (2495, 2507(3), 2528, 2556) และเดือนพฤศจิกายน 1 ลูก (2509)-  
หมายเหตุ - สถิติภูมิอากาศที่เป็นค่าเฉลี่ยใช้ข้อมูล คาบ 30 ปีตั้งแต่ พ.ศ. 2534 – 2563 - สถิติภูมิอากาศที่มีค่าเป็นที่สุดใช้ข้อมูล ตั้งแต่ พ.ศ. 2494 – 2566 ศูนย์ภูมิอากาศ กองพัฒนาอุตุนิยมวิทยา กรมอุตุนิยมวิทยา มกราคม 2566

## 7) โครงสร้างพื้นฐาน

### (1) การคมนาคมขนส่งทางถนน

❖ **รถยนต์** : จากกรุงเทพฯ ใช้เส้นทางหลวงหมายเลข 1 (พหลโยธิน) จนถึงจังหวัดสระบุรี แล้วแยกขวาเข้าใช้ทางหลวงหมายเลข 2 (มิตรภาพ) ผ่านจังหวัดนครราชสีมาจังหวัดขอนแก่นไปจนถึงจังหวัดอุดรธานี โดยรถประจำทาง มีรถรถประจำทางปรับอากาศของบริษัท ขนส่ง จำกัด และของเอกชน สายกรุงเทพฯ-อุดรธานี ออกจากสถานีขนส่งสายเหนือ (หมอชิต 2) ถนนกำแพงเพชร 2 ทุกวัน วันละหลายเที่ยว ใช้เวลาเดินทางประมาณ 8 ชั่วโมงครึ่ง

❖ **รถไฟ** : การรถไฟแห่งประเทศไทยมีบริการรถไฟออกจากสถานีรถไฟกรุงเทพฯ (หัวลำโพง) ไปยังจังหวัดอุดรธานีทุกวัน ทั้งรถเร็วและรถด่วน ใช้เวลาเดินทางประมาณ 10-12 ชั่วโมง สอบถามรายละเอียดได้ที่การรถไฟแห่งประเทศไทย ตรวจสอบตารางเวลารถไฟ



❖ **รถรับจ้าง** : ในตัวจังหวัดอุดรธานีมีรถชนิดต่างๆ ให้บริการ นักท่องเที่ยวสามารถเลือกใช้บริการยานพาหนะต่างๆ ได้หลายรูปแบบตามความเหมาะสม เช่น อุดรชิตีบี๊ส ราคาค่าโดยสาร 20 บาทตลอดสาย วิ่งจากสนามบินนานาชาติอุดรธานี เข้าสู่ตัวเมือง รถตู้รถรับจ้างจากสนามบิน เมื่อลงเครื่องบิน สามารถว่าจ้างรถ เพื่อเดินทางไปยังสถานที่ต่างๆ ค่าโดยสารประมาณ 100 – 200 บาท รถสองแถว มีวิ่งบริการจากสถานีขนส่งไปยังที่ต่างๆ ในตัวเมือง นักท่องเที่ยวอาจเหมารถสองแถวไปเที่ยวได้ทั้งในเมืองและต่างอำเภอ คิดราคาวันละ 1,000 - 2,000 บาท ขึ้นอยู่กับระยะทางและการต่อรอง และในส่วนของรถสามล้อเครื่องและมอเตอร์ไซค์รับจ้าง จอดอยู่ตามจุดต่าง ๆ ในจังหวัด เช่น หน้าตลาดเทศบาล หน้าสถานีขนส่ง ค่าบริการมีทั้งแบบตกลงกันตามแต่ระยะทางและแบบเหมาจ่ายระยะทางจากอำเภอเมืองอุดรธานีไปยังอำเภอต่าง ๆ

### สำหรับทางหลวงสายหลักเข้าสู่เมืองอุดรธานีมี 4 เส้นทาง ได้แก่

เส้นทาง 1 ทางหลวงหมายเลข 2 AH12 (ถนนมิตรภาพ) เป็นเส้นทางเชื่อมต่อกับ อำเภอเขาสวนกวางจังหวัดขอนแก่น ระยะทาง ในความควบคุม 51.921กม.

เส้นทาง 2 ทางหลวงหมายเลข 2 AH12 (ถนนมิตรภาพ) เป็นเส้นทางเชื่อมต่อกับ อำเภอสระใครจังหวัดหนองคาย ไปสิ้นสุดที่จังหวัดหนองคาย เป็น เส้นทางที่เชื่อมต่อกับสะพานมิตรภาพไทย/ลาว แห่งที่ 1 รองรับการเดินทางระหว่างประเทศไทย กับสาธารณรัฐประชาธิปไตยประชาชนลาวระยะทางในความควบคุม 28.951 กม.

เส้นทาง 3 ทางหลวงหมายเลข 22 AH15 (ถนนนิตโย) จุดเริ่มต้นที่สี่แยกประชาสันติ อำเภอเมืองอุดรธานี ไปตัดกับทางหลวงหมายเลข 216 ที่สี่แยกวิทยาลัย สันตพล เป็นเส้นทางมุ่งหน้าไปจังหวัดสกลนครไปสิ้นสุดที่จังหวัดนครพนม ตัดกับทางหลวงหมายเลข 240 ที่เชื่อมกับทางหลวงหมายเลข 212

เป็น เส้นทางที่เชื่อมต่อกับสะพานมิตรภาพไทย/ลาว แห่งที่ 3 ระยะทาง ในความควบคุม 240.746 กม.

เส้นทาง 4 ทางหลวงหมายเลข 210 จุดเริ่มต้นที่สามแยกดอนอีไช อำเภอเมืองอุดรธานี เชื่อมกับทางหลวง หมายเลข 216 ที่สามแยกดอนอีไชและเชื่อมกับ ทางหลวงหมายเลข 2313 ที่สามแยกบ้านเหล่าถนนนี้เส้นทางมุ่งหน้าไปจังหวัดหนองบัวลำภู ไปสิ้นสุดที่จังหวัดเลย เป็นเส้นทางเชื่อมต่อไปภาคเหนือ ระยะทาง ในความควบคุม 9.848 กม.

### (2) การคมนาคมขนส่งทางอากาศ

โดยเครื่องบิน มีหลายสายการบินที่บินจากสุวรรณภูมิ ดอนเมือง และสนามบินต่าง ๆ ทั่วประเทศ บินตรงสู่อุดรธานีวันละหลายเที่ยว สอบถามรายละเอียดได้ทุกสายการบินสู่สนามบินนานาชาติอุดรธานี และในปัจจุบันจังหวัดอุดรธานี มีท่าอากาศยาน 1 แห่ง คือ ท่าอากาศยานนานาชาติอุดรธานี (สังกัดกรมท่าอากาศยาน) โดยให้บริการเที่ยวบินภายในประเทศทุกวัน ในปี 2566 พบว่า มีจำนวนผู้โดยสาร 146,833 คน มีจำนวนเที่ยวบิน 6,720 เที่ยวบิน ซึ่งมีอัตราการเปลี่ยนแปลงลดลงจาก ปี 2565 ร้อยละ 86.84 เนื่องจากเกิดสถานการณ์การแพร่เชื้อของไวรัสโคโรนา 2019 (โควิด-19) ทั้งนี้ขีดความสามารถของท่าอากาศยานอุดรธานี สามารถรองรับผู้โดยสารในชั่วโมงเร่งด่วนได้ 1,200 คนต่อชั่วโมง (3.5 ล้านคนต่อปี) และทางวิ่ง (Runway) ยังสามารถรองรับอากาศยานใหญ่ (B747) ได้ นอกจากนี้ท่าอากาศยานอุดรธานียังสามารถรองรับเที่ยวบินแบบเช่าเหมาลำทั้งขนาดเล็กและขนาดใหญ่ได้ มีลานจอดอากาศยาน ให้บริการจอดค้างคืน พร้อมทั้งมีศูนย์บริการเติมน้ำมันเชื้อเพลิงให้อากาศยาน เพื่อความสะดวกในการเดินทางอย่างต่อเนื่อง

ที่มา ท่าอากาศยานนานาชาติอุดรธานี



### (3) ไฟฟ้า

การจำหน่ายกระแสไฟฟ้าในปี 2563 พบว่า ส่วนใหญ่ผลิตกระแสไฟฟ้าเพื่อจำหน่ายกระแสไฟฟ้าให้กับสถานธุรกิจและภาคอุตสาหกรรม 807.57 ล้านกิโลวัตต์/ชั่วโมง รองลงมาเพื่อจำหน่ายกระแสไฟฟ้าให้กับที่อยู่อาศัย 732.19 ล้านกิโลวัตต์/ชั่วโมง และสถานที่ราชการ/สาธารณะ 62.74 ล้านกิโลวัตต์/ชั่วโมงและอื่นๆ 15.93 ล้านกิโลวัตต์/ชั่วโมง โดยอำเภอเมืองอุดรธานี มีการจำหน่ายกระแสไฟฟ้ามากที่สุด 855.40 ล้านกิโลวัตต์/ชั่วโมง รองลงมาเป็นอำเภอกุมภวาปี 107.72 ล้านกิโลวัตต์/ชั่วโมง และอำเภอหนองหาน 90.74 ล้านกิโลวัตต์/ชั่วโมง ตามลำดับ

อำเภอ	การจำหน่ายกระแสไฟฟ้า (ล้านกิโลวัตต์/ชั่วโมง)				
	รวม	ที่อยู่อาศัย	สถานธุรกิจและอุตสาหกรรม	สถานที่ราชการและสาธารณะ	อื่น ๆ
<b>รวมยอด</b>	<b>1,618.42</b>	<b>732.19</b>	<b>807.57</b>	<b>62.74</b>	<b>15.93</b>
อำเภอเมืองอุดรธานี	855.40	322.64	498.94	27.38	6.44
อำเภอกุดจับ	38.62	25.48	11.12	1.70	0.31
อำเภอหนองวัวซอ	44.17	22.03	20.02	1.85	0.28
อำเภอกุมภวาปี	107.72	48.75	52.72	3.85	2.41
อำเภอโนนสะอาด	25.13	15.51	7.98	1.45	0.19
อำเภอหนองหาน	90.74	45.55	38.42	5.95	0.82
อำเภอทุ่งฝน	17.24	11.11	5.00	1.00	0.13
อำเภอไชยวาน	17.91	11.99	4.72	0.95	0.25
อำเภอศรีธาตุ	41.61	14.77	25.31	1.18	0.36
อำเภอวังสามหมอ	28.94	166.33	10.87	1.44	0.29
อำเภอบ้านดุง	87.73	46.01	36.15	4.91	0.67
อำเภอบ้านฝาง	73.21	41.96	27.53	2.91	0.81
อำเภอน้ำโสม	33.26	18.45	13.52	0.95	0.34
อำเภอเพ็ญ	70.77	40.81	27.00	2.21	0.74
อำเภอสร้างคอม	15.68	9.48	5.35	0.69	0.16
อำเภอหนองแสง	15.70	8.74	5.74	0.90	0.32
อำเภอนายูง	12.90	7.97	3.17	0.78	0.17
อำเภอพิบูลย์รักษ์	13.52	8.29	3.72	1.13	0.38
อำเภอกู่แก้ว	11.48	7.35	3.13	0.83	0.18
อำเภอประจักษ์ศิลปาคม	17.49	8.97	7.15	0.69	0.69

ที่มาการไฟฟ้าส่วนภูมิภาค เขต1 (ภาคตะวันออกเฉียงเหนือ) จังหวัดอุดรธานี  
**หมายเหตุ-** จำนวนกลุ่มลูกค้า ตามสำนักคณะกรรมการนโยบายรัฐวิสาหกิจ (สคร.) หรือ SEPA



#### (4) ประปา/น้ำเพื่อการอุปโภคและบริโภค

##### สถิติครัวเรือน จังหวัดอุดรธานี

หัวข้อ	จำนวน	หน่วย
ยอดรวมทั้งหมด	557,058	ราย
จำนวนผู้ใช้น้ำ	131,012	ราย
ร้อยละของประชากรที่ยังไม่ได้ใช้น้ำของ กปภ.	76.48	%

ที่มา ประปาส่วนภูมิภาคเขต 7 อุดรธานี ข้อมูล ณ เดือนธันวาคม 2566

##### ข้อมูลน้ำบาดาลจังหวัดอุดรธานี

พื้นที่จังหวัดอุดรธานีตั้งอยู่ทางด้านเหนือของแอ่งสกลนคร บนที่ราบสูงโคราช ลักษณะภูมิประเทศ ประกอบด้วย เทือกเขาสูงซึ่งวางตัวในแนวทิศตะวันตกเฉียงเหนือ - ทิศตะวันออกเฉียงใต้ และด้านทิศใต้ของจังหวัดอุดรธานี นอกจากนี้จะมีพื้นที่ที่เป็นที่ราบลุ่มเป็นหย่อมๆ อยู่ริมฝั่งแม่น้ำโขง ห้วยหลวง ห้วยไฟจานใหญ่ ส่วนบริเวณอื่นๆ จะเป็นที่เนินสูงๆ ต่ำๆ โดยวางตัวอยู่บริเวณเชิงเขา หรือที่ราบหรือที่เนินระหว่างหุบเขา ความสูงเฉลี่ยของพื้นที่ประมาณ 122 - 926 เมตร สภาพน้ำบาดาลในด้านปริมาณน้ำค่อนข้างสูง แต่ก็มีบางพื้นที่ที่มีน้ำในปริมาณต่ำ กล่าวคือ อาจจะมีปริมาณน้อยกว่า 2 ลบ.ม./ชม. ส่วนในด้านคุณภาพน้ำบาดาลนั้น ส่วนใหญ่จะได้น้ำจืด ยกเว้นบางพื้นที่ที่อยู่ในที่ราบลุ่มทางน้ำหรือที่ต่ำคุณภาพน้ำจะกร่อยและเค็ม

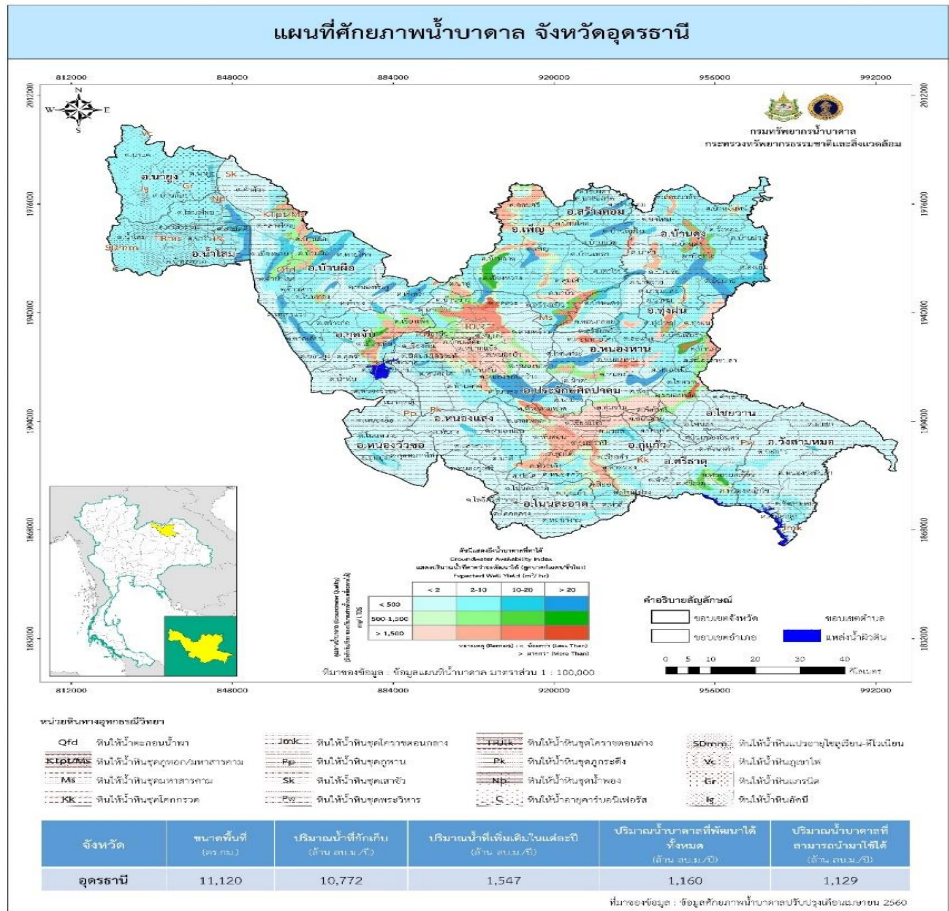
จังหวัดอุดรธานี ถือว่าเป็นพื้นที่ที่มีศักยภาพน้ำบาดาลสูงหลายพื้นที่ โดยปริมาณน้ำบาดาลที่กักเก็บ 10,772 ล้านลูกบาศก์เมตรต่อปี ซึ่งมีปริมาณน้ำบาดาลที่สามารถนำมาใช้ได้ 1,129 ล้านลูกบาศก์เมตรต่อปี และมีปริมาณน้ำบาดาลที่เพิ่มเติมได้ในแต่ละปี 1,547 ล้านลูกบาศก์เมตรต่อปี ดังแสดงในรูปที่ 1

จังหวัดอุดรธานี มีบ่อน้ำบาดาลที่สามารถใช้งานได้ รวมจำนวน 2,079 บ่อ ประกอบด้วย บ่อน้ำบาดาลอุปโภคบริโภค จำนวน 1,126 บ่อ บ่อน้ำบาดาลธุรกิจ จำนวน 636 บ่อ และบ่อน้ำบาดาลเกษตรกรรม จำนวน 317 บ่อ

##### จำนวนบ่อน้ำบาดาลจังหวัดอุดรธานี

จังหวัด	รวมทุกประเภท			อุปโภคบริโภค			ธุรกิจ			เกษตรกรรม		
	จำนวนบ่อ	ปริมาณน้ำ (ลบ.ม./วัน)		จำนวนบ่อ	ปริมาณน้ำ (ลบ.ม./วัน)		จำนวนบ่อ	ปริมาณน้ำ (ลบ.ม./วัน)		จำนวนบ่อ	ปริมาณน้ำ (ลบ.ม./วัน)	
		ตามใบอนุญาต	ใช้จริง		ตามใบอนุญาต	ใช้จริง		ตามใบอนุญาต	ใช้จริง		ตามใบอนุญาต	ใช้จริง
อุดรธานี	2,079	121,659	3,490	1,126	51,216	29	636	30,219	3,053	317	40,224	404





รูปที่ 1 แผนที่ศักยภาพน้ำบาดาลจังหวัดอุดรธานี (กรมทรัพยากรน้ำบาดาล, 2560)

ที่มา สำนักงานทรัพยากรน้ำบาดาล เขต 10 อุดรธานี



### (5) อินเทอร์เน็ต

บริษัท โทรคมนาคมแห่งชาติ จำกัด (มหาชน) หรือ “เอ็นที” สถานที่ตั้งเลขที่ 21/68 ถนนวัฒนาวงศ์ ตำบลหมากแข้ง อำเภอเมือง จังหวัดอุดรธานี ช่องทางการติดต่อ Website : www.ntplc.co.th , NT Contact Center 1888 และมีศูนย์บริการลูกค้า 3 แห่ง ในเขตพื้นที่จังหวัดอุดรธานี ดังนี้

1) ศูนย์บริการลูกค้าเอ็นที อุดรธานี สถานที่ตั้งเลขที่ 21/68 ถนนวัฒนาวงศ์ ตำบลหมากแข้ง อำเภอเมือง จังหวัดอุดรธานี เบอร์โทรศัพท์ติดต่อ 042 249000 พื้นที่รับผิดชอบ 9 อำเภอ คือ อำเภอเมือง เพ็ญ สร้างคอม บ้านดุง ทุ่งฝน ไชยวาน หนองหาน หนองวัวซอ พิบูลย์รักษ์

2) ศูนย์บริการลูกค้าเอ็นที กุมภวาปี สถานที่ตั้งเลขที่ 752 หมู่ 15 ถนนนิคมพัฒนาเขตตำบลพันดอน อำเภอกุมภวาปี จังหวัดอุดรธานี โทรศัพท์ติดต่อ 042 331007 พื้นที่รับผิดชอบ 7 อำเภอคือ อำเภอกุมภวาปี ศรีธาตุ โนนสะอาด ประจักษ์ศิลปาคม หนองแสง กู่แก้ว วังสามหมอ

3) ศูนย์บริการลูกค้าเอ็นที บ้านผือ สถานที่ตั้งเลขที่ 330 หมู่ 8 ถนนชนบทบำรุง ตำบลบ้านผือ อำเภอบ้านผือ จังหวัดอุดรธานี เบอร์โทรศัพท์ติดต่อ 042 282131 พื้นที่รับผิดชอบ 4 อำเภอ คือ บ้านผือ กุดจับ น้ำโสม นาูง

บริษัท โทรคมนาคมแห่งชาติ จำกัด (มหาชน) เปิดให้บริการระบบสื่อสารโทรคมนาคมภายในจังหวัดอุดรธานี โดยแยกประเภทการให้บริการดังนี้

1) จำนวนหมายเลขโทรศัพท์ ในปี 2566 จังหวัดอุดรธานี มีจำนวนเลขหมายโทรศัพท์ที่ให้บริการระบบสื่อสารโทรคมนาคมภายในจังหวัดอุดรธานี ทั้งสิ้น 64,699 เลขหมาย แบ่งออกเป็นบริการโทรศัพท์ประจำที่ จำนวน 9,395 เลขหมาย คิดเป็นร้อยละ 14.52 และอินเทอร์เน็ต จำนวน 55,304 เลขหมาย คิดเป็นร้อยละ 85.48

2) อินเทอร์เน็ต ในปี 2566 มีจำนวนครัวเรือนที่เชื่อมต่ออินเทอร์เน็ต จำนวน 55,304 ครัวเรือน โดยแบ่งเป็นเชื่อมต่อผ่านโครงข่ายสายเคเบิลใยแก้วนำแสง จำนวน 34,048 เลขหมาย คิดเป็นร้อยละ 61.57 และเชื่อมต่อผ่านโครงข่าย Mobile จำนวน 21,256 เลขหมาย คิดเป็นร้อยละ 38.43

บริษัท โทรคมนาคมแห่งชาติ จำกัด (มหาชน) ให้บริการเชื่อมต่อระบบอินเทอร์เน็ตให้กับภาครัฐเพื่อบริการประชาชนในพื้นที่จังหวัดอุดรธานี ดังนี้

1) โครงการยกระดับโครงสร้างพื้นฐานโทรคมนาคม กิจกรรมที่ 1 การขยายโครงข่ายอินเทอร์เน็ตความเร็วสูงให้ครอบคลุมทั่วประเทศเพื่อสนับสนุนการพัฒนาเศรษฐกิจภายในประเทศ (โครงการเน็ตประชารัฐ) ดำเนินการติดตั้งจุดให้บริการสัญญาณอินเทอร์เน็ต WiFi สาธารณะ หมู่บ้านละ 1 จุด โดยในพื้นที่จังหวัดอุดรธานี จำนวน 20 อำเภอ ติดตั้งรวม 709 หมู่บ้าน (จุด) แบ่งได้ดังนี้

ลำดับ	อำเภอ	จำนวนจุด	ลำดับ	อำเภอ	จำนวนจุด
1	เพ็ญ	88	11	บ้านดุง	95
2	เมืองอุดรธานี	54	12	บ้านผือ	48
3	โนนสะอาด	36	13	ประจักษ์ศิลปาคม	16
4	ไชยวาน	11	14	พิบูลย์รักษ์	18



ลำดับ	อำเภอ	จำนวนจุด	ลำดับ	อำเภอ	จำนวนจุด
5	กุดจับ	56		วังสามหมอ	30
6	กุมภวาปี	47	16	ศรีธาตุ	38
7	กู่แก้ว	8	17	สร้างคอม	28
8	ทุ่งฝน	12	18	หนองแสง	14
9	นาขุขันธ์	7	19	หนองวัวซอ	20
10	น้ำโสม	19	20	หนองหาน	64

2) โครงการจัดให้มีสัญญาณโทรศัพท์เคลื่อนที่และบริการอินเทอร์เน็ตความเร็วสูงในพื้นที่ชายขอบหมู่บ้านในพื้นที่ชายของ (Zone C+) (โครงการ USO) ดำเนินการติดตั้งจุดให้บริการสัญญาณอินเทอร์เน็ตจำนวน 6 อำเภอติดตั้งรวม 77 จุด แบ่งประเภทได้ดังนี้

- 2.1 ติดตั้งประเภท เสาสัญญาณอินเทอร์เน็ต ประจำหมู่บ้าน จำนวน 50 แห่ง
- 2.2 ติดตั้งประเภท ชุดอุปกรณ์อินเทอร์เน็ตประจำโรงเรียน จำนวน 13 แห่ง
- 2.3 ติดตั้งประเภท ชุดอุปกรณ์อินเทอร์เน็ตประจำ รพ.สต. จำนวน 1 แห่ง
- 2.4 ติดตั้งประเภท อาคารศูนย์ USO Net ประจำโรงเรียน จำนวน 13 แห่ง

เสาสัญญาณหมู่บ้าน		อินเทอร์เน็ต รพ.สต.		อินเทอร์เน็ตโรงเรียน		อาคารศูนย์ USO Net	
อำเภอ	จำนวน	อำเภอ	จำนวน	อำเภอ	จำนวน	อำเภอ	จำนวน
ไชยวาน	7	นาขุขันธ์	1	ไชยวาน	3	ไชยวาน	1
นาขุขันธ์	3			นาขุขันธ์	1	นาขุขันธ์	2
วังสามหมอ	23			วังสามหมอ	7	วังสามหมอ	6
ศรีธาตุ	15			ศรีธาตุ	1	ศรีธาตุ	2
น้ำโสม	1			โนนสะอาด	1	บ้านฝื่อ	2
โนนสะอาด	1						

ที่มา : บริษัท โทรคมนาคมแห่งชาติ จำกัด (มหาชน) สาขา อุดรธานี และสำนักงานสถิติจังหวัดอุดรธานี



(6) ข้อมูลที่ราชพัสดุ

อำเภอ	ที่ดิน (ทะเบียน)	เนื้อที่ (ไร่-งาน-วา)	สิ่งปลูกสร้าง (หลัง)
กุดจับ	74	1,883 - 3 - 65.90	650
กุมภวาปี	144	1,966 - 3 - 53.50	1,050
กู่แก้ว	30	425 - 0 - 27.00	207
ไชยวาน	41	703 - 3 - 16.00	286
ทุ่งฝน	39	477 - 2 - 84.00	280
นาเยีย	32	452 - 3 - 23.00	290
น้ำโสม	47	849 - 2 - 36.60	481
โนนสะอาด	53	1,296 - 3 - 21.60	343
บ้านดุง	139	5,644 - 3 - 36.10	935
บ้านฝ้อ	129	2,484 - 0 - 53.50	950
ประจักษ์ศิลปาคม	22	273 - 0 - 52.00	137
พิบูลย์รักษ์	39	69 - 2 - 77.50	218
เพ็ญ	130	3,186 - 0 - 90.13	874
เมืองอุดรธานี	271	65,191 - 1 - 87.48	3,818
วังสามหมอ	53	1,014 - 1 - 82.50	345
ศรีธาตุ	65	806 - 3 - 58.30	372
สร้างคอม	39	806 - 2 - 42.70	227
หนองวัวซอ	55	55,913 - 1 - 26.60	456
หนองแสง	37	448 - 3 - 73.20	195
หนองหาน	125	1,505 - 0 - 80.70	814
<b>รวม</b>	<b>1,564</b>	<b>145,901-1-88.31</b>	<b>12,928</b>

ข้อมูลที่ราชพัสดุในพื้นที่จังหวัดอุดรธานี จำแนกตามทะเบียนรายการ

รายการทะเบียน	จำนวน (แปลง/ ทะเบียน)	เนื้อที่ (ไร่-งาน-วา)	สิ่งปลูกสร้าง	
			หลัง	คูหา
1. ทะเบียนทั่วไป	1,564	145,901-1-88.31	12,928	-
2. ทะเบียนสาธารณประโยชน์	51	117,546-2-45.10	24	-
3. ทะเบียนอุตสาหกรรม	-	-	-	-
4. ทะเบียนสิ่งปลูกสร้างของรัฐที่มีได้ปลูก บนที่ราชพัสดุ	-	-	1,372	-
<b>รวมทั้งสิ้น</b>	<b>1,615</b>	<b>263,448-0-33.41</b>	<b>14,324</b>	<b>0</b>



### ข้อมูลประเภทการใช้ประโยชน์

ประเภทการใช้ประโยชน์	เนื้อที่ประมาณ (ไร่-งาน-วา)	ร้อยละ
1. ราชการ	262,148 - 3 - 45.03	3.57
2. จัดให้เช่า	617 - 2 - 34.16	0.09

#### เช่าที่ดิน

วัตถุประสงค์การเช่า	จำนวนผู้เช่า (ราย)	เนื้อที่เช่า (ไร่-งาน-ตารางวา)	รายได้ (บาท)
1. เพื่ออยู่อาศัย	1,715	334-1-90.70	2,554,460
2. เพื่อประกอบการเกษตร	3,319	21,100-3-17	1,362,490
3. เพื่อการพาณิชย์กรรม และอุตสาหกรรม	216	123-1-31.22	10,323,360
<b>รวม</b>	<b>5,250</b>	<b>21,598-2-38.92</b>	<b>14,240,310</b>

#### เช่าอาคาร

วัตถุประสงค์การเช่า	จำนวนผู้เช่า (ราย)	จำนวนอาคาร (หลัง/คูหา)	รายได้ (บาท)
1. เพื่ออยู่อาศัย	707	945	15,368,240
2. เพื่อการพาณิชย์กรรม และอุตสาหกรรม	45	56	3,291,110
<b>รวม</b>	<b>752</b>	<b>1,001</b>	<b>18,659,350</b>

ที่มา สำนักงานธนารักษ์พื้นที่อุดรธานี

#### 8) แผนพัฒนาโครงสร้างที่สำคัญ

##### แผนแม่บทการพัฒนาเมืองอุดรธานี

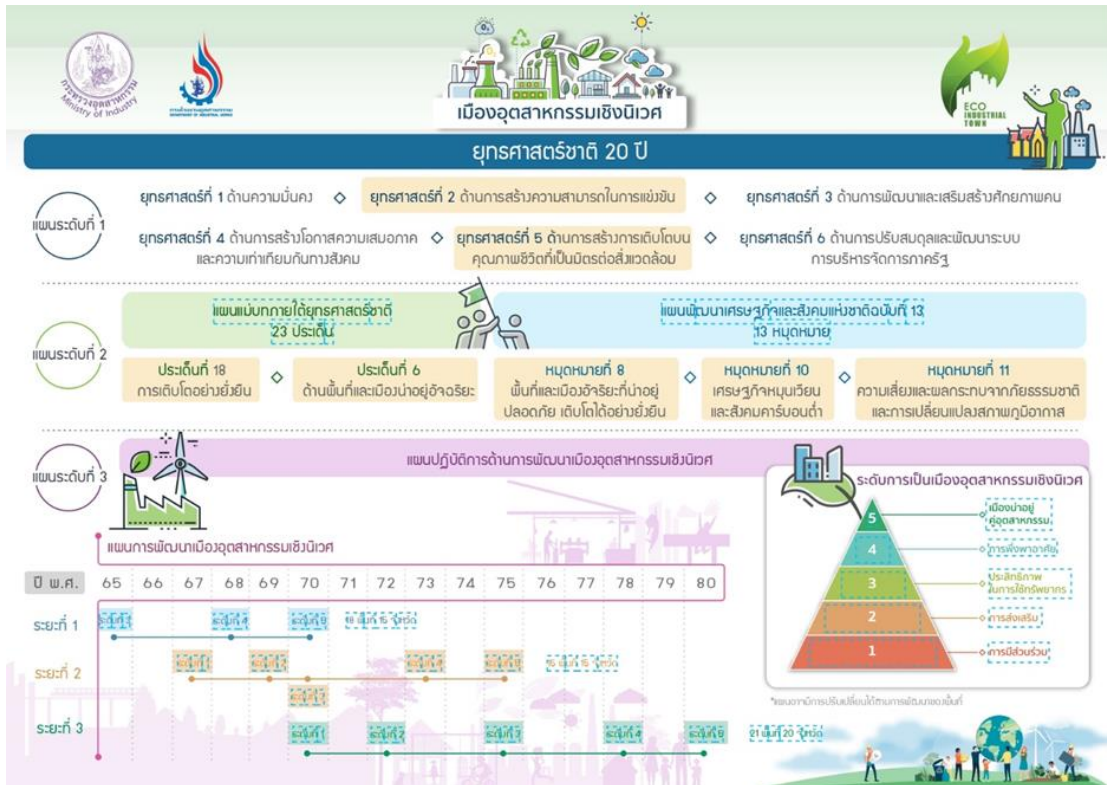
คณะกรรมการบริหารงานจังหวัดแบบบูรณาการ (ก.บ.จ.) อุดรธานี ได้กำหนดแผนแม่บทการพัฒนาจังหวัดอุดรธานี ประกอบด้วย

1. แผนปฏิบัติการการพัฒนาเมืองอุตสาหกรรมเชิงนิเวศ พ.ศ. 2566 – 2570
2. การจัดทำผังภูมิสังคมเพื่อการบริหารจัดการน้ำหมู่บ้าน/ชุมชนแบบบูรณาการอย่างยั่งยืน (Geo – social Map)
3. แผนปฏิบัติการด้านแรงงานระดับจังหวัดอุดรธานี (พ.ศ. 2566 – 2570)

โดยคณะกรรมการบริหารงานจังหวัดแบบบูรณาการ (ก.บ.จ.) อุดรธานี ยังได้กำหนดยุทธศาสตร์ย่อยเพื่อนำมาดำเนินการในแผนพัฒนาจังหวัดอุดรธานีในแต่ละปี ให้มีความต่อเนื่องและสอดคล้องกัน โดยมีรายละเอียดเบื้องต้น ดังนี้



# แผนปฏิบัติการการพัฒนาเมืองอุตสาหกรรมเชิงนิเวศ พ.ศ. 2566 – 2570



## การจัดทำผังภูมิสังคมเพื่อการบริหารจัดการน้ำหมู่บ้าน/ชุมชนแบบบูรณาการอย่างยั่งยืน (Geo - social Map)

โครงการพัฒนาตามผังภูมิสังคมฯ ที่ผ่านการประชุมระดับจังหวัด

### แยกข้อมูลตามรหัสประเภทโครงการ



01 การบริหารจัดการทรัพยากรน้ำตามแนวพระราชดำริ	800	โครงการ
02 การบริหารจัดการทรัพยากรน้ำอุปโภคบริโภค	516	โครงการ
03 การบริหารจัดการทรัพยากรน้ำภาคการผลิต	43	โครงการ
04 การจัดการน้ำท่วมและอุทกภัย	118	โครงการ
05 การอนุรักษ์และฟื้นฟูระบบนิเวศทรัพยากรน้ำ	21	โครงการ
06 การจัดการปัญหาและการพัฒนาการหมู่บ้าน/ชุมชน	839	โครงการ

ลำดับ	อำเภอ	รหัสโครงการ						รวม
		01	02	03	04	05	06	
1	บ้านไผ่	12	3	3	1	3	8	30
2	บ้านผือ	48	14	10	3	0	50	125
3	นาูง	48	35	1	22	0	9	115
4	กุมภวาปี	29	8	1	4	0	13	55
5	โนนสะอาด	31	8	0	4	0	12	55
6	หนองแสง	19	1	1	0	0	3	24
7	ประจักษ์ศิลปาคม	12	15	1	2	0	15	45
8	เมืองอุดรธานี	62	49	2	9	14	86	222
9	กุศชัย	32	6	1	3	0	11	53
10	หนองวัวซอ	33	11	5	9	3	20	81
11	หนองพัน	52	55	3	0	0	56	166
12	บ้านดุง	124	86	5	11	0	163	389
13	พิบูลย์	79	88	4	1	0	98	270
14	ทุ่งฝน	5	12	1	2	0	15	35
15	พิบูลย์รักษ์	60	36	1	2	0	49	148
16	ศรีนคร	30	32	0	6	0	91	159
17	ไชยวาน	39	32	1	6	0	25	103
18	วังสามหมอ	16	11	2	17	0	45	91
19	ทุ่งแก้ว	22	2	0	6	0	7	37
20	ศรีธาตุ	47	12	1	10	1	63	134
รวม		800	516	43	118	21	839	2,337



โครงการพัฒนาตามผังภูมิสังคมฯ ที่ผ่านการประชุมระดับจังหวัด


แยกข้อมูลตามขนาดโครงการฯ



ลำดับ	อำเภอ	ขนาดโครงการฯ				รวม
		S	M	L	XL	
1	น้ำโสม	-	-	-	30	30
2	บ้านผือ	0	5	81	39	125
3	นาเยีย	1	19	0	95	115
4	กุมภวาปี	0	9	46	0	55
5	โนนสงอาด	1	0	23	31	55
6	หนองแสง	0	18	0	6	24
7	ประจักษ์ศิลปาคม	0	2	18	25	45
8	เมืองอุดรธานี	0	33	25	164	222
9	กุสุมาลย์	0	1	52	0	53
10	หนองวัวซอ	1	21	18	41	81
11	หนองหาน	0	16	87	63	166
12	บ้านดุง	0	176	16	197	389
13	พิบูลย์	0	98	1	171	270
14	ทุ่งฝน	1	0	0	34	35
15	พิบูลย์รักษ์	0	12	0	136	148
16	ศรีสงคราม	0	54	14	91	159
17	ไชยวาน	0	43	6	54	103
18	วังสามหมอ	0	34	5	52	91
19	ภูแก้ว	0	0	0	37	37
20	ศรีธาตุ	0	13	68	53	134
รวม		4	513	460	1,319	2,337



ดำเนินการ/แผนงาน โครงการพัฒนาตามผังภูมิสังคมฯ



ดำเนินการแล้วเสร็จ 8 อำเภอ

1. อำเภอหนองวัวซอ (ปลูกป่า เมื่อวันที่ 7 ก.ค. 66 และ 12 ส.ค. 66) 2 โครงการ
2. อำเภอโนนสงอาด (ปลูกป่า เมื่อวันที่ 12 ก.ค. 66)
3. อำเภอทุ่งฝน (ปลูกต้นกล้า เมื่อวันที่ 18 ก.ค. 66)
4. อำเภอบ้านดุง (กำจัดวัชพืช เมื่อวันที่ 19 ก.ค. 66)
5. อำเภอศรีธาตุ (ปลูกป่า เมื่อวันที่ 21 ก.ค. 66)
6. อำเภอกุสุมาลย์ (ปลูกต้นชะเอม เมื่อวันที่ 26 ก.ค. 66)
7. อำเภอนาเยีย (ปลูกป่า เมื่อวันที่ 28 ก.ค. 66)
8. อำเภอบ้านผือ (ปลูกป่า เมื่อวันที่ 16 ส.ค. 66)

แผนการดำเนินงาน 3 อำเภอ

1. อำเภอพิบูลย์ (กำจัดวัชพืช 22 ส.ค. 66)
2. อำเภอกุมภวาปี (กำจัดวัชพืช 11 ก.ย. 66)
3. อำเภอไชยวาน (ปลูกป่า วันที่ 13 ต.ค. 66)

อยู่ระหว่างประสาน 9 อำเภอ

- |                       |                         |
|-----------------------|-------------------------|
| 1. อำเภอศรีสงคราม     | 2. อำเภอพิบูลย์รักษ์    |
| 3. อำเภอเมืองอุดรธานี | 4. อำเภอหนองหาน         |
| 5. อำเภอหนองแสง       | 6. อำเภอประจักษ์ศิลปาคม |
| 7. อำเภอภูแก้ว        | 8. อำเภอน้ำโสม          |
| 9. อำเภอวังสามหมอ     |                         |

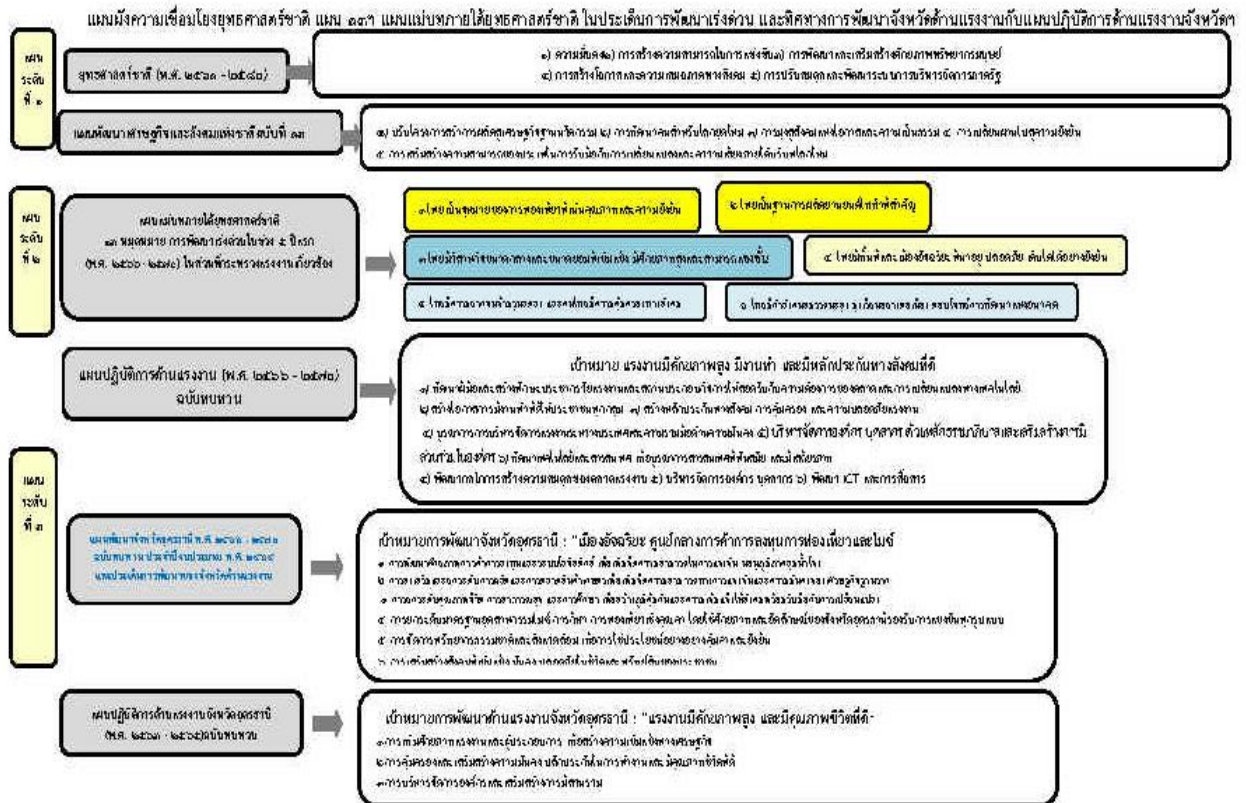
ข้อมูล ณ วันที่ 17 ส.ค. 66



ตำแหน่งโครงการพัฒนาตามผังภูมิสังคมฯ (จังหวัดอุดรธานี ดำเนินโครงการ แล้วทั้งหมด 9 โครงการ 8 อำเภอ)



## แผนปฏิบัติการด้านแรงงานระดับจังหวัดอุดรธานี (พ.ศ. 2566 – 2570)



### 9) ข้อมูลสนับสนุนอื่น ๆ ที่มีผลต่อการพัฒนาจังหวัด

#### ➤ มหกรรมพืชสวนโลก ปี 2569

จังหวัดอุดรธานีเสนอตัวเป็นเจ้าภาพการจัดงานมหกรรมพืชสวนโลกในปี 2569 เพื่อยกระดับภูมิภาคตะวันออกเฉียงเหนือให้เป็นที่รู้จักและปักหมุดหมายใหม่ลงบนแผนที่โลกถ่ายทอดวิถีชีวิตสายน้ำและพืชพรรณ ผ่านการจัดกิจกรรมในงานตีมีการจัดงาน คือ Harmony of Life บนพื้นที่ชุ่มน้ำหนองแคว รวมพื้นที่ 975 ไร่ เป็นพื้นที่น้ำ 400 ไร่ และพื้นดิน 575 ไร่ หากได้เป็นเจ้าภาพการจัดงานมหกรรมพืชสวนโลก คาดว่าจะผลักดันและยกระดับฐานราก ทั้งด้านเศรษฐกิจ ด้านสังคม และด้านวัฒนธรรม จะมีผู้เข้าชมงานมากถึง 3.6 ล้านคน เป็นชาวไทย ร้อยละ 70 และชาวต่างประเทศ ร้อยละ 30 ประชากรในจังหวัดอุดรธานี มีมากถึง 1.5 ล้านคนเราจะประชาสัมพันธ์ให้ทุกคนมาเที่ยวชมงานและเป็นเจ้าที่ดี จำนวนประเทศที่จะเข้าร่วมงานไม่น้อยกว่า 20 ประเทศ อีกทั้งประชากร 6 จังหวัด ที่มีพื้นที่ติดกับจังหวัดอุดรธานี มีจำนวนประชากรรวมมากถึง 6 ล้านคนสามารถมาเที่ยวงานได้อย่างสะดวกสบาย ด้วยการวางผังเมืองที่เอื้อต่อการขยายตัวทางเศรษฐกิจ

การจัดงานมหกรรมพืชสวนโลกเป็นความท้าทาย พลิกโฉมหน้าอีสาน ตามนโยบายขับเคลื่อนภูมิภาคตะวันออกเฉียงเหนือตอบโจทย์การพัฒนาเชิงพื้นที่แก้ไขปัญหาความยากจน โดยใช้งานเทศกาลระดับนานาชาติ หรือ Festival economy บูรณาการทุกภาคส่วนเชื่อมโยงทั่วภาคอีสาน ทั้งภาครัฐ ภาคเอกชน ภาคประชาชน ร่วมแรงร่วมใจผลักดันภาคตะวันออกเฉียงเหนือให้ก้าวไกล ร้อยใจเป็นหนึ่งในหากจังหวัดอุดรธานีได้จัดงานมหกรรมพืชสวนโลก จะทำให้เกิดรายได้สะพัดมากถึง 32,000 ล้านบาท มูลค่า GPP 20,000 ล้านบาท สามารถสร้างงานได้มากถึง 80,000 กว่าอัตรา ที่สำคัญรัฐบาลจะมีรายได้จากการจัดเก็บภาษีเกือบ 8,000 ล้านบาท



## ➤ การจัดงานแข่งขันจักรยานทางไกลระดับโลก L' Etape Udon Thani by Tour de France 2023 – 2025

จังหวัดอุดรธานีได้รับการยืนยันการเป็นเจ้าภาพจัดงานแข่งขันจักรยานทางไกลระดับโลก L' Etape Udon Thani by Tour de France 2023 – 2025 จากสมาคมการค้าส่งเสริมการจัดมหกรรมและเทศกาลนานาชาติไทย (TEFA) เจ้าของลิขสิทธิ์ L' Etape Thailand by Tour de France ในประเทศไทย เป็นระยะเวลา 3 ปี ตั้งแต่ปี 2023 – 2025 ซึ่งครั้งแรกในปี 2023 กำหนดจัดการแข่งขันในวันที่ 5 พฤศจิกายน 2566 การแข่งขันแบ่งออกเป็น 2 ระยะ ประกอบด้วย ระยะ 137 กิโลเมตร และ 66 กิโลเมตร มีทั้งการประชันความสูงแบบ KOM (King of Mountain) ประชันความเร็วทางเรียบแบบ UOS (King of Sprint) แบบครบถ้วน รวมถึงเส้นทางโค้งสวยและท้าทายเทียบเท่าเส้นทางแข่งมาตรฐานระดับนานาชาติ ภายใต้แนวคิด Tour de France Experience และพร้อมการต้อนรับนักปั่นจากกองเชียร์ชุมชนต่างๆ ตลอดเส้นทางของชาวอุดรธานี ซึ่งการจัดงานในครั้งนี้ถือเป็นงานระดับโลกงานหนึ่งที่สำคัญของจังหวัดอุดรธานี เนื่องจากการแข่งขันกีฬา ระดับนานาชาติ ซึ่งจะมีนักกีฬา นักท่องเที่ยว และประชาชน ทั้งชาวไทยและต่างชาติ เข้ามาเยี่ยมเยือนจังหวัดอุดรธานี โดยคาดว่าจะมีผู้สมัครเข้าร่วมการแข่งขันมากกว่า 1,500 คน ยังไม่รวมผู้ติดตามหรือผู้ที่เดินทางมาร่วมชมการแข่งขัน การจัดงานในครั้งนี้ไม่ได้อยู่ในบริเวณพื้นที่อำเภอเมืองจังหวัดอุดรธานีเท่านั้น แต่มีเส้นทางแข่งขันฯ ผ่านพื้นที่ทั้ง 4 อำเภอ 24 ตำบล โดยกำหนดจุดปล่อยตัวจากทุ่งศรีเมือง และจุดเส้นชัยที่พิพิธภัณฑสถานเจดีย์พระธรรมวิสุทธิมงคล (หลวงตาพระมหาบัว ญาณสัมปันโน) วัดป่าบ้านตาด ซึ่งการจัดงานแข่งขันจักรยานทางไกลระดับโลก L' Etape Udon Thani by Tour de France 2023 – 2025 จะช่วยขับเคลื่อนการกีฬา การท่องเที่ยว การค้า การลงทุน เศรษฐกิจ และส่งผลต่อการกระตุ้นผลิตภัณฑ์มวลรวมของจังหวัดอุดรธานีได้เป็นอย่างดี อีกทั้งเป็นการพัฒนาพื้นที่ในทุกมิติ เพื่อรองรับการเป็นเจ้าภาพจัดงานระดับโลกในอนาคต

## ➤ การจัดการแข่งขันกีฬาแห่งชาติ ครั้งที่ 50 และการแข่งขันกีฬาคนพิการแห่งชาติ ครั้งที่ 40 (พ.ศ. 2569)

จังหวัดอุดรธานีได้รับการพิจารณาจากคณะกรรมการการกีฬาแห่งประเทศไทย ให้เป็นเจ้าภาพจัดการแข่งขันกีฬาแห่งชาติ ครั้งที่ 50 และการแข่งขันกีฬาคนพิการแห่งชาติ ครั้งที่ 40 (พ.ศ.2569) กำหนดจัดการแข่งขันกีฬาแห่งชาติ ครั้งที่ 50 ในเดือนธันวาคม 2569 และการแข่งขันกีฬาคนพิการแห่งชาติ ครั้งที่ 40 ในเดือนมกราคม 2570 โดยจะมีคณะนักกีฬาเจ้าหน้าที่และผู้ติดตามจากทั่วประเทศเดินทางเข้าร่วมการแข่งขัน ประมาณ 35,000 คน

### สนามที่ใช้ในการแข่งขัน แบ่งเป็น

1. ศูนย์การแข่งขันในเมือง ได้แก่ มหาวิทยาลัยการกีฬาแห่งชาติ วิทยาเขตอุดรธานี มหาวิทยาลัยราชภัฏอุดรธานี สนามกีฬาเทศบาลอุดรธานี และสนามกีฬาทั่วไป
2. ศูนย์การแข่งขันสามพร้าว ได้แก่ มหาวิทยาลัยราชภัฏอุดรธานี (สามพร้าว) สนามกีฬาจังหวัดอุดรธานี และสนามกีฬาองค์การบริหารส่วนจังหวัดอุดรธานี
3. สนามแข่งขันต่างจังหวัด เช่น กีฬายิงปืน กีฬาเรือใบ ฟุตบอลชายหาด จักรยานประเภทลู่อู๋ ผลที่เกิดขึ้น

### ภาพรวมของการจัดการแข่งขัน

1. จะมีเม็ดเงินเข้าในเศรษฐกิจของจังหวัด 15 – 20 วัน ประมาณการที่ 600-700 ล้านบาท
2. โรงแรม ที่พัก รีสอร์ท ในเมืองมีการเข้าพักสูงถึง 90%
3. ธุรกิจร้านอาหาร ร้านค้า มีผู้ใช้บริการทั่วถึงทุกระดับราคา



- 4 สถานที่ท่องเที่ยวภายในจังหวัด มีจำนวนนักท่องเที่ยวเพิ่มขึ้น
- 5 เยาวชน นักเรียน นักศึกษา ได้มีส่วนร่วมชม เชียร์ การแข่งขันกีฬาเพื่อความเป็นเลิศ
- 6 สร้างแรงบันดาลใจการพัฒนาศักยภาพนักกีฬารุ่นใหม่
- 7 เกิดเครือข่ายการพัฒนากีฬาภายในจังหวัดในทุกภาคส่วน
- 8 บุคลากร เจ้าหน้าที่ นักศึกษา และประชาชนทั่วไปได้ร่วมกันเป็นส่วนหนึ่งของการเป็นเจ้าภาพที่ดี

### 3.1.2 ข้อมูลเชิงเปรียบเทียบ

#### (1) ด้านเศรษฐกิจ

##### 1) ผลิตภัณฑ์มวลรวมจังหวัด (GPP) จังหวัดอุดรธานี ปี พ.ศ. 2565

▶ ผลิตภัณฑ์มวลรวมจังหวัดอุดรธานี (GPP) ณ ราคาประจำปี ปี พ.ศ. 2565 มีมูลค่า 120,539 ล้านบาท เพิ่มขึ้นจาก 114,596 ล้านบาท ในปีที่ผ่านมา เท่ากับ 5,943 ล้านบาท คิดเป็นร้อยละ 0.7 ของ GDP ประเทศ ที่มีมูลค่า 17,378,017 ล้านบาท ลำดับที่ 4 ของภาคตะวันออกเฉียงเหนือ และลำดับที่ 25 ของประเทศ

▶ โครงสร้างการผลิตของจังหวัดอุดรธานี ณ ราคาประจำปี ปี พ.ศ. 2565 ประกอบด้วย ภาคเกษตร สัดส่วนร้อยละ 18.4 และภาคนอกเกษตร สัดส่วนร้อยละ 81.6 โดยมีสาขาการผลิตที่สำคัญ 5 อันดับแรก ได้แก่ สาขาเกษตรกรรมและประมง 18.4%, สาขาการขนส่ง การขายปลีก 13.9%, สาขาอุตสาหกรรม 13.5% สาขาการศึกษา 11.9%, สาขาตัวกลางทางการเงินฯ 8.9%, และสาขาบริการ ด้านอื่นๆ 33.4%

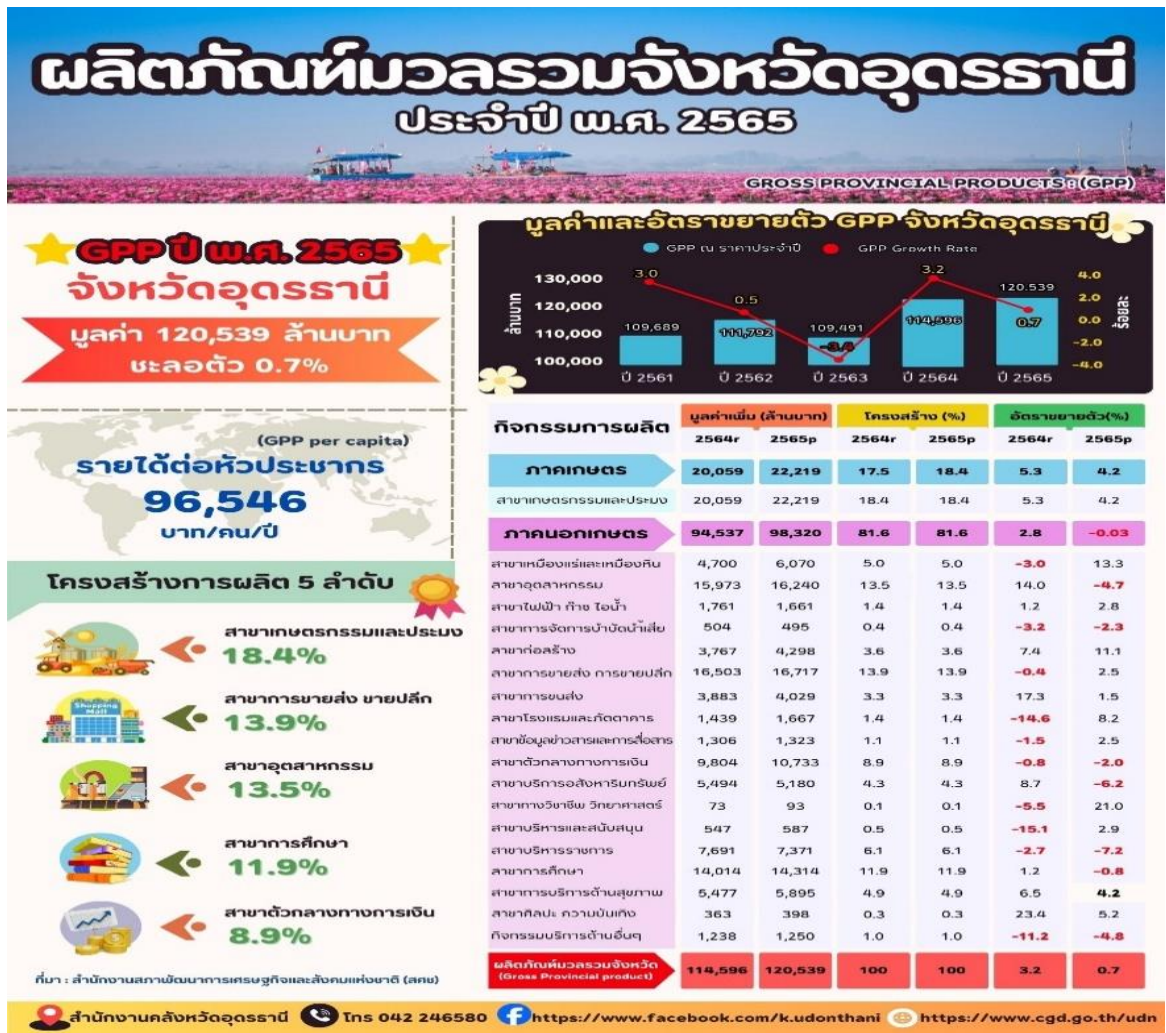
▶ รายได้เฉลี่ยต่อประชากร (GPP Per Capita) ปี พ.ศ. 2565 มีมูลค่า 96,546 บาท/คน/ปี เพิ่มขึ้นจาก 90,818 บาท ในปีที่ผ่านมา จัดอยู่ในลำดับที่ 5 ของภาคตะวันออกเฉียงเหนือ และลำดับที่ 52 ของประเทศ ที่มีรายได้เฉลี่ยอยู่ที่ 248,789 บาท/คน/ปี

#### 1. ข้อมูลผลิตภัณฑ์มวลรวมจังหวัด (GPP) อุดรธานี และรายได้เฉลี่ยต่อประชากร (GPP per capita) ปี พ.ศ. 2565

รายการ	มูลค่า ณ ราคาประจำปี			อัตราการขยายตัว (ร้อยละ)	
	ปี พ.ศ. 2564r	ปี พ.ศ. 2565p	มูลค่า เพิ่มขึ้น	ปี พ.ศ. 2564	ปี พ.ศ. 2565
ผลิตภัณฑ์มวลรวมจังหวัด (GPP) อุดรธานี (หน่วย : ล้านบาท)	114,596	120,539	5,943	3.2	0.7
รายได้เฉลี่ยต่อประชากร (GPP per capita) (บาท/คน/ปี)	91,456	96,546	5,090	5.0	5.6



2.ผลิตภัณฑ์มวลรวมจังหวัดอุดรธานี (GPP) ปี พ.ศ. 2565 เทียบกับปี พ.ศ. 2564  
(แสดงมูลค่า โครงสร้าง อัตราการขยายตัว รายได้ต่อหัวประชากร)



**ปัจจัยสนับสนุนเศรษฐกิจในปี 2567 จังหวัดอุดรธานี**

1. การฟื้นตัวของภาคการท่องเที่ยวจากมาตรการส่งเสริมการท่องเที่ยว และการขับเคลื่อนเศรษฐกิจของจังหวัดอุดรธานีสู่เมือง MICE Cities เพื่อเป็นศูนย์กลางการท่องเที่ยวเชิงธุรกิจ การค้า การลงทุน เชื่อมโยงกลุ่มอนุภูมิภาคลุ่มน้ำโขง
2. การดำเนินการขับเคลื่อนตามแผนการฟื้นฟูเศรษฐกิจของภาครัฐ ในด้านการใช้จ่าย การลงทุนภาครัฐ และมาตรการต่าง ๆ ของภาครัฐ จะช่วยส่งเสริมและสนับสนุนการกระตุ้นเศรษฐกิจ ทั้งการบริโภคและการท่องเที่ยวภายในจังหวัดได้
3. มาตรการของภาครัฐ ในการเพิ่มประสิทธิภาพและเร่งรัดการใช้จ่ายงบประมาณของส่วนราชการภายในจังหวัดอย่างต่อเนื่อง ทำให้เงินหมุนเวียนเข้าสู่ระบบเศรษฐกิจจังหวัดได้เร็วขึ้น
4. การรักษาสถิติราคาสินค้าเกษตร เพื่อรักษาระดับรายได้ของเกษตรกรให้เพียงพออย่างต่อเนื่อง เช่น โครงการประกันรายได้เกษตรกรของพืชเกษตรหลักที่สำคัญของจังหวัด เป็นต้น



5. การส่งเสริมธุรกิจ SMEs เข้าสู่ระบบการค้ากับภาครัฐ เพื่อสร้างโอกาสในการเข้าถึงตลาดภาครัฐ และสร้างขีดความสามารถในการแข่งขันกับผู้ประกอบการรายใหญ่ ซึ่งส่งผลให้กลุ่มธุรกิจ SMEs มีรายได้และเงินหมุนเวียนเพิ่มขึ้น

### ปัจจัยเสี่ยงเศรษฐกิจในปี 2567 ของจังหวัดอุดรธานีที่ต้องติดตามอย่างต่อเนื่อง

1. สถานการณ์ภัยธรรมชาติทั้งภัยแล้งและอุทกภัย ส่งผลกระทบต่อปริมาณผลผลิตและราคาสินค้าเกษตรซึ่งเกษตรกรมีความเสี่ยงในด้านต้นทุนราคาผลผลิตที่ปรับตัวสูงขึ้น และจะส่งผลกระทบต่อรายได้เกษตรกรในระยะถัดไป

2. การเพิ่มขึ้นของอัตราเงินเฟ้อจากราคาพลังงานและราคาสินค้าอุปโภคบริโภค ส่งผลให้ค่าครองชีพที่ยังทรงตัวอยู่ในระดับสูง ซึ่งส่งผลกระทบต่อการใช้บริการของภาคครัวเรือน

3. ความสามารถในการชำระหนี้ของภาคธุรกิจและภาคครัวเรือน ยังเปราะบางและอ่อนไหวต่อค่าครองชีพ และภาระหนี้สูงขึ้น ตามแนวโน้มของอัตราดอกเบี้ยอยู่ในช่วงขาขึ้น

4. ความผันผวนของเศรษฐกิจโลก ที่ยังมีความเสี่ยงจากผลของการส่งผ่านนโยบายการเงินที่เข้มงวดของธนาคารหลัก รวมถึงความขัดแย้งระหว่างชาติมหาอำนาจด้านภูมิรัฐศาสตร์ที่ยังยืดเยื้อ ส่งผลกระทบต่อนโยบายในการพัฒนาเศรษฐกิจด้านการค้า การลงทุนระหว่างประเทศและภายในประเทศ

ที่มา สำนักงานคลังจังหวัดอุดรธานี



## ➤ ประมาณการเศรษฐกิจจังหวัดอุดรธานี ในปี 2567

◎ **การขยายตัวทางเศรษฐกิจ ปี 2567** คาดว่าเศรษฐกิจจังหวัดอุดรธานี จะขยายตัวร้อยละ 2.0 จากปี 2566 โดยมีช่วงคาดการณ์ที่ร้อยละ -2.0 ถึง 4.6 ตามการขยายตัวอย่างต่อเนื่องของการบริโภคภาคเอกชน การท่องเที่ยวภายในจังหวัด และการผลิตภาคอุตสาหกรรม

**ด้านอุปทาน** คาดว่าจะมีแนวโน้มขยายตัวร้อยละ 5.4 โดยมีช่วงคาดการณ์ที่ร้อยละ 0.3 ถึง 8.4 ตามภาคบริการ ที่คาดว่าจะขยายตัวร้อยละ 9.0 จากสถานการณ์การท่องเที่ยวของจังหวัดที่ฟื้นตัวอย่างต่อเนื่อง และภาคอุตสาหกรรม ที่คาดว่าจะขยายตัวร้อยละ 2.7 จากแนวโน้มการผลิตภาคอุตสาหกรรมที่ปรับตัวดีขึ้น ตามการฟื้นตัวทางเศรษฐกิจของจังหวัด ส่วนภาคเกษตรกรรม คาดว่าจะชะลอตัวร้อยละ 1.7 จากอิทธิพลของปรากฏการณ์ “เอลนีโญ” ที่คาดว่าจะทำให้สภาพอากาศโดยรวมเกิดภาวะฝนทิ้งช่วงและภัยแล้ง ซึ่งส่งผลกระทบต่อปริมาณผลผลิตพืชเศรษฐกิจที่สำคัญของจังหวัดให้มีแนวโน้มชะลอตัวลง

**ด้านอุปสงค์** คาดว่าจะมีแนวโน้มขยายตัวร้อยละ 3.4 โดยมีช่วงคาดการณ์ที่ร้อยละ 0.8 ถึง 5.5 ตาม การบริโภคภาคเอกชน ที่คาดว่าจะขยายตัวร้อยละ 7.2 จากการฟื้นตัวของกำลังซื้อภาคประชาชนและการขยายตัวของภาคการท่องเที่ยวที่หนุนให้เกิดการใช้จ่ายใช้สอยภายในจังหวัดเพิ่มมากขึ้น และการลงทุนภาคเอกชน ที่คาดว่าจะขยายตัวร้อยละ 1.0 ตามความเชื่อมั่นของนักลงทุนในสถานการณ์ทางเศรษฐกิจของจังหวัด และมาตรการเปิดเมืองเพื่อขับเคลื่อนการค้าการลงทุนในจังหวัด ส่วนการใช้จ่ายภาครัฐ คาดว่าจะชะลอตัว ร้อยละ 2.0 เป็นผลจากการประกาศใช้ พ.ร.บ.งบประมาณรายจ่ายประจำปีงบประมาณ พ.ศ.2567 ที่มีแนวโน้มล่าช้ากว่าปกติ หน่วยงานภาครัฐจึงต้องใช้จ่ายเงินตามกรอบงบประมาณรายจ่ายประจำปีงบประมาณ พ.ศ. 2566 ไปพลางก่อน

**ด้านเสถียรภาพเศรษฐกิจภายในจังหวัด อัตราเงินเฟ้อทั่วไป ในปี 2567** คาดว่าจะอยู่ที่ร้อยละ 2.5 ต่อปี ลดลงจากปี 2566 โดยมีช่วงคาดการณ์ที่ร้อยละ 2.0 ถึง 2.9 จากระดับราคาสินค้าโดยรวมที่ปรับตัวลดลงตามราคาพลังงาน รวมถึงการปรับอัตราดอกเบี้ยนโยบายที่ช่วยควบคุมอัตราเงินเฟ้อให้ปรับตัวลดลง

**การจ้างงาน** คาดว่าจะมีการจ้างงานในจังหวัดอุดรธานี ทั้งสิ้นประมาณ 645,443 คน โดยมีช่วงคาดการณ์อยู่ที่ 641,318 ถึง 648,859 คน ซึ่งขยายตัวร้อยละ 4.2 จากปี 2566 ตามความต้องการแรงงานที่เพิ่มขึ้นจากแนวโน้มภาวะลงทุนและการฟื้นตัวทางเศรษฐกิจของจังหวัด

## ปัจจัยสนับสนุนเศรษฐกิจในปี 2567 จังหวัดอุดรธานี

1. การฟื้นตัวของภาคการท่องเที่ยวจากมาตรการส่งเสริมการท่องเที่ยว และการขับเคลื่อนเศรษฐกิจของจังหวัดอุดรธานีสู่เมือง MICE Cities เพื่อเป็นศูนย์กลางการท่องเที่ยวเชิงธุรกิจ การค้า การลงทุน เชื่อมโยงกลุ่มอนุภูมิภาคลุ่มน้ำโขง

2. การดำเนินการขับเคลื่อนตามแผนการฟื้นฟูเศรษฐกิจของภาครัฐ ในด้านการใช้จ่าย การลงทุนภาครัฐ และมาตรการต่าง ๆ ของภาครัฐ จะช่วยส่งเสริมและสนับสนุนการกระตุ้นเศรษฐกิจ ทั้งการบริโภคและการท่องเที่ยวภายในจังหวัดได้

3. มาตรการของภาครัฐ ในการเพิ่มประสิทธิภาพและเร่งรัดการใช้จ่ายงบประมาณของส่วนราชการภายในจังหวัดอย่างต่อเนื่อง ทำให้เงินหมุนเวียนเข้าสู่ระบบเศรษฐกิจจังหวัดได้เร็วขึ้น

4. การรักษาเสถียรภาพราคาสินค้าเกษตร เพื่อรักษาระดับรายได้ของเกษตรกรให้เพียงพออย่างต่อเนื่อง เช่น โครงการประกันรายได้เกษตรกรของพืชเกษตรหลักที่สำคัญของจังหวัด เป็นต้น

5. การส่งเสริมธุรกิจ SMEs เข้าสู่ระบบการค้ากับภาครัฐ เพื่อสร้างโอกาสในการเข้าถึงตลาดภาครัฐและสร้างขีดความสามารถในการแข่งขันกับผู้ประกอบการรายใหญ่ ซึ่งส่งผลให้กลุ่มธุรกิจ SMEs มีรายได้และเงินหมุนเวียนเพิ่มขึ้น



## ปัจจัยเสี่ยงเศรษฐกิจในปี 2567 ของจังหวัดอุดรธานีที่ต้องติดตามอย่างต่อเนื่อง

1. สถานการณ์ภัยธรรมชาติทั้งภัยแล้งและอุทกภัย ส่งผลกระทบต่อปริมาณผลผลิตและราคาสินค้าเกษตรซึ่งเกษตรกรมีความเสี่ยงในด้านต้นทุนราคาผลผลิตที่ปรับตัวสูงขึ้น และจะส่งผลกระทบต่อรายได้เกษตรกรในระยะถัดไป
2. การเพิ่มขึ้นของอัตราเงินเฟ้อจากราคาพลังงานและราคาสินค้าอุปโภคบริโภค ส่งผลให้ค่าครองชีพที่ยังทรงตัวอยู่ในระดับสูง ซึ่งส่งผลกระทบต่อการใช้บริการของภาคครัวเรือน
3. ความสามารถในการชำระหนี้ของภาคธุรกิจและภาคครัวเรือน ยังเปราะบางและอ่อนไหวต่อค่าครองชีพและภาระหนี้ที่สูงขึ้น ตามแนวโน้มของอัตราดอกเบี้ยอยู่ในช่วงขาขึ้น
4. ความผันผวนของเศรษฐกิจโลก ที่ยังมีความเสี่ยงจากผลของการส่งผ่านนโยบายการเงินที่เข้มงวดของธนาคารหลัก รวมถึงความขัดแย้งระหว่างชาติมหาอำนาจด้านภูมิรัฐศาสตร์ที่ยังยืดเยื้อ ส่งผลกระทบต่อนโยบายในการพัฒนาเศรษฐกิจด้านการค้า การลงทุนระหว่างประเทศและภายในประเทศ

ที่มา สำนักงานคลังจังหวัดอุดรธานี

### (3) การเกษตร

#### ➤ ลักษณะการถือครองที่ดิน

ลักษณะการถือครองที่ดินทางการเกษตร ปี 2564 (ข้อมูลประกาศใช้ปีล่าสุด) มีเนื้อที่ถือครองเพื่อการเกษตรทั้งสิ้น 4,479,008 ไร่ จำแนกเป็นเนื้อที่ของตนเอง 2,563,898 ไร่ และเนื้อที่ของผู้อื่น 1,915,110 ไร่ ได้แก่ เช่าผู้อื่น 552,666 ไร่ รับจ้าง/รับขายฝาก/ได้ทำฟรี 1,362,444 ไร่

หน่วย : ไร่

ลักษณะการถือครองที่ดินทางการเกษตร	2560	2561	2562	2563	2564
เนื้อที่ถือครองเพื่อการเกษตรทั้งหมด	3,868,312	3,869,096	3,869,098	4,478,869	4,479,008
1. เนื้อที่ของตนเอง	2,215,594	2,215,313	2,215,107	2,563,991	2,563,898
2. รวมเนื้อที่ของผู้อื่น	1,652,718	1,653,783	1,653,991	1,914,878	1,915,110
2.1 เช่าผู้อื่น	477,765	477,759	477,636	552,821	552,666
2.2 รับจ้าง/รับขายฝาก/ได้ทำฟรี	1,174,953	1,176,024	1,176,355	1,362,057	1,362,444

ที่มา: สำนักงานเศรษฐกิจการเกษตรที่ 3

#### การใช้ประโยชน์จากที่ดินทางการเกษตร

การใช้ประโยชน์จากที่ดินในพื้นที่จังหวัดอุดรธานี ในปี 2565 พบว่า มีเนื้อที่ทั้งหมด 7,331,439 ไร่ แบ่งออกเป็นเนื้อที่ป่า 825,910 ไร่ เนื้อที่ใช้ประโยชน์ทางการเกษตร 5,424,282 ไร่ จำแนกเป็น นาข้าว 2,079,403 ไร่ พืชไร่ 2,245,053 ไร่ ไม้ยืนต้น 1,005,379 ไร่ ไม้ผล 31,119 ไร่ พืชสวน 13,744 ไร่ พืชไร่เลี้ยงสัตว์และโรงเรือนเลี้ยงสัตว์ 26,408 ไร่ พืชน้ำ 283 ไร่ สถานที่เพาะเลี้ยงสัตว์น้ำ 19,552 ไร่ เกษตรผสมผสาน/ไร่นาสวนผสม 3,341 ไร่ และเนื้อที่ใช้ประโยชน์นอกการเกษตร 1,081,247 ไร่



ประเภทการใช้ที่ดิน	เนื้อที่	
	ไร่	ร้อยละ
พื้นที่ชุมชนและสิ่งปลูกสร้าง	496,676	6.79
พื้นที่เกษตรกรรม	5,424,282	73.98
พื้นที่นา	2,079,403	28.36
พื้นที่ไร่	2,245,053	30.61
ไม้ยืนต้น	1,005,379	13.72
ไม้ผล	31,119	0.42
พืชสวน	13,744	0.19
ทุ่งหญ้าเลี้ยงสัตว์และโรงเรือนเลี้ยงสัตว์	26,408	0.36
พืชน้ำ	283	-
สถานที่เพาะเลี้ยงสัตว์น้ำ	19,552	0.27
เกษตรผสมผสาน/ไร่นาสวนผสม	3,341	0.05
พื้นที่ป่าไม้	825,910	11.27
พื้นที่น้ำ	300,678	4.10
พื้นที่เบ็ดเตล็ด	283,893	3.86
รวม	7,331,439	100.00

ที่มา สถานีพัฒนาที่ดินอุดรธานี ; 2565

### ➤ พืชเศรษฐกิจ

ในปี 2566 พบว่า จังหวัดอุดรธานีมีการผลิตข้าวนาปี จำแนกเป็น ข้าวเจ้าหอมมะลิ ข้าวเจ้าปทุมธานี 1 ข้าวเหนียว และข้าวเจ้าอื่นๆ มีเนื้อที่เพาะปลูกทั้งหมด 2,034,730 ไร่ เนื้อที่เก็บเกี่ยว 1,990,289 ไร่ มีผลผลิต 716,585 ตัน และมีผลผลิตต่อไร่ 360 กิโลกรัม ส่วนข้าวนาปรัง จำแนกเป็น ข้าวเหนียวและข้าวเจ้าอื่นๆ มีเนื้อที่เพาะปลูกทั้งหมด 46,310 ไร่ เนื้อที่เก็บเกี่ยว 46,191 ไร่ มีผลผลิต 23,582 ตัน และมีผลผลิตต่อไร่ 511 กิโลกรัม ข้าวโพดเลี้ยงสัตว์ในจังหวัดอุดรธานี พบว่า มีข้าวโพดเลี้ยงสัตว์ รุ่น 1 และมีข้าวโพดเลี้ยงสัตว์ รุ่น 2 มีเนื้อที่เพาะปลูกทั้งหมด 1,811 ไร่ เนื้อที่เก็บเกี่ยว 1,801 ไร่ มีผลผลิต 1,217 ตัน และมีผลผลิตต่อไร่ 676 กิโลกรัม ด้านมันสำปะหลังโรงงาน มีเนื้อที่เพาะปลูก 426,779 ไร่ มีเนื้อที่เก็บเกี่ยว 424,645 ไร่ มีผลผลิต 1,558,872 ตัน และมีผลผลิตต่อไร่ 3,671 กิโลกรัม ยางพารา เนื้อที่เก็บเกี่ยว 566,391 ไร่ มีผลผลิต 125,739 ตัน และมีผลผลิตต่อไร่ 222 กิโลกรัม อ้อยโรงงาน มีเนื้อที่เก็บเกี่ยว 663,205 ไร่ มีผลผลิต 7,228,932 ตัน และมีผลผลิตต่อไร่ 10,900 กิโลกรัม ปาล์มน้ำมัน มีเนื้อที่เก็บเกี่ยว 31,270 ไร่ มีผลผลิต 40,182 กิโลกรัม และมีผลผลิตต่อไร่ 1,285 กิโลกรัม ถั่วเหลือง พบว่า มีถั่วเหลืองรุ่น 1 และรุ่น 2 มีเนื้อที่เพาะปลูกทั้งหมด 1,330 ไร่ เนื้อที่เก็บเกี่ยว 1,327 ไร่ มีผลผลิต 370 ตัน และมีผลผลิตต่อไร่ 279 กิโลกรัม



ตารางแสดงเนื้อที่เพาะปลูก เนื้อที่เก็บเกี่ยว ผลผลิต และผลผลิตต่อไร่ ปี 2566

อุดรธานี	เนื้อที่เพาะปลูก (ไร่)	เนื้อที่เก็บเกี่ยว (ไร่)	ผลผลิต (ตัน)	ผลผลิตต่อไร่ (กก.)
<b>ข้าวนาปี</b>	<b>2,034,730</b>	<b>1,990,289</b>	<b>716,585</b>	<b>360</b>
ข้าวจ้าวหอมมะลิ	408,172	399,192	144,901	363
ข้าวจ้าวปทุมธานี 1	3,812	3,812	1,662	436
ข้าวจ้าวอื่น ๆ	34,236	33,722	17,221	511
ข้าวเหนียว	1,588,510	1,553,563	552,801	356
<b>ข้าวนาปรัง</b>	<b>46,310</b>	<b>46,191</b>	<b>23,582</b>	<b>511</b>
ข้าวจ้าวอื่น ๆ	1,834	1,827	904	495
ข้าวเหนียว	44,476	44,364	22,678	511
<b>ข้าวโพดเลี้ยงสัตว์</b>	<b>1,811</b>	<b>1,801</b>	<b>1,217</b>	<b>676</b>
รุ่น 1	1,697	1,671	1,132	677
รุ่น 2	132	130	85	654
<b>มันสำปะหลังโรงงาน</b>	<b>426,779-</b>	<b>424,645</b>	<b>1,558,872</b>	<b>3,671</b>
ยางพารา	NA	566,391	125,739	222
อ้อยโรงงาน	NA	663,205	7,228,932	10,900
ปาล์มน้ำมัน	NA	31,270	40,182	1,285
<b>ถั่วเหลือง</b>	<b>1,330</b>	<b>1,327</b>	<b>370</b>	<b>279</b>
รุ่น 1	176	176	43	244
รุ่น 2	1,154	1,151	327	284

ที่มา: สถิติการเกษตรของประเทศไทย ปี 2565/สำนักงานเศรษฐกิจการเกษตรที่ 3 (ข้อมูลพยากรณ์)

เนื้อที่เพาะปลูกทางการเกษตรจังหวัดอุดรธานี ในปี 2566 พบว่า มีเนื้อที่เพาะปลูกพืชเศรษฐกิจที่มีอัตราการเปลี่ยนแปลงเพิ่มขึ้น 4 ชนิด ได้แก่ ข้าวนาปรัง มีเนื้อที่เพาะปลูกทั้งหมด 46,310 ไร่ จากปี 2565 ซึ่งมีจำนวน 45,149 ไร่ โดยมีอัตราการเปลี่ยนแปลงเพิ่มขึ้นจำนวน 1,161 ไร่ หรือร้อยละ 2.57 ข้าวโพดเลี้ยงสัตว์ มีเนื้อที่เพาะปลูกทั้งหมด 1,811 ไร่ จากปี 2565 ซึ่งมีจำนวน 1,609 ไร่ โดยมีอัตราการเปลี่ยนแปลงเพิ่มขึ้นจำนวน 202 ไร่ หรือร้อยละ 12.55 มันสำปะหลัง มีเนื้อที่เพาะปลูกทั้งหมด 426,779 ไร่ จากปี 2565 ซึ่งมีจำนวน 422,893 ไร่ โดยมีอัตราการเปลี่ยนแปลงเพิ่มขึ้นจำนวน 3,886 ไร่ หรือร้อยละ 0.92 และถั่วเหลือง มีเนื้อที่เพาะปลูกทั้งหมด 1,330 ไร่ จากปี 2565 ซึ่งมีจำนวน 1,295 ไร่ โดยมีอัตราการเปลี่ยนแปลงเพิ่มขึ้นจำนวน 35 ไร่ หรือร้อยละ 2.70 ส่วนเนื้อที่เพาะปลูกพืชเศรษฐกิจที่มีอัตราการเปลี่ยนแปลงลดลง 1 ชนิด คือ ข้าวนาปี มีเนื้อที่เพาะปลูกทั้งหมด 2,034,730 ไร่ จากปี 2565 จำนวน 2,049,595 ไร่ ซึ่งมีอัตราการเปลี่ยนแปลงลดลงจำนวน 14,865 ไร่ หรือร้อยละ -0.73



ตารางแสดงเนื้อที่เพาะปลูก ปี 2564-2566

อัตรธานี	เนื้อที่เพาะปลูก (ไร่)			อัตราการเปลี่ยนแปลง	
	2564	2565	2566 (f)	2565	2566
<b>ข้าวนาปี</b>	<b>2,068,940</b>	<b>2,049,595</b>	<b>2,034,730</b>	<b>-0.94</b>	<b>-0.73</b>
ข้าวเจ้าหอมมะลิ	414,796	410,944	408,172	-0.93	-0.67
ข้าวเจ้าปทุมธานี 1	3,878	3,833	3,812	-1.16	-0.55
ข้าวเจ้าอื่น ๆ	34,907	34,433	34,236	-1.36	-0.57
ข้าวเหนียว	1,615,359	1,600,385	1,588,510	-0.93	-0.74
<b>ข้าวนาปรัง</b>	<b>47,147</b>	<b>45,149</b>	<b>46,310</b>	<b>-4.24</b>	<b>2.57</b>
ข้าวเจ้าอื่น ๆ	2,134	1,711	1,834	-19.82	7.19
ข้าวเหนียว	45,013	43,438	44,476	-3.50	2.39
<b>ข้าวโพดเลี้ยงสัตว์</b>	<b>2,401</b>	<b>1,609</b>	<b>1,811</b>	<b>-32.99</b>	<b>12.55</b>
รุ่น 1	2,244	1,457	1,679	-35.07	15.24
รุ่น 2	157	152	132	-3.18	-13.16
<b>มันสำปะหลัง</b>	<b>420,844</b>	<b>422,893</b>	<b>426,779</b>	<b>0.49</b>	<b>0.92</b>
<b>ยางพารา</b>	<b>581,780</b>	<b>580,680</b>	<b>NA</b>	<b>-0.19</b>	<b>NA</b>
<b>ปาล์มน้ำมัน</b>	<b>31,966</b>	<b>32,313</b>	<b>NA</b>	<b>1.09</b>	<b>NA</b>
<b>ถั่วเหลือง</b>	<b>1,278</b>	<b>1,295</b>	<b>1,330</b>	<b>1.33</b>	<b>2.70</b>
รุ่น 1	230	214	176	-6.96	-17.76
รุ่น 2	1,048	1,081	1,154	3.15	6.75

ที่มา: สถิติการเกษตรของประเทศไทย ปี 2565/สำนักงานเศรษฐกิจการเกษตรที่ 3 (ข้อมูลพยากรณ์)

เนื้อที่เก็บเกี่ยวทางการเกษตรของจังหวัดอุดรธานี ในปี 2566 พบว่ามีเนื้อที่เก็บเกี่ยวพืชเศรษฐกิจที่มีอัตราการเปลี่ยนแปลงเพิ่มขึ้น 7 ชนิด ได้แก่ ข้าวนาปรัง มีเนื้อที่เก็บเกี่ยวทั้งหมด 46,191 ไร่ จากปี 2565 จำนวน 45,041 ไร่ ซึ่งมีอัตราการเปลี่ยนแปลงเพิ่มขึ้นจำนวน 1,150 ไร่ หรือร้อยละ 2.55 ข้าวโพดเลี้ยงสัตว์ มีเนื้อที่เก็บเกี่ยวทั้งหมด 1,801 ไร่ จากปี 2565 จำนวน 1,607 ไร่ ซึ่งมีอัตราการเปลี่ยนแปลงเพิ่มขึ้นจำนวน 194 ไร่ หรือร้อยละ 12.07 มันสำปะหลัง มีเนื้อที่เก็บเกี่ยวทั้งหมด 424,645 ไร่ จากปี 2565 จำนวน 420,084 ไร่ ซึ่งมีอัตราการเปลี่ยนแปลงเพิ่มขึ้นจำนวน 4,561 ไร่ หรือร้อยละ 1.09 ยางพารา มีเนื้อที่เก็บเกี่ยวทั้งหมด 566,391 ไร่ จากปี 2565 จำนวน 564,464 ไร่ ซึ่งมีอัตราการเปลี่ยนแปลงเพิ่มขึ้นจำนวน 1,927 ไร่ หรือร้อยละ 0.34 อ้อยโรงงาน มีเนื้อที่เก็บเกี่ยวทั้งหมด 663,205 ไร่ จากปี 2565 จำนวน 646,393 ไร่ ซึ่งมีอัตราการเปลี่ยนแปลงเพิ่มขึ้นจำนวน 16,812 ไร่ หรือร้อยละ 2.60 ปาล์มน้ำมัน มีเนื้อที่เก็บเกี่ยวทั้งหมด 31,270 ไร่



จากปี 2565 จำนวน 30,918 ไร่ ซึ่งมีอัตราการเปลี่ยนแปลงเพิ่มขึ้นจำนวน 352 ไร่ หรือร้อยละ 1.14 และถั่วเหลือง มีเนื้อที่เก็บเกี่ยวทั้งหมด 1,327 ไร่ จากปี 2565 จำนวน 1,292 ไร่ ซึ่งมีอัตราการเปลี่ยนแปลงเพิ่มขึ้นจำนวน 35 ไร่ หรือร้อยละ 2.71 และ ส่วนเนื้อที่เก็บเกี่ยวพืชเศรษฐกิจที่มีอัตราการเปลี่ยนแปลงลดลง 1 ชนิด คือ ข้าวนาปี มีเนื้อที่เก็บเกี่ยวทั้งหมด 1,990,289 ไร่ จากปี 2565 จำนวน 2,018,546 ไร่ ซึ่งมีอัตราการเปลี่ยนแปลงลดลงจำนวน 28,257 ไร่ หรือร้อยละ -1.40

ตารางแสดงเนื้อที่เก็บเกี่ยว ปี 2564-2566

อุดรธานี	เนื้อที่เก็บเกี่ยว (ไร่)			อัตราการเปลี่ยนแปลง	
	2564	2565	2566 (f)	2565	2566
<b>ข้าวนาปี</b>	<b>2,036,022</b>	<b>2,018,546</b>	<b>1,990,289</b>	<b>-0.86</b>	<b>-1.40</b>
ข้าวเจ้าหอมมะลิ	409,507	406,835	399,192	-0.65	-1.88
ข้าวเจ้าปทุมธานี 1	3,878	3,833	3,812	-1.16	-0.55
ข้าวเจ้าอื่น ๆ	34,682	34,158	33,722	-1.51	-1.28
ข้าวเหนียว	1,587,955	1,573,720	1,553,563	-0.90	-1.28
<b>ข้าวนาปรัง</b>	<b>47,048</b>	<b>45,041</b>	<b>46,191</b>	<b>-4.27</b>	<b>2.55</b>
ข้าวเจ้าอื่น ๆ	2,116	1,691	1,827	-20.09	8.04
ข้าวเหนียว	44,932	43,350	44,364	-3.52	2.34
<b>ข้าวโพดเลี้ยงสัตว์</b>	<b>2,393</b>	<b>1,607</b>	<b>1,801</b>	<b>-32.85</b>	<b>12.07</b>
รุ่น 1	2,239	1,457	1,671	-34.93	14.69
รุ่น 2	154	150	130	-2.60	-13.33
<b>มันสำปะหลัง</b>	<b>418,325</b>	<b>420,084</b>	<b>424,645</b>	<b>0.42</b>	<b>1.09</b>
<b>ยางพารา</b>	<b>564,199</b>	<b>564,464</b>	<b>566,391</b>	<b>0.05</b>	<b>0.34</b>
<b>อ้อยโรงงาน</b>	<b>576,283</b>	<b>646,393</b>	<b>663,205</b>	<b>12.17</b>	<b>2.60</b>
<b>ปาล์มน้ำมัน</b>	<b>31,247</b>	<b>30,918</b>	<b>31,270</b>	<b>-1.05</b>	<b>1.14</b>
<b>ถั่วเหลือง</b>	<b>1,272</b>	<b>1,292</b>	<b>1,327</b>	<b>1.57</b>	<b>2.71</b>
รุ่น 1	227	214	176	-5.73	-17.76
รุ่น 2	1,045	1,078	1,151	3.16	6.77

ที่มา: สถิติการเกษตรของประเทศไทย ปี 2565/สำนักงานเศรษฐกิจการเกษตรที่ 3 (ข้อมูลพยากรณ์)

ผลผลิตทางการเกษตรของจังหวัดอุดรธานี ในปี 2566 พบว่า มีผลผลิต (ตัน) ของพืชเศรษฐกิจที่มีอัตราการเปลี่ยนแปลงเพิ่มขึ้น 4 ชนิด ได้แก่ ข้าวนาปรัง มีผลผลิตทั้งหมด 23,582 ตัน จากปี 2565 จำนวน 23,252 ตัน ซึ่งมีอัตราการเปลี่ยนแปลงเพิ่มขึ้นจำนวน 330 ตัน หรือร้อยละ 1.42 ข้าวโพดเลี้ยงสัตว์ มีผลผลิตทั้งหมด 1,217 ตัน จากปี 2565 จำนวน 1,110 ตัน ซึ่งมีอัตราการเปลี่ยนแปลงเพิ่มขึ้นจำนวน 111 ตัน



หรือร้อยละ 10.04 อ้อยโรงงานมีผลผลิตทั้งหมด 7,228,932 ตัน จากปี 2565 จำนวน 6,909,939 ตัน ซึ่งมีอัตราการเปลี่ยนแปลงเพิ่มขึ้นจำนวน 318,993 ตัน หรือร้อยละ 4.62 และถั่วเหลือง มีผลผลิตทั้งหมด 370 ตัน จากปี 2565 จำนวน 357 ตัน ซึ่งมีอัตราการเปลี่ยนแปลงเพิ่มขึ้นจำนวน 13 ตัน หรือร้อยละ 3.64 ส่วนผลผลิตของพืชเศรษฐกิจที่มีอัตราการเปลี่ยนแปลงลดลง 4 ชนิด ได้แก่ ข้าวนาปีมีผลผลิตทั้งหมด 716,585 ตัน จากปี 2565 จำนวน 740,196 ตัน ซึ่งมีอัตราการเปลี่ยนแปลงลดลงจำนวน 23,611 ตัน หรือร้อยละ -3.19 มันสำปะหลัง มีผลผลิตทั้งหมด 1,558,872 ตัน จากปี 2565 จำนวน 1,565,283 ตัน ซึ่งมีอัตราการเปลี่ยนแปลงลดลงจำนวน 6,411 ตัน หรือร้อยละ -0.41 ยางพารา มีผลผลิตทั้งหมด 125,739 ตัน จากปี 2565 จำนวน 126,440 ตัน ซึ่งมีอัตราการเปลี่ยนแปลงลดลงจำนวน 701 ตัน หรือร้อยละ -0.55 และปาล์มน้ำมัน มีผลผลิตทั้งหมด 40,182 ตัน จากปี 2565 จำนวน 41,306 ตัน ซึ่งมีอัตราการเปลี่ยนแปลงลดลงจำนวน 1,124 ตัน หรือร้อยละ -2.72

ตารางแสดงผลผลิต ปี 2564-2566

อูธรธานี	ผลผลิต (ตัน)			อัตราการเปลี่ยนแปลง	
	2564	2565	2566 (f)	2565	2566
<b>ข้าวนาปี</b>	<b>749,650</b>	<b>740,196</b>	<b>716,585</b>	<b>-1.26</b>	<b>-3.19</b>
ข้าวเจ้าหอมมะลิ	150,879	149,173	144,901	-1.13	-2.86
ข้าวเจ้าปทุมธานี 1	1,721	1,698	1,662	-1.34	-2.12
ข้าวเจ้าอื่น ๆ	17,885	17,595	17,221	-1.62	-2.13
ข้าวเหนียว	579,165	571,730	552,801	-1.28	-3.31
<b>ข้าวนาปรัง</b>	<b>24,629</b>	<b>23,252</b>	<b>23,582</b>	<b>-5.59</b>	<b>1.42</b>
ข้าวเจ้าอื่น ๆ	1,078	855	904	-20.69	5.73
ข้าวเหนียว	23,551	22,397	22,678	-4.90	1.25
<b>ข้าวโพดเลี้ยงสัตว์</b>	<b>1,633</b>	<b>1,106</b>	<b>1,217</b>	<b>-32.27</b>	<b>10.04</b>
รุ่น 1	1,536	1,010	1,132	-34.24	12.08
รุ่น 2	97	96	85	-1.03	-11.46
<b>มันสำปะหลัง</b>	<b>1,484,884</b>	<b>1,565,283</b>	<b>1,558,872</b>	<b>5.41</b>	<b>-0.41</b>
ยางพารา	128,031	126,440	125,739	-1.24	-0.55
<b>อ้อยโรงงาน</b>	<b>4,648,793</b>	<b>6,909,939</b>	<b>7,228,932</b>	<b>48.64</b>	<b>4.62</b>
<b>ปาล์มน้ำมัน</b>	<b>41,069</b>	<b>41,306</b>	<b>40,182</b>	<b>0.58</b>	<b>-2.72</b>
<b>ถั่วเหลือง</b>	<b>349</b>	<b>357</b>	<b>370</b>	<b>2.29</b>	<b>3.64</b>
รุ่น 1	56	53	43	-5.36	-18.87
รุ่น 2	293	304	327	3.75	7.57

ที่มา: สถิติการเกษตรของประเทศไทย ปี 2565  
สำนักงานเศรษฐกิจการเกษตรที่ 3 (ข้อมูลพยากรณ์)



ด้านผลผลิตต่อไร่ (กก.) ทางภาคเกษตรของจังหวัดอุดรธานี ในปี 2566 พบว่า มีผลผลิตต่อไร่ (กก.) ของพืชเศรษฐกิจที่มีอัตราการเปลี่ยนแปลงเพิ่มขึ้น 2 ชนิด ได้แก่ อ้อยโรงงานมีผลผลิตต่อไร่ทั้งหมด 10,900 กิโลกรัม จากปี 2565 จำนวน 10,690 กิโลกรัม ซึ่งมีอัตราการเปลี่ยนแปลงเพิ่มขึ้นจำนวน 210 กิโลกรัม หรือร้อยละ 1.93 และถั่วเหลืองมีผลผลิตต่อไร่ทั้งหมด 279 กิโลกรัม จากปี 2565 จำนวน 276 กิโลกรัม ซึ่งมีอัตราการเปลี่ยนแปลงเพิ่มขึ้นจำนวน 3 กิโลกรัม หรือร้อยละ 1.09 ส่วนผลผลิตต่อไร่ของพืชเศรษฐกิจที่มีอัตราการเปลี่ยนแปลงลดลง 6 ชนิด ได้แก่ ข้าวนาปีมีผลผลิตต่อไร่ทั้งหมด 360 กิโลกรัม จากปี 2565 จำนวน 367 กิโลกรัม ซึ่งมีอัตราการเปลี่ยนแปลงลดลงจำนวน 7 กิโลกรัม หรือร้อยละ -1.91 ข้าวนาปรังมีผลผลิตต่อไร่ทั้งหมด 511 กิโลกรัม จากปี 2565 จำนวน 516 กิโลกรัม ซึ่งมีอัตราการเปลี่ยนแปลงลดลงจำนวน 5 กิโลกรัม หรือร้อยละ -0.97 ข้าวโพดเลี้ยงสัตว์ มีผลผลิตต่อไร่ทั้งหมด 676 กิโลกรัม จากปี 2565 จำนวน 688 กิโลกรัม ซึ่งมีอัตราการเปลี่ยนแปลงลดลงจำนวน 12 กิโลกรัม หรือร้อยละ -1.74 มันสำปะหลังมีผลผลิตต่อไร่ทั้งหมด 3,671 กิโลกรัม จากปี 2565 จำนวน 3,726 กิโลกรัม ซึ่งมีอัตราการเปลี่ยนแปลงลดลงจำนวน 55 กิโลกรัม หรือร้อยละ -1.48 ยางพารามีผลผลิตต่อไร่ทั้งหมด 222 กิโลกรัม จากปี 2565 จำนวน 224 กิโลกรัม ซึ่งมีอัตราการเปลี่ยนแปลงลดลงจำนวน 2 กิโลกรัม หรือร้อยละ -0.89 และปาล์ม น้ำมัน มีผลผลิตต่อไร่ทั้งหมด 1,285 กิโลกรัม จากปี 2565 จำนวน 1,336 กิโลกรัม ซึ่งมีอัตราการเปลี่ยนแปลงลดลงจำนวน 51 กิโลกรัม หรือร้อยละ -3.82

ตารางแสดงผลผลิตต่อไร่ ปี 2564-2566

อุดรธานี	ผลผลิตต่อไร่ (กก.)			อัตราการเปลี่ยนแปลง	
	2564	2565	2566 (f)	2565	2566
ข้าวนาปี	368	367	360	-0.27	-1.91
ข้าวเจ้าหอมมะลิ	368	367	363	-0.27	-1.09
ข้าวเจ้าปทุมธานี 1	444	443	436	-0.23	-1.58
ข้าวเจ้าอื่น ๆ	516	515	511	-0.19	-0.78
ข้าวเหนียว	365	363	356	-0.55	-1.93
ข้าวนาปรัง	523	516	511	-1.34	-0.97
ข้าวเจ้าอื่น ๆ	509	506	495	-0.59	-2.17
ข้าวเหนียว	524	517	511	-1.34	-1.16
ข้าวโพดเลี้ยงสัตว์	682	688	676	0.88	-1.74
รุ่น 1	686	693	677	1.02	-2.31
รุ่น 2	630	640	654	1.59	2.19
มันสำปะหลัง	3,550	3,726	3,671	4.96	-1.48
ยางพารา	227	224	222	-1.32	-0.89
อ้อยโรงงาน	8,067	10,690	10,900	32.52	1.96
ปาล์มน้ำมัน	1,314	1,336	1,285	1.67	-3.82
ถั่วเหลือง	274	276	279	0.73	1.09



อุดรธานี	ผลผลิตต่อไร่ (กก.)			อัตราการเปลี่ยนแปลง	
	2564	2565	2566 (f)	2565	2566
รุ่น 1	247	248	244	0.40	-1.61
รุ่น 2	280	282	284	0.71	0.71

ที่มา: สถิติการเกษตรของประเทศไทย ปี 2565  
สำนักงานเศรษฐกิจการเกษตรที่ 3 (ข้อมูลพยากรณ์)

จำนวนครัวเรือนเกษตรกรและจำนวนแรงงานภาคเกษตรของจังหวัดอุดรธานี

อำเภอ	จำนวนครัวเรือน	จำนวนครัวเรือน เกษตรกร	ร้อยละจำนวน ครัวเรือนเกษตร/ ครัวเรือนทั้งหมด	จำนวนแรงงาน ภาคเกษตร (ราย)
เมืองอุดรธานี	186,535	27,622	14.81	35,294
กุดจับ	25,271	10,137	40.11	19,311
หนองวัวซอ	15,039	8,460	56.25	18,028
กุมภวาปี	41,011	16,709	40.74	24,755
โนนสะอาด	14,074	7,062	50.18	14,615
หนองหาน	34,466	19,483	56.53	29,189
ทุ่งฝน	9,672	1,630	16.85	12,307
ไชยวาน	8,874	6,185	69.70	12,659
ศรีธาตุ	14,191	8,479	59.75	18,704
วังสามหมอ	16,749	8,712	52.02	17,999
บ้านดุง	41,911	21,506	51.31	34,839
บ้านฝ่อ	36,099	17,419	48.25	34,131
น้ำโสม	19,832	9,009	45.43	21,143
เพ็ญ	37,197	19,792	53.21	32,495
สร้างคอม	9,550	5,268	55.16	8,128
หนองแสง	7,017	3,826	54.52	7,546
นายาง	10,021	5,143	51.32	12,547
พิบูลย์รักษ์	8,716	4,273	49.02	8,735
กุँแก้ว	7,092	4,052	57.13	8,070
ประจักษ์ศิลปาคม	7,504	4,187	55.80	7,142

ที่มา: สำนักงานเกษตรจังหวัดอุดรธานี ปี 2566



ตารางรายงานจำนวนและสมาชิกของวิสาหกิจชุมชนและ/หรือข่ายวิสาหกิจชุมชนที่อนุมัติการจดทะเบียน  
ของจังหวัดอุดรธานี

ลำดับที่	เขต/จังหวัด/อำเภอ	วิสาหกิจชุมชน		เครือข่ายวิสาหกิจชุมชน	
		จำนวน (แห่ง)	สมาชิก (ราย)	จำนวน (แห่ง)	สมาชิก (ราย)
1	กุดจับ	151	3,002	0	0
2	กุมภวาปี	121	2,540	3	45
3	กู่แก้ว	66	1,595	0	0
4	ไชยวาน	116	1,632	0	0
5	ทุ่งฝน	101	1,803	1	214
6	นาเยือง	65	959	1	11
7	น้ำโสม	128	2,449	3	15
8	โนนสะอาด	104	2,268	0	0
9	บ้านดุง	290	4,509	5	304
10	บ้านผือ	90	1,671	0	0
11	ประจักษ์ศิลปาคม	47	792	1	0
12	พิบูลย์รักษ์	103	2,233	0	0
13	เพ็ญ	141	2,561	0	0
14	เมืองอุดรธานี	203	2,414	5	140
15	วังสามหมอ	183	4,438	0	0
16	ศรีธาตุ	263	6,319	0	0
17	สร้างคอม	70	893	0	0
18	หนองวัวซอ	171	2,576	3	20
19	หนองแสง	170	2,159	1	0
20	หนองหาน	169	3,943	5	59
รวมทั้งหมด		2,752	50,756	28	808

ตารางข้อมูลชนิดสินค้าเกษตรปลอดภัยของการดำเนินงานโรงพยาบาลอาหารปลอดภัย  
ของจังหวัดอุดรธานี ปี 2564

การจัดซื้อ	รายการอาหาร			มูลค่ารวม (บาท)
	ข้าว	ผัก	ผลไม้	
แผนปี 66 (ต.ค. 65 - ก.ย. 66)	81,000	418,000	261,00	760,000
ต่อเดือน	6,750	34,900	21,750	63,400



ตารางเกษตรกรแปลงใหญ่ในพื้นที่ของจังหวัดอุดรธานี

ที่	ชื่อแปลงใหญ่	อำเภอ	เกษตรกร	พื้นที่(ไร่)	สินค้าหลัก
1	แปลงใหญ่ข้าว ตำบลบ้านผือ อำเภอบ้านผือ จังหวัดอุดรธานี	บ้านผือ	200	3,000	ข้าว
2	กลุ่มแปลงใหญ่ข้าวตำบลค้อใหญ่	กู่แก้ว	200	3,000	ข้าว
3	แปลงใหญ่อ้อยอำเภอบ้านผือ จังหวัดอุดรธานี	บ้านผือ	250	4,371	อ้อยโรงงาน
4	แปลงใหญ่มันสำปะหลัง	น้ำโสม	57	312	มันสำปะหลัง
5	แปลงใหญ่ข้าวตำบลพังงู	หนองหาน	200	5,896	ข้าว
6	นาแปลงใหญ่ข้าว ตำบลบ้านแดง อำเภอพิบูลย์รักษ์ จังหวัดอุดรธานี	พิบูลย์รักษ์	200	3,000	ข้าว
7	นาแปลงใหญ่ข้าว ตำบลดอนกลอย อำเภอพิบูลย์รักษ์ จังหวัดอุดรธานี	พิบูลย์รักษ์	202	1,010	ข้าว
8	กลุ่มนาแปลงใหญ่ตำบลทุ่งฝน อำเภอทุ่งฝน Oy's,yfอุดรธานี	ทุ่งฝน	200	3,804	ข้าว
9	นาแปลงใหญ่ บ้านวังหน้าผา ตำบลเสอเพลอ อำเภอกุมภวาปี จังหวัดอุดรธานี	กุมภวาปี	200	2,000	ข้าว
10	แปลงใหญ่ข้าว ตำบลหนองแสง อำเภอหนองแสง จังหวัดอุดรธานี	หนองแสง	200	3,530	ข้าว
11	แปลงใหญ่ข้าว หมู่ 3 ตำบลหนองหลัก อำเภอไชยวาน จังหวัดอุดรธานี	ไชยวาน	200	3,062	ข้าว
12	แปลงใหญ่ข้าวตำบลเชียงเพ็ง อำเภอกุดจับ จังหวัดอุดรธานี	กุดจับ	200	3,117	ข้าว
13	นาแปลงใหญ่ ตำบลเชียงยืน อำเภอเมือง จังหวัดอุดรธานี	เมืองอุดรธานี	200	2,852	ข้าว
14	แปลงใหญ่ประชารัฐ(เกษตรสมัยใหม่) ตำบลหนองอ้อ อำเภอหนองวัวซอ จังหวัดอุดรธานี	หนองวัวซอ	112	1,000	ข้าว
15	แปลงใหญ่ข้าวตำบลบ้านจันทน์	บ้านดุง	199	3,000	ข้าว
16	แปลงใหญ่ตำบลนาบัว อำเภอเพ็ญ	เพ็ญ	195	3,000	ข้าว
17	แปลงใหญ่มันสำปะหลัง ตำบลสี้อ อำเภอกุมภวาปี จังหวัดอุดรธานี	กุมภวาปี	43	721	มันสำปะหลัง



ที่	ชื่อแปลงใหญ่	อำเภอ	เกษตรกร	พื้นที่(ไร่)	สินค้าหลัก
18	แปลงใหญ่มะม่วง ตำบลท่าลี่ อำเภอกุมภวาปี จังหวัดอุดรธานี	กุมภวาปี	25	250	มะม่วง
19	แปลงใหญ่มันสำปะหลัง ตำบลบะยาว อำเภอวังสามหมอ จังหวัดอุดรธานี	วังสามหมอ	40	1,000	มันสำปะหลัง
20	แปลงใหญ่มันสำปะหลัง ตำบลตาดทอง อำเภอศรีธาตุ จังหวัดอุดรธานี	ศรีธาตุ	50	1,000	มันสำปะหลัง
21	แปลงใหญ่พืชผัก ตำบลนาดี อำเภอเมือง จังหวัดอุดรธานี	เมืองอุดรธานี	50	100	ผัก/สมุนไพร
22	แปลงใหญ่ไม้ดอกไม้ประดับ บ้านห้วยสำราญ ตำบลหนองไฮ อำเภอเมือง จังหวัดอุดรธานี	เมืองอุดรธานี	50	645	ไม้ดอกไม้ประดับ
23	แปลงใหญ่มะม่วง ตำบลอุบลมุง อำเภอหนองวัวซอ จังหวัดอุดรธานี	หนองวัวซอ	36	548	มะม่วง
24	แปลงใหญ่มะม่วง ตำบลกุดหมากไฟ อำเภอหนองวัวซอ จังหวัดอุดรธานี	หนองวัวซอ	22	357	มะม่วง
25	แปลงใหญ่กล้วยหอมทอง ตำบลบ้าน โคก อำเภอสร้างคอม จังหวัดอุดรธานี	สร้างคอม	30	100	กล้วยหอม
26	แปลงใหญ่มันสำปะหลัง ตำบลบุงแก้ว อำเภอโนนสะอาด จังหวัดอุดรธานี	โนนสะอาด	50	900	มันสำปะหลัง
27	แปลงใหญ่วิสาหกิจชุมชนโคเนื้อ ตำบลบ้านธาตุ	เพ็ญ	212	1,201	โคเนื้อ
28	สหกรณ์กองทุนสวนยางบ้านโนนบก อำเภอน้ำโสม จังหวัดอุดรธานี จำกัด	น้ำโสม	55	1,016	ยางพารา
29	สหกรณ์กองทุนชาวสวนยางชุมชน โนนสวรรค์ จำกัด	น้ำโสม	87	2,459	ยางพารา
30	สหกรณ์กองทุนสวนยางชุมชน บ้านนาขุ่น จำกัด	นาขุ่น	63	1,768	ยางพารา
31	สหกรณ์การเกษตรพอเพียง จำกัด	โนนสะอาด	43	728	ยางพารา
32	สหกรณ์กองทุนสวนยาง บ้านห้วยทราย จำกัด	นาขุ่น	36	906	ยางพารา
33	สหกรณ์กองทุนสวนยาง ตำบลเสอเพลอ จำกัด	กุมภวาปี	73	931	ยางพารา
34	แปลงใหญ่สหกรณ์กองทุนสวนยาง บ้านยวด จำกัด	สร้างคอม	60	1,025	ยางพารา



ที่	ชื่อแปลงใหญ่	อำเภอ	เกษตรกร	พื้นที่(ไร่)	สินค้าหลัก
35	สหกรณ์กองทุนสวนยางทุ่งฝนพัฒนา จำกัด	ทุ่งฝน	45	910	ยางพารา
36	แปลงใหญ่สหกรณ์ สกย.เมือง - หนองบัวซอ ยางพารา ม.6 ตำบล หนองบัวบาน อำเภอหนองบัวซอ จังหวัดอุดรธานี	หนองบัวซอ	36	448	ยางพารา
37	สหกรณ์การเกษตรบ้านก้อง จำกัด	นาขุง	43	1,240	ยางพารา
38	กลุ่มนาแปลงใหญ่ชลประทานสาย 4 , 7 ต.โนนสูง อ.เมือง จ.อุดรธานี	เมืองอุดรธานี	73	1,079	ข้าว
39	กลุ่มนาแปลงใหญ่ชลประทานสาย 8 , 9 , 10 ต.โนนสูง อ.เมือง จ.อุดรธานี	เมืองอุดรธานี	72	864	ข้าว
40	กลุ่มนาแปลงใหญ่คลองส่งน้ำสายใหญ่ ฝั่งขวา ต.เชียงยืน อ.เมืองอุดรธานี จ. อุดรธานี	เมืองอุดรธานี	59	480	ข้าว
41	แปลงใหญ่กลุ่มบริหารจัดการใช้น้ำ เกษตรสามัคคีดีเด่น	กุดจับ	71	934	ข้าว
42	กลุ่มแปลงใหญ่ผู้ใช้น้ำ พี10	กุมภวาปี	57	495	ข้าว
43	กลุ่มส่งเสริมแปลงใหญ่ตำบลอุ่มจาน พี6 A	ประจักษ์ศิลปาคม	99	823	ข้าว
44	พื้นที่จัดรูปที่ดินเพื่อเกษตรกรรม ต. ปะโค อ.กุดจับ จ.อุดรธานี	กุดจับ	69	887	ข้าว
45	แปลงใหญ่มันสำปะหลัง ต.โคกสะอาด ต.เชียงพิณ อ.เมืองอุดรธานี จ. อุดรธานี	เมืองอุดรธานี	121	1,100	มันสำปะหลัง
46	กลุ่มส่งเสริมและผลิตเมล็ดพันธุ์ข้าว ชุมชนบ้านโคกกลาง	บ้านดุง	68	785	ข้าว
47	กลุ่มพัฒนาคุณภาพข้าวกข6 ต.นาขุง อ.นาขุง จ.อุดรธานี	นาขุง	62	482	ข้าว
48	นาแปลงใหญ่ หมู่ที่ 6 ต.อุ่มจาน อ. ประจักษ์ศิลปาคม จ.อุดรธานี	ประจักษ์ศิลปาคม	63	652	ข้าว
49	กลุ่มเกษตรกรรุ่นใหม่ บ้านเชียงกรม	ประจักษ์ศิลปาคม	63	312	ข้าว
50	แปลงใหญ่มะม่วงกลุ่มผู้ปลูกไม้ผล อำเภอโนนโสม ต.โสมเยี่ยม อ.โนนโสม จ.อุดรธานี	โนนโสม	36	228	มะม่วง



ที่	ชื่อแปลงใหญ่	อำเภอ	เกษตรกร	พื้นที่(ไร่)	สินค้าหลัก
51	แปลงใหญ่อ้อยชุมชน บ้านนาเตย ต.โนนทอง อ.บ้านผือ จ.อุดรธานี	บ้านผือ	120	2,610	อ้อยโรงงาน
52	แปลงใหญ่ข้าว หมู่ที่ 5 ตำบลโนนสูง อำเภอเมือง จังหวัดอุดรธานี	เมืองอุดรธานี	63	805	ข้าว
53	แปลงใหญ่ข้าว หมู่ที่ 4 ตำบลสามพร้าว อำเภอเมือง จังหวัดอุดรธานี	เมืองอุดรธานี	58	793	ข้าว
54	กลุ่มแปลงใหญ่ราชินีข้าวเหนียวตำบลโนนทอง	นายาง	61	516	ข้าว
55	กลุ่มแปลงใหญ่ราชินีข้าวเหนียวบ้านก้อง	นายาง	48	348	ข้าว
56	กลุ่มแปลงใหญ่ราชินีข้าวเหนียวบ้านเพิ่มตำบลนาแค	นายาง	44	300	ข้าว
57	กลุ่มแปลงใหญ่ตำบลคำเลาะ	ไชยวาน	30	691	ข้าว
58	กลุ่มแปลงใหญ่ราชินีข้าวตำบลโพนสูง	ไชยวาน	30	374	ข้าว
59	กลุ่มแปลงใหญ่ราชินีข้าวเหนียวบ้านหัวหนองยาง	ไชยวาน	30	380	ข้าว
60	แปลงใหญ่ข้าว หมู่ที่11 ตำบลหนองนาคำ อำเภอเมือง จังหวัดอุดรธานี	เมืองอุดรธานี	62	525	ข้าว
61	กลุ่มนาแปลงใหญ่ราชินีข้าวเหนียวหอมไชยวาน	ไชยวาน	30	356	ข้าว
62	กลุ่มนาแปลงใหญ่ตำบลบ้านจืด	กู่แก้ว	63	308	ข้าว
63	กลุ่มนาแปลงใหญ่ตำบลโนนทองอินทร์	กู่แก้ว	57	570	ข้าว
64	กลุ่มนาแปลงใหญ่บ้านไพจาน	กู่แก้ว	59	491	ข้าว
65	กลุ่มนาแปลงใหญ่ตำบลคอนสาย	กู่แก้ว	30	310	ข้าว
66	กลุ่มแปลงใหญ่ส่งเสริมราชินีข้าวเหนียวตำบลทุ่งใหญ่ ม.7	ทุ่งฝน	40	340	ข้าว
67	กลุ่มแปลงใหญ่ส่งเสริมราชินีข้าวเหนียวตำบลนาทม	ทุ่งฝน	33	320	ข้าว
68	กลุ่มแปลงใหญ่ส่งเสริมราชินีข้าวเหนียวตำบลนาชุมแสง 2	ทุ่งฝน	40	320	ข้าว
69	กลุ่มแปลงใหญ่ส่งเสริมราชินีข้าวเหนียวตำบลนาชุมแสงม.1	ทุ่งฝน	40	320	ข้าว
70	กลุ่มแปลงใหญ่ส่งเสริมราชินีข้าวเหนียวตำบลทุ่งใหญ่ ม.10	ทุ่งฝน	30	424	ข้าว



ที่	ชื่อแปลงใหญ่	อำเภอ	เกษตรกร	พื้นที่(ไร่)	สินค้าหลัก
71	กลุ่มแปลงใหญ่ส่งเสริมราชินีข้าวเหนียวตำบลทุ่งฝน	ทุ่งฝน	40	320	ข้าว
72	กลุ่มแปลงใหญ่ข้าวเกษตรสามัคคี	พิบูลย์รักษ์	62	342	ข้าว
73	กลุ่มแปลงใหญ่ผู้ผลิตข้าวคุณภาพพันธุ์ดีนาทราย	พิบูลย์รักษ์	63	315	ข้าว
74	กลุ่มแปลงใหญ่ผู้ผลิตข้าวบ้านดอนเชียง	พิบูลย์รักษ์	63	504	ข้าว
75	แปลงใหญ่ข้าว หมู่ที่ 3 ตำบลนิคมสงเคราะห์ อำเภอเมือง จังหวัดอุดรธานี	เมืองอุดรธานี	63	530	ข้าว
76	กลุ่มแปลงใหญ่บ้านหนองผักแว่น	พิบูลย์รักษ์	63	315	ข้าว
77	แปลงใหญ่ข้าว หมู่ที่ 4 ตำบลหนองอ้อ อำเภอหนองวัวซอ จังหวัดอุดรธานี	หนองวัวซอ	54	1,142	ข้าว
78	แปลงใหญ่ข้าว หมู่ที่ 1ตำบลอุ่มจาน อำเภอประจักษ์ศิลปาคม จังหวัดอุดรธานี	ประจักษ์ศิลปาคม	63	315	ข้าว
79	แปลงใหญ่ข้าวบ้านโนนสา หมู่ที่ 4 ตำบลนาม่วง อำเภอประจักษ์ศิลปาคม จังหวัดอุดรธานี	ประจักษ์ศิลปาคม	45	315	ข้าว
80	กลุ่มส่งเสริมราชินีข้าวเหนียวครบวงจร ตำบลอุ่มจาน 2 อำเภอประจักษ์ศิลปาคม จังหวัดอุดรธานี	ประจักษ์ศิลปาคม	62	303	ข้าว
81	แปลงใหญ่สหกรณ์โคเนื้อสร้างอาชีพแบบยั่งยืน อ.วังสามหมอ	วังสามหมอ	78	622	โคเนื้อ
82	กลุ่มแปลงใหญ่ราชินีข้าวเหนียวตำบลปะโค	กุดจับ	63	796	ข้าว
83	แปลงใหญ่ข้าว หมู่ที่ 2 ตำบลสร้างก่อ อำเภอกุดจับ จังหวัดอุดรธานี	กุดจับ	40	416	ข้าว
84	แปลงใหญ่ข้าว หมู่ที่ 1 ตำบลเมืองเพีย อำเภอกุดจับ จังหวัดอุดรธานี	กุดจับ	30	300	ข้าว
85	แปลงใหญ่ข้าว หมู่ที่ 2 ตำบลกุดจับ อำเภอกุดจับ จังหวัดอุดรธานี	กุดจับ	63	580	ข้าว
86	แปลงใหญ่กลุ่มเลี้ยงสัตว์หนองอ้อ	หนองวัวซอ	32	300	โคเนื้อ



ที่	ชื่อแปลงใหญ่	อำเภอ	เกษตรกร	พื้นที่(ไร่)	สินค้าหลัก
87	กลุ่มส่งเสริมแปลงใหญ่ราชินีข้าวเหนียวครบวงจรหมู่ที่3 สะแบง	หนองหาน	63	790	ข้าว
88	แปลงใหญ่สหกรณ์โคนมหนองวัวซอ จำกัด	หนองวัวซอ	31	161	โคนม
89	กลุ่มแปลงใหญ่ส่งเสริมราชินีข้าวเหนียวตำบลโพนงาม	หนองหาน	30	300	ข้าว
90	แปลงใหญ่วิสาหกิจชุมชนอนุรักษ์และพัฒนาคาวยไทยบ้านสามขา	ศรีธาตุ	34	620	กระป๋อง
91	แปลงใหญ่ข้าว หมู่ที่ 1 ตำบลดอนหายโศก อำเภอหนองหาน จังหวัดอุดรธานี	หนองหาน	62	310	ข้าว
92	กลุ่มส่งเสริมแปลงใหญ่ราชินีข้าวเหนียวครบวงจรบ้านหนองผือ	หนองหาน	44	716	ข้าว
93	แปลงใหญ่วิสาหกิจชุมชนอนุรักษ์กระป๋องไทยตำบลกุดหมากไฟ	หนองวัวซอ	35	186	กระป๋อง
94	กลุ่มส่งเสริมแปลงใหญ่ตำบลหนองหาน	หนองหาน	54	425	ข้าว
95	แปลงใหญ่ข้าว หมู่ที่ 2 ตำบลฝักตบ อำเภอหนองหาน จังหวัดอุดรธานี	หนองหาน	62	311	ข้าว
96	กลุ่มแปลงใหญ่ผู้ผลิตข้าวคุณภาพตำบลตุ้มไต้	กุมภวาปี	30	350	ข้าว
97	แปลงใหญ่ปลานิล หมู่ที่6 ตำบลคำโคกสูง อำเภอวังสามหมอ จังหวัดอุดรธานี	วังสามหมอ	30	640	ปลานิล
98	กลุ่มแปลงใหญ่ราชินีข้าวเหนียวครบวงจรตำบลเวียงคำ	กุมภวาปี	30	310	ข้าว
99	กลุ่มแปลงใหญ่ผู้ผลิตข้าวตำบลหนองหว้า	กุมภวาปี	37	334	ข้าว
100	แปลงใหญ่สหกรณ์กองทุนสวนยางหัวช้างน้ำโสม จำกัด ยางพารา หมู่ที่3 ตำบลโสมเยี่ยม อำเภอโนนน้ำโสม จังหวัดอุดรธานี	น้ำโสม	63	5,129	ยางพารา
101	กลุ่มแปลงใหญ่ราชินีข้าวเหนียวครบวงจรพันดอน1	กุมภวาปี	51	883	ข้าว



ที่	ชื่อแปลงใหญ่	อำเภอ	เกษตรกร	พื้นที่(ไร่)	สินค้าหลัก
102	แปลงใหญ่ยางพารา หมู่ที่9 ตำบลหมานางาม อำเภอโนนสะอาด จังหวัดอุดรธานี	โนนสะอาด	44	928	ยางพารา
103	กลุ่มแปลงใหญ่ผู้ผลิตข้าวตำบลสี้อ	กุมภวาปี	31	308	ข้าว
104	แปลงใหญ่ยางพารา หมู่ที่7 ตำบลกุดหมากไฟ อำเภอหนองวัวซอ จังหวัดอุดรธานี	หนองวัวซอ	42	511	ยางพารา
105	แปลงใหญ่มันสำปะหลัง หมู่ที่ 5,7,9 ตำบลน้ำพัน อำเภอหนองวัวซอ จังหวัดอุดรธานี	หนองวัวซอ	44	371	มันสำปะหลัง
106	แปลงใหญ่มันสำปะหลัง หมู่ที่15 ตำบลเมืองเพีย อำเภอกุดจับ จังหวัดอุดรธานี	กุดจับ	30	315	มันสำปะหลัง
107	แปลงใหญ่กล้วยหอมทอง หมู่ที่1 ตำบลกุดหมากไฟ อำเภอหนองวัวซอ จังหวัดอุดรธานี	หนองวัวซอ	25	395	กล้วยหอม
108	กลุ่มแปลงใหญ่ตำบลผาสุก	กุมภวาปี	40	651	ข้าว
109	กลุ่มแปลงใหญ่ข้าวเหนียวครบวงจร ตำบลเชียงแห	กุมภวาปี	43	602	ข้าว
110	กลุ่มแปลงใหญ่ผู้ผลิตข้าวคุณภาพ ตำบลปะโค	กุมภวาปี	53	530	ข้าว
111	กลุ่มแปลงใหญ่ผู้ผลิตข้าวคุณภาพ ตำบลท่าลี่	กุมภวาปี	40	500	ข้าว
112	กลุ่มแปลงใหญ่ข้าวหมู่ที่3 ตำบลแซแล	กุมภวาปี	32	418	ข้าว
113	กลุ่มแปลงใหญ่การผลิตเมล็ดพันธุ์ข้าว และเกษตรกรอินทรีย์ชุมชน	บ้านดุง	40	756	ข้าว
114	กลุ่มแปลงใหญ่ราชินีข้าวเหนียวครบวงจรพื้นที่ตอน2	กุมภวาปี	80	1,294	ข้าว
115	กลุ่มนาแปลงใหญ่บ้านเสือเพลอ โนนสวรรค์	กุมภวาปี	43	488	ข้าว
116	แปลงใหญ่นาอินทรีย์บ้านโนนตาล	พิบูลย์รักษ์	36	336	ข้าว
117	แปลงใหญ่มันสำปะหลัง หมู่ที่ 8 ตำบลศรีธาตุ อำเภอศรีธาตุ จังหวัดอุดรธานี	ศรีธาตุ	240	1,200	มันสำปะหลัง



ที่	ชื่อแปลงใหญ่	อำเภอ	เกษตรกร	พื้นที่(ไร่)	สินค้าหลัก
118	แปลงใหญ่ศูนย์ข้าวชุมชนตำบลบ้านโปรง 63 หมู่ 11 ตำบลบ้านโปรง อำเภอศรีธาตุ จังหวัดอุดรธานี	ศรีธาตุ	41	309	ข้าว
119	แปลงใหญ่ข้าวศูนย์ข้าวชุมชนตำบลจำปี 48 หมู่ที่ 15 ตำบลจำปี อำเภอศรีธาตุ จังหวัดอุดรธานี	ศรีธาตุ	62	464	ข้าว
120	แปลงใหญ่มันสำปะหลัง หมู่ที่ 6 ตำบลจำปี อำเภอศรีธาตุ จังหวัดอุดรธานี	ศรีธาตุ	50	765	มันสำปะหลัง
121	แปลงใหญ่ข้าวเหนียว หมู่ที่ 2 ตำบลหัวนาคำ อำเภอศรีธาตุ จังหวัดอุดรธานี	ศรีธาตุ	44	497	ข้าว
122	แปลงใหญ่สหกรณ์กองทุนสวนยางวังสามหมอ จำกัด 130 หมู่ 4 บ้านวังสมบูรณ์ ต.หนองกุงทับม้า อ.วังสามหมอ จ.อุดรธานี	วังสามหมอ	31	523	ยางพารา
123	แปลงใหญ่กล้วยบ้านศรีวงกต ต.นาแค อ.นายาง จ.อุดรธานี	นายาง	32	577	กล้วย
124	กลุ่มแปลงใหญ่วิสาหกิจชุมชนพัฒนายางพาราบ้านนาต้อง ต.นายาง อ.นายาง จ.อุดรธานี	นายาง	87	590	ยางพารา
125	กลุ่มเกษตรกรผู้เลี้ยงปลาอุกในบ่อดิน จังหวัดอุดรธานี	เมืองอุดรธานี	37	593	ปลาอุก
126	แปลงใหญ่ยางพารากลุ่มเกษตรกรทำสวนยางพาราตำบลบ้านหยวก ต.บ้านหยวก อ.น้ำโสม จ.อุดรธานี	น้ำโสม	31	619	ยางพารา
127	แปลงใหญ่ยางพารากลุ่มเกษตรกรทำสวนยางพาราตำบลผาสุก ต.ผาสุก อ.วังสามหมอ จ.อุดรธานี	วังสามหมอ	30	662	ยางพารา
128	แปลงใหญ่กลุ่มเกษตรกรผู้เลี้ยงปลาตะเพียนขาวในบ่อดินอำเภอไชยวาน จังหวัดอุดรธานี	ไชยวาน	50	102	ปลาตะเพียน
129	แปลงใหญ่มะม่วงรักบ้านเกิด หมู่ 10 ตำบลกุดหมากไฟ อำเภอหนองวัวซอ จังหวัดอุดรธานี	หนองวัวซอ	33	248	มะม่วง



ที่	ชื่อแปลงใหญ่	อำเภอ	เกษตรกร	พื้นที่(ไร่)	สินค้าหลัก
130	แปลงใหญ่ยางพารากลุ่มเกษตรกรทำสวนยางพาราตำบลหนองแวง ต.หนองแวง อ.บ้านฝ้อ จ.อุดรธานี	บ้านฝ้อ	30	446	ยางพารา
131	สหกรณ์โคนมศรีธาตุ จำกัด	ศรีธาตุ	58	498	โคนม
132	แปลงใหญ่อ้อยสะอาดตำบลหนองแสง	หนองแสง	36	479	อ้อยโรงงาน
133	แปลงใหญ่อ้อยสะอาดตำบลนาดี	หนองแสง	32	446	อ้อยโรงงาน
134	แปลงใหญ่มันสำปะหลังตำบลแสงสว่าง	หนองแสง	50	399	มันสำปะหลัง
135	แปลงใหญ่วิสาหกิจชุมชนกลุ่มปลูกมะม่วงส่งออกชาววัง	วังสามหมอ	51	452	มะม่วง
136	แปลงใหญ่มันสำปะหลังบ้านชำป่างิ้ว-ชำเจริญ	กู่แก้ว	40	500	มันสำปะหลัง
137	แปลงใหญ่มันสำปะหลังตำบลคอนสาย	กู่แก้ว	40	500	มันสำปะหลัง
138	แปลงใหญ่มันสำปะหลังตำบลโนนทองอินทร์	กู่แก้ว	40	500	มันสำปะหลัง
139	แปลงใหญ่วิสาหกิจชุมชนกลุ่มปุ๋ยอินทรีย์ดงเรือ	หนองหาน	33	93	ผัก/สมุนไพร
140	แปลงใหญ่เกษตรกรผู้ปลูกผักบ้านนาดี	หนองหาน	30	23	ผัก/สมุนไพร
141	แปลงใหญ่มันสำปะหลัง	ไชยวาน	35	370	มันสำปะหลัง
142	แปลงใหญ่มันสำปะหลัง ตำบลคำเลาะ	ไชยวาน	30	535	มันสำปะหลัง
143	แปลงใหญ่มันสำปะหลัง ตำบลทุ่งใหญ่	ทุ่งฝน	30	325	มันสำปะหลัง
144	แปลงใหญ่ปลาตะเพียนขาวอำเภอหนองหาน	หนองหาน	40	47	ปลาน้ำจืด
145	แปลงใหญ่ผู้ปลูกมะม่วงเพื่อส่งออก	หนองวัวซอ	30	204	มะม่วง
146	แปลงใหญ่ผู้ปลูกเงาะอำเภอนายูง	นายูง	35	133	เงาะโรงเรียน
147	แปลงใหญ่ยางพารากลุ่มเกษตรกรทำสวนยางพาราตำบลท่าลี่-สี้อ ต.ท่าลี่ อ.กุมภวาปี จ.อุดรธานี	กุมภวาปี	70	782	ยางพารา
148	แปลงใหญ่ข้าวขวัญเมืองเพ็ญ	เพ็ญ	70	650	ข้าว
149	แปลงใหญ่มันสำปะหลัง ม.8 ต.โพนสูง	ไชยวาน	35	430	มันสำปะหลัง



ที่	ชื่อแปลงใหญ่	อำเภอ	เกษตรกร	พื้นที่(ไร่)	สินค้าหลัก
150	แปลงใหญ่มันสำปะหลัง	วังสามหมอ	30	532	มันสำปะหลัง
151	แปลงใหญ่ถั่วเหลือง หมู่ 12ตำบลน้ำโสม อำเภอ น้ำโสม จังหวัดอุดรธานี	น้ำโสม	47	346	ถั่วเหลือง
152	แปลงใหญ่เงาะ หมู่3 ตำบลน้ำโสม อำเภอ น้ำโสม จังหวัดอุดรธานี	น้ำโสม	35	170	เงาะโรงเรียน
153	แปลงใหญ่ยางพารากลุ่มเกษตรกรทำสวนยางพาราสร้างก่อ ต.สร้างก่อ อ. กุดจับจ.อุดรธานี	กุดจับ	46	614	ยางพารา
154	แปลงใหญ่กลุ่มผู้ปลูกผักบ้านดงทรายทอง	เมืองอุดรธานี	30	300	ผัก/สมุนไพร
155	แปลงใหญ่มันสำปะหลังบ้านซำป่าหัน	กู่แก้ว	35	440	มันสำปะหลัง
156	แปลงใหญ่กลุ่มเพาะเห็ดฟางเพื่อการค้ายุคใหม่ ตำบลโคกกลาง	โนนสะอาด	35	18	เห็ดฟาง
157	แปลงใหญ่วิสาหกิจชุมชนชาวไร่อ้อยบ้านน้ำซึม	น้ำโสม	55	732	อ้อยโรงงาน
158	แปลงใหญ่กลุ่มวิสาหกิจชาวไร่อ้อยบ้านหยวก	น้ำโสม	33	498	อ้อยโรงงาน
159	แปลงใหญ่วิสาหกิจชุมชนผู้ปลูกอ้อยตำบลโสมเยี่ยม	น้ำโสม	37	653	อ้อยโรงงาน
160	แปลงใหญ่วิสาหกิจชุมชนผู้ปลูกมะม่วงบ้านห้วยไร่ หมู่ที่ 4	หนองวัวซอ	39	437	มะม่วง
161	แปลงใหญ่วิสาหกิจชุมชนเกษตรสานฝัน	หนองวัวซอ	31	302	มะม่วง
162	แปลงใหญ่ผู้ปลูกไม้ผล ตำบลกุดหมากไฟ	หนองวัวซอ	30	317	มะม่วง
163	แปลงใหญ่มันสำปะหลังตำบลโพธิ์ศรีสำราญ	โนนสะอาด	30	381	มันสำปะหลัง
164	แปลงใหญ่ยางพารา ม.2 ต.บ้านดุง อ. บ้านดุง จ.อุดรธานี	บ้านดุง	80	1,252	ยางพารา
165	แปลงใหญ่ยางพารา ม.6 ต.ดอนกลอย อ.พิบูลย์รักษ์ จ.อุดรธานี	พิบูลย์รักษ์	34	353	ยางพารา
166	แปลงใหญ่มันสำปะหลังบ้านโพนทองตำบลอุ่มจาน	ประจักษ์ศิลปาคม	32	539	มันสำปะหลัง
167	แปลงใหญ่วิสาหกิจชุมชนกลุ่มเกษตรกรปลอดภัยบ้านหนองแสนตอ	เพ็ญ	30	30	ผัก/สมุนไพร



ที่	ชื่อแปลงใหญ่	อำเภอ	เกษตรกร	พื้นที่(ไร่)	สินค้าหลัก
168	แปลงใหญ่วิสาหกิจชุมชนกลุ่มเกษตรกรผู้ผลิตสมุนไพรและพืชอินทรีย์ตำบลนาบัว	เพ็ญ	30	30	ผัก/สมุนไพร
169	นาแปลงใหญ่ บุ่งหมากลาน	กุมภวาปี	36	455	ข้าว
170	แปลงใหญ่มันสำปะหลังตำบลหนองเม็ก	หนองหาน	47	462	มันสำปะหลัง
171	แปลงใหญ่มันสำปะหลังตำบลหนองหลัก	ไชยวาน	36	325	มันสำปะหลัง
172	นาแปลงใหญ่ข้าวปะโค หมู่ที่ 15	กุมภวาปี	35	392	ข้าว
173	นาแปลงใหญ่บ้านศรีสว่างวัฒนา	กุมภวาปี	34	423	ข้าว
174	แปลงใหญ่ข้าว หมู่ 14 ตำบลแซแล	กุมภวาปี	40	360	ข้าว
175	นาแปลงใหญ่ข้าวพันธุ์ดี บ้านเชียงแหว หมู่ที่ 7	กุมภวาปี	31	509	ข้าว
176	แปลงใหญ่ข้าวตำบลท่าลี่	กุมภวาปี	31	327	ข้าว
177	กลุ่มหินฮาวข้าวพันธุ์ดีเกษตรกรอินทรีย์นาแปลงใหญ่	กุมภวาปี	33	438	ข้าว
178	นาแปลงใหญ่ข้าวอินทรีย์นาม่วง 1	ประจักษ์ศิลปาคม	61	672	ข้าว
179	แปลงใหญ่ข้าวพันธุ์ดีลุ่มน้ำหนองหาน ต.เชียงแหว	กุมภวาปี	30	556	ข้าว
180	แปลงใหญ่มันสำปะหลังตำบลหนองนกเขียน	ศรีธาตุ	35	543	มันสำปะหลัง
181	แปลงใหญ่มันสำปะหลังบ้านโนนสมบูรณ์	ไชยวาน	35	639	มันสำปะหลัง
182	แปลงใหญ่มันสำปะหลังบ้านหนองแซง ม.4,14	ไชยวาน	35	449	มันสำปะหลัง
<b>รวม</b>			<b>11,029</b>	<b>141,166</b>	

ที่มา : สำนักงานเกษตรจังหวัดอุดรธานี ปี 2566



➤ ปศุสัตว์

● การเลี้ยงสัตว์

สำหรับการเลี้ยงสัตว์ในจังหวัดอุดรธานี ปี 2566 ที่นิยมเลี้ยงมี 8 ชนิด ส่วนใหญ่เป็นไก่ จำนวน 5,233,992 ตัว รองลงมา เป็ด จำนวน 483,037 ตัว โค จำนวน 193,480 ตัว สุกร จำนวน 190,617 ตัว กระบือ จำนวน 69,571 ตัว แพะ จำนวน 20,233 ตัว ห่าน จำนวน 3,661ตัว และแกะ จำนวน 332 ตัว

อำเภอ	โค	กระบือ	สุกร	แพะ	แกะ	ห่าน	ไก่	เป็ด
รวม	193,480	69,571	190,617	20,233	332	3,661	5,223,992	483,037
เมืองอุดรธานี	27,126	12,204	13,086	4,296	125	450	508,206	58,388
กุศจับ	9,221	2,015	13,127	1,261	9	387	747,192	70,361
หนองวัวซอ	10,759	2,590	5,272	1,867	4	164	400,048	22,345
กุมภวาปี	10,695	5,635	2,492	1,172	3	374	418,652	35,130
โนนสะอาด	4,538	1,251	7,210	190	0	1118	108,822	10,041
หนองหาน	16,158	7,080	13,862	2,386	27	518	261,427	25,805
ทุ่งฝน	9,365	2,466	15,165	437	31	60	217,225	22,524
ไชยวาน	9,278	2,831	4,528	682	2	197	171,154	25,368
ศรีธาตุ	13,138	4,205	1,726	527	0	55	214,405	26,094
วังสามหมอ	6,088	1,792	3,059	456	0	14	124,622	11,150
บ้านดุง	16,284	4,759	6,404	784	33	174	334,867	34,046
บ้านผือ	9,701	4,863	45,272	1,756	11	225	503,386	23,992
น้ำโสม	1,792	417	3,360	1,052	65	79	108,667	21,910
เพ็ญ	23,034	9,659	14,065	718	5	221	422,478	26,378
สร้างคอม	6,932	656	14,160	317	0	38	91,696	14,174
หนองแสง	2,576	532	670	135	0	228	147,248	6,762
นาูง	1,830	151	1,527	455	0	0	75,758	12,635
พิบูลย์รักษ์	4,793	1,899	10,382	753	0	80	105,420	12,709
กุँแก้ว	3,881	781	1,277	686	17	88	143,526	12,279
ประจักษ์ศิลปาคม	6,291	3,785	13,973	303	0	191	119,193	10,946

ที่มา : สำนักงานปศุสัตว์จังหวัดอุดรธานี



### ๑ สัตว์เศรษฐกิจ

สำหรับจำนวนสัตว์เศรษฐกิจมีชีวิต จังหวัดอุดรธานี ในปี 2566 พบว่า มี 9 ชนิด ประกอบด้วย โคเนื้อ โคนม กระบือ สุกร ไก่เนื้อ ไก่ไข่ ไก่พื้นเมือง เป็ดเนื้อ และเป็ดไข่ โดยไก่พื้นเมือง มีจำนวนมากที่สุด จำนวน 4,474,043 ตัว มีอัตราการเปลี่ยนแปลงลดลงร้อยละ 3.38 รองลงมา ได้แก่ ไก่ไข่ มีจำนวน 238,854 ตัว มีอัตราการเปลี่ยนแปลงลดลง ร้อยละ 13.15 ไก่เนื้อมีจำนวน 204,253 ตัว มีอัตราการเปลี่ยนแปลงลดลงร้อยละ 31.21 และมีจำนวนโคนมน้อยที่สุด 7,832 ตัว มีอัตราการเปลี่ยนแปลงเพิ่มขึ้น ร้อยละ 1.94

อุดรธานี	จำนวน					อัตราการเปลี่ยนแปลง	
	2562	2563	2564	2565	2566	2565	2566
โคเนื้อ (ตัว)	85,294	93,588	127,086	185,797	190,044	46.20	2.29
โคนม (ตัว)	7,047	9,152	9,026	7,683	7,832	- 14.88	1.94
กระบือ (ตัว)	41,945	46,282	54,809	69,571	69,663	26.93	0.13
สุกร (ตัว)	185,155	192,354	188,525	190,617	200,431	1.11	5.15
ไก่เนื้อ (ตัว)	343,406	354,284	308,373	296,943	204,253	-3.71	- 31.21
ไก่ไข่ (ตัว)	197,287	197,438	229,793	275,034	238,854	19.69	- 13.15
ไก่พื้นเมือง (ตัว)	3,093,384	3,310,417	4,025,208	4,630,637	4,474,043	15.04	-3.38
เป็ดเนื้อ (ตัว)	7,027	8,935	17,868	19,624	17,261	9.83	- 12.04
เป็ดไข่ (ตัว)	24,063	34,297	52,998	62,479	61,671	17.89	-1.29

ที่มา : ศูนย์เทคโนโลยีสารสนเทศและการสื่อสาร, กรมปศุสัตว์ (<http://ict.dld.go.th>),สำนักงานเศรษฐกิจการเกษตรที่ 3



ปริมาณการผลิตสัตว์เศรษฐกิจ จังหวัดอุดรธานี ในปี 2565 พบว่า ไก่เนื้อีปริมาณการผลิต คือ 1,905,851 ตัว มีอัตราการเปลี่ยนแปลงเพิ่มขึ้น ร้อยละ 6.39 สุกรมีปริมาณการผลิต 259,453 ตัว มีอัตราการเปลี่ยนแปลงลดลง ร้อยละ 7.59 และโคเนื้อีปริมาณการผลิต 27,163 ตัว มีอัตราการเปลี่ยนแปลงเพิ่มขึ้น ร้อยละ 107.68

อุดรธานี	ปริมาณการผลิต					อัตราการเปลี่ยนแปลง	
	2561	2562	2563	2564	2565	2564	2565
โคเนื้อ (ตัว)	14,316	17,430	21,639	13,079	27,163	-39.56	107.68
โคนม (ตัว)	14,684	14,430	14,755	15,354	NA	4.06	NA
กระบือ (ตัว)	10,118	10,856	11,912	13,818	NA	16.00	NA
สุกร (ตัว)	211,276	358,044	331,906	280,751	259,453	-15.41	-7.59
ไก่เนื้อ (ตัว)	2,402,934	2,036,403	1,938,235	1,791,432	1,905,851	-7.57	6.39
ไก่ไข่ (ฟอง)	38,604,152	34,255,960	30,172,917	60,793,660	NA	101.48	NA
ไก่พื้นเมือง (ตัว)	1,845,158	1,957,033	2,051,680	2,369,990	NA	15.51	NA
เป็ดเนื้อ (ตัว)	246,369	257,029	268,034	279,382	NA	4.23	NA
เป็ดไข่ (ฟอง)	1,421,860	1,653,768	1,991,447	2,061,267	NA	3.51	NA

ที่มา : สำนักงานเศรษฐกิจการเกษตรที่ 3

### ➤ ประมง

ในปี 2566 จังหวัดอุดรธานี มีสัตว์น้ำจืดที่จับได้จากแหล่งน้ำ รวมทั้งสิ้น 3,712 ตัน มูลค่า 169,677,130 บาท ส่วนใหญ่เป็นปลาสร้อยขาว 1,507.75 ตัน มูลค่า 44,728,980 บาท รองลงมาเป็นปลาตะเพียน 487.25 ตัน มูลค่า 24,975,750 บาท ปลาสวาย 245.89 ตัน มูลค่า 8,113,860 บาท ปลานิล 234.21 ตันมูลค่า 13,133,060 บาท ปลาสร้อยนกเขา 201.74 ตัน มูลค่า 7,322,450 บาท ปลาเยี่ยงเทศ135.68 ตันมูลค่า 6,270,020 บาทตามลำดับ ส่วนกุ้งก้ามกราม จับได้ 29.43 ตัน มูลค่า 8,665,520 บาท



ปริมาณและมูลค่าสัตว์น้ำจืดที่จับได้จากธรรมชาติจำแนกเป็นรายชนิดสัตว์น้ำ จังหวัดอุดรธานี  
ประจำปี 2566

ชนิดสัตว์น้ำ	ปริมาณ(ตัน)	มูลค่า(พันบาท)	ราคาเฉลี่ย(บาท/กิโลกรัม)
รวม	3,712.20	169,677.13	45.71
ปลานิล	234.21	13,133.06	56.07
ปลาไน	104.27	4,093.77	39.26
ปลาตะเพียน	487.25	24,975.75	51.26
ปลาสลิิด	12.07	596.83	49.45
ปลาจิ้น	15.03	648.04	43.12
ปลาดุก	62.65	4,743.95	75.72
ปลาช่อน	89.41	8,816.48	98.61
ปลาสรวย	245.89	8,113.86	33.00
ปลานวลจันทร์	133.35	5,648.17	42.36
ปลาหมอไทย	29.71	2,259.54	76.05
ปลาหมอเทศ	0.17	16.60	97.65
ปลาสราด	13.81	948.08	68.65
ปลาเยี่ยงไทย	0.87	52.93	60.84
ปลาเยี่ยงเทศ	135.68	6,270.02	46.21
ปลาเค้าขาว	11.38	1,536.11	134.98
ปลาชะโด	11.14	907.02	81.42
ปลาเนื้ออ่อน	32.45	4,891.87	150.75
ปลาแขยง	43.21	2,390.89	55.33
ปลาตะโกก	2.66	106.32	39.97
ปลาบึก	2.85	218.24	76.58
ปลาบู๋	6.44	535.65	83.18
ปลากระดี	2.49	83.02	33.34
ปลากดแก้ว	1.66	95.47	57.51
ปลาตอง	10.09	602.27	59.69
ปลากดเหลือง	18.46	2,130.62	115.42
ปลากาดำ	21.07	953.08	45.23
ปลากระสูบ	52.61	2,329.64	44.28
ปลาสร้อยนกเขา	201.74	7,322.45	36.30
ปลากะมัง	6.48	133.83	20.65



ปริมาณและมูลค่าสัตว์น้ำจืดที่จับได้จากธรรมชาติจำแนกเป็นรายชนิดสัตว์น้ำ จังหวัดอุดรธานี  
ประจำปี 2566

ชนิดสัตว์น้ำ	ปริมาณ(ตัน)	มูลค่า(พันบาท)	ราคาเฉลี่ย(บาท/กิโลกรัม)
ปลาสร้อยขาว	1,507.75	44,728.98	29.67
ปลากลาย	73.16	4,515.41	61.72
ปลากระทิง	0.55	44.30	80.55
ปลาแรด	0.66	46.52	70.48
ปลาชีว	10.71	221.17	20.65
กุ้งก้ามกราม	29.43	8,665.52	294.45
กุ้งอื่นๆ	25.06	4,072.53	162.51
สัตว์น้ำอื่นๆ	52.53	1,791.79	34.11
ปลาอื่นๆ	23.25	1,037.35	44.62

สัตว์น้ำเศรษฐกิจและผลผลิตสัตว์น้ำที่ได้จากการเพาะเลี้ยง

ข้อมูลผลผลิตสัตว์น้ำที่ได้จากการเพาะเลี้ยงสัตว์น้ำ จังหวัดอุดรธานี มีสัตว์น้ำเศรษฐกิจที่ได้จากการเพาะเลี้ยง ได้แก่ ปลานิล ปลาดุก ปลาดูบ ปลาตะเพียน แนวโน้มการเปลี่ยนแปลงในอนาคต ปลานิลและปลาดูบมีแนวโน้มผลผลิตที่เพิ่มขึ้น ส่วนปลาดุกมีแนวโน้มผลผลิตลดลง เกษตรกรเลี้ยงปลาดูบลดลงเนื่องจากต้นทุนปัจจัยการผลิตอาหารที่ใช้เลี้ยงปลาดูบแพงขึ้นจนทำให้เกษตรกรเปลี่ยนมาเลี้ยงปลานิลและปลาดูบซึ่งสามารถเลี้ยงลดต้นทุนได้มากกว่า โดยให้อาหารพวกพืช ผัก แหนแดง แหนเป็ด ไข่น้ำ เป็นต้น

ชนิดสัตว์น้ำ	จำนวนฟาร์ม	เนื้อที่เลี้ยง(ไร่)	ปริมาณ(ตัน)	มูลค่า(พันบาท)	ราคาเฉลี่ย(บาท/กก.)	ผลผลิตเฉลี่ย/ไร่/ปี (กก.)
รวมชนิดสัตว์น้ำ	18,445	24,077.76	5,401.51	289,379.97	53.57	224.34
กบ	23	5.8883	18.02	1,370.47	76.05	3,060.37
กุ้งก้ามกราม	2	11.5	0.7	145	207.14	60.87
กุ้งน้ำจืดอื่นๆ	1	0.25	0.15	37.5	250	600
ปลากด	1	0.061	0.1	12	120	1,639.34
ปลาจาระเม็ดน้ำจืด	3	4.5	1.1	44	40	244.44
ปลาจิ้น	16	25.42	3.09	87.88	28.4	121.75
ปลาช่อน	29	34.494	8.77	841.45	95.94	254.26
ปลาดุก	2,610	2,935.66	890.72	50,811.29	57.05	303.41
ปลาดุกบิกอูย	115	140.6905	39.91	2,198.11	55.08	283.67
ปลาดูบ	2,196	2,845.14	394.06	19,580.86	49.69	138.5



ชนิดสัตว์น้ำ	จำนวนฟาร์ม	เนื้อที่เลี้ยง (ไร่)	ปริมาณ (ตัน)	มูลค่า (พันบาท)	ราคาเฉลี่ย (บาท/กก.)	ผลผลิตเฉลี่ย/ไร่/ปี (กก.)
ปลาทับทิม/นิลแดง	12	12.886	2.1	121.53	57.96	162.72
ปลานวลจันทร์เทศ	171	223.5	38.05	1,533.03	40.28	170.27
ปลานิล	13,061	17,307.06	3,919.75	208,581.66	53.21	226.48
ปลาไน	293	390.666	59.77	2,400.36	40.16	153.01
ปลาบึก	1	0.3	0.08	8	106.67	250
ปลาชี่สกเทศ	31	40.38	8.64	351.22	40.64	214.03
ปลาชี่สกไทย	5	4.2	1.17	107.5	91.88	278.57
ปลาสลิิด	26	44.5	4.89	407.63	83.36	109.89
ปลาสรวย	4	9	1.77	75.54	42.58	197.14
ปลาหมอเทศ	9	14.5	1.62	82.44	50.76	112
ปลาหมอไทย	21	27.1675	7.04	582.49	82.78	259.01

ที่มา สำนักงานประมงจังหวัดอุดรธานี  
ประเมินผลผลิตจากการเพาะเลี้ยงสัตว์น้ำจังหวัดอุดรธานี  
ปีที่สำรวจ 2566

### ➤ สหกรณ์

#### จำนวนสหกรณ์แยกตามชั้นความเข้มแข็ง

หน่วย : แห่ง

ระดับความเข้มแข็ง	ปี 2562	ปี 2563	ปี 2564	ปี 2565	ปี 2566
สหกรณ์ชั้น 1	19	19	19	22	24
สหกรณ์ชั้น 2	90	67	63	56	16
สหกรณ์ชั้น 3	21	21	13	14	42
สหกรณ์ชั้น 4 (เล็ก/ชำระบัญชี)	14	34	45	43	48
รวม	143	141	140	135	130

จากตารางข้างต้น พบว่า ในปี 2566 มีสหกรณ์ระดับชั้น 1 จำนวน 24 แห่ง คิดเป็นร้อยละ 29.27 ของสหกรณ์ที่มีสถานะดำเนินธุรกิจทั้งหมด 82 แห่ง (ชั้น 1 + ชั้น 2 + ชั้น 3) โดยมีสหกรณ์ระดับชั้น 2 จำนวน 12 แห่ง คิดเป็นร้อยละ 19.51 ของสหกรณ์ที่มีสถานะดำเนินธุรกิจ โดยสหกรณ์ระดับชั้น 3 มีสัดส่วนมากที่สุด



เมื่อเปรียบเทียบ ปี 2562 - ปี 2566 พบว่า มีสหกรณ์ระดับชั้น 1 เพิ่มขึ้น 2 แห่ง (จาก 19 แห่ง เป็น 24 แห่ง) เพิ่มขึ้นคิดเป็นร้อยละ 126.31 มีสหกรณ์ระดับชั้น 4 ซึ่งเป็นสหกรณ์ที่อยู่ในสถานะเล็กและชำระบัญชี เพิ่มขึ้น 34 แห่ง

จากตารางข้างต้น พบว่า สหกรณ์ระดับชั้น 2 มีแนวโน้มลดลง และสหกรณ์ระดับชั้น 4 มีแนวโน้มเพิ่มขึ้น เนื่องจาก สหกรณ์ที่หยุดดำเนินธุรกิจ และสหกรณ์ที่ปิดบัญชีไม่ได้เป็นเวลานาน นายทะเบียนสหกรณ์มีคำสั่งเลิกสหกรณ์ เพื่อให้เป็นไปตามพระราชบัญญัติสหกรณ์ พ.ศ.2542 และที่แก้ไขเพิ่มเติม และเพื่อเป็นการส่งเสริมและพัฒนาสหกรณ์ที่ยังดำเนินธุรกิจให้มีความเข้มแข็ง พัฒนาขึ้นสู่ระดับชั้น 1 ซึ่งจากแนวทางการดังกล่าว จะเห็นได้ว่า สหกรณ์ระดับชั้น 1 มีแนวโน้มเพิ่มขึ้นทุกปี

ที่มา สำนักงานสหกรณ์จังหวัดอุดรธานี

#### (4) อุตสาหกรรม

##### ข้อมูลภาคอุตสาหกรรม

ในปี พ.ศ. 2566 จังหวัดอุดรธานีมีโรงงานอุตสาหกรรมตามพระราชบัญญัติโรงงาน พ.ศ. ๒๕๓๕ และพระราชบัญญัติโรงงาน (ฉบับที่ 2) พ.ศ.2562 (ซึ่งมีขนาด 50คน/แรงม้า ขึ้นไป) มีผลบังคับใช้ในวันที่ 27 ตุลาคม 2562 โรงงานอุตสาหกรรมที่ได้รับอนุญาตให้ประกอบกิจการ (สะสม) ณ วันที่ 12 กันยายน 2566 จำนวนทั้งสิ้น 718 โรงงาน เงินลงทุนรวม 30,403.68 ล้านบาท และมีจำนวนคนงาน 18,036 คน การจ้างงาน เป็นชาย 11,986 คน เป็นหญิง 6,050 คน โดยส่วนใหญ่จะเป็นโรงงานอุตสาหกรรมขนาดกลางและขนาดเล็ก รวมทั้งเป็นอุตสาหกรรมที่ใช้วัตถุดิบที่มีในพื้นที่ เช่น อุตสาหกรรมอาหาร อุตสาหกรรมจากพืช อุตสาหกรรมยาง ผลิตภัณฑ์จากไม้และผลิตภัณฑ์จากไม้ อุตสาหกรรมอาหาร โรงสีข้าว ผลิตน้ำแข็งและน้ำดื่ม และแปรรูปยางพาราขั้นต้น เป็นต้น

##### จำนวนโรงงานแยกตามหมวดอุตสาหกรรม ประจำปี 2566

ที่	ประเภทอุตสาหกรรม	จำนวนสถานประกอบกิจการ	เงินทุน (ล้านบาท)	จำนวนคนงาน (คน)
1	การผลิตอื่นๆ	123	12,067.82	1,777
2	อุตสาหกรรมอาหาร	83	9,614.14	3,326
3	ผลิตภัณฑ์จากพืช	78	1,674.24	1,279
4	แปรรูปไม้และผลิตภัณฑ์จากไม้	78	1,651.14	1,703
5	ยางและผลิตภัณฑ์ยาง	23	1,241.05	2,777
6	ผลิตยานพาหนะและอุปกรณ์รวมทั้งการ	56	986.39	1,164
7	อุตสาหกรรมเครื่องตี	2	960.00	250
8	ผลิตภัณฑ์อลูมิเนียม	103	830.79	1,411
9	ผลิตภัณฑ์จากปิโตรเลียม	27	347.05	224
10	ผลิตภัณฑ์โลหะ	38	302.01	438
11	ผลิตเครื่องใช้ไฟฟ้าและอุปกรณ์	7	267.40	1,595



ที่	ประเภทอุตสาหกรรม	จำนวนสถานประกอบกิจการ	เงินทุน (ล้านบาท)	จำนวนคนงาน (คน)
12	ผลิตภัณฑ์พลาสติก	23	145.93	404
13	เครื่องเรือนหรือเครื่องตกแต่งในอาคารจากไม้ แก้ว ยาง หรือโลหะอื่นๆ	47	108.66	711
14	ผลิตเครื่องจักรและเครื่องกล	16	88.77	186
15	อุตสาหกรรมเครื่องแต่งกายยกเว้น	4	53.50	618
16	ผลิตโลหะขั้นมูลฐาน	3	29.60	100
17	เคมีภัณฑ์และผลิตภัณฑ์เคมี	5	19.40	45
18	การพิมพ์ การเย็บเล่ม ทำปกหรือการทำแม่พิมพ์	1	15.00	20
19	ผลิตกระดาษและผลิตภัณฑ์กระดาษ	1	0.80	8
	<b>รวมทั้งสิ้น</b>	<b>718</b>	<b>30,403.68</b>	<b>18,036</b>

ที่มา สำนักงานอุตสาหกรรมจังหวัดอุดรธานี, 2566

สาขาอุตสาหกรรมที่มีศักยภาพและมีเงินทุนมากที่สุด 5 อันดับแรกของจังหวัดอุดรธานี ได้แก่

1. อุตสาหกรรมอาหาร ได้แก่ การทำน้ำตาลทราย น้ำแข็ง การแปรรูปเนื้อสัตว์ นมพาสเจอร์ไรซ์ น้ำปลา ซอสพริกและน้ำจิ้ม ปัจจุบันมีจำนวนโรงงานในกลุ่มนี้ทั้งสิ้น 83 โรงงาน เงินลงทุน 9,614.14 ล้านบาท คนงาน 3,326 คน

2. อุตสาหกรรมพืช ได้แก่ โรงสีข้าว แปรรูปแป้งมัน ปัจจุบันมีจำนวนโรงงานในกลุ่มนี้ทั้งสิ้น 78 โรงงาน เงินลงทุน 1,674.24 ล้านบาท คนงาน 1,279 คน

3. อุตสาหกรรมแปรรูปไม้และผลิตภัณฑ์จากไม้ ได้แก่ โรงงานแปรรูปไม้ และโรงงานประกอบเครื่องเรือนจากไม้ ปัจจุบันมีจำนวนโรงงานในกลุ่มนี้ทั้งสิ้น 78 โรงงาน เงินลงทุน 1,651.14 ล้านบาท คนงาน 1,703 คน

4. อุตสาหกรรมยาง ได้แก่ การผลิตยางแท่ง และยางแผ่นรมควัน ปัจจุบันมีจำนวนโรงงานในกลุ่มนี้ทั้งสิ้น 23 โรงงาน เงินลงทุน 1,241.05 ล้านบาท คนงาน 2,777 คน

5. อุตสาหกรรมผลิตยานพาหนะและอุปกรณ์รวมทั้งการซ่อมยานพาหนะและอุปกรณ์ ได้แก่ โรงงานประกอบรถยนต์หรือรถพ่วง โรงงานผลิตชิ้นส่วนรถยนต์ศูนย์บริการซ่อมแซมรถยนต์ รถจักรยานยนต์ ปัจจุบันมีจำนวนโรงงานในกลุ่มนี้ทั้งสิ้น 56 โรงงาน เงินลงทุน 986.38 ล้านบาท คนงาน 1,164 คน

ส่วนอุตสาหกรรมที่เป็นการผลิตอื่น ๆ เป็นประเภทอุตสาหกรรมที่ไม่สามารถจัดกลุ่มให้อยู่ในกลุ่มอุตสาหกรรมได้ เช่น โรงไฟฟ้า รับจ้างทั่วไป โรงโม่ โรงบด ซักอบรีด ทำห้องเย็น คัดแยกไข่ เป็นต้น

เมื่อพิจารณาถึงขีดความสามารถในการแข่งขันด้านอุตสาหกรรมจังหวัดอุดรธานีวิเคราะห์โดยใช้กรอบแนวคิดของ Diamond model ทั้งนี้แนวคิดนี้ยังได้ให้ความสำคัญต่อบทบาทของรัฐบาลในการกำหนดปัจจัยที่สำคัญปัจจัยหนึ่งในการกำหนดขีดความสามารถ ในการแข่งขัน เพราะเชื่อว่าบทบาทของรัฐจะมีความสำคัญทั้งทางตรงและทางอ้อม ซึ่งจะส่งผลทำให้ปัจจัยต่าง ๆ เอื้อหรือเป็นอุปสรรคต่อการปรับปรุง



ความสามารถในการแข่งขันของอุตสาหกรรมในพื้นที่จากการสำรวจข้อมูลประกอบการอุตสาหกรรมในจังหวัดอุดรธานี แสดงให้เห็นว่าขีดความสามารถในการแข่งขันของอุตสาหกรรมในจังหวัดอุดรธานี สำหรับแนวโน้มการพัฒนาอุตสาหกรรมในจังหวัดอุดรธานี ยังเป็นไปในทิศทางที่ดี และมีโอกาสในการพัฒนาศักยภาพให้มีขีดความสามารถสูงได้ เนื่องจากปัจจัยสนับสนุนทั้งด้านปัจจัยการผลิต และผู้ประกอบการที่มีขีดความสามารถสูง รัฐบาลมีนโยบายในการพัฒนาโครงสร้างพื้นฐานที่มีเส้นทางเชื่อมโยงกับประเทศเพื่อนบ้าน และนโยบายที่กระตุ้นเศรษฐกิจไม่ว่าจะเป็นแหล่งเงินทุน ประกอบกับ นโยบายการสร้างนิคมอุตสาหกรรมในพื้นที่ และกำลังซื้อที่มีค่อนข้างมากจากทั้งในและต่างจังหวัด รวมถึงประเทศเพื่อนบ้าน สำหรับอุตสาหกรรมที่น่าสนใจในการหาแนวทางพัฒนาต่อไปในอนาคต อาทิ เช่น อุตสาหกรรมพลังงานทั้งจากพลังงานแสงอาทิตย์ และชีวมวลเกษตรแปรรูป เช่น มะม่วง ข้าวและเกลือสินเธาว์ เป็นต้น

#### จำนวนโรงงานแยกตามอำเภอ ประจำปี 2566

ที่	พื้นที่	จำนวนสถานประกอบกิจการ	จำนวนคนงาน		รวมคนงาน (คน)
			ชาย	หญิง	
1	อำเภอเมืองอุดรธานี	345	6,604	4,459	11,063
2	อำเภอบ้านดุง	69	176	185	361
3	อำเภอกุมภวาปี	46	1,024	207	1,231
4	อำเภอบ้านผือ	44	528	102	630
5	อำเภอเพ็ญ	37	405	297	702
6	อำเภอหนองหาน	29	1,875	346	2,221
7	อำเภอน้ำโสม	28	226	31	257
8	อำเภอกุดจับ	23	194	89	283
9	อำเภอศรีธาตุ	22	288	133	421
10	อำเภอหนองวัวซอ	22	260	101	361
11	อำเภอวังสามหมอ	17	153	57	210
12	อำเภอสร้างคอม	7	64	13	77
13	อำเภอหนองแสง	7	36	2	38
14	อำเภอนายูง	6	16	5	21
15	อำเภอไชยวาน	3	15	0	15
16	อำเภอทุ่งฝน	3	16	3	19
17	อำเภอโนนสะอาด	3	16	4	20
18	อำเภอประจักษ์ศิลปาคม	3	47	8	55
19	อำเภอกู่แก้ว	2	15	8	23
20	อำเภอพิบูลย์รักษ์	2	28	0	28
	<b>รวมทั้งหมด</b>	<b>718</b>	<b>11,986</b>	<b>6,050</b>	<b>18,036</b>

ที่มา : สำนักงานอุตสาหกรรมจังหวัดอุดรธานี, 2566



## ข้อมูลแร่

ปี พ.ศ. 2508 การพบและสำรวจเกลือหินและแร้โพแทช จากการเจาะหาแหล่งน้ำบาดาลในภาคอีสาน ต่อมากรมทรัพยากรธรณีจึงมีโครงการสำรวจเกลือหินและแร้โพแทชในภาคอีสานในเวลาต่อมาช่วงระหว่างปี 2516-2526

ปี พ.ศ. 2519 เสนอโครงการอุตสาหกรรมเกลือหินและโซดาแอชอาเซียน

ปี พ.ศ. 2522 - 2524 รัฐบาลกำหนดโครงการพัฒนาพื้นฐานของประเทศ 14 โครงการ มีโครงการอุตสาหกรรมผลิตปุ๋ยเคมีจากแร้โพแทชด้วยประกาศกระทรวงอุตสาหกรรม ให้การสำรวจและทำเหมืองโพแทชในภาคตะวันออกเฉียงเหนือถือเป็นนโยบายหลักทำให้เอกชนลงทุนดำเนินการเป็นลำดับแรก

ปี พ.ศ. 2527 รัฐบาลทำสัญญากับเอกชนที่ได้รับสิทธิ โดยกระทรวงอุตสาหกรรมและกรมทรัพยากรธรณีในฐานะผู้แทนรัฐบาลไทยทำสัญญากับบริษัท ไทยอะกริโกโปแตช จำกัด เมื่อวันที่ 4 ตุลาคม 2527

ปี พ.ศ. 2537 ทำสัญญาเพิ่มเติมสัญญาหลัก เรื่องหุ้น และบริษัทเปลี่ยนชื่อเป็น บริษัท เอเชียแปซิฟิก โปแตช คอปอเรชั่น จำกัด ( APPC ) โดยบริษัทผู้ได้รับสิทธิ ดึงกลุ่มทุนแคนาดาซึ่งเป็นประเทศผู้ผลิตโพแทชรายใหญ่ที่สุดของโลกเข้าร่วมลงทุนด้วย

ปี พ.ศ. 2565 โครงการเหมืองแร้โปแตชจังหวัดอุดรธานี รับประทานบัตรทำเหมืองใต้ดิน

## ข้อมูลด้านการนิคมอุตสาหกรรม

สำหรับข้อมูลสนับสนุนการจัดตั้งนิคมอุตสาหกรรมจังหวัดอุดรธานี มีจุดแข็งด้านการส่งเสริมการลงทุนภาคอุตสาหกรรมที่เน้นกลยุทธ์การบริหารจัดการความยั่งยืน เน้นหลักการสร้างงาน สร้างรายได้ สร้างความเจริญเติบโตให้กับคนไทยในภาคตะวันออกเฉียงเหนือในบริบทพื้นฐานความสมดุลของเศรษฐกิจสังคม สิ่งแวดล้อม ความสอดคล้องกับกฎหมาย และความก้าวหน้าทางเทคโนโลยี อีกทั้งเพื่อรองรับการขยายตัวของภาคอุตสาหกรรมในภาคตะวันออกเฉียงเหนือ ยกกระดับความเป็นอยู่ของประชาชนในพื้นที่ที่มีการมีช่องทางการประกอบอาชีพในถิ่นเกิด โดยไม่ต้องอพยพไปทำงานที่อื่น และช่วยกระตุ้นเศรษฐกิจของจังหวัด

นิคมอุตสาหกรรมจังหวัดอุดรธานี มีความได้เปรียบในเชิงภูมิศาสตร์ คือ มีทำเลที่ตั้งอยู่ในโครงข่ายระบบคมนาคมขนส่งที่เชื่อมโยงทั้งในและนอกประเทศ มีเส้นทางเชื่อมต่อระหว่างประเทศเพื่อนบ้านกับจีนตอนใต้ โดยใช้เส้นทาง R12, R9 และ R8 อยู่ในเส้นทางรถไฟทางคู่และรถไฟความเร็วสูง กรุงเทพฯ-หนองคาย ที่สามารถรองรับการขนส่งสินค้าระหว่างไทยกับจีนตอนใต้ไปยังท่าเรือแหลมฉบังและพื้นที่เขตเศรษฐกิจพิเศษภาคตะวันออก มีศูนย์กระจายสินค้าทางรางและศูนย์โลจิสติกส์ในพื้นที่กว่า 400 ไร่ อยู่ติดกับเส้นทางรถไฟสายกรุงเทพฯ-หนองคาย

นิคมอุตสาหกรรมอุดรธานี นิคมอุตสาหกรรมสีเขียวแห่งแรกและเป็นยุทธศาสตร์สำคัญของจังหวัดใน ภาคตะวันออกเฉียงเหนือพื้นที่ทั้งหมด 2,170 ไร่ ขับเคลื่อน โดยภาคเอกชน พร้อมทั้งได้รับการสนับสนุนจากสำนักงานคณะกรรมการส่งเสริมการลงทุน หรือ บีโอไอ โดยอุตสาหกรรมเป้าหมายตามผังแม่บทการใช้ประโยชน์ที่ดินของนิคมฯ ประกอบด้วย อุตสาหกรรมยางพาราชั้นปลาย อุตสาหกรรมแปรรูปเกษตร อุตสาหกรรมผลิตชิ้นส่วนยานพาหนะ และประกอบรถยนต์ซึ่งปัจจุบันมีความคืบหน้าที่ชัดเจน



#### (4) การท่องเที่ยวและกีฬา

##### ➤ แหล่งท่องเที่ยวในจังหวัดอุดรธานี

แหล่งท่องเที่ยวในจังหวัดอุดรธานีที่สำคัญมีจำนวนทั้งสิ้น 116 แห่ง แบ่งออกเป็น 8 ประเภท ดังนี้

◎ แหล่งท่องเที่ยวเชิงนิเวศ (จำนวน 5 แห่ง) ได้แก่ ทะเลบัวแดง หมู่บ้านคีรีวงกต สวนธรรมชาติเทศบาลตำบลกุมภวาปี (สวนลิง) ภูฝอยลม และน้ำพุบ่อเสวย (น้ำพุเย็น)

◎ แหล่งท่องเที่ยวทางศิลปะวิทยาการ (2 แห่ง) ได้แก่ ท้องฟ้าจำลอง และศูนย์ศิลปาชีพบ้านกำแมด

◎ แหล่งท่องเที่ยวทางประวัติศาสตร์ (51 แห่ง) ได้แก่

1. พิพิธภัณฑ์เมืองอุดรธานี
2. พิพิธภัณฑ์สถานแห่งชาติบ้านเชียง
3. พิพิธภัณฑ์ประวัติศาสตร์ค่ายรามสูร
4. ศูนย์วัฒนธรรมไทย-จีน (ศาลเจ้าปู่-ย่า)
5. แหล่งศึกษาและท่องเที่ยวเชิงประวัติศาสตร์โฮจิมินห์ อุดรธานี
6. อนุสาวรีย์กรมหลวงประจักษ์ศิลปาคม
7. ศาลหลักเมือง
8. ศาลเทพารักษ์
9. อุทยานประวัติศาสตร์ภูพระบาท
10. วัดคูแก้วรัตนาราม
11. วัดโพธิสมภรณ์
12. วัดมัสยิดม้าวาส
13. วัดทิพย์รัตนนิมิต(วัดป่าบ้านจิก)
14. วัดป่าบ้านตาด
15. คำชะโนด
16. พระธาตุนางเพ็ญ
17. พระธาตุดอนแก้วหรือพระมหาธาตุเจดีย์
18. วัดถ้ำสุมนทนา
19. วัดพระพุทธบาทบัวบก
20. วัดจอมแจ้งศรีบุญเรือง
21. วัดป่าภูก้อน
22. พระธาตุโพนทอง(วัดธาตุโพนทอง)
23. วัดภูตะเกาทอง
24. วัดโนนธาตุ
25. วัดหลวงปู่คำ
26. วัดป่าสันติกาวาส
27. วัดอุดมมงคลนาราม(วัดปานาคำน้อย)
28. วัดโพธิ์ศรีทุ่ง
29. วัดโพธิ์ศรีใน
30. วัดพระแท่นบ้านแดง (วัดหลวงปู่พิบูลย์)
31. วัดมหาธาตุเทพจินดาบ้านเดียม
32. วัดสันติวนาราม(พระอุโบสถกลางน้ำทรงดอกบัว)



33. วัดเขาช่องขาด
34. วัดป่าบ้านค้อ
35. วัดป่าสว่างธรรม(ศิริพร อำเภอโพธาราม)
36. วัดดอยบันไดสวรรค์(วัดป่าหนองคำ)
37. วัดป่าตมคำ
38. วัดป่าศรีคุณาราม
39. วัดป่าภูนาหลาว (วัดป่าท่าโสม)พุทธอุทยานไตรรัตน์
40. วัดโพธิ์ชัยศรี
41. วัดไร่สวรรค์ธรรมรังสี
42. วัดสระมณี
43. วัดป่าสุภณาคัย
44. วัดภูทองเทพนิมิต
45. วัดบัวจุม
46. วัดโนนสว่าง
47. วัดศรีเจริญโพนบก
48. วัดป่าดงหนองตาล(วัดโนนตูมสราราม)
49. วัดศรีธาตุประมัญชา(วัดป่าแมว)
50. วัดศรีสว่างบรมสุข
51. วัดศรีดาราม

๑๑ แหล่งท่องเที่ยวทางธรรมชาติ (8 แห่ง) ได้แก่ วนอุทยานวังสามหมอ อุทยานแห่งชาตินาเยีย-น้ำโสม วนอุทยานอ้อมฤดี สะพานหิน อุทยานแห่งชาติภูหินจอมธาตุ-ภูพระบาท (เตรียมการ) วนอุทยานน้ำตกคอยนาง วนอุทยานภูเขาสวนกวาง ป่าต้นหนการถ้ำสิงห์

๑๒ แหล่งท่องเที่ยวเพื่อนันทนาการ(9 แห่ง) ได้แก่ สวนสาธารณะหนองประจักษ์ ศิลปาคม ศูนย์การค้าUD TOWN ศูนย์การค้าเซ็นทรัลพลาซาอุดรธานี สวนน้ำอุดรรวอเตอร์เวิลด์ สวนน้ำ Usotel Waterland อ่างเก็บน้ำพาน อ่างเก็บน้ำห้วยหลวง อ่างเก็บน้ำห้วยตาดข่า สปาเกลือบ้านดุง

๑๓ แหล่งท่องเที่ยวทางวัฒนธรรม (21 แห่ง) ได้แก่ หมู่บ้านนาข่า อำเภอเมืองอุดรธานี บ้านคำอ้อ (บั้งหม้อดินเผา) อำเภอหนองหาน บ้านพิพิธภัณฑ(กลุ่มบั้งหม้อเขียนสี) อำเภอหนองหาน เรือนไทพวน อำเภอหนองหาน ชุมชนท่องเที่ยวเชิงวัฒนธรรมบ้านเชียง อำเภอหนองหาน กลุ่มแม่บ้านเกษตรกรรม ผ้ามัดหมี่อ้อมคราม อำเภอพิบูลย์รักษ์ กลุ่มทอผ้าโบราณบ้านโนนกกอก อำเภอเมืองอุดรธานี กลุ่มผลิตเครื่องจักสานจากคล้า อำเภอทุ่งฝน วิสาหกิจชุมชนโฮมสเตย์เชิงอนุรักษ์วัฒนธรรมบ้านเชียง อำเภอหนองหาน วิสาหกิจชุมชนโฮมสเตย์อนุรักษ์บ้านเชียงแหว อำเภอกุมภวาปี วิสาหกิจชุมชนแปรรูปผลิตภัณฑ์ทางการท่องเที่ยวชุมชน 3 หนอง กุดหมากไฟ อำเภอหนองวัวซอ วิสาหกิจชุมชนโฮมสเตย์ตำบลกุดหมากไฟ อำเภอหนองวัวซอ กลุ่มวิสาหกิจชุมชนการท่องเที่ยวสะพานหินเชิงอนุรักษ์ อำเภอกุมภวาปี วิสาหกิจชุมชนท่าเรือทะเลบัวแดง ดอนคง อำเภอประจักษ์ศิลปาคม วิสาหกิจชุมชนกลุ่มทอผ้าหัตถกรรมพื้นบ้านตำบลบ้านจืด(กลุ่มท่องเที่ยวชุมชนตำบลบ้านจืด) อำเภอแก้ว หมู่บ้านเศรษฐกิจพอเพียงบ้านดอนยางเดี่ยว อำเภอหนองหาน กลุ่มจักสานบ้านดงเย็น อำเภอหนองหาน วัดนิมิตโพธิญาณ อำเภอเพ็ญ พิพิธภัณฑธรรมเจดีย์ พระธรรมวิสุทธิมงคล (หลวงตาพระมหาบัว ญาณสัมปันโน) อำเภอเมือง และพิพิธภัณฑพระธาตุ พระอริยสงฆ์ไทย อำเภอเมืองชุมชนไทพวนบ้านฝื่อ อำเภอบ้านฝื่อ



๑ แหล่งท่องเที่ยวประเภทน้ำตก (8 แห่ง) ได้แก่ น้ำตกหินตั้ง น้ำตกสามเทพ น้ำตกธารงาม น้ำตกนางริน วนอุทยานน้ำตกคอยนาง น้ำตกห้วยหลี่ผี น้ำตกยุงทอง (อุทยานแห่งชาติผาแดง - น้ำโสม) และน้ำตกชะโนด อำเภอน้ำโสม

๒ แหล่งท่องเที่ยวเชิงเกษตร (12 แห่ง) ได้แก่ สวนไม้ดอกบ้านห้วยสำราญ - ห้วยเจริญ อำเภอเมือง ศูนย์ขยายพันธุ์พืชที่ 10 จังหวัดอุดรธานี นาบัวปาร์ค อำเภอเพ็ญ ฟาร์มอาสงกะพงทอง อำเภอบ้านดุง บ้านไร่ฟาร์ม อำเภอไชยวาน สวนประกายทอง อำเภอไชยวาน สวนทุเรียนปิ่นทาร์ย์ อำเภอศรีธาตุ สวนอินทผลัมน้องสา อำเภอวังสามหมอ แหล่งท่องเที่ยวเชิงเกษตรไร่รัตนะ อำเภอวังสามหมอ ฟาร์มผักบ้านดอนม่วง(สวนผักปลอดภัยมาตรฐานออร์แกนิกไทยแลนด์) อำเภอประจักษ์ศิลปาคม บ้านสวนพิษณุ ศพก.เครือข่ายศูนย์เรียนรู้เกษตรทฤษฎีใหม่ อำเภอประจักษ์ศิลปาคม บ้านสวนชยานันต์ อำเภอประจักษ์ศิลปาคม

อ้างอิงข้อมูล แหล่งท่องเที่ยวเชิงเกษตร สำนักงานเกษตรและสหกรณ์จังหวัดอุดรธานี  
สำนักงานเกษตรจังหวัดอุดรธานี สำนักงานประมงจังหวัดอุดรธานี  
และสำนักงานปศุสัตว์จังหวัดอุดรธานี

## สถานที่ท่องเที่ยวยอดนิยมของจังหวัดอุดรธานี

### 1. คำชะโนด



คำชะโนด ตั้งอยู่ระหว่างรอยต่อของตำบลวังทอง ตำบลบ้านม่วงและตำบลบ้านจันทร์ อำเภอบ้านดุง เป็นสถานที่ศักดิ์สิทธิ์ ที่มีต้นชะโนดปกคลุมทั่วบริเวณ เชื่อกันว่าเป็นสถานที่ที่เชื่อมไปสู่เมืองบาดาล ซึ่งเป็นที่อยู่อาศัยของพญานาค นามเจ้าปู่ศรีสุทโธและเจ้าย่าศรีปทุมมา ผู้มีจิตศรัทธานิยมกราบไหว้ขอพรเรื่องโชคลาภ และหน้าที่การงาน



## 2. พิพิธภัณฑ์ธรรมเจดีย์ พระธรรมวิสุทธิมงคล (หลวงตาพระมหาบัว ญาณสัมปันโน)



พิพิธภัณฑ์ธรรมเจดีย์ พระธรรมวิสุทธิมงคล (หลวงตาพระมหาบัว ญาณสัมปันโน) ตั้งอยู่ที่ตำบลบ้านตาด อำเภอเมืองอุดรธานี บนพื้นที่รวม 181 ไร่เศษ โดยเป็นพื้นที่ส่วนอาคารและภูมิทัศน์ 38 ไร่ พื้นที่ส่วนอาคารประกอบด้วย 1)พระธาตุเจดีย์ ซึ่งเป็นสถาปัตยกรรมไทยผสมผสานศิลปะล้านช้าง รูปทรงระฆังแปดเหลี่ยม ปลียอดโลหะทองแดง ปิดด้วยทองคำบริสุทธิ์ 96.70% ส่วนบนที่ระดับความสูง 33 เมตร ประดิษฐานพระบรมสารีริกธาตุ พระอรหันตธาตุ และอัฐิธาตุขององค์หลวงตาพระมหาบัว ญาณสัมปันโน 2)พระวิหาร เป็นสถาปัตยกรรมไทยผสมผสานศิลปะล้านช้าง ภายในประดิษฐานพระพุทธรูปนาม พระพุทธวิสุทธิมงคลศาสดา เจ้าฟ้าจุฬาภรณนฤมิตร และ3) พิพิธภัณฑ์ เป็นสถาปัตยกรรมไทยร่วมสมัย แสดงประวัติ ปฏิปทา ธรรมเทศนา คติธรรมคำสอนขององค์หลวงตาพระมหาบัวญาณสัมปันโน

## 3. ทะเลบัวแดง



ทะเลบัวแดง ตั้งอยู่ในแหล่งน้ำธรรมชาติหนองหาน อำเภอกุมภวาปี มีพื้นที่ประมาณ 22,500 ไร่ อุดมไปด้วยบัวแดง พืชน้ำ นก ปลา นานาชนิด โดยสามารถเยี่ยมชมทะเลบัวแดงได้ในช่วงเดือนธันวาคม - กุมภาพันธ์ เวลา 06.00-10.00 น. มีท่าเรือให้บริการ 5 ท่าเรือ ได้แก่ ท่าเรือบ้านเดียม ท่าเรือเชียงแหง ท่าเรือแซแล ท่าเรือโนนน้ำน้อย และท่าเรือดอนคง



#### 4. พิพิธภัณฑ์สถานแห่งชาติบ้านเชียง



พิพิธภัณฑ์สถานแห่งชาติประเภทแหล่งอนุสรณ์สถาน จัดตั้งขึ้นในแหล่งโบราณคดีบ้านเชียง อันเป็นแหล่งประวัติศาสตร์สำคัญทางภาคตะวันออกเฉียงเหนือของประเทศไทย และภูมิภาคเอเชียอาคเนย์ ภายในพิพิธภัณฑ์มีการจัดแสดงหลักฐานที่ได้จากการสำรวจขุดค้นที่บ้านเชียง และแหล่งโบราณคดีใกล้เคียง ประกอบด้วย ภาชนะดินเผา เครื่องมือ เครื่องใช้ และสิ่งอื่นๆ อีกมากมาย ซึ่งผู้เข้าชมจะได้รับรู้ถึงการดำรงชีวิตของมนุษย์ในยุคก่อนประวัติศาสตร์ย้อนหลังไปกว่า 5,000 ปี

#### 5. อุทยานประวัติศาสตร์ภูพระบาท



อุทยานประวัติศาสตร์ภูพระบาท ตั้งอยู่ในเขตป่าสงวนแห่งชาติ (ป่าเขื่อน้ำ) บนเทือกเขาภูพาน อยู่ทางทิศตะวันตก ห่างออกมาประมาณ ๑๒ กิโลเมตร จากอำเภอบ้านผือ จังหวัดอุดรธานี เป็นบริเวณที่ปรากฏโขดหินและเพิงหินทรายรูปร่างงดงามแปลกตากระจัดกระจายอยู่เป็นจำนวนมาก จากหลักฐานโบราณคดี พบหลักฐานสำคัญ คือ ภาพเขียนสีอยู่ตามเพิงหิน ที่ปรากฏกระจายอยู่ภายในอุทยานประวัติศาสตร์ภูพระบาท มากกว่า ๔๗ แห่ง มีทั้งภาพคน ภาพฝ่ามือ ภาพสัตว์ และลวดลายเรขาคณิต ซึ่งให้เห็นถึงการเข้ามาใช้พื้นที่ของคนในยุคก่อนประวัติศาสตร์ เมื่อราว ๓,๐๐๐ ปีมาแล้ว ภายในอุทยานประวัติศาสตร์ภูพระบาท ปรากฏหลักฐานเพิงหินและลานหินที่มีหลักสี่มาล้อมรอบที่โบราณสถาน จำนวน ๘ แห่ง ได้แก่ ถ้ำฤๅษี เพิงหินนกกะทาคอกม้าน้อย วัดลูกเขย ถ้ำพระ หอนางอสุ กู่นางอสุ และลานหินมณฑลพิธี ซึ่งในวัฒนธรรมสมัยนั้น หลักสี่มา ถูกใช้ในความหมายของหลักที่แสดงการกำหนดขอบเขตพื้นที่ศักดิ์สิทธิ์ เป็นสถานที่ใช้ในการประกอบพิธีกรรมทางศาสนาของพระภิกษุสงฆ์และพุทธศาสนิกชน



## 6. หมู่บ้านคีรีวงกต



หมู่บ้านคีรีวงกต อยู่ในอำเภอนาโยง อำเภอเหนือสุดของจังหวัดอุตรธานี เป็นหมู่บ้านท่องเที่ยวเชิงนิเวศ ที่โอบล้อมด้วยทิวเขาเขียวขจีของอุทยานแห่งชาตินาโยง-น้ำโสม มีจุดเด่นที่กิจกรรมท่องเที่ยววิถีเด็ก ล่องแก่ง และอาหารชุมชนรสเด็ด

## 7. วัดป่าภูก้อน



วัดป่าภูก้อน ตั้งอยู่ในเขตป่าสงวนแห่งชาติป่านาโยงและป่าน้ำโสม ตำบลบ้านก้อง อันเป็นรอยต่อแผ่นดิน 3 จังหวัด คือ อุตรธานี เลย และหนองคาย เป็นพุทธอุทยานมหารุกขปาริชาติภูก้อน ภายในวัดมีพระบรมสารีริกธาตุ บรรจุในพระเศกพระร่วงโรจน์ศรีบูรพา ซึ่งเป็นประธานประดิษฐานหน้าองค์พระปฐมรัตนบูรพาจารย์มหาเจดีย์ และมีพระพุทธรูปไสยาสน์โลกนาถศาสดามหามุนี เป็นพระพุทธรูปปางปรินิพพาน ทำด้วยหินอ่อนจากเมืองคาร์ราร่า ประเทศอิตาลี ยาว 20 เมตร

◎ประเภทภัตตาคาร/ร้านอาหาร จำนวน 171 แห่ง โดยมี 9 ร้านอาหาร ที่เป็นร้านอาหารมิชลิน ไกด์ อุตรธานี ได้แก่ อรุณีแหมมเนือง ครีวคุณนิค ลาบนัว มาตามพาเทห์(ถนนตำรวจ) มัจฉาผาสุข VT แหมมเนือง(ถนนโพศรี) เป้ง ก้วยเตี่ยวเป็ด ซาหมวย&ซัน และข้าวเปียกอุดร

อ้างอิงข้อมูล โครงการรับรองของดีจังหวัดอุตรธานี ระหว่างปี พ.ศ. 2554-2566  
หอการค้าจังหวัดอุตรธานี และมิชลิน ไกด์



## ◎ ประเภทโรงแรม/ที่พัก และสถานที่จัดประชุม

จังหวัดอุดรธานี มีโรงแรม ที่พัก จำนวนทั้งสิ้น 382 แห่ง มีห้องพักให้บริการ จำนวน 11,093 ห้อง โดยมี **โรงแรมที่ได้รับมาตรฐาน GREEN Health Hotel** จำนวน 11 โรงแรม ดังนี้

- 1) โรงแรม เดอ ปริ้นเซส อุดรธานี
- 2) โรงแรมเจริญโฮเต็ล
- 3) โรงแรมเดอะพรณราย
- 4) โรงแรมเซ็นทาราและคอนเวนชันเซ็นเตอร์ อุดรธานี
- 5) โรงแรม 9ดี สปอร์ต
- 6) เดอะไวท์ โฮเทล บายเจริญศรี
- 7) โรงแรมการิน
- 8) โรงแรมสยามแกรนด์
- 9) โรงแรมต้นคุณ อุดรธานี
- 10) โรงแรมนภลัย
- 11) ศิวาลัย โฮเทล



อ้างอิงข้อมูล สำนักงานปกครองจังหวัดอุดรธานี (ปี 2567) และ สำนักอนามัยสิ่งแวดล้อม กรมอนามัย กระทรวงสาธารณสุข เว็บไซต์ <https://ghh.anamai.moph.go.th/>

สถานที่จัดงานของจังหวัดอุดรธานี ที่ได้รับมาตรฐานสถานที่จัดงานประเทศไทย Thailand MICE Venue Standards หรือ TMVS ซึ่งจำแนกเป็น 3 ประเภท ได้แก่ ประเภทห้องประชุม สถานที่จัดงานแสดงสินค้า และ สถานที่จัดกิจกรรมพิเศษ มีอายุรับรอง 3 ปี โดยสำนักงานส่งเสริมการจัดประชุมและนิทรรศการ (องค์การมหาชน) (สสปน. หรือ TCEB) ดังนี้

- 1) ประเภทห้องประชุม ได้แก่ โรงแรมเซ็นทาราและคอนเวนชันเซ็นเตอร์ อุดรธานี ศูนย์การค้าเซ็นทรัลพลาซา อุดรธานี โรงแรมเวลาดีอูดรธานี โรงแรม เดอ ปริ้นเซส อุดรธานี โรงแรมอัมมาน ยูนิค โฮเทล และโรงแรมสยามแกรนด์
- 2) สถานที่จัดกิจกรรมพิเศษ ได้แก่ พิพิธภัณฑ์เมืองอุดรธานี และศูนย์การค้าเซ็นทรัล อุดรธานี



อ้างอิงข้อมูล สำนักงานส่งเสริมการจัดประชุมและนิทรรศการ (องค์การมหาชน) ปี 2564 - 2565

ที่พักที่ผ่านเกณฑ์คุณภาพที่พักนักเดินทาง (Home Lodge) จำนวน 14 หลัง แบ่งตามที่ตั้ง ดังนี้

- เขตอำเภอเมือง จำนวน 2 หลัง ได้แก่ บ้านจามจรี (ถนนเบญจางค์ ตำบลหมากแข้ง) และบ้านบัวนอนเล่น (ถนนรอบเมือง ตำบลหนองบัว)
- เขตอำเภอหนองหาน จำนวน 6 หลัง ได้แก่ พรประกายโฮมสเตย์ บ้านเรืองพิมานโฮมสเตย์ เอือนอาร์โฮมสเตย์ ลีโฮมเฮาส์ เอือนสวนนอก และ เอือนโฮมฮัก โฮมสเตย์



-เขตอำเภอหนองวัวซอ วิสาหกิจชุมชนแปรรูปผลิตภัณฑ์ทางการท่องเที่ยวชุมชนสามหนองกุดหมากไฟจำนวน 6 หลัง ได้แก่ บ้านสง่า ชินทัพ บ้านเบญจพร รัตนา บ้านลำปาง เหล่าฮ้อย บ้านนวลจันทร์ เทพมณี บ้านจิราพรรณ ไชยคำภา และบ้านวัลยา ดิฐะเนตร



## ที่พักที่ได้รับรองมาตรฐานโฮมสเตย์ไทย

- 1.วิสาหกิจชุมชนโฮมสเตย์เชิงอนุรักษ์วัฒนธรรมบ้านเชียง ตำบลบ้านเชียง อำเภอหนองหาน จังหวัดอุดรธานี
- 2.วิสาหกิจชุมชนโฮมสเตย์อนุรักษ์บ้านเชียงแหว ตำบลเชียงแหว อำเภอกุมภวาปี จังหวัดอุดรธานี

3.วิสาหกิจชุมชนแปรรูปผลิตภัณฑ์ทางการท่องเที่ยวชุมชน 3 หนองกุดหมากไฟ ตำบลกุดหมากไฟ อำเภอหนองวัวซอ จังหวัดอุดรธานี

- 4.วิสาหกิจชุมชนโฮมสเตย์ตำบลกุดหมากไฟ ตำบลกุดหมากไฟ อำเภอหนองวัวซอ จังหวัดอุดรธานี
- อ้างอิงข้อมูล ที่พักนักเดินทาง (Home Lodge) และโฮมสเตย์ กรมการท่องเที่ยว



### ◎ ประเภทยานพาหนะ

-สถานประกอบการ หมวดยานพาหนะ ได้แก่

- 1) ตี-รถเช่าอุดร ที่ตั้ง 57/17 ตำบลหมากแข้ง อำเภอเมือง จังหวัดอุดรธานี 41000 หมายเลขโทรศัพท์ 0818712344
- 2) ห้างหุ้นส่วนจำกัด นิลผลา ที่ตั้ง 49/175 ม.5 ตำบลหนองบัว อำเภอเมือง จังหวัดอุดรธานี 41000 หมายเลขโทรศัพท์ 0981047644
- 3) แก้วกัญญาทัวร์ ที่ตั้ง 87/5 ถนนมานมิตร ตำบลวังสามหมอ อำเภอวังสามหมอ จังหวัดอุดรธานี 41280 หมายเลขโทรศัพท์ 0833334340
- 4) 788ทราเวล.คอม ที่ตั้ง 81/12 BANCHANG หมากแข้ง เมืองอุดรธานี จังหวัดอุดรธานี 41000 หมายเลขโทรศัพท์ 0954974146
- 5) ชิคคาร์เร็นท์ สาขาอุดรธานี ที่ตั้ง 224/210 ตำบลหมากแข้ง อำเภอเมือง จังหวัดอุดรธานี 41000 หมายเลขโทรศัพท์ 0632070723
- 6) เอวิส บริการรถเช่า (สาขาอุดรธานี) ที่ตั้ง ท่าอากาศยานอุดรธานี ตำบลหมากแข้ง อำเภอเมือง จังหวัดอุดรธานี 41000 หมายเลขโทรศัพท์ 022511131
- 7) ไดรฟ์ คาร์ เร็นท์ล ( อุดรธานี ) ที่ตั้ง 557/3 หมู่ 5 ถนนพรมประกาย ตำบลหมากแข้ง อำเภอเมือง จังหวัดอุดรธานี 41000 หมายเลขโทรศัพท์ 0819706551
- 8) รถเช่า ชิกท์ เร็น อะคาร์ (สาขาสนามบินอุดรธานี) ที่ตั้ง 224 หมู่ 1 ตำบลหมากแข้ง อำเภอเมือง จังหวัดอุดรธานี 41000 หมายเลขโทรศัพท์ 027932300
- 9) วรรณวิทย์ เหลาทอง ที่ตั้ง 20 หมู่ที่ 2 อำเภอเพ็ญ จังหวัดอุดรธานี 41150 หมายเลขโทรศัพท์ 0642792595
- 10) ประเสริฐ ดวงดี ที่ตั้ง 323 หมู่ 1 บ้านธาตุ อำเภอเพ็ญ จังหวัดอุดรธานี 41150 หมายเลขโทรศัพท์ 0815792074
- 11) เอิร์ช ประเทศไทย โดยบริษัทพารากอน คาร์ เรนทล จำกัด ที่ตั้ง อาคารผู้โดยสาร ท่าอากาศยานอุดรธานี เลขที่ 224 หมู่ 1, ตำบลหมากแข้ง อำเภอเมือง จังหวัดอุดรธานี 41000 หมายเลขโทรศัพท์ 0982825614
- 12) บัดเจ็ท ประเทศไทย สาขาสนามบินอุดรธานี ที่ตั้ง ท่าอากาศยานอุดรธานี 224 ตำบลหมากแข้ง อำเภอเมือง จังหวัดอุดรธานี 41000 หมายเลขโทรศัพท์ 042246805
- 13) ห้างหุ้นส่วนจำกัด อุดรแก้วทัวร์ ที่ตั้ง ท่าอากาศยานอุดรธานี 224 ตำบลหมากแข้ง อำเภอเมือง จังหวัดอุดรธานี 41000 หมายเลขโทรศัพท์ 042411530 หรือ 0811837574



-ข้อมูลรถโดยสารสาธารณะ รถโดยสารประจำทาง รถโดยสารไม่ประจำทาง และรถเช่า  
ในจังหวัดอุดรธานี

ลำดับที่	ประเภทรถ	จำนวนรถ (คัน)	หมายเหตุ
	<b>พ.ร.บ.การขนส่งทางบก (๑)</b>		
๑	รถโดยสารประจำทาง	๑,๗๙๙	
๒	รถโดยสารไม่ประจำทาง	๑๓๙	
	<b>รวม</b>	<b>๑,๙๓๘</b>	
	<b>พ.ร.บ.รถยนต์ (๒)</b>		
๑	รย.๖ รถยนต์รับจ้างบรรทุกคนโดยสารไม่เกิน ๗ คน (TAXI)	๒๙	
๒	รย.๙ รถยนต์บริการธุรกิจ	๔๖	
	<b>รวม</b>	<b>๗๕</b>	
	<b>รวมทั้งหมด (๑)+(๒)</b>	<b>๒,๐๑๓</b>	

๐ ธุรกิจนำเที่ยวและมัคคุเทศก์ จังหวัดอุดรธานี ประกอบด้วย

- มัคคุเทศก์จังหวัดอุดรธานี จำนวน 259 ราย แบ่งเป็น มัคคุเทศก์ทั่วไป 243 คน มัคคุเทศก์เฉพาะภูมิภาค ภาคตะวันออกเฉียงเหนือ 16 คน
- ธุรกิจนำเที่ยวจังหวัดอุดรธานี 51 ราย แบ่งเป็น นำเที่ยวจากต่างประเทศ 3 ราย นำเที่ยวทั่วไป 36 ราย และนำเที่ยวในประเทศ 12 ราย

อ้างอิงข้อมูลจาก สำนักทะเบียนธุรกิจนำเที่ยวและมัคคุเทศก์  
สาขาภาคตะวันออกเฉียงเหนือ กรมการท่องเที่ยว  
ณ วันที่ 14 มีนาคม 2567

๐ ประเภทสุขภาพและความงาม จำนวน 133 แห่ง แบ่งเป็น 3 ประเภท ได้แก่ กิจการ

- นวดเพื่อสุขภาพ 121 แห่ง กิจการนวดเพื่อเสริมความงาม 4 แห่ง และสปา 8 แห่ง
- สถานประกอบการที่ได้รับการรับรองเป็นศูนย์เวลเนส (Wellness Center) 5 ประเภท จำนวนทั้งสิ้น 16 แห่ง ดังนี้

ปีที่รับรอง	ประเภท	ศูนย์เวลเนส
พ.ศ.2567	ที่พักนักท่องเที่ยว	1.โรงแรมเดอะพรณราย อ.เมือง 2.โรงแรม เดอ พรินเซส อ.เมือง 3.โรงแรมเซนทารา อุดร อ.เมือง 4.โรงแรมประจักษ์ตราดิไซน์ โฮเทล อ.เมือง
	ภัตตาคาร	5.ร้านอาหารวัฒนา คิวซีน อ.เมือง 6.ร้านก๋วยเตี๋ยวหมี่ซิด สาขา 2 อ.เมือง 7.ห้องอาหารบัฟฟิโค (โรงแรมเซนทารา อุดร) อ.เมือง
	นวดเพื่อสุขภาพ	8.ร้านโพธิ์แก้วนวดเพื่อสุขภาพ อ.เมือง



ปีที่รับรอง	ประเภท	ศูนย์ велเนส
	สปาเพื่อสุขภาพ	9.ร้านมณีนาคาบิวตี้แอนด์สปา อ.เมือง
พ.ศ.2566	นวดเพื่อสุขภาพ	1.บัวส์แดง นวดเพื่อสุขภาพ อ.เมือง
	สปาเพื่อสุขภาพ	2.บุหงาสำหรับ เวลเนส สปา อ.เมือง 3.ก๊าด รีแลกซ์ มาสสาจ แอนด์ สปา อ.เมือง
	สถานพยาบาล	4.โรงพยาบาลกรุงเทพอุดร อ.เมือง 5.โรงพยาบาลห้วยเก็ง อ.กุมภวาปี 6.โรงพยาบาลนอร์ทอีสเทอร์น-วัฒนา อ.เมือง 7.คลินิกทันตกรรมพิช อ.เมือง

- ข้อมูลแหล่งท่องเที่ยวเชิงสุขภาพ ที่ผ่านเกณฑ์มาตรฐาน ทั้งหมด 6 แห่ง ได้แก่

ปีที่รับรอง	ชื่อวิสาหกิจชุมชน
พ.ศ.2565	1.วิสาหกิจชุมชน เกษตรอินทรีย์นาบัวปาร์ค อ.เพ็ญ
	2.วิสาหกิจชุมชน ท่องเที่ยวชุมชนกู่แก้ว อ.กู่แก้ว
	3.วิสาหกิจชุมชน สมาชิก อสม.สู่สมาชิกฟาร์มเมอร์ อ.ไชยวาน
พ.ศ.2566	4.วิสาหกิจชุมชน โสมสเตย์เชิงอนุรักษ์บ้านเชียงแหว อ.กุมภวาปี
	5.วิสาหกิจชุมชน แปรรูปผลิตภัณฑ์ทางการท่องเที่ยวชุมชนสามหนองกุดหมากไฟ อ.หนองวัวซอ
พ.ศ.2567	6. วิสาหกิจชุมชน บ้านเชียง อ.หนองหาน (อยู่ระหว่างการดำเนินการประเมิน)

อ้างอิงข้อมูล สำนักงานสาธารณสุขจังหวัดอุดรธานี

### ◎ประเภทห้างสรรพสินค้าและศูนย์การค้า จำนวน 13 แห่ง ได้แก่

- 1)ศูนย์การค้ายูดีทาวน์ ตั้งอยู่ที่ 99 ถนนทองใหญ่ ตำบลหมากแข้ง อำเภอเมือง จังหวัดอุดรธานี 41000 หมายเลขโทรศัพท์ 042932998
- 2)พรีเมี่ยมเอาร์ทเล็ท อุดรธานี ตั้งอยู่ที่ 320 หมู่ 9 ซอยบ้านหนองเหล็ก ตำบลหมากแข้ง อำเภอเมือง จังหวัดอุดรธานี 41000 หมายเลขโทรศัพท์ 042931234
- 3)ศูนย์การค้าเซ็นทรัลพลาซ่าอุดรธานี ตั้งอยู่ที่ 277/1-3, 271/5 สำนักงานศูนย์การค้า ชั้น 4 ถนนประจักษ์ศิลปาคม หมากแข้ง เมืองอุดรธานี อุดรธานี 41000 หมายเลขโทรศัพท์ 042110555
- 4)บริษัท บิ๊กซี ซูเปอร์เซ็นเตอร์ จำกัด(มหาชน) (บิ๊กซี อุดรธานี1 สันตพล) ตั้งอยู่ที่ 415 หมู่3 ตำบลหมากแข้ง อำเภอเมือง จังหวัดอุดรธานี 41000 หมายเลขโทรศัพท์ 042221224
- 5)บริษัท บิ๊กซี ซูเปอร์เซ็นเตอร์ จำกัด (มหาชน) สาขาอุดรธานี 2 ตั้งอยู่ที่204 หมู่ 2 ตำบลนาดี อำเภอเมือง จังหวัดอุดรธานี 41000 หมายเลขโทรศัพท์ 042931666
- 6)บริษัท เซ็นทรัล ฟู้ด รีเทล จำกัด สาขาซูเปอร์สโตร์ หนองหาน(ท็อปส์ ซูเปอร์สโตร์) ตั้งอยู่ที่ 109 หมู่ที่ 11 ตำบลหนองหาน อำเภอหนองหาน จังหวัดอุดรธานี 41130 หมายเลขโทรศัพท์ 042219680



7)บริษัท อินเด็กซ์ ลิฟวิ่งมอลล์ จำกัด (มหาชน) สาขาอุดรธานี 300 ตั้งอยู่ที่ หมู่ที่ 5 ซอยบ้านดงอุดม ตำบลหมากแข้ง อำเภอเมือง จังหวัดอุดรธานี 41000 หมายเลขโทรศัพท์ 042309044

8)บริษัท บุญถาวรเซรามิค จำกัด สาขาอุดรธานี ตั้งอยู่ที่ 534 หมู่ที่ 4 บ้านเลื่อม อำเภอเมือง จังหวัดอุดรธานี 41000 หมายเลขโทรศัพท์ 042215678

9) คูโฮม สาขาอุดรธานี เลขที่ 888 หมู่ 11 บ้านท่าคูมทอง ถนนมิตรภาพ ตำบลหม่ม อำเภอเมือง จังหวัดอุดรธานี 41000 หมายเลขโทรศัพท์ 042180909

10) โลตัส อุดรธานี 1 (รังษิณา) เลขที่ 499/117 หมู่ที่ 7 ซอยบ้านโนนพิบูลย์ ถนนบุญยาหาร ตำบลหมากแข้ง อำเภอเมือง จังหวัดอุดรธานี 41000 หมายเลขโทรศัพท์ 042326551

11) โลตัส อุดรธานี 2 (นาดี) เลขที่ 118 หมู่2 ถนนอุดรธานี – หนองบัวลำภู ตำบลนาดี อำเภอเมือง จังหวัดอุดรธานี 41000 หมายเลขโทรศัพท์ 042130531

12) แม็คโคร อุดรธานี เลขที่ 207/3 หมู่ที่ 14 ตำบลหมากแข้ง อำเภอเมืองอุดรธานี จังหวัดอุดรธานี 41000 หมายเลขโทรศัพท์ 042182360

13) แม็คโคร อุดรธานี เลขที่ 315/5 หมู่ที่ 2 ตำบลบ้านเลื่อม อำเภอเมืองอุดรธานี จังหวัดอุดรธานี 41000 หมายเลขโทรศัพท์ 042118950

๑)ประเภทกีฬาเพื่อการท่องเที่ยว จำนวน 4 แห่ง ได้แก่ สนามกอล์ฟหนองสำโรง อุดรกอล์ฟคลับแอนด์รีสอร์ท รอยัลครีกกอล์ฟคลับแอนด์รีสอร์ท ศรีธานีกอล์ฟฟอเรสต์

๑)ประเภทโรงละคร โรงมหรสพและการจัดกิจกรรม จำนวน 4 แห่ง ได้แก่ เอส เอฟ ซีเนม่า แลนด์มาร์คพลาซ่า อุดรธานี, เมเจอร์ ซีเนเพล็กซ์ เซ็นทรัล อุดรธานี, บริษัท เมเจอร์ซีเนเพล็กซ์ กรุ๊ป จำกัด (มหาชน) สาขาโลตัสอุดร นาดี, อีจิว บิ๊กซี อุดรธานี

๑)ประเภทร้านค้าของที่ระลึกและร้านค้าอื่นๆ จำนวน 378 แห่ง

-สินค้า OTOP ของจังหวัดอุดรธานี จำนวน 271 แห่ง แบ่งตามประเภท ดังนี้  
อาหาร 49 ราย, ผ้า เครื่องแต่งกาย 138 ราย , สมุนไพรไม้ใช้อาหาร 13 ราย, เครื่องดื่ม 8 ราย, ของใช้ ของตกแต่ง ของที่ระลึก 63 ราย ซึ่งเป็นสินค้า OTOP ระดับ 5 ดาว จำนวน 29 รายการ ดังนี้

ลำดับ	ประเภท	ชื่อสินค้า	จำนวน ดาว	ชื่อผู้ผลิต ผู้ประกอบการ	แหล่งผลิต	เบอร์โทรศัพท์
1	อาหาร	ใบเฟิร์นข้าวแต่น น้ำแตงโม	5	ใบเฟิร์นข้าวแต่นน้ำ แตงโม	149 ม.6 ต.บ้านผือ อำเภอบ้านผือจ. อุดรธานี	042-152043
2	อาหาร	ขนมทุเรียน	5	บริษัท ไทยนัทเบ เกอร์รี่	284 ซอยหนองเหล็ก 5 ถนนหลังสถานี รถไฟ อำเภอเมือง อุดรธานี จ.อุดรธานี	094-2324241
3	อาหาร	หมุยอหมุยล้วน	5	หมุยอนายเต็ม	324/5-6 ซอยหมุยอ นายเต็ม ถนนหมาก แข้ง อำเภอเมือง อุดรธานี จ.อุดรธานี	095-8282946



ลำดับ	ประเภท	ชื่อสินค้า	จำนวนดาว	ชื่อผู้ผลิต ผู้ประกอบการ	แหล่งผลิต	เบอร์โทรศัพท์
4	อาหาร	ข้าวขาวดอกมะลิ 105	5	วิสาหกิจชุมชนกลุ่มแปรรูปข้าวบ้านเชียงกรมม.14	117 อำเภอประจักษ์ศิลปาคม จ.อุดรธานี	087-7424485
5	อาหาร	หลูแห้ง	5	ตาโต้งเนื้อแห้ง	234/20 ซอยบ้านเก่าจน อำเภอเมืองอุดรธานี จ.อุดรธานี	095-6460591
6	อาหาร	น้ำพริกหมูสูตรโบราณ	5	ธันญา น้ำพริกหมูสูตรโบราณ	86/22 ซอยจันทร์สว่าง ถนนบ้านเหล่า อำเภอเมืองอุดรธานี จ.อุดรธานี	086-8527552
7	อาหาร	ข้าวแต่น้ำแดงโม	5	กลุ่มอาชีพสหกรณ์ชุมชนโพนบก (ข้าวแต่น)	4 ม.4 ซอยโพนบก 6 ถนนอุดร-หนองบัวลำภู อำเภอเมืองอุดรธานี จ.อุดรธานี	086-2201332
8	อาหาร	ปลาทุทรงเครื่องรสดั้งเดิม	5	ปลาทุทรงเครื่องแม่มะลัย	420/1 ม.1 ซอยสุขใจ 10 ต.บ้านเลื่อม อำเภอเมืองอุดรธานี จ.อุดรธานี	083-0581882
9	อาหาร	น้ำปรุงส้มตำ สูตร 2	5	กลุ่มคุณดี๊ก	310 ม.1 ถนนอุดรธานี - หนองคาย ต.นาข่า อำเภอเมืองอุดรธานี จ.อุดรธานี	081-7781451
10	ผ้า เครื่องแต่งกาย	ผ้าฝ้ายมัดหมี่	5	ทอผ้าพื้นเมืองบ้านหนองบึงมอ	130 ม.4 ต.เชียงเพ็ง อำเภอกุฉินชัย จ.อุดรธานี	083-3327372
11	ผ้า เครื่องแต่งกาย	เสื่อคลุมกิ่งสุท	5	ร้านฝ้ายแกมใหม่	246-246/1 ถนนโพศรี อำเภอเมืองอุดรธานี จ.อุดรธานี	081-6012467
12	ผ้า เครื่องแต่งกาย	ผ้าคลุมไหล่ฝ้ายย้อมสีธรรมชาติ	5	วิสาหกิจชุมชน กลุ่มผ้าฝ้ายทอมือย้อมสีธรรมชาติบ้านนางาม(หมู่7)	305 อำเภอบ้านผือ จ.อุดรธานี	089-7103980



ลำดับ	ประเภท	ชื่อสินค้า	จำนวนดาว	ชื่อผู้ผลิต ผู้ประกอบการ	แหล่งผลิต	เบอร์โทรศัพท์
13	ผ้า เครื่องแต่งกาย	ผ้าพันคอ ผ้ามัดหมี่ย้อมคราม	5	ต้นคราม	35/5 ถนนทหาร อำเภอเมืองอุดรธานี จ.อุดรธานี	099-2949949
14	ผ้า เครื่องแต่งกาย	ผ้ายกดอก ผ้าพันคอ	5	จ. มณเฑาะ	299/199 ม.5 ซอย 12 ถนนอุดร- หนองคาย ต.หมู่น อำเภอเมือง อุดรธานี จ.อุดรธานี	093-3488748
15	ผ้า เครื่องแต่งกาย	ผ้าฝ้าย หมี่ขีด	5	หัตถศิลป์ ถิ่นอีสาน (เฉลิมชัย ไชยวงศ์)	11/1 อำเภอเมือง อุดรธานี จ.อุดรธานี	087-2300300
16	ผ้า เครื่องแต่งกาย	ผ้าชิ้นมัดหมี่ลาย หมี่ใบพัดกึ่งหันลม	5	กลุ่มทอผ้ามัดหมี่มัด ย้อมบ้านโนนทอง อินทร์	86 อำเภอแก้ว จ.อุดรธานี	096-4253069
17	ผ้า เครื่องแต่งกาย	ผ้าฝ้ายมัดหมี่	5	กลุ่มทอผ้า5สีย้อม ครามหมู่ที่1	220 ม.1 ต.บ้านแดง อำเภอพิบูลย์รักษ์ จ.อุดรธานี	087-7889535
18	ผ้า เครื่องแต่งกาย	รองเท้าบุรุษสตรี	5	กลุ่มผลิตรองเท้า หนังบ้านโพนยอ	243 ถนนอุดร- สกลนคร อำเภอหนองหาน จ.อุดรธานี	086-2262939
19	ผ้า เครื่องแต่งกาย	รองเท้านัก สุภาพบุรุษ	5	กลุ่มรองเท้านัก บ้านผักตบ (นางสาว นิตพาพร ศรีไชโย รักษ์)	283 อำเภอหนอง หาน จ.อุดรธานี	093-7898581
20	ผ้า เครื่องแต่งกาย	ผ้าทอลายขัด 2 ตะกรอ	5	นายชุมพร สุทธิบุญ	33/1 ถนนสุทธิพงษ์ อำเภอหนองหาน จ.อุดรธานี	042-208229
21	ผ้า เครื่องแต่งกาย	เสื้อสำเร็จรูปชาย	5	ประกายไหมไทย	33 อำเภอหนองหาน จ.อุดรธานี	081-4851864
22	ผ้า เครื่องแต่งกาย	ผ้ามัดหมี่ย้อม คราม	5	กลุ่มทอผ้ามัดหมี่ ย้อมคราม	74 อำเภอประจักษ์ ศิลปาคม จ.อุดรธานี	087-2352820
23	ผ้า เครื่องแต่งกาย	ผ้ามัดหมี่น้ำไหล	5	กลุ่มทอผ้าลายน้ำ ไหล	84/2 อำเภอประจักษ์ ศิลปาคม จ. อุดรธานี	087-2243120



ลำดับ	ประเภท	ชื่อสินค้า	จำนวน ดาว	ชื่อผู้ผลิต ผู้ประกอบการ	แหล่งผลิต	เบอร์โทรศัพท์
24	ผ้า เครื่อง แต่งกาย	ฝ้ายกดอก	5	กลุ่มทอผ้าโบราณ บ้านโนนกกอก	63 อำเภอเมือง อุดรธานี จ.อุดรธานี	089-8588798
25	ผ้า เครื่อง แต่งกาย	ผ้าคลุมไหล่	5	กลุ่มหามิตร หัตถกรรม	146 ซอยมหามิตร ถนนทหาร อำเภอ เมืองอุดรธานี จ. อุดรธานี	081-2612216
26	ผ้า เครื่อง แต่งกาย	ผ้าไหมขิดย้อม คราม	5	กลุ่มหัตถกรรม พื้นเมืองบ้านผาสิงห์	48 อำเภอหนองวัว ซอ จ.อุดรธานี	081-0545500
27	ผ้า เครื่อง แต่งกาย	ผ้าไหมขิดลาย นาคคู่ ผ้าขิดลือค ผ้าไหมขิดลาย ผีเสื้อ	5	ศิลาณีผ้าไหมขิด	167 อำเภอหนองวัว ซอ จ.อุดรธานี	098-6023342
28	ผ้า เครื่อง แต่งกาย	ผ้าพันคอสีตะกรอ	5	กลุ่มทอผ้าฝ้ายบ้าน สามทอ	64 ม.3 ต.แสงสว่าง อำเภอหนองแสง จ.อุดรธานี	091-8187742
29	สมุนไพรที่ ไม่ใช่ อาหาร	สบู่ฟักข้าว	5	สวัสดิ์เอิร์บ 168	466/3 ซอยบ้าน หนองเตาเหล็ก อำเภอเมืองอุดรธานี จ.อุดรธานี	082-6594692

อ้างอิงข้อมูล สำนักงานพัฒนาชุมชนจังหวัดอุดรธานี  
ณ วันที่ 20 มิถุนายน 2566

-ของดีจังหวัดอุดรธานี ระหว่างปี พ.ศ. 2554-2566 จำนวน 16 ร้าน ดังนี้

ที่	ร้าน	ประเภทสินค้า	ที่ตั้ง	หมายเลข โทรศัพท์
1	ศูนย์ส่งเสริมภัณฑ์และ สินค้าพื้นเมืองอุดร โป-พิน ตราชู	จำหน่ายและผลิตผ้าทอพื้นเมือง สินค้าพื้นเมืองทุกชนิด เช่น ผ้าไหม ผ้าฝ้าย ของพื้นเมือง ของที่ระลึก ต่างๆ และส่งเสริมภัณฑ์	129 ถนนพะวงนิคม ตำบล หมากแข้ง อำเภอเมือง จ. อุดรธานี 41000	042-245618
2	ร้านวงเดือนผ้าไทย	จำหน่ายผลิตภัณฑ์ OTOP สินค้า พื้นเอง เสื้อผ้าบุรุษ-สตรี ของใช้	381 หมู่ 8 ต.นาข่า อำเภอ เมือง จ.อุดรธานี 41000	042-206089, 081-9652311, 088-7318637
3	สุขสมบูรณ์	ร้านขายของฝาก	296/48 ถนนประจักษ์ ตำบล หมากแข้ง อำเภอเมือง จ. อุดรธานี 41000	042-240898



ที่	ร้าน	ประเภทสินค้า	ที่ตั้ง	หมายเลขโทรศัพท์
4	ร้านแม่ป่าผ้าฝ้าย	จำหน่ายผ้าพื้นเมือง ผ้าทอมือ	169 หมู่ 1 ต.นาข่า อําเภอเมือง จ.อุดรธานี 41000	042-206104, 081-8718851, 083-2895091
5	หัตถกรรมผ้าพื้นเมืองนาข่า	ผลิต จำหน่ายผ้าหมี่ขิด ผ้ามัดหมี่ไหม ผ้าย้อมสีธรรมชาติ ผ้าคลุมไหล่ ผ้ามัดย้อม เพ้นท์ลายประยุกต์ เสื้อผ้าสำเร็จรูป	11/1 หมู่ 3 บ้านหัวบึง ต.บ้านขาว อําเภอเมือง จ.อุดรธานี 41000	087-2300333, 083-4548300
6	บจก.ไดมอนต์กีฟ อินเทอร์เน็ตเซ็นแนล	ผลิตและจำหน่ายสินค้าอุปโภค-บริโภค	599/22 หมู่ 2 ถนนโพศรี ตำบลหมากแข้ง อําเภอเมือง จ.อุดรธานี 41000	081-8719501
7	ร้านแตน ผ้าไทย	ผลิตและจำหน่ายเสื้อผ้าสำเร็จรูป (สุภาพบุรุษ - สตรี)	169/1 หมู่ 1 ถนนอุดร-หนองคาย ต.นาข่า อําเภอเมือง จ.อุดรธานี 41000	086-1085624
8	ชานเรื่อน นาข่า	ผู้ผลิตและจำหน่าย ผลิตภัณฑ์จากผ้าทอมือพื้นเมือง ผ้าไหม ผ้าย้อมคราม ผ้ามัดหมี่ ผ้าฝ้ายทอมือ และผ้าไหมสำเร็จรูป ขายเป็นปลีก-ส่ง	92/2 หมู่ 1 ต.นาข่า อําเภอเมือง จ.อุดรธานี 41000	081-9643071
9	ร้านอุดรหมุยอ	จำหน่ายของฝาก	103 ถนนพานพร้าว ตำบลหมากแข้ง อําเภอเมือง จ.อุดรธานี 41000	
10	ร้านสมบัติผ้าฝ้าย	จำหน่ายเสื้อผ้าสำเร็จรูป ผ้าขิดทอมือ ผ้ามัดหมี่ย้อมคราม ผ้าฝ้ายทุกชนิด	424 หมู่ 1 ต.นาข่า อําเภอเมือง จ.อุดรธานี 41000	042-206466, 091-0522521
11	เรวดี	จำหน่ายมะพร้าวแก้ว	95 ถนนแจ่มนุสรณ์ ตำบลหมากแข้ง อําเภอเมือง จ.อุดรธานี 41000	086-2244448
12	พะแพง ดีไซน์	แหล่งผลิตและจำหน่ายผ้าไหม และตัดเย็บเสื้อผ้าสำเร็จรูป	527/525 หมู่ 5 หมู่บ้านสินชัยธานี ซอยบ้านหนองเตาเหล็ก ตำบลหมากแข้ง อําเภอเมือง จ.อุดรธานี 41000	082-3965464
13	เฮียอ้วนหมุยอ	จำหน่ายของฝาก	9/33 ถนนแจ่มนุสรณ์ ตำบลหมากแข้ง อําเภอเมือง จ.อุดรธานี 41000	090-9895765



ที่	ร้าน	ประเภทสินค้า	ที่ตั้ง	หมายเลขโทรศัพท์
14	หมุยอนายเต็ม	อาหาร	324/5-6 ถนนหมากแข้ง ตำบลหมากแข้ง อำเภอเมือง จังหวัดอุดรธานี 41000	042-241144, 081-7085636
15	กลุ่มสหกรณ์งาดำ แม่อุษา	ผลิตและจำหน่ายอาหารเสริมจาก ธัญพืชออแกนิก เครื่องดื่มผง	55/3 หมู่ 2 ถนนอุดร- หนองบัวลำภู ต.นาดี อำเภอเมือง จังหวัด อุดรธานี 41000	042-931812, 088-7444117, 089-2777762
16	ร้านฝ้ายแกมไหม	ผลิตภัณฑ์ผ้าฝ้าย ผ้าไหมทอมือ ย้อมสีธรรมชาติ เสื้อผ้าสำเร็จรูป OTOP ระดับ 5 ดาว	527/260 หมู่บ้านสินชัยธานี ถนนอศวมิตร ตำบลหมากแข้ง อำเภอเมือง จังหวัดอุดรธานี 41000	042-328338, 081-6012467

อ้างอิงข้อมูล หอการค้าจังหวัดอุดรธานี

-ผู้ได้รับอนุญาตให้ใช้ตราสัญลักษณ์เครื่องหมายบริการสินค้าจังหวัดอุดรธานี (Udonthani Brand) จำนวน 91 ราย แบ่งเป็น 1)ประเภทผ้าและเครื่องแต่งกาย จำนวน 38 ราย 2)ประเภทอาหารและเครื่องดื่ม จำนวน 22 ราย 3)ประเภทสมุนไพรที่ไม่ใช่อาหาร จำนวน 5 ราย และ 4)ประเภทของใช้ของประดับตกแต่งและของที่ระลึก จำนวน 18 ราย

อ้างอิงข้อมูล สำนักงานพาณิชย์จังหวัดอุดรธานี ณ วันที่ 20 มีนาคม 2567

### ➤ สถานการณ์การท่องเที่ยว

สถิติการท่องเที่ยว ปี 2566P(ม.ค.-ธ.ค.) พบว่า ผู้เยี่ยมเยือน มีจำนวน 4,333,790 คน เพิ่มขึ้นร้อยละ 37.10 จากปี2565 อยู่ในลำดับที่ 2 ของภาคตะวันออกเฉียงเหนือ โดยแบ่งเป็น ผู้เยี่ยมเยือนชาวไทย จำนวน 3,444,141 คน และผู้เยี่ยมเยือนชาวต่างประเทศ จำนวน 889,649 คน รายได้จากผู้เยี่ยมเยือนทั้งหมด 11,994.76 ล้านบาท มีอัตราการเข้าพัก ร้อยละ 64.27 และมีจำนวนผู้พักแรมทั้งหมด 1,620,708 คน

รายการ	พ.ศ.2562	พ.ศ.2563	พ.ศ.2564	พ.ศ.2565	พ.ศ.2566(P)	พ.ศ.2567(P) (เฉพาะ ม.ค.- ก.พ.)
จำนวนผู้เยี่ยมเยือน(คน)	4,019,924	2,299,411	996,962	3,183,266	4,333,790	775,526
ชาวไทย	3,837,545	2,263,013	994,173	3,017,047	3,444,141	616,954
ชาวต่างประเทศ	182,379	36,398	2,789	166,219	889,649	158,572
จำนวนนักท่องเที่ยว(คน)	2,759,618	1,601,383	562,504	1,452,086	N/A	N/A
ชาวไทย	2,665,343	1,578,833	560,784	1,432,402	N/A	N/A
ชาวต่างประเทศ	94,275	22,550	1,720	19,684	N/A	N/A



รายการ	พ.ศ.2562	พ.ศ.2563	พ.ศ.2564	พ.ศ.2565	พ.ศ.2566(P)	พ.ศ.2567(P) (เฉพาะ ม.ค.- ก.พ.)
จำนวนนักทัศนจร(คน)	1,260,306	698,028	434,458	1,731,180	N/A	N/A
ชาวไทย	1,172,202	684,180	433,389	1,584,645	N/A	N/A
ชาวต่างประเทศ	88,104	13,848	1,069	146,535	N/A	N/A
ระยะเวลาพำนักเฉลี่ยของ นักท่องเที่ยว (วัน)	2.29	2.13	2.13	2.04	N/A	N/A
ชาวไทย	2.26	2.10	2.13	2.04	N/A	N/A
ชาวต่างประเทศ	3.03	3.81	2.46	2.66	N/A	N/A
ค่าใช้จ่ายเฉลี่ยของ ผู้เยี่ยมเยือน (บาท/คน/ วัน)	1,509.37	1,399.13	1,254.93	1,375.25	N/A	N/A
ชาวไทย	1,490.94	1,389.80	1,253.64	1,352.11	N/A	N/A
ชาวต่างประเทศ	1,864.82	1,773.08	1,650.95	1,900.00	N/A	N/A
ค่าใช้จ่ายเฉลี่ยของ นักท่องเที่ยว (บาท/คน/ วัน)	1,611.60	1,504.24	1,405.93	1,539.81	N/A	N/A
ชาวไทย	1,593.64	1,495.74	1,404.65	1,525.33	N/A	N/A
ชาวต่างประเทศ	1,990.18	1,832.03	1,770.26	2,347.83	N/A	N/A
ค่าใช้จ่ายเฉลี่ยของ นักทัศนจร (บาท/คน/ วัน)	997.71	886.95	838.28	1,092.51	N/A	N/A
ชาวไทย	963.08	876.41	837.43	1,032.64	N/A	N/A
ชาวต่างประเทศ	1,458.39	1,407.43	1,178.68	1,740.00	N/A	N/A
รายได้จากผู้เยี่ยมเยือน ทั้งหมด (ล้านบาท)	11,425.46	5,735.71	2,049.49	6,471.46	11,994.76	2,097.24
ชาวไทย	10,728.47	5,558.82	2,040.74	6,093.56	8,901.06	1,542.63
ชาวต่างประเทศ	696.99	176.89	8.75	377.90	3,093.7	554.61
จำนวนห้อง (ห้อง)	8,369	9,013	9,100	9,145	N/A	N/A
อัตราการเข้าพัก (ร้อยละ)	72.42	40.59	15.16	46.90	64.27	63.4
จำนวนผู้พักแรมทั้งหมด (คน)	2,165,410	1,248,081	452,772	1,256,612	1,620,708	268,820
ชาวไทย	2,098,433	1,232,651	451,359	1,241,318	N/A	N/A
ชาวต่างประเทศ	66,977	15,430	1,413	15,294	N/A	N/A
จำนวนผู้เยี่ยมเยือน	+8.05	-42.80	-56.64	+219.30	+ 37.10	+9.00
ชาวไทย	+7.77	-41.03	-56.07	+203.47	+ 14.91	-0.50



รายการ	พ.ศ.2562	พ.ศ.2563	พ.ศ.2564	พ.ศ.2565	พ.ศ.2566(P)	พ.ศ.2567(P) (เฉพาะ ม.ค.- ก.พ.)
ชาวต่างประเทศ	+14.20	-80.04	-92.34	+5,859.81	+ 443.29	+73.45
รายได้จากผู้เยี่ยมเยือน ทั้งหมด (ล้านบาท)	+5.39	-49.80	-64.27	+215.76	+ 98.16	+11.23
ชาวไทย	+5.13	-48.19	-63.29	+198.60	+ 61.78	-2.00
ชาวต่างประเทศ	+9.58	-74.62	-95.05	+4,218.86	+ 461.22	+78.11

อ้างอิงข้อมูลจาก กองเศรษฐกิจการท่องเที่ยวและกีฬา กระทรวงการท่องเที่ยวและกีฬา ข้อมูล ณ วันที่ 1 เมษายน 2567

P หมายถึง ข้อมูลเบื้องต้น (จำนวนผู้เยี่ยมเยือนและรายได้ใช้โครงสร้าง ปี 2563)

N/A หมายถึง รอดผลจากกองเศรษฐกิจการท่องเที่ยวและกีฬา

**ผู้เยี่ยมเยือน** หมายถึง ผู้ที่เดินทางเพื่อการท่องเที่ยว และอื่น ๆ เช่น การเยี่ยมเพื่อน/ญาติ ทั้งที่พักค้างคืน และไม่พักค้างคืน โดยเป็นการพักค้างในสถานพักแรม บ้านญาติ/บ้านเพื่อน และอื่น ๆ

**ผู้เยี่ยมเยือนชาวต่างชาติระดับจังหวัด** หมายถึง ชาวต่างชาติที่เดินทางเข้ามาประเทศไทยตั้งแต่ก่อนการปิดด่านตรวจคนเข้าเมือง และพำนักในจังหวัดต่าง ๆ ซึ่งครอบคลุมผู้ที่วางแผนการท่องเที่ยวระยะสั้น แต่ไม่สามารถเดินทางกลับภูมิลำเนาได้ตามแผนการเดินทาง (ไม่รวมชาวต่างชาติที่ประกอบอาชีพในประเทศไทย)

**นักท่องเที่ยว** หมายถึง ผู้ที่เดินทางไปเยือนจังหวัด โดยวัตถุประสงค์ต่าง ๆ ที่ไม่ใช่การไปทำงานประจำ การศึกษา ทั้งนี้ต้องพักค้างคืนอย่างน้อย 1 คืน

**นักท่องเที่ยว** หมายถึง ผู้เยี่ยมเยือนที่ไม่พักค้างคืน

- รายได้จากการเป็นเมืองไมซ์

จากรายงาน THAILAND MICE Economic & Social Impact Summary 2023 พบว่าจังหวัดอุดรธานี มีนักท่องเที่ยว MICE จำนวน 164,488 คน สูงเป็นอันดับที่ 6 ของประเทศไทย โดยสรุปข้อมูลผลการดำเนินงานขับเคลื่อน MICE City ของจังหวัดอุดรธานี จาก สำนักงานส่งเสริมการจัดประชุมและนิทรรศการ (องค์การมหาชน) หรือ สสปน. มีรายละเอียดดังนี้

#### 1. จำนวนนักท่องเที่ยว MICE ในจังหวัดอุดรธานี ปี 2564 - 2566

ประเภท	จำนวนนักท่องเที่ยว MICE ในจังหวัดอุดรธานี (คนครั้ง)		
	2564	2565	2566
M (Meetings)	30	17,473	47,985
I (Incentives)	-	-	30
C (Conventions)	2,899	26,934	70,543
E (Exhibitions)	114,000	91,990	45,930
MICE	116,929	136,397	164,488



2. รายได้จาก MICE ในจังหวัดอุดรธานี ปี 2564 - 2566

ประเภท	รายได้จาก MICE ในจังหวัดอุดรธานี (ล้านบาท)		
	2564	2565	2566
M (Meetings)	0.11	46.51	150.10
I (Incentives)	-	-	0.29
C (Conventions)	7.43	58.03	209.97
E (Exhibitions)	238.44	554.68	148.33
MICE	245.99	659.22	508.69

3. จำนวนงาน MICE ในจังหวัดอุดรธานี ปี 2565 - 2566

ประเภท	จำนวนงาน MICE ในจังหวัดอุดรธานี (งาน)	
	2565	2566
M (Meeting)	249	701
I (Incentive)	0	1
C (Convention)	325	834
E (Exhibition)	9	8
MICE	583	1,544

ข้อมูลอ้างอิง TCEP (สำนักงานส่งเสริมการจัดประชุมและนิทรรศการ (องค์การมหาชน) หรือ สสปน.)

**ปัญหา/อุปสรรค การส่งเสริมและพัฒนาด้านการท่องเที่ยว**

1. ระบบขนส่งสาธารณะไปยังแหล่งท่องเที่ยวยังไม่ครอบคลุมในหลายพื้นที่
2. ขาดแคลนป้ายบอกทางเข้าแหล่งท่องเที่ยว โดยเฉพาะเวอร์ชันภาษาอังกฤษ/ภาษาจีน
3. การจัดงานอีเว้นท์ และการจัดกิจกรรมส่งเสริมการท่องเที่ยวในแหล่งท่องเที่ยว ขาดการดำเนินการอย่างต่อเนื่อง
4. การประชาสัมพันธ์ข้อมูลข่าวสารด้านการท่องเที่ยวไม่ครอบคลุมทุกภาษา ส่งผลให้เกิดข้อจำกัดในการดึงดูดกลุ่มนักท่องเที่ยวต่างชาติเข้ามาท่องเที่ยวในจังหวัด



## ➤ ข้อมูลพื้นฐานการกีฬา

การกีฬาเป็นปัจจัยสำคัญอย่างหนึ่งในการพัฒนาคุณภาพชีวิตเนื่องจาก ในปัจจุบันสภาพสังคม เศรษฐกิจและวัฒนธรรม ได้เปลี่ยนแปลงไปอย่างรวดเร็ว ค่าครองชีพเพิ่มสูงขึ้น ทำให้ทุกคนต้องขวนขวาย ทำงานเพื่อหารายได้มาจุนเจือครอบครัว ทำให้ไม่มีเวลาออกกำลังกายหรือเล่นกีฬา ด้วยเหตุนี้ จึงทำให้สุขภาพ ร่างกายอ่อนแอและหันไปพึ่งพาสีงเสพติด ทำให้มีพฤติกรรมที่ไม่พึงประสงค์เพิ่มมากขึ้น เมื่อเศรษฐกิจทรุดตัวลง สุขภาพเสื่อม สังคมมีปัญหา ทำให้หน่วยงานทั้งภาครัฐและเอกชนตระหนักในภัยอันตรายที่จะมีใกล้ตัว จึงมีแนวคิดที่จะแสวงหาแนวทางแห่งการแก้ปัญหาที่ถูกต้องและก่อให้เกิดประโยชน์สูงสุดแก่ทุกฝ่ายโดยทั่วกัน

จังหวัดอุดรธานี ได้รับการประกาศให้เป็นเมืองกีฬา (Sports City) ของแผนพัฒนาการกีฬา แห่งชาติ ฉบับที่ 6 (พ.ศ. 2560 – 2564) ยุทธศาสตร์ที่ 4 การพัฒนาอุตสาหกรรมกีฬาเพื่อเป็นส่วนสำคัญใน การสร้างมูลค่าเพิ่มทางเศรษฐกิจ ซึ่งจังหวัดมีหน้าที่ดูแลทุกข์สุขของประชาชนและการส่งเสริมคุณภาพชีวิตของ ประชาชนในจังหวัด ดังนั้น เพื่อเป็นการพัฒนา เสริมสร้าง และยกระดับคุณภาพชีวิต จึงต้องส่งเสริมให้ ประชาชนและเยาวชนทุกเพศทุกวัยมีโอกาสได้ออกกำลังกาย และเล่นกีฬาอย่างสม่ำเสมอ เพื่อจะช่วยให้มี ร่างกายแข็งแรงสมบูรณ์จิตใจสดชื่นแจ่มใสมีน้ำใจเป็นนักกีฬา รู้แพ้ รู้ชนะ รู้ภัย มีความรับผิดชอบมีระเบียบ วินัย ประกอบกับสามารถต่อยอดความสามารถทางด้านกีฬาไปสู่กีฬาเพื่อความเป็นเลิศและกีฬาเพื่อการอาชีพ สร้างชื่อเสียงให้กับตนเอง ครอบครัว จังหวัดและประเทศชาติต่อไปได้อีกทั้งเพื่อยกระดับความเป็นเมืองกีฬา (Sportscity) ให้เป็นรูปธรรม

ที่มา สำนักงานการท่องเที่ยวและกีฬาจังหวัดอุดรธานี/  
สำนักงานสาธารณสุขจังหวัดอุดรธานี/  
สำนักงานการกีฬาแห่งประเทศไทย จังหวัดอุดรธานี

### สนามที่ใช้ในการแข่งขันและฝึกซ้อม ศูนย์แข่งขันตำบลสามพร้าว

#### สนามกีฬากลางจังหวัด

ลำดับ	ชนิดกีฬา	สนามฝึกซ้อม
1.	กรีฑา	มหาวิทยาลัยราชภัฏอุดรธานี ในเมือง-สามพร้าว, มหาวิทยาลัยการกีฬาแห่งชาติ วิทยาเขตอุดรธานี
2.	ฟุตบอล (หญิง)	มหาวิทยาลัยราชภัฏอุดรธานี, สนามกีฬา กลาง
3	กีฬาทางอากาศ	ลานกีฬาตำบลสามพร้าว

#### สนามกีฬามหาวิทยาลัยราชภัฏอุดรธานี สามพร้าว

ลำดับ	ชนิดกีฬา	สนามฝึกซ้อม
1.	ฟุตบอล (หญิง)	มหาวิทยาลัยราชภัฏอุดรธานี, สนามกีฬา กลาง
2.	ฟุตซอล	มหาวิทยาลัยราชภัฏอุดรธานี
3.	ยกน้ำหนัก	มหาวิทยาลัยราชภัฏอุดรธานี
4.	มวยปล้ำ	มหาวิทยาลัยราชภัฏอุดรธานี
5.	ชกกระเย่อ	มหาวิทยาลัยราชภัฏอุดรธานี



ลำดับ	ชนิดกีฬา	สนามฝึกซ้อม
6.	หมากรุก	มหาวิทยาลัยราชภัฏอุดรธานี
7.	ยูยิตสู	มหาวิทยาลัยราชภัฏอุดรธานี
8.	ยูโด	มหาวิทยาลัยราชภัฏอุดรธานี
9.	คาราเต้-โต	มหาวิทยาลัยราชภัฏอุดรธานี
10.	เทควันโด	มหาวิทยาลัยราชภัฏอุดรธานี
11.	ปันจักสีลัต	มหาวิทยาลัยราชภัฏอุดรธานี
12.	วอลเลย์บอลชายหาด	มหาวิทยาลัยราชภัฏอุดรธานี

#### สนามกีฬาองค์การบริหารส่วนจังหวัดอุดรธานี

ลำดับ	ชนิดกีฬา	สนามฝึกซ้อม
1.	ฟุตบอล (ชาย)	สนามฟุตบอล อบจ.
2.	เปตอง	ม.ราชภัฏสวนสุนันทา
3.	กอล์ฟดี	ม.ราชภัฏสวนสุนันทา

#### ศูนย์แข่งขันในตัวเมือง

##### มหาวิทยาลัยการกีฬาแห่งชาติ วิทยาเขตอุดรธานี

ลำดับ	ชนิดกีฬา	สนามฝึกซ้อม
1.	ว่ายน้ำ	มหาวิทยาลัยการกีฬาแห่งชาติ วิทยาเขตอุดรธานี
2.	เทนนิส	มหาวิทยาลัยการกีฬาแห่งชาติ วิทยาเขตอุดรธานี
3.	ซอฟท์เทนนิส	มหาวิทยาลัยการกีฬาแห่งชาติ วิทยาเขตอุดรธานี
4.	บาสเกตบอล	มหาวิทยาลัยการกีฬาแห่งชาติ วิทยาเขตอุดรธานี
5.	ฟุตบอล (ชาย)	มหาวิทยาลัยการกีฬาแห่งชาติ วิทยาเขตอุดรธานี
6.	ฟุตซอล	มหาวิทยาลัยการกีฬาแห่งชาติ วิทยาเขตอุดรธานี
7.	ซิกกะเย่อ	มหาวิทยาลัยการกีฬาแห่งชาติ วิทยาเขตอุดรธานี
8.	แฮนด์บอล	มหาวิทยาลัยการกีฬาแห่งชาติ วิทยาเขตอุดรธานี
9.	ตะกร้อ(ชายหาด)	มหาวิทยาลัยการกีฬาแห่งชาติ วิทยาเขตอุดรธานี

#### สนามมหาวิทยาลัยราชภัฏในเมือง

ลำดับ	ชนิดกีฬา	สนามแข่ง	สนามฝึกซ้อม
1.	บริดจ์	อาคารเอนกประสงค์ 1200 ที่นั่ง	อาคารเอนกประสงค์ 1200 ที่นั่ง
2.	ลีลาศ	อาคารเอนกประสงค์ 2000 ที่นั่ง	อาคารเอนกประสงค์ 2000 ที่นั่ง
3.	ฟันดาบ	อาคารเอนกประสงค์ 2000 ที่นั่ง	อาคารเอนกประสงค์ 2000 ที่นั่ง
4.	ฟุตบอล (ชาย)	สนามฟุตบอล มหาวิทยาลัยราชภัฏอุดรธานี	สนามฟุตบอล มหาวิทยาลัยราชภัฏอุดรธานี



### ศูนย์แข่งขันสนามกีฬาทั่วไป

ลำดับ	ชนิดกีฬา	สนามแข่ง	สนามฝึกซ้อม
1.	วอลเลย์บอล (ในร่ม)	โรงเรียนอุดรพิทยานุกูล	โรงเรียนอุดรพิทยานุกูล
2.	แบดมินตัน	สนามแบดมินตันตีเลิศ	สนามแบดมินตันตีเลิศ
3.	เทเบิลเทนนิส	โรงเรียนอุดรพิชัยรัักษ์	โรงเรียนอุดรพิชัยรัักษ์
4.	จักรยาน	ถนนบายพาส ขอนแก่น หนองบัว	ถนน ขอนแก่น-หนองบัว
5.	ซอฟท์บอล	โรงเรียนอุดรพัฒนาการ	โรงเรียนอุดรพัฒนาการ
6.	เซปักตะกร้อ	โรงฝึกพลศึกษา มทบ.24	โรงฝึกพลศึกษา มทบ.24
7.	รักบี้ฟุตบอล	มทบ.24	มทบ.24
8.	โบว์ลิ่ง	เซ็นทรัล พลาซ่า	เซ็นทรัล พลาซ่า
9.	ฟิกเกอร์สเกต	เซ็นทรัล พลาซ่า	เซ็นทรัล พลาซ่า
10.	มวยไทยสมัครเล่น	168 แพลตินั่ม	168 แพลตินั่ม
11.	มวยสากลฯ	168 แพลตินั่ม	168 แพลตินั่ม
12.	ตะกร้อลอดห่วง	168 แพลตินั่ม	168 แพลตินั่ม
13.	เรือพาย	หนองประจักษ์	หนองประจักษ์
14.	วู้ดบอล	หนองประจักษ์	หนองประจักษ์
15.	วูซู	โรงเรียนประจักษ์ศิลปาคาร	โรงเรียนประจักษ์ศิลปาคาร
16.	สนุกเกอร์	LS สนุกเกอร์	LS สนุกเกอร์
17.	เอ็กซ์ตรีม	ทุ่งศรีเมือง	ทุ่งศรีเมือง
18.	เพาะกาย	ทุ่งศรีเมือง	ทุ่งศรีเมือง
19.	ฮอกกี	กีฬาเวศสุวรรณ	กีฬาเวศสุวรรณ

### ความพร้อมด้านสถานที่พักในจังหวัด

1. ที่พักสำหรับนักกีฬาและเจ้าหน้าที่ จังหวัดอุดรธานี ได้จัดเตรียมสถานที่พักภายในอำเภอเมืองโดยสถาบันการศึกษาที่มีความพร้อมและสามารถรองรับนักกีฬาและเจ้าหน้าที่ไว้ จำนวน 27 แห่ง สามารถจุคนได้จำนวน 23,000 คน ดังนี้

ลำดับที่	สถานที่พักนักกีฬาและเจ้าหน้าที่	จำนวนที่เข้าพัก (คน)
1	มหาวิทยาลัยราชภัฏอุดรธานี	3,000
2	มหาวิทยาลัยการกีฬาแห่งชาติ วิทยาเขตอุดรธานี	500
3	วิทยาลัยอาชีวศึกษาอุดรธานี	1,000
4	วิทยาลัยเทคนิคอุดรธานี	500
5	วิทยาลัยเกษตรและเทคโนโลยีอุดรธานี	500
6	วิทยาลัยสารพัดช่างอุดรธานี	500
7	โรงเรียนอุดรพิทยานุกูล	2,000
8	โรงเรียนเทศบาล 1 โพนศรี	500
9	โรงเรียนเทศบาล 2 มุขมนตรี	500
10	โรงเรียนเทศบาล 3 บ้านเหล่า	500



ลำดับที่	สถานที่พักนักกีฬาและเจ้าหน้าที่	จำนวนที่เข้าพัก (คน)
11	โรงเรียนเทศบาล 4 วัดโพธิ์วาราม	300
12	โรงเรียนเทศบาล 5 สีหรัักษ์วิทยา	500
13	โรงเรียนเทศบาล 6 ไลออนส์อุทิศ	500
14	โรงเรียนเทศบาล 7 รถไฟสงเคราะห์	400
15	โรงเรียนเทศบาล 8 ไทยรัฐวิทยา 72	300
16	โรงเรียนเทศบาล 9 มณเฑียรทองอนุสรณ์	300
17	โรงเรียนเทศบาล 10 อนุบาลหนูดี	500
18	โรงเรียนเทศบาล 11 หนองหิน	500
19	โรงเรียนเทศบาล 12 บ้านช้าง	300
20	โรงเรียนสตรีราชินูทิศ	2,000
21	โรงเรียนประจักษ์ศิลปาคาร	3,000
22	โรงเรียนอุดรพิชัยรัักษ์พิทยา	1,000
23	โรงเรียนอุดรธานีพิทยาคม	1,000
24	โรงเรียนอุดรพัฒนการ	1,000
25	โรงเรียนบ้านหมากแข้ง	1,000
26	โรงเรียนหนองบัว	400
27	โรงเรียนอนุบาลอุดรธานี	500

2. ที่พักสำหรับผู้ประสานงานการกีฬาแห่งประเทศไทยทั้งส่วนกลางและทุกจังหวัด ผู้แทนสมาคมกีฬาแห่งประเทศไทย /วิทยากร/ผู้ตัดสิน/ สื่อมวลชน อยู่ในเขตอำเภอเมืองอุดรธานี จำนวน 1,019 ห้อง

ที่	ชื่อโรงแรม	เบอร์ติดต่อ	จำนวนห้องพัก	ราคา (บาท)
1	โรงแรมเซนทารา โฮเต็ลแอนด์คอนเวนชั่นฯ	042-343555	255	1900-28500
2	โรงแรมประจักษ์ตรา ดีไซน์ โฮเต็ล	042-240444	79	1500-35000
3	โรงแรมบ้านเชียง	042-327911-20	149	1300-9000
4	โรงแรมเจริญโฮเต็ล	042-248155	239	800-5000
5	โรงแรมนภลัย	042-347441-4	252	800-8000
6	โรงแรมพาราไดซ์	042-244719	45	950-3800



3 ที่พักสำหรับผู้ชม ผู้ติดตาม และนักท่องเที่ยว อยู่ในเขตอำเภอเมืองอุดรธานี จำนวน 3,884 ห้อง

ที่	ชื่อโรงแรม	เบอร์ติดต่อ	จำนวนห้องพัก	ราคา (บาท)
1	เดอะ พรรณราย โฮเทล	042-345111,	79	1080-5000
2	โรงแรมอุดร แอร์พอร์ต	042-346223-4	60	500-1200
3	โรงแรมกวินบุรี กรีน โฮเทล	042-326888	69	1,000
4	โรงแรม NB	042-321999	97	600-1500
5	โรงแรมเพชรซิเดนท์	042-327777	79	750-1400
6	โรงแรมการิน	042-320515	130	450-1000
7	โรงแรมศิริแกรนด์	042-324514-9	145	320-570
9	โรงแรมอุดรคานาน่า	042-223018	77	550-850
10	ซาเลิร์นารีสอร์ท	042-248222	50	260-450
11	โรงแรมคิงส์	042-221634	99	190-270
12	โรงแรมศรีสุข แกรนด์	042-348999	107	320
13	โรงแรมเจริญศรี พาเลซ	042-242611-3	70	340-600
14	โรงแรมไทยแลนด์ โฮเต็ล	042-341670-5	35	270-320
15	โรงแรมมาลาศรี แสงเด่น	042-344131	18	350
16	โรงแรมศรีตระการ	042-222454	45	180-340
17	โรงแรมบุญศรีเพลส	042-244551	28	450
18	โรงแรมศรีสวัสดิ์	042-243586	18	160-250
19	โรงแรมศิริอุดร	042-222331-2	50	180-280
20	โรงแรมกรุงทอง	042-221161	42	130-300
21	โรงแรมไพบูลย์	042-244742-45	19	120-150
22	โฮมเรสซิเด้นท์	042-204957	20	200-390
23	โรงแรมกรุงเทพ วี ไอ พี	042-325224	80	199-390
24	เพ็ญ รีสอร์ท(เนเจอร์)	042-245365	50	300-400
25	BB รีสอร์ท	042-348298,	10	600-850
26	คุ้มแก้วพาร์ทเมนท์	042-304335-42	140	320
27	ริชแมนชั่น(โรงแรมริช)	042-244121	80	320
28	วีธรา แมนชั่น	042-344181-3	60	250-300
29	วีระญาแมนชั่น	042-328291-4	55	350



ที่	ชื่อโรงแรม	เบอร์ติดต่อ	จำนวนห้องพัก	ราคา (บาท)
30	โลตัสคอนโดเทล	042-340777	70	239-329
31	อูตรแมนชั่น	042-341287-90	80	220-300
32	อานนท์	042-243518	6	250-350
33	Heritage	042-304444	50	300-350
34	ศรีสุข	042-246738	105	290
35	ศรีนครอุดร	086-6321239	10	280
36	วีรกิจ	042-246688	35	250
37	ลัดดา	042-221037	46	150
38	สยามนุรักษ์	042-343515-6	45	199
39	Top mansion	042-345015	60	450-590-790
40	สุทธะอพาร์ทเมนท์	042-320305	31	180-280
41	ปะการังแมนชั่น	042-323152	32	200-290
42	The Papang	042-327783	36	350-400
43	เกรท อินน์	042-340530	52	450
44	ชานเมือง รีสอร์ท	042-243815	27	400-500
45	รอยสุข แมนชั่น	081-0547267	28	290-320
46	คุ้มเกษร	042-300157	55	320
47	แจน คอนโดเทล	042-329223-7	34	400-1500
48	ตันทรัพย์ เพลส	042-348393	60	320
49	วันเพ็ญ เพลส	042-325311	50	250-350
50	อูตร รีสอร์ท	042-324222	79	380-480
51	69 โฮเต็ล	042-221477	20	250-300
52	หนองประจักษ์ รีสอร์ท	042-324444	53	390-600
53	ยิ้มสยาม	042-329325	55	250-400
54	มัจฉะ มันทา บูติค โฮเต็ล	042-245222	73	850-5,000
55	ลีลาวดีเพลส	042-324688-9	53	380
56	ชูชัยอพาร์ทเมนท์	042-230333	10	300-350
57	เอ็น ที อพาร์ทเมนท์	042-249356	54	350
58	บีที แกรนด์คอนโดเทล	042-325525	79	400-800



ที่	ชื่อโรงแรม	เบอร์ติดต่อ	จำนวนห้องพัก	ราคา (บาท)
59	เดอะวัน เรสซิเดนซ์	042-244330	43	550
60	ปั้นหย่า รีสอร์ท โฮเทล	042-324433-4	60	850-1,200
61	สุรดา เกสต์เฮาส์	042-245769	10	490-690
62	โรงแรมแกรนด์ นาคา	042-326336-45	115	750 ขึ้นไป
63	โรงแรมดีดี เพลส	042-9207889	50	500
64	โรงแรมกิตติ์ลดา	042-245542	35	500
65	อุดร ทราเวล ลอดจ์	042-266613	35	500
66	อติกานต์ ปรีนเซส	042-340888	60	490
67	เคลิโอ บูติก โฮเต็ล	042-327900	43	650 ขึ้นไป
68	ยูดีเทล บูติก โฮเต็ล	042-292600	43	700 ขึ้นไป

### ๑๐ ประเพณีวัฒนธรรมที่สำคัญในจังหวัดอุดรธานี

จังหวัดอุดรธานีเป็นจังหวัดที่มีความเป็นมาที่ยาวนาน ประกอบด้วยหลายชาติพันธุ์ ส่งผลให้เกิดประเพณีวัฒนธรรมที่หลากหลายสืบต่อกันมา สำหรับประเพณีวัฒนธรรมที่สำคัญ 10 ลำดับแรก ได้แก่ (ที่มา : สำนักงานวัฒนธรรมจังหวัดอุดรธานี (ข้อมูล ณ วันที่ 18 สิงหาคม 2566))

(1) **งานเฉลิมฉลองวันก่อตั้งเมืองอุดร** ความเป็นมานับตั้งแต่พระบาทสมเด็จพระจุลจอมเกล้าเจ้าอยู่หัวรัชกาลที่ 5 ทรงมีพระบรมราชโองการโปรดเกล้าฯ ให้พระเจ้าน้องยาเธอกรมหลวงประจักษ์ศิลปาคมเป็นแม่ทัพใหญ่ยกทัพขึ้นไปปราบพวกฮ่อที่ก่อการกบฏ ส่งสุ่มกำลังปล้นสะดมชาวบ้านที่เมืองหนองคาย มณฑลลาวพวน ในปี พ.ศ. 2428 จนกระทั่ง ในปี 2436 (กรณี ร.ศ. 112) ไทยเกิดกรณีพิพาทพรมแดนกับฝรั่งเศส ซึ่งปกครองดินแดนฝั่งขวาแม่น้ำโขงในขณะนั้น เป็นเหตุให้ต้องย้ายกองบัญชาการมณฑลลาวพวนจากเมืองหนองคายถอยร่นลงมาถึงบ้านเดื่อหมากแข้ง ซึ่งมีชัยภูมิเหมาะสม อุดมสมบูรณ์ ด้วยห้วยหนองคลองบึงพระองค์จึงทรงตั้งกองบัญชาการและสร้างบ้านแปลงเมืองขึ้นใหม่ที่แห่งนี้ และถือเอาวันที่ 18 มกราคม 2436 เป็นวันก่อตั้งเมืองนับแต่นั้นเป็นต้นมา งานเฉลิมฉลองวันก่อตั้งเมืองอุดร ได้ถูกบันทึกเป็นสถิติโลกกินเนสส์ เวิลด์ เรคคอร์ด (Guinness world record) ว่ามีคน มารำบวงสรวง “Largest Thais Dance” รอบ ๆ อนุสาวรีย์กรมหลวงประจักษ์ศิลปาคมนับเป็นจำนวนมากที่สุดในโลกเมื่อ ปี พ.ศ. 2557

(2) **งานประเพณีบุญกุ่มข้าวใหญ่** อำเภอประจักษ์ศิลปาคม เป็นงานประเพณีทำบุญของชาวอีสาน หลังจากการเก็บเกี่ยวข้าวในนาแล้ว ซึ่งจะอยู่ระหว่างเดือนยี่ถึงเดือนสาม (เดือนกุมภาพันธ์) โดยชาวนาทุกคนจะร่วมกันเป็นเจ้าภาพ “การทำบุญกุ่มข้าวใหญ่” ก็คือ การทำบุญด้วยข้าวเปลือกเพื่อถวายให้แก่วัด นอกจากใช้บริโภคในวัดแล้วยังแปรไปเป็นกองทุนเพื่อทำนุบำรุงพระพุทธศาสนาต่อไป และทำพิธีรับขวัญข้าวบูชาพระแม่โพสพ ซึ่งถือเป็นขวัญและกำลังใจให้กับชาวนา



(3) **งานมรดกโลกบ้านเชียง** แหล่งโบราณคดีบ้านเชียงตั้งอยู่ที่ อำเภอหนองหาน จังหวัดอุดรธานี กรมศิลปากรได้จัดพิธีพินิจสถานแห่งชาติ บ้านเชียง เพื่อรวบรวมและเก็บรักษาโบราณวัตถุที่พบนำมาจัดแสดงให้ประชาชนได้ชม และองค์การยูเนสโกได้ประกาศขึ้นทะเบียนแหล่งโบราณคดีบ้านเชียงเป็นมรดกโลกทางวัฒนธรรมเมื่อเดือนธันวาคม พ.ศ.๒๕๓๕ โดยคุณค่าโดดเด่นอันเป็นสากลของแหล่งมรดกโลกบ้านเชียงได้แก่ การเป็นชุมชนเกษตรกรรมที่มีความเจริญด้านเกษตรกรรม ปศุสัตว์ เทคโนโลยีการผลิตเครื่องปั้นดินเผา การทอผ้าและโลหะกรรม ซึ่งชุมชนบ้านเชียงในปัจจุบันยังคงรักษาวิถีชีวิตของสังคมเกษตรกรรม ทำภาชนะดินเผา และทอผ้า ทำให้ผู้ที่มาศึกษาหรือท่องเที่ยวแหล่งโบราณคดีบ้านเชียงสามารถจินตนาการเปรียบเทียบวิถีชีวิตของคนสมัยก่อนประวัติศาสตร์ได้ หน่วยงานภาครัฐและเอกชนจึงได้ร่วมกันจัดงานเฉลิมฉลองมรดกโลกบ้านเชียงเป็นประจำทุกปี ปัจจุบันจัดขึ้นในวันศุกร์ถึงวันอาทิตย์สัปดาห์ที่สองของเดือนกุมภาพันธ์

(4) **งานมะม่วงแพร่** อำเภอหนองวัวซอ ซึ่งมีพื้นที่ปลูกมะม่วงเป็นอันดับ 1 ของจังหวัดอุดรธานี ปลูกทั้งหมด 5,693 ไร่ เกษตรกร 431 ครัวเรือนผลผลิตทั้งในและนอกฤดูประมาณ 3,539 ตันต่อปี มูลค่าประมาณ 130 ล้านบาท สินค้าเด่น เช่น มะม่วงน้ำดอกไม้สีทอง น้ำดอกไม้เบอร์ 4 และเขียวสวย ที่ปลูกและส่งออกโดยเฉพาะ อาจกล่าวได้ว่าอุดรธานีส่งออกมะม่วงเป็นอันดับหนึ่งของภาคอีสานก็ว่าได้ เพื่อกระตุ้นเศรษฐกิจและท่องเที่ยวของจังหวัด จึงได้จัดงานประเพณีในงานกาชาดมะม่วงแพร่ (ของดีหนองวัวซอ) ที่อำเภอหนองวัวซอทุกปี ทุกเดือนมีนาคม และร้านค้าจำหน่ายมะม่วงหลากหลายพันธุ์เพื่อเชิญชวนชาวไทยและชาวต่างประเทศเดินทางมาชมงาน

(5) **งานวันสงกรานต์ อำเภอเมือง** วันที่ 13 เมษายนของทุกปี เป็นวันเปลี่ยนผ่าน จักราศีมีนเข้าสู่ราศีเมษ ตามประเพณีไทยจะถือว่าเป็น “วันสงกรานต์” หรือเรียกว่า “วันปีใหม่ของไทย” โดย จัดเป็นเทศกาลประจำปี ทั่วประเทศไทย ประเพณีสงกรานต์ปกติมีทั้งหมด 3 วัน คือเริ่มตั้งแต่วันที่ 13 - 15 เมษายน มีความหมาย เพราะเป็น “วันกลับบ้าน” ลูกหลานที่ทำงานต่างถิ่นจะพากันกลับบ้านมาพร้อมหน้าพร้อมตากัน ร่วมกันทำบุญเพื่อระลึกถึงบรรพบุรุษที่ล่วงลับไปแล้ว และการรดน้ำดำหัวจากผู้อาวุโสที่เคารพนับถือ รวมถึงการเล่นสาดน้ำกันในกลุ่มญาติพี่น้องและเพื่อนฝูง สร้างความชุ่มฉ่ำและสนุกสนานในเดือนที่มีอากาศ ร้อนมากที่สุดเทศกาลวันสงกรานต์ในจังหวัดอุดรธานี ปิดให้ถนนเทศา ริมนองประจักษ์ศิลปาคมให้เป็นสถานที่ ทำบุญตักบาตร สรงน้ำพระ รดน้ำขอพรจากผู้สูงอายุ และจัดเป็นถนนอาหารรวมทั้งจัดให้มีเวทีการแสดง หน้าสถานีดับเพลิงเปิดโซนนี้เล่นน้ำสงกรานต์บนถนนสายนี้พร้อมชมขบวนแห่ตระการตา นับเป็นเทศกาลใหญ่ที่ไม่ควรพลาด

(6) **งานประเพณีชนสามเผ่าชาวศรีธาตุ** อำเภอศรีธาตุ จังหวัดอุดรธานีเป็นแหล่งรวมอารยธรรมจากคนหลายชาติพันธุ์ หนึ่งในงานประเพณีที่ไม่ควรพลาดซึ่งจัดขึ้นที่อำเภอศรีธาตุ เนื่องจากเป็นที่อยู่อาศัยของชนเผ่าผู้ลาว ผู้ไทย และญ้อ มานับตั้งแต่บรรพบุรุษ หลังจกมีการตั้งเป็นอำเภอศรีธาตุเมื่อราวปี 2516 อำเภอได้ฟื้นฟูประเพณีชนสามเผ่าให้เป็นงานระดับอำเภอ เพื่อเชิญชวนนักท่องเที่ยวเข้ามาศึกษาวัฒนธรรมของชนสามเผ่าดังกล่าว นอกจากนี้ ยังมีการรื้อบวงสรวงศาลหลักเมืองศรีธาตุ ด้วยนางรำนับร้อยคนเป็นงานใหญ่ในวันสถาปนาอำเภอศรีธาตุเป็นประจำทุกปี จัดขึ้นช่วงปลายเดือนเมษายนของทุกปี

(7) **งานประเพณีบุญบั้งไฟ** อำเภอเพ็ญ อำเภอศรีธาตุ อำเภอภูแก้ว จัดในช่วงกลางเดือน 6 ของทุกปี ซึ่งถือเป็นเอกลักษณ์ของภาคอีสานจัดขึ้นในหลายจังหวัด หลายอำเภอ ที่จังหวัดอุดรธานี อำเภอเพ็ญถือเป็นงานประเพณี วัฒนธรรมประจำท้องถิ่น ในอดีตเคยมีการแข่งขันบั้งไฟล้าน บั้งไฟแสน บั้งไฟหมื่น แตกต่างตามขนาดของบั้งไฟ ปัจจุบันเหลือแต่ประเพณีแห่บั้งไฟ เนื่องจากเป็นอันตรายต่อชีวิตมากขึ้น สืบเนื่องมาจากการขอแก้บนด้วยบั้งไฟในเทศกาลครั้งนี้ สีสันภายในงานคือการประกวดบั้งไฟของอำเภอต่างๆ นั่นเอง



(8) **งานประเพณีแข่งเรือ** อำเภอกุมภวาปี เทศกาลออกพรรษา (เดือนตุลาคม) จะมีงานประเพณีที่สืบทอดกันมาตั้งแต่อดีตจนถึงปัจจุบันของชาวอีสาน โดยเฉพาะสถานที่ที่ผูกพันกับตำนานพญานาคอีกหลายแห่งในจังหวัดอุดรธานี เช่นเดียวกัน ที่ อ.กุมภวาปี บริเวณลำน้ำป่าว อบจ. และเทศบาลอำเภอกุมภวาปีร่วมกันจัดงานประเพณีแข่งขันเรือยาว ซึ่งด้วยพระราชทาน สมเด็จพระเทพรัตนราชสุดาฯ สยามบรมราชกุมารี เป็นประเพณีทุกปี เพื่อเป็นการส่งเสริมอนุรักษ์สืบสาน ประเพณี วัฒนธรรมอันดีงามของท้องถิ่น

(9) **งานประเพณีโคมลมลอยฟ้า** ผ้าหมัดหมี่ย้อมครามอำเภอพิบูลย์รักษ์ งานประเพณีโคมลมลอยฟ้า ผ้าหมัดหมี่ย้อมคราม อำเภอพิบูลย์รักษ์ เป็นเอกลักษณ์ของท้องถิ่นเชื่อว่าการปล่อยโคมลมในช่วงหลังวันออกพรรษาแล้ว (ราวเดือนพฤศจิกายน) เป็นการรอยไปกับโคมลมด้วย นอกจากประเพณีการเล่นโคมลมแล้วในงานยังจัดแสดงผ้าหมัดหมี่ย้อมครามเนื่องจาก อำเภอพิบูลย์รักษ์เป็นแหล่งผลิตผ้าหมัดหมี่ย้อมครามเป็นสินค้าจากภูมิปัญญาของชาวบ้านโดยใช้วัตถุดิบจากธรรมชาติ

(10) **งานประจำปีทุ่งศรีเมือง** งานประจำปีทุ่งศรีเมือง และงานกาชาดจังหวัดอุดรธานี เพื่อสืบสานวัฒนธรรมประเพณี เอกลักษณ์วัฒนธรรมของดีอุดรธานี การแสดงผลงานของส่วนราชการ การแสดงและจำหน่ายสินค้าและผลิตภัณฑ์ชุมชนจาก 20 อำเภอ ชมขบวนแห่บายศรีลานวัฒนธรรม วัฒนธรรมดีศรีอุดร จัดงานธิดาผ้าหมี่ขิด นอกจากนี้ยังมีขบวนแห่ของหน่วยงานราชการและสถานศึกษา พร้อมกับการแสดงและการเล่นม้งกรทอง ขบวนแห่สิงโต ขบวนแห่ล้อแก้ว และเอ็งกอ ของศาลเจ้าปู่-ย่า ซึ่งเป็นสถานที่เคารพของชาวไทยเชื้อสายจีนในพื้นที่จังหวัดอุดรธานี ซึ่งจะมีการจัดงานในวันที่ 1-12 เดือนธันวาคม ของทุกปี

### 3. ข้อมูลด้านวัฒนธรรมอื่นๆ ที่เหมาะสม

#### 1) มรดกภูมิปัญญาทางวัฒนธรรม จังหวัดอุดรธานี

ตามพระราชบัญญัติส่งเสริมและรักษามรดกภูมิปัญญาทางวัฒนธรรม พ.ศ. 2559 มาตรา 16 ให้คณะกรรมการส่งเสริมและรักษามรดกภูมิปัญญาทางวัฒนธรรมประจำจังหวัด ซึ่งสำนักงานวัฒนธรรมจังหวัดอุดรธานี ได้เสนอการขึ้นบัญชีมรดกภูมิปัญญาทางวัฒนธรรมต่อคณะกรรมการ โดยความเห็นชอบของคณะกรรมการส่งเสริมและรักษามรดกภูมิปัญญาทางวัฒนธรรม ประจำจังหวัดอุดรธานี ดังนี้

##### 1.1 ตำนานอุสา - บารส

- ประเภทตำนานพื้นบ้าน สาขาวรรณกรรมพื้นบ้านและภาษา
- ขึ้นทะเบียนมรดกภูมิปัญญาทางวัฒนธรรมของจังหวัดอุดรธานี ประจำปีพุทธศักราช 2561

##### 1.2 หนังประโหมทัยจังหวัดอุดรธานี บ้านสะงวย ตำบลหนองหลัก อำเภอไชยวาน จังหวัดอุดรธานี

- ประเภทนาฏศิลป์และการแสดง สาขาศิลปะการแสดง
- ขึ้นทะเบียนมรดกภูมิปัญญาทางวัฒนธรรมของจังหวัดอุดรธานี ประจำปีพุทธศักราช 2561
- หนังประโหมทัยได้ขึ้นทะเบียนมรดกภูมิปัญญาทางวัฒนธรรมของชาติ ประจำปีพุทธศักราช 2557

##### 1.3 กลองกิ่งเมืองอุดรธานี วัดโนนสว่าง อำเภอหนองวัวซอ จังหวัดอุดรธานี

- ประเภทดนตรีและเพลงร้อง สาขาศิลปะการแสดง
- ขึ้นทะเบียนมรดกภูมิปัญญาทางวัฒนธรรมของจังหวัดอุดรธานี ประจำปีพุทธศักราช 2561
- การเส็งกลองกิ่งได้ขึ้นทะเบียนมรดกภูมิปัญญาทางวัฒนธรรมของชาติ ประจำปีพุทธศักราช 2565

##### 1.4 ประเพณีรำบวงสรวงกรมหลวงประจักษ์ศิลปาคม

- ประเภทประเพณี สาขาแนวปฏิบัติทางสังคม พิธีกรรม ประเพณี และงานเทศกาล
- ขึ้นทะเบียนมรดกภูมิปัญญาทางวัฒนธรรมของจังหวัดอุดรธานี ประจำปีพุทธศักราช 2561



**1.5 ผ้าซิดไหมสายบัวแดงบ้านโนนกก ตำบลหนองนาคำ อำเภอเมืองอุดรธานี จังหวัดอุดรธานี**

- ประเภทผ้าและผลิตภัณฑ์จากผ้า สาขาช่างฝีมือดั้งเดิม
- ขึ้นทะเบียนมรดกภูมิปัญญาทางวัฒนธรรมของจังหวัดอุดรธานี ประจำปีพุทธศักราช 2561

**1.6 การแสดงชุด “เอ็งกอ” คณะเอ็งกอ ศาลเจ้าปู่-ย่า จังหวัดอุดรธานี**

- ประเภทนาฏศิลป์และการละคร สาขาศิลปะการแสดง
- ขึ้นทะเบียนมรดกภูมิปัญญาทางวัฒนธรรมของจังหวัดอุดรธานี ประจำปีพุทธศักราช 2561

**1.7 เครื่องปั้นดินเผาบ้านเชียง อำเภอหนองหาน จังหวัดอุดรธานี**

- ประเภทสาขาช่างฝีมือดั้งเดิม
- ขึ้นทะเบียนมรดกภูมิปัญญาทางวัฒนธรรมของจังหวัดอุดรธานี ประจำปีพุทธศักราช 2561

**2) สุดยอดชุมชนต้นแบบ “เที่ยวชุมชน ยลวิถี” จังหวัดอุดรธานี ดังนี้**

2.1 ชุมชนคุณธรรมบ้านเชียง ตำบลบ้านเชียง อำเภอหนองหาน จังหวัดอุดรธานี ซึ่งได้รับการคัดเลือกให้เป็น 1 ใน 10 สุดยอดชุมชนต้นแบบ “เที่ยวชุมชน ยลวิถี” ประจำปี 2565 ของกระทรวงวัฒนธรรม

2.2 ชุมชนคุณธรรมบ้านโนนกก ตำบลหนองนาคำ อำเภอเมืองอุดรธานี จังหวัดอุดรธานี ซึ่งเข้ารอบคัดเลือก 20 ชุมชน เพื่อเข้าร่วมคัดเลือกให้เป็น 1 ใน 10 สุดยอดชุมชนต้นแบบ “เที่ยวชุมชน ยลวิถี” ประจำปี 2566 ของกระทรวงวัฒนธรรม

**ข้อมูลวัดท่องเที่ยวในจังหวัดอุดรธานี**

**1. วัดป่าภูก้อน**



**ข้อมูลวัดป่าภูก้อน จังหวัดอุดรธานี**

- ☞ ที่อยู่ : 99 หมู่ที่ 6 บ้านนาคำ ตำบลบ้านก้อง อำเภอนายูง จังหวัดอุดรธานี
- ☞ พิกัด : <https://goo.gl/maps/HqpLdwioxv4kACGP7>
- ☞ เปิดให้เข้าชม : 08.30-17.00 น.
- ☞ เว็บไซต์ : <https://www.facebook.com/watpaphukon/>



## 2. วัดสันติวนาราม



### ข้อมูลวัดสันติวนาราม จังหวัดอุดรธานี

- ☞ ที่อยู่ : หมู่ 11 ตำบลบ้านเชียง อำเภอหนองหาน จังหวัดอุดรธานี
- ☞ พิกัด : <https://goo.gl/maps/gSPyPw5vBNwwRnrh9>
- ☞ เปิดให้เข้าชม : ทุกวัน

## 3. วัดโพธิสมภรณ์



### ข้อมูลวัดโพธิสมภรณ์ จังหวัดอุดรธานี

- ☞ ที่อยู่ : ถนนเพาะนิยม เลขที่ 22 ตำบลหมากแข้ง อำเภอเมืองอุดรธานี จังหวัดอุดรธานี
- ☞ พิกัด : <https://goo.gl/maps/gpLMDyUg5HN2W33L7>
- ☞ เปิดให้เข้าชม : 07.00-18.00 น.



#### 4. วัดภูตะเภาทอง



##### ข้อมูลวัดภูตะเภาทอง จังหวัดอุดรธานี

- ☞ ที่อยู่ : บ้านหนองแวงสีชมพู ตำบลลูกตหมากไฟ อำเภอหนองวัวซอ จังหวัดอุดรธานี
- ☞ พิกัด : <https://goo.gl/maps/U94m17D4sLkdB66c8>
- ☞ เปิดให้เข้าชม : 07.00-17.00 น.

#### 5. วัดสระมณี




##### ข้อมูลวัดสระมณี จังหวัดอุดรธานี

- ☞ ที่อยู่ : บ้านฝักตบ ตำบลฝักตบ อำเภอหนองหาน จังหวัดอุดรธานี
- ☞ พิกัด : <https://goo.gl/maps/9gWVSTcEJJEZxPVK6>
- ☞ เปิดให้เข้าชม : 06.00-18.00 น.
- ☞ เว็บไซต์ : <https://m.facebook.com/วัดสระมณี-จังหวัดอุดรธานี>



## 6. วัดเกษรศีลคุณ (วัดป่าบ้านตาด)



### ข้อมูลวัดเกษรศีลคุณ (วัดป่าบ้านตาด) จังหวัดอุดรธานี

- ☞ ที่อยู่ : บ้านตาด ตำบลบ้านตาด อำเภอเมืองอุดรธานี จังหวัดอุดรธานี
- ☞ พิกัด : <https://goo.gl/maps/ZV2jz9kAWhgwAXf88>
- ☞ เปิดให้เข้าชม : 06.00-18.00 น.
- ☞ เว็บไซต์ : <https://www.facebook.com/WatPaBaanTaad/>

## 7. วัดบ้านค้อ



### ข้อมูลวัดบ้านค้อ จังหวัดอุดรธานี

- ☞ ที่อยู่ : ตำบลเขื่อน้ำ อำเภอบ้านผือ จังหวัดอุดรธานี
- ☞ พิกัด : <https://goo.gl/maps/1S31rVNhYY5cHpO38>
- ☞ เปิดให้เข้าชม : ไม่กำหนดเวลาทำการ



## 8. วัดผาสุกการาม (ถ้ำสูมณฑากาวนา)



### ข้อมูลวัดผาสุกการาม (ถ้ำสูมณฑากาวนา) จังหวัดอุดรธานี

- ☞ ที่อยู่ : บ้านผาสุก ตำบลผาสุก อำเภอวังสามหมอ จังหวัดอุดรธานี
- ☞ พิกัด : <https://goo.gl/maps/gGoEsbF48tPH4mz6A>
- ☞ เปิดให้เข้าชม : สามารถเข้าชมได้ตามเวลาเปิด-ปิดของสถานที่
- ☞ เว็บไซต์ : <https://m.facebook.com/วัดถ้ำสูมณฑากาวนา-อ.วังสามหมอ-จ.อุดรธานี>

## 9. วัดป่าศรีคุณาราม



### ข้อมูลวัดป่าศรีคุณาราม จังหวัดอุดรธานี

- ☞ ที่อยู่ : ตำบลบ้านจืด อำเภอกู่แก้ว จังหวัดอุดรธานี
- ☞ พิกัด : <https://goo.gl/maps/5JwcZty4W27pxvN96>
- ☞ เปิดให้เข้าชม : 05.00-18.00 น.
- ☞ เว็บไซต์ : <https://th-th.facebook.com/watpasikhunaram/>



## 10. วัดโนนตูมสราราม (วัดป่าดงหนองตาล)



### ข้อมูลวัดโนนตูมสราราม (วัดป่าดงหนองตาล) จังหวัดอุดรธานี

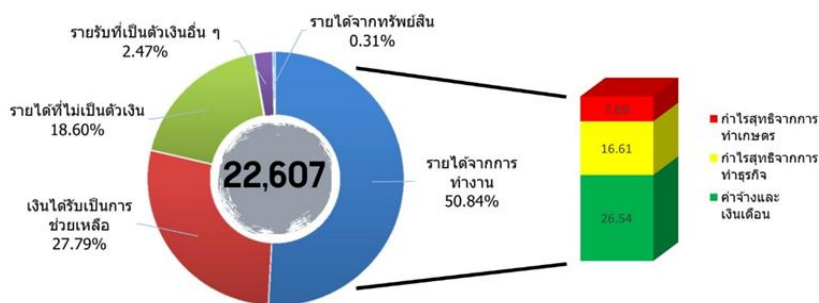
- ☞ ที่อยู่ : บ้านขมิ้น หมู่ 4 ตำบลกุดสระ อำเภอเมืองอุดรธานี จังหวัดอุดรธานี
- ☞ พิกัด : <https://goo.gl/maps/Vzw3eexCpL1J966p6>
- ☞ เวลาเปิดให้เข้าชม : 7.00 - 18.00 น.

### 5) ข้อมูลด้านเศรษฐกิจระดับครัวเรือน (รายได้และหนี้สินเฉลี่ยต่อครัวเรือน)

สำหรับข้อมูลด้านเศรษฐกิจระดับครัวเรือน สำนักงานสถิติจังหวัดอุดรธานีสำรวจภาวะเศรษฐกิจและสังคมของครัวเรือนปี 2562 เพื่อเก็บรวบรวมข้อมูลเกี่ยวกับรายได้ ค่าใช้จ่ายภาวะหนี้สิน และทรัพย์สินของครัวเรือน ตลอดจนลักษณะที่อยู่อาศัย โดยทำการเก็บรวบรวมข้อมูลทุกเดือน (มกราคม - ธันวาคม 2562) จากครัวเรือนตัวอย่างของจังหวัดอุดรธานี จำนวน 786 ครัวเรือนทั้งในเขตเทศบาลและนอกเขต ทั้งนี้ ค่าใช้จ่ายที่นำเสนอเป็นค่าใช้จ่ายเฉลี่ยที่จำเป็นต้องใช้ในการยังชีพเท่านั้น จึงไม่รวมการสะสมทุน เช่น ซื้อบ้าน/ที่ดิน และเงินออมซึ่งสรุปผลการสำรวจที่สำคัญ ได้ดังนี้  
(ที่มา : สำนักงานสถิติจังหวัดอุดรธานี , การสำรวจภาวะเศรษฐกิจและสังคมของครัวเรือน พ.ศ. 2562)


#### ➤ รายได้ของครัวเรือน ปี 2565

จากผลการสำรวจ ในปี 2565 พบว่า ครัวเรือนจังหวัดอุดรธานี มีรายได้เฉลี่ยเดือนละ 22,607 บาท ส่วนใหญ่เป็นรายได้จากการทำงาน ร้อยละ 50.84 ซึ่งได้แก่ ค่าจ้างและเงินเดือน ร้อยละ 26.54 กำไรสุทธิจากการทำธุรกิจ ร้อยละ 16.61 กำไรสุทธิจากการทำการเกษตร ร้อยละ 7.69 รองลงมาเป็นเงินที่ได้รับความช่วยเหลือจากบุคคลอื่นนอกครัวเรือน/รัฐ ร้อยละ 27.79 รายได้ที่ไม่เป็นตัวเงิน ร้อยละ 18.60 รายรับที่เป็นตัวเงินอื่นๆ ร้อยละ 2.47 และรายได้จากทรัพย์สิน ร้อยละ 0.31 ตามลำดับ



### ➤ ค่าใช้จ่ายของครัวเรือน ปี 2565

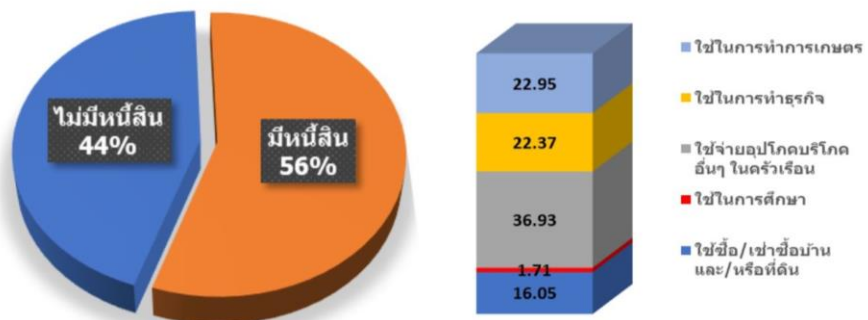
จังหวัดอุดรธานี ในปี 2565 มีค่าใช้จ่ายเฉลี่ยเดือนละ 18,019 บาท ค่าใช้จ่ายกับค่าอุปโภคบริโภค ร้อยละ 90.0 จำแนกเป็นค่าอาหารเครื่องดื่มและยาสูบ ร้อยละ 43.09 ค่าใช้จ่ายเกี่ยวกับยานพาหนะและการเดินทางสื่อสารร้อยละ 25.36 ที่อยู่อาศัยและเครื่องใช้ ร้อยละ 18.30 ของใช้ส่วนบุคคลเครื่องนุ่งห่มและรองเท้า ร้อยละ 7.40 การบันเทิงการ/จัดงานพิธีในโอกาสพิเศษ ร้อยละ 2.49 ค่าเวชภัณฑ์/ค่ารักษาพยาบาล ร้อยละ 1.27 สำหรับค่าใช้จ่ายเกี่ยวกับการศึกษา มีเพียงร้อยละ 1.13 และค่าใช้จ่ายเกี่ยวกับกิจกรรมทางศาสนา ร้อยละ 0.96 ตามลำดับ ในส่วนของค่าใช้จ่ายที่ไม่เกี่ยวกับการอุปโภคบริโภค เช่น ค่าภาษี เงินบริจาค ของขวัญเบี่ยประกันภัยซื้อสลากกินแบ่ง/หวย ดอกเบี่ยสูงถึงร้อยละ 10.0



### ➤ หนี้สินของครัวเรือน ปี 2565

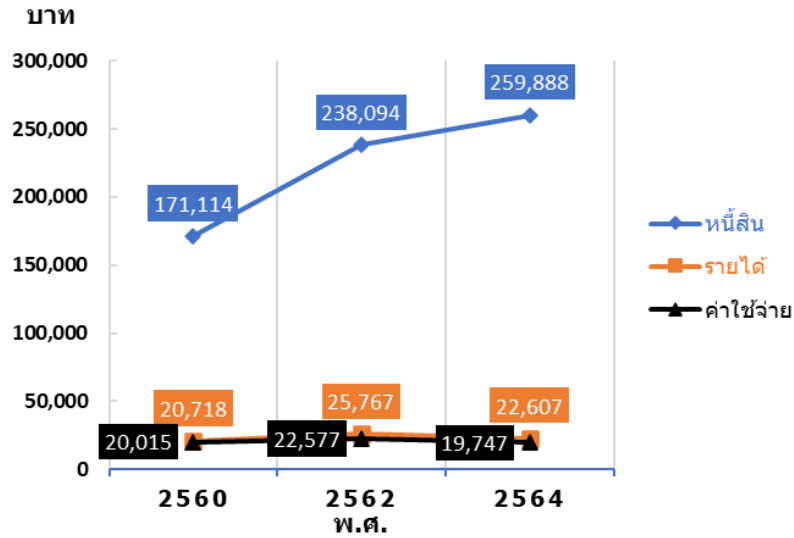
จากครัวเรือนจังหวัดอุดรธานีประมาณ 376,609 ครัวเรือน พบว่า เป็นครัวเรือนที่มีหนี้สินประมาณ 247,699 ครัวเรือน หรือ ร้อยละ 65.8 โดยมีจำนวนหนี้สินเฉลี่ย 238,094 บาท ต่อครัวเรือนซึ่งส่วนใหญ่เป็นการก่อหนี้เพื่อใช้จ่ายในครัวเรือน ร้อยละ 69 ดังนี้ ใช้เพื่อการอุปโภคบริโภค ร้อยละ 33.2 ใช้ในการซื้อบ้าน/ที่ดินร้อยละ 33.1 และใช้ในการศึกษาร้อยละ 2.7 สำหรับหนี้เพื่อใช้ในการลงทุนและอื่นๆ ร้อยละ 31 พบว่าส่วนใหญ่เป็นหนี้ใช้ทำธุรกิจ ร้อยละ 16.4 รองลงมาคือใช้ในการทำเกษตรร้อยละ 13.7 และหนี้อื่นๆอีก ร้อยละ 0.9

จำนวนหนี้สินเฉลี่ย 259,888 บาท/ครัวเรือน



➤ การเปรียบเทียบรายได้ ค่าใช้จ่ายและหนี้สินต่อครัวเรือน ปี พ.ศ.2558-2562

เมื่อเปรียบเทียบรายได้ ค่าใช้จ่ายและหนี้สินของครัวเรือนจังหวัดอุดรธานีตั้งแต่ปี 2558 ถึง 2562 มีรายได้น้อยกว่าค่าใช้จ่ายที่จำเป็นในการยังชีพและพบว่ารายได้ ค่าใช้จ่ายและหนี้สินต่อครัวเรือนมีแนวโน้มเพิ่มขึ้นเล็กน้อย



1/ ค่าใช้จ่ายเฉลี่ยที่จำเป็นต้องใช้ในการยังชีพ โดยไม่รวมค่าใช้จ่ายประเภทสะสมทุน เช่น การซื้อบ้าน/ที่ดิน และเงินออม เป็นต้น

ที่มา สำนักงานสถิติจังหวัดอุดรธานี



## 2) ด้านสังคมและความมั่นคง

### (1) การปกครอง/ประชากร

➤ การปกครองของจังหวัดอุดรธานี แบ่งออกเป็น 20 อำเภอ 156 ตำบล 1,868 หมู่บ้าน 105 ชุมชน สำหรับองค์กรปกครองส่วนท้องถิ่น ประกอบด้วย องค์การบริหารส่วนจังหวัด 1 แห่ง เทศบาลนคร 1 แห่ง เทศบาลเมือง 3 แห่ง เทศบาลตำบล 67 แห่ง และองค์การบริหารส่วนตำบล 109 แห่ง

➤ ประชากร ณ วันที่ 31 สิงหาคม 2566 พบว่ามีจำนวนประชากรรวมทั้งสิ้น 1,560,265 คน เป็นชาย 770,507 คน คิดเป็นร้อยละ 49.38 เป็นหญิง 789,758 คน คิดเป็นร้อยละ 50.62 บ้านมี จำนวน 554,748 หลัง ความหนาแน่นต่อ ตร.กม.เท่ากับ 133.67 อาศัยอยู่นอกเขตเทศบาลมากถึง 1,082,812 คน คิดเป็นร้อยละ 69.1 และอาศัยอยู่ในเขตเทศบาลเพียง 485,171 คน คิดเป็นร้อยละ 30.9 เมื่อพิจารณาประชากรตามกลุ่มอายุ พบว่า วัยแรงงาน (15-59 ปี) มีจำนวนมากที่สุด 1,056,517 คน คิดเป็นร้อยละ 67.4 รองลงมา วัยเด็ก (0-14 ปี) จำนวน 255,577 คน คิดเป็นร้อยละ 16.3 วัยสูงอายุ (60 ปีขึ้นไป) จำนวน 245,343 คน คิดเป็นร้อยละ 15.7 และจำแนกอายุไม่ได้ จำนวน 10,546 คน คิดเป็นร้อยละ 0.6

ปี	จำนวนประชากร			อัตราการเปลี่ยนแปลง			จำนวนบ้าน (หลัง)
	รวม	ชาย	หญิง	รวม	ชาย	หญิง	
2562	1,586,646	787,642	799,004	0.00	- 0.13	0.13	519,228
2563	1,567,983	777,107	790,876	- 1.19	- 1.36	- 1.03	528,347
2564	1,568,063	777,211	790,852	-0.01	-0.01	0.00	529,176
2565	1,566,143	774,932	791,211	0.12	0.29	-0.05	539,142
2566	1,560,265	770,507	789,758	0.38	0.57	0.18	554,748

ที่มา ที่ทำการปกครองอุดรธานี

### ➤ อัตราเกิด อัตราตาย อัตราเพิ่ม

การเกิดและการตายของประชากรจังหวัดอุดรธานี ณ วันที่ 31 สิงหาคม 2566 พบว่า การเกิดของประชากร มีจำนวนทั้งหมด 946 คน เป็นชาย จำนวน 525 คน และหญิง 421 คน การตายของประชากรมีจำนวนทั้งหมด 1,136 คน เป็นชาย 641 คน และหญิง 495 คน

ปี	การเกิด			การตาย			อัตราการเกิด			อัตราการตาย		
	รวม	ชาย	หญิง	รวม	ชาย	หญิง	รวม	ชาย	หญิง	รวม	ชาย	หญิง
2562	1,061	552	509	1,054	612	442	-9.30	-7.25	-12.77	19.73	20.26	19.00
2563	887	441	446	1,083	608	475	-19.62	-25.17	-14.13	2.68	-0.66	6.95
2564	941	488	453	1,155	701	454	5.74	9.63	1.55	6.23	13.27	-4.63
2565	845	443	402	1,193	694	499	-11.36	-10.16	-12.69	3.19	-1.01	9.02
2566	946	525	421	1,136	641	495	10.68	15.62	4.51	-5.02	-8.27	-0.81

ที่มา ที่ทำการปกครองจังหวัดอุดรธานี



## ➤ ชาติพันธุ์

บริเวณพื้นที่ที่เป็นเมืองอุดรธานีนั้น นอกจากจะมีคนพื้นถิ่นเดิม คือ คนไท-ลาว แล้วก็ยังมีราษฎรที่อพยพหนีสงคราม หนีการกดขี่จากชนชั้นปกครอง หนีภัยธรรมชาติ หรือหนีร้อนมาพึ่งเย็น และได้เข้ามาตั้งถิ่นฐานอาศัยอยู่บริเวณนี้ทั้งก่อนและหลังการสร้างเมืองอีกมากมายหลายชาติพันธุ์ 6 กลุ่ม ได้แก่ กลุ่มไทพวน - ญ้อ ส่วนหนึ่งอพยพมาจากเมืองไชยบุรี ทางตอนใต้ของเมืองหลวงพระบาง สำหรับไทพวน บ้านถ่อน บ้านหนองหัวคู บ้านพับ ดงหวาย นาคำ และบ้านผือ อพยพมาจากอำเภอบ้านหมี่ สนามแจง จังหวัดลพบุรี ตอนปลายรัชกาลที่ 3 กลุ่มภูไท มาจากฝั่งซ้ายแม่น้ำโขง หลังกบฏเจ้าอนุวงศ์ มีวัฒนธรรมร่วมสมัยกับไท-ลาวอีสาน เข้ามาตั้งถิ่นฐานในพื้นที่อีสานทั่วไป และที่อำเภอวังสามหมอ จังหวัดอุดรธานี กลุ่มไทลาว หรือไตลาว ชนชาติเก่าแก่ที่เข้มแข็งเป็นชาวไต กลุ่มไทจัน-ไทญวน นิยมเรียก แจ็ก-แกว เป็นคนต่างชาติพันธุ์และวัฒนธรรม ที่อพยพหนีสงคราม ทุพภิกขภัย ฯลฯ มาสมัยรัชกาลที่ 3 เดิมเป็นชนกลุ่มน้อยที่ต้องต่อสู้ดิ้นรน แต่มีความขยัน อดทน เชี่ยวชาญการค้าขาย จนกลายเป็นผู้นำทางเศรษฐกิจ และการเมืองในปัจจุบัน (ส่วนหนังสือ “ความทรงจำในอดีต 67 ปี” ของพะนอ กำเนิดกาญจน์ ระบุว่า พ่อค้าคนจีน ส่วนมากจะเป็นชาวโคราช ชายของทุกอย่างเหมือนร้านรักสโตร์ หรือห้างสรรพสินค้า เป็นเจ้าของโรงเลื่อย โรงสี ส่วนชาวญวน มักเป็นช่างก่อสร้าง และทำหมุยอ แหนม และเมี่ยงญวนขาย) พ่อค้าชาวอิหร่านมักจะค้าขายผ้าแปง หวี น้ำมันใส่ผม และถั่วคนไทย จากภาคกลาง ส่วนใหญ่เป็นข้าราชการ ซึ่งจากการรวบรวมข้อมูลของสำนักงานวัฒนธรรมของกลุ่มชาติพันธุ์ ได้ดังนี้

### 1) ชาติพันธุ์ภูไทจังหวัดอุดรธานี

จังหวัดอุดรธานี มีชาวผู้ไทยหรือภูไทตั้งถิ่นฐานในเขต 2 อำเภอ คืออำเภอศรีธาตุ และอำเภอวังสามหมอ คำว่า “ผู้ไทย” เป็นภาษาเขียนตามพจนานุกรม ส่วนคำว่า “ภูไท” คือภาษาพูด แต่ทั้งสองคือชนเผ่าเดียวกัน การแต่งกายจะเน้นสีดำ โดยการแต่งกายผู้หญิงจะสวมขี้นมัดหมี่สีดำต่อหัวขิดสีแดงและต่อตีนเกาะลายสลักสี เสื้อแขนกระบอกสีดำแต่งแถบขิดและกระดุมเงินหรือก๊วนขอบสีแดง เบี่ยงผ้าสไบสีแดงลายไส้ปลาไหล หรือผ้าสไบขิดสีแดงเข้ม ใส่กระจ๊วนหูและกำไลเงิน สะพายขมอม(ตะกร้าสานด้วยไม้ไผ่)มวยผมด้วยผ้าฝ้ายสีขาวและทัดดอกไม้ ส่วนผู้ชายสวมโสร่งผ้าไหมหรือผ้าฝ้าย สวมเสื้อสีดำแต่งแถบขิด คาดเอวด้วยผ้าขาวม้าลายไส้ปลาไหล และนิยมสักลาย

ในส่วนของประเพณี ก็จะมีทั้งการเลี้ยงผี ทั้งเลี้ยงผีบรรพบุรุษอัญญาหลวง ของชาวผู้ไทยนาญ และการ “เหยา” ที่เป็นพิธีกรรมความเชื่อในการนับถือผี (คล้ายกับรำผีฟ้า) เป็นการเสี่ยงทายเมื่อมีการเจ็บป่วย หากผู้ป่วยไปรักษาที่โรงพยาบาลแล้วไม่หาย ก็จะมาหาหมอเหยา เพื่อแก้ผี เพราะเชื่อว่าผู้ที่เจ็บป่วยเพราะทำผิดผี โดยมีเครื่องเช่น ไห้ว ข้าวสาร ไข่ เหล้า มีดพร้า เงินโบราณที่บรรพบุรุษมอบให้ และดอกไม้แดงขาว เมื่อยกคายนแล้ว ก็เริ่มการรักษาด้วยการเป่าแคน และมีคำร้องเป็นภาษาผู้ไทย มีผีปู่ ย่า ตา ยาย ผีนา ผีฟ้า จะมาเข้าสิงร่างหมอเหยา ช่วยรักษาผู้ป่วย เมื่อหายแล้วก็จะมีการฉลอง บางคนหมอเหยารักษาหายแล้ว ก็จะมาขอสิบทอดเป็นหมอเหยาเพื่อไปรักษาคนอื่นต่อไป และในทุกปีชาวผู้ไทยนาญ อ.ศรีธาตุ ก็จะมีเทศกาลประจำปี คือ สืบฮอยตา ว่าฮอยปู่ เป็นเทศกาลที่แสดงวัฒนธรรมของชาวผู้ไทยนาญมีทั้งการเส็งกลอง การฟ้อนกะโด ที่เป็นเครื่องมือหลักในการหาอาหารของชาวผู้ไทย เพื่อรักษาและเผยแพร่วัฒนธรรมอันดีงามของชาวผู้ไทยที่เป็นเอกลักษณ์ของจังหวัดอุดรธานี



2) ชชาติพันธุ์ไทพวนในจังหวัดอุดรธานี

"พวน" หรือ "ไทพวน" เป็นคำเรียกกลุ่มชนที่อาศัยอยู่บนแคว้นเชียงขวาง สาธารณรัฐประชาธิปไตยประชาชนลาว ที่มาของชื่อ "พวน" เนื่องด้วยเมืองเชียงขวาง มีแม่น้ำพวนไหลพาดผ่านตลอดแคว้น เป็นปราการกั้นเขตแดนกับญวน เป็นพื้นที่แย่งชิงล่าอาณานิคมของชนชาติญวน จีน อเมริกา ฝรั่งเศส จึงทำให้ชาวพวนอพยพโยกย้ายกระจัดกระจายไปพื้นที่ต่าง ๆ เรื่อยลงมาถึงล้านช้างเวียงจันทน์และเข้าสู่สยามประเทศ ในสมัยกรุงธนบุรี เกิดศึกสงครามไทย-เวียงจันทน์ มีการกวาดต้อนผู้คนทั้งลาวเวียง ลาวโซ่ง ลาวพวน ไปพำนักตามหัวเมืองต่าง ๆ เช่น สระบุรี ลพบุรี ปราจีนบุรี และนครนายก

ต่อมาใน พ.ศ. ๒๓๗๐ รัชสมัยพระบาทสมเด็จพระนั่งเกล้าเจ้าอยู่หัว รัชกาลที่ ๓ ได้เกิดกบฏเจ้าอนุวงศ์ขึ้นที่นครเวียงจันทน์ สยามในสมัยนั้นจึงยกทัพไปตีเมืองเวียงจันทน์และกวาดต้อนผู้คนทั้งที่อยู่ในเวียงจันทน์และหัวเมืองต่าง ๆ มาเป็นอันมาก หนึ่งในนั้น คือกลุ่มชาติพันธุ์พวนจากแคว้นเชียงขวาง พระบาทสมเด็จพระนั่งเกล้าเจ้าอยู่หัว จึงโปรดเกล้าฯ ให้ผู้คนเหล่านั้นไปตั้งรกรากในพื้นที่ภาคกลางของสยามประเทศ คงไว้แต่ชาวพวน เชียงขวางที่มาจากบ้านหนองแก้ว และบ้านหาดเดือย ทั้ง ๑๑ ครัว ได้ขอพระบรมราชานุญาตปักหลักตั้งถิ่นฐานอาศัยอยู่ในพื้นที่บ้านฝือ บ้านกาลิม และบ้านกลาง อันเป็นพื้นที่ราบเชิงเทือกเขาภูพาน อยู่ในการปกครองของ เมืองกุมภทาสัย (จังหวัดหนองบัวในปัจจุบัน) ปัจจุบันอยู่ในพื้นที่ ตำบลบ้านฝือ อำเภอบ้านฝือ จังหวัดอุดรธานี

ชาวไทพวน มีวิถีชีวิต วัฒนธรรม ประเพณี อันดงามที่คงไว้ซึ่งอัตลักษณ์อันโดดเด่น ทั้งภาษา เครื่องแต่งกาย อาหาร ดนตรี พิธีกรรม ล้วนเป็นมรดกที่ชาวพวน สืบทอดจากบรรพบุรุษ จากรุ่นสู่รุ่นมาช้านาน ไทพวนบ้านเชียง เป็นชุมชนที่มีอัตลักษณ์วิถีไทพวนอันล้ำค่า ตั้งอยู่บนพื้นที่แหล่งมรดกโลก เชื่อมโยงเป็นแรงบันดาลใจในการสร้างสรรค์สิ่งต่าง ๆ ในชุมชนให้เสน่ห์ในมิติวัฒนธรรม จึงเป็นชุมชนที่ชวนให้หลงไหล ควรค่าแก่การมาเยือน "เที่ยวชุมชน ยลวิถี" บ้านเชียง เมืองมรดก

➤ ศาสนา

ประชากรในจังหวัดอุดรธานี ส่วนใหญ่นับถือศาสนาพุทธ รองลงมาคือศาสนาคริสต์ และอิสลาม สำหรับสถานประกอบศาสนกิจของศาสนาต่าง ๆ ดังต่อไปนี้ ในจังหวัดอุดรธานี มีวัดมีพระสงฆ์ทั้งจังหวัดอุดรธานี จำนวน 1,589 แห่ง แยกเป็น มหานิกาย 1,194 แห่ง ธรรมยุต 394 แห่ง อนัมนิกาย 1 แห่ง

ที่มา สำนักงานวัฒนธรรมจังหวัดอุดรธานี

ข้อมูลวัดและที่พัทสงฆ์ จังหวัดอุดรธานี

ลำดับ	สังกัด	จำนวน			ที่พัทสงฆ์
		วัด			
		สำนักสงฆ์	วิสุงคามสีมา	รวม	
1	มหานิกาย	654	540	1,194	415
2	ธรรมยุต	186	208	394	342
3	อนัมนิกาย	-	1	1	
รวม		840	749	1,589	757



ข้อมูลประเภทวัด จังหวัดอุดรธานี

ลำดับ	ประเภทวัด	สังกัด			รวม
		มหานิกาย	ธรรมยุตนิกาย	อนัมนิกาย	
1	พระอารามหลวง	1	1	-	2
2	วัดราษฎร์	1,193	393	1	1,587
รวม		1,194	394	1	1,589

ที่มา สำนักงานพระพุทธศาสนาจังหวัดอุดรธานี

(2) ข้อมูลด้านแรงงาน

ตารางเปรียบเทียบประชากรตามสถานภาพแรงงาน ปี 2562 – 2566 หน่วย : คน

สถานภาพแรงงาน	ปี 2564		ปี 2565		ปี 2566	
	ร้อยละ	จำนวน (คน)	ร้อยละ	จำนวน (คน)	ร้อยละ	จำนวน (คน)
ประชากรอายุ 15 ปีขึ้นไป	100	1,023,671	100	1,023,671	100	1,024,276
กำลังแรงงานรวม	63.26	632,235	61.76	632,235	60.39	618,610
ผู้อยู่ในกำลังแรงงาน	62.75	630,272	61.57	630,272	59.90	613,563
- ผู้มีงานทำ	60.88	619,926	60.56	619,926	59.28	607,164
- ผู้ว่างงาน	1.36	8,382	0.82	8,382	0.62	6,399
- กำลังแรงงานที่รอฤดูกาล	0.51	1,963	0.19	1,963	0.49	5,048
ผู้ไม่อยู่ในกำลังแรงงาน	37.24	393,400	38.43	393,400	39.61	405,666
- ทำงานบ้าน	10.18	97,085	9.48	97,085	9.62	98,486
- เรียนหนังสือ	9.98	98,477	9.62	98,477	10.37	106,167
- เด็ก,ชรา,ป่วย,พิการฯ	-	-	-	158,591	16.29	166,820
- อื่น ๆ	17.07	158,591	15.49	39,247	3.34	34,194
- อัตราการว่างงาน	1.36	8,382	0.82	8,382	0.41	6,399

แรงงานนอกระบบ สถิติ ย้อนหลัง 4 ปี

แรงงานนอกระบบ จากข้อมูลของสำนักงานสถิติจังหวัด ปี 2566 มีแรงงานนอกระบบ จำนวน 491,347 คน แบ่งเป็นเพศชาย จำนวน 271,909 คน เพศหญิง 219,438 คน ผู้มีงานทำที่อยู่ในแรงงานนอกระบบ จำแนกตามกิจกรรมทางเศรษฐกิจ ได้แก่ สาขาเกษตรกรรม จำนวน 352,281 คน (ร้อยละ 71.70) พนักงานบริการ จำนวน 63,730 คน (ร้อยละ 12.97) และ ด้านความสามารถทางฝีมือ จำนวน 29,334 คน (ร้อยละ 5.97)



**แรงงานนอกระบบ จากข้อมูลของสำนักงานสถิติจังหวัด ปี 2565** มีแรงงานนอกระบบ จำนวน 492,776 คน แบ่งเป็นเพศชาย จำนวน 264,706 คน เพศหญิง 228,071 คน ผู้มีงานทำที่อยู่ในแรงงานนอกระบบ จำแนกตามกิจกรรมทางเศรษฐกิจ ได้แก่ สาขาเกษตรกรรม จำนวน 357,555 คน (ร้อยละ 72.55) การขายปลีกขายส่ง จำนวน 55,385 คน (ร้อยละ 11.23) และ บริหารราชการและป้องกันประเทศ จำนวน 34,313 คน (ร้อยละ 6.96)

**แรงงานนอกระบบ จากข้อมูลของสำนักงานสถิติจังหวัด ปี 2564** มีแรงงานนอกระบบ จำนวน 473,560 คน แบ่งเป็นเพศชาย จำนวน 254,524 คน เพศหญิง 219,036 คน ผู้มีงานทำที่อยู่ในแรงงานนอกระบบ จำแนกตามกิจกรรมทางเศรษฐกิจ ได้แก่ สาขาเกษตรกรรม จำนวน 345,569 คน (ร้อยละ 72.97) การบริการและการค้า จำนวน 102,035 คน (ร้อยละ 21.55) และ การผลิต จำนวน 25,955 คน (ร้อยละ 5.48)

**แรงงานนอกระบบ จากข้อมูลของสำนักงานสถิติจังหวัด ปี 2563** มีแรงงานนอกระบบ จำนวน 631,873 คน แบ่งเป็นเพศชาย จำนวน 347,521 คน เพศหญิง 284,353 คน ผู้มีงานทำที่อยู่ในแรงงานนอกระบบ จำแนกตามกิจกรรมทางเศรษฐกิจ ได้แก่ สาขาเกษตรกรรม จำนวน 383,740 คน (ร้อยละ 60.73) การบริการและการค้า จำนวน 192,809 คน (ร้อยละ 30.51) และ การผลิต จำนวน 55,324 คน (ร้อยละ 8.76)

#### **สถานการณ์ด้านแรงงานในปี 2566**

**ประชากรและกำลังแรงงานจังหวัดอุดรธานี** มีประชากรจำนวน 1,563,048 คน เป็นผู้อยู่ในกำลังแรงงานจำนวน 618,610 คน ผู้มีงานทำ จำนวน 607,164 คน และผู้ว่างงาน จำนวน 6,399 คน

**การมีงานทำ** ผู้มีงานทำในจังหวัดอุดรธานี จำนวน 607,164 คน คิดเป็นร้อยละ 38.84 ของประชากรทั้งหมดโดยทำงานในภาคเกษตร จำนวน 327,744 คน คิดเป็นร้อยละ 53.98 ของผู้มีงานทำทั้งหมด และทำงานในภาคอุตสาหกรรม การขายส่งการขายปลีก มากที่สุด จำนวน 82,097 คน รองลงมา คือ การก่อสร้าง จำนวน 48,177 คน ซึ่งผู้มีงานทำส่วนใหญ่มีการศึกษาระดับประถมศึกษา จำนวน 188,821 คน รองลงมา คือระดับมัธยมศึกษาตอนต้น จำนวน 119,488 คน และระดับมัธยมศึกษาตอนปลาย จำนวน 107,612 คน

**การว่างงาน** จังหวัดอุดรธานีมีผู้ว่างงาน จำนวน 6,399 คน คิดเป็นร้อยละ 0.41 ของประชากรทั้งหมด (ร้อยละ 1.03 ของผู้อยู่ในกำลังแรงงาน)

**แรงงานนอกระบบ** จากข้อมูลของสำนักงานสถิติจังหวัด ปี 2566 มีแรงงานนอกระบบ จำนวน 491,347 คน แบ่งเป็นเพศชาย จำนวน 271,909 คน เพศหญิง 219,438 คน ผู้มีงานทำที่อยู่ในแรงงานนอกระบบ จำแนกตามกิจกรรมทางเศรษฐกิจ ได้แก่ สาขาเกษตรกรรม จำนวน 366,591 คน (ร้อยละ 74.61) การขายปลีกขายส่ง จำนวน 45,845 คน (ร้อยละ 9.33) และ การก่อสร้าง จำนวน 28,775 คน (ร้อยละ 9.86)

อาชีพที่มีการทำงานนอกระบบสูงสุด คือ

- 1) ด้านการเกษตรและประมง จำนวน 352,281 คน (ร้อยละ 71.70)
- 2) พนักงานบริการ จำนวน 63,730 คน (ร้อยละ 12.97)
- 3) ด้านความสามารถทางฝีมือ จำนวน 29,334 คน (ร้อยละ 5.97)
- 4) อาชีพพื้นฐานต่าง ๆ จำนวน 28,307 คน (ร้อยละ 5.76)
- 5) ผู้ปฏิบัติงานโรงงานเครื่องจักร จำนวน 9,756 คน (ร้อยละ 1.99)



**แรงงานคนพิการ** คนพิการในจังหวัดอุดรธานี ที่มีการจดทะเบียนคนพิการ จำนวน 40,768 คน แยกเป็นเพศชาย จำนวน 21,609 คน (ร้อยละ 53) และเพศหญิง จำนวน 19,159 คน (ร้อยละ 47) ซึ่งคนพิการที่มีมากที่สุด ได้แก่ ประเภทการเคลื่อนไหวทางกาย จำนวน 19,781 คน (ร้อยละ 48.52) และจังหวัดอุดรธานี มีคนพิการได้รับเบี้ยคนพิการ จำนวน 40,768 คน

**ผู้สูงอายุ** สถานการณ์ผู้สูงอายุในจังหวัดอุดรธานี มีจำนวน 222,278 คน เทียบกับจำนวนประชากรทั้งหมดในจังหวัดอุดรธานี จำนวน 1,586,646 คน คิดเป็นร้อยละ 14.01 ถือว่าจังหวัดอุดรธานีได้เข้าสู่สังคมผู้สูงอายุแล้ว

### ดัชนีชี้วัดภาวะแรงงาน

สถานการณ์ด้านเศรษฐกิจ สังคม และการเมือง เป็นปัจจัยที่ส่งผลกระทบต่อสถานการณ์ด้านแรงงานทำให้ภาวะด้านแรงงานมีการเคลื่อนไหวเปลี่ยนแปลงตลอดเวลา ไม่ว่าจะเป็นสถานการณ์ทางการเมือง ราคาน้ำมันเชื้อเพลิง ภัยธรรมชาติ และภาวะโลกร้อน ฯลฯ ส่งผลต่อความเชื่อมั่นของนักธุรกิจและนักลงทุน ทั้งในและต่างประเทศ ทำให้ชะลอการลงทุน ชะลอการขยายกิจการ รวมถึงการชะลอการจ้างงาน ขณะที่การผลิตคนเข้าสู่ตลาดแรงงานของภาคการศึกษายังคงมีอย่างต่อเนื่อง ซึ่งจะมีผลต่อการจ้างแรงงานของสถานประกอบการต่าง ๆ ทั้งในจังหวัดและจังหวัดใกล้เคียง ทำให้เกิดภาวะการว่างงานและการรับคน เข้าทำงานอยู่ในระดับต่ำ นอกจากนี้การเปลี่ยนแปลงด้านเทคโนโลยีการผลิต ต้นทุนการผลิต ฤดูกาล ทัศนคติของฝ่ายนายจ้างและผู้ใช้งาน ล้วนเป็นปัจจัยที่นำไปสู่การเปลี่ยนแปลงภาวะการจ้างงาน เช่น รูปแบบการจ้างงาน การเคลื่อนย้ายแรงงาน ฝีมือแรงงาน มาตรฐานแรงงาน เป็นต้น ดังนั้นความเคลื่อนไหวหรือการเปลี่ยนแปลงภาวะแรงงานจำเป็นต้องมีการศึกษาเพื่อกำหนดตัวชี้วัด ติดตามการเปลี่ยนแปลงและวิเคราะห์ถึงสาเหตุของปัญหา รวมถึงการทำนายหรือคาดการณ์เพื่อประกอบการตัดสินใจในการกำหนดแผนงานที่ตอบสนองต่อความต้องการของนายจ้างและผู้ใช้งาน รวมทั้งองค์กรภาครัฐและภาคเอกชน สถานการณ์แรงงานจังหวัดอุดรธานี รายปี 2566 ขอนำเสนอข้อมูลตัวชี้วัดภาวะแรงงาน ดังนี้

### 1. ผลผลิตภาพแรงงานจังหวัดอุดรธานี

**“ผลผลิตภาพแรงงาน”** คือ ความสามารถในการทำงานที่สามารถพัฒนาหรือเพิ่มศักยภาพให้สูงขึ้นได้หลายวิธี เช่น การปรับเปลี่ยนรูปแบบการทำงานโดยให้แรงงานทำงานกับเครื่องจักรมากขึ้น การฝึกอบรมแรงงานทั้งก่อนหรือขณะปฏิบัติงานเพื่อให้มีความเข้าใจและมีทักษะที่ถูกต้อง การส่งเสริมให้แรงงานมีการศึกษาสูงขึ้นการปรับปรุงวิธีการบริหารจัดการ ธุรกิจและอุตสาหกรรมให้มีประสิทธิภาพ เป็นต้น

ดังนั้น กลไกการเพิ่มผลผลิตภาพแรงงาน นอกจากจะทำให้แรงงานได้รับค่าจ้างในอัตราที่สูงขึ้น เนื่องจากเป็นการลดต้นทุนการผลิต ลดราคาสินค้า และบริการ เพิ่มความสามารถของธุรกิจลดอัตราเงินเฟ้อแล้ว ในระยะยาวนั้น การเพิ่มผลผลิตภาพแรงงานยังส่งผลต่อการรักษาระดับดัชนีค่าครองชีพ เพิ่มมาตรฐานการครองชีพ เพิ่มผลิตภัณฑ์มวลรวมของประเทศ (GDP) และส่งผลดีต่อสภาพทางเศรษฐกิจและสังคมอีกด้วย

ผลิตภัณฑ์มวลรวมจังหวัดอุดรธานี Gross provincial product (GPP) อยู่ที่ 113,797 ล้านบาท (ปีที่ใช้อ้างอิง ปี 2564)

- ภาคเกษตร 20,118 บาทต่อคนต่อปี

- ภาคอุตสาหกรรม 93,679 บาทต่อคนต่อปี

ผลิตภัณฑ์ของจังหวัดอุดรธานีต่อหัว GPP Per capita (Baht) อยู่ที่ 90,818 บาทต่อคนต่อปี (ปีที่ใช้อ้างอิง ปี 2564)



## 2. อัตราการมีส่วนร่วมในกำลังแรงงาน

อัตราการมีส่วนร่วมในกำลังแรงงานเป็นตัวชี้วัดที่แสดงให้เห็นถึงสภาพกำลังแรงงานในตลาดแรงงาน ของจังหวัดอุดรธานี เมื่อเปรียบเทียบกับประชากรวัยแรงงานทั้งหมด โดยคำนวณจากกำลังแรงงานในจังหวัดเทียบกับประชากร ที่มี อายุ 15 ปีขึ้นไปในจังหวัด ซึ่งพบว่า ปี 2566 อัตราการมีส่วนร่วมในกำลังแรงงานมีอัตราร้อยละ 60.39 ซึ่งพบว่า มีระยะใกล้เคียงกับของปีที่แล้ว ซึ่งอยู่ที่ร้อยละ 61.57

## 3. อัตราการมีงานทำ

อัตราการมีงานทำเป็นตัวชี้วัดที่แสดงให้เห็นภาวะการมีงานทำในตลาดแรงงานของจังหวัดอุดรธานีว่ามีสัดส่วนมากน้อยเพียงใด ใน ปี 2566 พบว่าอัตราการจ้างงานในจังหวัดอุดรธานีอยู่ที่ร้อยละ 59.28 ใกล้เคียงกับปีที่แล้วที่อยู่ที่ร้อยละ 60.56 โดยเมื่อเปรียบเทียบกับปีที่ผ่านมาจะพบว่า อัตราการมีงานทำในภาคเกษตรจังหวัด มีอัตราใกล้เคียงกับ ปี 2565 ที่ร้อยละ 51.95 แสดงให้เห็นว่าการจ้างแรงงานในภาคเกษตรเพิ่มขึ้น ส่วนอัตราการจ้างงานนอกภาคเกษตรมีสัดส่วนที่ลดลง กล่าวคือ ปี 2565 มีอัตรา 48.05 ลดลงเป็น 44.44 เนื่องจากการที่ภาคเศรษฐกิจหรือเจ้าของธุรกิจมีการชะลอตัวเนื่องจากสถานการณ์ความสับสนทางการเมือง ความไม่มั่นใจในเศรษฐกิจ ปัญหาความไม่สงบต่าง ๆ และผลกระทบของราคาน้ำมันทำให้ธุรกิจชะงักงัน ชะลอการขยายงานโดยเฉพาะชะลอการจ้างงาน อย่างไรก็ตามในช่วงภายหลังการปฏิรูปการเมืองสามารถเรียกความเชื่อมั่นให้กับการลงทุนอีกครั้งหนึ่ง ธุรกิจจึงอยู่ในระดับทรงตัว ซึ่งคาดว่าแนวโน้มการจ้างงานยังคงสดใส ไม่มีผลกระทบมากนัก แต่ปัญหาที่น่าเป็นห่วง คือ การเกิดสถานการณ์น้ำท่วมทำให้ภาคเกษตรกรรมกระทบกระเทือนหนัก แรงงานอาจเคลื่อนย้ายไปทำงานในภาคอุตสาหกรรมมากขึ้นก็เป็นได้

โดยสรุปในภาพรวมจะพบว่าอัตราการมีงานทำหรือการมีส่วนร่วมในกำลังแรงงานของจังหวัดอุดรธานีจะมีลักษณะการเคลื่อนย้ายแรงงานแบบวัฏจักรหรือวงจร ทั้งนี้เพราะพื้นที่จังหวัดเป็นเขตเกษตรกรรม ประชากรซึ่งเป็นกำลังแรงงานของจังหวัดจะอาศัยอยู่ในภาคส่วนของเกษตรกรรมเพื่อช่วยครัวเรือนในการทำ การเกษตรเป็นส่วนใหญ่ เมื่อหมดฤดูเก็บเกี่ยวผลผลิตก็จะเคลื่อนย้ายไปหางานทำในภาคอุตสาหกรรมในจังหวัดอื่น ๆ และจะเคลื่อนย้ายกลับมาทำภาคเกษตรกรรมอีกครั้งในฤดูเพาะปลูกวนเวียนในลักษณะเช่นนี้เป็นอย่าง เป็นวัฏจักรทุกปี จึงอาจส่งผลกระทบต่อการขาดแคลนแรงงานในบางฤดูกาล

## 4. อัตราการว่างงานของจังหวัด

การศึกษาการว่างงานในปีที่ผ่านมา จะพบว่าอัตราว่างงานของจังหวัดอุดรธานี แต่ละปีจะปรับตัวสูงขึ้นและลดลงตามปัจจัยในเรื่องฤดูกาล เนื่องจากจังหวัดอุดรธานี เป็นพื้นที่เกษตรกรรม จะมีช่วงฤดู แล้งนอกฤดูการเกษตร หรือนอกฤดูเก็บเกี่ยว ส่งผลให้แรงงานในภาคเกษตรของจังหวัดอุดรธานีว่างงาน อัตรา ว่างงานในแต่ละปีจึงสูงขึ้นและเริ่มลดลงตามลำดับเนื่องจากฤดูการเกษตร ประกอบกับกำลังแรงงานใหม่ที่ สำเร็จการศึกษาเริ่มเข้าสู่ตลาดแรงงานจึงเป็นปัจจัยที่มีผลต่ออัตราการว่างงานที่ลดลง ดังนั้นอัตราการว่างงาน จึงเป็นเครื่องชี้วัดที่เกี่ยวข้องกับปัจจัยฤดูกาล นอกจากนี้อัตราการว่างงานจะเกี่ยวข้องกับภาวะเศรษฐกิจและ พื้นที่ กล่าวคือแรงงานจะมีการเคลื่อนย้ายสู่ภาคเกษตรในไตรมาส ที่เป็นฤดูเพาะปลูก จังหวัดที่เป็นพื้นที่ การเกษตรจะมีอัตราว่างงานต่ำ ขณะที่จังหวัดในพื้นที่ตั้งของอุตสาหกรรมจะมีอัตราการว่างงานสูง

ที่มา สำนักงานแรงงานจังหวัดอุดรธานี



➤ ข้อมูลการทำงานของคนต่างด้าวในจังหวัดอุดรธานี ปี 2562 - 2566

ประเภท คนต่างด้าว	ประจำปี (คน)					จำนวน ร้อยละ
	2562	2563	2564	2565	2566	
1. ทั่วไป (มาตรา 59)	1,174	499	388	464	563	+ 21.33
2. นำเข้าตาม MOU	1,859	1,891	1,323	1,018	1,761	+ 72.98
2.1 กัมพูชา	253	331	198	122	155	
2.2 ลาว	1440	1334	1034	788	1,270	
2.3 เมียนมาร์	166	226	91	108	336	
3. ส่งเสริมการลงทุน (BOI)	13	12	9	15	19	+ 26.66
4. ชนกลุ่มน้อย (มาตรา 12)	8	4	7	17	16	- 5.88
5. มติ ครม.	786	584	1,097	1,305	2,144	+ 64.29
5.1 กัมพูชา	144	156	136	165	477	
5.2 ลาว	372	202	368	556	510	
5.3 เมียนมาร์	270	226	593	584	1,145	
รวมจำนวนทั้งสิ้น	3,840	2,990	2,824	2,819	4,503	100

ที่มา : สำนักบริหารแรงงานต่างด้าว กรมการจัดหางาน

ปี 2566 คนต่างด้าวที่ได้รับอนุญาตให้ทำงานในจังหวัดอุดรธานี มีจำนวน 4,503 คน มีอัตราเพิ่มขึ้นจากปี 2565 ร้อยละ 59.73 จำแนกเป็นคนต่างด้าวประเภททั่วไปร้อยละ 12.50 ประเภทนำเข้า MOU ร้อยละ 39.10 คน (จำแนกเป็นสัญชาติกัมพูชา 155 คน สัญชาติลาว 1,270 คน และสัญชาติเมียนมาร์ 336 คน) ประเภทส่งเสริมการลงทุน ร้อยละ 0.42 ประเภทมติ ครม. ร้อยละ 47.61 (จำแนกเป็นสัญชาติกัมพูชา 477คน สัญชาติลาว 510 คน และสัญชาติเมียนมาร์ 1,145 คน

➤ ข้อมูลการทำงานของคนต่างด้าวในจังหวัดอุดรธานี ปี 2562 - 2566

ประเภท คนต่างด้าว	ประจำปี (คน)					จำนวน ร้อยละ
	2562	2563	2564	2565	2566	
1. ทั่วไป (มาตรา 59)	1,174	499	388	464	475	+ 2.37
2. นำเข้าตาม MOU	1,859	1,891	1,323	1,018	1,556	+52.85
2.1 กัมพูชา	253	331	198	122	194	
2.2 ลาว	1440	1334	1034	788	1,119	
2.3 เมียนมาร์	166	226	91	108	243	
3. ส่งเสริมการลงทุน (BOI)	13	12	9	15	15	0
4. ชนกลุ่มน้อย (มาตรา 12)	8	4	7	17	20	+17.65
5. มติ ครม.	786	584	1,097	1,305	1,167	-10.57
5.1 กัมพูชา	144	156	136	165	308	
5.2 ลาว	372	202	368	556	387	



ประเภท คนต่างด้าว	ประจำปี (คน)					จำนวน ร้อยละ
	2562	2563	2564	2565	2566	
5.3 เมียนมาร์	270	226	593	584	465	
5.4 เวียดนาม					7	
รวมจำนวนทั้งสิ้น	3,840	2,990	2,824	2,819	3,233	+14.69

ที่มา : สำนักบริหารแรงงานต่างด้าว กรมการจัดหางาน

ปี 2566 คนต่างด้าวที่ได้รับอนุญาตให้ทำงานในจังหวัดอุดรธานี มีจำนวน 3,233 คน มีอัตราเพิ่มขึ้นจากปี 2565 ร้อยละ 14.69 จำแนกเป็นคนต่างด้าวประเภททั่วไปมีอัตราเพิ่มขึ้น ร้อยละ 2.37 ประเภทนำเข้า MOU มีอัตราเพิ่มขึ้น ร้อยละ 52.85 คน (จำแนกเป็นสัญชาติกัมพูชา 194 คน สัญชาติลาว 1,119 คน และสัญชาติเมียนมาร์ 243 คน) ประเภทส่งเสริมการลงทุนมีจำนวนเท่ากับ ปี 2565 ประเภท มติ ครม. มีอัตราลดลง ร้อยละ 10.57 (จำแนกเป็นสัญชาติกัมพูชา 308 คน สัญชาติลาว 387 คน สัญชาติเมียนมาร์ 465 คน และสัญชาติเวียดนาม 7 คน)

### ข้อมูลการไปทำงานต่างประเทศของแรงงานจังหวัดอุดรธานี ประจำปี 2562 – 2566 สำนักงานจัดหางานจังหวัดอุดรธานี

ประเภทข้อมูล	ประจำปี (คน)					ร้อยละการ เปลี่ยนแปลง
	2562	2563	2564	2565	2566	
1. ลงทะเบียนแจ้งความประสงค์ไปทำงาน	1,589	1,259	1,318	1,929	1,722	- 12.02
2. รับแจ้งการเดินทางไปทำงานต่างประเทศ (รวม 2.1-2.3)	11,818	4,882	2,336	8,567	10,076	+ 14.97
2.1 บริษัทจัดหางานจัดส่ง	4,644	2,837	1,455	5,425	5,287	- 2.61
2.2 แจ้งเดินทางด้วยตนเอง	805	425	618	1,012	583	- 73.58
2.3 เดินทางกลับไปทำงานต่างประเทศ (Re-Entry Visa)	6,369	1,620	263	2,130	4,206	+ 49.35

ที่มา : กองบริหารแรงงานไทยไปต่างประเทศ  
กรมการจัดหางาน

ในปี 2566 มีแรงงานลงทะเบียนแจ้งความประสงค์ไปทำงานต่างประเทศ จำนวน 1,722 คน มีอัตราลดลง จากปี 2565 ร้อยละ 12.02 และเพิ่มขึ้นจากปี 2564 ร้อยละ 30.65

ในปี 2566 มีแรงงานไปทำงานต่างประเทศ จำนวน 10,076 คน มีอัตราเพิ่มขึ้นจากปี 2565 ร้อยละ 14.97 และพบว่าวิธีการเดินทางไปทำงานต่างประเทศที่มากที่สุดคือ ไปทำงานโดยวิธีบริษัทจัดหางานจัดส่ง แต่มีอัตราลดลงจาก ปี 2565 ร้อยละ 2.61 รองลงมาคือเดินทางกลับไปทำงานต่างประเทศ (Re-Entry Visa) เพิ่มขึ้นร้อยละ 49.35 และการแจ้งการเดินทางด้วยตนเอง ลดลงร้อยละ 73.58



➤ สถิติกองทุนประกันสังคม

ข้อมูลผู้ประกันตนในระบบประกันสังคม ตามมาตรา 33,39 และ 40 จากสำนักงานประกันสังคม ในปี 2564 พบว่า มีจำนวนสถานประกอบการที่เข้าร่วม 4,514 แห่ง มีอัตราการเปลี่ยนแปลง 3.5 จำนวนผู้ประกันตนในระบบประกันสังคม ตามมาตรา 33 จำนวน 65,586 คน มีอัตราการเปลี่ยนแปลง -0.5 จำนวนผู้ประกันตนในระบบประกันสังคม ตามมาตรา 39 จำนวน 16,784 คน มีอัตราการเปลี่ยนแปลง -2.4 และจำนวนผู้ประกันตนในระบบประกันสังคม ตามมาตรา 40 จำนวน 77,179 คน มีอัตราการเปลี่ยนแปลง 5.5

สถิติกองทุนประกันสังคม	จำนวนผู้ประกันตน			อัตราการเปลี่ยนแปลง	
	2564	2565	2566	2564	2565
จำนวนสถานประกอบการ (แห่ง)	4,514	4,670	4,690	3.5	0.4
จำนวนผู้ประกันตนในระบบประกันสังคม ตามมาตรา 33 (คน)	65,586	65,255	65,123	-0.5	-0.2
จำนวนผู้ประกันตนในระบบประกันสังคม ตามมาตรา 39 (คน)	16,784	16,387	15,235	-2.4	-7.0
จำนวนผู้ประกันตนในระบบประกันสังคม ตามมาตรา 40 (คน)	77,179	81,423	83,502	5.5	2.6
<b>จำนวนการใช้บริการของผู้ประกันตน</b>					
กรณีเจ็บป่วย (ราย)	37,219	29,062	19,138	-21.9	-34.1
กรณีทุพพลภาพ (ราย)	4,835	5,101	5,442	5.5	6.7
กรณีตาย (ราย)	530	477	529	-10.0	10.9
กรณีคลอดบุตร (ราย)	3,594	3,355	3,261	-6.6	-2.8
กรณีชราภาพ (ราย)	46,018	57,628	75,277	25.2	30.6
กรณีสงเคราะห์บุตร (ราย)	171,173	171,499	170,039	0.2	-0.9
ว่างงาน (ราย)	51,449	32,378	25,123	-37.1	-22.4

ที่มา สำนักงานประกันสังคมจังหวัดอุดรธานี



## จำนวนแรงงานมีฝีมือที่ผ่านการพัฒนาฝีมือแรงงาน

### 1. ผลการพัฒนาฝีมือแรงงานของสถาบันพัฒนาฝีมือแรงงาน 18 อุดรธานี ประจำปีงบประมาณ พ.ศ. 2564 - 2566

สถาบันพัฒนาฝีมือแรงงาน 18 อุดรธานี ซึ่งมีภารกิจเกี่ยวกับการพัฒนาฝีมือแรงงานและผู้ประกอบกิจการให้มีผลิตภาพแรงงานสูง รองรับความต้องการของตลาดแรงงานสมัยใหม่ ได้ดำเนินการพัฒนาศักยภาพกำลังแรงงาน ประกอบด้วย การฝึกอบรมและการทดสอบมาตรฐานฝีมือแรงงานแห่งชาติ ให้แก่เยาวชนที่จบการศึกษาระดับต่าง ๆ ที่เป็นแรงงานใหม่ หรือฝึกปฏิบัติต่อยอดเข้มข้นให้ผู้จบประกาศนียบัตรวิชาชีพ (ปวช.) และ ประกาศนียบัตรวิชาชีพชั้นสูง (ปวส.) แรงงานในสถานประกอบการกิจการ ผู้ประกอบอาชีพอิสระ แรงงานนอกระบบ กลุ่มแรงงานเฉพาะ อาทิเช่น ผู้สูงอายุ ทหารก่อนปลดประจำการ ผู้ประสบภัยทางธรรมชาติ ผู้พิการ กลุ่มสตรีและบุคคลทั่วไปที่มีความต้องการพัฒนาฝีมือแรงงานตนเอง ตลอดจนผู้ประกอบกิจการ รวมทั้งการส่งเสริมการพัฒนาฝีมือแรงงานของสถานประกอบการภายใต้พระราชบัญญัติส่งเสริมการพัฒนาฝีมือแรงงาน พ.ศ. 2545 ดังนี้

**1.1 การฝึกเตรียมเข้าทำงาน (Pre - employment Training)** เป็นการฝึกทักษะฝีมือให้กับกำลังแรงงานใหม่ (New Skill) ได้แก่ แรงงานที่จะเข้าทำงานแต่ยังไม่มีพื้นฐานด้านอาชีพ หรือแรงงานที่จบการศึกษาใหม่ เพื่อให้มีสมรรถนะในการปฏิบัติงานได้ตามมาตรฐานแต่ละสาขาอาชีพ

ตัวอย่างหลักสูตร ช่างปรับอากาศขนาดเล็ก พนักงานบันทึกข้อมูลคอมพิวเตอร์ ผู้ประกอบอาหารไทย ช่างซ่อมรถจักรยานยนต์ ช่างเชื่อมอาร์คโลหะด้วยมือ ช่างไฟฟ้าอุตสาหกรรม ช่างเดินสายไฟฟ้าภายในอาคาร เป็นต้น

**1.2 การฝึกยกระดับฝีมือ (Upgrade Training)** เป็นการฝึกยกระดับทักษะฝีมือให้กับแรงงานในสถานประกอบการหรือแรงงานทั่วไป (Up Skill) ให้มีทักษะฝีมือสูงขึ้น สอดคล้องกับความต้องการทางเทคโนโลยี และธุรกิจที่เปลี่ยนแปลงไป

ตัวอย่างหลักสูตร ช่างเขียนแบบเครื่องกลด้วยคอมพิวเตอร์ การใช้โปรแกรม Microsoft Excel Advance พนักงานควบคุมเครื่องจักรรถยก การควบคุมเครื่อง Turn-Mill ภาษาอังกฤษเพื่องานบริการลูกค้าในอุตสาหกรรมรถยนต์ พุดภาษาอังกฤษคำต่อคำเพื่อการทำงาน การปลูกพืชภายใต้โรงเรือนร่วมกับระบบ Internet of Things สำหรับการเกษตร บาริสต้ามีอาชีพ เป็นต้น

**1.3 การฝึกอาชีพเสริม (Re -Training) หรือการฝึกเสริมทักษะ** เป็นการฝึกอาชีพให้กับแรงงานกลุ่มเป้าหมายเฉพาะ/บุคคลทั่วไป ที่ต้องการประกอบอาชีพอิสระและหารายได้จากทักษะฝีมือของตนเองหรือแรงงานในสถานประกอบการ/แรงงานทั่วไป (Re Skill) ให้มีทักษะและสามารถประกอบอาชีพใหม่ควบคู่กับอาชีพเดิม มีรายได้เพิ่มขึ้น

ตัวอย่างหลักสูตร ช่างแต่งผมบุรุษ การปลูกผักไฮโดรโปนิกส์ปลอดสารพิษเพื่อประกอบอาชีพอิสระ การถักสารผลิตภัณฑ์จากเส้นพลาสติก การติดตั้งและบำรุงรักษาระบบพลังงานแสงอาทิตย์ การบำรุงรักษาและซ่อมแซมรถจักรยานยนต์เบื้องต้น ช่างเดินสายไฟฟ้าภายในอาคาร เป็นต้น



ตารางผลการฝึกเตรียมเข้าทำงาน ฝึกยกระดับฝีมือและฝึกอาชีพเสริม (ผู้เข้ารับการฝึกอบรม)  
ประจำปี 2562 – 2566 ของสถาบันพัฒนาฝีมือแรงงาน 18 อุตรธานี

ประเภทหลักสูตรการฝึกอบรม	รวม (คน)	ปีงบประมาณ พ.ศ.		
		2564 (คน)	2565 (คน)	2566 (คน)
1. การฝึกเตรียมเข้าทำงาน (Pre - employment Training)	275	153	84	38
2. การฝึกยกระดับฝีมือ (Upgrade Training)	2,727	1,035	576	1,116
3. การฝึกอาชีพเสริม (Re -Training) หรือการฝึกเสริมทักษะ	1,487	477	680	330
รวม (คน)	4,489	1,665	1,340	1,484

ผลการพัฒนาฝีมือแรงงานของสถาบันพัฒนาฝีมือแรงงาน 18 อุตรธานี ในระหว่างปีงบประมาณ พ.ศ. 2562 - 2566 หากพิจารณาตามกลุ่มอาชีพ พบว่า มีผู้เข้ารับการฝึกเตรียมเข้าทำงานในจังหวัดอุตรธานีทั้งสิ้น 522 คน เป็นกลุ่มอาชีพภาคบริการ ประกอบด้วย ผู้ประกอบอาหารไทย ช่างแต่งผมสตรี ช่างแต่งผมบุรุษ จำนวน 291 คน (ร้อยละ 56) รองลงมา คือ กลุ่มอาชีพช่างไฟฟ้า อิเล็กทรอนิกส์ และคอมพิวเตอร์ ประกอบด้วย ช่างเครื่องทำความเย็นและเครื่องปรับอากาศในบ้านและการพาณิชย์ขนาดเล็ก ช่างเครื่องทำความเย็นในบ้านและการพาณิชย์ขนาดเล็ก ช่างเครื่องปรับอากาศขนาดเล็ก และช่างเดินสายไฟฟ้าในอาคาร รวมจำนวน 140 คน (ร้อยละ 27) ของจำนวนผู้เข้ารับการฝึก กลุ่มสาขาอาชีพช่างเครื่องกล ได้แก่ ช่างซ่อมเครื่องยนต์ ช่างซ่อมเครื่องยนต์เล็กเพื่อการเกษตร ช่างซ่อมและบำรุงรักษารถจักรยานยนต์ จำนวน 56 คน (ร้อยละ 11) และในกลุ่มสาขาอาชีพช่างอุตสาหกรรม ประกอบด้วย ช่างเชื่อมอาร์กโลหะด้วยมือ ช่างเชื่อมมิก ช่างกลึง และช่างควบคุมเครื่องกัดและเครื่องกลึง CNC รวมจำนวน 35 คน (ร้อยละ 6)

สำหรับการฝึกยกระดับฝีมือแรงงานในระหว่างปีงบประมาณ พ.ศ. 2562 – 2566 พบว่า มีการฝึกยกระดับฝีมือแรงงานทั้งสิ้น 5,037 คน พิจารณาตามกลุ่มอาชีพที่ฝึก กลุ่มอาชีพภาคบริการมีการฝึกยกระดับฝีมือแรงงานมากที่สุด จำนวน 1,959 คน (ร้อยละ 39) ของผู้เข้ารับการฝึกยกระดับฝีมือแรงงาน โดยมีการฝึกอบรมในหลักสูตร การใช้สมาร์ตโฟนเพื่อธุรกิจออนไลน์ บาริสต้ามืออาชีพ การผลิตสื่อโฆษณาและหนังสือด้วยสมาร์ตโฟน การประกอบอาหารเพื่อสุขภาพ การประกอบธุรกิจร้านกาแฟ มากที่สุดตามลำดับ รองลงมา ได้แก่ กลุ่มสาขาอาชีพเกษตรอุตสาหกรรม จำนวน 1,120 คน (ร้อยละ 22) หลักสูตรที่มีการฝึกอบรมมากที่สุด 5 อันดับ ได้แก่ การแปรรูปเนื้อสัตว์และการตลาดออนไลน์ การออกแบบและพัฒนาระบบ IoT ในการควบคุมระบบฟาร์มอัจฉริยะ ระดับ 1 การจัดการสุขลักษณะและการใช้ระบบ GMP และการใช้ระบบ HACCP ในอุตสาหกรรมอาหาร การแปรรูปผลิตผลทางการเกษตรด้วยเทคโนโลยีเพื่อเพิ่มมูลค่า และการแปรรูปผลิตภัณฑ์ทางการเกษตร กลุ่มสาขาอาชีพช่างไฟฟ้า อิเล็กทรอนิกส์ และคอมพิวเตอร์ จำนวนผู้เข้ารับการฝึก 887 คน (ร้อยละ 18) ใน 5 หลักสูตรมากที่สุดเรียงตามลำดับ ได้แก่ การออกแบบติดตั้งและประยุกต์ใช้โซล่าเซลล์ การบำรุงรักษาเครื่องปรับอากาศในบ้านและการพาณิชย์ขนาดเล็ก ช่างเครื่องปรับอากาศในบ้านและการพาณิชย์ขนาดเล็ก ระดับ 1 การใช้โปรแกรม Microsoft Excel Advance ช่างเดินสายไฟฟ้าในอาคาร และเทคนิคการติดตั้งบำรุงรักษาโซล่าเซลล์และกล่องวงจรปิด การฝึกอบรมในกลุ่มสาขาอาชีพช่างเครื่องกล มีผู้เข้ารับการฝึก



จำนวน 736 คน (ร้อยละ 15) ใน 5 หลักสูตรมากที่สุดเรียงตามลำดับ ได้แก่ พนักงานควบคุมเครื่องจักรรถยนต์ ระดับ 1 เทคนิคการขับรถยนต์กันอย่างปลอดภัย (ระดับสูง) ผู้ควบคุมการใช้ปั้นจั่นชนิดเหนือศีรษะ ผู้บังคับปั้นจั่น ผู้ให้สัญญาณแก่ผู้บังคับปั้นจั่น ผู้ยึดเกาะวัสดุผู้ควบคุมการใช้ปั้นจั่น พนักงานขับรถยนต์ เทคนิคการจัดการคลังสินค้า (ระดับสูง) และการบำรุงรักษาเครื่องจักรกลการเกษตร ในกลุ่มสาขาอาชีพช่างอุตสาหกรรม จำนวน 315 คน (ร้อยละ 6) ใน 5 หลักสูตรมากที่สุดเรียงตามลำดับ ได้แก่ ช่างควบคุมเครื่องกัด CNC ระดับ 1 ช่างเชื่อมในอุตสาหกรรมเกษตรแปรรูป การเชื่อมอาร์กโลหะด้วยมือขึ้นงานต่อฟิลเล็ทตามมาตรฐานสากล การเชื่อมอาร์กโลหะด้วยมือ ระดับ 1 และการเชื่อมอาร์กโลหะด้วยมือ : ต่อฟิลเล็ท สำหรับกลุ่มสาขาอาชีพอุตสาหกรรมศิลป์ มีผู้เข้ารับการฝึก 20 คน

ผู้เข้ารับการฝึกอาชีพเสริมในปีงบประมาณ พ.ศ. 2562-2566 ทั้งหมดจำนวน 2,505 คน ผู้เข้ารับการฝึกอบรมในกลุ่มสาขาอาชีพภาคบริการ จำนวน 1,187 คน (ร้อยละ 47) โดยมีผู้เข้ารับการฝึกใน 5 หลักสูตรมากที่สุด ดังนี้ การประกอบธุรกิจร้านกาแฟ การทำขนมไทย การพัฒนาศักยภาพผู้ประกอบการ อาหารเพื่อสุขภาพ และช่างแต่งผมบุรุษ ระดับต้น รองจากนั้น เป็นกลุ่มสาขาอาชีพอุตสาหกรรมศิลป์ จำนวน 472 คน (ร้อยละ 19) โดยมีผู้เข้ารับการฝึกใน 5 หลักสูตรมากที่สุด ดังนี้ การถักสานผลิตภัณฑ์จากเส้นพลาสติก การทำผลิตภัณฑ์เครื่องใช้ในครัวเรือน การทำผลิตภัณฑ์จักสานจากต้นกก การทำของที่ระลึกจากผ้าพื้นเมือง และการทำหน้ากากอนามัย กลุ่มสาขาอาชีพก่อสร้าง จำนวนผู้เข้ารับการฝึก 394 คน (ร้อยละ 16) โดยมีผู้เข้ารับการฝึกใน 5 หลักสูตรมากที่สุด ดังนี้ การทำโต๊ะเก้าอี้ปูนซีเมนต์ ช่างปูกระเบื้อง ช่างก่ออิฐ-ฉาบปูน ช่างอะลูมิเนียมก่อสร้างเบื้องต้น ช่างติดตั้งโครงหลังคาและแผ่นหลังคาเหล็กกรีดเย็น กลุ่มสาขาอาชีพเกษตรอุตสาหกรรม มีจำนวนผู้เข้ารับการฝึก 160 คน (ร้อยละ 6) สำหรับกลุ่มสาขาอาชีพไฟฟ้า/อิเล็กทรอนิกส์/คอมพิวเตอร์ มีจำนวนผู้เข้ารับการฝึก 120 คน (ร้อยละ 5) ได้แก่ การออกแบบติดตั้งและประยุกต์ใช้โซล่าเซลล์ การซ่อมบำรุงอุปกรณ์ไฟฟ้าภายในบ้าน ช่างเดินสายไฟฟ้าภายในอาคาร ระดับ 1 ช่างซ่อมไมโครคอมพิวเตอร์ และการพาณิชย์อิเล็กทรอนิกส์สำหรับผู้ประกอบการ กลุ่มสาขาอาชีพช่างเครื่องกล มีจำนวนผู้เข้ารับการฝึก 106 คน (ร้อยละ 4) ได้แก่ ผู้เข้ารับการฝึกในหลักสูตร ช่างติดตั้งอุปกรณ์เชื้อเพลิงก๊าซCNG ในรถยนต์ ช่างซ่อมรถจักรยานยนต์ การติดตั้งและการตรวจทดสอบระบบก๊าซ CNG เป็นเชื้อเพลิงสำหรับรถยนต์ และช่างซ่อมเครื่องยนต์เล็กเพื่อการเกษตร กลุ่มสาขาอาชีพช่างอุตสาหกรรม มีจำนวนผู้เข้ารับการฝึก 66 คน (ร้อยละ 3) ได้แก่ ช่างเชื่อมในอุตสาหกรรมเกษตรแปรรูป และช่างเชื่อมไฟฟ้า

**1.4 การทดสอบมาตรฐานฝีมือแรงงาน** หมายถึง การทดสอบฝีมือ ความรู้ความสามารถ ทักษะ และทัศนคติในการทำงานของผู้ประกอบอาชีพตามหลักเกณฑ์กำหนดมาตรฐานฝีมือแรงงาน จำแนกมาตรฐานฝีมือแรงงานแห่งชาติ ออกเป็น 7 กลุ่มสาขาอาชีพ คือ (1) สาขาอาชีพช่างก่อสร้าง (2) สาขาอาชีพช่างอุตสาหกรรม (3) สาขาอาชีพช่างเครื่องกล (4) สาขาอาชีพช่างไฟฟ้า อิเล็กทรอนิกส์ และคอมพิวเตอร์ (5) สาขาอาชีพช่างอุตสาหกรรมศิลป์ (6) สาขาอาชีพเกษตรอุตสาหกรรม และ (7) สาขาอาชีพภาคบริการ และแบ่งระดับของมาตรฐานฝีมือแรงงานแห่งชาติ ออกเป็น 3 ระดับ คือ

ระดับ 1 มีคุณลักษณะเป็นผู้ที่มีความรู้และทักษะในขั้นพื้นฐาน ตัดสินใจด้วยตนเองน้อย ต้องมีผู้แนะนำ ตรวจสอบ

ระดับ 2 มีคุณลักษณะเป็นผู้ที่มีฝีมือระดับกลาง มีทักษะในการใช้เครื่องมืออุปกรณ์ได้ดี มีประสบการณ์ในการทำงาน ให้คำแนะนำผู้ใต้บังคับบัญชาได้

ระดับ 3 มีคุณลักษณะเป็นผู้ที่มีฝีมือระดับสูงสามารถวิเคราะห์ ตัดสินใจ แก้ปัญหำนำความรู้มาประยุกต์ใช้กับเทคโนโลยีใหม่ ๆ ได้ ให้คำแนะนำแก่ผู้อื่นได้



ปัจจุบันมีมาตรฐานฝีมือแรงงานที่ประกาศใช้แล้วกว่า 260 สาขา ดำเนินการทดสอบโดยหน่วยงานของกรมพัฒนาฝีมือแรงงาน จำนวน 77 แห่ง ได้แก่ สถาบันพัฒนาฝีมือแรงงาน จำนวน 45 แห่ง สำนักงานพัฒนาฝีมือแรงงาน จำนวน 12 แห่ง และศูนย์ทดสอบมาตรฐานฝีมือแรงงานแห่งชาติ ที่ได้รับอนุญาตจากกรมฯ ทั่วประเทศ สำหรับจังหวัดอุดรธานีมีศูนย์ทดสอบมาตรฐานฝีมือแรงงานแห่งชาติที่ได้รับอนุญาตจำนวน 16 แห่ง ผู้เข้ารับการทดสอบมาตรฐานฝีมือแรงงานแห่งชาติจากสถาบันพัฒนาฝีมือแรงงาน 18 อุดรธานี ตั้งแต่ปี 2562 - 2566 จำนวน 2,885 คน จากสาขาที่เข้ารับการทดสอบ จำนวน 16 สาขา โดยช่างไฟฟ้าภายในอาคาร เป็นสาขาที่มีผู้เข้ารับการทดสอบมากที่สุด 1,001 คน รองลงมาคือ ผู้ประกอบอาหารไทย 564 คน ช่างเครื่องปรับอากาศในบ้านและการพาณิชย์ขนาดเล็ก 235 คน ผู้ควบคุมสินค้าคงคลัง 205 คน และพนักงานการใช้คอมพิวเตอร์ (ประมวลผลค่า) 173 คน

**ตารางแสดงสาขาอาชีพที่มีผู้เข้ารับการทดสอบมาตรฐานฝีมือแรงงานแห่งชาติ ของสถาบันพัฒนาฝีมือแรงงาน 18 อุดรธานี ระหว่าง ปี งบประมาณ พ.ศ. 2564 - 2566**

สาขาอาชีพทดสอบมาตรฐาน	ผู้เข้าทดสอบ (คน)			
	2564	2565	2566	รวม 3 ปี
<b>รวมจำนวนผู้เข้าทดสอบ (คน)</b>	<b>670</b>	<b>450</b>	<b>252</b>	<b>2,885</b>
พนักงานนวดไทย		26	20	46
พนักงานควบคุมเครื่องจักรรถยนต์ เครื่องยนต์	38	40	60	138
พนักงานการใช้คอมพิวเตอร์ (ประมวลผลค่า)	19			173
พนักงานการใช้คอมพิวเตอร์ (การนำเสนอผลงาน)				133
ผู้ประกอบอาหารไทย	122	134	25	564
ผู้ปฏิบัติการคลังสินค้า	26			134
ผู้ควบคุมสินค้าคงคลัง				205
ช่างอิเล็กทรอนิกส์ (โทรทัศน์)				34
ช่างไฟฟ้าอุตสาหกรรม				28
ช่างไฟฟ้าภายในอาคาร	319	191	83	1,001
ช่างไฟฟ้าภายนอกอาคาร				7
ช่างบำรุงรักษารถยนต์	20	11		31
ช่างแต่งผมสตรี	16			53
ช่างเชื่อมอาร์กโลหะด้วยมือ	34	5		57
ช่างเครื่องปรับอากาศในบ้านและการ พาณิชย์ขนาดเล็ก	76	43	64	235
ช่างกลึง				46



สรุปผลการดำเนินงานของศูนย์ทดสอบมาตรฐานฝีมือแรงงานที่อยู่ในการกำกับดูแลของสถาบันพัฒนาฝีมือแรงงาน 18 อุดรธานี จำนวน 16 แห่ง ในปีงบประมาณ 2562-2566 มีผู้เข้าทดสอบ 1,463 คน สาขาที่มีผู้เข้าทดสอบมากที่สุด คือ สาขาช่างบำรุงรักษารถยนต์ 300 คน รองลงมาได้แก่ สาขาผู้ประกอบการอาหารไทย 241 คน ช่างไฟฟ้าภายในอาคาร 234 คน พนักงานนวดไทย 164 คน พนักงานการใช้คอมพิวเตอร์ (ตารางทำการ) 158 คน และพนักงานการใช้คอมพิวเตอร์ (ประมวลผลคำ) 148 คน

**ตารางที่** สรุปผลการดำเนินงานของศูนย์ทดสอบมาตรฐานฝีมือแรงงานที่อยู่ในการกำกับดูแลของสถาบันพัฒนาฝีมือแรงงาน 18 อุดรธานี

สาขาอาชีพ	ผู้เข้าทดสอบ (คน) ของศูนย์ทดสอบมาตรฐานฝีมือแรงงานที่ได้รับอนุญาต						
	ระดับ	2562	2563	2564	2565	2566	รวม 5 ปี
<b>รวมทั้งสิ้น</b>		<b>678</b>	<b>571</b>	<b>0</b>	<b>133</b>	<b>81</b>	<b>1,463</b>
ช่างบำรุงรักษารถยนต์	1	89	64		81	66	300
ช่างไฟฟ้าภายในอาคาร	1	130	68		21	15	234
ช่างอิเล็กทรอนิกส์ (โทรทัศน์)	1	53	11		31		95
พนักงานการใช้คอมพิวเตอร์ (ตารางทำการ)	1	107	51				158
พนักงานการใช้คอมพิวเตอร์ (ประมวลผลคำ)	1		148				148
พนักงานการใช้คอมพิวเตอร์ (การนำเสนอผลงาน)	1		59				59
นักส่งเสริมสุขภาพแบบองค์รวม สປາ ตะวันตก (หัตถบำบัด)	1	8	0				8
ผู้ประกอบการอาหารไทย	1	151	90				241
ผู้ประกอบการอาหารไทย	2	29	16				45
พนักงานนวดไทย	1	100	64				164
พนักงานนวดไทย	2	11	0				11

### 1.5 การส่งเสริมการพัฒนาฝีมือแรงงานของสถานประกอบการภายใต้พระราชบัญญัติส่งเสริมการพัฒนาฝีมือแรงงาน พ.ศ. 2545

พระราชบัญญัติส่งเสริมการพัฒนาฝีมือแรงงาน พ.ศ. 2545 มีวัตถุประสงค์เพื่อส่งเสริมและจูงใจให้นายจ้าง หรือสถานประกอบการมีส่วนร่วมในกระบวนการพัฒนาฝีมือแรงงาน โดยให้สิทธิประโยชน์แก่สถานประกอบการที่ดำเนินการส่งเสริมการพัฒนาฝีมือแรงงานตาม พ.ร.บ. โดยสถาบันพัฒนาฝีมือแรงงาน 18 อุดรธานีเป็นหน่วยงานกรมพัฒนาฝีมือแรงงานที่มีหน้าที่กำกับดูแลและส่งเสริมให้นายจ้างหรือสถานประกอบการมีส่วนร่วมในการพัฒนาฝีมือแรงงานมากยิ่งขึ้น โดยใช้มาตรการจูงใจแก่สถานประกอบการที่พัฒนาฝีมือแรงงานตาม พ.ร.บ. ด้วยการยกเว้นภาษีเงินได้เป็นกรณีพิเศษ ด้วยการดำเนินการฝึกอบรม



ให้กับพนักงานลูกจ้าง หรือส่งเข้ารับการทดสอบมาตรฐานฝีมือแรงงาน หรือส่งเข้ารับการประเมินความรู้ความสามารถ จำนวนรวมกันไม่น้อยกว่าร้อยละ 50 ต่อปี ค่าใช้จ่ายในการดำเนินการฝึกอบรมที่ได้รับการรับรองสามารถนำไปยื่นขอใช้สิทธิประโยชน์ลดหย่อนภาษีเงินได้เป็นกรณีพิเศษ จำนวนร้อยละ 100 ของค่าใช้จ่ายที่ได้จ่ายไป

**ตารางผลการส่งเสริมการพัฒนาฝีมือแรงงานของสถานประกอบการภายใต้พระราชบัญญัติส่งเสริมการพัฒนาฝีมือแรงงาน พ.ศ. 2545 ในปีงบประมาณ 2562-2566**

ประจำปีงบประมาณ พ.ศ.	ลูกจ้างใช้สิทธิ์ (คน)	ผู้เข้าฝึกทั้งหมด (คน)	ค่าใช้จ่ายที่อนุมัติ (บาท)	ค่าใช้จ่ายที่รับรองจากผู้ใช้สิทธิ์ (บาท)	ค่าใช้จ่ายที่รับรองต่อคน (บาท)
2562	13,167	13,139	3,792,969	3,770,314	90,032
2563	10,586	10,521	1,140,521	1,086,347	68,428
2564	6,580	6,580	1,589,396	1,548,561	89,435
2565	13,372	13,372	12,571,498	12,573,883	895,782
2566	10,570	10,570	8,030,277	8,029,386	433,226

**2. ผลการพัฒนาฝีมือแรงงาน ภายใต้แผนพัฒนากำลังคนจังหวัดอุดรธานี พ.ศ. 2566 -2570 ของคณะกรรมการพัฒนาแรงงานและประสานงานการฝึกอาชีพจังหวัดอุดรธานี (กพร.ปจ.อต.)**

คณะกรรมการพัฒนาแรงงานและประสานงานการฝึกอาชีพแห่งชาติ (กพร.ปช.) กำหนดให้คณะกรรมการพัฒนาแรงงานและประสานงานการฝึกอาชีพจังหวัด (กพร.ปจ.) ดำเนินการจัดทำแผนพัฒนากำลังคนระดับจังหวัด พ.ศ. 2566 - 2570 เพื่อรองรับการพัฒนาประเทศอย่างมั่นคง โดยมุ่งเน้นการพัฒนากำลังคนด้านอุตสาหกรรม เกษตรกรรมและเทคโนโลยี ซึ่งเป็นหัวใจของการพัฒนาเศรษฐกิจของประเทศ ให้อยู่บนพื้นฐานความรู้และเทคโนโลยีที่ทันสมัย ครอบคลุมกำลังคนทุกช่วงวัยอย่างทั่วถึงและเพียงพอ ทั้งในเชิงปริมาณและคุณภาพ ในลักษณะความร่วมมือระหว่างภาครัฐ ภาคเอกชน สถาบันการศึกษา ทุกภาคส่วน ร่วมกันขับเคลื่อนการพัฒนากำลังคน ให้เป็นไปตามแผนพัฒนากำลังคนระดับจังหวัด โดยมีเป้าหมายให้กำลังคนทุกกลุ่มได้รับการพัฒนาอย่างเต็มศักยภาพ และใช้ทรัพยากรร่วมกันของจังหวัดเกิดประโยชน์สูงสุดผลิตและพัฒนากำลังคนให้เกิดผลสัมฤทธิ์ สามารถเพิ่มผลผลิตภาพการผลิตและ GDP ของประเทศ

ในปีงบประมาณ พ.ศ. 2565 คณะกรรมการพัฒนาแรงงานและประสานงานการฝึกอาชีพจังหวัดอุดรธานี (กพร.ปจ.อต.) โดยคณะทำงานจัดทำแผนพัฒนากำลังคนจังหวัดอุดรธานี ได้จัดทำแผนพัฒนากำลังคนจังหวัดอุดรธานี พ.ศ. 2566 -2570 โดยสอดคล้องกับยุทธศาสตร์ชาติระยะ 20 ปี (พ.ศ. 2561 -2580) แผนแม่บทภายใต้ยุทธศาสตร์ชาติ กรอบแผนพัฒนาเศรษฐกิจและสังคมแห่งชาติ ฉบับที่ 13 แผนพัฒนาจังหวัดอุดรธานี พ.ศ. 2566-2570 และแผนปฏิบัติการรายปี (พ.ศ. 2565) กรมพัฒนาฝีมือแรงงาน ให้เกิดผลสัมฤทธิ์ ที่เป็นรูปธรรม สร้างกลไกรวบรวมกำลังคนที่มีสมรรถนะสูงเพื่อสนับสนุนอุตสาหกรรมเป้าหมายของพื้นที่ สนับสนุนการพัฒนาจังหวัด และเชื่อมโยงสู่การจัดทำแผนพัฒนากำลังคนระดับประเทศ และผ่านความเห็นชอบของคณะกรรมการพัฒนาแรงงานและประสานงานการฝึกอาชีพแห่งชาติ (กพร.ปช.) ในคราวการประชุม ครั้งที่ 1/2566 เมื่อวันที่ 9 มิถุนายน 2566 ณ มูลนิธิอนุรักษ์ปารอยต่อ 5 จังหวัดถนนพหลโยธิน แขวงสามเสนใน เขตพญาไท กรุงเทพมหานคร และผ่านสื่ออิเล็กทรอนิกส์



สรุปผลการพัฒนาฝีมือแรงงานของ กพร.ปจ. ประจำปีงบประมาณ พ.ศ. 2566 ที่หน่วยงานในจังหวัดอุดรธานีได้ดำเนินการฝึกอบรม พัฒนากลุ่มประชาชนทั่วไป กลุ่มเกษตรกร กลุ่มแรงงานและกลุ่มเป้าหมายของหน่วยงาน และได้ดำเนินการบันทึกข้อมูลการดำเนินงานดังกล่าวในระบบฐานข้อมูลการพัฒนากำลังคนจังหวัดอุดรธานี รวมผู้เข้ารับการพัฒนา 8,907 คน และผ่านการพัฒนา 8,821 คน

**ตารางสรุปผลการพัฒนาฝีมือแรงงานของ กพร.ปจ. ประจำปีงบประมาณ พ.ศ. 2566 จากระบบฐานข้อมูลการพัฒนากำลังคนจังหวัดอุดรธานี**

หน่วยงานที่ดำเนินการฝึก	หลักสูตร	จำนวนผู้เข้า	จำนวนผู้ผ่าน
การยางแห่งประเทศไทยจังหวัดอุดรธานี	การเก็บเกี่ยวผลผลิตด้วยระบบเจาะร่วมกับฮอริโมนเอทิลีน	16	16
การยางแห่งประเทศไทยจังหวัดอุดรธานี	การกรีดยางอย่างถูกวิธี	60	60
การยางแห่งประเทศไทยจังหวัดอุดรธานี	การปรับปรุงเทคนิคการกรีดยางอย่างถูกวิธีเพื่อเพิ่มผลผลิต	38	38
การยางแห่งประเทศไทยจังหวัดอุดรธานี	การปรับปรุงคุณภาพผลผลิตยางพาราตามเทคโนโลยีการจัดการสวนยางอย่างยั่งยืน	61	61
การยางแห่งประเทศไทยจังหวัดอุดรธานี	การป้องกันโรคและศัตรูยาง	32	32
การยางแห่งประเทศไทยจังหวัดอุดรธานี	การออกแบบสวนยางสวนยางตามหลักเกษตรกรรมยั่งยืน	30	30
ชมรมการจัดการงานบุคคลอุดรธานี	หลักสูตร ภาษาจีนสำหรับพนักงานต้อนรับ	20	20
ชมรมการจัดการงานบุคคลอุดรธานี	หลักสูตร ภาษาจีนสำหรับพนักงานบริการอาหารและเครื่องดื่ม	25	25
ชมรมการจัดการงานบุคคลอุดรธานี	หลักสูตร การสร้างความประทับใจด้วยการเป็นเจ้าบ้านที่ดี	31	31
ชมรมการจัดการงานบุคคลอุดรธานี	หลักสูตรการเตรียมความพร้อมเพื่อเป็นหัวหน้างาน	28	28
ชมรมการจัดการงานบุคคลอุดรธานี	หลักสูตรการเพิ่มประสิทธิภาพการบริการด้วยการทำงานเป็นทีม	30	30
บริษัท เมืองอุตสาหกรรมอุดรธานี จำกัด	การเพิ่มมูลค่าผลิตภัณฑ์ทางการเกษตร	0	0
วิทยาลัยสารพัดช่างอุดรธานี	เขียนแบบเทคนิคเบื้องต้น	33	33
วิทยาลัยสารพัดช่างอุดรธานี	แต่งเล็บ	23	22
วิทยาลัยสารพัดช่างอุดรธานี	แต่งหน้า Basic	35	33
วิทยาลัยสารพัดช่างอุดรธานี	แต่งหน้าเค้ก	26	26
วิทยาลัยสารพัดช่างอุดรธานี	แต่งหน้าเค้กด้วยวูปิ้งครีม	26	26
วิทยาลัยสารพัดช่างอุดรธานี	โปรแกรมคอมพิวเตอร์สำเร็จรูปสำหรับตัดต่อวิดีโอ Sony Vegas Pro	29	24
วิทยาลัยสารพัดช่างอุดรธานี	โภชนาการสำหรับผู้สูงอายุ	21	20



หน่วยงานที่ดำเนินการฝึก	หลักสูตร	จำนวน ผู้เข้า	จำนวน ผู้ผ่าน
วิทยาลัยสารพัดช่างอุดรธานี	ไอศกรีมเบื้องต้น	12	12
วิทยาลัยสารพัดช่างอุดรธานี	กระโปรงสมัยนิยม	22	20
วิทยาลัยสารพัดช่างอุดรธานี	การเกล้าผม - ถักเปีย	20	11
วิทยาลัยสารพัดช่างอุดรธานี	การเพ้นท์เล็บ	20	11
วิทยาลัยสารพัดช่างอุดรธานี	การเสริมสร้างทักษะวิชาชีพเฉพาะ (Skill) มุ่งเน้นการฝึกปฏิบัติเพื่อผลิตผลและการสร้าง นวัตกรรม	250	250
วิทยาลัยสารพัดช่างอุดรธานี	การไลฟ์สดและทำตลาดออนไลน์	24	24
วิทยาลัยสารพัดช่างอุดรธานี	การขับร้องเพื่อนันทนาการ	20	13
วิทยาลัยสารพัดช่างอุดรธานี	การติดตั้งระบบโซล่าเซลล์เบื้องต้น	16	16
วิทยาลัยสารพัดช่างอุดรธานี	งานติดตั้งเครื่องปรับอากาศแบบผนัง	10	8
วิทยาลัยสารพัดช่างอุดรธานี	งานประดิษฐ์เครื่องแขวนใหญ่	13	13
วิทยาลัยสารพัดช่างอุดรธานี	งานประดิษฐ์ตามสมัยนิยม	13	13
วิทยาลัยสารพัดช่างอุดรธานี	งานพื้นฐานระบบเสียงและระบบภาพ	45	45
วิทยาลัยสารพัดช่างอุดรธานี	ชุดติดกัน	18	12
วิทยาลัยสารพัดช่างอุดรธานี	ต่อเล็บอะคริลิกและการเพ้นท์เล็บ	21	20
วิทยาลัยสารพัดช่างอุดรธานี	ต่อขนตา	24	23
วิทยาลัยสารพัดช่างอุดรธานี	ตัดผมชายระดับ 2	22	22
วิทยาลัยสารพัดช่างอุดรธานี	ตัดผมชายสไตล์สมัยนิยม	46	46
วิทยาลัยสารพัดช่างอุดรธานี	ธุรกิจกาแฟ	37	37
วิทยาลัยสารพัดช่างอุดรธานี	นวดไทยเพื่อสุขภาพ	28	28
วิทยาลัยสารพัดช่างอุดรธานี	นวดฝ่าเท้าเพื่อสุขภาพ	19	19
วิทยาลัยสารพัดช่างอุดรธานี	ภาษาอังกฤษสำหรับงานบริการทั่วไป	21	16
วิทยาลัยสารพัดช่างอุดรธานี	ร้องเล่นให้เป็นเพลง	42	35
วิทยาลัยสารพัดช่างอุดรธานี	ลีลาศ	26	26
วิทยาลัยสารพัดช่างอุดรธานี	วาดภาพด้วยเทคนิคสีอะคริลิก	45	45
วิทยาลัยสารพัดช่างอุดรธานี	สระผม - เซทผม	20	11
วิทยาลัยสารพัดช่างอุดรธานี	สลัดเพื่อสุขภาพ	25	22
วิทยาลัยสารพัดช่างอุดรธานี	อาหารเวียดนามยอดนิยม	25	22
วิทยาลัยสารพัดช่างอุดรธานี	อาหารไทย	29	22
วิทยาลัยสารพัดช่างอุดรธานี	อาหารไทยเพื่อสุขภาพ	25	22
วิทยาลัยสารพัดช่างอุดรธานี	อาหารญี่ปุ่น	25	22
ศูนย์ขยายพันธุ์พืชที่ 10 จังหวัดอุดรธานี	หลักสูตร ระบบบริหารจัดการแปลงเกษตรด้วย ระบบเกษตรอัจฉริยะ (Handy Sense)	94	94
ศูนย์ขยายพันธุ์พืชที่ 10 จังหวัดอุดรธานี	หลักสูตรพื้นฐานการเกษตร	20	20



หน่วยงานที่ดำเนินการฝึก	หลักสูตร	จำนวน ผู้เข้า	จำนวน ผู้ผ่าน
ศูนย์ความปลอดภัยในการทำงานเขต 4	แนวปฏิบัติ และมาตรการเชิงป้องกันความปลอดภัย อาชีวอนามัย และสภาพแวดล้อมในการทำงาน สำหรับนายจ้าง ลูกจ้าง และประชาชนทั่วไป (รุ่นที่ 2)	45	45
ศูนย์ความปลอดภัยในการทำงานเขต 4	การสร้างการรับรู้ความปลอดภัยและอาชีวอนามัยแรงงานนอกระบบ	45	45
สำนักงานเกษตรจังหวัดอุดรธานี	บริหารจัดการเขตเกษตรเศรษฐกิจสำหรับสินค้าเกษตรที่สำคัญ (Zoning)	31	31
สำนักงานเกษตรจังหวัดอุดรธานี	พัฒนาการผลิตเกษตรอินทรีย์	54	54
สำนักงานเกษตรจังหวัดอุดรธานี	พัฒนาคุณภาพสินค้าเกษตรสู่มาตรฐาน GAP	327	327
สำนักงานเกษตรจังหวัดอุดรธานี	ส่งเสริมการอารักขาพืชเพื่อเพิ่มประสิทธิภาพการผลิตสินค้าเกษตร	110	110
สำนักงานเทศบาลนครอุดรธานี	โครงการฝึกอบรมอาชีพการเกษตร	30	30
สำนักงานเทศบาลนครอุดรธานี	โครงการฝึกอบรมอาชีพการค้าขายออนไลน์	25	25
สำนักงานเทศบาลนครอุดรธานี	โครงการฝึกอบรมอาชีพงานคหกรรม	25	25
สำนักงานเทศบาลนครอุดรธานี	โครงการฝึกอบรมอาชีพงานคหกรรม การทำอาหารว่าง	25	25
สำนักงานเทศบาลนครอุดรธานี	โครงการฝึกอบรมอาชีพงานศิลปประดิษฐ์	30	30
สำนักงานเทศบาลนครอุดรธานี	โครงการวิถีมชนเศรษฐกิจพอเพียง	55	55
สำนักงานเทศบาลนครอุดรธานี	โครงการอบรมผู้ประกอบการรับเก็บและขนส่งสิ่งปฏิกูลในเขตเทศบาลอุดรธานี	20	20
สำนักงานขนส่งจังหวัดอุดรธานี	ฝึกอบรมการขอรับใบอนุญาตผู้ประจำรถประเภท ท4	0	0
สำนักงานขนส่งจังหวัดอุดรธานี	ฝึกอบรมผู้ขอรับใบอนุญาตผู้ประจำรถ ท3	0	0
สำนักงานขนส่งจังหวัดอุดรธานี	ฝึกอบรมผู้ขอรับใบอนุญาตผู้ประจำรถ ท4	0	0
สำนักงานขนส่งจังหวัดอุดรธานี	หลักสูตรออกใหม่ หลักสูตรต่ออายุ หลักสูตรลากจูง และหลักสูตรวัดถ่วงอันตราย	4,917	4,917
สำนักงานขนส่งจังหวัดอุดรธานี	อบรมผู้ขอรับใบอนุญาตขับรถ ท4	66	66
สำนักงานจัดหางานจังหวัดอุดรธานี	กิจกรรมแนะแนวอาชีพและส่งเสริมอาชีพ / กิจกรรมเพิ่มอาชีพ เพิ่มรายได้	20	20
สำนักงานจัดหางานจังหวัดอุดรธานี	กิจกรรมส่งเสริมการประกอบอาชีพอิสระให้ผู้สูงอายุ	10	10
สำนักงานประมงจังหวัดอุดรธานี	การเพาะเลี้ยงกบ	90	90
สำนักงานประมงจังหวัดอุดรธานี	การเพาะเลี้ยงปลา	300	300
สำนักงานประมงจังหวัดอุดรธานี	การเพาะเลี้ยงสัตว์น้ำทั่วไป	700	700



หน่วยงานที่ดำเนินการฝึก	หลักสูตร	จำนวน ผู้เข้า	จำนวน ผู้ผ่าน
สำนักงานปศุสัตว์จังหวัดอุดรธานี	Google Tool เพื่อการพัฒนางาน	59	59
สำนักงานพาณิชย์จังหวัดอุดรธานี	เปิดตลาดผ้าทออีสานสู่สากล ทั่วโลกใส่ ไทบ้าน ทอ "การเตรียมความพร้อมผู้ประกอบการเพื่อ เจรจาธุรกิจ"	40	40
สำนักงานส่งเสริมการเรียนรู้จังหวัดอุดรธานี	การเพิ่มประสิทธิภาพการผลิตแมลงเศรษฐกิจ	0	0
สำนักงานส่งเสริมการเรียนรู้จังหวัดอุดรธานี	การเพิ่มประสิทธิภาพการผลิตข้าวเพื่อสุขภาพ	0	0
สำนักงานส่งเสริมการเรียนรู้จังหวัดอุดรธานี	การเพิ่มประสิทธิภาพการผลิตข้าวโพดเลี้ยงสัตว์	0	0
สำนักงานส่งเสริมการเรียนรู้จังหวัดอุดรธานี	การเพิ่มประสิทธิภาพการผลิตปาล์มน้ำมัน	0	0
สำนักงานส่งเสริมการเรียนรู้จังหวัดอุดรธานี	การเพิ่มประสิทธิภาพการผลิตพืชตระกูลถั่ว	0	0
สำนักงานส่งเสริมการเรียนรู้จังหวัดอุดรธานี	การแปรรูปเนื้อสัตว์	0	0
สำนักงานส่งเสริมการเรียนรู้จังหวัดอุดรธานี	การแปรรูปไม้ไผ่	0	0
สำนักงานส่งเสริมการเรียนรู้จังหวัดอุดรธานี	การทอผ้าพื้นเมือง	0	0
สำนักงานส่งเสริมการเรียนรู้จังหวัดอุดรธานี	การทำขนมไทย	0	0
สำนักงานส่งเสริมการเรียนรู้จังหวัดอุดรธานี	การทำอาหาร	0	0
สำนักงานส่งเสริมการเรียนรู้จังหวัดอุดรธานี	การผลิตดอกไม้ประดับ	0	0
สำนักงานส่งเสริมการเรียนรู้จังหวัดอุดรธานี	การผสมพันธุ์ปลาโดยวิธีผสมเทียม	0	0
สำนักงานส่งเสริมการเรียนรู้จังหวัดอุดรธานี	ส่งเสริมเพิ่มผลิตภาพการผลิต มันสำปะหลัง	0	0
สำนักงานส่งเสริมการเรียนรู้จังหวัดอุดรธานี	ส่งเสริมการเพิ่มผลิตภาพการผลิตอ้อย	0	0
สำนักงานสวัสดิการและคุ้มครองแรงงาน จังหวัดอุดรธานี	ส่งเสริมความปลอดภัยให้แก่เครือข่ายแรงงาน นอกระบบ	30	30
สำนักงานสวัสดิการและคุ้มครองแรงงาน จังหวัดอุดรธานี	ส่งเสริมสวัสดิการแรงงานสูงอายุเพื่อพัฒนา คุณภาพชีวิต	100	100
สำนักงานอุตสาหกรรมจังหวัดอุดรธานี	โครงการพัฒนากำลังแรงงานให้มีทักษะฝีมือ และศักยภาพเพื่อเพิ่มโอกาสในการประกอบ อาชีพ	0	0
สำนักงานอุตสาหกรรมจังหวัดอุดรธานี	การสร้างแบรนด์จากอัตลักษณ์ และยกระดับ การผลิตสู่อุตสาหกรรมแห่งอนาคต 4.0	112	112
<b>รวมทั้งสิ้น</b>		<b>8,907</b>	<b>8,821</b>



### ➤ สถิติการศึกษา

ในปี 2565 จังหวัดอุดรธานี มีสถานศึกษาทั้งสิ้น จำนวน 1,750 แห่ง มีบุคลากรทางการศึกษา จำนวน 21,554 คน และนักเรียน จำนวน 326,775 คน จำแนกเป็นสถานศึกษาในสังกัดกระทรวงศึกษาธิการจำนวน 1,020 แห่ง และสถานศึกษาสังกัดอื่นๆ 730 แห่ง สำหรับสถานศึกษาในสังกัดกระทรวงศึกษาธิการ จำแนกเป็น สำนักงานคณะกรรมการการศึกษาขั้นพื้นฐาน จำนวน 824 แห่ง สำนักงานคณะกรรมการส่งเสริมการศึกษาเอกชน(ในและนอกระบบ) จำนวน 148 แห่ง สังกัดสำนักงานคณะกรรมการการอาชีวศึกษา จำนวน 28 แห่ง สังกัดกรมส่งเสริมการเรียนรู้ (สกร.อำเภอ) จำนวน 20 แห่ง ศูนย์การศึกษาพิเศษประจำจังหวัดอุดรธานี จำนวน 1 แห่ง และโรงเรียนโสตศึกษาจังหวัดอุดรธานี จำนวน 1 แห่ง สำหรับสถานศึกษาสังกัดอื่นๆ จำแนกเป็น สำนักงานคณะกรรมการการอุดมศึกษา จำนวน 8 แห่ง สำนักงานพระพุทธศาสนา (ร.ร.พระปริยัติธรรม) จำนวน 21 แห่ง กรมส่งเสริมการปกครองส่วนท้องถิ่น จำนวน 684 แห่ง โรงเรียนตำรวจตระเวนชายแดน จำนวน 5 แห่ง มหาวิทยาลัยการกีฬาแห่งชาติวิทยาเขตอุดรธานี จำนวน 1 แห่ง และวิทยาลัยพยาบาลบรมราชชนนีอุดรธานี จำนวน 1 แห่ง

ที่	สังกัด	จำนวนสถานศึกษา	บุคลากรทางการศึกษา (คน)	นักเรียน (คน)
สถานศึกษาในสังกัดกระทรวงศึกษาธิการ		1,020	16,766	266,544
1	สำนักงานคณะกรรมการการศึกษาขั้นพื้นฐาน	824	12,566	163,329
	1.1 สพป.อุดรธานี เขต 1	219	2,929	37,412
	1.2 สพป.อุดรธานี เขต 2	193	1,906	24,001
	1.3 สพป.อุดรธานี เขต 3	203	2,607	30,693
	1.4 สพป.อุดรธานี เขต 4	143	1,889	22,853
	1.5 สพม.อด	63	3,038	47,416
	1.6 สำนักบริหารการศึกษาพิเศษ			
	- ศูนย์การศึกษาพิเศษประจำจังหวัดอุดรธานี	1	115	172
	- โรงเรียนโสตศึกษาจังหวัดอุดรธานี	1	76	608
	- ศูนย์การเรียนรู้ปัญญาภิวัฒน์ อุดรธานี	1	6	174
2	สำนักงานคณะกรรมการส่งเสริมการศึกษาเอกชน	148	2,089	35,545
	2.1 สถานศึกษาในระบบ	59	2,089	35,545
	2.2 สถานศึกษานอกระบบ	89		
3	สำนักงานคณะกรรมการการอาชีวศึกษา	28	1,370	36,545
	3.1 สถานศึกษาของรัฐบาล	9	1,031	18,951
	3.2 สถานศึกษาของเอกชน	19	339	17,594
4	กรมส่งเสริมการเรียนรู้	20	741	31,125
	สำนักงานส่งเสริมการเรียนรู้อำเภอ (สกร.อำเภอ)	20	741	31,125
สถานศึกษาในสังกัดอื่น		730	4,788	60,231
5	สำนักงานคณะกรรมการการอุดมศึกษา	7	1,316	22,056



ที่	สังกัด	จำนวน สถานศึกษา	บุคลากรทาง การศึกษา (คน)	นักเรียน (คน)
	5.1 สถานศึกษาในกำกับของรัฐบาล	4	1,148	19,314
	5.2 สถานศึกษาของเอกชน	2	126	1,906
	5.3 โรงเรียนสาธิต	1	42	836
6	สำนักงานพระพุทธศาสนา (ร.ร.พระปริยัติธรรม)	21	304	1,841
7	กรมส่งเสริมการปกครองส่วนท้องถิ่น	684	2,870	34,146
	- องค์การบริหารส่วนจังหวัด	8	389	3,460
	- เทศบาลนครอุดรธานี	12	570	7,045
	- เทศบาลเมือง	4	20	813
	- เทศบาลตำบล	8	130	1,994
	- องค์การบริหารส่วนตำบล	3	13	292
	- ศูนย์พัฒนาเด็กเล็ก ในจังหวัดอุดรธานี	649	1,748	20,542
8	โรงเรียนตำรวจตระเวนชายแดน	5	44	345
9	มหาวิทยาลัยการกีฬาแห่งชาติวิทยาเขตอุดรธานี	1	107	918
10	วิทยาลัยพยาบาลบรมราชชนนีอุดรธานี	1	93	758
11	สำนักงานพัฒนาสังคมและความมั่นคงของมนุษย์จังหวัด (พมจ.)	11	54	167
รวมทั้งสิ้น		1,750	21,554	326,775

หมายเหตุ ข้อมูล ณ วันที่ 10 มิถุนายน พ.ศ. 2565  
ที่มา : ศึกษาธิการจังหวัดอุดรธานี

### ➤ การเข้าถึงโอกาสทางการศึกษา

ด้านโอกาสทางการศึกษา	ข้อมูลปี พ.ศ. 2564	ข้อมูลปี พ.ศ. 2566	ค่าเป้าหมายตาม แผนการศึกษาแห่งชาติ
1. สัดส่วนนักเรียนปฐมวัย (3 – 5 ปี) ต่อประชากรกลุ่มอายุ 3 – 5 ปี เพิ่มขึ้น	93.57	70.82	100
2. ประชากรอายุ 6 – 11 ปี ได้เข้าเรียนระดับประถมศึกษาทุกคน	95.64	99.26	100
3. ประชากรอายุ 12 – 14 ปี ได้เข้าเรียนระดับมัธยมศึกษาตอนต้นหรือเทียบเท่าทุกคน	92.81	94.02	100



ด้านโอกาสทางการศึกษา	ข้อมูลปี พ.ศ. 2564	ข้อมูลปี พ.ศ. 2566	ค่าเป้าหมายตาม แผนการศึกษาแห่งชาติ
4. สัดส่วนนักเรียนมัธยมศึกษาตอนปลายหรือเทียบเท่า (15 – 17 ปี) ต่อประชากรกลุ่มอายุ 15 – 17 ปี เพิ่มขึ้น	83.32	132.87	85
5. จำนวนปีการศึกษาเฉลี่ยประชากรวัยแรงงาน 15-59 ปี	9.18	7.27	10.9

ที่มา : สำนักงานเลขาธิการสภาการศึกษา

จากตารางพบว่า

1. สัดส่วนนักเรียนปฐมวัย (3 – 5 ปี) ต่อประชากรกลุ่มอายุ 3 – 5 ปี เพิ่มขึ้น : ในปี พ.ศ. 2566 จังหวัดอุดรธานี มีสัดส่วนนักเรียนปฐมวัย (3 – 5 ปี) ต่อประชากรกลุ่มอายุ 3 – 5 ปี = 70.82 ซึ่งต่ำกว่าปีที่ผ่านมาและต่ำกว่าค่าเป้าหมายตามแผนการศึกษาแห่งชาติ
2. ประชากรอายุ 6 – 11 ปี ได้เข้าเรียนระดับประถมศึกษาทุกคน : ในปี พ.ศ. 2566 จังหวัดอุดรธานี มีประชากรอายุ 6 – 11 ปี ได้เข้าเรียนระดับประถมศึกษา = 99.26 ซึ่งสูงกว่าปีที่ผ่านมาแต่ยังต่ำกว่าค่าเป้าหมายตามแผนการศึกษาแห่งชาติ
3. ประชากรอายุ 12 – 14 ปี ได้เข้าเรียนระดับมัธยมศึกษาตอนต้นหรือเทียบเท่าทุกคน : ในปี พ.ศ. 2566 จังหวัดอุดรธานี มีประชากรอายุ 12 – 14 ปี ได้เข้าเรียนระดับมัธยมศึกษาตอนต้นหรือเทียบเท่า = 94.02 ซึ่งสูงกว่าปีที่ผ่านมาแต่ยังต่ำกว่าค่าเป้าหมายตามแผนการศึกษาแห่งชาติ
4. สัดส่วนนักเรียนมัธยมศึกษาตอนปลายหรือเทียบเท่า (15 – 17 ปี) ต่อประชากรกลุ่มอายุ 15 – 17 ปี เพิ่มขึ้น : ในปี พ.ศ. 2566 จังหวัดอุดรธานี มีสัดส่วนนักเรียนมัธยมศึกษาตอนปลายหรือเทียบเท่า (15 – 17 ปี) ต่อประชากรกลุ่มอายุ 15 – 17 ปี = 132.87 ซึ่งสูงกว่าปีที่ผ่านมาและสูงกว่าค่าเป้าหมายตามแผนการศึกษาแห่งชาติ
5. จำนวนปีการศึกษาเฉลี่ยประชากรวัยแรงงาน 15-59 ปี : ในปี พ.ศ. 2566 จังหวัดอุดรธานี มีปีการศึกษาเฉลี่ยประชากรวัยแรงงาน 15-59 ปี = 7.27 ปี ซึ่งต่ำกว่าปีที่ผ่านมา และต่ำกว่าค่าเป้าหมายตามแผนการศึกษาแห่งชาติ

สัดส่วนผู้เรียนอาชีวศึกษา เทียบกับผู้เรียนสามัญศึกษา

สัดส่วนผู้เรียนอาชีวศึกษาเทียบกับผู้เรียนสามัญศึกษา	ข้อมูลปี พ.ศ. 2565	ข้อมูลปี พ.ศ. 2566	ค่าเป้าหมายตามแผนการศึกษาแห่งชาติ
	47.13:52.87	46.85:53.15	50:50

จากตาราง พบว่า สัดส่วนผู้เรียนอาชีวศึกษา เมื่อเทียบกับผู้เรียนสามัญศึกษา ในจังหวัดอุดรธานี มีสัดส่วน อยู่ที่ 46.85:53.15 ซึ่งต่ำกว่าค่าเป้าหมายตามแผนการศึกษาแห่งชาติ



➤ **คุณภาพการศึกษา**

**1. ผลการทดสอบทางการศึกษาระดับชาติด้านพื้นฐาน (O-NET)**

ผลการทดสอบทางการศึกษาระดับชาติด้านพื้นฐาน (O-NET) จังหวัดอุดรธานี ในปีการศึกษา 2565 พบว่า อัตราการเปลี่ยนแปลงของนักเรียนชั้นประถมศึกษาปีที่ 6 และนักเรียนชั้นมัธยมศึกษาปีที่ 6 มีแนวโน้มเฉลี่ยลดลง ส่วนอัตราการเปลี่ยนแปลงของนักเรียนชั้นมัธยมศึกษาปีที่ 3 มีแนวโน้มเฉลี่ยเพิ่มขึ้นจากปีที่ผ่านมา

ระดับชั้น	วิชา	ปีการศึกษา					อัตราการเปลี่ยนแปลง	
		2561	2562	2563	2564	2565	2564	2565
ป.6	คณิตศาสตร์	37.44	31.3	29.23	37.06	27.48	7.83	-9.58
	ภาษาไทย	55.05	47.1	53.22	48.31	52.29	-4.91	3.98
	ภาษาอังกฤษ	38.54	33.0	40.31	38.35	36.27	-1.96	-2.08
	วิทยาศาสตร์	39.82	34.3	37.26	34.46	38.75	-2.8	4.29
	สังคมศึกษา ศาสนา และ							
	<b>ค่าเฉลี่ยรวม</b>	<b>42.71</b>	<b>36.4</b>	<b>40.01</b>	<b>39.55</b>	<b>38.70</b>	<b>-0.46</b>	<b>-0.85</b>
ม.3	คณิตศาสตร์	28.78	25.1	23.51	23.73	23.13	0.22	-0.6
	ภาษาไทย	52.09	53.1	51.45	47.85	50.46	-3.6	2.61
	ภาษาอังกฤษ	28.76	31.6	31.66	29.91	30.29	-1.75	0.38
	วิทยาศาสตร์	35.39	29.8	28.57	30.68	31.97	2.11	1.29
	สังคมศึกษา ศาสนา และวัฒนธรรม							
	<b>ค่าเฉลี่ยรวม</b>	<b>36.26</b>	<b>34.9</b>	<b>33.80</b>	<b>33.04</b>	<b>33.96</b>	<b>-0.76</b>	<b>0.92</b>
ม.6	คณิตศาสตร์	28.21	23.2	23.76	18.71	19.28	-5.05	0.57
	ภาษาไทย	45.19	40.4	42.22	44.33	41.72	2.11	-2.61
	ภาษาอังกฤษ	29.47	27.2	28.07	22.89	21.71	-5.18	-1.18
	วิทยาศาสตร์	29.56	28.0	30.96	27.36	26.75	-3.6	-0.61
	สังคมศึกษา ศาสนา และวัฒนธรรม	34.25	34.3	35.18	35.17	31.65	-0.01	-3.52
	<b>ค่าเฉลี่ยรวม</b>	<b>34.78</b>	<b>31.4</b>	<b>31.96</b>	<b>29.74</b>	<b>29.17</b>	<b>-2.22</b>	<b>-0.58</b>

ที่มา : สำนักงานศึกษาธิการจังหวัดอุดรธานี



## 2. ผลการประเมินความสามารถด้านการอ่านของผู้เรียน(Reading Test: RT)

ผลการประเมินความสามารถด้านการอ่านของผู้เรียน (Reading Test : RT) ผลการประเมิน  
ปีการศึกษา 2565 , 2564 และ 2563

ตารางเปรียบเทียบผลการประเมินความสามารถด้านการอ่าน (Reading Test : RT) ชั้นประถมศึกษาปีที่

### 1 จำแนกสังกัด จังหวัดอุดรธานี ปีการศึกษา 2565, 2564 และ 2563

ปีการศึกษา	สพฐ.	สช.	อปท.	อว.	ตชด.
2565	83.91	82.61	82.98	63.60	73.34
2564	74.93	78.41	69.13	73.73	76.90
2563	80.39	76.44	78.94	79.92	80.97

ตารางแสดงคะแนนเฉลี่ยร้อยละ ผลการประเมินความสามารถด้านการอ่านของผู้เรียน (Reading Test :RT)  
ชั้นประถมศึกษาปีที่ 1 จังหวัดอุดรธานี ปีการศึกษา 2563-2565

ด้านการประเมิน	ค่าเฉลี่ยร้อยละ ปี 2563-2565			ค่าเฉลี่ยร้อยละโรงเรียนทุกสังกัดในจังหวัดและประเทศ ปี 2565		
	2563	2564	2565	ระดับจังหวัด	ระดับประเทศ	ผลต่าง
อ่านออกเสียง	80.54	74.35	84.43	84.43	77.38	+7.05
อ่านรู้เรื่อง	78.18	76.82	82.50	82.50	77.19	+5.31
เฉลี่ยรวม 2 ด้าน	79.39	75.60	83.48	83.48	77.28	+6.20

### 3. ผลการประเมินคุณภาพของผู้เรียน (National Test: NT) ชั้นประถมศึกษาปีที่ 3

ผลการประเมินคุณภาพของผู้เรียน (National Test : NT) ชั้นประถมศึกษาปีที่ 3 ระดับ  
จังหวัดอุดรธานี เปรียบเทียบปีการศึกษา 2563-2565

ตาราง เปรียบเทียบผลการประเมินคุณภาพของผู้เรียน (National Test : NT) ชั้นประถมศึกษา  
ปีที่ 3 เฉลี่ยรวมทุกสังกัด จังหวัดอุดรธานี ปีการศึกษา 2563-2565

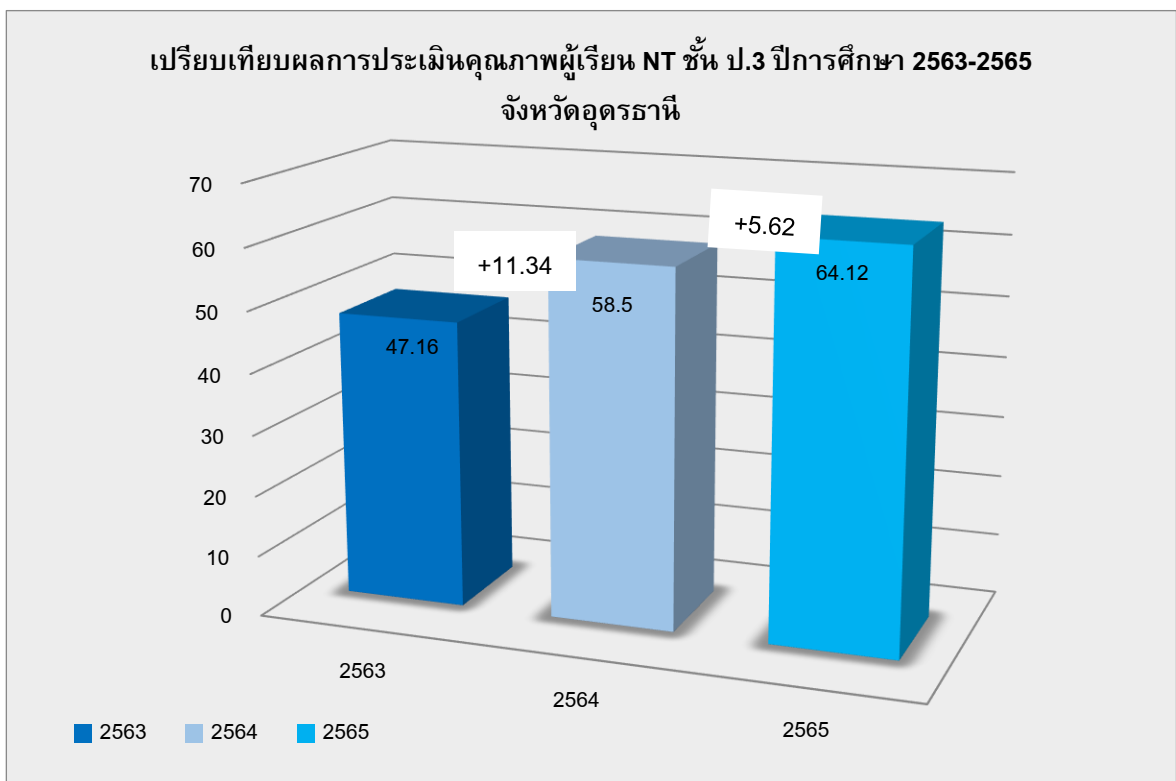
ปีการศึกษา	สพฐ.	สช.	อปท.	อว.	ตชด.
2565	64.24	65.81	55.20	54.21	58.39
2564	57.46	62.68	53	58.15	51.45
2563	50.28	45.59	46.51	56.99	36.42



ตาราง แสดงคะแนนเฉลี่ยร้อยละผลการประเมินคุณภาพของผู้เรียน (National Test : NT)  
 ชั้นประถมศึกษาปีที่ 3 จังหวัดอุดรธานี ปีการศึกษา 2563-2565

ด้านการประเมิน	ค่าเฉลี่ยร้อยละ ปี 2563-2565			ค่าเฉลี่ยร้อยละโรงเรียนทุกสังกัดในจังหวัดและประเทศ ปี 2565		
	2563	2564	2565	ระดับจังหวัด	ระดับประเทศ	ผลต่าง
คณิตศาสตร์	43.49	55.34	61.49	61.49	49.12	+12.37
ภาษาไทย	50.82	61.63	66.75	66.75	55.86	+10.89
เฉลี่ยรวม 2 ด้าน	47.16	58.5	64.12	64.12	52.50	+11.62

จากตาราง พบว่า ผลการประเมินคุณภาพของผู้เรียน (National Test : NT) ชั้นประถมศึกษาปีที่ 3 ภาพรวมทุกสังกัด ระดับจังหวัดอุดรธานี ปีการศึกษา 2563-2565 มีค่าเฉลี่ยรวม 2 ด้าน 47.16, 58.50 และ 64.12 ตามลำดับ โดยมีคะแนนของความสามารถ ด้านคณิตศาสตร์ แต่ละปีเพิ่มขึ้น มีทิศทาง ชัดเจน และความสามารถด้านภาษาไทย แต่ละปีเพิ่มขึ้น มีทิศทาง ชัดเจน และเมื่อเปรียบเทียบกับคะแนนเฉลี่ยระดับประเทศ ปีการศึกษา 2565 พบว่า โรงเรียนทุกสังกัดในจังหวัดอุดรธานี มีคะแนนเฉลี่ยภาพรวม สูงกว่าระดับประเทศ ร้อยละ 11.62



## ผลการพัฒนาการศึกษาในช่วงที่ผ่านมา

**ด้านโอกาสทางการศึกษา** จากการศึกษาที่รัฐมีนโยบายส่งเสริมสนับสนุนโอกาสทางการศึกษา ส่งผลให้ประชากรในวัยเรียน มีโอกาสได้รับการศึกษาสูงขึ้น แต่ยังคงเข้าเรียนได้ไม่ครบทุกคนและยังมีปัญหาการออกกลางคันอยู่บ้าง นอกจากนี้ประชากรที่อยู่ในวัยกำลังแรงงาน แม้จะได้รับการศึกษาเพิ่มขึ้น แต่จำนวนแรงงานที่มีการศึกษาต่ำกว่าระดับมัธยมศึกษาตอนต้นยังมีอยู่จำนวนมาก จะเห็นได้ว่าจำนวนปีการศึกษาเฉลี่ยประชากรวัยแรงงาน 15-59 ปี : ในปี พ.ศ. 2566 จังหวัดอุดรธานี มีปีการศึกษาเฉลี่ยประชากรวัยแรงงาน 15-59 ปี = 7.27 ปี

**ด้านคุณภาพการศึกษา** จากผลการดำเนินงานในช่วงที่ผ่านมา พบว่าผลการทดสอบทางการศึกษาระดับชาตินิยมพื้นฐาน (O-NET) จังหวัดอุดรธานี ในปีการศึกษา 2565 มีอัตราการเปลี่ยนแปลงของนักเรียนชั้นประถมศึกษาปีที่ 6 และนักเรียนชั้นมัธยมศึกษาปีที่ 6 มีแนวโน้มเฉลี่ยลดลง ส่วนอัตราการเปลี่ยนแปลงของนักเรียนชั้นมัธยมศึกษาปีที่ 3 มีแนวโน้มเฉลี่ยเพิ่มขึ้นจากปีที่ผ่านมา ส่วนผลการประเมินคุณภาพของผู้เรียน (National Test : NT) ชั้นประถมศึกษาปีที่ 3 ภาพรวมทุกสังกัด ระดับจังหวัดอุดรธานี ปีการศึกษา 2563-2565 มีค่าเฉลี่ยรวม 2 ด้าน 47.16, 58.50 และ 64.12 ตามลำดับ โดยมีคะแนนของความสามารถด้านคณิตศาสตร์ แต่ละปีเพิ่มขึ้น มีทิศทาง ชัดเจน และความสามารถด้านภาษาไทย แต่ละปีเพิ่มขึ้น มีทิศทาง ชัดเจน และเมื่อเปรียบเทียบกับคะแนนเฉลี่ยระดับประเทศ ปีการศึกษา 2565 พบว่า โรงเรียนทุกสังกัดในจังหวัดอุดรธานี มีคะแนนเฉลี่ยภาพรวม สูงกว่าระดับประเทศ ร้อยละ 11.62 และนอกจากนี้ยังพบว่าผู้เรียนมัธยมศึกษาตอนปลายประเภทอาชีวศึกษามีสัดส่วนน้อยกว่าประเภทสามัญศึกษา โดยในปี พ.ศ. 2566 มีสัดส่วนอยู่ที่ 46.85:53.15 ส่งผลให้มีการขาดแคลนแรงงานระดับกลาง จึงจำเป็นต้องให้ความสำคัญกับการพัฒนาผู้เรียนและกำลังแรงงานที่มีทักษะและคุณลักษณะที่พร้อมตอบสนองต่อความต้องการของภาคส่วนต่าง ๆ

ที่มา : สำนักงานศึกษาธิการจังหวัดอุดรธานี

### ➤ สถานการณ์ทางสังคม

1. สถานการณ์เชิงกลุ่มเป้าหมายของกลุ่มประชากรเด็กที่มีอายุต่ำกว่า 18 ปีบริบูรณ์ในพื้นที่จังหวัดอุดรธานี ในปี พ.ศ. 2566 มีจำนวนรวมทั้งสิ้น 317,360 คน จากข้อมูล ย้อนหลัง 10 ปี (พ.ศ.2557-2566) แสดงให้เห็นว่าประชากรเด็กในพื้นที่จังหวัดอุดรธานี มีแนวโน้มที่ลดลงอย่างต่อเนื่องจนถึงปี พ.ศ.๒๕๖๒ และเพิ่มขึ้นในปี ๒๕๖๓ จากนั้นเริ่มลดลงในปีปัจจุบัน หากพิจารณาข้อมูลจากประเด็นตามสถานการณ์กลุ่มเป้าหมายในพื้นที่รายประเด็นจะพบว่า เด็กที่ได้รับเงินอุดหนุนเพื่อการเลี้ยงดูเด็กแรกเกิดมีจำนวนทั้งสิ้น 83,138 คน คิดเป็นร้อยละ 87.90 ของจำนวนประชากรเด็กที่มีอายุ ๐-๖ ปี (94,581 คน) ในพื้นที่จังหวัดอุดรธานี เด็กที่มีพฤติกรรมไม่เหมาะสม มีจำนวน 587 คน เด็กที่ถูกทารุณกรรมทางร่างกายจิตใจและทางเพศที่มีการดำเนินคดี จำนวน 87 คน เด็กที่อยู่ในครอบครัวเลี้ยงเดี่ยว จำนวน 2,191 คน เด็กที่ตั้งครรภ์ก่อนวัยอันควร จำนวน 186 คน เด็กนอกระบบ จำนวน 2,466 คน และเด็กไร้สัญชาติ จำนวน 3,286 คน

2. สถานการณ์เชิงกลุ่มเป้าหมายของกลุ่มเยาวชนที่มีอายุระหว่าง 18-25 ปี ในพื้นที่จังหวัดอุดรธานี ในปี พ.ศ.2566 มีจำนวนรวมทั้งสิ้น 186,147 คน จากข้อมูล ย้อนหลัง 10 ปี (พ.ศ.2557-2566) แสดงให้เห็น



ว่าจำนวนเยาวชนในพื้นที่จังหวัดอุดรธานี มีแนวโน้มที่ลดลงอย่างต่อเนื่อง หากพิจารณาข้อมูลจากประเด็นตามสถานการณ์กลุ่มเป้าหมายในพื้นที่รายประเด็นจะพบว่า เยาวชนที่มีพฤติกรรมไม่เหมาะสม จำนวน 660 คน เยาวชนที่ถูกทารุณกรรมทางร่างกายจิตใจและทางเพศ จำนวน 20 คน

3. สถานการณ์เชิงกลุ่มเป้าหมายของกลุ่มผู้สูงอายุในเขตพื้นที่จังหวัดอุดรธานี พบว่าจำนวนประชากรผู้สูงอายุในพื้นที่ที่มีจำนวนทั้งสิ้น 273,373 คนจากข้อมูลย้อนหลัง 10 ปี (พ.ศ.2557-2566) แสดงให้เห็นว่าประชากรผู้สูงอายุในพื้นที่จังหวัดมีแนวโน้มที่เพิ่มขึ้นอย่างต่อเนื่อง พิจารณาข้อมูลจากประเด็นตามสถานการณ์กลุ่มเป้าหมายในพื้นที่รายประเด็นจะพบว่า ผู้สูงอายุที่ได้รับเบี้ยยังชีพมี จำนวนทั้งสิ้น 190,146 คน ผู้สูงอายุจำแนกตามความสามารถในการทำกิจวัตรประจำวัน (ADL) ประกอบผู้สูงอายุติดสังคม มี 253,606 คน ผู้สูงอายุติดบ้านมี 4,579 คน ผู้สูงอายุที่ช่วยเหลือตัวเองไม่ได้ (ติดเตียง) มี 1,025 คน ผู้สูงอายุที่อยู่อาศัยไม่เหมาะสม มี 150คน ผู้สูงอายุที่บริจาคเบี้ยยังชีพ มี 3 คน

4. สถานการณ์เชิงกลุ่มเป้าหมายของคนพิการในเขตพื้นที่จังหวัดอุดรธานี พบว่าจำนวนคนพิการในพื้นที่ที่มีจำนวนรวมทั้งสิ้น 47,229 คน ซึ่งคิดเป็นร้อยละ 3.03 ของจำนวนประชากรในพื้นที่จังหวัด จากข้อมูลย้อนหลัง 10 ปี (พ.ศ.2557-2566) แสดงให้เห็นว่าคนพิการในพื้นที่จังหวัดมีแนวโน้มที่เพิ่มขึ้นอย่างต่อเนื่อง และหากพิจารณาข้อมูลพบว่าคนพิการในพื้นที่กลุ่มจังหวัดมีบัตรประจำตัวคนพิการครอบคลุม ๑๐๐% และได้รับเบี้ยยังชีพคนพิการ ร้อยละ ๘๒.๕๑ และคนพิการที่ได้รับ ของจำนวนคนพิการในพื้นที่จังหวัด เมื่อพิจารณาข้อมูลสาเหตุความพิการทั้ง 6 สาเหตุแล้ว พบว่าไม่ทราบสาเหตุความพิการพบว่ามีจำนวนมากที่สุด คิดเป็นร้อยละ 47.46 ของจำนวนสาเหตุความพิการในพื้นที่จังหวัดอุดรธานี เมื่อพิจารณาข้อมูลคนพิการจำแนกตามประเภทความพิการ จะพบว่าคนพิการทางการเคลื่อนไหวหรือทางร่างกาย มีจำนวนมากที่สุด คิดเป็นร้อยละ 50.83

5. สถานการณ์เชิงกลุ่มเป้าหมายของกลุ่มคนไร้ที่พึ่ง ขอดทาน ในเขตพื้นที่จังหวัดอุดรธานี เมื่อพิจารณาข้อมูลรายประเด็นพบว่า ปี 2566 มีคนไร้ที่พึ่ง จำนวน 154 คน ขอดทาน จำนวน 5 คน จิตเวช จำนวน 34 คน เมื่อเปรียบเทียบข้อมูลกลุ่มคนไร้ที่พึ่ง ขอดทาน ในเขตพื้นที่จังหวัดอุดรธานี ปี 2566 กับ ปี 2565 พบว่า กลุ่มคนไร้ที่พึ่ง ขอดทาน มีแนวโน้มจำนวนลดลงจากปีที่ผ่านมา ซึ่งเป็นผลมาจากหน่วยงานที่เกี่ยวข้องได้ขับเคลื่อนกิจกรรมเพื่อแก้ไขปัญหาในกลุ่มดังกล่าว อันได้แก่ จัดสรรงบประมาณด้านการสงเคราะห์ผู้ด้อยโอกาสในกลุ่มคนไร้ที่พึ่ง ขอดทาน ให้เหมาะสมกับสภาพสังคมและเศรษฐกิจ รวมถึงสิ่งอำนวยความสะดวกในการจัดสวัสดิการสงเคราะห์ เช่น การมีเงินทุนประกอบอาชีพ และการมอบเครื่องอุปโภคบริโภค ตลอดจนมีแผนบูรณาการทำงานร่วมกันของหน่วยงานภาครัฐ ภาคเอกชน และภาคประชาสังคม เพื่อให้ผู้รับการสงเคราะห์ได้รับความช่วยเหลืออย่างทั่วถึง



#### (4) ข้อมูลพื้นฐานด้านสาธารณสุข

##### ➤ สถานบริการสาธารณสุข

สถานบริการสาธารณสุขภาครัฐ โรงพยาบาลและโรงพยาบาลส่งเสริมสุขภาพตำบลแบ่งระดับหน่วยบริการของรัฐตามแผนพัฒนาระบบบริการสุขภาพ (Service Plan)

##### 1. สถานบริการ สังกัดกระทรวงสาธารณสุข

1.1 ระดับตติยภูมิ มีโรงพยาบาลศูนย์ จำนวน 2 แห่ง ได้แก่ โรงพยาบาลอุดรธานี และโรงพยาบาลกุมภวาปี

##### 1.2 ระดับทุติยภูมิ

- โรงพยาบาลชุมชน (ระดับ M2) จำนวน 2 แห่ง ได้แก่ โรงพยาบาลหนองหาน และโรงพยาบาลบ้านผือ

- โรงพยาบาลชุมชน (ระดับ F1) จำนวน 3 แห่ง ได้แก่ โรงพยาบาลสมเด็จพระยุพราชบ้านดุง โรงพยาบาลเพ็ญ และโรงพยาบาลน้ำโสม

- โรงพยาบาลชุมชน (ระดับ F2) จำนวน 11 แห่ง ได้แก่ โรงพยาบาลกุดจับโรงพยาบาลวังสามหมอ โรงพยาบาลหนองวัวซอ โรงพยาบาลโนนสะอาด โรงพยาบาลศรีธาตุ โรงพยาบาลไชยวาน โรงพยาบาลทุ่งฝน โรงพยาบาลสร้างคอม โรงพยาบาลนาขุม โรงพยาบาลหนองแสง และโรงพยาบาลพิบูลย์รักษ์

- โรงพยาบาลชุมชน (ระดับ F3) จำนวน 3 แห่ง ได้แก่ โรงพยาบาลห้วยเกิ้ง โรงพยาบาลประจักษ์ศิลปาคม และโรงพยาบาลกู่แก้ว

1.3 ระดับปฐมภูมิ ได้แก่โรงพยาบาลส่งเสริมสุขภาพตำบลศูนย์สุขภาพเขตเมืองสังกัดโรงพยาบาลอุดรธานี และศูนย์บริการสาธารณสุข สังกัดองค์กรปกครองส่วนท้องถิ่นกรมการปกครองกระทรวงมหาดไทย

2. สถานบริการในสังกัดกรมการแพทย์ ได้แก่โรงพยาบาลมะเร็งอุดรธานี และโรงพยาบาลอภัยภูธรอุดรธานี

3. สถานบริการในสังกัดกรมวิทยาศาสตร์การแพทย์คือ วิทยาศาสตร์การแพทย์ ที่ 8 อุดรธานี

4. สำนักงานวิชาการ สังกัดกระทรวงสาธารณสุข ได้แก่ สำนักงานป้องกันควบคุมโรคที่ 8 อุดรธานี ศูนย์ควบคุมโรคติดต่อ นำโดยแมลงที่ 6.2 อุดรธานี (ศตม.) ศูนย์อนามัยที่ 8 อุดรธานี ศูนย์สุขภาพจิตที่ 8 อุดรธานี สำนักงานเขตสุขภาพที่ 8 และวิทยาลัยพยาบาลบรมราชชนนีนี้อุดรธานี

5. สถานบริการสังกัดกระทรวงกลาโหมได้แก่ โรงพยาบาลค่ายประจักษ์ศิลปาคมและโรงพยาบาลกองบิน 23 อุดรธานี

สถานบริการสาธารณสุขภาคเอกชน มีจำนวน 3 แห่ง ได้แก่ โรงพยาบาลกรุงเทพอุดรธานี โรงพยาบาลเอกอุดร และโรงพยาบาลนอร์ทอีสเทิร์นวัฒนา

##### ➤ บุคลากรด้านสาธารณสุข

กำลังคนด้านสุขภาพ นับเป็นปัจจัยนำเข้าที่สำคัญอย่างยิ่งต่อระบบบริการสุขภาพ ที่ผ่านมามีการผลิตบุคลากรสุขภาพอย่างต่อเนื่อง ทำให้จำนวนของบุคลากรสุขภาพเพิ่มขึ้นและมีการกระจายไปยังสถานบริการระดับต่าง ๆ ทั้งในและนอกกระทรวงสาธารณสุข แต่อย่างไรก็ดี ประเด็นเรื่องกำลังคนด้านสุขภาพ ยังคงประสบปัญหาบางประการ โดยเฉพาะการขาดแคลนบุคลากร เมื่อเทียบกับมาตรฐานที่ควรจะเป็น ปัญหาการกระจายบุคลากรไปยังพื้นที่ต่าง ๆ ที่ทั่วถึง รวมทั้งปัญหาคุณภาพของบุคลากร ซึ่งอาจจะสัมพันธ์กับภาระงานของบุคลากร



ในการวิเคราะห์สถานการณ์ด้านกำลังคน จะประกอบไปด้วย การวิเคราะห์สถานการณ์ปริมาณบุคลากรที่มีอยู่ สถานการณ์การผลิต และสถานการณ์การกระจายบุคลากร จำนวน บุคลากรทางการแพทย์ภาครัฐ จังหวัดอุดรธานี

บุคลากรทางการแพทย์	2563	2564	2565
รวมทั้งหมด	3,310	3,543	3,458
แพทย์	377	425	437
ทันตแพทย์	98	102	109
เภสัชกร	188	191	200
พยาบาลวิชาชีพ	2,647	2,825	2,712

ที่มา : สำนักงานสาธารณสุขจังหวัดอุดรธานี

หมายเหตุ: 1. พยาบาล หมายถึง พยาบาลวิชาชีพ ซึ่งรวมถึง พยาบาลเวชปฏิบัติพยาบาลและผดุงครรภ์ พยาบาลสาธารณสุข วิชาชีพพยาบาล และพยาบาลเฉพาะทางอื่น ๆ

## 2. พยาบาลเทคนิค ไม่รวมในความหมายข้อ 1

อัตราส่วนแพทย์เท่ากับ 1 : 4,552 มีค่าสูงกว่าค่ามาตรฐานตามเกณฑ์ service plan ของเขต 8  
 ทันตแพทย์เท่ากับ 1 : 17,745 มีค่าสูงกว่าค่ามาตรฐานตามเกณฑ์ service plan ของเขต 8  
 เภสัชกร 1 : 9,345 มีค่าสูงกว่าค่ามาตรฐานตามเกณฑ์ service plan ของเขต 8 และอัตราส่วนพยาบาลวิชาชีพ เท่ากับ 1 : 692  
 มีค่าต่ำกว่าค่ามาตรฐานตามเกณฑ์ service plan ของเขต 8

ค่ามาตรฐานตามเกณฑ์ service plan ของเขต 8

	แพทย์	ทันตแพทย์	เภสัชกร	พยาบาลวิชาชีพ
ค่ามาตรฐานตามเกณฑ์ service plan ของเขต 8	1 : 2,500	1 : 8,700	1 : 7,420	1 : 5,000
อัตราส่วน ปี 2562	1 : 4,552	1 : 17,745	1 : 9,345	1 : 692
อัตราส่วน ปี 2563	1 : 4,209	1 : 16,190	1 : 8,440	1 : 599



➤ สถิติพื้นฐานการสาธารณสุข

● การป่วยของผู้ป่วยนอก

กลุ่มโรคที่เป็นสาเหตุการป่วยของผู้ป่วยนอก 5 อันดับแรกของจังหวัดอุดรธานี ปีงบประมาณ 2564 ได้แก่ 1) ความดันโลหิตสูงที่ไม่มีสาเหตุ 2) เบาหวาน 3) เนื้อเยื่อผิดปกติ 4) การติดเชื้อของทางเดินหายใจส่วนบนแบบเฉียบพลันอื่น ๆ และ 5) ความผิดปกติอื่น ๆ ของฟันและโครงสร้าง ตามลำดับ รายละเอียดดังตาราง

ตาราง สาเหตุการป่วยของผู้ป่วยนอก ตามกลุ่มโรค 10 อันดับแรก จังหวัดอุดรธานี

ที่	สาเหตุการป่วย (กลุ่มโรค)	จำนวน	อัตรา ต่อ ประชากรพันคน
1	เบาหวาน	429,087	273.66
2	ความดันโลหิตสูงที่ไม่มีสาเหตุ	410,313	261.68
3	เนื้อเยื่อผิดปกติ	332,076	211.79
4	การติดเชื้อของทางเดินหายใจส่วนบนแบบเฉียบพลันอื่น ๆ	202,000	128.83
5	ความผิดปกติอื่น ๆ ของฟันและโครงสร้าง	124,677	79.51
6	โรคอื่น ๆ ของหลอดเลือดอาหาร กระเพาะและดูโอเดนมัม	119,382	76.14
7	การบาดเจ็บกระดูกเฉพาะอื่น ๆ,ไม่ระบุเฉพาะและหลายบริเวณในร่างกาย	94,067	59.99
8	ฟันผุ	76,979	49.09
9	โรคอื่น ๆ ของผิวหนังและเนื้อเยื่อใต้ผิวหนัง	55,372	35.31
10	พยาธิสภาพของหลังส่วนอื่น ๆ	48,727	31.08

ที่มา : สำนักงานสาธารณสุขจังหวัดอุดรธานี กลุ่มรายงานมาตรฐาน สาเหตุการป่วย/ตาย  
สาเหตุการป่วยของผู้ป่วยนอกตามกลุ่มโรค 10 อันดับแรก ระบบ HDC จังหวัดอุดรธานี  
หมายเหตุ : การคำนวณ คิดตาม 298 กลุ่มโรคนับเป็นครั้งตามการวินิจฉัย



## ๑ การป่วยของผู้ป่วยใน

กลุ่มโรคที่เป็นสาเหตุการป่วยของผู้ป่วยใน 5 อันดับแรกของจังหวัดอุดรธานี ปีงบประมาณ 2565 ได้แก่ 1) ปอดบวม 2) โลหิตจางอื่น ๆ 3) การบาดเจ็บระบุเฉพาะอื่น ๆ ไม่ระบุเฉพาะและหลายบริเวณในร่างกาย 4) เบาหวาน 5) การดูแลมารดาอื่น ๆ ที่มีปัญหาเกี่ยวกับทารกในครรภ์ และถุงน้ำคร่ำ และปัญหาที่อาจจะเกิดได้ในระยะคลอด ตามลำดับ ซึ่งอัตราป่วยของผู้ป่วยในตามกลุ่มโรค 4 อันดับแรกของจังหวัดอุดรธานี มีอัตราป่วยมากกว่าอัตราป่วยตามกลุ่มโรคในภาพรวมเขตสุขภาพที่ 8 รายละเอียดดังตาราง

ตาราง สาเหตุการป่วยของผู้ป่วยใน ตามกลุ่มโรค 10 อันดับแรก จังหวัดอุดรธานี

ที่	สาเหตุการป่วย (กลุ่มโรค)	จำนวน	อัตราต่อประชากร แสนคน
1	ปอดบวม	9,641	615.02
2	โลหิตจางอื่น ๆ	8,494	541.85
3	การบาดเจ็บระบุเฉพาะอื่น ๆ, ไม่ระบุเฉพาะและหลายบริเวณในร่างกาย	4,378	279.28
4	เบาหวาน	4,001	255.23
5	การดูแลมารดาอื่น ๆ ที่มีปัญหาเกี่ยวกับทารกในครรภ์ และถุงน้ำคร่ำ และปัญหาที่อาจจะเกิดได้ในระยะคลอด	3,790	241.77
6	โรคอักเสบติดเชื้อของผิวหนังและเนื้อเยื่อใต้ผิวหนัง	3,692	235.52
7	ภาวะแทรกซ้อนอื่น ๆ ของการตั้งครรภ์ และการคลอด	3,638	232.08
8	หลอดลมอักเสบเฉียบพลันและหลอดลมเล็กอักเสบเฉียบพลัน	3,542	225.95
9	การบาดเจ็บภายในกระโหลกศีรษะ	3,285	209.56
10	หัวใจล้มเหลว	3,186	203.24

ที่มา : สำนักงานสาธารณสุขจังหวัดอุดรธานี กลุ่มรายงานมาตรฐาน สาเหตุการป่วย/ตาย สาเหตุการป่วยของผู้ป่วยในตามกลุ่มโรค 10 อันดับแรก ระบบ HDC จังหวัดอุดรธานี 24 ม.ค. 2566  
หมายเหตุ : การคำนวณ คิดตาม 298 กลุ่มโรคนับเป็นครั้งตามการวินิจฉัย



๑ อัตราร้อยด้วยโรคที่เฝ้าระวังทางระบาดวิทยา

สำหรับปี พ.ศ.2565 พบว่าอัตราร้อยด้วยโรคที่เฝ้าระวังทางระบาดวิทยา 5 ลำดับแรก ได้แก่ 1) อุจจาระร่วง 2) โรคไข้ไม่ทราบสาเหตุ 3) ปอดบวม 4) อาหารเป็นพิษ และ 5) ตาแดง ตามลำดับ รายละเอียดดังตาราง ซึ่งอัตราร้อยด้วยโรคที่เฝ้าระวังทางระบาดวิทยา 5 ลำดับแรก ของจังหวัดอุดรธานี มีอัตราร้อยมากกว่าอัตราร้อยด้วยโรคที่เฝ้าระวังทางระบาดวิทยาในภาพรวมเขตสุขภาพที่ 8 ได้แก่ โรคปอดบวม และอาหารเป็นพิษ แนวโน้มโรคที่เฝ้าระวังทางระบาดวิทยา ของจังหวัดอุดรธานี ปี 2560–2565 รายละเอียดดังตาราง

ตารางโรคที่เฝ้าระวังทางระบาดวิทยา ของจังหวัดอุดรธานี ปี 2560–2565

ที่	ชื่อโรค	อัตราร้อย / ประชากรแสนคน					
		ปี 2560	ปี 2561	ปี 2562	ปี 2563	ปี 2564	ปี 2565
1	อุจจาระร่วง	499.9	657.3	607.5	416.94	249.06	214.99
2	ไข้ไม่ทราบสาเหตุ	721.8	584.3	622.6	378.66	151.89	110.32
3	ปอดบวม	319.1	305.4	241.3	175.13	94.59	103.97
4	อาหารเป็นพิษ	111.3	109.3	90	83.06	54.03	49.75
5	ตาแดง	15.3	26.6	101.3	56.99	21.85	17.57
6	ไข้หวัดใหญ่	138.72	73.01	100.83	56.60	2.37	536.28

ที่มา : รง.R 506 งานระบาดวิทยา กลุ่มงานควบคุมโรคติดต่อ  
สำนักงานสาธารณสุขจังหวัดอุดรธานี

๑ หลักประกันสุขภาพ

ประชาชนหากมีการเจ็บป่วย การมีหลักประกันสุขภาพมีความจำเป็น เพราะร่างกายของคนเราเสื่อมถอยลง ตามเวลาอายุที่เพิ่มขึ้น ดังนั้นเพื่อรองรับความเสี่ยงของประชาชนแต่ละสิทธิกลุ่มอาชีพจึงเป็นทางเลือกที่ดีสำหรับประชาชน ความครอบคลุมสิทธิบัตรในการรักษาของประชากร จังหวัดอุดรธานี รายละเอียดดังตาราง

ประเภทสิทธิ	จำนวน (คน)			
	ปี 2562	ปี 2563	ปี 2564	ปี 2565
จังหวัดอุดรธานี	1,697,823	1,620,796	1,618,054	1,619,115
1. ข้าราชการ พนักงานรัฐ และครอบครัว	89,232	92,022	93,915	99,981
2. ประกันสังคม	243,020	238,959	238,523	243,008



ประเภทสิทธิ	จำนวน (คน)			
	ปี 2562	ปี 2563	ปี 2564	ปี 2565
3. สิทธิบัตรประกันสุขภาพถ้วนหน้า	1,208,786	1,125,648	1120894	1,108,344
4. สิทธิสวัสดิการพนักงานท้องถิ่น	17,981	18,411	15060	15,326
5. สิทธิอื่นๆ	12,285	14,107	21139	17,280
6. ประชากรในจังหวัดย้ายไปลงทะเบียนจังหวัดอื่น	125,800	121,717	126242	132424
7. บุคคลที่ไม่อยู่ตามทะเบียนบ้าน (รอยืนยันสิทธิ)	11	7	6	6
8. ยังไม่ลงทะเบียนบัตรทอง	708	9,925	2275	2,746

ที่มา : สำนักงานสาธารณสุขจังหวัดอุดรธานี

### ➤ การอนุญาตประกอบธุรกิจเกี่ยวกับยา

ในปี 2566 พบว่า จังหวัดอุดรธานีมีสถานที่ขายยาแผนปัจจุบันทั้งหมด 313 แห่ง ประเภทสถานที่ที่มีจำนวนมากที่สุด คือ ขายยาแผนปัจจุบัน (ขย.1) จำนวน 230 แห่ง รองลงมาคือขายยาแผนปัจจุบันเฉพาะยาบรรจสุเสร็จที่ไม่ใช่ยาอันตรายหรือยาควบคุมพิเศษ (ขย.2) จำนวน 50 แห่ง ขายยาแผนปัจจุบันเฉพาะยาบรรจสุเสร็จสำหรับสัตว์ (ขย.3) จำนวน 31 แห่ง และขายส่งยาแผนปัจจุบัน จำนวน 2 แห่ง

ประเภทสถานที่ขายยา	จำนวน (แห่ง)
ขายยาแผนปัจจุบัน (ขย.1)	230 แห่ง
ขายยาแผนปัจจุบันเฉพาะยาบรรจสุเสร็จที่ไม่ใช่ยาอันตรายหรือยาควบคุมพิเศษ (ขย.2)	50 แห่ง
ขายยาแผนปัจจุบันเฉพาะยาบรรจสุเสร็จสำหรับสัตว์ (ขย.3)	31 แห่ง
ขายส่งยาแผนปัจจุบัน	2 แห่ง
<b>รวม</b>	<b>313 แห่ง</b>

ที่มา : สำนักงานสาธารณสุขจังหวัดอุดรธานี



## ข้อมูลภัยธรรมชาติและสาธารณภัยในพื้นที่ ได้แก่ สถิติอุทกภัย สถิติวาตภัย สถิติอัคคีภัย สถิติภัยแล้ง

### 1. สถิติการเกิดสาธารณภัยในจังหวัด

สถานการณ์สาธารณภัยของจังหวัดอุดรธานี ที่เกิดขึ้นและสร้างความสูญเสียต่อชีวิตและทรัพย์สินของประชาชนในรอบ 10 ปีที่ผ่านมา (พ.ศ.2555-2564) มีดังนี้

#### 1.1 อัคคีภัย (Fire)

อัคคีภัย ในจังหวัดอุดรธานี นับเป็นสาธารณภัยประเภทหนึ่งที่เกิดขึ้นเป็นประจำ โดยส่วนมาก มีสาเหตุมาจากความประมาท ขาดความระมัดระวังหรือพลั้งเผลอ เช่น การเกิดไฟฟ้าลัดวงจร การลุกไหม้ จากการระเบิด จากการปรุงอาหารหรือจากการลอบวางเพลิง รายงานด้านอัคคีภัยพบว่าประเภทสิ่งปลูกสร้างหรือสถานที่เกิดเพลิงไหม้สูงสุดเกิดในสถานที่ที่เป็นที่อยู่อาศัยส่วนใหญ่เกิดภายในบ้านเรือนก่อให้เกิดความสูญเสียทั้งชีวิต และทรัพย์สินของประชาชนเป็นจำนวนมาก เนื่องจากพื้นที่ชุมชนส่วนใหญ่ในจังหวัดอยู่ในพื้นที่เศรษฐกิจส่งผลให้อาคารบ้านเรือนที่ปลูกสร้างมีความหนาแน่น

#### 1.2 วาตภัย (Storm)

วาตภัย ในจังหวัดอุดรธานี นับเป็นภัยที่เกิดขึ้นบ่อยครั้งในหลายพื้นที่ของจังหวัดอุดรธานี สาเหตุมาจากสภาพอากาศแปรปรวน โดยสามารถแบ่งลักษณะของวาตภัย ได้ตามความเร็วลมสถานที่ที่เกิด เช่น พายุฝนฟ้าคะนอง พายุดีเปรสชัน พายุโซนร้อน เป็นต้น ทำให้เกิดความเสียหายต่อชีวิตและทรัพย์สินของประชาชนสำหรับวาตภัยที่เกิดขึ้นในจังหวัดอุดรธานี ส่วนใหญ่เป็นพายุฝนฟ้าคะนอง ลมกรรโชกแรงโดยเกิดขึ้นในช่วงระหว่างเดือน กุมภาพันธ์ – มิถุนายน

#### 1.3 อุทกภัย (Flood)

อุทกภัยหรือน้ำท่วมถือเป็นภัยที่ก่อให้เกิดความสูญเสียต่อชีวิตและทรัพย์สินของประชาชนในพื้นที่จังหวัดอุดรธานีเป็นประจำ โดยเฉพาะช่วงฤดูฝน บริเวณที่ราบลุ่มมีความเสี่ยงต่อการเกิดอุทกภัยในหลายรูปแบบ โดยส่วนใหญ่อุทกภัยในพื้นที่จังหวัดอุดรธานี จะเริ่มตั้งแต่ เดือน สิงหาคม – กันยายน ของทุกปี

#### 1.4 ภัยจากสารเคมี (Chemical incidents)

สารเคมีอันตราย วัตถุอันตราย สารอันตราย หมายถึง ธาตุหรือสารประกอบมีคุณสมบัติเป็นพิษหรือเป็นอันตรายต่อคน สัตว์ พืชและทำให้ทรัพย์สินและสิ่งแวดล้อมเสื่อมโทรม สามารถจำแนกได้เป็น 9 ประเภท ดังนี้ ประเภท 1 วัตถุระเบิด ประเภท 2 ก๊าซ ประเภท 3 ของเหลวไวไฟ ประเภท 4 ของแข็งไวไฟ วัตถุที่ทำให้เกิดการลุกไหม้ได้เอง และวัตถุที่ถูกน้ำแล้วให้ก๊าซไวไฟ ประเภท 5 สารออกซิไดซ์และสารอินทรีย์เปอร์ออกไซด์ ประเภท 6 วัตถุมีพิษและวัตถุติดเชื้อ ประเภท 7 วัตถุกัมมันตรังสี ประเภท 8 วัตถุกัดกร่อน ประเภท 9 วัตถุอันตรายอื่น ๆ

จากการวิเคราะห์และประเมินความเสี่ยงจากสาธารณภัย สามารถจัดลำดับความเสี่ยงต่อการเกิดสาธารณภัยของจังหวัดได้ ดังนี้ (เสี่ยงภัยมากไปหาน้อย)

สาธารณภัยที่เกิดจากธรรมชาติ	สาธารณภัยที่เกิดจากการกระทำของมนุษย์
1. วาตภัย	1. อัคคีภัย
2. อุทกภัย	2. ไฟป่าหมอกควัน
3. ภัยแล้ง	
4. ฝนแล้ง/ฝนทิ้งช่วง	
5. โรคระบาด	



## 2. ข้อมูลพื้นที่เสี่ยงภัย

### 2.1 ข้อมูลพื้นที่เสี่ยงขาดแคลนน้ำเพื่อการอุปโภคบริโภค เดือนเมษายน ปี 2566

กองบัญชาการป้องกันและบรรเทาสาธารณภัยแห่งชาติ ได้สั่งการให้กองอำนวยการป้องกันและบรรเทาสาธารณภัยจังหวัด เตรียมการป้องกันและแก้ไขปัญหาภัยแล้ง ปี 2566 โดยให้ความสำคัญกับการสำรวจพื้นที่หมู่บ้าน/ชุมชน ที่เคยเกิดปัญหากรณีการขาดแคลนน้ำเพื่อการอุปโภคบริโภคเป็นประจำ ตลอดจนพื้นที่อื่น ๆ ในห้วงฤดูฝนมีปริมาณฝนตกน้อย จนไม่สามารถเก็บกักน้ำในห้วงที่ผ่านมาได้ โดยมีรายละเอียดพื้นที่เสี่ยงขาดแคลนน้ำเพื่อการอุปโภคบริโภคมาก ดังนี้

**พื้นที่เสี่ยงมาก** รวม 13 อำเภอ 19 ตำบล 58 หมู่บ้าน

- 1) อำเภอเมืองอุดรธานี ได้แก่ ตำบลนิคมสงเคราะห์ หมู่ 7, 10 ตำบลเชียงพิณ หมู่ 1, 9 และตำบลหนองไฮ หมู่ 1, 4, 6, 8, 10, 11, 13
- 2) อำเภอกุดจับ ได้แก่ ตำบลเชียงเพ็ง หมู่ 5, 9, 11 และตำบลสร้างก่อ หมู่ 2
- 3) อำเภอหนองวัวซอ ได้แก่ ตำบลกุดหมากไฟ หมู่ 2, 5, 6, 7, 8, 10 และตำบลน้ำพัน หมู่ 2
- 4) อำเภอโนนสะอาด ได้แก่ ตำบลโพธิ์สำราญ หมู่ 6, 9
- 5) อำเภอหนองหาน ได้แก่ ตำบลบ้านเชียง หมู่ 3, 7, 10
- 6) อำเภอไชยวาน ได้แก่ ตำบลไชยวาน หมู่ 4 และตำบลหนองหลัก หมู่ 5, 11
- 7) อำเภอวังสามหมอ ได้แก่ ตำบลหนองกุงทับม้า หมู่ 3
- 8) อำเภอบ้านดุง ได้แก่ ตำบลนาคำ หมู่ 1
- 9) อำเภอเพ็ญ ได้แก่ ตำบลเพ็ญ หมู่ 2-16 และตำบลโคกกลาง หมู่ 1
- 10) อำเภอหนองแสง ได้แก่ ตำบลนาดี หมู่ 5
- 11) อำเภอนายูง ได้แก่ ตำบลนาแค หมู่ 2, 4, 5, 7, 8
- 12) อำเภอพิบูลย์รักษ์ ได้แก่ ตำบลบ้านแดง หมู่ 14
- 13) อำเภอประจักษ์ศิลปาคม ได้แก่ ตำบลห้วยสามพาด หมู่ 4, 8, 9

### 2.2 ข้อมูลพื้นที่เสี่ยงและพื้นที่น้ำท่วมซ้ำซากจังหวัดอุดรธานี

กองอำนวยการป้องกันและบรรเทาสาธารณภัยจังหวัดอุดรธานี ดำเนินการสำรวจพื้นที่เสี่ยงและพื้นที่น้ำท่วมซ้ำซากจังหวัดอุดรธานี เพื่อใช้เป็นข้อมูลในการวิเคราะห์/ประเมินสถานการณ์อุทกภัย เตรียมความพร้อมในการป้องกันและแก้ไขปัญหาอุทกภัยในช่วงฤดูฝน ปี 2566 โดยผลการดำเนินการสำรวจ ดังนี้

**ข้อมูลพื้นที่เสี่ยงและพื้นที่น้ำท่วมซ้ำซากจังหวัดอุดรธานี** รวม 16 อำเภอ 35 ตำบล 76 จุด

- 1) อำเภอเมืองอุดรธานี รวม 9 ตำบล 26 จุด  
ได้แก่ ตำบลสามพร้าว ตำบลนาแก ตำบลนาข้าว ตำบลหมู่มั่น ตำบลหนองบัว ตำบลนาดี ตำบลบ้านจั่น ตำบลหมากแข้ง และตำบลบ้านเลื่อม
- 2) อำเภอบ้านดุง รวม 1 ตำบล 3 จุด ได้แก่ ตำบลดงเย็น
- 3) อำเภอพิบูลย์รักษ์ รวม 1 ตำบล 2 จุด ได้แก่ ตำบลดอนกลอย
- 4) อำเภอศรีธาตุ รวม 2 ตำบล 2 จุด ได้แก่ ตำบลนายูง และตำบลจำปี
- 5) อำเภอหนองแสง รวม 1 ตำบล 3 จุด ได้แก่ ตำบลนาดี
- 6) อำเภอหนองวัวซอ รวม 3 ตำบล 3 จุด ได้แก่ ตำบลหนองอ้อ ตำบลหนองวัวซอ และตำบลหนองบัวบาน
- 7) อำเภอเพ็ญ รวม 2 ตำบล 4 จุด ได้แก่ ตำบลสุขสำเภาและตำบลเตาไห
- 8) อำเภอน้ำโสม รวม 1 ตำบล 4 จุด ได้แก่ ตำบลหนองแวง



- 9) อำเภอภูดง รวม 1 ตำบล 3 จุด ได้แก่ ตำบลเชียงเพ็ง  
 10) อำเภอนาเยีย รวม 3 ตำบล 3 จุด ได้แก่ ตำบลนาแค ตำบลบ้านก้อง

และตำบลโนนทอง

- 11) อำเภอกุฉินารายณ์ รวม 2 ตำบล 3 จุด ได้แก่ ตำบลกุฉินารายณ์ และตำบลพันดอน  
 12) อำเภอวังสามหมอ รวม 1 ตำบล 3 จุด ได้แก่ ตำบลคำโคกสูง  
 13) อำเภอหนองหาน รวม 2 ตำบล 3 จุด ได้แก่ ตำบลบ้านยา และตำบลหนองหาน  
 14) อำเภอทุ่งฝน รวม 2 ตำบล 8 จุด ได้แก่ ตำบลทุ่งใหญ่ และตำบลทุ่งฝน  
 15) อำเภอบ้านฝาง รวม 2 ตำบล 3 จุด ได้แก่ ตำบลหายโศก และตำบลบ้านฝาง  
 16) อำเภอสร้างคอม รวม 2 ตำบล 3 จุด ได้แก่ ตำบลบ้านหินโงม และตำบลเชียงดา

อำเภอที่ไม่มีพื้นที่เสี่ยงน้ำท่วมซ้ำซากจำนวน 4 อำเภอ ได้แก่ อำเภอประจักษ์ศิลปาคม โนนสะอาด ภูแก้ว และอำเภอไชยวาน

### 3. ปัญหาเสพติดในระดับหมู่บ้าน/ชุมชน

ปี พ.ศ.	ผลการสำรวจสภาพปัญหาเสพติดในระดับหมู่บ้าน/ชุมชน ตั้งแต่ ปี พ.ศ. 2557 - 2566 (10 ปี)			
	ไม่มีปัญหา	ร้อยละ	มีปัญหา	ร้อยละ
ปี 2557	1,063	52.16	975	47.84
ปี 2558	1,116	54.76	922	45.24
ปี 2559	1,076	52.75	964	47.25
ปี 2560	1,216	59.61	824	40.39
ปี 2561	988	48.24	1,060	51.76
ปี 2562	1,135	55.42	913	44.58
ปี 2563	1,290	62.99	758	37.01
ปี 2564	1,512	73.83	536	26.17
ปี 2565	1,514	73.93	534	26.07
ปี 2566	1,778	86.82	270	13.18

ที่มา ที่ทำการปกครองจังหวัดอุดรธานี



#### 4. ปัญหาอาชญากรรม

ข้อมูลสถิติฐานความผิดคดีอาชญากรรม ในระหว่างปี พ.ศ. 2563 – 2565

ประเภทความผิด	2563			2564			2565		
	รับ แจ้ง	จำนวน จับกุม		รับ แจ้ง	จำนวน จับกุม		รับ แจ้ง	จำนวน จับกุม	
	คดี	คดี	คน	คดี	คดี	คน	คดี	คดี	คน
1. ฐานความผิดเกี่ยวกับชีวิต ร่างกาย และ เพศ (ภาพรวม)	241	236	271	216	211	258	224	210	236
1.1 ฆ่าผู้อื่น	28	28	35	25	25	30	30	29	31
1.2 ทำร้ายผู้อื่นถึงแก่ความตาย	8	7	11	8	7	8	9	9	10
1.3 พยายามฆ่า	37	37	40	39	39	52	27	26	27
1.4 ทำร้ายร่างกาย	66	65	76	34	34	40	98	93	114
1.5 ข่มขืนกระทำชำเรา	23	21	21	19	17	17	24	18	19
1.6 อื่น ๆ	79	78	88	91	89	111	36	35	35
2. ฐานความผิดเกี่ยวกับทรัพย์สิน (ภาพรวม)	702	662	849	761	698	827	862	801	878
2.1 ปล้นทรัพย์สิน	0	0	0	0	0	0	0	0	0
2.2 ชิงทรัพย์สิน	7	6	6	8	8	9	22	22	23
2.3 วิ่งราวทรัพย์สิน	15	15	15	7	7	8	13	12	14
2.4 ลักทรัพย์สิน	318	305	392	338	319	375	404	386	428
2.5 ครอบครองทรัพย์สิน	7	7	9	1	1	5	6	5	7
2.6 ฉ้อโกง (ยกเว้นฉ้อโกงที่ทำผ่านระบบ คอมพิวเตอร์)	94	81	118	146	118	149	83	54	66
2.7 ยักยอกทรัพย์สิน	68	59	75	69	62	73	55	47	49
2.8 ทำให้เสียทรัพย์สิน	44	44	47	44	42	52	70	70	72
2.9 รับของโจร	21	20	37	9	8	10	28	27	33
2.10 ลักพาเรียกค่าไถ่	0	0	0	0	0	0	0	0	0
2.11 วางเพลิง	19	18	18	31	31	31	35	35	35
2.12 อื่น ๆ	109	107	132	108	102	115	146	143	151
-ฐานความผิดโจรกรรมรถยนต์	0	0	0	0	0	0	1	1	1
-ฐานความผิดโจรกรรม รถจักรยานยนต์	7	6	6	13	9	9	5	5	5
3. ฐานความผิดพิเศษ (รวมเฉพาะ 3.1 – 3.17)	86	59	75	121	86	110	103	80	105



ประเภทความผิด	2563		2564		2565	
	จำนวนจับกุม		จำนวนจับกุม		จำนวนจับกุม	
	คดี	คน	คดี	คน	คดี	คน
3.1 พ.ร.บ.ป้องกันและปราบปรามการค้ามนุษย์	1	0	0	0	0	0
3.2 พ.ร.บ.คุ้มครองเด็ก	4	2	2	2	2	2
3.3 พ.ร.บ.ลิขสิทธิ์	14	6	6	8	9	9
3.4 พ.ร.บ.สิทธิบัตร	0	0	0	0	0	0
3.5 พ.ร.บ.เครื่องหมายการค้า	23	4	3	3	6	6
3.6 พ.ร.บ.ว่าด้วยการกระทำผิดทางคอมพิวเตอร์	8	10	5	5	30	21
3.7 ความผิดเกี่ยวกับบัตรอิเล็กทรอนิกส์ (ป.อาญา ม.269/1 - 269/7)	2	3	3	5	2	1
3.8 พ.ร.บ.ป่าไม้	37	28	13	18	33	19
3.9 พ.ร.บ.ป่าสงวนแห่งชาติ	4	9	5	5	14	6
3.10 พ.ร.บ.อุทยานแห่งชาติ	0	0	0	0	2	0
3.11 พ.ร.บ.สงวนและคุ้มครองสัตว์ป่า	15	3	3	3	10	10
3.12 พ.ร.บ.ส่งเสริมและรักษาคุณภาพสิ่งแวดล้อมแห่งชาติ พ.ศ. 2535	0	0	0	0	0	0
3.13 พ.ร.บ.ขุดดินและถมดิน	0	0	0	0	0	0
3.14 พ.ร.บ.ศุลกากร	2	1	1	1	1	1
3.15 พ.ร.บ.ป้องกันและปราบปรามการฟอกเงิน พ.ศ. 2542	18	6	5	10	4	4
3.16 พ.ร.บ.ห้ามเรียกดอกเบี้ยเกินอัตรา	26	14	13	15	6	5
3.17 พ.ร.บ.ทวงถามหนี้	0	0	0	0	2	2
-ฐานความผิดฉ้อโกงที่กระทำผ่านระบบคอมพิวเตอร์	0	0	0	0	4	2
4. คดีความผิดที่รัฐเป็นผู้เสียหาย (รวม 4.1 – 4.9)	10,579	12,941	15,466	18,331	15806	16834
4.1 ยาเสพติด (รวม 4.1.1 – 4.1.9)	8,577	8,985	13,344	13,810	12168	12334
4.1.1 ผลิต	102	104	184	186	47	47
4.1.2 นำเข้า	0	0	0	0	0	0
4.1.3 ส่งออก	0	0	2	2	0	0
4.1.4 จำหน่าย	77	83	102	106	568	608
4.1.5 ครอบครองเพื่อจำหน่าย	1,891	2,052	2,112	2,275	17	22
4.1.6 ครอบครอง	1,437	1,483	2,448	2,511	652	665
4.1.7 ครอบครองเพื่อเสพ	0	0	171	174	2756	2780
4.1.8 เสพยาเสพติด	5,063	5,256	8,321	8,552	8120	8202



ประเภทความผิด	2563		2564		2565	
	จำนวนจับกุม		จำนวนจับกุม		จำนวนจับกุม	
	คดี	คน	คดี	คน	คดี	คน
4.1.9 อื่น ๆ	7	7	4	4	8	10
4.2 อาวุธปืนและวัตถุระเบิด (รวม 4.1.2 - 4.2.5)	882	904	1,123	1,165	1401	1395
4.2.1 อาวุธปืนสงคราม (ไม่สามารถ ออกใบอนุญาตได้)	29	29	27	26	40	42
4.2.2 อาวุธปืนธรรมดา (ไม่มี ทะเบียน)	746	766	958	987	1185	1178
4.2.3 อาวุธปืนธรรมดา (มีทะเบียน)	80	82	102	110	108	109
4.2.4 วัตถุระเบิด	1	1	4	11	7	5
4.2.5 อื่น ๆ	26	26	32	31	61	61
4.3 การพนัน (รวม 4.3.1 – 4.3.4)	438	1,675	709	2,391	2012	2723
4.3.1 บ่อนการพนัน (เล่นการพนัน ตั้งแต่ 20 คนขึ้นไป)	2	59	1	22	1	28
4.3.2 สลากกินรวบ	54	54	121	128	252	252
4.3.3 ทายผลฟุตบอล	13	13	100	100	79	79
4.3.4 การพนันอื่น ๆ	369	1,549	487	2,137	1680	2366
4.4 ความผิดเกี่ยวกับวัสดุ สื่อสิ่งพิมพ์ ลามกอนาจาร	1	1	2	2	12	12
4.5 ความผิดเกี่ยวกับ พ.ร.บ.คนเข้าเมือง	35	44	61	68	82	82
4.6 ความผิดเกี่ยวกับการป้องกันและ ปราบปรามการค้าประเวณี	2	7	17	17	47	47
4.7 ความผิดเกี่ยวกับสถานบริการ	2	2	2	2	2	2
4.8 ความผิดเกี่ยวกับการควบคุม เครื่องดื่มแอลกอฮอล์ พ.ศ. 2551	5	5	16	16	24	24
4.8.1 พ.ร.บ.ควบคุมเครื่องดื่ม แอลกอฮอล์ (รวม 4.8.1 – 4.8.2)	4	4	5	5	16	16
4.8.2 พ.ร.บ.สุรา พ.ศ. 2493	1	1	11	11	8	8
4.9 พ.ร.ก.การบริหารราชการใน สถานการณ์ฉุกเฉิน พ.ศ. 2548	637	1,318	192	860	58	215
-ฐานความผิดการพนันที่กระทำผ่าน ระบบคอมพิวเตอร์	0	0	0	0	0	0

ที่มา ตำรวจภูธรจังหวัดอุดรธานี



### 3) ด้านทรัพยากรธรรมชาติและสิ่งแวดล้อม

#### (1) ป่าไม้

##### ➤ สงวนแห่งชาติ

จังหวัดอุดรธานีมีจำนวนป่าสงวนแห่งชาติ จำนวน 21 ป่า มีเนื้อที่ป่าตามประกาศแนบท้ายกฎกระทรวงฯ จำนวน 2,908,723.50 ไร่ และมีพื้นที่คงสภาพป่าจากข้อมูลการแปลตีความภาพถ่ายดาวเทียมเพื่อวิเคราะห์พื้นที่ป่าคงสภาพ จำนวน 3,543,920.54 ไร่

ที่	ชื่อป่าสงวนแห่งชาติ	พื้นที่ (ตร.กม.)	พื้นที่ท้ายกฎกระทรวงฯ (ไร่)
1	ป่ากุดจับ ต.เขื่อน้ำ บ้านเม็ก กุดจับ หมากหญ้า อ.บ้านผือ เมืองอุดรธานี	310.08	193,803.00
2	ป่าเขื่อน้ำ ต.กลางใหญ่ หายโคก เมืองพาน เขื่อน้ำ จำปาโมง คำบัง บ้าน อ.บ้านผือ	266.00	166,250.00
3	ป่าโคกทับถ่านและป่าโคกวังเดือนห้าต.สุขเส้า บ้านเหล่า อ.เพ็ญ	127.00	79,375.00
4	ป่าโคกน้ำเค็มและป่าโคกดอนโพธิ์ ต.สร้างคอม ต.เพ็ญ อ.เพ็ญ	174.00	108,750.00
5	ป่าดงหนองขุ่นและป่าดงหนองไฮ ต.นิคมสงเคราะห์ บ้านตาด หมากหญ้า อ.เมืองอุดรธานี หนองวัวซอ	33.04	20,650.00
6	ป่าตำบลเชียงหวาง ป่าตำบลเพ็ญ และป่าตำบลสุขเส้าต.เชียงหวาง เพ็ญ สุขเส้า อ.เพ็ญ	92.93	58,083.00
7	ป่าทม และป่าข่า ต.ทมนางาม สืออ อ.โนนสะอาด กุมภวาปี	109.00	68,125.00
8	ป่านาบูล และป่าน้ำโสมอ.นาแค นาบูล หนองแวง น้ำโสม นางัว อ.น้ำโสม	1,070.00	668,750.00
9	ป่าบะยาว ป่าห้วยน้ำคำ ป่านาบูล ป่าหนองกุงทับม้า และป่าหนองหญ้าไซต.บะยาว ห้วยน้ำคำ นาบูล อ.กิ่งอ.ศรีธาตุ อ.กุมภวาปี	713.81	446,131.00
10	ป่าบ้านจัน แปลงที่ 1ต.นาไหม อ.บ้านดุง	15.50	9,687.00
11	ป่าบ้านจัน แปลงที่ 2 ต.ถ่อนนาลับ บ้านจัน นาไหม บ้านดุง วังทอง อ.บ้านดุง	158.50	99,062.00
12	ป่าบ้านจิต ป่าไชยวาน ป่าหนองหลักและป่าคอนสายต.คอนสาย บ้านจิต หนองหลัก โพนสูง ไชยวาน อ.หนองหาน กิ่ง อ.ไชยวาน อ.หนองหาน	334.30	208,937.50
13	ป่าบ้านดุง และป่าดงเย็น แปลงที่ 1และแปลงที่ 2 ต.วังทอง บ้านม่วง โพนสูง อ้อมกอ อ.บ้านดุง	63.20	39,501.00
14	ป่าปะโค ป่าโพธิ์ศรีสำราญ และป่าแสงสว่าง ต.แสงสว่าง ปะโค ห้วยแก้ง โพธิ์ศรีสำราญ โนนสะอาด อ.กิ่ง อ.หนองแสง กุมภวาปี โนนสะอาด	152.37	95,234.00
15	ป่าไผท และป่าโคกไม้้งาม ต.บ้านแดง สะแบง สร้อยพร้าว ทุ่งใหญ่ อ.หนองหาน อ.ทุ่งฝน	142.34	88,962.00



ที่	ชื่อป่าสงวนแห่งชาติ	พื้นที่ (ตร.กม.)	พื้นที่ท้าย กฎกระทรวงฯ (ไร่)
16	ป่าพันดอนและป่าปะโค ต.เสอเพลอ ปะโค พันคอน โปธิ์ศรีสำราญ อ.กุมภวาปี	307.77	192,356.00
17	ป่าโพธิ์ศรีสำราญต.โพธิ์ศรีสำราญ โนนสะอาด บุ่งแก้ว อ.กุมภวาปี	139.82	87,386.00
18	ป่าเวียงคำและป่าศรีธาตุต.เวียงคำ หัวนาคำ ศรีธาตุ บ้านโป่ง จำปี อ.กุมภวาปี อ.ศรีธาตุ	184.48	115,300.00
19	ป่าหนองบุและป่าหนองหานต.หนองบุ หนองหาน โพนงาม อ.เมือง หนองหาน	25.81	16,131.00
20	ป่าหนองหญ้าไซ ป่าท่าลาด ป่าวังชัย และป่าลำปาวต.หนองหญ้าไซ อ.วังสามหมอ	19.00	11,875.00
21	ป่าหมากหญ้าต.หมากหญ้า อูบมุง อ.เมืองอุดรธานี	215.00	134,375.00

### ➤ เนื้อที่ป่าไม้

จังหวัดอุดรธานี ปี 2564 มีเนื้อที่ป่าไม้ทั้งหมด 703,607.31 ไร่ คิดเป็นร้อยละ 10.17 ของเนื้อที่ทั้งหมด ซึ่งพบว่าพื้นที่ป่าลดลงจากปี 2563 อัตราการเปลี่ยนแปลง -0.2

ปี	เนื้อที่ป่าไม้ (ไร่)	อัตราการเปลี่ยนแปลง
2562	707,169.28	-1.1
2563	705,246.55	-0.9
2564	703,607.31	-0.2

ที่มา : ศูนย์ป่าไม้อุดรธานี  
สำนักจัดการทรัพยากรป่าไม้ที่ 6 (อุดรธานี)



## (2) ป่าอนุรักษ์

จังหวัดอุดรธานี มีพื้นที่ป่าที่จัดเป็นพื้นที่อนุรักษ์หลากหลายประเภท รวมทั้งสิ้น จำนวน 9 แห่ง แบ่งออกเป็นอุทยานแห่งชาติ จำนวน 3 แห่ง วนอุทยาน จำนวน 3 แห่ง สวนพฤกษศาสตร์ จำนวน 1 แห่ง สวนรุกขชาติ จำนวน 1 แห่ง และเขตห้ามล่าสัตว์ป่า จำนวน 1 แห่ง ซึ่งพื้นที่อนุรักษ์ทั้งหมดสังกัดสำนักบริหารพื้นที่อนุรักษ์ที่ 10 (อุดรธานี) กรมอุทยานแห่งชาติ สัตว์ป่า และพันธุ์พืช โดยมีรายละเอียดดังนี้

ลำดับ ที่	หน่วยงาน	พื้นที่ในจังหวัดอุดรธานี		พื้นที่ทั้งหมด (ไร่)
		ท้องที่	(ไร่)	
1	อุทยานแห่งชาติภูผาเหล็ก	อำเภอวังสามหมอ	23,062.00	252,737.00
2	อุทยานแห่งชาตินาญง-น้ำโสม (เตรียมการ)	อำเภอนาญง อำเภอน้ำโสม และอำเภอบ้านผือ	137,056.00	248,828.00
3	อุทยานแห่งชาติภูหินจอมธาตุ - ภูพระบาท (เตรียมการ)	อำเภอกุดจับ อำเภอบ้านผือ และอำเภอน้ำโสม	45,467.00	110,625.00
4	วนอุทยานน้ำตกคอยนาง	อำเภอหนองแสง	62,864.00	62,864.00
5	วนอุทยานภูเขาสวนกวาง	อำเภอโนนสะอาดและ อำเภอกุมภวาปี	22,486.00	22,486.00
6	วนอุทยานวังสามหมอ	อำเภอวังสามหมอ	2,081.00	2,081.00
7	เขตห้ามล่าสัตว์ป่าหนองหาน- กุมภวาปี	อำเภอกุมภวาปี	24,235 (พื้นที่ตาม ประกาศ 10,630 ไร่ และผนวกเพิ่ม 13,605 ไร่)	24,235 (พื้นที่ตาม ประกาศ 10,630 ไร่ และผนวกเพิ่ม 13,605 ไร่)
8	สวนพฤกษศาสตร์ฝอยลม 60 พรรษา มหาราชินี จังหวัด อุดรธานี	อำเภอหนองแสง	3,594	3,594
9	สวนรุกขชาติบ้านดุง	อำเภอบ้านดุง	30	30
	<b>รวม</b>		293,016.00	723,856.00

ที่มา : สำนักบริหารพื้นที่อนุรักษ์ที่ 10 (อุดรธานี)

ข้อมูล ณ เดือนกันยายน 2566

โดยในพื้นที่อนุรักษ์เหล่านี้ มีแหล่งท่องเที่ยวในความรับผิดชอบอยู่หลายแห่ง เช่น น้ำตกยุงทอง ภูหินจอมธาตุ น้ำตกธารงาม น้ำตกคอยนาง สะพานหินทาลี และทะเลบัวแดง เป็นต้น ซึ่งแหล่งท่องเที่ยวที่กล่าวมานี้ล้วนเป็นแหล่งท่องเที่ยวที่สำคัญของจังหวัดอุดรธานี



### (3) ดินและที่ดิน

จังหวัดอุดรธานี มีพื้นที่ส่วนใหญ่ของจังหวัดอุดรธานี เป็นดินปนทรายและดินรกรัง ชั้นล่างเป็นดินดาน ไม่เก็บน้ำหรืออุ้มน้ำในฤดูแล้ง พื้นที่บางแห่งเป็นดินเค็มซึ่งประกอบกิจกรรมไม่ค่อยได้ผลดี และบางพื้นที่เป็นลูกคลื่นดินดานพื้นที่บางส่วนของจังหวัดอุดรธานีเป็นพื้นที่ดินเค็มโดยเฉพาะเขตอำเภอบ้านดุงที่มีพื้นที่ที่ทราบเกลือมากกว่า 50% มากที่สุดในอำเภอที่มีดินเค็มของพื้นที่ทั้งหมด 16 อำเภอ โดยอำเภอที่ไม่มีพื้นที่ดินเค็มเลยคือ อำเภอวังสามหมอ น้ำโสมและนายาง ดินทรายคิดเป็นร้อยละ 5 ของพื้นที่จังหวัด พบในอำเภอกุดจับ อำเภอเมือง อำเภอหนองแสง และอำเภอโนนสะอาดดินทรายเป็นอุปสรรคต่อการชุดบ่อหรือสระเพื่อเก็บกักน้ำต้องใช้เวลาหลายปี จึงจะสามารถเก็บน้ำดินนอกจากนี้ยังปัญหาการชะล้างของหน้าดินได้ง่ายโดยเฉพาะพื้นที่ที่มีความลาดเทจะมีอันตรายการพังทลายของหน้าดินค่อนข้างมากดินต้นคิดเป็นร้อยละ 20 ของพื้นที่จังหวัดกระจายอยู่ทั่วไปทุกอำเภอ หมู่บ้านเสี่ยงภัยต่อดินถล่มมีทั้งสิ้น 35 หมู่บ้าน คิดเป็นร้อยละ 1.86 ของหมู่บ้านทั้งจังหวัดส่วนใหญ่อยู่ในอำเภอนายาง น้ำโสมวังสามหมอ หนองวัวซอ ไชยวาน ศรีธาตุ และอำเภอเมืองต่าง ๆ

#### ●ประเภทของดินประกอบด้วย 3 ประเภท ดังนี้

- 1) ดินเหนียว เป็นดินที่มีเนื้อ ละเอียด มีสีดำหรือสีคล้ำระบายน้ำและอากาศได้ไม่ดี เพราะเม็ดดินเล็กจับตัวกันแน่นจึงอุ้มน้ำ
- 2) ดินร่วน เป็น ดินที่มีเม็ดดินใหญ่กว่าดินเหนียวประกอบด้วยทรายและดินเหนียวในปริมาณพอ ๆ กัน จึงมีสีดำเพราะมีฮิวมัสอยู่มาก ระบายน้ำและอากาศได้ดี
- 3) ดินทรายเป็นดินที่มีทรายปนอยู่มากจึงทำให้มีเนื้อดินหยาบ เม็ดดินใหญ่และไม่เกาะกัน น้ำและอากาศซึมผ่านง่าย ไม่อุ้มน้ำ จึงมีการระบายน้ำและอากาศได้ดี

ที่มา : สำนักงานทรัพยากรธรรมชาติและสิ่งแวดล้อมจังหวัดอุดรธานี

●การใช้ประโยชน์จากที่ดิน ในปี 2563 จังหวัดอุดรธานี มีการใช้ประโยชน์จากที่ดิน โดยแบ่งเป็น 3 ส่วน ดังนี้ ส่วนที่ 1 เนื้อที่ใช้ประโยชน์ทางการเกษตรเป็นพื้นที่ที่ใช้ประโยชน์มากที่สุด จำนวน 3,869,098 ไร่ คิดเป็นร้อยละ 52.8 ในจำนวนนี้ เป็นพื้นที่ นาข้าวมากที่สุด จำนวน 2,205,055 ไร่ คิดเป็นร้อยละ 30.1 รองลงมาพืชไร่ 754,704 ไร่ คิดเป็นร้อยละ 10.3 สวนไม้ผลและไม้ยืนต้น จำนวน 596,165 ไร่ คิดเป็นร้อยละ 8.1 สวนผักและไม้ดอก จำนวน 22,389 ไร่ คิดเป็นร้อยละ 0.3 และเนื้อที่ใช้ประโยชน์ทางการเกษตรอื่นๆจำนวน 290,785 ไร่ คิดเป็นร้อยละ 4.0 สำหรับส่วนที่ 2 คือเนื้อที่ใช้ประโยชน์นอกการเกษตรจำนวน 2,755,172 ไร่ คิดเป็นร้อยละ 37.6 และเนื้อที่ป่าไม้ เป็นการที่ใช้ประโยชน์ที่น้อยที่สุด จำนวน 707,169 ไร่ คิดเป็นร้อยละ 9.6

ประเภทเนื้อที่	พื้นที่(ไร่)	ร้อยละ
เนื้อที่ทั้งหมด	7,331,439	100.0
เนื้อที่ป่าไม้	707,169	9.6
เนื้อที่ใช้ประโยชน์ทางการเกษตร	3,869,098	52.8
นาข้าว	2,205,055	30.1
พืชไร่	754,704	10.3
สวนไม้ผลและไม้ยืนต้น	596,165	8.1
สวนผักและไม้ดอก	22,389	0.3
เนื้อที่ใช้ประโยชน์ทางการเกษตรอื่นๆ	290,785	4.0
เนื้อที่ใช้ประโยชน์นอกการเกษตร	2,755,172	37.6

ที่มา สำนักงานเศรษฐกิจการเกษตร เขต 3



### (3) แหล่งน้ำ

#### ➤ แหล่งน้ำ

แหล่งน้ำของจังหวัดอุดรธานีในปี 2566 มีจำนวนทั้งสิ้น 284 แห่ง จำแนกเป็น อ่างเก็บน้ำ 161 แห่ง (อ่างขนาดใหญ่ 2 แห่ง ขนาดกลาง 20 แห่ง และขนาดเล็ก 139 แห่ง) (ฝายคอนกรีต 115 แห่ง) (สระ,หนอง,คู 8 แห่ง)

จังหวัด/อำเภอ	ประเภทแหล่งน้ำ								
	รวม	อ่างเก็บน้ำ			ฝายคอนกรีต	ทำนบ	สระ, หนอง, คู	บ่อบาดาล	บ่อน้ำตื้น
		ใหญ่	กลาง	เล็ก					
จังหวัดอุดรธานี					-	-	-	-	-
เมืองอุดรธานี	29	1	10	14	4	-	-	-	-
กุดจับ	8	-	-	5	2	-	1	-	-
หนองวัวซอ	18	-	-	10	6	-	2	-	-
กุมภวาปี	16	1	1	4	10	-	-	-	-
โนนสะอาด	10	-	1	8	1	-	-	-	-
หนองหาน	13	-	1	5	7	-	-	-	-
ทุ่งฝน	8	-	-	6	2	-	-	-	-
ไชยวาน	13	-	-	9	4	-	-	-	-
ศรีธาตุ	17	-	-	8	8	-	1	-	-
วังสามหมอ	26	-	2	16	7	-	1	-	-
บ้านดุง	22	-	-	13	8	-	1	-	-
บ้านฝือ	30	-	2	9	18	-	1	-	-
น้ำโสม	16	-	1	5	10	-	-	-	-
เพ็ญ	18	-	1	10	7	-	-	-	-
สร้างคอม	7	-	-	6	1	-	-	-	-
หนองแสง	6	-	1	4	1	-	-	-	-
นายาง	15	-	-	3	12	-	-	-	-
พิบูลย์รักษ์	6	-	-	2	4	-	-	-	-
กู่แก้ว	3	-	-	1	1	-	1	-	-
ประจักษ์ศิลปาคม	3	-	-	1	2	-	-	-	-

ที่มา : โครงการชลประทานอุดรธานี



### ➤ การเก็บน้ำ

สำหรับปริมาณน้ำที่เก็บเฉลี่ยทั้งปี รวมทั้งสิ้น 367.21 ลูกบาศก์เมตร เมื่อพิจารณาเป็นรายอำเภอ พบว่า อำเภอที่มีอ่างเก็บน้ำและปริมาณน้ำที่เก็บเฉลี่ยทั้งปีมากที่สุดคือ อำเภอเมืองอุตรธานี 135.56 ลูกบาศก์เมตร น้อยที่สุดอำเภอหนองวัวซอ 0.01 ลูกบาศก์เมตร

จังหวัด/อำเภอ	ปริมาณน้ำที่เก็บเฉลี่ยทั้งปี (ลูกบาศก์เมตร) จำแนกตามประเภทแหล่งน้ำ			
	รวม	อ่างเก็บน้ำ	ฝายคอนกรีต	ประตูละบายน้ำ
จังหวัดอุตรธานี	367.21		-	-
เมืองอุตรธานี	167.12	167.12	-	-
กุดจับ	2.08	2.08	-	-
หนองวัวซอ	4.08	4.08	-	-
กุมภวาปี	63.61	63.61	-	-
โนนสะอาด	3.00	3.00	-	-
หนองหาน	2.53	2.53	-	-
ทุ่งฝน	3.23	3.23	-	-
ไชยวาน	2.91	2.91	-	-
ศรีธาตุ	1.57	1.57	-	-
วังสามหมอ	62.14	62.14	-	-
บ้านดุง	2.3	2.3	-	-
บ้านฝ้อ	15.23	15.23	-	-
น้ำโสม	6.53	6.53	-	-
เพ็ญ	3.64	3.64	-	-
สร้างคอม	3.4	3.4	-	-
หนองแสง	21.00	21.00	-	-
นาูง	0.88	0.88	-	-
พิบูลย์รักษ์	1.09	1.09	-	-
กู่แก้ว	0.72	0.72	-	-
ประจักษ์ศิลปาคม	0.01	0.01	-	-

ที่มา โครงการชลประทานอุตรธานี



## ➤ กลุ่มน้ำ

จังหวัดอุดรธานีมีพื้นที่ลุ่มน้ำ จำนวนทั้งสิ้น 11 กลุ่มน้ำ (กลุ่มน้ำแม่น้ำโขงส่วนที่ 5 ห้วยน้ำโสม น้ำโหมง แม่น้ำโขง ส่วนที่ 6 น้ำสวยห้วยหลวงห้วยดาน แม่น้ำสงครามตอนบน ลำปาวตอนบน ลำพันชาดและลำน้ำพอง ตอนล่าง)ครอบคลุมพื้นที่ 21,132 ตร.กม. กลุ่มน้ำที่มีขนาดใหญ่ที่สุดของจังหวัดคือกลุ่มน้ำห้วยหลวงครอบคลุมพื้นที่ 3,425 ตร.กม.หรือร้อยละ 16.20 ของพื้นที่ลุ่มน้ำของจังหวัด (ครอบคลุมอำเภอเมืองอุดรธานี อำเภอบ้านดุง อำเภอเพ็ญ อำเภอบ้านผือ อำเภอหนองหาน อำเภอหนองวัวซอ อำเภอกุดจับ อำเภอสร้างคอม อำเภอพิบูลย์รักษ์ และอำเภอทุ่งฝน)รองลงมาคือลำปาวตอนบนและน้ำโหมงครอบคลุมพื้นที่ 3,265 และ 2,718 ตร.กม. ตามลำดับ โดยเป็นพื้นที่ชลประทาน868,534 ไร่ ความต้องการใช้น้ำปัจจุบัน1,625.34ล้านลบ.ม.และมีความต้องการใช้น้ำในปี 2568 จำนวน 4,093.90 ล้านลบ.ม. เพิ่มขึ้นร้อยละ 151.87 โดยมีความต้องการใช้น้ำด้านอุตสาหกรรมในปัจจุบัน จำนวน42.57ล้านลบ.ม.และมีความต้องการใช้น้ำในพื้นที่อุตสาหกรรม ในปี 2568 จำนวน 133.47 ล้านลบ.ม. ซึ่งมีความต้องการเพิ่มขึ้นมากที่สุดถึงร้อยละ 213.53 ความต้องการใช้น้ำด้านการเกษตร ในปัจจุบัน จำนวน 1,451.75 ล้านลบ.ม.และมีความต้องการใช้น้ำในด้านการเกษตร ปี 2568 จำนวน 3,797.18 ล้านลบ.ม. ซึ่งมีความต้องการเพิ่มขึ้น ร้อยละ 161.55 ความต้องการใช้น้ำด้านการอุปโภคบริโภค การท่องเที่ยว ในปัจจุบัน จำนวน 131.02 ล้านลบ.ม. และมีความต้องการใช้น้ำในด้านการอุปโภคบริโภค การท่องเที่ยว ปี 2568 จำนวน 163.25 ล้านลบ.ม. ซึ่งมีความต้องการเพิ่มขึ้น ร้อยละ 24.59

กลุ่มน้ำ	พื้นที่ (ตร.กม.)	พื้นที่ เกษตร (ไร่)	พื้นที่ ชลประทาน (ไร่)	ความต้องการใช้น้ำปัจจุบัน (ล้าน ลบ.ม.)				ความต้องการใช้น้ำในปี 2568 (ล้าน ลบ.ม.)			
				อุปโภค และท่องเที่ยว	อุตสาหกรรม	เกษตร	รวม	อุปโภค และท่องเที่ยว	อุตสาหกรรม	เกษตร	รวม
แม่น้ำโขง ส่วนที่ 5	1,823	510,317	26,010	2.81	0.16	22.76	25.73	2.87	0.19	22.76	25.82
ห้วยน้ำโสม	1,056	390,160	41,800	3.10	0.001	304.88	307.98	3.68	0.01	305.02	308.71
น้ำโหมง	2,718	1,141,478	121,100	7.08	0.48	82.51	90.07	11.04	0.73	539.17	550.94
แม่น้ำโขง ส่วนที่ 6	540	257,357	70,120	7.13	0.28	47.27	54.68	6.91	0.33	156.71	163.95
น้ำสวย	1,310	707,088	72,505	16.9	0.40	68.33	85.63	20.27	0.52	73.28	94.07
ห้วยหลวง	3,425	1,534,695	150,693	30.65	3.09	146.41	180.15	35.38	3.73	220.00	259.11
ห้วยดาน	681	369,305	3,600	2.54	0.44	3.06	6.04	3.17	0.53	8.54	12.24
แม่น้ำสงครามตอนบน	3,271	1,472,526	90,427	18.66	11.61	224.72	254.99	27.86	16.24	1,176.53	1,220.63
ลำปาวตอนบน	3,265	1,641,594	111,400	17.49	1.23	148.21	166.93	19.00	15.68	821.51	856.19
ลำพันชาด	657	131,544	44,000	1.17	11.72	4.81	17.70	2.40	48.04	51.84	102.28
ลำน้ำพองตอนล่าง	2,386	1,099,480	137,879	23.49	13.16	398.79	435.44	30.67	47.47	421.82	499.96
<b>รวม</b>	<b>21,132</b>	<b>9,255,544</b>	<b>868,534</b>	<b>131</b>	<b>42.57</b>	<b>1,451.8</b>	<b>1,625.3</b>	<b>163.6</b>	<b>133.5</b>	<b>3,797.2</b>	<b>4,093.9</b>

ที่มา: สำนักงานทรัพยากรธรรมชาติและสิ่งแวดล้อมจังหวัดอุดรธานี และสำนักงานสิ่งแวดล้อมและควบคุมมลพิษที่ 9 (อุดรธานี)



## ➤ สถานการณ์คุณภาพน้ำแหล่งน้ำผิวดิน

จากการติดตามตรวจสอบคุณภาพน้ำแหล่งน้ำผิวดิน โดยดำเนินการเก็บตัวอย่างและวิเคราะห์ตัวอย่างน้ำผิวดิน ในพื้นที่รับผิดชอบ จังหวัดอุดรธานี รวม จำนวน 6 สถานี ดังนี้

1) ห้วยหลวงมีจุดตรวจวัดคุณภาพน้ำ 4 สถานี ในพื้นที่จังหวัดอุดรธานี 3 สถานี และหนองคาย 1 สถานี เริ่มจากบริเวณสะพานบ้านหนองแวงฮี - บ้านแสงบูรพา ต.หนองอ้อ อ.หนองวัวซอ จ.อุดรธานีถึงประตูระบายน้ำ บ้านดอนดง ตำบลวัดหลวง อำเภอโพนพิสัยจังหวัดหนองคาย คุณภาพน้ำเมื่อเทียบกับปี 2558 - 2562 พบว่า คุณภาพน้ำส่วนใหญ่อยู่ในเกณฑ์เสื่อมโทรมและพอใช้ ในปี 2563 มีคุณภาพน้ำดีลดลง และคุณภาพน้ำพอใช้-เสื่อมโทรมมากขึ้น พารามิเตอร์สำคัญที่บ่งชี้ถึงปัญหาคุณภาพน้ำตลอดปี คือ  $BODNH_3$  TCB และ FCB เนื่องจากมี ชุมชนและพื้นที่เกษตรกรรมอยู่สองฝั่งแม่น้ำหลายชุมชน ประกอบกับห้วยหลวงเป็นลำน้ำที่รองรับน้ำทิ้งจากระบบบำบัดน้ำเสียเทศบาลนครอุดรธานีทำให้เกิดการสะสมสิ่งสกปรกที่ถูกล้างจากกิจกรรมในพื้นที่ลงสู่แหล่งน้ำ

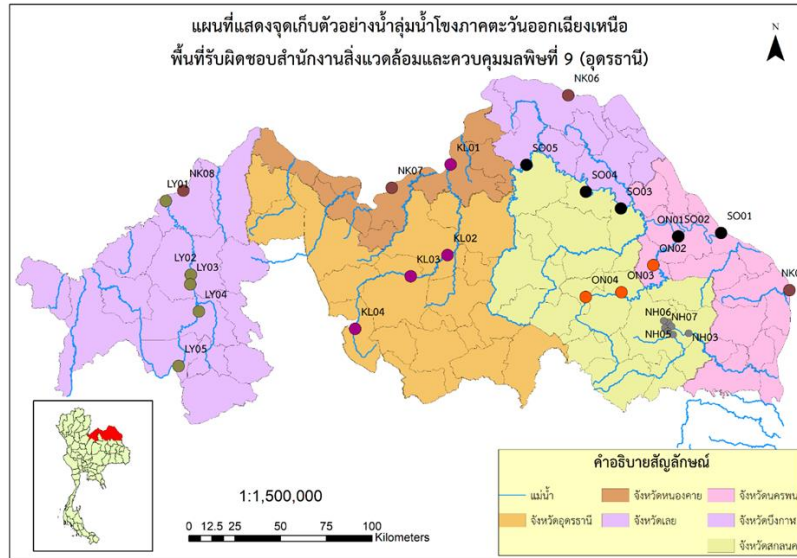
2) น้ำโมงมีจุดตรวจวัดคุณภาพน้ำ 4 สถานี ในพื้นที่จังหวัดอุดรธานี 2 สถานี และหนองคาย 2 สถานี เริ่มจากสะพานบ้านม่วง ตำบลจำปาโมง อำเภอบ้านผือ จังหวัดอุดรธานี ถึงสะพานบ้านชุมชนป่าจี้ ตำบลท่าบ่อ อำเภอท่าบ่อ จังหวัดหนองคาย คุณภาพน้ำเมื่อเทียบกับปี 2558-2562 พบว่าคุณภาพน้ำส่วนใหญ่อยู่ในเกณฑ์พอใช้และดี ในปี 2563 คุณภาพน้ำดีเพิ่มขึ้นจากปีที่ผ่านมา

3) หนองหานอุดรธานีมีจุดตรวจวัดคุณภาพน้ำ 3 สถานี ในพื้นที่อำเภอกุมภวาปี จังหวัดอุดรธานี เริ่มตั้งแต่จุดสูบน้ำประปาบ้านเดียม ตำบลเชียงแหว ถึงฝายน้ำล้นบ้านปอ ตำบลกุมภวาปี คุณภาพน้ำเมื่อเทียบกับปี 2558-2562 พบว่า คุณภาพน้ำส่วนใหญ่อยู่ในเกณฑ์เสื่อมโทรมและพอใช้ในปี 2563 คุณภาพน้ำมีแนวโน้มดีขึ้นจากปีที่ผ่านมา

4) ห้วยโสมมีจุดตรวจวัดคุณภาพน้ำ 3 สถานี ในพื้นที่จังหวัดอุดรธานีและหนองคาย เริ่มจากเทศบาล ตำบลผาตั้ง อำเภอสังคม จังหวัดหนองคาย ถึงบ้านนาเมืองไทย ตำบลน้ำโสม อำเภอน้ำโสมจังหวัดอุดรธานีเมื่อเทียบกับคุณภาพน้ำในปี 2560-2562 คุณภาพน้ำส่วนใหญ่อยู่ในเกณฑ์ดีและในปี 2563 คุณภาพน้ำอยู่ในเกณฑ์ดี-เสื่อมโทรม คุณภาพน้ำมีแนวโน้มเสื่อมโทรมลง พารามิเตอร์สำคัญที่บ่งชี้ถึงปัญหาคุณภาพน้ำตลอดปี คือ TCB และ FCB เนื่องจากชุมชนอาศัยอยู่สองฝั่งแม่น้ำหลายชุมชนและเกษตรกรรมทำให้เกิดสะสมสิ่งสกปรกที่เกิดการชะล้างสิ่งสกปรกในพื้นที่ลงสู่แหล่งน้ำ

5) ห้วยตานีมีจุดตรวจวัดคุณภาพน้ำ 3 สถานี ในพื้นที่จังหวัดอุดรธานี เริ่มจากบ้านเสรีพัฒนา ตำบลนาทราย อำเภอพิบูลย์รักษ์ ถึงบ้านหนองบ่อ ตำบลหนองหาน อำเภอหนองหาน เมื่อเทียบกับคุณภาพน้ำในปี 2560- 2562 คุณภาพน้ำส่วนใหญ่อยู่ในเกณฑ์พอใช้-ถึงเสื่อมโทรม และในปี 2563 คุณภาพน้ำอยู่ในเกณฑ์เสื่อมโทรม มีแนวโน้มคุณภาพน้ำเสื่อมโทรมลง พารามิเตอร์สำคัญที่บ่งชี้ถึงปัญหาคุณภาพน้ำตลอดปี คือ FCB เนื่องจากชุมชนอาศัยอยู่สองฝั่งหลายชุมชนและเกษตรกรรม ทำให้เกิดสะสมสิ่งสกปรกที่เกิดการชะล้างสิ่งสกปรกในพื้นที่ลงสู่แหล่งน้ำและ 6) แม่น้ำสงครามตอนบนมีจุดตรวจวัดคุณภาพน้ำ 4 สถานี ในพื้นที่จังหวัดอุดรธานีและสกลนคร เริ่มจากบ้านหนองกา ตำบลบ้านจันทน์ อำเภอบ้านดุงจังหวัดอุดรธานี ถึงบ้านคำบอน ตำบลคำเลาะ อำเภอไชยวาน จังหวัดอุดรธานีเมื่อเทียบกับคุณภาพน้ำในปี 2560-2562 คุณภาพน้ำส่วนใหญ่อยู่ในเกณฑ์ดี-พอใช้และในปี 2563 คุณภาพน้ำส่วนใหญ่อยู่ในเกณฑ์ดีและพอใช้คุณภาพน้ำมีแนวโน้มดีขึ้นจากปีที่ผ่านมา





**ห้วยหลวง** มีจุดตรวจวัดคุณภาพน้ำ 4 สถานี ในพื้นที่จังหวัดอุดรธานี 3 สถานี และหนองคาย 1 สถานี เริ่มจากบริเวณสะพานบ้านหนองแวงฮี-บ้านแสงบูรพา ต.หนองอ้อ อ.หนองวัวซอ จ.อุดรธานี ถึงประตูระบายน้ำบ้านดอนดง ตำบลวัดหลวง อำเภอโพนพิสัย จังหวัดหนองคาย คุณภาพน้ำเมื่อเทียบกับปี 2561-2564 พบว่าคุณภาพน้ำส่วนใหญ่อยู่ในเกณฑ์เสื่อมโทรมและพอใช้ ในปี 2565 มีคุณภาพน้ำที่ลดลง และคุณภาพน้ำเสื่อมโทรม - เสื่อมโทรมมากเพิ่มขึ้น พารามิเตอร์สำคัญที่บ่งชี้ถึงปัญหาคุณภาพน้ำตลอดปี คือ DO BOD NH<sub>3</sub> TCB และ FCB เนื่องจากมีชุมชนและพื้นที่เกษตรกรรมอยู่สองฝั่งแม่น้ำหลายชุมชน ประกอบกับห้วยหลวงเป็นลำน้ำที่รองรับน้ำทิ้งจากระบบบำบัดน้ำเสียเทศบาลนครอุดรธานี ทำให้เกิดการสะสมสิ่งสกปรกที่ถูกชะล้างจากกิจกรรมในพื้นที่ลงสู่แหล่งน้ำ

**น้ำโมง** มีจุดตรวจวัดคุณภาพน้ำ 4 สถานี ในพื้นที่จังหวัดอุดรธานี 2 สถานี และหนองคาย 2 สถานี เริ่มจากสะพานบ้านม่วง ตำบลจำปาโมง อำเภอบ้านผือ จังหวัดอุดรธานี ถึงสะพานบ้านชุมชนป่าจิว ตำบลท่าบ่อ อำเภอท่าบ่อ จังหวัดหนองคาย คุณภาพน้ำเมื่อเทียบกับปี 2561-2564 พบว่าคุณภาพน้ำส่วนใหญ่อยู่ในเกณฑ์พอใช้และดี ในปี 2565 คุณภาพน้ำอยู่ในเกณฑ์ดี และพอใช้

**น้ำสวย** มีจุดตรวจวัดคุณภาพน้ำ 3 สถานี ในพื้นที่จังหวัดอุดรธานี 1 สถานี และหนองคาย 2 สถานี เริ่มจากต้นสะพานบ้านน้ำสวย ตำบลสระใคร อำเภอสระใคร จังหวัดหนองคาย ถึงสะพานบ้านปากสวย ตำบลบ้านเตื่อ อำเภอเมือง จังหวัดหนองคาย คุณภาพน้ำเมื่อเทียบกับปี 2561-2564 พบว่าคุณภาพน้ำส่วนใหญ่อยู่ในเกณฑ์ดี-เสื่อมโทรมมาก ในปี 2565 คุณภาพน้ำดีขึ้น พารามิเตอร์สำคัญที่บ่งชี้ถึงปัญหาคุณภาพน้ำตลอดปี คือ แบคทีเรียกลุ่มฟีคอลโคลิฟอร์ม (Fecal Coliform Bacteria : FCB)

**หนองหานกุมภวาปี** มีจุดตรวจวัดคุณภาพน้ำ 3 สถานี ในพื้นที่อำเภอกุมภวาปี จังหวัดอุดรธานี เริ่มตั้งแต่จุดสูบน้ำประปาบ้านเตียม ตำบลเชียงแหว ถึงฝายน้ำล้นบ้านปอ ตำบลกุมภวาปี คุณภาพน้ำเมื่อเทียบกับปี 2561-2564 พบว่าคุณภาพน้ำส่วนใหญ่อยู่ในเกณฑ์เสื่อมโทรมและพอใช้ ในปี 2565 คุณภาพน้ำอยู่ในเกณฑ์ดี - เสื่อมโทรม และมีแนวโน้มเสื่อมโทรมลง พารามิเตอร์สำคัญที่บ่งชี้ถึงปัญหาคุณภาพน้ำตลอดปี คือ TCB และ FCB



**ห้วยโสม** มีจุดตรวจวัดคุณภาพน้ำ 3 สถานี ในพื้นที่จังหวัดอุดรธานีและหนองคาย เริ่มจากเทศบาล ตำบลผาตั้ง อำเภอสังคม จังหวัดหนองคาย ถึงบ้านนาเมืองไทย ตำบลน้ำโสม อำเภอน้ำโสม จังหวัดอุดรธานี เมื่อเทียบกับคุณภาพน้ำในปี 2561-2564 คุณภาพน้ำส่วนใหญ่อยู่ในเกณฑ์ดี และในปี 2565 คุณภาพน้ำอยู่ใน เกณฑ์ดี - เสื่อมโทรม คุณภาพน้ำมีแนวโน้มเสื่อมโทรมลง พารามิเตอร์สำคัญที่บ่งชี้ถึงปัญหาคุณภาพน้ำตลอดปี คือ BOD TCB และFCB เนื่องจากชุมชนอาศัยอยู่สองฝั่งแม่น้ำหลายชุมชนและเกษตรกรรม ทำให้เกิดสะสมสิ่ง สกปรกที่เกิดการชะล้างสิ่งสกปรกในพื้นที่ลงสู่แหล่งน้ำ

**ห้วยदान** มีจุดตรวจวัดคุณภาพน้ำ 3 สถานี ในพื้นที่จังหวัดอุดรธานี เริ่มจากบ้านเสรีพัฒนา ตำบลนา ทราย อำเภอพิบูลย์รักษ์ ถึงบ้านหนองบ่อ ตำบลหนองหาน อำเภอหนองหาน เมื่อเทียบกับคุณภาพน้ำในปี 2561-2564 คุณภาพน้ำส่วนใหญ่อยู่ในเกณฑ์พอใช้ - เสื่อมโทรม และในปี 2565 คุณภาพน้ำอยู่ในเกณฑ์พอใช้ และเสื่อมโทรมมาก มีแนวโน้มคุณภาพน้ำเสื่อมโทรมลง พารามิเตอร์สำคัญที่บ่งชี้ถึงปัญหาคุณภาพน้ำตลอดปี คือ TCB เนื่องจากชุมชนอาศัยอยู่สองฝั่งแม่น้ำหลายชุมชนและเกษตรกรรม ทำให้เกิดสะสมสิ่งสกปรกที่เกิดการ ชะล้างสิ่งสกปรกในพื้นที่ลงสู่แหล่งน้ำ

**แม่น้ำสงครามตอนบน** มีจุดตรวจวัดคุณภาพน้ำ 4 สถานี ในพื้นที่จังหวัดอุดรธานีและสกลนคร เริ่ม จากบ้านหนองกา ตำบลบ้านจันทน์ อำเภอบ้านดุง จังหวัดอุดรธานี ถึงบ้านคำบอน ตำบลคำเลาะ อำเภอไชย วาน จังหวัดอุดรธานี เมื่อเทียบกับคุณภาพน้ำในปี 2561-2564 คุณภาพน้ำส่วนใหญ่อยู่ในเกณฑ์ดี-พอใช้ และ ในปี 2565 คุณภาพน้ำส่วนใหญ่อยู่ในเกณฑ์ดี คุณภาพน้ำมีแนวโน้มดีขึ้น

#### ➤ สถานการณ์คุณภาพน้ำแหล่งน้ำผิวดิน ประเมินตามค่า WQI

เมื่อเปรียบเทียบกับค่าดัชนีคุณภาพน้ำบ่งชี้คุณภาพน้ำของแหล่งน้ำ WQI (Water Quality Index) จำนวน 5 ค่า ได้แก่ ออกซิเจนละลายน้ำ (DO) ค่าความสกปรกในรูปสารอินทรีย์ (BOD) แอมโมเนีย (NH<sub>3</sub>) แบคทีเรียกลุ่มโคลิฟอร์มทั้งหมด (TCB) และแบคทีเรียกลุ่มฟีคอลโคลิฟอร์ม (FCB) มาคำนวณผลคุณภาพน้ำที่ ได้เปรียบเทียบกับเกณฑ์คุณภาพน้ำ โดยมีเกณฑ์ดีมาก (คะแนนมากกว่า 91 - 100) เกณฑ์ดี (คะแนนมากกว่า 71 - 90) เกณฑ์พอใช้ (คะแนนมากกว่า 61 - 70) เกณฑ์เสื่อมโทรม (คะแนนมากกว่า 31 - 60) และเกณฑ์เสื่อม โทรมมาก (คะแนนมากกว่า 0 - 30)

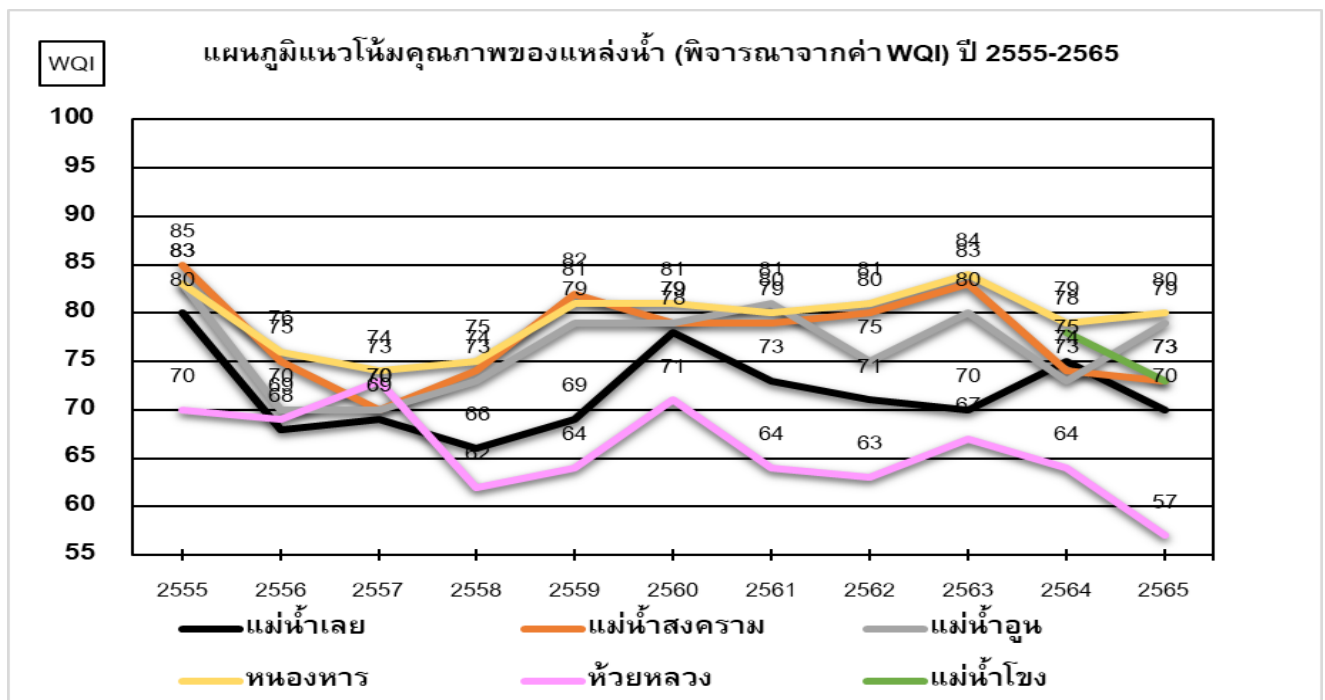
คุณภาพน้ำแม่น้ำสายหลัก จำนวน 6 แหล่งน้ำ โดยเปรียบเทียบกับค่า WQI ตั้งแต่ปี 2561-2564 พบว่าคุณภาพน้ำอยู่ในช่วงดีและพอใช้ ส่วนคุณภาพน้ำในปี 2565 มีคุณภาพน้ำอยู่ในระดับดี จำนวน 3 แหล่ง น้ำ ได้แก่ แม่น้ำอูน แม่น้ำสงคราม แม่น้ำโขง และหนองหารสกลนคร ระดับพอใช้ 1 แหล่งน้ำ คือ แม่น้ำเลย สำหรับอีก 1 แหล่งน้ำอยู่ในระดับเสื่อมโทรม ได้แก่ ห้วยหลวง

คุณภาพน้ำแม่น้ำสายรอง จำนวน 26 แหล่งน้ำ โดยเปรียบเทียบกับค่า WQI คุณภาพน้ำในปี 2565 มีคุณภาพน้ำอยู่ในเกณฑ์ดี จำนวน 18 แหล่งน้ำ ได้แก่ แม่น้ำพุง ห้วยโสม น้ำโมง แม่น้ำสงครามตอนบน ห้วยอี กุดทิง บึงโขงหลง ห้วยทวย ห้วยบัง แม่น้ำก่ำ แม่น้ำโขงส่วนที่ 5, 7 และ 8 ห้วยคอง น้ำสวย ห้วยसान ห้วยน้ำยาม และ แม่น้ำโขงนครพนม แม่น้ำที่อยู่ในเกณฑ์พอใช้ จำนวน 8 แหล่งน้ำ ได้แก่ หนองหานกุมภวาปี ห้วยปลาหาง ห้วยน้ำปวน ห้วยदान ห้วยหมัน แม่น้ำโขงส่วนที่ 4, 3 และแม่น้ำโขงส่วนที่ 6



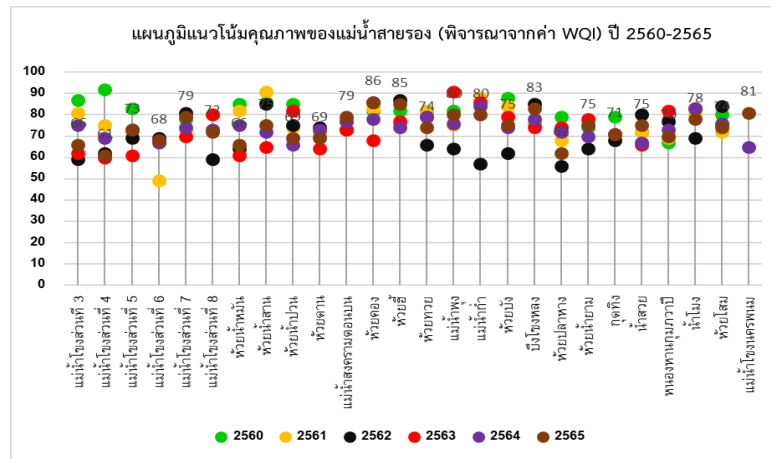
ชื่อแหล่งน้ำ	คุณภาพน้ำแหล่งน้ำผิวดิน ประเมินตามค่า WQI จังหวัดอุดรธานี ปี 2557-2565								
	2557	2558	2559	2560	2561	2562	2563	2564	2565
น้ำโมง	74	77	75	83	80	69	83	83	78
หนองหานกุมภวาปี	69	68	67	67	69	77	82	73	70
ห้วยโสม	-	-	83	80	72	84	75	76	74
ห้วยदान	-	-	76	71	71	74	64	73	69
แม่น้ำสงครามตอนบน	-	-	78	77	77	73	73	77	79
ห้วยหลวงอุดรธานี	76	71	70	71	73	66	68	69	71

ที่มา สำนักงานสิ่งแวดล้อมและควบคุมมลพิษที่ 9 (อุดรธานี)



รูปที่ 9 แนวโน้มคุณภาพน้ำของแม่น้ำสายหลัก ( WQI ) ปี 2555-2565  
ที่มา สำนักงานสิ่งแวดล้อมและควบคุมมลพิษที่ 9 (อุดรธานี)





รูปที่ 10 แนวโน้มคุณภาพน้ำของแม่น้ำสายรอง (WQI) ปี 2560-2565 ที่มา สำนักงานสิ่งแวดล้อมและควบคุมมลพิษที่ 9 (อุดรธานี)

### ๑ ข้อเสนอแนะในการจัดการคุณภาพน้ำ

คุณภาพน้ำที่มีความเสื่อมโทรมมีสาเหตุหลัก คือการปล่อยน้ำทิ้งจากชุมชนลงสู่แหล่งน้ำรวมถึงการประกอบกิจกรรมทางการเกษตร ตลอดจนการขยายตัวของชุมชนที่มีการขยายพื้นที่อยู่อาศัยและการเกษตรกรรม ลงสู่แหล่งน้ำโดยไม่มีการจัดการน้ำเสียที่เหมาะสมและถูกหลักวิชาการ การเลี้ยงปลาในกระชังเป็นการเพิ่มสารอาหารในแหล่งน้ำ ประกอบกับปริมาณน้ำน้อยในฤดูแล้ง เกิดการสะสมของสารอินทรีย์ ทำให้น้ำเสียได้ง่าย มีข้อเสนอแนะดังนี้

1. ใช้มาตรการทางกฎหมาย เช่น กฎกระทรวงที่ออกตามความในมาตรา 80 กับสถานประกอบการ
2. ติดตามและผลักดันให้องค์กรปกครองส่วนท้องถิ่นที่ติดแหล่งน้ำมีการจัดการน้ำเสียที่เหมาะสมและถูกหลักวิชาการ
3. ให้ความรู้ประชาชนและข้อมูลคุณภาพแหล่งน้ำที่อยู่ในพื้นที่ เพื่อการมีส่วนร่วมในการลดของเสียจากแหล่งกำเนิดเช่นน้ำใช้จากอาคารบ้านเรือน
4. สร้างกิจกรรมเพื่อส่งเสริมให้ประชาชนรู้คุณค่าของการใช้ประโยชน์จากแหล่งน้ำที่ดีและช่วยกันรักษาไม่ปล่อยให้เสื่อมโทรม



ภาพแสดงจุดเก็บตัวอย่างน้ำภายในและบริเวณโดยรอบสถานที่กำจัดขยะเทศบาลตำบลฝักตบ อำเภอบ้านหนองหาน จังหวัดอุดรธานี



เก็บตัวอย่างน้ำจำนวน 1 ตัวอย่าง ได้แก่ น้ำชะขยะ ในวันที่ 18 กรกฎาคม 2565 (ภาพที่ 9) มีผลการตรวจวิเคราะห์คุณภาพน้ำ ดังนี้

น้ำชะขยะ 1 ตัวอย่าง ขณะตรวจสอบไม่พบว่ามีสารระคายน้ำชะขยะออกสู่ภายนอก มีค่า BOD ค่า COD และค่าแมงกานีส (Mn) มีค่าเท่ากับ 1,810 2,114 และ 4.785 มก./ล. ตามลำดับ ซึ่งสูงเกินเกณฑ์มาตรฐานควบคุมการระบายน้ำทิ้งจากสถานที่ฝังกลบมูลฝอยอย่างถูกหลักสุขาภิบาล

จากการตรวจสอบ พบว่า สถานที่กำจัดขยะมูลฝอยอยู่ห่างจากแหล่งน้ำผิวดินประมาณ 43 เมตร และพบน้ำขังภายในบ่อเททิ้งขยะตลอดทั้งปี ซึ่งมีโอกาสที่ระดับน้ำใต้ดินสูง และมีโอกาสที่น้ำชะขยะจะปนเปื้อนลงสู่น้ำใต้ดิน ดังนั้น องค์การบริหารส่วนตำบลหนองหัวคู จึงควรเฝ้าระวัง และมีมาตรการป้องกันน้ำชะขยะไม่ให้ปนเปื้อนสู่น้ำใต้ดิน เพื่อลดผลกระทบต่อสิ่งแวดล้อมและสุขภาพของประชาชน



ภาพแสดงจุดเก็บตัวอย่างน้ำภายในและบริเวณโดยรอบสถานที่กำจัดขยะองค์การบริหารส่วนตำบลหนองหัวคู อำเภอบ้านผือ จังหวัดอุดรธานี

### ๘ การประเมินการบริหารจัดการสถานที่กำจัดขยะมูลฝอยจังหวัดอุดรธานี

การประเมินการบริหารจัดการสถานที่กำจัดขยะมูลฝอย เป็นกิจกรรมการส่งเสริมให้ อปท. ทราบผลกระทบจากการบริหารจัดการสถานที่กำจัดขยะมูลฝอย ด้วยการคัดเลือกสถานที่กำจัดขยะมูลฝอยที่ดำเนินการไม่ถูกต้องตามหลักวิชาการ โดยใช้แบบประเมินผลกระทบและการบริหารจัดการสถานที่กำจัดขยะมูลฝอยและจัดลำดับความเสี่ยงออกเป็น 5 ระดับ ซึ่งคณะกรรมการฯ ได้พัฒนาขึ้นในปีงบประมาณ พ.ศ. 2563 และคัดเลือกสถานที่กำจัดขยะมูลฝอยโดยพิจารณาจากเกณฑ์ที่คณะกรรมการฯ กำหนดไว้จำนวน 5 เกณฑ์ ได้แก่ ปริมาณขยะที่นำไปกำจัด ปริมาณขยะสะสม ความเหมาะสมของพื้นที่ ความเสี่ยงต่อการเกิดไฟไหม้ และผลกระทบจากการบริหารจัดการขยะมูลฝอย เพื่อใช้เป็นข้อมูลสนับสนุน และให้ข้อเสนอแนะแก่ อปท. ในการปรับปรุงสถานที่กำจัดขยะมูลฝอยให้มีประสิทธิภาพมากยิ่งขึ้น และเพื่อกำหนดมาตรการเฝ้าระวัง ติดตามตรวจสอบการปนเปื้อนสารมลพิษ และเป็นข้อมูลสนับสนุนจังหวัด ในการวางแผนปรับปรุงสถานที่กำจัดขยะมูลฝอย รวมทั้งการพิจารณาปิดสถานที่กำจัดขยะมูลฝอยที่ไม่ถูกต้องตามหลักวิชาการ



## ๑๐ การวิเคราะห์ความเสี่ยงพื้นที่อ่อนไหวต่อการปนเปื้อนน้ำใต้ดินจากสถานที่กำจัดขยะมูลฝอย โดยใช้ระบบสารสนเทศภูมิศาสตร์ (GIS)

การวิเคราะห์พื้นที่อ่อนไหวต่อการปนเปื้อนของน้ำใต้ดินจากสถานที่กำจัดขยะมูลฝอย โดยใช้ระบบสารสนเทศภูมิศาสตร์ (Geographic Information System : GIS) ด้วยแบบจำลอง DRASTIC เป็นวิธีการซ้อนทับ ข้อมูลและให้ค่าน้ำหนักแก่ปัจจัยที่เกี่ยวข้อง จำนวน 7 ปัจจัย (ภาพที่10) ได้แก่ระดับความลึกของน้ำใต้ดิน อัตราการเพิ่มน้ำชั้นหินอุ้มน้ำประเภทของดินลักษณะภูมิประเทศชั้นหินที่ไม่อุ้มน้ำด้วยน้ำและสัมประสิทธิ์การซึมผ่าน ได้ของชั้นหินอุ้มน้ำ ซึ่งสามารถคำนวณด้วยสมการความอ่อนไหวต่อการปนเปื้อนน้ำใต้ดิน(สมการที่1) โดยใช้ค่าน้ำหนักและค่าคะแนนแต่ละปัจจัย จากเอกสารแนวทางการวิเคราะห์พื้นที่อ่อนไหวต่อการปนเปื้อนของน้ำใต้ดินจากสถานที่กำจัดขยะมูลฝอยซึ่งคณะทำงานโครงการส่งเสริมและพัฒนาประสิทธิภาพการบริหารจัดการสถานที่กำจัด ขยะมูลฝอยให้ถูกต้องเป็นไปตามหลักวิชาการ (สสภ.1-16) ได้พัฒนาขึ้น พร้อมจัดลำดับความเสี่ยงของพื้นที่ที่น้ำใต้ ดินมีโอกาสจะได้รับผลกระทบจากสถานที่ กำจัดขยะมูลฝอย เพื่อนำไปใช้เป็นข้อมูลสนับสนุนแก่ องค์กรปกครองส่วนท้องถิ่น และ หน่วยงานที่เกี่ยวข้องในการบริหารจัดการ การเฝ้าระวัง และติดตาม ตรวจสอบสถานที่กำจัดขยะมูลฝอย

จากการวิเคราะห์พื้นที่อ่อนไหวต่อการปนเปื้อนน้ำใต้ดินจากสถานที่กำจัดขยะมูลฝอย แสดงรายละเอียดจังหวัดอุดรธานี ได้ ดังนี้ จังหวัดอุดรธานีมีพื้นที่อ่อนไหวต่อการปนเปื้อนของน้ำใต้ดินทั้งหมด 11,001 ตร.กม. มีสถานที่กำจัดขยะมูลฝอยทั้งหมด 73 แห่งมีรายละเอียดตามระดับของความอ่อนไหวและจำนวนสถานที่กำจัดขยะมูลฝอยดังนี้

๑) พื้นที่ที่มีความอ่อนไหวฯ ในระดับสูงมาก 202 ตร.กม. : 0 แห่ง

๑) พื้นที่ที่มีความอ่อนไหวฯ ในระดับสูง 3,060 ตร.กม. : 18 แห่ง ได้แก่ องค์การบริหารส่วนตำบลบ้านหินโงมเทศบาลตำบลบ้านโคก องค์การบริหารส่วนตำบลนาบัว องค์การบริหารส่วนตำบลเพ็ญ (บ้านนาสอน) องค์การบริหารส่วนตำบลดอนหายโศก องค์การบริหารส่วนตำบลบ้านก้อง องค์การบริหารส่วนตำบลหนองแวง องค์การบริหารส่วนตำบลจำปาโมง องค์การบริหารส่วนตำบลหนองแวง องค์การบริหารส่วนตำบลหนองอ้อ เทศบาลตำบลเชียงแห้ว เทศบาลตำบลแสงสว่าง องค์การบริหารส่วนตำบลทับกุง องค์การบริหารส่วนตำบลแสงสว่าง องค์การบริหารส่วนตำบลคำเลาะ เทศบาลตำบลลำพันชาด องค์การบริหารส่วนตำบลหนองกุงทับม้า และองค์การบริหารส่วนตำบลท่าลี่ (บ้านนาทับ)

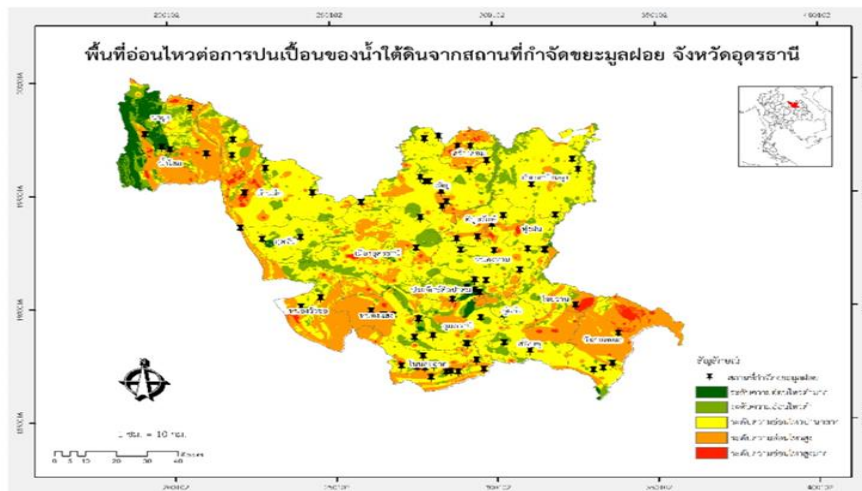
๑) พื้นที่ที่มีความอ่อนไหวฯ ในระดับปานกลาง 5,870 ตร.กม. : 45 แห่ง ได้แก่ เทศบาลตำบลนายูง เทศบาลตำบลสร้างคอม เทศบาลตำบลกลางใหญ่ อบต.คำด้วง อบต.โคกกลาง 2 แห่ง (บ้านโคกสง่า และบ้านม่วงดง) องค์การบริหารส่วนตำบลบ้านหมานางาม 3 แห่ง (บ้านหนองไผ่ล้อม บ้านหมป่าช้า และบ้านหาดสถาพร) เทศบาลตำบลกุดจับ เทศบาลตำบลตาลเลียน เทศบาลตำบลกวางพันดอน เทศบาลตำบลปะโค เทศบาลตำบลพันดอน เทศบาลตำบลหนองหว้า เทศบาลตำบลห้วยเกิ้ง องค์การบริหารส่วนตำบลสี้อ บ้านสี้อ เทศบาลตำบลหนองแวงแก้มหอม เทศบาลตำบลโนนสะอาด เทศบาลเมืองบ้านดุง องค์การบริหารส่วนตำบลบ้านม่วง องค์การบริหารส่วนตำบลวังทอง เทศบาลตำบลบ้านผือ องค์การบริหารส่วนตำบลหนองหัวคู องค์การบริหารส่วนตำบลอุ่มจาน (บ้านลานเต) องค์การบริหารส่วนตำบลนาทราย องค์การบริหารส่วนตำบลบ้านแดง องค์การบริหารส่วนตำบลนาปู่ องค์การบริหารส่วนตำบลเพ็ญ (บ้านหนองตุ) องค์การบริหารส่วนตำบลเพ็ญ (บ้านโนนยาง) องค์การบริหารส่วนตำบลสุเม็ส่า องค์การบริหารส่วนตำบลจอมศรี



(ของเอกชน) เทศบาลนครอุตรธานี องค์การบริหารส่วนตำบลนาข่า เทศบาลตำบลวังสามหมอ องค์การบริหารส่วนตำบลคำโคกสูง เทศบาลตำบลศรีธาตุ เทศบาลตำบลบ้านยวด เทศบาลตำบลบ้านเชียง เทศบาลตำบลผักตบ องค์การบริหารส่วนตำบลหนองหาน องค์การบริหารส่วนตำบลพังงู องค์การบริหารส่วนตำบลสะแบง องค์การบริหารส่วนตำบลสร้อยพร้าว และเทศบาลตำบลหนองไผ่

๑พื้นที่ที่มีความอ่อนไหวฯ ในระดับต่ำ 1,522 ตร.กม. : 7 แห่ง ได้แก่ เทศบาลตำบลนางัว องค์การบริหารส่วนตำบลอู่จาน(บ้านอู่จาน) เทศบาลตำบลภูผาแดง เทศบาลตำบลแฮแล องค์การบริหารส่วนตำบลสี้อ (บ้านหนองแดง) เทศบาลตำบลจำปี องค์การบริหารส่วนตำบลทมนางาม (บ้านหนองไผ่ล้อม)

๑พื้นที่ที่มีความอ่อนไหวฯ ในระดับต่ำมาก 347 ตร.กม. : 3 แห่ง ได้แก่ องค์การบริหารส่วนตำบลน้ำโสม องค์การบริหารส่วนตำบลอู่จาน (บ้านดอนกลาง) องค์การบริหารส่วนตำบลอู่จาน (บ้านโนนทอง)



ภาพพื้นที่ที่มีความอ่อนไหวต่อการปนเปื้อนของน้ำใต้ดินจากสถานที่กำจัดขยะมูลฝอยในพื้นที่จังหวัดอุตรธานี

### 3. สถานการณ์ขยะอันตรายชุมชน

การจัดการของเสียอันตรายชุมชนในพื้นที่รับผิดชอบสำนักงานสิ่งแวดล้อมและควบคุมมลพิษที่ 9 (อุตรธานี) พบว่า หมู่บ้าน/ชุมชน มีจุดรวบรวมของเสียอันตรายในหมู่บ้าน บางแห่งมีจุดรวบรวมฯ เป็นโชน และส่วนใหญ่ไม่มีจุดรวบรวมขยะอันตรายภายในสำนักงานขององค์กรปกครองส่วนท้องถิ่น แต่จากการสำรวจสถานที่กำจัดขยะมูลฝอยในพื้นที่รับผิดชอบทั้ง 6 จังหวัด พบว่าสถานที่กำจัดขยะมูลฝอยเกือบทุกแห่งมีของเสียอันตรายชุมชนปะปนอยู่กับขยะทั่วไปภายในสถานที่กำจัดขยะมูลฝอย โดยเฉพาะหลอดไฟ และถ่านไฟฉาย และจากการสอบถามเจ้าหน้าที่ ทราบว่า ประชาชนส่วนใหญ่ไม่นำขยะอันตรายมาทิ้งยังจุดรวบรวมที่กำหนดไว้ เนื่องจากขาดความตระหนัก และความเข้าใจ ในการคัดแยกขยะอันตรายชุมชน ซึ่งจะเห็นว่าการจัดการขยะที่ต้นทาง ยังไม่มีประสิทธิภาพเท่าที่ควร ดังนั้น องค์กรปกครองส่วนท้องถิ่นควรประชาสัมพันธ์ ส่งเสริมการแยกทิ้งของเสียอันตรายจากชุมชนออกจากขยะทั่วไป และสร้างความตระหนักให้กับประชาชนในพื้นที่ เกี่ยวกับผลกระทบต่อสิ่งแวดล้อม และสุขภาพอนามัยจากของเสียอันตรายชุมชน พื้นที่จังหวัดอุตรธานีไม่มีสถานที่รวบรวมขยะอันตรายแบบศูนย์รวมของจังหวัด องค์กรบริหารส่วนจังหวัดอุตรธานีจะทำการนัดวันเก็บรวบรวมขยะอันตรายให้องค์กรปกครองส่วนท้องถิ่นแต่ละแห่งทราบเพื่อเก็บรวบรวมส่งไปกำจัดต่อไป ในปีงบประมาณ พ.ศ. 2565 จังหวัดอุตรธานีรวบรวมขยะอันตรายชุมชนได้ 10,880 กิโลกรัม และส่งกำจัด ณ บริษัท วิน เทรด แมเนจเม้นท์ จำกัด เมื่อวันที่ 9 มีนาคม 2565

ที่มา สำนักงานสิ่งแวดล้อมและควบคุมมลพิษที่ 9 (อุตรธานี)



## ๑ การจัดการน้ำเสียชุมชน

จังหวัดอุดรธานี มีระบบรวบรวมและบำบัดน้ำเสียชุมชนขององค์กรปกครองส่วนท้องถิ่นที่ได้รับจัดสรรงบประมาณก่อสร้างผ่านแผนปฏิบัติการ เพื่อการจัดการคุณภาพสิ่งแวดล้อมในระดับจังหวัด มีเพียง 1 แห่ง คือ เทศบาลนครอุดรธานี

## ๑ ข้อมูลทั่วไปโรงปรับปรุงคุณภาพน้ำเทศบาลนครอุดรธานี

ระบบบำบัดน้ำเสียของเทศบาลนครอุดรธานี เป็นระบบบ่อปรับเสถียร (Stabilization pond : SP) สถานที่ตั้งโรงปรับปรุงคุณภาพ อยู่ที่ซอยทองหล่อ ถนนอุดร-สามพร้าว ตำบลสามพร้าว อำเภอเมือง จังหวัดอุดรธานี เทศบาลนครอุดรธานีได้ลงนามในบันทึกข้อตกลงความร่วมมือโครงการจัดการ น้ำเสียชุมชนจังหวัดอุดรธานี กับองค์กรปกครองส่วนท้องถิ่นใกล้เคียง ได้แก่ เทศบาลเมืองหนองสำโรง เทศบาลตำบลหนองซอนกว้าง เทศบาลตำบลหนองบัว และเทศบาลตำบลบ้านจั่น เพื่อให้องค์กรปกครองส่วนท้องถิ่นที่ลงนามสามารถรวบรวม น้ำเสียเชื่อมต่อเข้าระบบรวบรวมของเทศบาลนครอุดรธานี เพื่อนำน้ำเสียไปบำบัด ที่โรงปรับปรุงคุณภาพน้ำเทศบาลนครอุดรธานีต่อไป ปัจจุบันมีเทศบาลเมืองหนองสำโรงได้ก่อสร้างระบบรวบรวมน้ำเสียแล้วเสร็จ แต่ยังไม่ได้เชื่อมต่อเส้นท่อเข้าสู่ระบบบำบัดน้ำเสียของเทศบาลนครอุดรธานี

## ๑ ข้อมูลด้านเทคนิค

ระบบที่รวบรวมน้ำเสียของเทศบาลนครอุดรธานี เป็นระบบที่รวม (Combined System) ครอบคลุมพื้นที่ 8.3 ตารางกิโลเมตร หรือร้อยละ 16.77 ของพื้นที่ทั้งหมด สามารถรับน้ำเสียได้ 43,902 ลูกบาศก์เมตรต่อวันที่รวบรวมน้ำเสียขนาดต่างๆ มีความยาวรวม 10,030 เมตร และท่อระบายน้ำความยาวรวมทั้งสิ้น 2,020 เมตร ในส่วนของอาคารชลศาสตร์ ประกอบด้วยบ่อดักน้ำเสีย จำนวน 25 แห่ง บ่อดักขยะ จำนวน 23 แห่ง และอาคารติดตั้ง Flap Valve จำนวน 23 แห่ง โดยทำการดักน้ำเสียที่จะระบายลงสู่ห้วยหมากแข้งและห้วยมั่ง และมีสถานีสูบน้ำเสียในระบบรวบรวมน้ำเสีย จำนวน 1 แห่ง ณ หนองสิม ปัจจุบันรองรับปริมาณน้ำเสียเกิดขึ้นจริงเฉลี่ยวันละ 19,579 ลูกบาศก์เมตร โดยมีอัตราการผลิตน้ำเสีย 150 ลิตรต่อคนต่อวัน

## ๑ การติดตามตรวจสอบ

องค์การการจัดการน้ำเสีย ซึ่งเป็นผู้บริหารจัดการระบบบำบัดน้ำเสียได้ตรวจสอบคุณภาพ น้ำเข้าระบบ และน้ำทิ้งเป็นประจำทุกเดือน จากผลการวิเคราะห์คุณภาพน้ำเสีย และน้ำทิ้ง พบว่าน้ำทิ้งจากระบบบำบัดน้ำเสียของเทศบาลนครอุดรธานีมีคุณภาพดีก่อนปล่อยลงสู่ลำห้วยอิฐต่อไป

## ๑ ข้อมูลด้านบริหารจัดการ

เริ่มเปิดเดินระบบตั้งแต่เมื่อปลายปี 2555 ปัจจุบัน เทศบาลนครอุดรธานี ได้ลงนามในข้อตกลงร่วมกับ องค์การการจัดการน้ำเสีย (อจน.) เพื่อให้มีหน้าที่บริหารจัดการ ระบบบำบัดน้ำเสียให้มีประสิทธิภาพ

การจัดเก็บค่าธรรมเนียมบำบัดน้ำเสีย เริ่มจัดเก็บค่าธรรมเนียมบำบัดน้ำเสีย ตั้งแต่เดือนกรกฎาคม 2558 รายได้ค่าธรรมเนียมบำบัดน้ำเสีย ประมาณ 938,905 บาทต่อปี

การจัดเก็บค่าธรรมเนียมเทศบาลนครอุดรธานี ได้ออกเทศบัญญัติ เรื่อง การจัดเก็บ ค่าธรรมเนียมบำบัดน้ำเสีย พ.ศ.2557 มีผลบังคับใช้ตั้งแต่วันที่ 1 กรกฎาคม 2557 โดยแบ่งออกเป็น 3 กลุ่ม ได้แก่

- แหล่งกำเนิดน้ำเสีย ประเภทที่ 1 อาคาร/บ้านพักอาศัย
- แหล่งกำเนิดน้ำเสียประเภทที่ 2 อาคารที่ทำการ 14 ประเภท
- แหล่งกำเนิดน้ำเสียประเภทประเภทที่ 3 ห้างสรรพสินค้า ศูนย์การค้า ซูเปอร์มาร์เก็ต

โรงงานตามกฎหมายว่าด้วยโรงงาน สถานที่ประกอบธุรกิจขนาดใหญ่ วิสาหกิจขนาดกลาง



## ๑) ปัญหา อุปสรรค และข้อเสนอแนะแนวทางแก้ไข

### ปัญหา อุปสรรค ได้แก่

- 1) การออกแบบระบบบำบัดน้ำเสียมีขนาดใหญ่ แต่ปริมาณน้ำเสียเข้าระบบค่อนข้างน้อย
- 2) น้ำทิ้งจากระบบบำบัดน้ำเสียมีสีเขียว ซึ่งสามารถสังเกตเห็นได้อย่างชัดเจนเป็นผลจากสาหร่าย อาจทำให้เกิดปัญหา Algae bloom ได้

**ข้อเสนอแนะแนวทางแก้ไข** ได้แก่ 1) รณรงค์ประชาสัมพันธ์ให้ครัวเรือน และสถานประกอบการบริเวณพื้นที่รองรับน้ำเสียในปัจจุบันเชื่อมต่อท่อระบายน้ำเสียเข้าสู่ท่อรวบรวมน้ำเสียหลัก 2) ควรเร่งประชาสัมพันธ์การจัดเก็บค่าธรรมเนียมบำบัดน้ำเสียและดำเนินการจัดเก็บค่าธรรมเนียมฯ กับกลุ่มเป้าหมายตามเทศบัญญัติให้ได้ตามแผน

### สถานการณ์คุณภาพอากาศ

จากการตรวจวัดคุณภาพอากาศในพื้นที่อำเภอเมือง จังหวัดอุดรธานี พบว่า ปริมาณฝุ่นละอองขนาดเล็กเกิน 2.5 ไมครอน (PM<sub>2.5</sub>) มีค่าสูงสุด 91 ไมโครกรัมต่อลูกบาศก์เมตร (µg/m<sup>3</sup>) ในเดือนเมษายน 2565 จังหวัดอุดรธานีมีจำนวนวันที่มีค่า PM<sub>2.5</sub> เกินมาตรฐานกำหนดจำนวน 13 วัน จากจำนวนที่ทำการตรวจวัด 362 วัน ในช่วงเดือนมีนาคม - เมษายน 2565 โดยเดือนเมษายน 2565 มีจำนวนวันที่มีค่า PM<sub>2.5</sub> เกินมาตรฐานกำหนดมากที่สุดคือจำนวน 7 วัน จากจำนวนที่ทำการตรวจวัด 30 วัน

ปริมาณฝุ่นละอองขนาดเล็กเกิน 10 ไมครอน (PM<sub>10</sub>) มีค่าสูงสุด 130 ไมโครกรัมต่อลูกบาศก์เมตร (µg/m<sup>3</sup>) ในเดือนเมษายน 2565 โดยในปี 2565 จังหวัดอุดรธานีมีจำนวนวันที่มีค่า PM<sub>10</sub> เกินมาตรฐานกำหนดจำนวน 2 วัน จากจำนวนที่ทำการตรวจวัด 363 วัน

ก๊าซโอโซน (O<sub>3</sub>) ค่าเฉลี่ย 8 ชั่วโมง มีค่าสูงสุด 78 ppb ในเดือนเมษายน 2565 โดยในปี 2565 จังหวัดหนองคายมีจำนวนวันที่มีค่า O<sub>3</sub> เกินมาตรฐานกำหนดจำนวน 4 วัน จากจำนวนที่ทำการตรวจวัด 365 วัน

สำหรับค่าก๊าซซัลเฟอร์ไดออกไซด์ (SO<sub>2</sub>) ก๊าซไนโตรเจนไดออกไซด์ (NO<sub>2</sub>) ก๊าซคาร์บอนไดออกไซด์ (CO) มีค่าตามเกณฑ์มาตรฐานกำหนด

ตาราง คุณภาพอากาศในบรรยากาศ บริเวณตำบลหนองแจ้ง อำเภอเมือง จังหวัดอุดรธานี ปี 2565

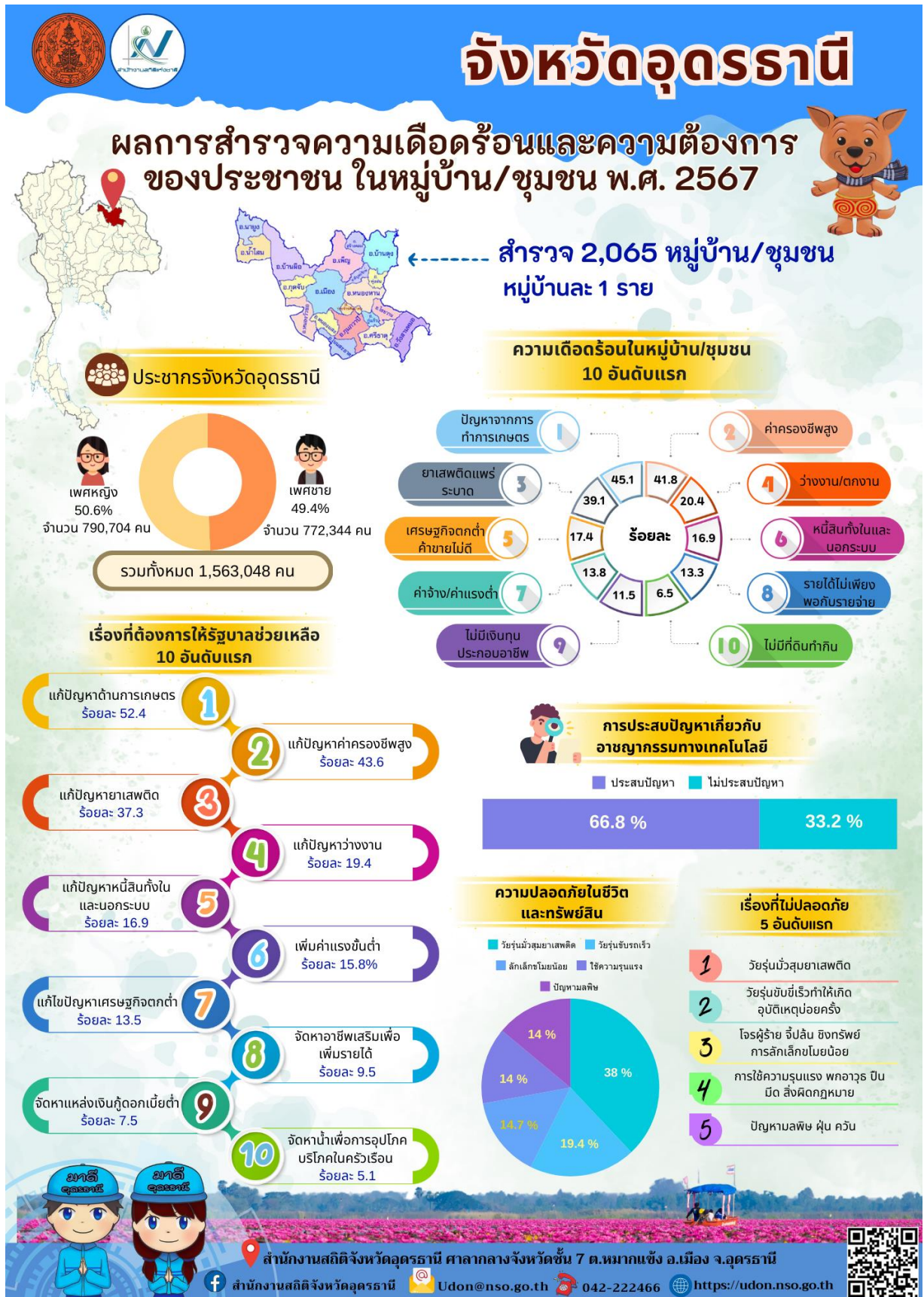
เดือน	ก๊าซซัลเฟอร์ไดออกไซด์ (SO <sub>2</sub> )			ก๊าซไนโตรเจนไดออกไซด์ (NO <sub>2</sub> )			ก๊าซคาร์บอนไดออกไซด์ (CO)			ก๊าซโอโซน (O <sub>3</sub> )			ฝุ่นละอองขนาดเล็กเกิน 10 ไมครอน (PM <sub>10</sub> )			ฝุ่นละอองขนาดเล็กเกิน 2.5 ไมครอน (PM <sub>2.5</sub> )														
	ค่าเฉลี่ย 1 ชม. (ppb)			ค่าเฉลี่ย 1 ชม. (ppb)			ค่าเฉลี่ย 1 ชม. (ppm)			ค่าเฉลี่ย 1 ชม. (ppb)		ค่าเฉลี่ย 8 ชม. (ppb)	ค่าเฉลี่ย 24 ชม. (µg/m <sup>3</sup> )			ค่าเฉลี่ย 24 ชม. (µg/m <sup>3</sup> )														
	ค่าสูงสุด	ค่าต่ำสุด	ค่าเฉลี่ย	ค่าสูงสุด	ค่าต่ำสุด	ค่าเฉลี่ย	ค่าสูงสุด	ค่าต่ำสุด	ค่าเฉลี่ย	ค่าสูงสุด	ค่าต่ำสุด	ค่าเฉลี่ย	ค่าสูงสุด	ค่าต่ำสุด	ค่าเฉลี่ย	ค่าสูงสุด	ค่าต่ำสุด	ค่าเฉลี่ย												
	วัน	วัน	วัน	วัน	วัน	วัน	วัน	วัน	วัน	วัน	วัน	วัน	วัน	วัน	วัน	วัน	วัน	วัน												
ม.ค.	2	0	0/708	1	54	0	0/708	10	1.93	0.41	0/708	0.83	70	1	63	2	0/31	28	76	22	0/31	49	48	11	0/31	29				
ก.พ.	3	0	0/640	1	38	1	0/640	7	1.69	0.48	0/640	0.79	64	0	58	1	0/28	25	71	21	0/28	39	49	5	0/28	24				
มี.ค.	3	0	0/710	1	28	0	0/710	7	1.51	0.46	0/710	0.77	85	2	72	8	1/31	32	107	18	0/31	50	74	10	6/30	32				
เม.ย.	2	0	0/687	1	32	0	0/687	6	1.44	0.32	0/687	0.73	82	3	78	9	3/30	33	130	8	2/30	55	91	4	7/30	37				
พ.ค.	1	0	0/709	0	23	0	0/708	4	1.13	0.31	0/708	0.53	55	1	52	6	0/31	25	42	9	0/31	21	25	4	0/31	12				
มี.ย.	1	0	0/683	0	22	0	0/683	4	0.98	0.04	0/683	0.43	51	0	40	4	0/30	20	23	12	0/30	16	14	6	0/30	9				
ก.ค.	1	0	0/706	1	24	0	0/706	4	0.98	0.39	0/706	0.62	44	0	41	3	0/31	17	20	6	0/31	13	13	3	0/31	7				
ส.ค.	2	0	0/713	1	22	0	0/713	3	1.2	0.4	0/713	0.73	39	2	36	4	0/31	22	22	8	0/31	13	13	4	0/31	7				
ก.ย.	1	0	0/670	11	26	1	0/669	5	0.99	0.1	0/670	0.41	52	1	49	2	0/30	18	36	6	0/29	16	26	3	0/29	10				
ต.ค.	6	1	0/712	2	45	1	0/712	6	1.42	0.34	0/712	0.57	62	1	58	2	0/31	24	58	10	0/30	28	40	4	0/30	18				
พ.ย.	4	1	0/688	2	40	1	0/688	8	1.8	0.34	0/688	0.61	68	1	57	2	0/30	19	53	15	0/30	32	34	6	0/30	18				
ธ.ค.	3	1	0/712	2	47	1	0/711	9	1.75	0.34	0/712	0.68	63	1	58	3	0/31	29	77	15	0/31	40	46	6	0/31	22				
มาตรฐาน	300			170			30			100			70			-			120			-			50			-		

หมายเหตุ : เป็นข้อมูลด้านการตรวจวัดในระดับพื้นดิน \* : ข้อมูลร้อยละ 50-75 \*\* : ข้อมูลน้อยกว่าร้อยละ 50 # : ไม่มีข้อมูล - : ไม่มีเครื่องตรวจวัด  
ข้อมูลจากเว็บไซต์ กรมควบคุมมลพิษ กองจัดการคุณภาพอากาศและเสียง ณ วันที่ 13 กุมภาพันธ์ 2566

ที่มา สำนักงานสิ่งแวดล้อมและควบคุมมลพิษที่ 9 (อุดรธานี)



### 3.1.3) ประเด็นปัญหาและความต้องการเชิงพื้นที่



### 3.1.4) ผลการพัฒนาและแก้ไขปัญหาจังหวัดในช่วงที่ผ่านมา

จังหวัดอุดรธานี ได้รับการจัดสรรงบประมาณรายจ่ายประจำปีงบประมาณ พ.ศ. 2567 จำนวนทั้งสิ้น 7 โครงการ งบประมาณ 431,110,400 บาท ดังนี้

**ประเด็นการพัฒนาที่ 1 การพัฒนาศักยภาพการค้าการลงทุนและระบบโลจิสติกส์ เพื่อเพิ่มขีดความสามารถในการแข่งขันในอนุภูมิภาคลุ่มน้ำโขง** ดำเนินการจำนวน 2 โครงการ 15 กิจกรรม งบประมาณรวม 262,199,000 บาท มีรายละเอียด ดังนี้

**โครงการพัฒนาโครงสร้างพื้นฐานและสิ่งอำนวยความสะดวก ด้านการคมนาคม** งบประมาณ 262,199,000 บาท ดำเนินการพัฒนาโครงการพื้นฐานด้านการคมนาคมและสิ่งอำนวยความสะดวกจำนวน 13 สายทาง

**โครงการยกระดับสินค้า บริการ และพัฒนาผู้ประกอบการเพื่อเพิ่มขีดความสามารถในการแข่งขันทางการค้าการลงทุน** งบประมาณ 2,473,600 บาท ประกอบด้วย

กิจกรรมที่ 1 งานแสดงสินค้าผ้าทออีสานและสินค้าตราสัญลักษณ์อุดรธานี งบประมาณ 1,278,600 บาท

กิจกรรมที่ 2 พัฒนากำลังแรงงานให้มีทักษะฝีมือและศักยภาพเพื่อเพิ่มโอกาสในการประกอบอาชีพ งบประมาณ 1,195,000 บาท

#### ผลการดำเนินงานที่สำคัญ

1. พัฒนาระบบโครงสร้างพื้นฐาน การคมนาคม และระบบโลจิสติกส์ที่ได้มาตรฐานความปลอดภัยที่เชื่อมโยงกันระหว่างแหล่งวัตถุดิบ แหล่งผลิต รองรับการค้า การลงทุน และการท่องเที่ยวที่มีมาตรฐานสากล

2. สร้างการขยายตัวของเมือง เกิดการเชื่อมโยงด้านการเดินทางทั้งขนส่งและท่องเที่ยวอย่างเป็นระบบดึงดูดนักท่องเที่ยว และนักลงทุนทั้งในและต่างประเทศเพิ่มขึ้น

3. กระตุ้นด้านเศรษฐกิจ นักธุรกิจทุกภาคส่วนสนใจลงทุนในพื้นที่ แหล่งท่องเที่ยวได้รับความสนใจจากนักท่องเที่ยวมากขึ้น

4. ประชาชนผู้ใช้เส้นทาง ได้รับความสะดวก รวดเร็ว ปลอดภัย และประหยัดเวลาในการเดินทาง

5. กลุ่มผู้ประกอบการและวิสาหกิจชุมชนผ้าทอจังหวัดอุดรธานี และผู้ประกอบการสินค้าตราสัญลักษณ์อุดรธานี มีช่องทางการจำหน่ายสินค้าเพิ่มขึ้น

6. กลุ่มผู้ประกอบการผ้าทอจังหวัดอุดรธานี และผู้ประกอบการสินค้าตราสัญลักษณ์อุดรธานี มีมูลค่าการจำหน่ายสินค้าเพิ่มมากขึ้น ผ้าทอจังหวัดอุดรธานีและสินค้าตราสัญลักษณ์อุดรธานีเป็นที่รู้จักอย่างแพร่หลายยิ่งขึ้น

7. แรงงานมีทักษะฝีมือตามความต้องการของสถานประกอบการ พร้อมเข้าสู่ตลาดแรงงาน ทั้งในและต่างประเทศ

8. แรงงานมีศักยภาพ สามารถยกระดับสู่การเป็นผู้ประกอบการ หรือสร้างอาชีพและรายได้ให้กับผู้ว่างงาน ตลอดจนเป็นการรักษารายได้เดิมของผู้ที่มีงานทำอยู่แล้วที่ผ่านการฝึกอบรมเพื่อลดโอกาสในการถูกเลิกจ้าง



**ประเด็นการพัฒนาที่ 2** การส่งเสริมและยกระดับการผลิตและการตลาดสินค้าเกษตรเพื่อเพิ่มขีดความสามารถทางการแข่งขันและความมั่นคงของเศรษฐกิจฐานราก งบประมาณ 430,900 บาท

**โครงการยกระดับสร้างขีดความสามารถในการแข่งขันสำหรับการผลิตการแปรรูปและการตลาดแบบครบวงจรภายใต้การขับเคลื่อนด้วยโมเดลเศรษฐกิจ BCG** กิจกรรมส่งเสริมการพัฒนาศูนย์เรียนรู้การเลี้ยงควายและการสร้างอัตลักษณ์ควายไทยโบราณบ้านเชียงสามพันปี งบประมาณ 430,900 บาท

**ผลการดำเนินงานที่สำคัญ**

1. ถ่ายทอดเทคโนโลยีภูมิปัญญาการเลี้ยงและการสร้างการเรียนรู้อัตลักษณ์ควายไทยโบราณบ้านเชียง 3,000 ปี ให้กับเกษตรกร

2. ส่งเสริมการพัฒนาศูนย์เรียนรู้ และสร้างอัตลักษณ์ควายไทยโบราณบ้านเชียง 3,000 ปี ให้เป็นแหล่งเรียนรู้ภูมิปัญญาการเลี้ยงควายไทย

**ประเด็นการพัฒนาที่ 3** การยกระดับคุณภาพชีวิต การสาธารณสุข และการศึกษาเพื่อสร้างภูมิคุ้มกัน และความเข้มแข็งให้สังคมพร้อมรับมือกับการเปลี่ยนแปลง ดำเนินการ 2 โครงการ งบประมาณ 10,430,900 บาท

**โครงการยกระดับคุณภาพชีวิตสร้างโอกาสทางสังคมและความเสมอภาคทุกช่วงวัย** กิจกรรมยกระดับคุณภาพชีวิตสร้างโอกาสทางสังคมและความเสมอภาคทุกช่วงวัย งบประมาณ 400,000 บาท

**โครงการค่าใช้จ่ายในการบริหารงานจังหวัดแบบบูรณาการ** งบประมาณ 10,000,000 บาท

**ผลการดำเนินงานที่สำคัญ**

1. กระตุ้นและปลุกจิตสำนึกของปวงชนจังหวัดอุดรธานีให้มีความรู้ ความเข้าใจและตระหนักว่าการจะเอาชนะปัญหาเสียดี มีใช้หน้าที่บุคคลใด บุคคลหนึ่ง หรือองค์กรใดองค์กรหนึ่ง แต่ทุกคนต้องร่วมแรงร่วมใจกันเป็นพลังของแผ่นดินที่ต้องสู้และเอาชนะ ยาเสียดีให้ได้โดยเร็ว และพัฒนาศักยภาพของวัยรุ่น/วัยเรียน ให้ได้รับการพัฒนาอย่างสมดุล

2. จัดทำแผนพัฒนาจังหวัดอุดรธานี 5 ปี (พ.ศ. 2566 – 2570) ให้มีความครบถ้วนสมบูรณ์ บรรลุเป้าหมายการพัฒนาเพื่อประโยชน์สูงสุดของประชาชน

**ประเด็นการพัฒนาที่ 4** การยกระดับมาตรฐานอุตสาหกรรมไมซ์ การกีฬา การท่องเที่ยวเชิงคุณค่า โดยใช้ศักยภาพและอัตลักษณ์ของจังหวัดอุดรธานีรองรับการแข่งขันทุกรูปแบบ ดำเนินการ 1 โครงการ งบประมาณรวม 151,656,300 บาท มีรายละเอียด ดังนี้

**โครงการยกระดับมาตรฐานอุตสาหกรรมไมซ์ การกีฬา การท่องเที่ยวเชิงคุณค่า โดยใช้ศักยภาพและอัตลักษณ์ของจังหวัดอุดรธานี** งบประมาณ 151,656,300 บาท ประกอบด้วย

กิจกรรมที่ 1 จัดกิจกรรมส่งเสริมการท่องเที่ยวงานมรดกโลกบ้านเชียง งบประมาณ 1,200,000 บาท

กิจกรรมที่ 2 จัดงานมหกรรมถนนอาหาร "อุดรเลิศรส" และการแสดงศิลปวัฒนธรรม (UD Taste Festival 2024) งบประมาณ 3,837,500 บาท

กิจกรรมที่ 3 ประชาสัมพันธ์การเตรียมความพร้อมจัดงานมหกรรมพิชสวนโลกจังหวัดอุดรธานี พ.ศ. 2569 งบประมาณ 1,840,000 บาท



กิจกรรมที่ 4 รายการค่าใช้จ่ายในการดำเนินการออกแบบ Master Plan และ Theme สำหรับโครงการจัดงานมหกรรมพืชสวนโลกจังหวัดอุดรธานี พ.ศ. 2569 \*(ชดเชยงบประมาณที่พับไป) งบประมาณ 33,447,600 บาท

กิจกรรมที่ 5 งานปรับสภาพพื้นที่สวนสาธารณะหนองแด ตำบลกุดสระ อำเภอเมืองอุดรธานี จังหวัดอุดรธานี สำหรับโครงการจัดงานมหกรรมพืชสวนโลกจังหวัดอุดรธานี พ.ศ. 2569 พื้นที่ประมาณ 1,030 ไร่ งบประมาณ 109,706,200 บาท

กิจกรรมที่ 6 ยกระดับงานเฉลิมฉลองวันก่อตั้งเมืองอุดรธานี ในมิติวัฒนธรรม งบประมาณ 1,625,000 บาท (ยกเลิกกิจกรรมเนื่องจากได้รับจัดสรรงบประมาณล่าช้า)

### ผลการดำเนินงานที่สำคัญ

1. จัดงานเทศกาลมรดกโลกบ้านเชียงเพื่อสร้างมูลค่าจากมรดกโลก และทุนทางวัฒนธรรม ส่งเสริมการท่องเที่ยว และอนุรักษ์สืบสานวัฒนธรรม ประเพณีอันดีงาม เพื่อนำไปสู่การสร้างงาน กระจายรายได้สู่ครัวเรือน/ชุมชน/จังหวัด

2. กระตุ้นผู้ประกอบการอุตสาหกรรมอาหารและการบริการในพื้นที่จังหวัดอุดรธานี มุ่งเน้นการสร้างสรรค์ผลิตภัณฑ์ การบริการและอาหารที่เป็นการส่งเสริมสุขภาพ

3. นักท่องเที่ยวทั้งชาวไทยและชาวต่างชาติเกิดการรับรู้ถึงความหลากหลายของความเป็นอยู่ และวัฒนธรรมการกินของจังหวัดอุดรธานี

4. สร้างการรับรู้การจัดงานมหกรรมพืชสวนโลกจังหวัดอุดรธานี พ.ศ. 2569 เป็นไปอย่างมีประสิทธิภาพ บรรลุค่าเป้าหมายที่ตั้งไว้ เพื่อดึงดูดนักท่องเที่ยวทั้งชาวไทยและต่างประเทศ

5. ดำเนินการจัดทำผังแม่บทและรายละเอียดโครงการจัดสร้างพื้นที่จัดงานมหกรรมพืชสวนโลกอุดรธานี พ.ศ. 2569 ภายใต้แนวคิด วิถีชีวิต สายน้ำและพืชพรรณ

6. ดำเนินการปรับสภาพพื้นที่ชุ่มน้ำหนองแด ให้มีความพร้อมสำหรับการก่อสร้างงานสาธารณูปโภค งานภูมิสถาปัตยกรรม งานอาคาร และงานอื่น ๆ รองรับการจัดงานมหกรรมพืชสวนโลกจังหวัดอุดรธานี พ.ศ. 2569 และสอดคล้องกับห้วงระยะเวลาการจัดงานเป็นไปตามข้อกำหนด AIPH

**ประเด็นการพัฒนาที่ 5 การจัดการทรัพยากรธรรมชาติและสิ่งแวดล้อมเพื่อการใช้ประโยชน์อย่างคุ้มค่าและยั่งยืน** ดำเนินการ 1 โครงการ 3 กิจกรรม งบประมาณรวม 3,950,600 บาท มีรายละเอียด ดังนี้

**โครงการจัดการทรัพยากรธรรมชาติและสิ่งแวดล้อม เพื่อการใช้ประโยชน์อย่างคุ้มค่าและยั่งยืน** งบประมาณรวม 3,950,600 บาท ประกอบด้วย

กิจกรรมที่ 1 ขุดลอกลำห้วยสวนยา ตอนที่ 1 ตำบลบ้านจืด อำเภอภูแก้ว จังหวัดอุดรธานี ขนาดกว้าง 7.00 เมตร ยาว 2,400.00 เมตร ปริมาตรดินขุดไม่น้อยกว่า 36,000 ลูกบาศก์เมตร งบประมาณ 1,395,000 บาท

กิจกรรมที่ 2 ขุดลอกหนองนาคู ตำบลคำโคกสูง อำเภอวังสามหมอ จังหวัดอุดรธานี ขนาดกว้าง 80.00 เมตร ยาว 160.00 เมตร ปริมาตรดินขุดไม่น้อยกว่า 23,680 ลูกบาศก์เมตร งบประมาณ 1,280,000 บาท

กิจกรรมที่ 3 ขุดลอกหนองแวง ตำบลบ้านผือ อำเภอบ้านผือ จังหวัดอุดรธานี พื้นที่ไม่น้อยกว่า 33,700 ตารางเมตร หรือมีปริมาตรดินขุดไม่น้อยกว่า 36,928 ลูกบาศก์เมตร งบประมาณ 1,275,600 บาท

**ผลการดำเนินงานที่สำคัญ** ปรับปรุง/พัฒนาลำห้วย หนอง ที่มีความตื้นเขินให้สามารถกักเก็บน้ำได้ในปริมาณเพิ่มขึ้น ให้ประชาชนมีน้ำใช้เพื่อการเกษตรและอุปโภคบริโภคอย่างเพียงพอในฤดูแล้ง



## ปัญหาและอุปสรรคในการดำเนินงาน

### ปัญหาด้านการค้า การลงทุน และการท่องเที่ยว

1. ภาวะเศรษฐกิจและสังคมทำให้เกิดความเหลื่อมล้ำทางรายได้สูง มีเงินออมต่ำ มีภาระหนี้เพิ่มมากขึ้น มีความเปราะบางทางการเงิน
2. ขาดแรงงานศึกยภาพสูง และบุคลากรเพื่อมาสนับสนุนศึกยภาพด้าน เกษตร อุตสาหกรรมไมซ์ กีฬา และการท่องเที่ยวของจังหวัด
3. เส้นทางคมนาคมและระบบโลจิสติกส์มีจำนวนมาก แต่ย้งขาดศึกยภาพการเชื่อมโยงโครงข่ายคมนาคมระหว่างแหล่งผลิต แหล่งท่องเที่ยว ให้มีความสะดวกและปลอดภัยอย่างเพียงพอ
4. สภาพผิวจรากรบางพื้นที่ใกล้จะหมดอายุการใช้งาน หรือหมดอายุการใช้งานแล้ว การชำรุดเสียหายเป็นลักษณะชำรุดเสียหายโดยหมดสภาพไปพร้อมกัน จึงทำให้ไม่สามารถซ่อมแซม หรือบำรุงรักษาได้ตามระยะเวลาและครอบคลุมทั้งหมด เนื่องจากงบประมาณมีจำกัด
5. เส้นทางบางสายย้งขาดแสงสว่าง ทำให้การสัญจรไป - มา ลำบาก ไม่เกิดความปลอดภัยในชีวิตและทรัพย์สิน
6. โครงสร้างพื้นฐานในชนบท ไม่ทั่วถึงและขาดการซ่อมบำรุง

### แนวทางแก้ไข

1. พัฒนาระบบโครงสร้างพื้นฐานระบบขนส่งสาธารณะ และระบบสาธารณูปโภค เพื่อรองรับการขยายตัวทางเศรษฐกิจสามารถรองรับระบบการขนส่งทางอากาศ ทางบก ระบบราง เพื่อการเกษตร อุตสาหกรรมและการท่องเที่ยว
2. พัฒนาและยกระดับแหล่งท่องเที่ยว กลุ่ม MICE กลุ่มท่องเที่ยวเชิงการแพทย์ กลุ่มท่องเที่ยวเชิงศิลปวัฒนธรรม และความเชื่อ ผลิตภัณฑ์และบริการ ให้ได้มาตรฐาน
3. ส่งเสริมและพัฒนาความร่วมมือ สิทธิประโยชน์ ด้านการค้า การลงทุน และการท่องเที่ยว เชื่อมโยงกับประเทศในอนุภูมิภาคลุ่มน้ำโขงอย่างเป็นรูปธรรม
4. สนับสนุนและส่งเสริมให้เกิดการเคลื่อนย้ายแรงงานคุณภาพสูงเข้าสู่พื้นที่ที่หลากหลาย และยกระดับบุคลากรเพื่อสนับสนุนการค้าการลงทุน อุตสาหกรรม การเกษตร และการท่องเที่ยว
5. ส่งเสริมผู้ประกอบการ โดยเฉพาะ SMEs วิสาหกิจชุมชน เพื่อเพิ่มมูลค่าการค้า ส่งเสริมข้อมูลเทคโนโลยีดิจิทัล ปัญญาประดิษฐ์ นวัตกรรม และกลุ่มธุรกิจเป้าหมาย โดยเฉพาะผู้ประกอบการด้านอาหาร สิ่งทอ สมุนไพร กีฬา ท่องเที่ยว ดิจิทัล และผู้ประกอบการทางสังคม

### ปัญหาด้านการเกษตร

1. ปัจจัยการผลิตมีต้นทุนสูง และจำหน่ายผลผลิตได้ราคาต่ำ
2. กลุ่มเกษตรกรขาดความเข้มแข็ง ยังไม่สามารถส่งเสริมการผลิตและการตลาดอย่างครบวงจร
3. เกษตรกรขาดการแปรรูปผลผลิต ไม่มีการแปรรูปเพื่อเพิ่มมูลค่า
4. เกษตรกรทำการเกษตรแบบเชิงเดี่ยว

### แนวทางแก้ไข

1. พัฒนาระบบโครงสร้างพื้นฐานทางการเกษตร และพัฒนาระบบนิเวศการเกษตรอย่างเป็นระบบครบวงจร
2. พัฒนาศึกยภาพเกษตรกร กลุ่มเกษตรกร สถาบันเกษตรกร และการบริหารจัดการผลิตภัณฑ์ทางการเกษตร



3. พัฒนาการแปรรูปสินค้าเกษตร ด้วยเทคโนโลยีและนวัตกรรมอัจฉริยะ
4. ส่งเสริมและยกระดับการผลิตสินค้าเกษตรสู่มาตรฐานความปลอดภัยทั้งระบบ ภายใต้การใช้โมเดลเศรษฐกิจ BCG
5. ยกระดับการตลาดจำหน่ายสินค้าผลิตภัณฑ์การเกษตรและเกษตรมูลค่าสูง

#### ปัญหาด้านสังคม

1. ภาวะความเจ็บป่วยจากโรคเรื้อรังที่เกี่ยวข้องกับพฤติกรรมสุขภาพ
2. การเพิ่มขึ้นของปัญหาความรุนแรงและยาเสพติดก่อให้เกิดปัญหาสังคมเพิ่มขึ้น
3. ภาวะสุขภาพจิต ความโดดเดี่ยว ช่องว่างระหว่างวัย นำไปสู่ความเปราะบางทางสังคมที่เพิ่มมากขึ้น
4. ผลการทดสอบระดับชาติเฉลี่ยต่ำกว่าเกณฑ์มาตรฐานการศึกษา ทั้งผลการทดสอบ O – NET, RT, NT, V – NET, N – NET, B – NET

#### แนวทางแก้ไข

1. ลดความเหลื่อมล้ำและลดความยากจน ยกระดับรายได้ครัวเรือน ส่งเสริมอาชีพ เศรษฐกิจฐานราก ยกระดับฝีมือแรงงาน สร้างหลักประกันทางสังคมและความเสมอภาค
2. สร้างเสริมสุขภาพแบบองค์รวม และเพิ่มศักยภาพของสุขภาพทางกาย ทางจิตใจ และทางสังคมในทุกระดับ
3. เพิ่มโอกาสและการพัฒนาคุณภาพการศึกษา สร้างสังคมแห่งการเรียนรู้โดยเฉพาะทักษะการเรียนรู้ ทักษะการทำงาน และทักษะชีวิต สำหรับทุกช่วงวัยเพื่อรองรับความเปลี่ยนแปลงในสังคมที่เกิดขึ้นอย่างรวดเร็ว
4. เสริมสร้างคุณธรรมและจริยธรรม ค่านิยมที่ดีงาม ตระหนักและภูมิใจในความเป็นไทย น้อมนำหลักปรัชญาของเศรษฐกิจพอเพียงมาใช้ในการดำรงชีวิตเพื่อสร้างภูมิคุ้มกันทางสังคมพร้อมรับมือการเปลี่ยนแปลง

#### ปัญหาด้านสิ่งแวดล้อม

1. ทรัพยากรธรรมชาติมีอยู่อย่างจำกัด ขาดการบริหารจัดการอย่างมีประสิทธิภาพ และมีปัญหาสิ่งแวดล้อมหลายด้าน ส่งผลต่อการพัฒนาเศรษฐกิจและคุณภาพชีวิต
2. การเปลี่ยนแปลงของภูมิอากาศโลก ส่งผลให้เกิดภัยพิบัติทางธรรมชาติมากขึ้นและรุนแรงขึ้น

#### แนวทางการแก้ไข

1. อนุรักษ์ ฟื้นฟู และพัฒนา เพิ่มพื้นที่สีเขียว ทรัพยากรธรรมชาติและสิ่งแวดล้อม
2. อนุรักษ์ ฟื้นฟู และพัฒนาแหล่งน้ำที่มีอยู่เดิมและพัฒนาเพิ่มขึ้นเพื่อการใช้อย่างมีประสิทธิภาพ
3. ส่งเสริมการมีส่วนร่วม การสร้างการรับรู้ของเครือข่ายภาคประชาชนและการสร้างเครือข่าย ทรัพยากรธรรมชาติและสิ่งแวดล้อมเพื่อรับมือต่อการเปลี่ยนแปลงของโลก และสภาพภูมิอากาศ



## แผนขับเคลื่อนเป้าหมายการพัฒนาที่ยั่งยืน Sustainable Development Goals กับการพัฒนาจังหวัดอุดรธานี

จังหวัดอุดรธานีมุ่งสู่การพัฒนาที่ยั่งยืน โดยแต่งตั้งคณะกรรมการบูรณาการเป้าหมายการพัฒนาที่ยั่งยืน (Sustainable Development Goals : SDGs) ของจังหวัดอุดรธานี และคณะทำงานขับเคลื่อนเป้าหมายการพัฒนาที่ยั่งยืนใน 5 มิติ (การพัฒนาคน เศรษฐกิจ และความมั่งคั่ง สิ่งแวดล้อม สันติภาพและความ ยุติธรรม และหุ้นส่วนการพัฒนา) จังหวัดอุดรธานีเพื่อขับเคลื่อนเป้าหมายการพัฒนาที่ยั่งยืน (Sustainable Development Goals: SDGs) ของจังหวัดอุดรธานี ทั้งนี้ เพื่อให้การขับเคลื่อนเป้าหมายการพัฒนาที่ยั่งยืน (Sustainable Development Goals: SDGs) ของจังหวัดอุดรธานี อย่างมีประสิทธิภาพและบรรลุผลสัมฤทธิ์ ตามเป้าหมายการพัฒนาจังหวัด 20 ปี "เมืองเศรษฐกิจก้าวหน้าและการพัฒนาอย่างยั่งยืน" และเป้าหมายการพัฒนาจังหวัดอุดรธานี "เมืองอัจฉริยะ ศูนย์กลางการค้าการลงทุน การท่องเที่ยว และโมเดลในอนุภูมิภาคแม่น้ำโขง" จังหวัดอุดรธานีได้วางกรอบการขับเคลื่อนเป้าหมายการพัฒนาที่ยั่งยืน SDGs ของจังหวัดอุดรธานี 2566 - 2570 ดังนี้

**FLAGSHIP ยกระดับเศรษฐกิจฐานราก** พัฒนาโครงสร้างเศรษฐกิจฐานรากและเสริมสร้างเศรษฐกิจฐานรากให้มีความเข้มแข็ง สามารถพึ่งพาตนเอง ช่วยเหลือเอื้อเฟื้อซึ่งกันและกัน มีคุณธรรม มีการไหลเวียนของระบบเศรษฐกิจระหว่างกันเป็นระบบ และเป็นระบบเศรษฐกิจที่เอื้อให้เกิดการพัฒนาในด้านอื่น ๆ ในพื้นที่ เกิดการสร้างอาชีพและการกระจายรายได้ สามารถลดปัญหาความเหลื่อมล้ำและความไม่เสมอภาคในระดับชุมชน มุ่งเน้น การรายได้ของประชากรกลุ่มรายได้น้อยเพิ่มขึ้นอย่างกระจายและอย่างต่อเนื่อง

**Short-term พัฒนาการเติบโตของเศรษฐกิจและสังคม** การเปลี่ยนแปลงโครงสร้างเศรษฐกิจและสังคมไปในทางที่ดีขึ้น พัฒนาโครงสร้างพื้นฐาน สิ่งอำนวยความสะดวก และการยกระดับมาตรฐานแรงงาน สถานประกอบการและเทคโนโลยี พัฒนาการผลิตและการตลาด เกษตรปลอดภัย เกษตรอินทรีย์ เกษตรมูลค่าสูง เกษตรอุตสาหกรรม ส่งเสริมเกษตรอัจฉริยะ พัฒนาอุตสาหกรรมใหม่ การกีฬา การท่องเที่ยวเชิงสร้างสรรค์/เชิงธุรกิจ/เชิงสุขภาพ รวมถึงพัฒนาทุนมนุษย์ ด้านการศึกษา สาธารณสุข และพลังทางสังคม เพื่อพัฒนาศักยภาพคนตลอดช่วงชีวิต และลดความเหลื่อมล้ำ โดยน้อมนำหลักปรัชญาของเศรษฐกิจพอเพียงมาปรับใช้

**Long-term Goals UDONTHANI GREEN CITY** ส่งเสริมให้ประชากรที่ตระหนักรู้และมีจิตสำนึก ร่วมกันถึงระบบนิเวศและดำเนินชีวิตบนแนวคิดของความยั่งยืน เพื่อลดการพึ่งพาการใช้ทรัพยากร ทั้งพลังงาน อาหาร และน้ำ รวมไปถึงลดการปลดปล่อยของเสียในระบบนิเวศ ทั้งในรูปของความร้อนและมลพิษต่างๆ สามารถสร้างพลังงานทดแทนจากแหล่งพลังงานหมุนเวียนในพื้นที่ มุ่งเน้นการสร้างสมดุลให้เกิดขึ้นในพื้นที่เมือง

จังหวัดอุดรธานีกำหนดประเด็นการพัฒนา เป้าหมายการพัฒนาที่ยั่งยืน Sustainable Development Goals ดังนี้

1. การพัฒนาศักยภาพคนและสังคม
2. การพัฒนาเศรษฐกิจและเมืองที่ยั่งยืน
3. การพัฒนาสิ่งแวดล้อมที่ยั่งยืน
4. การพัฒนาสันติสุขและระบบยุติธรรม
5. การพัฒนาหุ้นส่วนและการมีส่วนร่วมประชาชน



## ตัวชี้วัดความสำเร็จตามเป้าหมายการพัฒนา SDG จังหวัดอุดรธานี

จากวิสัยทัศน์การพัฒนาจังหวัดอุดรธานี ที่มุ่งเน้นการเป็น “เมืองอัจฉริยะ ศูนย์กลางการค้าการลงทุน การท่องเที่ยว และโมเดลในอนุภูมิภาคลุ่มน้ำโขง” และการวิเคราะห์ข้อมูลสถานการณ์การพัฒนาในด้านต่างๆ จังหวัดอุดรธานี จึงกำหนดตัวชี้วัดเป้าหมายการพัฒนา SDG ในรอบปี 2567 คือ

1. ผลิตภัณฑ์มวลรวมจังหวัด (Gross Provincial Product: GPP) เพิ่มขึ้นร้อยละ 5
2. ส่งเสริมการยกระดับเศรษฐกิจฐานราก ขจัดความยากจนและพัฒนาอาชีพ เพิ่มขึ้นร้อยละ 20
3. เพิ่มผลิตภาพทางการเกษตรและรายได้ของผู้ผลิตอาหารรายย่อย เพิ่มขึ้นร้อยละ 10
4. ยกระดับการพัฒนาบุคลากรทางด้านสุขภาพ เพิ่มขึ้นร้อยละ 10
5. ส่งเสริมทักษะในการพัฒนาศักยภาพ ของทุกคนในสังคมให้มีการยกระดับความรู้การศึกษาและสนับสนุนโอกาสในการเรียนรู้ ตลอดชีวิต เพิ่มขึ้นร้อยละ 30
6. สัมประสิทธิ์การกระจายรายได้สู่ชุมชน เพิ่มขึ้นร้อยละ 20
7. สัดส่วนจำนวนครัวเรือนผู้มีรายได้น้อยในชุมชนแออัดลดลง ร้อยละ 10
8. ร้อยละของครัวเรือนที่มีบ้านและที่ดินเป็นของตนเอง เพิ่มขึ้นร้อยละ 5
9. สัดส่วนการผลิตน้ำดื่มที่ปลอดภัยทั้งในการนำอุปโภคบริโภคเพิ่มขึ้นร้อยละ 3
10. สัดส่วนคดีเกี่ยวกับความผิดทางเพศ ความรุนแรงในครอบครัว ยาเสพติด และการค้ามนุษย์ ลดลงร้อยละ 5



การวิเคราะห์ปัจจัย และแนวโน้มการเปลี่ยนแปลงที่คาดว่าจะส่งผลต่อการพัฒนา

ด้านเศรษฐกิจ	
ปัจจัยและแนวโน้ม	ผลกระทบต่อพัฒนาจังหวัดอุดรธานี
1. การเป็นเจ้าของภาพงานมหกรรมพีช สนวนโลก ปี 2569	คาดว่าจะทำให้มีจำนวนผู้เข้าชมงานมหกรรมพีชสวนโลก ปี 2569 ถึง 3.6 ล้านคน เป็นชาวไทยร้อยละ 70 และชาวต่างชาติร้อยละ 30 มีจำนวนประเทศที่เข้าร่วมงานไม่น้อยกว่า 20 ประเทศ คาดว่าจะช่วยกระตุ้นเศรษฐกิจในประเทศไทยได้เป็นอย่างมาก สามารถเพิ่มเงินสะพัดระหว่างการจัดงานได้ประมาณ 32,000 ล้านบาท เพิ่มมูลค่าการสร้างผลิตภัณฑ์มวลรวม (GDP) ประมาณ 20,000 ล้านบาท และเกิดการสร้างงาน/การจ้างงาน ประมาณ 81,000 อัตรา รวมถึง ส่งผลต่อการพัฒนาการท่องเที่ยว ธุรกิจโรงแรม/ที่พัก เส้นทางท่องเที่ยวภายในจังหวัด
2. การได้สิทธิ์ในการจัด L'etape Thailand by tour de France ของจังหวัดอุดรธานี	การเป็นเจ้าของภาพ ในการจัดงานปั่นจักรยานทางไกลระดับโลก L'Etape Udon Thani by Tour de France คาดว่าจะมีประชาชนและปั่นจักรยานมากกว่า 1,500 คน จาก 31 ประเทศเข้าร่วม เงินสะพัดกว่า 200 ล้านบาท ส่งผลต่อการพัฒนาธุรกิจท่องเที่ยว โรงแรม/ที่พัก เส้นทางท่องเที่ยว การขับเคลื่อนเรื่อง Food Valley และการขับเคลื่อนเรื่อง MICE
3. การประกาศยกเลิกโควิด 19 จากการเป็นโรคติดต่ออันตราย และกำหนดให้เป็นโรคติดต่อที่ต้องเฝ้าระวัง	นักท่องเที่ยวทั้งไทยและต่างชาติเดินทางมาจังหวัดอุดรธานี เพิ่มขึ้น ส่งเสริมการพัฒนาศักยภาพด้านอุตสาหกรรมการท่องเที่ยวและอุตสาหกรรมเกี่ยวข้องของจังหวัดอุดรธานี
4. การเกิดขึ้นของรถไฟฟ้าความเร็วสูงจากจีน	คาดว่าสินค้าจากประเทศจีนที่มีราคาถูกส่งเข้ามาขายแข่งกับสินค้าของไทย มีช่องทางส่งสินค้าไปยังตลาดใหญ่ของโลกสะดวกขึ้น และการเดินทางระหว่างประเทศมีความสะดวกและรวดเร็วขึ้น ส่งผลต่อการเพิ่มช่องทางตลาดใหม่ ๆ และการเชื่อมโยงตลาดไทยกับตลาดโลก รวมถึงการดึงดูดนักท่องเที่ยวเข้ามาเที่ยวในจังหวัดอุดรธานี
5. การประกอบธุรกิจตามแนวคิด BCG Model Economy	แนวโน้มการรักสุขภาพที่ต้องการอาหารสุขภาพและสินค้าที่เป็นมิตรกับสิ่งแวดล้อม และการประกอบธุรกิจที่เป็นมิตรกับสิ่งแวดล้อม ส่งผลต่อพัฒนาภาคเกษตรอุตสาหกรรมอาหารแปรรูป โดยใช้เทคโนโลยี นวัตกรรมและการวิจัยมากขึ้น ผลักดันสู่การเกษตรมูลค่าสูง และการพัฒนาผู้ประกอบการรุ่นใหม่ (Startup)
6. Digital & Technology	พฤติกรรมของผู้บริโภคเปลี่ยนแปลงไป เช่น การทำธุรกรรมการเงิน อิเล็กทรอนิกส์ การซื้อสินค้าออนไลน์ ฯลฯ ส่งผลต่อการพัฒนาด้านโลจิสติกส์ (Logistics) การส่งเสริมรัฐดิจิทัลให้ประชาชนเข้าถึงได้ง่าย สะดวก รวดเร็ว รวมถึงการยกระดับสู่ Smart City



ด้านสังคม	
ปัจจัยและแนวโน้ม	ผลกระทบต่อการพัฒนาจังหวัดอุดรธานี
1. ภาวะการเกิดลดลงและการเข้าสู่สังคมผู้สูงอายุ	เด็กเกิดใหม่ลดลงอย่างต่อเนื่อง และจำนวนผู้สูงอายุที่เพิ่มขึ้น ส่งผลให้เกิดการขาดแคลนแรงงานที่มีฝีมือ อาจต้องพึ่งพาแรงงานต่างชาติ รวมทั้งรูปแบบ ครอบครัวที่เปลี่ยนแปลงไปจากครอบครัวขยาย กลายเป็น ครอบครัวเดี่ยว และการเข้าสู่สังคมสูงวัยโดยสมบูรณ์ อาจส่งผลให้เกิดปัญหาความมั่นคง และขาดทรัพยากรมนุษย์
2. ปัญหาการว่างงาน	จังหวัดอุดรธานีมีผู้ว่างงาน จำนวน 8,382 คน คิดเป็นร้อยละ 0.54 ของประชากรทั้งหมด (ร้อยละ 1.32 ของผู้อยู่ในกำลังแรงงาน) สาเหตุหลักอาจเกิดจากการว่างงานตามฤดูกาล การว่างงานแอบแฝง หรือการว่างงานที่มาจาก การนำเทคโนโลยีเข้ามาใช้ ทำให้ประชาชนขาดรายได้ ลดการใช้จ่าย ส่งผลกระทบทั้งด้านเศรษฐกิจและคุณภาพชีวิต

ด้านความมั่นคงและสิ่งแวดล้อม	
ปัจจัยและแนวโน้ม	ผลกระทบต่อการพัฒนาจังหวัดอุดรธานี
1. ปัญหายาเสพติด	ขยายตัวของยาเสพติดในพื้นที่สามเหลี่ยมทองคำ มีแนวโน้มเพิ่มสูงขึ้น มีการเคลื่อนย้ายยาเสพติดจากแหล่งผลิตประเทศเมียนมาและนำเข้าผ่านสปป.ลาว ก่อนเข้าสู่ประเทศไทย จึงทำให้ยาเสพติดแพร่กระจายในพื้นที่ชายแดนที่ติดกับ สปป.ลาว ได้มากขึ้น ส่งผลกระทบต่อพัฒนาจังหวัด เนื่องจากทำให้ภาครัฐ และภาคเอกชนต้องสูญเสียทรัพยากรในการป้องกันและแก้ไขปัญหาโดยไม่จำเป็น รวมทั้งกระทบต่อทรัพยากรมนุษย์ เพราะยาเสพติดมีส่วนทำลายพัฒนาการทั้งด้านร่างกาย จิตใจ และสมองของเด็กและเยาวชน และแรงงาน และก่อให้เกิดปัญหาสังคมด้านต่างๆ เช่น เกิดอุบัติเหตุในการใช้รถใช้ถนนเพิ่มขึ้น เกิดปัญหาอาชญากรรม ปล้นจี้ ทำร้ายร่างกายผู้อื่น
2. ภาวะโลกร้อนและการเปลี่ยนแปลงสภาพภูมิอากาศ	การเปลี่ยนแปลงสภาพภูมิอากาศและปัญหาภัยธรรมชาติ ทำให้พืชผลทางการเกษตรเสียหาย การกระจายของศัตรูพืชและตัวนำโรคพืช รวมถึงอาจส่งผลต่อความชื้นในดิน ระหว่างฤดูกาลเพาะปลูกและ เป็นไปได้ว่า จะทำให้การเจริญเติบโต ของพืชผลจำนวนมากสูญเสียไป ประกอบกับการปรับตัวในการดำรงชีวิต



## 3.2 ประเด็นการพัฒนา

### 3.2.1 บทวิเคราะห์

#### 1) วิเคราะห์และสรุปประเด็นความต้องการของประชาชนจังหวัดอุดรธานี

จังหวัดอุดรธานี ดำเนินการเก็บรวบรวมประเด็นปัญหาและความต้องการของประชาชนในพื้นที่จังหวัดอุดรธานี โดยมอบหมายอำเภอทั้ง 20 อำเภอ ดำเนินการรวบรวมและจัดลำดับความสำคัญของปัญหาและความต้องการของประชาชนในพื้นที่ผ่านกลไกการจัดทำแผนพัฒนาหมู่บ้าน แผนชุมชน แผนพัฒนาตำบล แผนพัฒนาท้องถิ่น และแผนพัฒนาอำเภอ เพื่อใช้ประกอบการจัดทำแผนพัฒนาจังหวัดอุดรธานี พ.ศ. 2566 – 2570 ฉบับทบทวน ประจำปีงบประมาณ พ.ศ. 2569 โดยผลการสำรวจปัญหาและความต้องการของประชาชน พบว่าประเด็นปัญหาและความต้องการของประชาชนในพื้นที่จังหวัดอุดรธานี 5 ลำดับแรกพบว่ามีปัญหาดังนี้

1) ปัญหาผลผลิตทางการเกษตรราคาตกต่ำ ปุ๋ยและสารเคมีมีราคาแพง เกิดจากปัญหาผลผลิตล้นตลาดซึ่งมักจะเกิดขึ้นในช่วงระยะเวลาเก็บเกี่ยวพืชเศรษฐกิจนั้น และสภาพปัญหาผลกระทบจากราคา ประกอบกับสภาพปัญหาอื่น ๆ ได้แก่ ผลผลิตต่อพื้นที่ต่ำ ปัจจัยการผลิตมีราคาสูงและส่งผลกระทบต่อต้นทุนการผลิตสูง

2) ปัญหาค่าครองชีพสูง รายได้ไม่พอกับรายจ่าย มีผลมาจากอัตราดอกเบี้ยทางเศรษฐกิจลดลง มีผลต่อการจ้างงานลดลงทำให้ประชาชนขาดรายได้ ไม่เพียงพอต่อรายจ่าย รวมถึงสินค้าและบริการปัจจุบันมีราคาสูงขึ้น

3) ปัญหายาเสพติดระบาด ปัจจุบันกลุ่มวัยรุ่นจะเริ่มจากการดื่มเครื่องดื่มแอลกอฮอล์ การสูบบุหรี่ ก่อนที่จะนำไปสู่สารเสพติดชนิดอื่น ๆ ที่มีความรุนแรงขึ้นเรื่อย ๆ และยังมีการใช้สารอื่น ๆ มาผสมเพื่อให้ออกฤทธิ์คล้ายสารเสพติด สาเหตุอาจเกิดจากความคึกคะนองของช่วงวัย เพื่อนชักชวน เกิดปัญหาความรัก มีปัญหาส่วนตัว ได้รับความกดดันในการเรียน ฯลฯ ปัจจัยที่มีอิทธิพลในการใช้สารเสพติดของกลุ่มเด็ก เยาวชน และวัยรุ่นมากที่สุด พบว่า สิ่งที่มีอิทธิพลที่ทำให้เด็ก เยาวชนและวัยรุ่นเข้าไปข้องเกี่ยวกับยาเสพติดมากที่สุดคือ ชุมชนและสังคม

4) ปัญหาการว่างงาน/ตกงาน อัตราว่างงานของจังหวัดอุดรธานี แต่ละปีจะปรับตัวสูงขึ้นและลดลงตามปัจจัยในเรื่องฤดูกาล เนื่องจากจังหวัดอุดรธานี เป็นพื้นที่เกษตรกรรม จะมีช่วงฤดูแล้งนอกฤดูการเกษตรหรือนอกฤดูเก็บเกี่ยว ส่งผลให้แรงงานในภาคเกษตรของจังหวัดอุดรธานีว่างงาน อัตราว่างงานในแต่ละปีจึงสูงขึ้น

5) ปัญหาการเป็นหนี้สินในและนอกระบบ เนื่องมาจากปัญหา ความยากจน และเกิดจากปัญหาขาดแหล่งทุน เงินกู้ดอกเบี้ยต่ำ ประชาชนไม่สามารถเข้าถึงแหล่งเงินในระบบสถาบันการเงินได้ สาเหตุที่ทำให้เกิดปัญหาหนี้สินนอกระบบอาจเกิดจากหลายสาเหตุ เช่น ปัญหาทางเศรษฐกิจตกต่ำ ประชาชนมีรายได้ไม่เพียงพอ กับค่าใช้จ่ายในการดำรงชีพ เป็นต้น





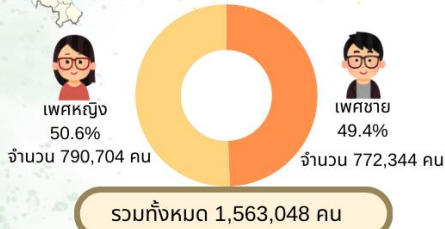
# จังหวัดอุดรธานี

## ผลการสำรวจความเดือดร้อนและความต้องการ ของประชาชน ในหมู่บ้าน/ชุมชน พ.ศ. 2567

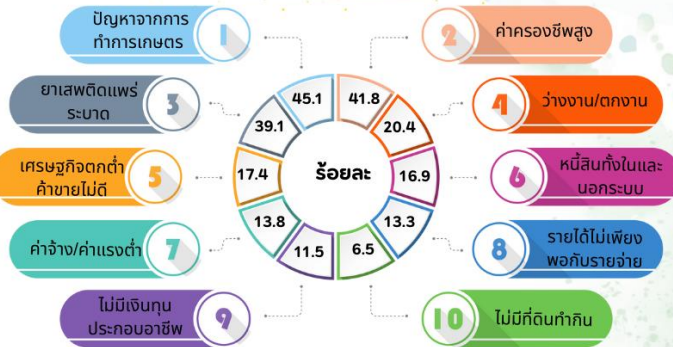


สำรวจ 2,065 หมู่บ้าน/ชุมชน  
หมู่บ้านละ 1 ราย

### ประชากรจังหวัดอุดรธานี



### ความเดือดร้อนในหมู่บ้าน/ชุมชน 10 อันดับแรก



### เรื่องที่ต้องการให้รัฐบาลช่วยเหลือ 10 อันดับแรก



### การประสบปัญหาเกี่ยวกับ อาชญากรรมทางเทคโนโลยี



### ความปลอดภัยในชีวิต และทรัพย์สิน



### เรื่องที่ไม่ปลอดภัย 5 อันดับแรก

- 1 ภัยธรรมชาติ
- 2 ภัยจากคน
- 3 ภัยจากสัตว์
- 4 ภัยจากอุบัติเหตุ
- 5 ภัยจากโรคระบาด



สำนักงานสถิติจังหวัดอุดรธานี ศาลากลางจังหวัดชั้น 7 ต.หมากแข้ง อ.เมือง จ.อุดรธานี

สำนักงานสถิติจังหวัดอุดรธานี Udon@nso.go.th 042-222466 https://udon.nso.go.th



## 2) ภาวะเศรษฐกิจจังหวัดอุดรธานี

เศรษฐกิจจังหวัดอุดรธานีในปี 2566 มีสัญญาณ "ขยายตัวในอัตราที่ชะลอลง" จากปีก่อน โดยด้านอุปทาน (การผลิต) ขยายตัวจากภาคบริการที่ขยายตัวตามจำนวนภาษีมูลค่าเพิ่มธุรกิจโรงแรม จำนวนนักท่องเที่ยวรวม และอัตราการเข้าพักแรมที่เพิ่มขึ้น ได้รับปัจจัยสนับสนุนการฟื้นตัวของภาคการท่องเที่ยวของจังหวัด กิจกรรมกระตุ้นและส่งเสริมการท่องเที่ยว และภาคอุตสาหกรรมขยายตัวตามปริมาณการใช้ไฟฟ้าและจำนวนโรงงานอุตสาหกรรมที่ขยายตัว ตามคำสั่งซื้อจากทั้งในและต่างประเทศเพิ่มขึ้น สินค้าอาหารที่การผลิตได้ดีคือ แป้งมันสำปะหลัง น้ำตาล ในขณะที่ภาคเกษตรกรรมหดตัว ตามปริมาณผลผลิตพืชเศรษฐกิจสำคัญของจังหวัดอุดรธานีที่ลดลง โดยเฉพาะปริมาณผลผลิตอ้อย ข้าวเหนียวนาปี และข้าวเจ้านาปี สำหรับด้านอุปสงค์ (การใช้จ่าย) หดตัว จากการบริโภคภาคเอกชนหดตัว ตามจำนวนรถยนต์บรรทุกส่วนบุคคล (กระบะ) จำนวนรถยนต์นั่งไม่เกิน 7 คนและจำนวนจักรยานยนต์จดทะเบียนใหม่ที่หดตัว และการลงทุนภาคเอกชนที่หดตัวตามจำนวนทุนจดทะเบียนโรงงานที่ขอจดทะเบียนใหม่จำนวนทุนจดทะเบียนและจำนวนโรงงานที่ขอแจ้งเลิกกิจการ จำนวนรถยนต์เพื่อการพาณิชย์จดทะเบียนใหม่และจำนวนธุรกิจที่จดทะเบียนใหม่ที่หดตัว ในขณะที่ใช้จ่ายภาครัฐขยายตัว ตามการเบิกจ่ายงบประมาณ รายจ่ายประจำในปีงบประมาณ 2566 ที่ขยายตัว สำหรับด้านเสถียรภาพ ทางเศรษฐกิจ อัตราเงินเฟ้อทั่วไปลดลง มีปัจจัยหลักจากการปรับลดลงของราคาสินค้าในกลุ่มอาหารสด และพลังงาน ส่วนด้านการจ้างงาน ขยายตัว ตามการจ้างแรงงานที่เพิ่มขึ้นเป็นผลจากการจ้างแรงงานของ ภาคเกษตรกรรม ภาคการผลิตและภาคบริการและการค้าที่ปรับตัวดีขึ้น



**เศรษฐกิจด้านอุปทาน (การผลิต) พบว่า** มีสัญญาณขยายตัวจากปีก่อน สะท้อนจากภาคบริการขยายตัวโดยดัชนีผลผลิตภาคบริการขยายร้อยละ 12.7 ชะลอตัวจากปีก่อนที่ขยายตัวร้อยละ 26.9 ตามจำนวนภาษีมูลค่าเพิ่มธุรกิจโรงแรม จำนวนนักท่องเที่ยวรวมและอัตราการเข้าพักแรมที่เพิ่มขึ้น ร้อยละ 62.0 37.1 และ 34.1 ตามลำดับ อัตราการเข้าพักแรมที่สูงกว่าปีก่อน การได้รับปัจจัยสนับสนุนการฟื้นตัวของภาคการท่องเที่ยวของจังหวัด กิจกรรมกระตุ้นและส่งเสริมการท่องเที่ยว จำนวนวันในการจัดงาน และภาครัฐได้มีมาตรการยกเว้นการตรวจลงตรา (VISA) ของนักท่องเที่ยวจีน คาชัคสถาน รัสเซีย อินเดียและไต้หวัน ส่งผลให้นักท่องเที่ยวไทยและชาวต่างชาติเดินทางเข้ามาเพิ่มขึ้น สนับสนุนการท่องเที่ยวภายในจังหวัดให้ปรับตัวดีขึ้นอย่างต่อเนื่อง

**ภาคอุตสาหกรรมขยายตัว** โดยดัชนีผลผลิตภาคอุตสาหกรรมขยายตัวร้อยละ 2.4 ชะลอตัวจากปีก่อนที่ขยายตัวร้อยละ 4.4 ตามปริมาณการใช้ไฟฟ้าภาคอุตสาหกรรมและจำนวนโรงงานอุตสาหกรรมที่ขยายตัวร้อยละ 6.9 และ 0.8 ตามลำดับ เป็นผลจากภาวะการผลิตโดยรวมของภาคอุตสาหกรรมในจังหวัดปรับตัวดีขึ้นตามภาวะเศรษฐกิจที่เริ่มฟื้นตัวจากสถานการณ์การแพร่ระบาดของเชื้อไวรัสโควิด19 จากภาวะการผลิตสินค้าที่เริ่มฟื้นตัวและเร่งผลิต รวมถึงคำสั่งซื้อจากทั้งในและต่างประเทศเพิ่มขึ้นตามการขยายตัวของเศรษฐกิจในจังหวัดอุดรธานี โดยสินค้าอาหารที่การผลิตขยายตัวได้ดี คือ แป้งมันสำปะหลังและน้ำตาล **ส่วนภาคเกษตรกรรม หดตัว** โดยดัชนีผลผลิตภาคเกษตรกรรม หดตัวร้อยละ -6.6 เมื่อเทียบกับปีก่อนหดตัวต่อเนื่องจากปีก่อนที่หดตัวร้อยละ -5.8 ตามปริมาณผลผลิตพืชเศรษฐกิจสำคัญของจังหวัดที่ลดลง โดยเฉพาะปริมาณผลผลิตอ้อยโรงงาน ข้าวเหนียวนาปีและข้าวเจ้านาปีที่หดตัวร้อยละ -21.8 -12.7 และ -10.9 ตามลำดับ เนื่องจากอ้อยโรงงาน ได้รับผลกระทบจากต้นทุนการผลิตที่เพิ่มขึ้นจากราคาปัจจัยการผลิตที่สูงขึ้น เกษตรกรบางส่วนขาดแรงจูงใจในการบำรุงรักษา จึงปรับลด ปริมาณการใช้ปุ๋ยเคมีลง ประกอบกับบางพื้นที่ประสบปัญหาภัยแล้งและฝนทิ้งช่วงทำให้ปริมาณน้ำ ไม่เพียงพอต่อการเจริญเติบโตของต้นอ้อยจึงส่งผลให้ผลผลิตการเก็บเกี่ยวต่อไร่ลดลงและผลผลิตภาพรวมลดลง เนื่องจากข้าวเหนียวนาปีและข้าวเจ้านาปีเนื้อที่เพาะปลูกลดลงจากปีที่ผ่านมา ราคาข้าวเปลือกในฤดูกาลเพาะปลูกที่ผ่านมาไม่จูงใจต้นทุนการผลิตที่เพิ่มขึ้นจากราคาปัจจัยการผลิตที่สูงขึ้น เกษตรกรบางรายจึงปรับเปลี่ยนไปปลูกอ้อยโรงงานและมันสำปะหลัง

เครื่องชี้เศรษฐกิจด้านอุปทาน (Supply Side) (สัดส่วนต่อ GPP)		ปี 2562	ปี 2563	ปี 2564	ปี 2565	ปี 2566
ดัชนีผลผลิตภาคเกษตรกรรม (%yoy) (โครงสร้างสัดส่วน 33.0%)		10.7	1.0	-10.1	-5.8	-6.6
ดัชนีผลผลิตภาคอุตสาหกรรม (%yoy) (โครงสร้างสัดส่วน 17.0%)		1.6	-1.6	4.5	4.4	2.4
ดัชนีผลผลิตภาคบริการ (%yoy) (โครงสร้างสัดส่วน 50.0%)		1.9	-13.1	-10.8	26.9	12.7

**เศรษฐกิจด้านอุปสงค์ (การใช้จ่าย) มีสัญญาณหดตัว**จากปีก่อน สะท้อนจาก การบริโภคภาคเอกชนหดตัว โดยดัชนีการบริโภคภาคเอกชนหดตัวร้อยละ -12.0 เมื่อเทียบกับปีก่อน หดตัวจากปีก่อนที่ขยายตัวร้อยละ 7.1 ตามจำนวนรถยนต์บรรทุกส่วนบุคคลจดทะเบียนใหม่ (กระบะ) จำนวนรถยนต์นั่งไม่เกิน 7 คน จดทะเบียนใหม่ และจำนวนจักรยานยนต์จดทะเบียนใหม่ ที่หดตัวร้อยละ -33.3 -9.1 และ -8.2 ตามลำดับ ตามจำนวนรถยนต์บรรทุกส่วนบุคคลจดทะเบียนใหม่ (กระบะ) ที่หดตัวจากการผลิตรถกระบะและยอดขายรถกระบะที่ลดลงอย่างต่อเนื่องการจำหน่ายรถยนต์กระบะลดลงจากการเข้มงวดในการอนุมัติสินเชื่อของสถาบัน



การเงิน เศรษฐกิจชะลอตัวส่งผลกระทบต่อการลงทุนของภาครัฐและภาคเอกชน อำนาจในการตัดสินใจซื้อลดลง ตั้งแต่เดือนมกราคม – ตุลาคม 2566 ค่าครองชีพและอัตราเงินเฟ้อที่สูงขึ้น การส่งออกสินค้าหลายชนิดชะลอการผลิต ส่งผลให้ยอดขายและยอดการผลิตธุรกิจยานยนต์ในประเทศช่วง 10 เดือนแรกของปีนี้ลดลง ตามจำนวนรถยนต์นั่งไม่เกิน 7 คน จดทะเบียนใหม่ที่หดตัวจากภาคครัวเรือนที่มีความต้องการสินเชื่อโดยรวมลดลง โดยเฉพาะสินเชื่อเช่าซื้อรถยนต์จากการเข้มงวดมากขึ้นสำหรับสินเชื่อเช่าซื้อรถยนต์ต่อความเสี่ยงด้านเครดิตของผู้กู้และความเสี่ยงของหลักทรัพย์ค้ำประกัน และตามจำนวนรถจักรยานยนต์จดทะเบียนใหม่ที่หดตัว กิจกรรมทางเศรษฐกิจกลับเข้าสู่ภาวะปกติ ส่งผลให้ธุรกรรมออนไลน์รวมไปถึงธุรกิจ Food Delivery มีแนวโน้มชะลอตัวลงอย่างต่อเนื่องจากปริมาณยอดคำสั่งอาหารผ่านทางแอปพลิเคชันที่ลดลง จากความจำเป็นในการสั่งที่ลดลงและราคาอาหารเฉลี่ยที่ปรับสูงขึ้น และการลงทุนภาคเอกชน หดตัว โดยดัชนีการลงทุนภาคเอกชนหดตัวร้อยละ -0.6 เมื่อเทียบกับปีก่อน หดตัวจากปีก่อนที่ขยายตัวร้อยละ 0.3 ตามจำนวนทุนจดทะเบียนโรงงานอุตสาหกรรมที่ขอจดทะเบียนใหม่ จำนวนทุนจดทะเบียนโรงงานอุตสาหกรรมที่ขอแจ้งเลิกกิจการ จำนวนโรงงานที่ขอแจ้งเลิกกิจการ จำนวนรถยนต์เพื่อการพาณิชย์จดทะเบียนใหม่ และจำนวนธุรกิจที่จดทะเบียนใหม่ที่หดตัวร้อยละ -82.1 -66.1 -37.5 -34.1 -9.4 ตามลำดับ ตามจำนวนทุนจดทะเบียนโรงงานอุตสาหกรรมที่ขอจดทะเบียนใหม่ จากสถานการณ์สงครามระหว่างรัสเซียกับยูเครน ส่งผลกระทบต่อราคาน้ำมัน ทำให้ต้นทุนของผู้ประกอบการและราคาสินค้าสูงขึ้น ประกอบกับกำลังซื้อของผู้บริโภคที่ลดลงตามอัตราเงินเฟ้อที่สูงขึ้นจึงส่งผลให้ผู้ประกอบการชะลอการลงทุนเพื่อรอดูสถานการณ์ ตามจำนวนทุนจดทะเบียนโรงงานอุตสาหกรรมที่ขอแจ้งเลิกกิจการ จำนวนโรงงานที่ขอแจ้งเลิกกิจการ ด้วยพิษเศรษฐกิจอันเนื่องมาจากการระบาดของโรคโควิด-19 สถานการณ์สงครามที่ส่งผลกระทบต่อเศรษฐกิจโลก และปัญหาเงินเฟ้อได้ส่งผลกระทบต่อธุรกิจในอุตสาหกรรมต่าง ๆ จำนวนมากหลายกิจการพยายามแบกรับผลขาดทุนยาวนานนับปี จนต้องตัดสินใจปิดโรงงานหรือขอเลิกกิจการ ในขณะที่การใช้จ่ายภาครัฐ ขยายตัว โดยดัชนีการใช้จ่ายภาครัฐ ขยายตัวร้อยละ 2.5 เมื่อเทียบกับปีก่อนที่หดตัวร้อยละ -8.6 เป็นผลจากการเบิกจ่ายงบประมาณรายจ่ายประจำ ปีงบประมาณ 2566 จำนวน 12,843.6 ล้านบาท ขยายตัวร้อยละ 7.0 เป็นผลมาจากการเบิกจ่ายงบประมาณรายจ่ายประจำของมหาวิทยาลัยราชภัฏอุดรธานี สำนักงานคณะกรรมการการอาชีวศึกษาและสำนักงานปลัดกระทรวงสาธารณสุข ส่วนผลการเบิกจ่ายงบประมาณรายจ่ายลงทุนจำนวน 5,888.2 ล้านบาท หดตัวร้อยละ -5.9 เป็นผลมาจากการเบิกจ่ายรายจ่ายลงทุนของกรมชลประทาน กรมส่งเสริมการปกครองท้องถิ่นและงบจังหวัดอุดรธานี จากการรักษาแรงขับเคลื่อนการขยายตัวทางเศรษฐกิจจากการใช้จ่ายและการลงทุนภาครัฐ โดยการเร่งรัดเบิกจ่ายจากงบประมาณรายจ่ายเหลือปีและงบลงทุนรัฐวิสาหกิจในช่วงที่พระราชบัญญัติงบประมาณรายจ่ายประจำปี 2567 ที่ยังไม่มียกบังคับใช้ การเร่งรัดกระบวนการงบประมาณรายจ่ายประจำปีงบประมาณ 2567 ไม่ให้ล่าช้ากว่าที่คาด

เครื่องชี้เศรษฐกิจด้านการใช้จ่าย (Demand Side)	ปี 2562	ปี 2563	ปี 2564	ปี 2565	ปี 2566
ดัชนีการบริโภคภาคเอกชน (%yoy)	1.6	-8.3	-1.5	7.1	-12.0
ดัชนีการลงทุนภาคเอกชน (%yoy)	7.4	1.9	3.6	0.3	-0.6
ดัชนีการใช้จ่ายภาครัฐ (%yoy)	-2.4	7.6	6.3	-8.6	2.5



**ด้านรายได้เกษตรกรในจังหวัด** พบว่า รายได้เกษตรกรหดตัวร้อยละ -18.3 เมื่อเทียบกับปีก่อนปรับตัวดีขึ้น อย่างต่อเนื่องจากที่เคยหดตัวร้อยละ -24.2 โดยดัชนีผลผลิตภาคเกษตร หดตัวร้อยละ -6.6 เมื่อเทียบกับปีก่อน หดตัวต่อเนื่องจากปีก่อนที่หดตัวร้อยละ -5.8 ตามปริมาณผลผลิตพืชเศรษฐกิจสำคัญของจังหวัดที่ลดลง โดยเฉพาะปริมาณผลผลิตอ้อยโรงงาน ข้าวเหนียวนาปีและข้าวเจ้านาปีที่หดตัวร้อยละ -21.8 -12.7 และ -10.9 ตามลำดับ เนื่องจากอ้อยโรงงาน ได้รับผลกระทบจากต้นทุนการผลิตที่เพิ่มขึ้นจากราคาปัจจัยการผลิตที่สูงขึ้น เกษตรกรบางส่วนขาดแรงจูงใจในการบำรุงรักษา จึงปรับลดปริมาณการใช้ปุ๋ยเคมีลง ประกอบกับบางพื้นที่ประสบปัญหาภัยแล้งและฝนทิ้งช่วงทำให้ปริมาณน้ำไม่เพียงพอต่อการเจริญเติบโตของต้นอ้อยจึงส่งผลให้ผลผลิตการเก็บเกี่ยวต่อไร่ลดลงและผลผลิตภาพรวมลดลง เนื่องจากข้าวเหนียวนาปีและข้าวเจ้านาปี เนื้อที่เพาะปลูกลดลงจากปีที่ผ่านมา จากราคาข้าวเปลือกในฤดูกาลเพาะปลูกที่ผ่านมาไม่จูงใจ ประกอบกับต้นทุนการผลิตที่เพิ่มขึ้นจากราคาปัจจัยการผลิตที่สูงขึ้น เกษตรกรบางรายจึงปรับเปลี่ยนไปปลูกอ้อยโรงงานและมันสำปะหลัง ซึ่งราคาอยู่ในเกณฑ์ดี และให้ผลตอบแทนที่ดีกว่า รวมทั้งฝนมาล่าช้าและฝนทิ้งช่วงทำให้เกิดการขาดแคลนน้ำในบางพื้นที่ ทำให้ผลผลิตต่อไร่ ปริมาณฝนน้อยกว่าปีที่ผ่านมา ประกอบกับอากาศร้อนยาวนานตั้งแต่ต้นปีถึงเดือนพฤษภาคม 2566 และฝนทิ้งช่วงทำให้น้ำในอ่างเก็บน้ำและแหล่งน้ำธรรมชาติลดลง ส่งผลกระทบต่อ การเจริญเติบโตและการให้ ผลผลิตของพืชและภาพรวมผลผลิตลดลงส่งผลกระทบต่อ การผลิตและการค้าสินค้าเกษตรของจังหวัดอุดรธานี **ส่วนดัชนีราคาผลผลิตภาคเกษตร** ขยายตัวร้อยละ 20.8 เมื่อเทียบกับปีก่อน ขยายตัวต่อเนื่องจากปีก่อน ที่ขยายตัวร้อยละ 20.4 เป็นผลจากราคาสินค้าเกษตรหลักบางชนิดขยายตัว เช่น ข้าวเปลือกเหนียว ข้าวเปลือกเจ้าหอมมะลิ อ้อยโรงงาน และมันสำปะหลัง ข้าวเปลือกเหนียว ข้าวเปลือกเจ้าหอมมะลิราคาเพิ่มขึ้นเนื่องจากความต้องการของตลาดมีอย่างต่อเนื่อง เศรษฐกิจของประเทศคู่ค้าเริ่มฟื้นตัวจากการผ่อนคลายมาตรการการควบคุมการแพร่ระบาดของโควิด 19 ต่อเนื่องจากปี 2564 ทำให้มีกำลังซื้อเพิ่มขึ้น และความต้องการของตลาดเพิ่มขึ้น ขณะที่ผลผลิตออกสู่ตลาดลดลง ประกอบกับผู้ประกอบการค้าข้าวเร่งซื้อข้าวเปลือกเหนียวนาปีในช่วง ที่กำลังออกสู่ตลาด ส่งผลให้ราคาที่เกษตรกรขายได้ปรับตัวเพิ่มขึ้น อ้อยโรงงาน ราคาเพิ่มขึ้นจากตลาดที่ยังมีความต้องการเพิ่มขึ้นอย่างต่อเนื่อง ในขณะที่ผลผลิตอ้อยลดลง ทำให้ราคาน้ำตาลในตลาดโลกปรับตัวสูงขึ้น เนื่องจากประเทศผู้ผลิตหลักทั้งอินเดียและไทยมีผลผลิตอ้อยลดลง ซึ่งเป็นผลจากสภาพอากาศที่ไม่เอื้ออำนวยต่อการเพาะปลูกอ้อย ประกอบกับบราซิลมีการปรับลดปริมาณการผลิตน้ำตาล ส่งผลให้ราคาน้ำตาลในตลาดโลกปรับตัวเพิ่มขึ้น และราคาอ้อยโรงงานที่เกษตรกรขายได้ปรับตัวเพิ่มขึ้น ประกอบกับโรงงานน้ำตาลมีระบบประกันราคารับซื้อผลผลิตอ้อยสดคุณภาพดีจูงใจให้เกษตรกรหันมาปลูกอ้อย และความต้องการใช้ในการบริโภค และในอุตสาหกรรมต่าง ๆ ที่เพิ่มขึ้นตามการฟื้นตัวของเศรษฐกิจและมันสำปะหลังราคาเพิ่มขึ้นจากมันสำปะหลังสดคละที่เกษตรกรขายได้ เพิ่มขึ้นจากปีที่ผ่านมาเนื่องจากผลผลิตมันสำปะหลังลดลงและมีไม่เพียงพอ ต่อความต้องการของผู้ประกอบการโรงงานแปงมันสำปะหลัง

**ด้านการเงิน** พบว่า ปริมาณเงินฝากรวมชะลอตัวร้อยละ 2.0 เมื่อเทียบกับปีก่อนที่ขยายตัวร้อยละ 2.6 ตามปริมาณเงินฝากออมทรัพย์ ซึ่งในช่วง 2 ปีผ่านมาของวิกฤต COVID-19 ก่อให้เกิดความเปลี่ยนแปลงที่หลากหลายในระบบการเงินการธนาคารที่เห็นชัดเจน คือ ปริมาณเงินฝากของธนาคารพาณิชย์เพิ่ม การเพิ่มขึ้นของเงินฝากในภาพรวมมีสาเหตุจากการสำรองเงินสดเพื่อรองรับความเสี่ยงจากการที่เผชิญกับความไม่แน่นอนของรายได้ในช่วงวิกฤต COVID -19 การเปลี่ยนแปลงพฤติกรรมผู้บริโภคโดยชะลอหรือลดการบริโภคสินค้าที่มีมูลค่าสูง เช่น ที่อยู่อาศัยหรือรถยนต์หรือลดการใช้จ่ายในต่างประเทศ ดังนั้น เมื่อการบริโภคลดลง



ภาคครัวเรือนจึงมีเงินเก็บในรูปแบบของเงินฝากที่เพิ่มมากขึ้น รวมทั้งมีการปรับเปลี่ยนสินทรัพย์มาอยู่ในรูปเงินสดที่มีสภาพคล่องสูงหรือมาพักไว้ใน เงินฝากธนาคาร สอดคล้องกับการทยอยฟื้นตัวของเศรษฐกิจอย่างต่อเนื่อง และการเริ่มปรับขึ้นของอัตราดอกเบี้ย สะท้อนความจำเป็นในการสำรองเงินไว้ใช้จ่ายฉุกเฉินลดลงและมีแนวโน้มกระจายการลงทุนไปสู่ทางเลือกอื่นที่มีผลตอบแทนสูงกว่า

**สำหรับปริมาณสินเชื่อรวม** ขยายตัวร้อยละ 0.1 เมื่อเทียบกับปีก่อนที่หดตัวร้อยละ -1.4 แนวโน้มของการให้สินเชื่อที่เพิ่มขึ้นในหลายภาคธุรกิจ เช่น สินเชื่อภาคธุรกิจหลังเร่งใช้สินเชื่อในช่วงหลังโควิด ความต้องการสินเชื่อภาคการผลิตภาคเกษตรเพิ่มขึ้นและสินเชื่ออุปโภคบริโภคขยายตัวได้จากสินเชื่อส่วนบุคคล อัตราดอกเบี้ยนโยบายส่งผ่านไปยังอัตราดอกเบี้ยเงินกู้ของธนาคารพาณิชย์โดยรวมจึงเพิ่มขึ้น และในช่วงปลายปีสินเชื่อภาคธุรกิจ มีการเปลี่ยนแปลงของวงเงินสินเชื่อที่ได้รับการอนุมัติจากสถาบันการเงินที่ปรับวงเงินเพิ่มขึ้นเพื่อให้มีเงินทุนหมุนเวียนและเสริมสภาพคล่อง อีกทั้งภาระหนี้สินครัวเรือนและภาคธุรกิจที่อยู่ในระดับสูง สัดส่วนหนี้สินของภาคครัวเรือนและภาคธุรกิจยังคงอยู่ในเกณฑ์สูง โดยเฉพาะอย่างยิ่งกลุ่มเปราะบาง ครัวเรือนรายได้น้อย ธุรกิจ SMEs และลูกหนี้ภาคเกษตร ในภาระดอกเบี้ยอยู่ในระดับสูง แม้ต้นทุนทางการเงิน ค่าใช้จ่ายดำเนินงาน และค่าใช้จ่ายสำรองปรับเพิ่มสูงขึ้นคุณภาพสินเชื่อโดยรวมที่ยังไม่ปรับดีขึ้นนัก ส่งผลให้สถาบันการเงินบางแห่งยังปรับเงื่อนไขสินเชื่อให้เข้มงวดขึ้นควบคู่กับการดูแลลูกหนี้กลุ่มเปราะบางที่อาจถูกกระทบจากภาระดอกเบี้ยที่มีแนวโน้มเพิ่มสูงขึ้น จากผลกระทบความผันผวนของตลาดการเงินโลก สถานการณ์ความไม่สงบส่งผลต่อความเชื่อมั่นของผู้นักลงทุนต่อเศรษฐกิจและการเงินและนำไปสู่การปรับเปลี่ยนสัดส่วนการลงทุน โดยมีการเทขายสินทรัพย์เสี่ยงส่งผลให้เกิดความผันผวนในตลาดหลักทรัพย์สำคัญทั่วโลก ส่งผลให้ดัชนีตลาดหลักทรัพย์หลัก ๆ ปรับตัวลดลง เช่น ดัชนีตลาดหลักทรัพย์แห่งประเทศไทย ส่งผลให้มีเงินลงทุนระหว่างประเทศเคลื่อนย้ายออกจากประเทศกำลังพัฒนาและเศรษฐกิจเกิดใหม่ โดยนักลงทุนหันไปลงทุนในสินทรัพย์ที่มีความเสี่ยงต่ำมากขึ้น ส่งผลให้ระดับราคาทองคำเพิ่มสูงขึ้นและค่าเงินดอลลาร์มีแนวโน้มแข็งค่าขึ้นในระยะสั้น ในไตรมาสที่สามของปี 2566 อัตราดอกเบี้ยนโยบายของไทยเพิ่มขึ้นเป็นร้อยละ 2.50 ต่อปี โดยคณะกรรมการนโยบายการเงิน (กนง.) การประชุมครั้งที่ 5/2566 วันที่ 27 กันยายน 2566 มีมติเป็นเอกฉันท์ปรับขึ้นอัตราดอกเบี้ยนโยบาย ส่งผลให้อัตราดอกเบี้ยนโยบายของไทย อยู่ที่ร้อยละ 2.50 ต่อปี เนื่องจากคณะกรรมการนโยบายการเงิน (กนง.) เห็นว่าการปรับขึ้นอัตราดอกเบี้ยนโยบายยังเหมาะสมกับทิศทางเศรษฐกิจและแนวโน้มเงินเฟ้อในประเทศ โดยคณะกรรมการนโยบายการเงิน (กนง.) ประเมินว่าเศรษฐกิจไทยในภาพรวมยังคงฟื้นตัวต่อเนื่อง แม้การฟื้นตัวของอุปสงค์ต่างประเทศจะช้ากว่าที่คาด ด้านอัตราเงินเฟ้อทั่วไปมีแนวโน้มอยู่ในกรอบเป้าหมาย แต่ยังคงมีความเสี่ยงด้านสูงจากนโยบายกระตุ้นเศรษฐกิจของภาครัฐ ประเทศไทยและประเทศอื่น ๆ ในภูมิภาคเผชิญกับความผันผวนของตลาดเงิน ตลาดทุนจากการปรับเปลี่ยนสัดส่วน การลงทุนของนักลงทุนและการไหลออกของเงินลงทุนระหว่างประเทศต่อไป

เครื่องชี้ด้านรายได้เกษตรกรและด้านการเงิน	ปี 2562	ปี 2563	ปี 2564	ปี 2565	ปี 2566
ดัชนีรายได้เกษตรกร (%yoy)	2.5	13.0	-1.6	-24.2	-18.3
ปริมาณเงินฝากรวม (%yoy)	4.5	12.7	7.5	2.6	2.0
ปริมาณสินเชื่อรวม (%yoy)	2.9	2.9	2.3	-1.4	0.1



**เสถียรภาพเศรษฐกิจ** พบว่า อัตราเงินเฟ้อทั่วไปของจังหวัดอุดรธานี ปี 2566 อยู่ที่ร้อยละ 0.7 เมื่อเทียบกับปีก่อน โดยดัชนีราคาเฉลี่ยช่วงเดือนมกราคม – ธันวาคม 2566 เทียบกับช่วงเดียวกันของ 2565 ดัชนีสูงขึ้น ร้อยละ 4.9 มีปัจจัยหลักจากการปรับลดลงของราคาสินค้า ซึ่งเป็นผลมาจากการลดลงของสินค้าในดัชนีราคาหมวดอื่น ๆ ไม่ใช่อาหาร และเครื่องดื่ม ลดลงร้อยละ 0.2 โดยสาเหตุสำคัญมาจากการลดลงของหมวดพาหนะ การขนส่งและการสื่อสาร(น้ำมันเชื้อเพลิง) ลดลงร้อยละ -0.8 และดัชนีราคาหมวดอาหาร และเครื่องดื่มไม่มีแอลกอฮอล์ลดลงร้อยละ 1.5 โดยสาเหตุสำคัญมาจากการลดลงของสินค้าหมวดเนื้อสัตว์ เป็ด ไก่และสัตว์น้ำ(เนื้อสัตว์) ลดลงร้อยละ -3.5 หมวดเครื่องประกอบอาหาร ลดลงร้อยละ -1.1 ส่วนดัชนีราคาผู้บริโภคพื้นฐานของจังหวัดอุดรธานี ลดลงร้อยละ 0.8 เมื่อเทียบกับปีก่อน โดยดัชนีราคาเฉลี่ยช่วงเดือน มกราคม – ธันวาคม 2566 เทียบกับช่วงเดียวกันของ 2565 ดัชนีสูงขึ้นร้อยละ 3.0 โดยในกลุ่มอาหารสดและพลังงาน ลดลงร้อยละ 0.6 โดยสาเหตุสำคัญมาจากการลดลงตามราคาพลังงาน ลดลงร้อยละ -0.4 และราคาอาหารสดลดลงร้อยละ 1.1 แนวโน้มอัตราเงินเฟ้อที่คาดว่าจะทรงตัวในระดับต่ำภายใต้กรอบเป้าหมายนโยบายการเงิน ซึ่งจะส่งผลให้การดำเนินนโยบายการเงินมีแนวโน้มที่จะผ่อนคลายนมากขึ้น ภายหลังจากปรับขึ้นอัตราดอกเบี้ยนโยบายอย่างต่อเนื่องนับตั้งแต่เดือนสิงหาคม 2565 เป็นต้นมา จากสถานการณ์ภาวะเงินเฟ้อที่มีแนวโน้มสูงขึ้นทั่วโลก ส่งผลให้กำลังซื้อของผู้บริโภคทั้งภายในประเทศและต่างประเทศลดลง ความขัดแย้งระหว่างรัสเซีย และยูเครนที่ยืดเยื้อทำให้ราคาสินค้าโภคภัณฑ์หลายชนิดปรับตัวสูงขึ้น โดยเฉพาะปุ๋ยเคมี วัตถุดิบอาหารสัตว์ และน้ำมันเชื้อเพลิง ซึ่งล้วนเป็นปัจจัยการผลิตหลักในการผลิตสินค้าเกษตร ส่งผลให้ต้นทุนการผลิตของไทยเพิ่มสูงขึ้น จากปัจจัยค่าครองชีพที่ยังอยู่ในระดับสูง การบริโภคโดยรวมกำลังซื้อของฐานรากที่ยังคงอ่อนแอจากสถานการณ์ราคาพลังงานส่งผลกระทบต่อห่วงโซ่อุปทานในจังหวัด ตามการใช้จ่ายสินค้าอุปโภคบริโภคที่ลดลง โดยมาตรการกระตุ้นเศรษฐกิจของภาครัฐที่ต่อเนื่องช่วยสนับสนุนให้มีการเดินทางท่องเที่ยวและการบริโภคสินค้ามากขึ้น การจัดกิจกรรมทางเศรษฐกิจที่มีขนาดใหญ่ขึ้นจึงส่งผลให้อัตราเงินเฟ้อในช่วงปลายปี 2566 มีแนวโน้มชะลอตัวลง และมาตรการลดภาระค่าครองชีพ มาตรการของภาครัฐ (ลดภาระค่าครองชีพบัตรสวัสดิการแห่งรัฐและ Easy e-Receipt) จะช่วยพยุงและกระตุ้นการอุปโภคบริโภคได้ในระยะต่อไป

**การจ้างงาน** ในปี 2566 ขยายตัวร้อยละ 5.2 เมื่อเทียบกับปีก่อนที่หดตัวร้อยละ -5.4 ซึ่งเป็นผลจากการจ้างแรงงานของภาคเกษตรกรรม ภาคการผลิตและภาคบริการและการค้าที่เพิ่มขึ้น ในการปรับตัวดีขึ้นของตลาดแรงงาน ดังจะเห็นได้จากการจ้างงานนอกภาคเกษตรที่ปรับตัวดีขึ้นต่อเนื่อง โดยเฉพาะภาคบริการที่เกี่ยวข้องกับการท่องเที่ยว อาทิ หมวดขนส่งและหมวดที่พักแรมและบริการด้านอาหาร ซึ่งสอดคล้องกับอัตราการว่างงานที่อยู่ในระดับต่ำใกล้เคียงกับในช่วงก่อนการแพร่ระบาดของ โควิด-19 ส่งผลให้การจ้างงานภายในจังหวัดเริ่มฟื้นตัว และตามภาวะการผลิตภาคอุตสาหกรรม การลงทุนและเศรษฐกิจภายในจังหวัดที่เริ่มฟื้นตัว

เครื่องชี้เสถียรภาพเศรษฐกิจ	ปี 2562	ปี 2563	ปี 2564	ปี 2565	ปี 2566
อัตราเงินเฟ้อ (Inflation Rate) (%yoy)	0.9	-0.6	-0.1	4.9	0.7
การจ้างงาน (Employment) (%yoy)	-2.2	4.8	1.2	-5.4	5.2



**ด้านการคลัง ในปี 2566** พบว่า ผลการจัดเก็บรายได้ในปี 2566 มีจำนวนทั้งสิ้น 3,864.8 ล้านบาท เพิ่มขึ้นร้อยละ 5.4 เมื่อเทียบกับปีก่อน เป็นผลมาจากการเบิกจ่ายรายจ่ายประจำของส่วนราชการและหน่วยงานจัดเก็บภาษีและการนำส่งรายได้นำส่งคลังที่เพิ่มขึ้น โดยธรรมาภิบาลพื้นที่อุดรธานี จัดเก็บรายได้เพิ่มขึ้นร้อยละ 36.6 ตามค่าเช่าที่ดินและอาคาร ค่าตอบแทนการใช้ที่ดินและอาคารและค่าชดเชยความเสียหายของที่ดินราชพัสดุ และสำนักงานสรรพากรพื้นที่อุดรธานี จัดเก็บรายได้เพิ่มขึ้นร้อยละ 3.8 ตามการจัดเก็บภาษีมูลค่าเพิ่ม ภาษีเงินได้บุคคลธรรมดา ภาษีธุรกิจเฉพาะ ภาษีเงินได้นิติบุคคลและอากรแสตมป์ที่ปรับตัวเพิ่มขึ้น โดยการจัดเก็บภาษีมูลค่าเพิ่มกลุ่มกิจการผลิต ผลิตภัณฑ์อาหาร ได้แก่ โรงงานผลิตน้ำตาลทรายขาวและโรงงานแปรงมันสำปะหลังที่จัดเก็บเพิ่มขึ้นจากปีก่อนภาษีเงินได้บุคคลธรรมดา แบบ ภ.ง.ด.1 ที่เพิ่มขึ้นจากการจ่ายโบนัสให้กรรมการผู้จัดการของกิจการโรงพยาบาลเอกชนแบบ ภ.ง.ด.90 ภาษีเงินได้บุคคลธรรมดาตามมาตรา 40(2)-(8) ที่เพิ่มขึ้น แบบ ภ.ง.ด.2 ที่เพิ่มขึ้นการจ่ายเงินปันผลจากกำไรสะสม สูงกว่าปีก่อนแบบ ภ.ง.ด.3 ที่เพิ่มขึ้น จากการจ่ายค่าจ้างทำของค่าบริการที่สูงกว่าปีก่อน ภาษีธุรกิจเฉพาะจัดเก็บภาษีที่ดินเพิ่มขึ้นจากช่วงเวลาเดียวกันปีก่อน ภาษีเงินได้นิติบุคคลตามภาษีเงินได้นิติบุคคล แบบ ภ.ง.ด.50 ยอดขายและกำไรสุทธิของโรงพยาบาลเอกชนเพิ่มขึ้นจากปีก่อน และอากรแสตมป์ที่ดินจัดเก็บเพิ่มขึ้นในช่วงเวลาเดียวกันจากปีก่อน สำหรับผลการเบิกจ่ายเงินงบประมาณ ปี 2566 มีจำนวนทั้งสิ้น 18,966.0 ล้านบาท เพิ่มขึ้นร้อยละ 1.9 เมื่อเทียบกับปีก่อน เนื่องจากการเบิกจ่ายงบประมาณรายจ่ายประจำ จำนวน 12,843.6 ล้านบาท ที่เพิ่มขึ้นร้อยละ 7.0 เป็นผลมาจากการเบิกจ่ายงบประมาณรายจ่ายประจำของมหาวิทยาลัยราชภัฏอุดรธานี สำนักงานคณะกรรมการการอาชีวศึกษา และสำนักงานปลัดกระทรวงสาธารณสุข ส่วนการเบิกจ่ายงบประมาณรายจ่ายลงทุน จำนวน 5,888.2 ล้านบาท ที่ลดลงร้อยละ -5.9 เป็นผลมาจากการเบิกจ่ายรายจ่ายลงทุนของกรมชลประทาน กรมส่งเสริมการปกครองท้องถิ่นและงบจังหวัดอุดรธานี สำหรับฐานะการคลัง เงินงบประมาณ ปี 2566 ขาดดุลจำนวน 15,101.3 ล้านบาท เนื่องจากมีการเบิกจ่ายเงินงบประมาณจำนวน 18,966.0 ล้านบาท ซึ่งมากกว่าการจัดเก็บรายได้ที่มีจำนวน 3,864.8 ล้านบาท

เครื่องชี้ภาคการคลัง	ปีงบประมาณ (FY) พ.ศ. 2562	ปีงบประมาณ (FY) พ.ศ. 2563	ปีงบประมาณ (FY) พ.ศ. 2564	ปีงบประมาณ (FY) พ.ศ. 2565	ปีงบประมาณ (FY) พ.ศ. 2566
รายได้จัดเก็บ (ล้านบาท)	3,331.8	3,119.0	3,275.8	3,666.1	3,864.8
(%yoy)	1.7	-6.4	5.0	11.9	5.4
ความแตกต่างเทียบกับประมาณการ (ล้านบาท)	969.3	672.0	610.0	1,081.1	1,279.8
ร้อยละความแตกต่างเทียบกับประมาณการ (%)	41.0	27.5	22.9	41.8	49.5
รายได้นำส่งคลัง (ล้านบาท)	3,331.8	3,119.0	3,275.8	3,666.1	3,864.8
(%yoy)	1.7	-6.4	5.0	11.9	5.4
รายจ่ายรวม (ล้านบาท)	11,473.2	12,136.6	14,060.2	18,613.7	18,966.0
(%yoy)	-3.4	5.8	15.9	32.4	1.9
ดุลเงินงบประมาณ (ล้านบาท)	-8,141.4	-9,017.6	-10,784.4	-14,947.6	-15,101.3

ที่มา : สำนักงานคลังจังหวัดอุดรธานี



ผลการใช้จ่ายงบประมาณ ประจำปีงบประมาณ พ.ศ. 2566  
 สะสมตั้งแต่วันที่งบประมาณจนถึงเดือนกันยายน 2566

หน่วย : ล้านบาท

รายการ	งบประมาณ ที่ได้รับจัดสรร	ผลการใช้จ่าย	การใช้จ่าย (%)	เป้าหมาย การใช้จ่าย(%)
<b>1. รายจ่ายจริงปีงบประมาณปัจจุบัน</b>	<b>13,609.2</b>	<b>13,591.3</b>	<b>99.9</b>	<b>100.0</b>
1.1 รายจ่ายประจำ	7,143.0	7,132.5	99.9	
1.2 รายจ่ายลงทุน	6,466.2	6,458.9	99.9	100.0
<b>2. รายจ่ายงบประมาณเหลือในปี</b>	<b>939.5</b>	<b>808.1</b>	<b>86.0</b>	
2.1 ปีงบประมาณ พ.ศ. 2565	939.5	808.1	86.0	
2.2 ก่อนปีงบประมาณ พ.ศ. 2565	-	-	-	
<b>3. รวมการใช้จ่าย (1+2)</b>	<b>14,548.7</b>	<b>14,399.4</b>	<b>99.0</b>	

ที่มา : รายงาน MIS จากระบบบริหารการเงินการคลังภาครัฐแบบอิเล็กทรอนิกส์ (GFMIS)



## เครื่องชี้ภาวะเศรษฐกิจการคลังจังหวัด (Economic and Fiscal) รายปี

เครื่องชี้เศรษฐกิจ	หน่วย	รายปี				
		2562	2563	2564	2565	2566
<b>• เศรษฐกิจด้านอุปทาน (Supply Side)</b>						
<b>- ดัชนีผลผลิตภาคเกษตรกรรม : API(Q)</b>	<b>%y-o-y</b>	<b>10.7</b>	<b>1.0</b>	<b>-10.1</b>	<b>-5.8</b>	<b>-6.6</b>
ปริมาณผลผลิตข้าวเจ้าในปี <sup>1</sup>	ตัน	157,559.4	166,245.3	154,046.6	146,102.6	130,147.0
	%y-o-y	-18.0	5.5	-7.3	-5.2	-10.9
ปริมาณผลผลิตข้าวเหนียวในปี <sup>1</sup>	ตัน	631,430.6	685,902.0	541,207.5	604,858.4	527,842.0
	%y-o-y	0.9	8.6	-21.1	11.8	-12.7
ปริมาณผลผลิตมันสำปะหลัง <sup>1</sup>	ตัน	982,324.0	1,348,471.2	825,545.1	710,750.0	1,044,717.6
	%y-o-y	72.7	37.3	-38.8	-13.9	47.0
ปริมาณผลผลิตต่อไร่โรงงาน /1	ตัน	5,351,661.2	3,625,394.7	3,833,793.0	3,228,037.7	2,525,237.3
	%y-o-y	30.9	-32.3	5.7	-15.8	-21.8
ปริมาณผลผลิตยางพารา <sup>1</sup>	ตัน	117,135.0	129,633.0	122,354.0	124,776.7	123,326.0
	%y-o-y	3.1	10.7	-5.6	2.0	-1.2
จำนวนอาชญาบัตร : โคเนื้อ	ตัว	21,413.0	19,137.0	13,711.0	11,354.0	8,372.0
	%y-o-y	23.4	-10.6	-28.4	-17.2	-26.3
จำนวนอาชญาบัตร : กระบือ	ตัว	1,637.0	1,520.0	1,275.0	1,065.0	198.0
	%y-o-y	17.1	-7.1	-16.1	-16.5	-81.4
จำนวนอาชญาบัตร : สุกร	ตัว	100,563.0	91,362.0	135,600.0	103,917.0	95,316.0
	%y-o-y	-7.6	-9.1	48.4	-23.4	-8.3
<b>- ดัชนีราคาสินค้าเกษตรกรรม</b>	<b>%yoy</b>	<b>6.6</b>	<b>1.6</b>	<b>-20.0</b>	<b>20.4</b>	<b>20.8</b>
ราคาข้าวเปลือกเจ้าหอมมะลิ	บาท/ตัน	14,806.1	12,919.2	8,695.9	13,346.3	13,413.1
	%y-o-y	-1.8	-12.7	-83.2	2.3	50.8
ราคาข้าวเปลือกเหนียวเมล็ดยาว	บาท/ตัน	14,013.3	15,242.4	6,825.4	10,373.2	12,133.5
	%y-o-y	39.2	8.8	-88.8	52.0	56.0
ราคาข้าวเปลือกเหนียวเมล็ดสั้น	บาท/ตัน	12,587.1	13,751.2	7,376.3	9,056.3	10,408.6
	%y-o-y	54.0	9.2	-86.6	22.8	53.2
ราคามันสำปะหลัง	บาท/กก.	1.9	2.2	2.1	2.6	3.3
	%y-o-y	-21.6	17.0	-5.8	25.6	27.7
ราคาอ้อยโรงงาน	บาท/ตัน	606.6	822.4	1,147.8	1,283.6	1,397.9
	%y-o-y	7.2	-22.5	144.2	27.8	36.1
ราคายางพาราก่อนถ้วย	บาท/กก.	18.0	18.5	25.1	24.5	22.4
	%y-o-y	8.2	3.2	24.2	-2.4	-8.5
ราคาโคเนื้อ	บาท/กก.	103.5	97.0	107.8	109.8	95.4
	%y-o-y	-9.7	-6.3	11.2	1.8	-13.1
ราคากระบือ	บาท/กก.	110.9	103.8	113.2	111.6	100.5
	%y-o-y	-4.3	-6.4	9.0	-1.4	-10.0
ราคาสุกร	บาท/กก.	63.4	65.3	75.2	97.9	78.6
	%y-o-y	12.6	3.0	15.2	30.2	-19.8
<b>- ดัชนีรายได้เกษตรกร</b>	<b>%y-o-y</b>	<b>2.5</b>	<b>13.0</b>	<b>-1.6</b>	<b>-24.2</b>	<b>-18.3</b>
รายได้เกษตรกร : ข้าวเจ้าในปี	ล้านบาท	2,217.4	1,772.4	1,235.2	1,973.8	1,713.9
	Y-O-Y	-22.1	-20.1	-30.3	59.8	-13.2
รายได้เกษตรกร : ข้าวเหนียวในปี	ล้านบาท	9,093.5	7,105.5	3,632.5	5,985.8	6,108.0
	Y-O-Y	53.2	-21.9	-48.9	64.8	2.0
รายได้เกษตรกร : มันสำปะหลัง	ล้านบาท	1,908.6	3,037.6	1,740.3	1,861.4	3,399.5
	Y-O-Y	39.9	59.1	-42.7	7.0	82.6
รายได้เกษตรกร : อ้อยโรงงาน	ล้านบาท	3,325.7	2,754.8	4,420.9	4,077.2	3,519.0
	Y-O-Y	33.3	-17.2	60.5	-7.8	-13.7



เครื่องใช้เศรษฐกิจ	หน่วย	รายปี				
		2562	2563	2564	2565	2566
<b>- ดัชนีรายได้เกษตรกร (ต่อ)</b>	<b>%y-o-y</b>					
รายได้เกษตรกร : ยางแผ่นดิบ	ล้านบาท	2,031.4	2,545.2	3,163.1	2,802.5	2,926.2
	Y-O-Y	7.4	25.3	24.3	-11.4	4.4
รายได้เกษตรกร : โคเนื้อ	ล้านบาท	1,002.8	838.2	659.8	562.2	359.9
	Y-O-Y	12.2	-16.4	-21.3	-14.8	-36.0
รายได้เกษตรกร : กระบือ	ล้านบาท	81.6	71.4	64.2	53.5	8.9
	Y-O-Y	11.9	-12.4	-10.1	-16.8	-83.4
รายได้เกษตรกร : สุกร	ล้านบาท	637.9	595.7	1,032.4	1,020.3	740.9
	Y-O-Y	4.2	-6.6	73.3	-1.2	-27.4
<b>- ปริมาณผลผลิตภาคอุตสาหกรรม (IPI)</b>	<b>Y-O-Y</b>	<b>1.6</b>	<b>-1.6</b>	<b>4.5</b>	<b>4.4</b>	<b>2.4</b>
จำนวนโรงงานอุตสาหกรรม	โรง	1,382.0	1,402.0	1,415.0	1,422.0	1,433.0
	Y-O-Y	0.7	1.4	0.9	0.5	0.8
จำนวนทุนจดทะเบียนโรงงานอุตสาหกรรม	ล้านบาท	30,099.9	30,623.5	33,820.5	36,912.5	35,622.9
	Y-O-Y	2.1	1.7	10.4	9.1	-3.5
จำนวนแรงงานในภาคอุตสาหกรรม	คน	24,210.0	24,482.0	24,993.0	25,512.0	25,412.0
	Y-O-Y	0.1	1.1	2.1	2.1	-0.4
ปริมาณการใช้ไฟฟ้าภาคอุตสาหกรรม	ล้าน kwh	566.9	515.8	558.5	601.4	642.8
	Y-O-Y	3.4	-9.0	8.3	7.7	6.9
<b>- ปริมาณผลผลิตภาคบริการ (SI)</b>	<b>Y-O-Y</b>	<b>1.9</b>	<b>-13.1</b>	<b>-10.8</b>	<b>26.9</b>	<b>12.7</b>
จำนวนนักท่องเที่ยว	คน	2,165,410.0	1,248,081.0	452,772.0	3,160,929.0	4,333,790.0
	Y-O-Y	10.8	-42.4	-63.7	598.1	37.1
อัตราการเข้าพัก	(ร้อยละ)	72.7	42.3	15.5	47.8	64.2
	Y-O-Y	0.4	-46.6	-60.0	208.8	34.1
จำนวนผู้โดยสารขึ้นลงท่าอากาศยานอุดรธานี	คน	2,520,571.0	1,252,442.2	659,537.0	1,777,362.0	1,898,071.0
	Y-O-Y	-4.2	-50.3	-47.3	169.5	6.8
จำนวนผู้โดยสารทางรถทัวร์	คน	4,832,101.0	1,937,847.0	519,538.0	490,440.0	969,640.0
	Y-O-Y	-9.8	-59.9	-73.2	-5.6	97.7
จำนวนผู้โดยสารทางรถไฟ	คน	172,547.0	68,195.0	50,900.0	131,030.0	193,852.7
	Y-O-Y	26.7	-60.5	-25.4	157.4	47.9
จำนวนรถโดยสารจดทะเบียนใหม่	คัน	64.0	43.0	25.0	18.0	28.0
	Y-O-Y	14.3	-32.8	-41.9	-28.0	55.6
จำนวนภาษีมูลค่าเพิ่มธุรกิจโรงแรม	ล้านบาท	53.3	31.7	23.5	30.8	49.8
	Y-O-Y	-5.8	-40.6	-25.9	31.0	62.0
รายจ่ายงบประมาณ	ล้านบาท	11,873.6	12,530.6	12,864.1	11,998.9	12,843.6
	Y-O-Y	-2.5	5.5	2.7	-6.7	7.0
ปริมาณสินเชื่อ	ล้านบาท	178,904.8	184,020.5	188,289.3	185,676.1	185,890.3
	Y-O-Y	2.9	2.9	2.3	-1.4	0.1
พื้นที่อนุญาตก่อสร้างที่อยู่อาศัยและอาคารพาณิชย์	ตรม.	75,536.0	75,151.0	75,938.0	146,240.5	168,572.0
	Y-O-Y	-44.2	-0.5	1.0	92.6	15.3
ภาษีมูลค่าเพิ่ม	ล้านบาท	1,335.9	1,464.5	1,359.7	1,503.5	1,550.9
	Y-O-Y	13.8	9.6	-7.2	10.6	3.2
ภาษีธุรกิจเฉพาะ	ล้านบาท	224.9	221.7	215.7	244.1	273.8
	Y-O-Y	-1.3	-1.4	-2.7	13.2	12.2
นักท่องเที่ยวพิพิธภัณฑ์สถานแห่งชาติบ้านเชียง	คน	140,287.0	60,563.0	20,477.0	43,387.0	53,557.0
	Y-O-Y	-26.4	-56.8	-66.2	111.9	23.4
นักท่องเที่ยวโครงการท่องเที่ยวเชิงนิเวศน์ภูผอยล	คน	160,725.0	82,587.0	41,601.0	47,523.0	43,099.7
	Y-O-Y	-26.4	-48.6	-49.6	14.2	-9.3
นักท่องเที่ยวอุทยานประวัติศาสตร์ภูพระบาท	คน	48,253.0	30,450.0	14,386.0	23,639.0	23,913.0
	Y-O-Y	-17.3	-36.9	-52.8	64.3	1.2
นักท่องเที่ยวที่ผ่านด่าน ต.ม. พนงคาย	คน	5,080,848.0	905,038.0	10,105.0	1,903,759.0	4,227,507.0
	Y-O-Y	-11.6	-82.2	-98.9	18,739.8	122.1



เครื่องชี้เศรษฐกิจ	หน่วย	รายปี				
		2562	2563	2564	2565	2566
<b>● เศรษฐกิจด้านอุปสงค์ (Demand Side)</b>						
<b>-ปริมาณผลผลิตการบริโภคภาคเอกชน(CP)</b>	<b>Y-O-Y</b>	<b>1.6</b>	<b>-8.3</b>	<b>-1.5</b>	<b>7.1</b>	<b>-12.0</b>
จำนวนภาชนะมูลค่าเพิ่ม	ล้านบาท	1,335.9	1,464.5	1,359.6	1,503.5	1,550.9
	Y-O-Y	13.8	9.6	-7.2	10.6	3.2
จำนวนรถยนต์นั่งไม่เกิน7คนจดทะเบียนใหม่	คัน	9,621.0	8,732.0	8,405.0	9,347.0	8,493.0
	Y-O-Y	1.0	-9.2	-3.7	11.2	-9.1
จำนวนรถยนต์บรรทุกส่วนบุคคลจดทะเบียนใหม่(กระบะ)	คัน	4,571.0	3,951.0	3,959.0	3,551.0	2,369.0
	Y-O-Y	2.7	-13.6	0.2	-10.3	-33.3
จำนวนรถจักรยานยนต์จดทะเบียนใหม่	คัน	44,664.0	40,853.0	45,482.0	52,711.0	48,401.0
	Y-O-Y	-6.0	-8.5	11.3	15.9	-8.2
ปริมาณการใช้ไฟฟ้าภาคครัวเรือน	ล้าน kwh	945.7	843.9	1,013.4	1,001.6	1,070.0
	Y-O-Y	9.1	-10.8	20.1	-1.2	6.8
<b>-ปริมาณการลงทุนภาคเอกชน(IP)</b>	<b>Y-O-Y</b>	<b>7.4</b>	<b>1.9</b>	<b>3.6</b>	<b>0.3</b>	<b>-0.6</b>
จำนวนโรงงานอุตสาหกรรมที่ขออนุญาตจดทะเบียนใหม่	ราย	20.0	24.0	19.0	15.0	16.0
	Y-O-Y	-25.9	20.0	-20.8	-21.1	6.7
จำนวนทุนจดทะเบียนโรงงานอุตสาหกรรมที่ขออนุญาตจดทะเบียนใหม่	ล้านบาท	351.8	563.3	487.2	1,629.9	292.5
	Y-O-Y	-28.1	60.1	-13.5	234.5	-82.1
จำนวนโรงงานที่ขอแจ้งเลิกกิจการ	ราย	12.0	4.0	6.0	8.0	5.0
	Y-O-Y	-42.9	-66.7	50.0	33.3	-37.5
จำนวนทุนจดทะเบียนโรงงานอุตสาหกรรมที่ขอแจ้งเลิกกิจการ	ล้านบาท	49.0	57.8	223.7	89.6	30.4
	Y-O-Y	-7.8	17.9	287.2	-59.9	-66.1
จำนวนธุรกิจที่จดทะเบียนใหม่	ราย	674.0	596.0	890.0	870.0	788.0
	Y-O-Y	-3.6	-11.6	49.3	-2.2	-9.4
พื้นที่อนุญาตก่อสร้างที่อยู่อาศัย	ตรม.	70,318.0	64,164.0	68,835.0	139,674.5	140,899.0
	Y-O-Y	-35.9	-8.8	7.3	102.9	0.9
พื้นที่อนุญาตก่อสร้างอาคารพาณิชย์	ตรม.	5,218.0	10,987.0	7,103.0	6,566.0	27,673.0
	Y-O-Y	-79.7	110.6	-35.4	-7.6	321.5
จำนวนรถยนต์เพื่อการพาณิชย์จดทะเบียนใหม่	คัน	4,676.0	4,156.0	4,128.0	3,701.0	2,438.0
	Y-O-Y	1.7	-11.1	-0.7	-10.3	-34.1
พื้นที่อนุญาตก่อสร้างทั้งหมด	ตรม.	75,536.0	75,151.0	75,938.0	146,240.5	168,572.0
	Y-O-Y	-44.2	-0.5	1.0	92.6	15.3
สินเชื่อเพื่อการลงทุน	ล้านบาท	53,671.0	55,206.0	56,487.0	55,703.0	55,767.0
	Y-O-Y	2.9	2.9	2.3	-1.4	0.1
<b>-การใช้จ่ายภาครัฐ(G)</b>	<b>Y-O-Y</b>	<b>-2.4</b>	<b>7.6</b>	<b>6.3</b>	<b>-8.6</b>	<b>2.5</b>
รายจ่ายประจำ	ล้านบาท	11,873.6	12,530.6	12,864.1	11,998.9	12,843.6
	Y-O-Y	-2.5	5.5	2.7	-6.7	7.0
รายจ่ายลงทุน	ล้านบาท	5,604.1	6,271.2	7,102.5	6,256.3	5,888.2
	Y-O-Y	-2.4	11.9	13.3	-11.9	-5.9
รวมการเบิกจ่ายส่วนราชการ	ล้านบาท	17,477.7	18,801.8	19,966.6	18,255.2	18,731.7
	Y-O-Y	-4.4	7.6	6.2	-8.6	2.6
<b>● ด้านเสถียรภาพเศรษฐกิจ (Stability)</b>						
ดัชนีราคาผู้บริโภค(PPI)	2558=100	99.3	97.7	102.3	112.9	110.2
	Y-O-Y	-0.7	-1.6	4.7	10.4	-2.4
ดัชนีราคาผู้บริโภค(CPI)	2562=100	100.0	99.4	99.3	104.2	105.0
	Y-O-Y	0.9	-0.6	-0.1	4.9	0.7
ดัชนีราคาผู้บริโภค - หมวดอาหารและเครื่องดื่ม	2562=100	100.0	103.2	103.1	109.9	111.5
	Y-O-Y	2.9	3.2	-0.1	6.7	1.4
ดัชนีราคาผู้บริโภค - หมวดไม่ใช่อาหารและเครื่องดื่ม	2562=100	100.0	97.0	97.3	100.7	100.9
	Y-O-Y	-0.4	-3.0	0.3	3.5	0.2
ดัชนีราคาผู้บริโภคพื้นฐาน	2562=100	100.0	99.7	98.2	101.1	101.9
	Y-O-Y	0.3	-0.3	-1.5	3.0	0.8



เครื่องชี้เศรษฐกิจ	หน่วย	รายปี				
		2562	2563	2564	2565	2566
<b>• ด้านเสถียรภาพเศรษฐกิจ (Stability)</b>						
จำนวนผู้ประกันตนในระบบประกันสังคม	คน	79,305.0	79,634.0	82,370.0	81,642.0	83,502.0
	Y-O-Y	-0.2	0.4	3.4	-0.9	2.3
กำลังแรงงานปัจจุบัน	คน	613,048.0	643,664.0	667,198.0	617,224.0	652,047.0
	Y-O-Y	-3.1	5.0	3.7	-7.5	5.6
จำนวนผู้มีงานทำ	คน	610,995.0	640,403.0	647,879.0	612,690.0	644,541.0
	Y-O-Y	-2.2	4.8	1.2	-5.4	5.2
จำนวนผู้ว่างงาน	คน	2,053.0	3,261.0	19,320.0	4,534.5	7,506.0
	Y-O-Y	-73.3	58.8	492.5	-76.5	65.5
อัตราว่างงาน	คน	0.3	0.5	2.9	0.7	1.2
	Y-O-Y	-72.5	54.5	467.8	-74.6	56.7
อัตราค่าจ้างขั้นต่ำ	บาท	315.0	320.0	320.0	328.0	328.0
	Y-O-Y	0.0	1.6	0.0	2.5	0.0
จำนวนแรงงานที่เดินทางไปทำงานต่างประเทศ	คน	8,420.0	4,060.0	4,259.0	9,218.0	8,475.0
	Y-O-Y	-3.4	-51.8	4.9	116.4	-8.1
จำนวนผู้มีงานทำ	คน	610,846.8	606,804.2	613,441.0	620,500.3	612,656.0
	Y-O-Y	-1.7	-58.6	142.6	1.2	-1.3
<b>• ด้านการเงิน</b>						
เงินฝากรวม	ล้านบาท	127,396.5	143,557.1	154,364.7	158,358.8	161,548.6
	Y-O-Y	4.5	12.7	7.5	2.6	2.0
เงินฝากธนาคารพาณิชย์	ล้านบาท	82,012.5	93,054.0	98,695.0	102,743.4	104,106.6
	Y-O-Y	4.7	13.5	6.1	4.1	1.3
เงินฝาก ธ.ก.ส.	ล้านบาท	20,732.7	23,565.4	26,879.0	25,200.0	25,246.9
	Y-O-Y	1.5	13.7	14.1	-6.2	0.2
เงินฝาก ธ.อ.ส.	ล้านบาท	3,324.4	4,104.3	4,693.9	5,912.2	7,032.1
	Y-O-Y	2.7	23.5	14.4	26.0	18.9
เงินฝากธนาคารออมสิน	ล้านบาท	21,327.0	22,833.5	24,096.8	24,503.3	25,163.1
	Y-O-Y	6.8	7.1	5.5	1.7	2.7
สินเชื่อรวม	ล้านบาท	178,904.8	184,020.5	188,289.3	185,676.1	185,890.3
	Y-O-Y	2.9	2.9	2.3	-1.4	0.1
สินเชื่อธนาคารพาณิชย์	ล้านบาท	91,810.4	93,674.0	98,003.0	98,905.6	98,478.6
	Y-O-Y	3.3	2.0	4.6	0.9	-0.4
เงินฝากรวม	ล้านบาท	40,346.1	43,118.7	44,036.8	40,068.2	40,861.0
	Y-O-Y	8.6	6.9	2.1	-9.0	2.0
เงินฝากธนาคารพาณิชย์	ล้านบาท	13,446.0	14,341.8	15,343.1	16,294.0	17,091.2
	Y-O-Y	5.5	6.7	7.0	6.2	4.9
เงินฝาก ธ.ก.ส.	ล้านบาท	33,302.2	32,886.0	30,906.3	30,408.3	29,459.5
	Y-O-Y	-5.2	-1.2	-6.0	-1.6	-3.1

**หมายเหตุ :** ข้อมูลจำนวนนักท่องเที่ยว เป็นข้อมูลตัวแทนเพื่อใช้ในการจัดทำรายงานภาวะเศรษฐกิจการคลังจังหวัด ซึ่งได้ข้อมูลจากพิพิธภัณฑ์สถานแห่งชาติบ้านเชียง  
 โครงการท่องเที่ยวเชิงนิเวศน์ภูผายล, อุทยานประวัติศาสตร์ภูพระบาท /1 = ปริมาณผลผลิตเกษตรที่ยังไม่ได้ปรับฤดูกาล /2 = พื้นที่ขออนุญาต  
 ก่อสร้างรวมในเขตเทศบาลเมืองอุดรธานี /3 = สินเชื่อเพื่อการลงทุนคำนวณจาก (สินเชื่อรวม\*30)/100 /4 = ดัชนีรายจ่ายภาครัฐ รวมรายจ่ายองค์กร  
 ปกครองส่วนท้องถิ่น /5 = การจ้างงาน ได้ข้อมูลมาจากข้อมูลจำนวนผู้มีงานทำจากโครงการสำรวจภาวะการทำงานของประชากร สำนักงานสถิติแห่งชาติ  
 /p = ข้อมูลเบื้องต้น



## 5) วิเคราะห์สภาพแวดล้อม (SWOT) จังหวัดอุดรธานี

การวิเคราะห์ความสามารถ โอกาส จุดแข็ง จุดอ่อน ความโดดเด่นของพื้นที่ และศักยภาพด้านต่าง ๆ ของจังหวัดอุดรธานี มีรายละเอียด ดังนี้

จุดแข็ง (Strength)
S1 อุดรธานีเป็นเมืองมรดกโลก เมืองอัจฉริยะ เมืองไมซ์ซิตี้ เมืองสปอร์ตซิตี้ เมืองสมุนไพร เมืองเกษตรอินทรีย์ เมืองผ้า เมืองสุขภาพและเขตพัฒนาการท่องเที่ยวธรณีวิทยาถิ่นอีสาน
S2 เป็นศูนย์กลางระบบโลจิสติกส์ เขตเศรษฐกิจพิเศษ NeEC ที่มีโอกาสเติบโตสูง มีโครงสร้างพื้นฐานที่สามารถรองรับระบบการขนส่งทางอากาศ ทางบก ระบบรางเพื่อการเกษตร อุตสาหกรรมและ การท่องเที่ยว
S3 เป็นศูนย์กลางอุตสาหกรรมเกษตร อาหารและการแปรรูปสินค้าทางการเกษตรที่สำคัญในอนุภูมิภาคลุ่มน้ำโขง ซึ่งมีความสามารถในการแข่งขันสูง
S4 เป็นศูนย์กลางการค้าสินค้าอุปโภคบริโภคและสินค้าเกษตรของภาคตะวันออกเฉียงเหนือตอนบนและอนุภูมิภาคลุ่มน้ำโขง
S5 เป็นศูนย์กลางการค้าผ้าทอมือและผลิตภัณฑ์ชุมชนในอนุภาคลุ่มน้ำโขง
S6 ระบบบริการสาธารณสุขมีศักยภาพเป็นศูนย์บริการทางการแพทย์ในระดับอนุภูมิภาค
S7 เป็นศูนย์กลางด้านการท่องเที่ยวที่สามารถเชื่อมโยงไปยังเส้นทางการท่องเที่ยวที่หลากหลาย เป็นเมืองที่มีความหลากหลายทางวัฒนธรรม เชื้อชาติ และศาสนา (เมืองพหุวัฒนธรรม) มีความพร้อมรองรับนักท่องเที่ยวทุกรูปแบบ (lifestyle)
S8 อุดรธานีมีศักยภาพในการรับนักท่องเที่ยว และศูนย์ประชุมที่รองรับจำนวนผู้เข้าประชุมได้จำนวนมาก
S9 เป็นจังหวัดที่มีการผลักดันส่งเสริมด้านกีฬา ในระดับเยาวชน ไปจนถึงระดับประชาชน และสามารถผลิตนักกีฬาระดับอาชีพไปแข่งในระดับโลกและระดับประเทศมากมาย
S10 มีแหล่งท่องเที่ยวทางธรรมชาติ เช่นภูเขา น้ำตก หินรูปร่างประหลาดตา และวัฒนธรรม เช่นวัดภาพเขียนสี วัตถุโบราณ ในการดูแลของกรมฯ หน่วยราชการ และเอกชน ซึ่งเชื่อมต่อกัน
S11 ระบบบริการสาธารณสุขมีศักยภาพ เป็นศูนย์บริการทางการแพทย์ในระดับอนุภูมิภาค
S12 มีแรงงานที่มีทักษะ ไปทำงานต่างประเทศ สามารถเพิ่มผลิตภัณฑ์มวลรวมจังหวัด และสามารถนำความรู้และประสบการณ์มาพัฒนาจังหวัดได้
S13 ความปลอดภัยในชีวิตและทรัพย์สินและความปลอดภัยทางถนนอยู่ในเกณฑ์ดี



### จุดอ่อน (Weakness)

- W1 ภาวะเศรษฐกิจและสังคมทำให้เกิดความเหลื่อมล้ำทางรายได้สูง มีเงินออมต่ำ มีภาระหนี้เพิ่มมากขึ้น มีความเปราะบางทางการเงิน
- W2 มีเส้นทางคมนาคมและระบบโลจิสติกส์มากมาย แต่ยังคงขาดศักยภาพ การเชื่อมโยงโครงข่ายคมนาคมระหว่างแหล่งผลิต แหล่งท่องเที่ยว ให้มีความสะดวกและปลอดภัยอย่างเพียงพอ
- W3 ปัญหาอุบัติเหตุทางถนนยังมีอัตราที่สูง
- W4 ภาวะความเจ็บป่วยจากโรคเรื้อรังที่เกี่ยวข้องกับพฤติกรรมสุขภาพ อยู่ในเกณฑ์สูง
- W5 เกษตรกรรมส่วนใหญ่ยังพึ่งพาเกษตรเชิงเดี่ยว
- W6 การเพิ่มขึ้นของปัญหาความรุนแรงและยาเสพติดก่อให้เกิดปัญหาสังคมเพิ่มขึ้น
- W7 ทรัพยากรธรรมชาติมีอยู่อย่างจำกัด ขาดการบริหารจัดการอย่างมีประสิทธิภาพ และมีปัญหาสิ่งแวดล้อมหลายด้าน ส่งผลต่อการพัฒนาเศรษฐกิจและคุณภาพชีวิต
- W8 ขาดการมีส่วนร่วมในการดูแลรักษาทรัพยากรให้ยั่งยืน
- W9 ภาวะสุขภาพจิต ความโดดเดี่ยว ช่องว่างระหว่างวัย นำไปสู่ความเปราะบางทางสังคมที่เพิ่มมากขึ้น
- W10 ผลการทดสอบระดับชาติเฉลี่ยต่ำกว่าเกณฑ์มาตรฐานการศึกษา ทั้งผลการทดสอบ O – NET, RT, NT, V – NET, N – NET, B – NET
- W11 ขาดแรงงานศักยภาพสูง และบุคลากรเพื่อมาสนับสนุนศักยภาพด้าน เกษตร อุตสาหกรรมไมซ์ กีฬา และการท่องเที่ยวของจังหวัด
- W12 โครงสร้างพื้นฐานในชนบท ไม่ทั่วถึงและขาดการซ่อมบำรุง
- W13 ขาดองค์กรหรือบุคลากรและผู้นำในการพัฒนา รวมถึงงานวิจัยเชิงลึกในการวิเคราะห์สภาวะปัจจุบัน และแนวทางพัฒนาในอนาคต
- W14 การพัฒนาด้านกีฬาและแหล่งท่องเที่ยวยังไม่ได้รับการพัฒนาบริหารจัดการอย่างเป็นระบบ
- W15 ขาดการวิจัยนวัตกรรม ปริมาณผลผลิตต่อหน่วยไม่พอเพียงต่อการยกระดับทางสู่เกษตรอุตสาหกรรม



## โอกาส (Opportunities)

- 1 การขยายโครงข่ายด้านคมนาคมของประเทศและกลุ่มประเทศในกลุ่มอนุภูมิภาคลุ่มน้ำโขง ส่งเสริมให้จังหวัดอุดรธานีมีทำเลที่ตั้งที่เหมาะสมด้านการค้าการลงทุน โลจิสติกส์และศูนย์กลางการท่องเที่ยวที่ออกสู่ประเทศเพื่อนบ้านและจีนตอนใต้
- 2 การเป็นเจ้าภาพมหกรรมพีชสวนโลก ปี 2569 และการได้สิทธิ์ในการจัด L'etape Thailand by tour de France และการได้รับสิทธิเป็นเจ้าภาพในการจัดการแข่งขันกีฬาแห่งชาติ ครั้งที่ 50 ประจำปี 2569 สามารถเพิ่มโอกาสในการพัฒนาด้านต่าง ๆ
- 3 เศรษฐกิจในอนุภูมิภาคลุ่มน้ำโขงยังคงเติบโต และมีแนวโน้มที่จะมีการค้าขายภายในภูมิภาคเพิ่มขึ้น
- 4 การท่องเที่ยวในอนุภูมิภาคและในประเทศไทยมีการขยายตัวเพิ่มขึ้น
- 5 นโยบายจังหวัดดิจิทัล และเมืองอัจฉริยะ ส่งผลให้การพัฒนาระบบดิจิทัลเพื่อเศรษฐกิจและสังคม เป็นโอกาสในการพัฒนาด้านการค้า การลงทุน การศึกษาและการแก้ไขปัญหาทางสังคม
- 6 นโยบายมีการส่งเสริมระเบียบเศรษฐกิจพิเศษ (EVEC, NeEC) ทำให้ได้สิทธิประโยชน์ในด้านการค้า การลงทุนเพิ่มมากขึ้น
- 7 นโยบายการส่งเสริมสนับสนุนการลงทุนเพื่อสร้างเศรษฐกิจชีวภาพ เศรษฐกิจหมุนเวียน และเศรษฐกิจสีเขียว (BCG) และ SDGs มีเพิ่มมากขึ้น
- 8 มีนิคมอุตสาหกรรมที่สามารถรองรับและส่งเสริมผู้ประกอบการทั้งในประเทศและต่างประเทศ
- 9 มีความหลากหลายทางชีวภาพเป็นโอกาสสู่การส่งออกอาหารแห่งอนาคต
- 10 จังหวัดอุดรธานีอยู่ในพื้นที่การพัฒนาระเบียงนวัตกรรมสุขภาพ (wellness) ซึ่งสามารถสร้างเศรษฐกิจ โดยนำฐานการแพทย์มาเสริมศักยภาพ
- 11 การมีส่วนร่วมและการสนับสนุนของทุกภาคส่วนในจังหวัดมีเพิ่มมากขึ้น
- 12 กระแสและนโยบายจากภาครัฐในการอนุรักษ์และจัดการทรัพยากรธรรมชาติและสิ่งแวดล้อม
- 13 การเผยแพร่ความหลากหลายทางวัฒนธรรมของจังหวัดอุดรธานี ในงานมหกรรมนานาชาติขนาดใหญ่ได้



### อุปสรรค (Threats)

- T1 การระบาดของโรคอุบัติใหม่ อุตุนิยมวิทยา และมลภาวะทางอากาศ เป็นสิ่งที่ต้องเฝ้าระวัง
- T2 การเข้าสู่สังคมผู้สูงอายุโดยสมบูรณ์ มีผลกระทบต่ออัตราการขาดแคลนแรงงาน ภาวะสุขภาพของประชากร และความเข้มแข็งทางสังคม
- T3 ความผันผวนของสถานการณ์โลกทั้งทางเศรษฐกิจและการเมือง ภาวะสงครามและเศรษฐกิจไม่มีเสถียรภาพส่งผลกระทบต่อเศรษฐกิจ
- T4 การเติบโตเร็วทางเศรษฐกิจและสังคมของเมือง สวนทางกับวิถีชีวิตแบบเดิมของคนพื้นที่ ทำให้เกิดปัญหาในการบริหารจัดการให้ทันกับสถานการณ์
- T5 ต้นทุนการผลิตมีการปรับตัวสูงขึ้น ส่งผลกระทบต่อค่าครองชีพ
- T6 การเปลี่ยนแปลงของภูมิอากาศโลก ส่งผลให้เกิดภัยพิบัติทางธรรมชาติมากขึ้นและรุนแรงขึ้น
- T7 ระบบขนส่งมวลชน ทั้งในตัวเมืองและอำเภอรอบนอก การเดินทางระหว่างอำเภอ หรือแท็กซี่ทั้งในตัวเมืองมีความยากลำบาก และขาดแคลน
- T8 ที่ตั้งจังหวัดอุดรธานีมีระยะทางห่างไกลจากท่าเรือขนส่งสินค้าและกรุงเทพมหานคร
- T9 ภัยคุกคามจากไซเบอร์ เป็นสาเหตุการเพิ่มขึ้นของคดีความและอาชญากรรม
- T10 การปรับและแก้กฎหมายในประเทศ ประมวลกฎหมายยาเสพติด ทำให้เกิดปัญหาในการจัดการกับปัญหายาเสพติดในพื้นที่



จากการวิเคราะห์ศักยภาพผ่านเครื่องมือ SWOT Analysis ข้างต้น ทำให้สามารถวิเคราะห์และกำหนดทิศทางกลยุทธ์ เพื่อใช้เป็นกรอบของ  
ประเด็นการพัฒนาสำคัญของจังหวัดตามกรอบแนวคิด TOWS Matrix ได้ ดังนี้

จุดแข็ง (Strength)	โอกาส (Opportunities)	SO
<p>S1 อุดรธานีเป็นเมืองมรดกโลก เมืองอัจฉริยะเมืองโมเดิร์นซิตี้ เมืองสปอร์ตซิตี เมืองสมุนไพร เมืองเกษตรอินทรีย์ เมืองผ้า เมืองสุขภาพ และเขตพัฒนาการท่องเที่ยวธรณีวิทยา ถิ่นอีสาน</p> <p>S2 เป็นศูนย์กลางระบบโลจิสติกส์ เขตเศรษฐกิจพิเศษ NeEC ที่มีโอกาสเติบโตสูง มีโครงสร้างพื้นฐานที่สามารถรองรับระบบการขนส่งทางอากาศ ทางบก ระบบราง เพื่อการเกษตร อุตสาหกรรมและการท่องเที่ยว</p> <p>S3 เป็นศูนย์กลางอุตสาหกรรมเกษตร อาหารและการแปรรูปสินค้าทางการเกษตรที่สำคัญในอนุภูมิภาคลุ่มน้ำโขง ซึ่งมีความสามารถในการแข่งขันสูง</p> <p>S4 เป็นศูนย์กลางการค้าสินค้าอุปโภคบริโภคและสินค้าเกษตรของภาคตะวันออกเฉียงเหนือตอนบนและอนุภูมิภาคลุ่มน้ำโขง</p> <p>S5 เป็นศูนย์กลางการค้าผ้าทอมือและผลิตภัณฑ์ชุมชนในอนุภาคลุ่มน้ำโขง</p> <p>S6 ระบบบริการสาธารณสุขมีศักยภาพเป็นศูนย์บริการทางการแพทย์ในระดับอนุภูมิภาค</p>	<p>O1 การขยายโครงข่ายด้านคมนาคมของประเทศ และกลุ่มประเทศในกลุ่มอนุภูมิภาคลุ่มน้ำโขง ส่งเสริมให้จังหวัดอุดรธานีมีทำเลที่ตั้งที่เหมาะสมด้านการค้า การลงทุน โลจิสติกส์และศูนย์กลางการท่องเที่ยวที่ออกสู่ประเทศ เพื่อนบ้านและจีนตอนใต้</p> <p>O2 การเป็นเจ้าภาพมหกรรมพีชสวนโลก ปี 2569 และการได้สิทธิ์ในการจัด L'etape Thailand by tour de France และการได้รับสิทธิเป็นเจ้าภาพในการจัดการแข่งขันกีฬาแห่งชาติ ครั้งที่ 50 ประจำปี 2569 สามารถเพิ่มโอกาส ในการพัฒนาต่าง ๆ</p> <p>O3 เศรษฐกิจในอนุภูมิภาคลุ่มน้ำโขงยังคงเติบโต และมีแนวโน้มที่จะมีการค้าขายภายในภูมิภาคเพิ่มขึ้น</p> <p>O4 การท่องเที่ยวในอนุภูมิภาคและในประเทศไทยมีการขยายตัวเพิ่มขึ้น</p> <p>O5 นโยบายจังหวัดดิจิทัล และเมืองอัจฉริยะ ส่งผลให้การพัฒนาระบบดิจิทัลเพื่อเศรษฐกิจและสังคม เป็นโอกาสในการพัฒนาด้านการค้า การลงทุน การศึกษาและการแก้ไขปัญหาทางสังคม</p>	<p>SO1 พัฒนาระบบโครงสร้างพื้นฐาน ระบบขนส่งสาธารณะ และระบบสาธารณูปโภค เพื่อรองรับการขยายตัวทางเศรษฐกิจสามารถรองรับระบบการขนส่งทางอากาศ ทางบก ระบบราง เพื่อการเกษตร อุตสาหกรรม และการท่องเที่ยว</p> <p>SO2 พัฒนาและยกระดับสินค้าทางการเกษตร ด้วยนวัตกรรมและงานวิจัย</p> <p>SO3 พัฒนาและยกระดับแหล่งท่องเที่ยว กลุ่มMICE กลุ่มท่องเที่ยวเชิงการแพทย์ กลุ่มท่องเที่ยวเชิงศิลปวัฒนธรรม และความเชื่อ ผลิตภัณฑ์ และบริการ ให้ได้มาตรฐาน</p> <p>SO4 ส่งเสริมและพัฒนาความร่วมมือสิทธิประโยชน์ ด้านการค้า การลงทุน และการท่องเที่ยว เชื่อมโยงกับประเทศในอนุภูมิภาคลุ่มน้ำโขงอย่างเป็นรูปธรรม</p>



จุดแข็ง (Strength)	โอกาส (Opportunities)	SO
<p>S7 เป็นศูนย์กลางด้านการท่องเที่ยวที่สามารถเชื่อมโยงไปยังเส้นทางการท่องเที่ยวที่หลากหลาย เป็นเมืองที่มีความหลากหลายทางวัฒนธรรม เชื้อชาติ และศาสนา (เมืองพหุวัฒนธรรม) มีความพร้อมรองรับนักท่องเที่ยวทุกรูปแบบ (lifestyle)</p> <p>S8 อุดรธานีมีศักยภาพในการรับนักท่องเที่ยวและศูนย์ประชุมที่รองรับจำนวนผู้เข้าประชุมได้จำนวนมาก</p> <p>S9 เป็นจังหวัดที่มีการผลักดันส่งเสริมด้านกีฬา ในระดับเยาวชน ไปจนถึงระดับประชาชน และสามารถผลิตนักกีฬาระดับอาชีพไปแข่งในระดับโลกและระดับประเทศมากมาย</p> <p>S10 มีแหล่งท่องเที่ยวทางธรรมชาติ เช่น ภูเขา น้ำตก หินรูปร่างประหลาดตา และวัฒนธรรม เช่น วัด ภาพเขียนสี วัตถุโบราณ ในการดูแลของกรมฯ หน่วยงานราชการ และเอกชน ซึ่งเชื่อมต่อกัน</p> <p>S11 ระบบบริการสาธารณสุขมีศักยภาพ เป็นศูนย์บริการทางการแพทย์ในระดับอนุภูมิภาค</p> <p>S12 มีแรงงานที่มีทักษะ ไปทำงานต่างประเทศ สามารถเพิ่มผลิตภัณฑ์มวลรวมจังหวัด และสามารถนำความรู้และประสบการณ์มาพัฒนาจังหวัดได้</p> <p>S13 ความปลอดภัยในชีวิตและทรัพย์สินและความปลอดภัยทางถนนอยู่ในเกณฑ์ดี</p>	<p>O6 นโยบายมีการส่งเสริมระเบียบเศรษฐกิจพิเศษ (EWEK, NeEC) ทำให้ได้สิทธิประโยชน์ด้านการค้าการลงทุนเพิ่มมากขึ้น</p> <p>O7 นโยบายการส่งเสริมสนับสนุนการลงทุนเพื่อสร้างเศรษฐกิจชีวภาพ เศรษฐกิจหมุนเวียน และเศรษฐกิจสีเขียว (BCG) และ SDGs มีเพิ่มมากขึ้น</p> <p>O8 มีนิคมอุตสาหกรรมที่สามารถรองรับและส่งเสริมผู้ประกอบการทั้งในประเทศและต่างประเทศ</p> <p>O9 มีความหลากหลายทางชีวภาพเป็นโอกาสสู่การส่งออกอาหารแห่งอนาคต</p> <p>O10 จังหวัดอุดรธานีอยู่ในพื้นที่การพัฒนาระเบียงนวัตกรรมสุขภาพ (wellness) ซึ่งสามารถสร้างเศรษฐกิจโดยนำฐานการแพทย์มาเสริมศักยภาพ</p> <p>O11 การมีส่วนร่วมและการสนับสนุนของทุกภาคส่วน ในจังหวัดมีเพิ่มมากขึ้น</p> <p>O12 กระแสและนโยบายจากภาครัฐในการอนุรักษ์ และจัดการทรัพยากรธรรมชาติและสิ่งแวดล้อม</p> <p>O13 การเผยแพร่ความหลากหลายทางพหุวัฒนธรรมของจังหวัดอุดรธานี ในงานมหกรรมนานาชาติขนาดใหญ่ได้</p>	<p>SO5 สนับสนุนและส่งเสริมให้เกิดการเคลื่อนย้ายแรงงานคุณภาพสูงเข้าสู่พื้นที่ที่หลากหลาย และยกระดับบุคลากรเพื่อสนับสนุนการค้าการลงทุน อุตสาหกรรม การเกษตร และการท่องเที่ยว</p> <p>SO6 สนับสนุนและส่งเสริมให้เกิดฐานเศรษฐกิจแบบ BCG และมุ่งสู่ Gastronomy</p> <p>SO7 ยกระดับผู้ประกอบการเพื่อรองรับศูนย์กลางการค้าการลงทุน</p> <p>SO8 เน้นการสร้างคอนเทนต์เพื่อการท่องเที่ยวในการกระตุ้นความน่าสนใจของจังหวัดในทุกมิติ ระบุฐานข้อมูลจังหวัดดิจิทัล ที่เข้าถึงง่าย</p>



จุดแข็ง (Strength)	อุปสรรค (Threats)	ST
S1 อุดรธานีเป็นเมืองมรดกโลก เมืองอัจฉริยะเมืองไมซ์ซีที เมืองสปอร์ตซีที เมืองสมุนไพร เมืองเกษตรอินทรีย์ เมืองผ้า เมืองสุขภาพและเขตพัฒนาการท่องเที่ยว ธรณีวิทยาถิ่นอีสาน	T1 การระบาดของโรคอุบัติใหม่ อุตุนิยมวิทยา และมลภาวะทางอากาศ เป็นสิ่งที่ต้องเฝ้าระวัง T2 การเข้าสู่สังคมผู้สูงอายุโดยสมบูรณ์ มีผลกระทบต่อ การขาดแคลนแรงงาน ภาวะสุขภาพของประชากร และความเข้มแข็งทางสังคม T3 ความผันผวนของสถานการณ์โลกทั้งทางเศรษฐกิจ และการเมือง ภาวะสงครามและเศรษฐกิจไม่มีเสถียรภาพส่งผลกระทบต่อ การชะลอตัวของเศรษฐกิจ T4 การเติบโตเร็วทางเศรษฐกิจและสังคมของเมือง สวน ทางกับวิถีชีวิตแบบเดิมของคนพื้นที่ ทำให้เกิดปัญหา ในการบริหารจัดการให้ทันกับสถานการณ์ T5 ต้นทุนการผลิตมีการปรับตัวสูงขึ้น ส่งผลกระทบต่อ ค่าครองชีพ T6 การเปลี่ยนแปลงของภูมิอากาศโลก ส่งผลให้เกิดภัย พิบัติทางธรรมชาติมากขึ้นและรุนแรงขึ้น T7 ระบบขนส่งมวลชน ทั้งในตัวเมืองและอำเภอรอบนอก การเดินทางระหว่างอำเภอ หรือแ่ก่กระทั่งใน ตัวเมืองมีความยากลำบาก และขาดแคลน T8 ที่ตั้งจังหวัดอุดรธานีมีระยะทางห่างไกลจากท่าเรือขนส่งสินค้าและกรุงเทพมหานคร T9 ภัยคุกคามจากไซเบอร์ เป็นสาเหตุการเพิ่มขึ้นของ คดีความและอาชญากรรม	ST1 พัฒนาระบบโครงสร้างพื้นฐาน เพื่อการ เฝ้าระวังป้องกันปัญหาต่างๆที่จะส่งผล กระทบ เพื่อการเกษตร อุตสาหกรรม และการท่องเที่ยว ST2 พัฒนาการเกษตรด้วยนวัตกรรมและ งานวิจัย ในการลดต้นทุนการผลิต ST3 ส่งเสริมกลุ่มผู้สูงอายุและบุคคลากรเข้าสู่ การทำงานใน กลุ่มMICE กลุ่มท่องเที่ยวเชิง ทางการแพทย์ กลุ่มท่องเที่ยวเชิง ศิลปวัฒนธรรม และความเชื่อ ผลิตภัณ์ท์ และบริการให้ได้มาตรฐาน ST4 ส่งเสริมความร่วมมือ สิทธิประโยชน์ ด้านการค้า การลงทุน เชื่อมโยงกับ ประเทศ ให้เกิดความมั่นคงทาง เศรษฐกิจในอนุภูมิภาคลุ่มน้ำโขงอย่าง เป็นรูปธรรม ST5 ระบบรักษาความปลอดภัยทางไซเบอร์ ฐานข้อมูลจังหวัดดิจิทัล ติดตาม ป้องกันและปราบปรามอย่างเป็นระบบ
S2 เป็นศูนย์กลางระบบโลจิสติกส์ เขตเศรษฐกิจพิเศษ NeEC ที่มีโอกาสเติบโตสูง มีโครงสร้างพื้นฐานที่ สามารถรองรับระบบการขนส่งทางอากาศ ทางบก ระบบรางเพื่อการเกษตร อุตสาหกรรมและการ ท่องเที่ยว		
S3 เป็นศูนย์กลางอุตสาหกรรมเกษตร อาหาร และการ แปรรูปสินค้าทางการเกษตรที่สำคัญ ในอนุภูมิภาคลุ่ม น้ำโขง ซึ่งมีความสามารถในการแข่งขันสูง		
S4 เป็นศูนย์กลางการค้าสินค้าอุปโภคบริโภคและสินค้า เกษตรของภาคตะวันออกเฉียงเหนือตอนบน และอนุ ภูมิภาคลุ่มน้ำโขง		
S5 เป็นศูนย์กลางการค้าผ้าทอมือและผลิตภัณฑ์ชุมชน ใน อนุภาคลุ่มน้ำโขง		
S6 ระบบบริการสาธารณสุขมีศักยภาพเป็นศูนย์บริการ ทางการแพทย์ในระดับอนุภูมิภาค		
S7 เป็นศูนย์กลางด้านการท่องเที่ยวที่สามารถเชื่อมโยง ไปยังเส้นทางการท่องเที่ยวที่หลากหลาย เป็นเมืองที่มี ความหลากหลายทางวัฒนธรรม เชื้อชาติ และศาสนา		



จุดแข็ง (Strength)	อุปสรรค (Threats)	ST
<p>(เมืองพหุวัฒนธรรม) มีความพร้อมรองรับนักท่องเที่ยวทุกรูปแบบ (lifestyle)</p> <p>S8 อุดรธานีมีศักยภาพในการรับนักท่องเที่ยวและศูนย์ประชุมที่รองรับจำนวนผู้เข้าประชุมได้จำนวนมาก</p> <p>S9 เป็นจังหวัดที่มีการผลักดันส่งเสริมด้านกีฬา ในระดับเยาวชน ไปจนถึงระดับประชาชน และสามารถผลิตนักกีฬาระดับอาชีพไปแข่งในระดับโลกและระดับประเทศมากมาย</p> <p>S10 มีแหล่งท่องเที่ยวทางธรรมชาติ เช่นภูเขา น้ำตก หินรูปร่างประหลาดตา และวัฒนธรรม เช่น วัด ภาพเขียนสี วัดถ้ำโบราณ ในการดูแลของกรมฯ หน่วยงานราชการ และเอกชน ซึ่งเชื่อมต่อกัน</p> <p>S11 ระบบบริการสาธารณสุขมีศักยภาพ เป็นศูนย์บริการทางการแพทย์ในระดับอนุภูมิภาค</p> <p>S12 มีแรงงานที่มีทักษะ ไปทำงานต่างประเทศ สามารถเพิ่มผลิตภัณฑ์มวลรวมจังหวัด และสามารถนำความรู้และประสบการณ์มาพัฒนาจังหวัดได้</p> <p>S13 ความปลอดภัยในชีวิตและทรัพย์สินและความปลอดภัยทางถนนอยู่ในเกณฑ์ดี</p>	<p>T10 การปรับและแก้กฎหมายในประเทศ ประมวลกฎหมายยาเสพติด ทำให้เกิดปัญหาในการจัดการกับปัญหายาเสพติดในพื้นที่</p>	



จุดอ่อน (Weakness)	โอกาส (Opportunities)	WO
W1 ภาวะเศรษฐกิจและสังคมทำให้เกิดความเหลื่อมล้ำทางรายได้สูง มีเงินออมต่ำ มีภาระหนี้เพิ่มมากขึ้น มีความเปราะบางทางการเงิน	O1 การขยายโครงข่ายด้านคมนาคมของประเทศและกลุ่มประเทศในกลุ่มอนุภูมิภาคลุ่มน้ำโขง ส่งเสริมให้จังหวัดอุดรธานีมีทำเลที่ตั้งที่เหมาะสมด้านการค้าการลงทุน	WO1 เพิ่มศักยภาพการเชื่อมโยงโครงสร้างพื้นฐาน ระบบขนส่งสาธารณะ และระบบสาธารณสุขภาค เพื่อรองรับการขยายตัว
W2 มีเส้นทางคมนาคมและระบบโลจิสติกส์มากมาย แต่ยังคงขาดศักยภาพ การเชื่อมโยงโครงข่ายคมนาคมระหว่างแหล่งผลิต แหล่งท่องเที่ยว ให้มีความสะดวกและปลอดภัยอย่างเพียงพอ	โลจิสติกส์และศูนย์กลางการท่องเที่ยวที่ออกสู่ประเทศ เพื่อนบ้านและจีนตอนใต้	ทางเศรษฐกิจสามารถรองรับระบบการขนส่งทางอากาศ ทางบก ระบบรางเพื่อการเกษตร อุตสาหกรรมและการท่องเที่ยว
W3 ปัญหาอุบัติเหตุทางถนนยังมีอัตราที่สูง	O2 การเป็นเจ้าภาพมหกรรมพีชสวนโลก ปี 2569 และการได้สิทธิ์ในการจัด L'etape Thailand by tour	WO2 พัฒนาและยกระดับสินค้าทางการเกษตรด้วยนวัตกรรมและงานวิจัยให้ลดความเหลื่อมล้ำทางรายได้
W4 ภาวะความเจ็บป่วยจากโรคเรื้อรังที่เกี่ยวข้องกับพฤติกรรมสุขภาพ อยู่ในเกณฑ์สูง	de France และการได้รับสิทธิเป็นเจ้าภาพในการจัดการแข่งขันกีฬาแห่งชาติ ครั้งที่ 50 ประจำปี	WO3 พัฒนาและยกระดับเศรษฐกิจฐานรากด้วยการท่องเที่ยวชุมชน ท่องเที่ยวเชิงศิลปวัฒนธรรม และความเชื่อ
W5 เกษตรกรรมส่วนใหญ่ยังพึ่งพาเกษตรเชิงเดี่ยว	2569 สามารถเพิ่มโอกาสในการพัฒนาด้านต่าง ๆ	ผลิตภัณฑ์ และบริการให้ได้มาตรฐาน
W6 การเพิ่มขึ้นของปัญหาความรุนแรงและยาเสพติด ก่อให้เกิดปัญหาสังคมเพิ่มขึ้น	O3 เศรษฐกิจในอนุภูมิภาคลุ่มน้ำโขงยังคงเติบโต และมีแนวโน้มที่จะมีการค้าขายภายในภูมิภาคเพิ่มขึ้น	WO4 ส่งเสริมและพัฒนาระบบบริหารจัดการการศึกษาและการกีฬาอย่างเป็นระบบตั้งแต่เยาวชน
W7 ทรัพยากรธรรมชาติมีอยู่อย่างจำกัด ขาดการบริหารจัดการอย่างมีประสิทธิภาพ และมีปัญหาสิ่งแวดล้อมหลายด้าน ส่งผลต่อการพัฒนาเศรษฐกิจและคุณภาพชีวิต	O4 การท่องเที่ยวในอนุภูมิภาคและในประเทศไทยมีการขยายตัวเพิ่มขึ้น	WO5 สนับสนุนยกระดับบุคลากรเพื่อสนับสนุนการค้าการลงทุน อุตสาหกรรม การเกษตร และการท่องเที่ยว
W8 ขาดการมีส่วนร่วมในการดูแลรักษาทรัพยากรให้ยั่งยืน	O5 นโยบายจังหวัดดิจิทัล และเมืองอัจฉริยะ ส่งผลให้การพัฒนาระบบดิจิทัลเพื่อเศรษฐกิจและสังคม เป็นโอกาสในการพัฒนาด้านการค้า การลงทุน การศึกษาและการแก้ไขปัญหาทางสังคม	WO6 พัฒนาผู้นำเพื่อการเปลี่ยนแปลงในพื้นที่
W9 ภาวะสุขภาพจิต ความโดดเดี่ยว ช่องว่างระหว่างวัย นำไปสู่ความเปราะบางทางสังคมที่เพิ่มมากขึ้น	O6 นโยบายมีการส่งเสริมระเบียบเศรษฐกิจพิเศษ (EWEC, NeEC) ทำให้ได้สิทธิประโยชน์ด้านการค้าการลงทุนเพิ่มมากขึ้น	
W10 ผลการทดสอบระดับชาติเฉลี่ยต่ำกว่าเกณฑ์มาตรฐานการศึกษา ทั้งผลการทดสอบ O - NET, RT, NT, V - NET, N - NET, B - NET		



จุดอ่อน (Weakness)	โอกาส (Opportunities)	WO
<p><b>W11</b> ขาดแรงงานศักยภาพสูง และบุคลากรเพื่อมาสนับสนุนศักยภาพด้าน เกษตร อุตสาหกรรมไม้สัก กีฬา และการท่องเที่ยวของจังหวัด</p> <p><b>W12</b> โครงสร้างพื้นฐานในชนบท ไม่ทั่วถึงและขาดการซ่อมบำรุง</p> <p><b>W13</b> ขาดองค์กรหรือบุคลากรและผู้นำในการพัฒนา รวมถึงงานวิจัยเชิงลึกในการวิเคราะห์สภาวะปัจจุบัน และแนวทางพัฒนาในอนาคต</p> <p><b>W14</b> การพัฒนาด้านกีฬาและแหล่งท่องเที่ยวยังไม่ได้รับการพัฒนาบริหารจัดการอย่างเป็นระบบ</p> <p><b>W15</b> ขาดการวิจัยนวัตกรรม ปริมาณผลผลิตต่อหน่วยไม่พอเพียงต่อการยกระดับทางสู่เกษตรอุตสาหกรรม</p>	<p><b>O7</b> นโยบายการส่งเสริมสนับสนุนการลงทุนเพื่อสร้างเศรษฐกิจชีวภาพ เศรษฐกิจหมุนเวียน และเศรษฐกิจสีเขียว (BCG) และ SDGs มีเพิ่มมากขึ้น</p> <p><b>O8</b> มีนิคมอุตสาหกรรมที่สามารถรองรับและส่งเสริมผู้ประกอบการทั้งในประเทศและต่างประเทศ</p> <p><b>O9</b> มีความหลากหลายทางชีวภาพเป็นโอกาสสู่การส่งออกอาหารแห่งอนาคต</p> <p><b>O10</b> จังหวัดอุดรธานีอยู่ในพื้นที่การพัฒนาระเบียงนวัตกรรมสุขภาพ (wellness) ซึ่งสามารถสร้างเศรษฐกิจโดยนำฐานการแพทย์มาเสริมศักยภาพ</p> <p><b>O11</b> การมีส่วนร่วมและการสนับสนุนของทุกภาคส่วนในจังหวัดมีเพิ่มมากขึ้น</p> <p><b>O12</b> กระแสและนโยบายจากภาครัฐในการอนุรักษ์และจัดการทรัพยากรธรรมชาติและสิ่งแวดล้อม</p> <p><b>O13</b> การเผยแพร่ความหลากหลายทางวัฒนธรรมของจังหวัดอุดรธานี ในงานมหกรรมนานาชาติขนาดใหญ่ได้</p>	<p><b>WO7</b> ยกระดับอัตลักษณ์พหุวัฒนธรรมสู่สายตาคนทั่วโลกพัฒนาระบบดูแลสุขภาพและระบบดิจิทัล ที่ทั่วถึงในทุกมิติ</p>



จุดอ่อน (Weakness)	อุปสรรค (Threats)	WT
W1 ภาวะเศรษฐกิจและสังคมทำให้เกิดความเหลื่อมล้ำทางรายได้สูง มีเงินออมต่ำ มีภาระหนี้เพิ่มมากขึ้น มีความเปราะบางทางการเงิน	T1 การระบาดของโรคอุบัติใหม่ อุตสาหกรรม และมลภาวะทางอากาศ เป็นสิ่งที่ต้องเฝ้าระวัง	WT1 พัฒนาระบบสนับสนุนประชาชนในการเพิ่มศักยภาพบริหารจัดการรายได้และหนี้สิน
W2 มีเส้นทางคมนาคมและระบบโลจิสติกส์มากมาย แต่ยังคงขาดศักยภาพ การเชื่อมโยงโครงข่ายคมนาคมระหว่างแหล่งผลิต แหล่งท่องเที่ยว ให้มีความสะดวกและปลอดภัยอย่างเพียงพอ	T2 การเข้าสู่สังคมผู้สูงอายุโดยสมบูรณ์ มีผลกระทบต่อ การขาดแคลนแรงงาน ภาวะสุขภาพของประชากร และความเข้มแข็งทางสังคม	WT2 พัฒนาการเกษตรด้วยนวัตกรรม และงานวิจัย เน้นการสร้างมูลค่า และ GI
W3 ปัญหาอุบัติเหตุทางถนนยังมีอัตราที่สูง	T3 ความผันผวนของสถานการณ์โลกทั้งทางเศรษฐกิจ และการเมือง ภาวะสงครามและเศรษฐกิจไม่มีเสถียรภาพส่งผลต่อการชะลอตัวของเศรษฐกิจ	WT3 ส่งเสริมกลุ่มผู้สูงอายุและบุคคลากรเข้าสู่การทำงานเชิงศิลปวัฒนธรรม
W4 ภาวะความเจ็บป่วยจากโรคเรื้อรังที่เกี่ยวข้องกับพฤติกรรมสุขภาพ อยู่ในเกณฑ์สูง	T4 การเติบโตเร็วทางเศรษฐกิจและสังคมของเมือง สวนทางกับวิถีชีวิตแบบเดิมของคนพื้นที่ ทำให้เกิดปัญหาในการบริหารจัดการให้ทันกับสถานการณ์	WT4 ส่งเสริมความร่วมมือสังคมในการดูแลรักษาสิ่งแวดล้อมและทรัพยากร โดยเฉพาะตั้งแต่เยาวชน ถึงทุกช่วงวัย
W5 เกษตรกรรมส่วนใหญ่ยังพึ่งพาเกษตรเชิงเดี่ยว	T5 ต้นทุนการผลิตมีการปรับตัวสูงขึ้น ส่งผลกระทบต่อค่าครองชีพ	WT5 พัฒนาคอนูตรที่มีการดูแลประชาชนอย่างเป็นระบบ และส่งเสริมให้เกิดการเติบโตอย่างมีวัฒนธรรม และมีศักยภาพในการพัฒนาเมือง
W6 การเพิ่มขึ้นของปัญหาความรุนแรงและยาเสพติด ก่อให้เกิดปัญหาสังคมเพิ่มขึ้น	T6 การเปลี่ยนแปลงของภูมิอากาศโลก ส่งผลให้เกิดภัยพิบัติทางธรรมชาติมากขึ้นและรุนแรงขึ้น	
W7 ทรัพยากรธรรมชาติมีอยู่อย่างจำกัด ขาดการบริหารจัดการอย่างมีประสิทธิภาพ และมีปัญหาสิ่งแวดล้อมหลายด้าน ส่งผลกระทบต่อพัฒนาเศรษฐกิจและคุณภาพชีวิต	T7 ระบบขนส่งมวลชน ทั้งในตัวเมืองและอำเภอรอบนอก การเดินทางระหว่างอำเภอ หรือแม้กระทั่งในตัวเมืองมีความยากลำบาก และขาดแคลน	
W8 ขาดการมีส่วนร่วมในการดูแลรักษาทรัพยากรให้ยั่งยืน	T8 ที่ตั้งจังหวัดอุดรธานีมีระยะทางห่างไกลจากท่าเรือขนส่งสินค้าและกรุงเทพมหานคร	
W9 ภาวะสุขภาพจิต ความโดดเดี่ยว ช่องว่างระหว่างวัย นำไปสู่ความเปราะบางทางสังคมที่เพิ่มมากขึ้น	T9 ภัยคุกคามจากไซเบอร์ เป็นสาเหตุการเพิ่มขึ้นของคดีความและอาชญากรรม	
W10 ผลการทดสอบระดับชาติเฉลี่ยต่ำกว่าเกณฑ์มาตรฐานการศึกษา ทั้งผลการทดสอบ O - NET, RT, NT, V - NET, N - NET, B - NET		



จุดอ่อน (Weakness)	อุปสรรค (Threats)	WT
<p><b>W11</b>ขาดแรงงานศักยภาพสูง และบุคลากรเพื่อมาสนับสนุนศักยภาพด้าน เกษตร อุตสาหกรรมไม้ กีฬา และการท่องเที่ยวของจังหวัด</p> <p><b>W12</b>โครงสร้างพื้นฐานในชนบท ไม่ทั่วถึงและขาดการซ่อมบำรุง</p> <p><b>W13</b>ขาดองค์กรหรือบุคลากรและผู้นำในการพัฒนา รวมถึงงานวิจัยเชิงลึกในการวิเคราะห์สภาวะปัจจุบัน และแนวทางพัฒนาในอนาคต</p> <p><b>W14</b>การพัฒนาด้านกีฬาและแหล่งท่องเที่ยวยังไม่ได้รับการพัฒนาบริหารจัดการอย่างเป็นระบบ</p> <p><b>W15</b>ขาดการวิจัยนวัตกรรม ปริมาณผลผลิตต่อหน่วยไม่พอเพียงต่อการยกระดับทางสู่เกษตรอุตสาหกรรม</p>	<p><b>T10</b> การปรับและแก้กฎหมายในประเทศ ประมวลกฎหมายยาเสพติด ทำให้เกิดปัญหาในการจัดการกับปัญหายาเสพติดในพื้นที่</p>	



### 3.2.2 เป้าหมายการพัฒนาจังหวัดอุดรธานี

แผนพัฒนาจังหวัดอุดรธานี พ.ศ. 2566 – 2570 (ฉบับทบทวน ปี พ.ศ. 2569) เป็นการกำหนดทิศทาง การดำเนินงานเพื่อการพัฒนาของจังหวัดอุดรธานี ซึ่งจัดทำขึ้นโดยคณะกรรมการบริหารงานจังหวัดแบบ บูรณาการ จังหวัดอุดรธานี (ก.บ.จ.) ซึ่งเป็นไปตามพระราชบัญญัติระเบียบบริหารราชการแผ่นดิน พ.ศ. 2534 แก้ไขเพิ่มเติม (ฉบับที่ 7) พ.ศ. 2550 มาตรา 53/1 บัญญัติให้จังหวัดจัดทำแผนพัฒนาจังหวัดให้สอดคล้องกับ แนวทางการพัฒนาเศรษฐกิจและสังคมในระดับชาติ และความต้องการของประชาชนในท้องถิ่นในจังหวัดและ พระราชกฤษฎีกาว่าด้วยการบริหารงานเชิงพื้นที่แบบบูรณาการ พ.ศ. 2565 มาตรา 20, 21, และ 24 กำหนดให้ จังหวัดกำหนดเป้าหมายการพัฒนาจังหวัดและจัดทำแผนพัฒนาจังหวัดให้มีความสอดคล้องกับยุทธศาสตร์ชาติ แผนแม่บทภายใต้ยุทธศาสตร์ชาติ รวมถึงคำนึงถึงเป้าหมายและแนวทางการพัฒนาภาค ความต้องการและ ศักยภาพของประชาชน ในจังหวัด โดยจัดให้มีการประชุมปรึกษาหารือร่วมกันกับทุกภาคส่วนในจังหวัดเพื่อ ปรับปรุงแผนพัฒนาจังหวัด ให้มีความสมบูรณ์มากยิ่งขึ้น และผ่านความเห็นชอบจากคณะกรรมการบริหารงาน จังหวัดแบบบูรณาการ (ก.บ.จ.) จังหวัดอุดรธานีแล้ว โดยได้มีความเห็นชอบตรงกันการกำหนดทิศทาง และ แนวทางการพัฒนาจังหวัดอุดรธานี ดังนี้

#### เป้าหมายการพัฒนาจังหวัดอุดรธานี

“เมืองอัจฉริยะ ศูนย์กลางการค้าการลงทุน การท่องเที่ยว และโมเดลในอนุภูมิภาคลุ่มน้ำโขง”

#### พันธกิจ

- 1) พัฒนาโครงสร้างพื้นฐาน สิ่งอำนวยความสะดวก และการยกระดับมาตรฐานแรงงาน สถาน ประกอบการ และเทคโนโลยี เพื่อเพิ่มขีดความสามารถในการแข่งขัน
- 2) พัฒนาการผลิตและการตลาด เกษตรปลอดภัย เกษตรอินทรีย์ เกษตรมูลค่าสูง เกษตรอุตสาหกรรม และส่งเสริมเกษตรอัจฉริยะเพื่อเพิ่มขีดความสามารถในการแข่งขันและความมั่นคงของเศรษฐกิจฐานราก
- 3) พัฒนาทุนมนุษย์ ด้านการศึกษา สาธารณสุข และพลังทางสังคม เพื่อพัฒนาศักยภาพคนตลอดช่วง ชีวิต และลดความเหลื่อมล้ำ โดยใช้หลักปรัชญาของเศรษฐกิจพอเพียง
- 4) พัฒนาอุตสาหกรรมใหม่ การกีฬา และการท่องเที่ยวเชิงสร้างสรรค์และวัฒนธรรม การท่องเที่ยวเชิง ธุรกิจและการท่องเที่ยวเชิงสุขภาพ โดยใช้ศักยภาพและอัตลักษณ์ของจังหวัด เพื่อเป็นเมืองศูนย์กลางใหม่ กีฬา และการท่องเที่ยวของอนุภูมิภาคลุ่มน้ำโขง
- 5) อนุรักษ์และฟื้นฟูทรัพยากรธรรมชาติและสิ่งแวดล้อม การบริหารจัดการน้ำ การจัดการขยะเพื่อการ ใช้ประโยชน์อย่างคุ้มค่าและการเติบโตอย่างยั่งยืน
- 6) เสริมสร้างการมีส่วนร่วม เครือข่าย ทางสังคม และหลักประกันทางสังคม เพื่อให้เกิดความเสมอภาค ความยุติธรรม ความมั่นคงปลอดภัยในชีวิตและทรัพย์สินของประชาชน
- 7) เพิ่มประสิทธิภาพการบริหารจัดการจังหวัดให้มีเอกภาพด้วยการบูรณาการการทำงานกับทุกภาค ส่วนตามแนวทางจังหวัดอัจฉริยะ เพื่อการบริการประชาชนและเพิ่มประสิทธิภาพภาครัฐ



## ประเด็นการพัฒนาจังหวัดอุดรธานี

- 1) การพัฒนาศักยภาพการค้าการลงทุนและระบบโลจิสติกส์ เพื่อเพิ่มขีดความสามารถในการแข่งขันในอนุภูมิภาคลุ่มน้ำโขง
- 2) การยกระดับมาตรฐานอุตสาหกรรมไมซ์ การกีฬา การท่องเที่ยวเชิงคุณค่า โดยใช้ศักยภาพและอัตลักษณ์ของจังหวัดอุดรธานีรองรับการแข่งขันทุกรูปแบบ
- 3) การส่งเสริมและยกระดับการผลิตและการตลาดสินค้าเกษตรเพื่อเพิ่มขีดความสามารถทางการแข่งขันและความมั่นคงของเศรษฐกิจฐานราก
- 4) การยกระดับคุณภาพชีวิต การสาธารณสุข และการศึกษาเพื่อสร้างภูมิคุ้มกันและความเข้มแข็งให้สังคมพร้อมรับมือกับการเปลี่ยนแปลง
- 5) การจัดการทรัพยากรธรรมชาติและสิ่งแวดล้อมเพื่อการใช้ประโยชน์อย่างคุ้มค่าและยั่งยืน
- 6) การเสริมสร้างสังคมที่เข้มแข็ง มั่นคง ปลอดภัยในชีวิตและทรัพย์สินของประชาชน

## ตัวชี้วัดความสำเร็จตามเป้าหมายการพัฒนาจังหวัด

ผลิตภัณฑ์มวลรวมจังหวัด (Gross Provincial Product : GPP) เพิ่มขึ้นร้อยละ 5



แนวทางการพัฒนา และตัวชี้วัดความสำเร็จตามประเด็นการพัฒนาจังหวัด

ประเด็นการพัฒนาที่ 1 การพัฒนาศักยภาพการค้าการลงทุนและระบบโลจิสติกส์ เพื่อเพิ่มขีดความสามารถในการแข่งขันในอนุภูมิภาคลุ่มน้ำโขง

วัตถุประสงค์ : เพื่อเพิ่มมูลค่าการค้า และการลงทุน

แนวทางการพัฒนา	ตัวชี้วัด
<b>แผนงานที่ 1 : ผู้ประกอบการและแรงงานได้รับการพัฒนาเพื่อยกระดับขีดความสามารถในการแข่งขัน</b>	
1.1 ส่งเสริมผู้ประกอบการ โดยเฉพาะ SMEs วิสาหกิจชุมชน เพื่อเพิ่มมูลค่าการค้า ส่งเสริมข้อมูลเทคโนโลยีดิจิทัล ปัญญาประดิษฐ์ นวัตกรรม และกลุ่มธุรกิจเป้าหมาย โดยเฉพาะผู้ประกอบการด้านอาหาร สิ่งทอ สมุนไพร กีฬา ท่องเที่ยว ดิจิทัล และผู้ประกอบการทางสังคม	1) อัตราการขยายตัวของมูลค่าการค้า ไม่น้อยกว่าร้อยละ 5
	2) ทุนจดทะเบียนนิติบุคคล เพิ่มขึ้นไม่น้อยกว่า ร้อยละ 3
	3) อัตราการเพิ่มขึ้นของผู้ประกอบการ SMEs ไม่น้อยกว่า ร้อยละ 5
1.2 ส่งเสริมผู้ประกอบการโดยเฉพาะ SMEs วิสาหกิจชุมชน เพื่อการเข้าถึงแหล่งเงินทุน	1) ผู้ประกอบการ SMEs วิสาหกิจชุมชน ที่เข้าถึงแหล่งเงินทุน เพิ่มขึ้นไม่น้อยกว่าร้อยละ 5
	2) โครงการที่ส่งเสริม SMEs วิสาหกิจชุมชน เพิ่มขึ้นไม่น้อยกว่าร้อยละ 5
1.3 ยกกระดับประสิทธิภาพ ทักษะฝีมือแรงงาน โดยพัฒนาศักยภาพของแรงงาน พร้อมเรียนรู้การใช้เทคโนโลยีเพื่อเพิ่มประสิทธิภาพการผลิต เพิ่มผลตอบแทนสำหรับแรงงาน เพิ่มสวัสดิการการคุ้มครองแรงงาน และสร้างจรรยาบรรณให้กับแรงงาน	1) แรงงานที่ได้รับการพัฒนาทักษะฝีมือแรงงานเพิ่มขึ้น ไม่น้อยกว่าร้อยละ 5
	2) แรงงานที่ผ่านการรับรองมาตรฐานของกรมฝีมือแรงงาน เพิ่มขึ้นไม่น้อยกว่าร้อยละ 5
<b>แผนงานที่ 2 พัฒนาโครงสร้างพื้นฐานและสิ่งอำนวยความสะดวกเพื่อรองรับการเป็นศูนย์กลางการค้า การลงทุน และโลจิสติกส์</b>	
2.1 พัฒนาผังเมืองและโครงสร้างพื้นฐานพร้อม ecosystem สิ่งอำนวยความสะดวก เพื่อดึงดูดนักลงทุนพัฒนาเศรษฐกิจรองรับระบียงเศรษฐกิจ (NEEC) และการท่องเที่ยวในอนาคต	1) ข้อร้องเรียนเกี่ยวกับโครงสร้างพื้นฐานด้านคมนาคม ลดลงร้อยละ 5
	2) ร้อยละที่เพิ่มขึ้นของผู้ใช้อินเทอร์เน็ต ไม่น้อยกว่าร้อยละ 5
	3) อัตราการเพิ่มจำนวนถนนโครงข่ายทางหลวงชนบทเพิ่มขึ้น ไม่น้อยกว่าร้อยละ 3
	4) มูลค่าต้นทุนของการคมนาคมด้านการขนส่งและโลจิสติกส์ ลดลงร้อยละ 10
2.2 พัฒนาโครงสร้างด้านการขนส่งและเครือข่ายโลจิสติกส์ตามเส้นทางยุทธศาสตร์การคมนาคม และสามารถเชื่อมต่อกับภูมิภาคทั้งภายใน ภายนอกประเทศ	1) จำนวนรถบรรทุก/ขนส่ง ตาม พรบ.ขนส่ง มีการจดทะเบียนสะสม เพิ่มขึ้น ไม่น้อยกว่าร้อยละ 3
	2) จำนวนเที่ยวบิน เพิ่มขึ้นไม่น้อยกว่าร้อยละ 5



แนวทางการพัฒนา	ตัวชี้วัด
	3) มูลค่าต้นทุนของการคมนาคมด้านการขนส่งและโลจิสติกส์ ลดลงร้อยละ 10 4) ร้อยละของการแก้ไขปัญหา เรื่องร้องเรียนรถขนส่งสาธารณะ ร้อยละ 90 5) จำนวนบุคลากรที่ผ่านการอบรมโลจิสติกส์ เพิ่มขึ้นไม่น้อยกว่าร้อยละ 5
<b>แผนงานที่ 3 การพัฒนาคุณภาพสินค้าและบริการ</b>	
3.1 ส่งเสริมการตลาดทั้งในและต่างประเทศโดยใช้ดิจิทัลแพลตฟอร์มและระบบสารสนเทศทั้งสื่อ social media ทั้ง online และ offline 3.2 ยกระดับคุณภาพสินค้าและบริการ การรับรองมาตรฐานการใช้/สร้างตราสัญลักษณ์สินค้าอุดรธานีและผลิตภัณฑ์ชุมชนของจังหวัดอุดรธานี การพัฒนาทั้งภาคการลงทุนภาคการเกษตร	1) สัดส่วนที่เพิ่มขึ้นของสินค้าที่ได้รับผ่านการรับรองมาตรฐานที่ได้รับการยอมรับ ไม่น้อยกว่าร้อยละ 5 2) อัตราการขยายตัวจำนวนการก่อตั้งวิสาหกิจเริ่มต้นเฉลี่ยร้อยละ 5



ประเด็นการพัฒนาที่ 2 การยกระดับมาตรฐานอุตสาหกรรมไมซ์ การกีฬา การท่องเที่ยวเชิงคุณค่าโดยใช้  
ศักยภาพและอัตลักษณ์ของจังหวัดอุดรธานีรองรับการแข่งขันทุกรูปแบบ  
วัตถุประสงค์ : เพื่อเพิ่มปริมาณและมูลค่าด้านการท่องเที่ยวและอุตสาหกรรมไมซ์

แนวทางการพัฒนา	ตัวชี้วัด
<b>แผนงานที่ 1 พัฒนาการท่องเที่ยวเชื่อมโยงสู่อนุภูมิภาคลุ่มน้ำโขง</b>	
1.1 สร้างและสนับสนุนกลุ่มผู้ผลิตสินค้า การบริการการตลาด และการประชาสัมพันธ์ของอุตสาหกรรมไมซ์ การท่องเที่ยว การกีฬา และวัฒนธรรม	1) รายได้จากการท่องเที่ยวเพิ่มขึ้นจากปีที่ผ่านมา ร้อยละ 5
1.2 ยกระดับโครงข่ายระบบดิจิทัล ระบบโลจิสติกส์และฐานข้อมูลทันสมัย และมาตรฐานของแหล่งท่องเที่ยวสินค้าและบริการ เพื่อรองรับการเติบโตของอุตสาหกรรมไมซ์ การท่องเที่ยว การกีฬาและวัฒนธรรม	2) ร้อยละของจำนวนนักท่องเที่ยวที่เพิ่มขึ้นจากปีที่ผ่านมา ร้อยละ 5
<b>แผนงานที่ 2 ขับเคลื่อนอุตสาหกรรมไมซ์จังหวัดอุดรธานี มุ่งสู่การเป็นศูนย์กลางการท่องเที่ยว และไมซ์ในระดับนานาชาติ</b>	
2.1 ยกระดับผู้ประกอบการและบุคลากรด้านอุตสาหกรรมไมซ์ การท่องเที่ยว การกีฬา และวัฒนธรรมแบบคู่ขนาน ให้ความพร้อมในทุกกระดับ เพื่อรองรับนักท่องเที่ยวคุณภาพสูง และเพิ่มโอกาสทางการตลาดทั้งในและต่างประเทศ	1) สถานประกอบการด้านการท่องเที่ยว ที่ได้รับคุณภาพมาตรฐานการรับรองจากหน่วยงานที่เกี่ยวข้องเพิ่มขึ้น ร้อยละ 10
2.2 พัฒนาศักยภาพและอัตลักษณ์ของจังหวัด ให้มีมูลค่าสูงรองรับอุตสาหกรรมไมซ์ กีฬา การท่องเที่ยวเชิงสร้างสรรค์ทุกรูปแบบ Smart Tourism	1) รายได้จากการท่องเที่ยวเพิ่มขึ้นจากปีที่ผ่านมา ร้อยละ 5
	2) ร้อยละของจำนวนนักท่องเที่ยวที่เพิ่มขึ้นจากปีที่ผ่านมา ร้อยละ 5



ประเด็นการพัฒนาที่ 3 การส่งเสริมและยกระดับการผลิต การแปรรูป และการตลาดสินค้าเกษตร เพื่อเพิ่มขีดความสามารถทางการแข่งขัน และความมั่นคงของเศรษฐกิจฐานราก  
 วัตถุประสงค์ : ยกระดับการผลิต การแปรรูป และการตลาดสินค้าเกษตร

แนวทางการพัฒนา	ตัวชี้วัด
<b>แผนงานที่ 1 การพัฒนาโครงสร้างพื้นฐานทางการเกษตรและพัฒนาระบบนิเวศการเกษตร</b>	
1.1 พัฒนาระบบโครงสร้างพื้นฐานทางการเกษตร และพัฒนาระบบนิเวศการเกษตรอย่างเป็นระบบครบวงจร	1) เพิ่มพื้นที่ชลประทานแหล่งน้ำเพื่อการเกษตรเพิ่มขึ้น ร้อยละ 5
<b>แผนงานที่ 2 ยกระดับศักยภาพ เกษตรกร สถาบันเกษตรกร ให้มีความเข้มแข็ง สู่เกษตรยั่งยืน Smart Agriculture</b>	
2.1 พัฒนาศักยภาพเกษตรกร กลุ่มเกษตรกร สถาบันเกษตรกร และการบริหารจัดการผลิตภัณฑ์ทางการเกษตร	1) เกษตรกรและกลุ่มเกษตรกรมีรายได้เพิ่มขึ้นจากปีที่ผ่านมา ร้อยละ 5 2) จำนวน Young Smart Farmer และ Smart Farmer เพิ่มขึ้นจากปีที่ผ่านมา ร้อยละ 10
2.2 เพิ่มขีดความสามารถในการแข่งขันให้กับผู้ประกอบการ เพื่อยกระดับมาตรฐานสู่สากล	1) เกษตรกร และกลุ่มเกษตรกร มีรายได้เพิ่มขึ้น ร้อยละ 5 2) กลุ่มเกษตรกรที่ขึ้นทะเบียน กษ. กับกระทรวงเกษตรมีความเข้มแข็งเพิ่มขึ้น ร้อยละ 5
<b>แผนงานที่ 3 ยกระดับการผลิต แปรรูปสินค้าเกษตรและผลิตภัณฑ์ และการตลาดด้วยเทคโนโลยีและนวัตกรรม ภายใต้การขับเคลื่อนด้วยโมเดลเศรษฐกิจ BCG</b>	
3.1 ส่งเสริมและยกระดับการผลิตสินค้าเกษตรสู่มาตรฐานความปลอดภัยทั้งระบบ ภายใต้การใช้โมเดลเศรษฐกิจ BCG	1) สินค้าเกษตรได้รับรองมาตรฐานความปลอดภัย ไม่น้อยกว่า ร้อยละ 5 2) สินค้าหรือผลิตภัณฑ์ที่ได้ GI ไม่น้อยกว่า 2 รายการ
3.2 พัฒนาการแปรรูปสินค้าเกษตร ด้วยเทคโนโลยีและนวัตกรรมอัจฉริยะ	1) ผลิตภัณฑ์ทางการเกษตรที่ได้จากเทคโนโลยีและนวัตกรรมสมัยใหม่ มีมูลค่าเพิ่มขึ้น ร้อยละ 4
3.3 ยกระดับการตลาดจำหน่ายสินค้าผลิตภัณฑ์การเกษตร และเกษตรมูลค่าสูง	1) สินค้าเกษตรและสินค้าเกษตรมูลค่าสูง มีมูลค่าเพิ่มขึ้น ร้อยละ 5



ประเด็นการพัฒนาที่ 4 การยกระดับคุณภาพชีวิต การสาธารณสุขและการศึกษา เพื่อสร้างภูมิคุ้มกันและความเข้มแข็งให้สังคมพร้อมรับมือกับการเปลี่ยนแปลง  
 วัตถุประสงค์ : ยกระดับคุณภาพชีวิต การสาธารณสุขและการศึกษา

แนวทางการพัฒนา	ตัวชี้วัด
<b>แผนงานที่ 1 ยกระดับคุณภาพชีวิต การสาธารณสุข และการศึกษา</b>	
1.1 ลดความเหลื่อมล้ำและลดความยากจน ยกระดับรายได้ครัวเรือน ส่งเสริมอาชีพ เศรษฐกิจฐานราก ยกระดับฝีมือแรงงาน สร้างหลักประกันทางสังคมและความเสมอภาค	1) แรงงานที่ผ่านการทดสอบมาตรฐานฝีมือ ได้ค่าจ้างตามมาตรฐานฝีมือแรงงาน ร้อยละ 5 ของจำนวนผ่านการทดสอบ 2) แรงงานได้รับการพัฒนาฝีมือเพิ่มขึ้นจากปีที่ผ่านมา ร้อยละ 5
1.2 สร้างเสริมสุขภาพแบบองค์รวม และเพิ่มศักยภาพของสุขภาพทางกาย ทางจิตใจ และทางสังคมในทุกมิติ	1) คะแนนสุขภาพจิตเพิ่มขึ้นเป็น 72 คะแนน 2) ผู้ที่ได้รับผลกระทบจากโรคอุบัติใหม่อุบัติซ้ำได้รับการช่วยเหลือ ไม่น้อยกว่าร้อยละ 80 3) อายุคาดเฉลี่ยเมื่อแรกเกิด ไม่น้อยกว่าร้อยละ 80 (สสจ.อด.)
1.3 เตรียมความพร้อมสังคมเข้าสู่สังคมสูงวัย ageing society (ด้านการเงิน เศรษฐกิจ สุขภาพ และการดูแลผู้สูงอายุ และ Universal Design)	1) ผู้สูงอายุที่ได้รับการส่งเสริมการมีงานทำและเข้าฝึกอาชีพมีงานทำเพิ่มขึ้นร้อยละ 10
<b>แผนงานที่ 2 พัฒนาทักษะการเรียนรู้ตลอดชีวิต</b>	
2.1 เพิ่มโอกาสและการพัฒนาคุณภาพการศึกษา สร้างสังคมแห่งการเรียนรู้โดยเฉพาะทักษะการเรียนรู้ ทักษะการทำงาน และทักษะชีวิต สำหรับทุกช่วงวัยเพื่อรองรับความเปลี่ยนแปลงในสังคมที่เกิดขึ้นอย่างรวดเร็ว	1) สัดส่วนนักเรียนมัธยมศึกษาตอนปลายหรือเทียบเท่า (15-17 ปี) ต่อประชากรกลุ่มอายุ 15-17 ปี เพิ่มขึ้น ร้อยละ 50 2) จำนวนปีที่ได้รับการศึกษาของประชากรที่มีอายุตั้งแต่ 15 ปีขึ้นไปเพิ่มขึ้นเป็น 18 ปี
2.2 เสริมสร้างคุณธรรมและจริยธรรม ค่านิยมที่ดีงาม ตระหนักและภูมิใจในความเป็นไทย นำหลักปรัชญาของเศรษฐกิจพอเพียงมาใช้ในการดำรงชีวิตเพื่อสร้างภูมิคุ้มกันทางสังคมพร้อมรับมือการเปลี่ยนแปลง	1) ค่าดัชนีคุณธรรม 5 ประการเพิ่มขึ้น ร้อยละ 15 จากปีฐานที่ผ่านมา 2) กรณีการกระทำผิดกฎหมาย การกระทำละเมิดต่อผู้อื่นในพื้นที่ชุมนุม ไม่เกิน 2 คดี/ครั้ง



ประเด็นการพัฒนาที่ 5 : การจัดการทรัพยากรธรรมชาติและสิ่งแวดล้อม เพื่อการใช้ประโยชน์อย่างคุ้มค่า และยั่งยืน

วัตถุประสงค์ : เพื่อรักษาความสมบูรณ์ของทรัพยากรธรรมชาติ และสร้างสิ่งแวดล้อมที่ดีอย่างยั่งยืน

แนวทางการพัฒนา	ตัวชี้วัด
<b>แผนงานที่ 1 อนุรักษ์ ป่าไม้ ทรัพยากรธรรมชาติและสิ่งแวดล้อม และพัฒนาแหล่งน้ำเพื่อการใช้ประโยชน์อย่างมีประสิทธิภาพ</b>	
1.1 อนุรักษ์ ป่าไม้ และพัฒนา เพิ่มพื้นที่สีเขียว ทรัพยากรธรรมชาติและสิ่งแวดล้อม	1) สกัดส่วนพื้นที่สีเขียวพื้นที่ป่า ธรรมชาติ เพิ่มขึ้นร้อยละ 1 2) สกัดส่วนพื้นที่สีเขียวพื้นที่เป็นป่าเศรษฐกิจเพื่อการใช้ประโยชน์ เพิ่มขึ้นร้อยละ 1 3) สกัดส่วนพื้นที่สีเขียวพื้นที่เป็นป่าในเขตเมืองและชนบท เพิ่มขึ้นร้อยละ 1
1.2 อนุรักษ์ ป่าไม้ และพัฒนาแหล่งน้ำ ที่มีอยู่เดิมและพัฒนา เพิ่มขึ้น เพื่อการใช้ประโยชน์อย่างมีประสิทธิภาพและยั่งยืน	1) จำนวนแหล่งน้ำ เพื่อการอุปโภคที่ได้รับการพัฒนาเพิ่มขึ้น ร้อยละ 3 2) พื้นที่ทำการเกษตรนอกเขตชลประทาน เพิ่มขึ้นร้อยละ 10 3) แหล่งน้ำในเขตชลประทานได้รับการพัฒนา เพิ่มขึ้น ร้อยละ 5
<b>แผนงานที่ 2 การพัฒนาเมืองสู่ Green city</b>	
2.1 พัฒนาโครงสร้างพื้นฐานที่เป็นมิตรกับสิ่งแวดล้อม (Green Growth) เพื่อรองรับการเป็นเมืองสิ่งแวดล้อม อัจฉริยะ	1) สกัดส่วนพื้นที่สีเขียวต่อประชากร (ตารางเมตรต่อคน) เพิ่มขึ้นร้อยละ 2 2) ค่าเฉลี่ยรายปีของปริมาณฝุ่นละออง ขนาดไม่เกิน 2.5 ไมครอน (pm 2.5)
2.2 เพิ่มศักยภาพการบริหารจัดการมลพิษสิ่งแวดล้อมที่มีผลกระทบต่อสิ่งแวดล้อม อย่างถูกวิธี และเหมาะสม เพื่อรองรับกับการขยายตัวของเมือง ชุมชน และการท่องเที่ยว	1) การจัดการขยะมูลฝอยชุมชนได้รับการจัดการอย่างถูกต้อง ไม่น้อยกว่าร้อยละ 75 2) ร้อยละจำนวนวันที่ฝุ่นละออง PM 2.5 เกินค่ามาตรฐาน ลดลงร้อยละ 5
2.3 ส่งเสริมการมีส่วนร่วม การสร้างการรับรู้ของเครือข่าย ภาคประชาชนและการสร้างเครือข่ายทรัพยากรธรรมชาติและสิ่งแวดล้อม เพื่อรับมือต่อการเปลี่ยนแปลงของโลก และสภาพภูมิอากาศ	1) เครือข่ายภาคประชาชนด้านทรัพยากรธรรมชาติและสิ่งแวดล้อม เพิ่มขึ้นร้อยละ 5



ประเด็นการพัฒนาที่ 6 : การเสริมสร้างสังคมที่เข้มแข็ง มั่นคง ปลอดภัยในชีวิตและทรัพย์สินของประชาชน  
วัตถุประสงค์ : เพื่อให้มีความสงบเรียบร้อย และประชาชนมีความปลอดภัยในชีวิตและทรัพย์สิน

แนวทางการพัฒนา	ตัวชี้วัด
<b>แผนงานที่ 1 ส่งเสริมและเชื่อมโยงเครือข่ายการป้องกันปัญหาด้านความมั่นคง อาชญากรรม ภัยคุกคามในพื้นที่ เพื่อความปลอดภัยในชีวิตและทรัพย์สิน</b>	
1.1 รักษาความปลอดภัยในชีวิตและทรัพย์สินของประชาชน	1) จำนวนคดีอาชญากรรมและความเสียหายทางทรัพย์สินทางเทคโนโลยีออนไลน์ลดลงร้อยละ 10
	2) เครือข่ายผู้นำชุมชน ผ่านการฝึกอบรมการป้องกันและแก้ไขภัยอาชญากรรมทางเทคโนโลยีออนไลน์เพิ่มขึ้น 20
	3) ประชาชนมีความปลอดภัยในชีวิตและทรัพย์สินไม่น้อยกว่าร้อยละ 80
1.2 ส่งเสริมการมีส่วนร่วมเครือข่ายทางสังคม ป้องกันและแก้ไขปัญหาเสพติดมิให้ส่งผลเสีย ต่อสุขภาพและความปลอดภัยต่อชีวิต ทรัพย์สิน และความสงบสุขของประชาชน	1) จำนวนเครือข่าย/ชุมชน ผ่านการฝึกอบรมการป้องกันปัญหาอาชญากรรม เพิ่มขึ้นเพิ่มขึ้นร้อยละ 10
	2) ปัญหาเสพติดในพื้นที่ลดลงไม่น้อยกว่าร้อยละ 30
1.3 ส่งเสริมการเรียนรู้วิถีปกครองในระบอบประชาธิปไตย อันมีพระมหากษัตริย์ทรงเป็นประมุข เพื่อสร้าง/สนับสนุนการมีส่วนร่วมของประชาชนในฐานะพลเมืองอยู่ร่วมกันอย่างสันติสุขภายใต้ความคิดมุมมองที่แตกต่าง และสร้างความรู้ตระหนักรู้ของประชาชนในด้านสิทธิและหน้าที่พลเมือง การเคารพสิทธิและหน้าที่	1) ประชาชนผ่านการฝึกอบรมความตระหนักรู้ของประชาชนในด้านสิทธิและหน้าที่พลเมือง การเคารพสิทธิและหน้าที่ ไม่น้อยกว่า 200 ราย
<b>แผนงานที่ 2 พัฒนาระบบการจัดการความเสี่ยงและเสริมสร้างการมีส่วนร่วมของทุกภาคส่วนในการจัดการความเสี่ยงจากสาธารณภัยและอุบัติเหตุ</b>	
ยกระดับมาตรฐานการจัดการลดความเสี่ยงจากสาธารณภัยและอุบัติเหตุทางถนน ทั้งที่ใช้โครงสร้างและไม่ใช้โครงสร้าง เพื่อลดความเสี่ยงเดิมและป้องกันความเสี่ยงใหม่ จนนำไปสู่สังคมที่มีความมั่นคงปลอดภัยแบบยั่งยืน	1) จำนวนผู้เสียชีวิตจากอุบัติเหตุบนท้องถนนไม่เกิน 12 ครั้งต่อปี
	2) มีแหล่งกักเก็บน้ำที่มีประสิทธิภาพเพิ่มขึ้นร้อยละ 5
การบริหารจัดการภาครัฐด้วยระบบแพลตฟอร์ม Digital Government และความร่วมมือ ด้านกฎหมายและกระบวนการยุติธรรม ทั้งระดับชาติและระหว่างประเทศ	1) เหยื่ออาชญากรรมได้รับการดูแลช่วยเหลือมากกว่าร้อยละ 80



งบหน้าแผนงาน/โครงการที่บรรจุในแผนพัฒนาจังหวัดอุดรธานี พ.ศ. 2566 – 2570  
(ฉบับทบทวน ปี พ.ศ. 2569)

ที่	ประเด็นการพัฒนา	หน่วย รวบรวม แผนงาน โครงการ	จำนวน โครงการ หลัก	จำนวน กิจกรรม หลัก	งบประมาณรวมทั้งสิ้น					
					ปี 2566	ปี 2567	ปี 2568	ปี 2569	ปี 2570	รวม ปี 2566-2570
1	การพัฒนาศักยภาพการค้าการลงทุนและระบบโลจิสติกส์ เพื่อเพิ่มขีดความสามารถในการแข่งขันในอนุภูมิภาคลุ่มน้ำโขง	สำนักงานพาณิชย์จังหวัดอุดรธานี	3	618	461,490,000	1,439,366,000	2,044,061,300	5,001,729,620	3,407,728,300	12,730,875,220
2	การยกระดับมาตรฐานอุตสาหกรรมไม่ใช้ การกีฬา การท่องเที่ยวเชิงคุณค่า โดยใช้ศักยภาพและอัตลักษณ์ของจังหวัดอุดรธานีรองรับการแข่งขันทุกรูปแบบ	สำนักงานการท่องเที่ยวและกีฬาจังหวัดอุดรธานี	2	58	40,898,600	105,995,500	128,693,000	357,608,880	143,803,000	776,988,980
3	การส่งเสริมและยกระดับการผลิตและการตลาดสินค้าเกษตรเพื่อเพิ่มขีดความสามารถทางการแข่งขันและความมั่นคงของเศรษฐกิจฐานราก	สำนักงานเกษตรและสหกรณ์จังหวัดอุดรธานี	3	11			2,500,000	56,545,000		59,045,000
4	การยกระดับคุณภาพชีวิต การสาธารณสุข และการศึกษา เพื่อสร้างภูมิคุ้มกันและความเข้มแข็งให้สังคมพร้อมรับมือกับการเปลี่ยนแปลง	สำนักงานพัฒนาสังคมและความมั่นคงของมนุษย์จังหวัดอุดรธานี	1	21	13,332,400	19,832,400	19,832,400	52,694,200	22,832,400	132,723,800
5	การจัดการทรัพยากรธรรมชาติและสิ่งแวดล้อมเพื่อการใช้ประโยชน์อย่างคุ้มค่าและยั่งยืน	สำนักงานทรัพยากรธรรมชาติและสิ่งแวดล้อมจังหวัดอุดรธานี	2	147	75,500,000	405,589,000	412,289,000	1,580,509,700	435,825,600	2,908,713,300
6	การเสริมสร้างสังคมที่เข้มแข็ง มั่นคง ปลอดภัยในชีวิตและทรัพย์สินของประชาชน	ที่ทำการปกครองจังหวัดอุดรธานี	1	11	1,308,600	1,545,500	11,632,000	14,218,500	4,779,800	38,412,100
<b>รวมทั้งสิ้น</b>			<b>15</b>	<b>260</b>	<b>592,529,600</b>	<b>1,972,328,400</b>	<b>2,619,007,700</b>	<b>7,063,305,900</b>	<b>4,014,969,100</b>	<b>16,646,758,400</b>

\*\*\*\*\*



แบบฟอร์มสรุปแผนงานและโครงการสำคัญของจังหวัด พ.ศ. 2566 - 2570 (ฉบับทบทวน ปี พ.ศ. 2569)  
จังหวัดอุดรธานี

เป้าหมายการพัฒนาจังหวัด  
เมืองอัจฉริยะ ศูนย์กลางการค้าการลงทุน การท่องเที่ยวและไมซ์ ในอนุภูมิภาคลุ่มน้ำโขง

ประเด็นการพัฒนา	ตัวชี้วัดของประเด็นการพัฒนา	ค่าเป้าหมาย					
		พ.ศ. 2566	พ.ศ. 2567	พ.ศ. 2568	พ.ศ. 2569	พ.ศ. 2570	พ.ศ. 2566-2570
ประเด็นการพัฒนาที่ 1 การพัฒนาศักยภาพการค้า การลงทุนและระบบโลจิสติกส์ เพื่อเพิ่มขีดความสามารถ ในการแข่งขันในอนุภูมิภาค ลุ่มน้ำโขง	1) อัตราการขยายตัวของมูลค่าการค้า ไม่น้อยกว่า ร้อยละ 5				ร้อยละ 5	ร้อยละ 5	ร้อยละ 10
	2) จุดจดทะเบียนนิติบุคคล เพิ่มขึ้นไม่น้อยกว่า ร้อยละ 3				ร้อยละ 3	ร้อยละ 3	ร้อยละ 6
	3) อัตราการเพิ่มขึ้นของผู้ประกอบการ SMEs ไม่น้อยกว่าร้อยละ 5				ร้อยละ 5	ร้อยละ 5	ร้อยละ 10
	4) ผู้ประกอบการ SMEs วิสาหกิจชุมชน ที่เข้าถึง แหล่งเงินทุน เพิ่มขึ้นไม่น้อยกว่าร้อยละ 5				ร้อยละ 5	ร้อยละ 5	ร้อยละ 10
	5) โครงการที่ส่งเสริม SMEs วิสาหกิจชุมชน เพิ่มขึ้น ไม่น้อยกว่าร้อยละ 5				ร้อยละ 5	ร้อยละ 5	ร้อยละ 10
	6) แรงงานที่ได้รับการพัฒนาทักษะฝีมือแรงงาน เพิ่มขึ้น ไม่น้อยกว่าร้อยละ 5				ร้อยละ 5	ร้อยละ 5	ร้อยละ 10
	7) ข้อร้องเรียนเกี่ยวกับโครงสร้างพื้นฐานด้าน คมนาคม ลดลงร้อยละ 5				ร้อยละ 5	ร้อยละ 5	ร้อยละ 10
	8) ร้อยละที่เพิ่มขึ้นของผู้ใช้อินเตอร์เน็ต ไม่น้อยกว่าร้อยละ 5				ร้อยละ 5	ร้อยละ 5	ร้อยละ 10
	9) อัตราการเพิ่มจำนวนถนนโครงข่ายทางหลวง ขนบเพิ่มขึ้นไม่น้อยกว่าร้อยละ 3				ร้อยละ 3	ร้อยละ 3	ร้อยละ 6
	10) มูลค่าต้นทุนของการคมนาคมด้านการขนส่ง และโลจิสติกส์ ลดลงร้อยละ 10				ร้อยละ 10	ร้อยละ 10	ร้อยละ 20
	11) จำนวนรถบรรทุก/ขนส่ง ตาม พรบ.ขนส่ง มีการ จดทะเบียนสะสม เพิ่มขึ้น ไม่น้อยกว่าร้อยละ 3				ขยายตัว ร้อยละ 3	ขยายตัว ร้อยละ 3	ขยายตัว ร้อยละ 6
	12) จำนวนเที่ยวบิน เพิ่มขึ้นไม่น้อยกว่าร้อยละ 5				ร้อยละ 5	ร้อยละ 5	ร้อยละ 10
	13) มูลค่าต้นทุนของการคมนาคมด้านการขนส่ง และโลจิสติกส์ ลดลงร้อยละ 10				ร้อยละ 10	ร้อยละ 10	ร้อยละ 20
	14) ร้อยละของการแก้ไขปัญหา เรื่องร้องเรียนรถ ขนส่งสาธารณะ ร้อยละ 90				ร้อยละ 90	ร้อยละ 90	ร้อยละ 90
	15) จำนวนบุคลากรที่ผ่านการอบรมโลจิสติกส์ เพิ่มขึ้นไม่น้อยกว่าร้อยละ 5				ร้อยละ 5	ร้อยละ 5	ร้อยละ 10
	16) สัดส่วนที่เพิ่มขึ้นของสินค้าที่ได้รับผ่านการรับรอง มาตรฐานที่ได้รับการยอมรับ ไม่น้อยกว่า ร้อยละ 5				ร้อยละ 5	ร้อยละ 5	ร้อยละ 10
	17) อัตราการขยายตัวจำนวนการก่อตั้งวิสาหกิจ เริ่มต้น เฉลี่ยร้อยละ 5				ร้อยละ 5	ร้อยละ 5	ร้อยละ 10



ประเด็นการพัฒนา	ตัวชี้วัดของประเด็นการพัฒนา	ค่าเป้าหมาย					
		พ.ศ. 2566	พ.ศ. 2567	พ.ศ. 2568	พ.ศ. 2569	พ.ศ. 2570	พ.ศ. 2566-2570
ประเด็นการพัฒนาที่ 2 การยกระดับมาตรฐาน อุตสาหกรรมไม้ การกีฬา การท่องเที่ยวเชิงคุณค่า โดย ใช้ศักยภาพและอัตลักษณ์ ของจังหวัดอุดรธานีรองรับ การแข่งขันทุกรูปแบบ	1) รายได้จากการท่องเที่ยวเพิ่มขึ้นจากปีที่ผ่านมา ร้อยละ 5				ร้อยละ 5	ร้อยละ 5	ร้อยละ 10
	2) ร้อยละของจำนวนนักท่องเที่ยวที่เพิ่มขึ้นจากปีที่ผ่านมา ร้อยละ 5				ร้อยละ 5	ร้อยละ 5	ร้อยละ 10
	3) สถานประกอบการด้านการท่องเที่ยว ที่ได้รับ คุณภาพมาตรฐานการรับรองจากหน่วยงานที่เกี่ยวข้อง เพิ่มขึ้น ร้อยละ 10				ร้อยละ 10	ร้อยละ 10	ร้อยละ 20
	4) รายได้จากการท่องเที่ยวเพิ่มขึ้นจากปีที่ผ่านมา ร้อยละ 5				ร้อยละ 5	ร้อยละ 5	ร้อยละ 10
	5) ร้อยละของจำนวนนักท่องเที่ยวที่เพิ่มขึ้นจากปีที่ผ่านมา ร้อยละ 5				ร้อยละ 5	ร้อยละ 5	ร้อยละ 10
ประเด็นการพัฒนาที่ 3 การส่งเสริมและยกระดับการ ผลิตและการตลาดสินค้า เกษตรเพื่อเพิ่มขีดความสามารถ ทางการแข่งขันและความ มั่นคงของเศรษฐกิจฐานราก	1) เพิ่มพื้นที่ชลประทานแหล่งน้ำเพื่อการเกษตรเพิ่มขึ้น ร้อยละ 5				ร้อยละ 5	ร้อยละ 5	ร้อยละ 10
	2) เกษตรกรและกลุ่มเกษตรกรมีรายได้เพิ่มขึ้นจากปีที่ ผ่านมา ร้อยละ 5				ร้อยละ 5	ร้อยละ 5	ร้อยละ 10
	3) จำนวน Young Smart Farmer และ Smart Farmer เพิ่มขึ้นจากปีที่ผ่านมา ร้อยละ 10				ร้อยละ 10	ร้อยละ 10	ร้อยละ 20
	4) เกษตรกร และกลุ่มเกษตรกร มีรายได้เพิ่มขึ้น ร้อยละ 5				ร้อยละ 5	ร้อยละ 5	ร้อยละ 10
	5) กลุ่มเกษตรกรที่ขึ้นทะเบียน กษ. กับกระทรวงเกษตร มีความเข้มแข็งเพิ่มขึ้น ร้อยละ 5				ร้อยละ 5	ร้อยละ 5	ร้อยละ 10
	6) สินค้าเกษตรได้รับรองมาตรฐานความปลอดภัย ไม่น้อยกว่า ร้อยละ 5				ร้อยละ 5	ร้อยละ 5	ร้อยละ 10
	7) สินค้าหรือผลิตภัณฑ์ที่ได้ GI ไม่น้อยกว่า 2 รายการ				2 รายการ	2 รายการ	2 รายการ
	8) ผลิตภัณฑ์ทางการเกษตรที่ได้จากเทคโนโลยีและ นวัตกรรมสมัยใหม่ มีมูลค่าเพิ่มขึ้น ร้อยละ 4				ร้อยละ 4	ร้อยละ 4	ร้อยละ 8
	9) สินค้าเกษตรและสินค้าเกษตรมูลค่าสูง มีมูลค่าเพิ่ม ขึ้น ร้อยละ 5				ร้อยละ 5	ร้อยละ 5	ร้อยละ 10
ประเด็นการพัฒนาที่ 4 การยกระดับคุณภาพชีวิต การ สาธารณสุขและการศึกษา เพื่อสร้างภูมิคุ้มกันและความ เข้มแข็งให้สังคมพร้อมรับมือ กับการเปลี่ยนแปลง	1) แรงงานที่ผ่านการทดสอบมาตรฐานฝีมือ ได้ค่าจ้าง ตามมาตรฐานฝีมือแรงงาน ร้อยละ 5 ของจำนวน ผ่านการทดสอบ				ร้อยละ 5	ร้อยละ 5	ร้อยละ 10
	2) แรงงานได้รับการพัฒนาฝีมือเพิ่มขึ้นจากปีที่ผ่านมา ร้อยละ 5				ร้อยละ 5	ร้อยละ 5	ร้อยละ 10
	3) คะแนนสุขภาพจิตเพิ่มขึ้นเป็น 72 คะแนน				72 คะแนน	72 คะแนน	72 คะแนน
	4) ผู้ที่ได้รับผลกระทบจากโรคอุบัติใหม่อุบัติซ้ำได้รับการ ช่วยเหลือ ไม่น้อยกว่าร้อยละ 80				ร้อยละ 80	ร้อยละ 80	ร้อยละ 80
	5) อายุคาดเฉลี่ยเมื่อแรกเกิด ไม่น้อยกว่าร้อยละ 80 (สสจ.อุด.)				ร้อยละ 80	ร้อยละ 80	ร้อยละ 80
	6) ผู้สูงอายุที่ได้รับการส่งเสริมการมีงานทำและเข้าฝึก อาชีพ มีงานทำเพิ่มขึ้นร้อยละ 10				ร้อยละ 10	ร้อยละ 10	ร้อยละ 20
	7) สัดส่วนนักเรียนมัธยมศึกษาตอนปลายหรือเทียบเท่า (15-17 ปี) ต่อประชากรกลุ่มอายุ 15-17 ปี เพิ่มขึ้น ร้อยละ 50				ร้อยละ 50	ร้อยละ 50	ร้อยละ 100



ประเด็นการพัฒนา	ตัวชี้วัดของประเด็นการพัฒนา	ค่าเป้าหมาย					
		พ.ศ. 2566	พ.ศ. 2567	พ.ศ. 2568	พ.ศ. 2569	พ.ศ. 2570	พ.ศ. 2566-2570
	8) จำนวนปีที่ได้รับการศึกษาของประชากรที่มีอายุตั้งแต่ 15 ปีขึ้นไปเพิ่มขึ้นเป็น 18 ปี				เพิ่มขึ้นเป็น 18 ปี	เพิ่มขึ้นเป็น 18 ปี	เพิ่มขึ้นเป็น 18 ปี
	10) ค่าดัชนีคุณธรรม 5 ประการเพิ่มขึ้น ร้อยละ 15 จากปีฐานที่ผ่านมา				ร้อยละ 15	ร้อยละ 15	ร้อยละ 30
	11) กรณีการกระทำผิดกฎหมาย การกระทำละเมิดต่อผู้อื่น ในพื้นที่ชุมชน ไม่เกิน 2 คดี/ครั้ง				2 คดี/ครั้ง	2 คดี/ครั้ง	2 คดี/ครั้ง
ประเด็นการพัฒนาที่ 5 การจัดการทรัพยากรธรรมชาติ และสิ่งแวดล้อม เพื่อการใช้ ประโยชน์อย่างคุ้มค่าและยั่งยืน	1) สัดส่วนพื้นที่สีเขียวพื้นที่ป่า ธรรมชาติ เพิ่มขึ้นร้อยละ 1				ร้อยละ 1	ร้อยละ 1	ร้อยละ 2
	2) สัดส่วนพื้นที่สีเขียวพื้นที่เป็นป่าเศรษฐกิจเพื่อการใช้ประโยชน์ เพิ่มขึ้นร้อยละ 1				ร้อยละ 1	ร้อยละ 1	ร้อยละ 2
	3) สัดส่วนพื้นที่สีเขียวพื้นที่เป็นป่าในเขตเมืองและชนบท เพิ่มขึ้นร้อยละ 1				ร้อยละ 1	ร้อยละ 1	ร้อยละ 2
	4) จำนวนแหล่งน้ำ เพื่อการอุปโภคที่ได้รับการพัฒนา เพิ่มขึ้นร้อยละ 3				ร้อยละ 3	ร้อยละ 3	ร้อยละ 6
	5) พื้นที่ทำการเกษตรนอกเขตชลประทาน เพิ่มขึ้นร้อยละ 10				ร้อยละ 10	ร้อยละ 10	ร้อยละ 20
	6) แหล่งน้ำในเขตชลประทานได้รับการพัฒนา เพิ่มขึ้นร้อยละ 5				ร้อยละ 5	ร้อยละ 5	ร้อยละ 10
	7) สัดส่วนพื้นที่สีเขียวต่อประชากร (ตารางเมตรต่อคน) เพิ่มขึ้นร้อยละ 2				ร้อยละ 2	ร้อยละ 2	ร้อยละ 4
	8) ค่าเฉลี่ยรายปีของปริมาณฝุ่นละออง ขนาดไม่เกิน 2.5 ไมครอน (pm 2.5)				ขนาดไม่เกิน 2.5 ไมครอน	ขนาดไม่เกิน 2.5 ไมครอน	ขนาดไม่เกิน 2.5 ไมครอน
	9) การจัดการขยะมูลฝอยชุมชนได้รับการจัดการอย่างถูกต้อง ไม่น้อยกว่าร้อยละ 75				ร้อยละ 75	ร้อยละ 75	ร้อยละ 75
	10) ร้อยละจำนวนวันที่ฝุ่นละออง PM 2.5 เกินค่ามาตรฐาน ลดลงร้อยละ 5				ร้อยละ 5	ร้อยละ 5	ร้อยละ 10
	11) เครือข่ายภาคประชาชนด้านทรัพยากรธรรมชาติและสิ่งแวดล้อม เพิ่มขึ้นร้อยละ 5				ร้อยละ 5	ร้อยละ 5	ร้อยละ 10
ประเด็นการพัฒนาที่ 6 การเสริมสร้างสังคมที่เข้มแข็ง มั่นคง ปลอดภัยในชีวิตและ ทรัพย์สินของประชาชน	1) จำนวนคดีอาชญากรรมและความเสียหายทางทรัพย์สินทางเทคโนโลยีออนไลน์ลดลงร้อยละ 10				ร้อยละ 10	ร้อยละ 10	ร้อยละ 20
	2) เครือข่ายผู้นำชุมชน ผ่านการฝึกอบรมการป้องกันและแก้ไขภัยอาชญากรรมทางเทคโนโลยีออนไลน์เพิ่มขึ้น 20				ร้อยละ 10	ร้อยละ 10	ร้อยละ 20
	3) ประชาชนมีความปลอดภัยในชีวิตและทรัพย์สิน ไม่น้อยกว่าร้อยละ 80				ร้อยละ 10	ร้อยละ 10	ร้อยละ 20
	4) จำนวนเครือข่าย/ชุมชน ผ่านการฝึกอบรมการป้องกันปัญหาอาชญากรรม เพิ่มขึ้นเพิ่มขึ้นร้อยละ 10				ร้อยละ 10	ร้อยละ 10	ร้อยละ 20
	5) ปัญหายาเสพติดในพื้นที่ลดลงไม่น้อยกว่าร้อยละ 30				ร้อยละ 10	ร้อยละ 10	ร้อยละ 20
	1) จำนวนผู้เสียชีวิตจากอุบัติเหตุบนท้องถนนไม่เกิน 12 ครั้ง ต่อ 100,000 คนต่อปี				ไม่เกิน 12 ครั้ง/ปี	ไม่เกิน 12 ครั้ง/ปี	ไม่เกิน 12 ครั้ง/ปี
	2) มีแหล่งกักเก็บน้ำที่มีประสิทธิภาพเพิ่มขึ้นร้อยละ 5				ร้อยละ 5	ร้อยละ 5	ร้อยละ 10



ประเด็นการพัฒนา	ตัวชี้วัดของประเด็นการพัฒนา	ค่าเป้าหมาย					
		พ.ศ. 2566	พ.ศ. 2567	พ.ศ. 2568	พ.ศ. 2569	พ.ศ. 2570	พ.ศ. 2566-2570
	1) เหยื่ออาชญากรรมได้รับการดูแลช่วยเหลือมากกว่าร้อยละ 80				ร้อยละ 80	ร้อยละ 80	ร้อยละ 80



ประเด็นการพัฒนาที่ 1 การพัฒนาศักยภาพการคัดการลงทุนและระบบโลจิสติกส์ เพื่อเพิ่มขีดความสามารถในการแข่งขันในอนุภูมิภาคลุ่มน้ำโขง

บัญชีรายการชุดโครงการสำคัญ				งบประมาณดำเนินการ					
แผนงาน/โครงการสำคัญ	ยุทธศาสตร์ชาติ (X)/แผนแม่บทา (Y) (7)	แหล่งงปม.	หน่วยดำเนินการ	พ.ศ. 2566	พ.ศ. 2567	พ.ศ.2568	พ.ศ. 2569	พ.ศ. 2570	พ.ศ. 2566-2570
ประเด็นการพัฒนาที่ 1 การพัฒนาศักยภาพการคัดการลงทุน และระบบโลจิสติกส์ เพื่อเพิ่มขีดความสามารถในการแข่งขันในอนุภูมิภาคลุ่มน้ำโขง									
แผนงานที่ 1 : ผู้ประกอบการและแรงงานได้รับการพัฒนาเพื่อยกระดับขีดความสามารถในการแข่งขัน									
โครงการสำคัญที่ 1 โครงการพัฒนาผู้ประกอบการและแรงงานเพื่อยกระดับขีดความสามารถในการแข่งขัน	X:2 Y:6,7,8						2,343,000		2,343,000
กิจกรรมหลักที่ 1 พัฒนาศักยภาพแรงงานและผู้ประกอบการเพื่อเพิ่มขีดความสามารถในการแข่งขันทางการค้าการลงทุน		1	สปร. 18 อุดรธานี				2,343,000		2,343,000
แผนงานที่ 2 พัฒนาโครงสร้างพื้นฐานและสิ่งอำนวยความสะดวกเพื่อรองรับการเป็นศูนย์กลางการค้า การลงทุน และโลจิสติกส์									
โครงการสำคัญที่ 2 การพัฒนาโครงสร้างพื้นฐานและสิ่งอำนวยความสะดวกได้รับการพัฒนาเพื่อรองรับเศรษฐกิจพิเศษภาคตะวันออกเฉียงเหนือ (NeEC) และการท่องเที่ยว	X:2 Y:6,7,8			461,490,000	1,439,366,000	2,044,061,300	4,983,310,621	3,407,728,300	12,142,456,221
กิจกรรมหลักที่ 2 ติดตั้งไฟฟ้าแสงสว่าง ทางหลวงหมายเลข 22 ตอนควบคุม 0201 ตอนหนองขาม - หนองหาน ระหว่าง กม.14+000 - กม.19+000 (ดำเนินการเป็นช่วงๆ) ตำบลหนองนาค้า อำเภอเมืองอุดรธานี จังหวัดอุดรธานี		1	แขวงทางหลวง อุดรธานีที่ 2 (หนองหาน)				9,500,000		9,500,000
กิจกรรมหลักที่ 3 ติดตั้งไฟฟ้าแสงสว่าง ทางหลวงหมายเลข 2022 ตอนควบคุม 0100 ตอนนิคม - บ้านดุง ระหว่าง กม.55+390 - กม.60+350 (ดำเนินการเป็นช่วงๆ) ตำบลบ้านดุง อำเภอบ้านดุง จังหวัดอุดรธานี		1	แขวงทางหลวง อุดรธานีที่ 2 (หนองหาน)				9,500,000		9,500,000
กิจกรรมหลักที่ 4 ติดตั้งไฟฟ้าแสงสว่าง ทางหลวงหมายเลข 2255 ตอนควบคุม 0100 ตอนนาข่า - สุมเส้า ระหว่าง กม.0+300 - กม.5+500 (ดำเนินการเป็นช่วงๆ) ตำบลนาข่า อำเภอเมืองอุดรธานี จังหวัดอุดรธานี		1	แขวงทางหลวง อุดรธานีที่ 2 (หนองหาน)				5,900,000		5,900,000
กิจกรรมหลักที่ 5 ขยายเขตไฟฟ้าเพื่อการเกษตรไปบ้านถิ่น หมู่ที่ 9 บ้านแมด		3	อบต. สามพร้าว				2,000,000		2,000,000



บัญชีรายการชุดโครงการสำคัญ				งบประมาณดำเนินการ					
แผนงาน/โครงการสำคัญ	ยุทธศาสตร์ ชาติ (X)/ แผนแม่บท (Y) (7)	แหล่ง งปม.	หน่วย ดำเนินการ	พ.ศ. 2566	พ.ศ. 2567	พ.ศ.2568	พ.ศ. 2569	พ.ศ. 2570	พ.ศ. 2566-2570
กิจกรรมหลักที่ 6 ขยายเขตไฟฟ้า เส้นในหมู่บ้าน หมู่ที่ 10 บ้านสาม พร้าว		3	อบต. สามพร้าว				10,000,000		10,000,000
กิจกรรมหลักที่ 7 ขยายเขตไฟฟ้าเส้น ในหมู่บ้าน หมู่ที่ 15 บ้านสามพร้าว		3	อบต. สามพร้าว				2,000,000		2,000,000
กิจกรรมหลักที่ 8 ขยายเขตไฟฟ้าเส้น ไปบ่อน้อย หมู่ที่ 15 บ้านสามพร้าว		3	อบต. สามพร้าว				2,000,000		2,000,000
กิจกรรมหลักที่ 9 ขยายเขตไฟฟ้า เส้นหน้า อบต.สามพร้าว หมู่ที่ 15 บ้านสามพร้าว		3	อบต. สามพร้าว				2,000,000		2,000,000
กิจกรรมหลักที่ 10 ขยายเขตไฟฟ้า หน้า ม.ราชภัฏ - ห้วยหลวง หมู่ที่ 15 และ หมู่ที่ 8		3	อบต. สามพร้าว				2,000,000		2,000,000
กิจกรรมหลักที่ 11 ติดตั้งโคมไฟ สาธารณะ 15 หมู่บ้าน		3	อบต. สามพร้าว				6,000,000		6,000,000
กิจกรรมหลักที่ 12 โครงการติดตั้ง ไฟฟ้าแสงสว่างในตำบลสุเม็ล		3	อบต.สุเม็ล	9,500,000	9,500,000	9,500,000	9,500,000	9,500,000	47,500,000
กิจกรรมหลักที่ 13 โครงการขยาย เขตไฟฟ้าแรงต่ำ สายห้วยเตย - นาโพธิ์		3	อบต.สุเม็ล	200,000	200,000	200,000	200,000	200,000	1,000,000
กิจกรรมหลักที่ 14 ติดตั้งไฟฟ้าส่อง สว่างโซล่าเซลล์ หมู่ที่ 17 (จากสะพานข้ามห้วยแจ้ถึง บ้านนายธนวัฒน์ ทองทิพย์)		3	อบต. ห้วยโคก อ.บ้านฝ้อ		6,000,000	6,000,000	6,000,000	6,000,000	24,000,000
กิจกรรมหลักที่ 15 ติดตั้งไฟฟ้าส่อง สว่างโซล่าเซลล์ รอบหนองฝักบัว หมู่ ที่ 16 (เพื่อพัฒนาเป็นแหล่ง ท่องเที่ยว)		3	อบต. ห้วยโคก อ.บ้านฝ้อ		7,000,000	7,000,000	7,000,000	7,000,000	28,000,000
กิจกรรมหลักที่ 16 ติดตั้งไฟฟ้าส่อง สว่างด้วยพลังงานแสงอาทิตย์		3	ทต.กวางพอน พันดอน อ.กุมภวาปี				1,100,000		1,100,000
กิจกรรมหลักที่ 17 ปรับปรุง ถนนลาดยาง สาย อด.1092 แยกทล. 2 - บ.หนองแสง ต.โคกกลาง อ.โนนสะอาด จ.อุดรธานี		1	แขวงทาง หลวงชนบท อุดรธานี				15,000,000	20,000,000	35,000,000
กิจกรรมหลักที่ 18 ปรับปรุง ถนนลาดยาง สาย อด.1093 แยกทล. 2 - บ.ทมนางาม ต.ทมนางาม อ.โนน สะอาด จ.อุดรธานี		1	แขวงทาง หลวงชนบท อุดรธานี				15,000,000	20,000,000	35,000,000
กิจกรรมหลักที่ 19 ปรับปรุง ถนนลาดยาง สาย อด.4097 แยกทล. 2315 - บ.ภูพานทอง (ตอนอุดรธานี) ต.โนนหวาย อ.หนองวัวซอ จ. อุดรธานี		1	แขวงทาง หลวงชนบท อุดรธานี				35,000,000	35,000,000	70,000,000
กิจกรรมหลักที่ 20 ปรับปรุง ถนนลาดยาง สาย อด.5096 แยกทช. อด.402 - บ.ดงมะไฟ ต.จำปาโมง อ.บ้านฝ้อ จ.อุดรธานี		1	แขวงทาง หลวงชนบท อุดรธานี				15,000,000	10,000,000	25,000,000
กิจกรรมหลักที่ 21 ปรับปรุง ถนนลาดยาง สาย อด.6103 แยกทล. 2097 - บ.โคกสว่าง ต.สร้างก่อ อ.กุดจับ จ.อุดรธานี		1	แขวงทาง หลวงชนบท อุดรธานี				25,000,000	20,000,000	45,000,000



บัญชีรายการชุดโครงการสำคัญ				งบประมาณดำเนินการ					
แผนงาน/โครงการสำคัญ	ยุทธศาสตร์ชาติ (X)/ แผนแม่บท (Y) (7)	แหล่ง งปม.	หน่วย ดำเนินการ	พ.ศ. 2566	พ.ศ. 2567	พ.ศ.2568	พ.ศ. 2569	พ.ศ. 2570	พ.ศ. 2566-2570
กิจกรรมหลักที่ 22 ปรับปรุง ถนนลาดยาง สายแยกทล.2263 - บ.สร้างก่อ ต.คำบง อ.บ้านฝ้อ จ.อุดรธานี		1	แขวงทาง หลวงชนบท อุดรธานี				15,000,000	25,000,000	40,000,000
กิจกรรมหลักที่ 23 ปรับปรุง ถนนลาดยาง สาย อด.5108 แยกทล. 2096 - บ.กุดจิล ต.กุดจับ อ.กุดจับ จ.อุดรธานี		1	แขวงทาง หลวงชนบท อุดรธานี				35,000,000	35,000,000	70,000,000
กิจกรรมหลักที่ 24 ปรับปรุง ถนนลาดยาง สาย อด.4104 แยกทช. อด.4016 - บ.บ่อปัทม์ ต.สะแบง อ.หนองหาน จ.อุดรธานี		1	แขวงทาง หลวงชนบท อุดรธานี				15,000,000	15,000,000	30,000,000
กิจกรรมหลักที่ 25 ปรับปรุง ถนนลาดยาง สาย อด.6109 แยก อด.ถ. - บ.โนนสมบูรณ์ ต.หนองอ้อ อ.หนองวัวซอ จ.อุดรธานี		1	แขวงทาง หลวงชนบท อุดรธานี				10,000,000	6,000,000	16,000,000
กิจกรรมหลักที่ 26 ปรับปรุง ถนนลาดยาง สายแยกทล.2022 - บ.โนนสะอาด ต.เพ็ญ อ.เพ็ญ จ.อุดรธานี		1	แขวงทาง หลวงชนบท อุดรธานี				10,000,000	11,000,000	21,000,000
กิจกรรมหลักที่ 27 ปรับปรุง ถนนลาดยาง สาย อด.4113 แยกทล. 2255 - บ.สร้างแป้น ต.ส้มเส้า อ.เพ็ญ จ.อุดรธานี		1	แขวงทาง หลวงชนบท อุดรธานี				20,000,000	25,000,000	45,000,000
กิจกรรมหลักที่ 28 ปรับปรุง ถนนลาดยาง สาย อด.4116 แยกทล. 2316 - บ.ห้วยยาง ต.นาดี อ.หนองแสง จ.อุดรธานี		1	แขวงทาง หลวงชนบท อุดรธานี				15,000,000	20,000,000	35,000,000
กิจกรรมหลักที่ 29 ปรับปรุง ถนนลาดยาง สาย อด.5117 แยกทช. อด.1020 - บ.โพธิ์ศรีสำราญ ต.นาดี อ.หนองแสง จ.อุดรธานี		1	แขวงทาง หลวงชนบท อุดรธานี				20,000,000	21,000,000	41,000,000
กิจกรรมหลักที่ 30 ปรับปรุง ถนนลาดยาง สาย อด.5118 แยกทช. อด.1065 - บ.หนองแสง ต.หนองกุงศรี อ.โนนสะอาด จ.อุดรธานี		1	แขวงทาง หลวงชนบท อุดรธานี				15,000,000	17,000,000	32,000,000
กิจกรรมหลักที่ 31 ปรับปรุง ถนนลาดยาง สาย อด.5119 แยกทช. อด.4056 - บ.หนองหลัก ต.หนองหลัก อ.ไชยวาน จ.อุดรธานี		1	แขวงทาง หลวงชนบท อุดรธานี				15,000,000	22,000,000	37,000,000
กิจกรรมหลักที่ 32 ปรับปรุง ถนนลาดยาง สาย อด.5120 แยกทช. อด.4018 - บ.นาสี ต.เขื่อนน้ำ อ.บ้านฝ้อ จ.อุดรธานี		1	แขวงทาง หลวงชนบท อุดรธานี				25,000,000	25,000,000	50,000,000
กิจกรรมหลักที่ 33 ปรับปรุง ถนนลาดยาง สาย อด.4124 แยกทล. 2393 - บ.ห้วยวังปลา ต.ตาดทอง อ.ศรีธาตุ จ.อุดรธานี		1	แขวงทาง หลวงชนบท อุดรธานี				25,000,000	28,000,000	53,000,000
กิจกรรมหลักที่ 34 ปรับปรุง ถนนลาดยาง สาย อด.5125 แยกทช. อด.4064 - บ.โคกก่อ ต.หัวนาคำ อ.ศรีธาตุ จ.อุดรธานี		1	แขวงทาง หลวงชนบท อุดรธานี				25,000,000	28,000,000	53,000,000



บัญชีรายการชุดโครงการสำคัญ				งบประมาณดำเนินการ					
แผนงาน/โครงการสำคัญ	ยุทธศาสตร์ ชาติ (X)/ แผนแม่บท (Y) (7)	แหล่ง งปม.	หน่วย ดำเนินการ	พ.ศ. 2566	พ.ศ. 2567	พ.ศ.2568	พ.ศ. 2569	พ.ศ. 2570	พ.ศ. 2566-2570
กิจกรรมหลักที่ 35 ปรับปรุง ถนนลาดยาง สายแยกทล.2 - บ.หนองแสง ต.หนองไผ่ อ.เมือง จ.อุดรธานี		1	แขวงทาง หลวงชนบท อุดรธานี				35,000,000	30,000,000	65,000,000
กิจกรรมหลักที่ 36 ปรับปรุง ถนนลาดยาง สาย อด.6095 แยก อด.ถ.บ.หาดสกลาพร - บ.สวรรค์ ราษฎร์ ต.ทมนางาม อ.โนนสะอาด จ.อุดรธานี		1	แขวงทาง หลวงชนบท อุดรธานี				25,000,000	27,000,000	52,000,000
กิจกรรมหลักที่ 37 ปรับปรุง ถนนลาดยาง สาย อด.6096 แยก อด.ถ.บ.ราษฎร์สมบูรณ์ - บ.กุดจิก ต.ทมนางาม อ.โนนสะอาด จ.อุดรธานี		1	แขวงทาง หลวงชนบท อุดรธานี				10,000,000	15,000,000	25,000,000
กิจกรรมหลักที่ 38 ปรับปรุง ถนนลาดยาง สาย อด.6096 สายบ.โพนสูง - บ.โนนสะอาด ต.ทุ่งฝน อ.ทุ่งฝน จ.อุดรธานี		1	แขวงทาง หลวงชนบท อุดรธานี				15,000,000	15,000,000	30,000,000
กิจกรรมหลักที่ 39 ปรับปรุง ถนนลาดยาง สาย อด.6121 แยก อด.ถ.บ.ขาด - บ.หินโงม ต.บ้านยวด อ.เพ็ญ จ.อุดรธานี		1	แขวงทาง หลวงชนบท อุดรธานี				25,000,000	29,000,000	54,000,000
กิจกรรมหลักที่ 40 ปรับปรุง ถนนลาดยาง สาย อด.6122 แยกอด.ถ.บ.หินโงม - บ.ท่าเสี้ยว ต.หินโงม อ.เพ็ญ จ.อุดรธานี		1	แขวงทาง หลวงชนบท อุดรธานี				10,000,000	5,000,000	15,000,000
กิจกรรมหลักที่ 41 ปรับปรุง ถนนลาดยาง สาย อด.5127 แยกทช. อด.4042 - บ.โคกก่อง - บ.นาแก ต.หนองนกเขียน อ.ศรีธาตุ จ.อุดรธานี		1	แขวงทาง หลวงชนบท อุดรธานี				25,000,000	35,000,000	60,000,000
กิจกรรมหลักที่ 42 ปรับปรุง ถนนลาดยาง สายแยกทช.อด.1005 - บ.ทมนาคี ต.ทมนางาม อ.โนน สะอาด จ.อุดรธานี		1	แขวงทาง หลวงชนบท อุดรธานี				25,000,000	26,000,000	51,000,000
กิจกรรมหลักที่ 43 ปรับปรุง ถนนลาดยาง สายแยกทช.อด.1005 - บ.โคกกลาง ต.บ้านโปร่ง อ.ศรีธาตุ จ. อุดรธานี		1	แขวงทาง หลวงชนบท อุดรธานี				15,000,000	15,000,000	30,000,000
กิจกรรมหลักที่ 44 ปรับปรุง ถนนลาดยาง สายแยกทล.2315 - บ.กุดหมากไฟ ต.อุบโนง อ.หนองวัวซอ จ.อุดรธานี		1	แขวงทาง หลวงชนบท อุดรธานี				45,000,000	35,000,000	80,000,000
กิจกรรมหลักที่ 45 ปรับปรุง ถนนลาดยาง สายแยกทล.2141 - บ.หยวก ต.น้ำโสม อ.น้ำโสม จ.อุดรธานี		1	แขวงทาง หลวงชนบท อุดรธานี				25,000,000	25,000,000	50,000,000
กิจกรรมหลักที่ 46 ปรับปรุง ถนนลาดยาง สายแยกทล.2411 - บ.ผักกาดย่า ต.บ้านผือ อ.บ้านผือ จ.อุดรธานี		1	แขวงทาง หลวงชนบท อุดรธานี				50,000,000	50,000,000	100,000,000



บัญชีรายการชุดโครงการสำคัญ				งบประมาณดำเนินการ					
แผนงาน/โครงการสำคัญ	ยุทธศาสตร์ชาติ (X)/แผนแม่บท (Y) (7)	แหล่งงบประมาณ.	หน่วยดำเนินการ	พ.ศ. 2566	พ.ศ. 2567	พ.ศ.2568	พ.ศ. 2569	พ.ศ. 2570	พ.ศ. 2566-2570
กิจกรรมหลักที่ 47 ปรับปรุงถนนลาดยาง สายแยกทล.2266 - บ.โพนธาตุ ต.ห้วยโสก อ.บ้านฝ้อ จ.อุดรธานี		1	แขวงทางหลวงชนบทอุดรธานี				25,000,000	25,000,000	50,000,000
กิจกรรมหลักที่ 48 ปรับปรุงถนนลาดยาง สายแยกทล.2263 - บ.น้อยสำภู ต.ตาลเลียน อ.กุดจับ จ.อุดรธานี		1	แขวงทางหลวงชนบทอุดรธานี				45,000,000	48,000,000	93,000,000
กิจกรรมหลักที่ 49 ปรับปรุงถนนลาดยาง สายแยกทล.210 - บ.ดงมะกรูด ต.โคกสะอาด อ.เมือง จ.อุดรธานี		1	แขวงทางหลวงชนบทอุดรธานี				15,000,000	25,000,000	40,000,000
กิจกรรมหลักที่ 50 ปรับปรุงถนนลาดยาง สายแยกทล.2023 - บ.กุดนาค้อ ต.กุมภวาปี อ.เมือง จ.อุดรธานี		1	แขวงทางหลวงชนบทอุดรธานี				35,000,000	35,000,000	70,000,000
กิจกรรมหลักที่ 51 ปรับปรุงถนนลาดยาง สาย อด.5127 แยกทล. 227 - บ.อ่างเก็บน้ำลำพันชาติ ต.หนองกุงทับม้า อ.วังสามหมอ จ.อุดรธานี		1	แขวงทางหลวงชนบทอุดรธานี				20,000,000	20,000,000	40,000,000
กิจกรรมหลักที่ 52 ปรับปรุงถนนลาดยาง สาย อด.4089 แยกทล. 2021 - บ.เชียงเพ็ง ต.กุดจับ อ.กุดจับ จ.อุดรธานี		1	แขวงทางหลวงชนบทอุดรธานี				50,000,000	50,000,000	100,000,000
กิจกรรมหลักที่ 53 ปรับปรุงถนนลาดยาง สายแยกทล.216 - บ.โพธิ์ชัย ต.เชียงยืน อ.เมือง จ.อุดรธานี		1	แขวงทางหลวงชนบทอุดรธานี				25,000,000	25,000,000	50,000,000
กิจกรรมหลักที่ 54 ปรับปรุงถนนลาดยาง สายแยกอด.ถ.บ.หาดสถาพร - บ.โนนสวรรค์ ต.ทมนางาม อ.โนนสะอาด จ.อุดรธานี		1	แขวงทางหลวงชนบทอุดรธานี				20,000,000	20,000,000	40,000,000
กิจกรรมหลักที่ 55 ปรับปรุงถนนลาดยาง สาย อด.1113 แยกทล. 2 - บ.หนองตะไก่อ ต.หนองไผ่ อ.เมือง จ.อุดรธานี		1	แขวงทางหลวงชนบทอุดรธานี				20,000,000	20,000,000	40,000,000
กิจกรรมหลักที่ 56 ปรับปรุงถนนลาดยาง สาย อด.5115 แยกทล. อด.1076 - บ.เสอเพลอ ต.หนองแสง อ.หนองแสง จ.อุดรธานี		1	แขวงทางหลวงชนบทอุดรธานี				20,000,000	20,000,000	40,000,000
กิจกรรมหลักที่ 57 ปรับปรุงสะพานพร้อมถนนเชิงลาด สะพานข้ามลำห้วยคาน บ.วังฮาง ม.2 - บ.โนนสวรรค์ ม.5 ต.เชียงยืน อ.เมือง จ.อุดรธานี		1	แขวงทางหลวงชนบทอุดรธานี				7,000,000		7,000,000
กิจกรรมหลักที่ 58 ปรับปรุงสะพานพร้อมถนนเชิงลาด สะพานข้ามลำห้วยวังช้าง บ.สะแบง - บ.หนองลาด ต.สะแบง อ.หนองหาน จ.อุดรธานี		1	แขวงทางหลวงชนบทอุดรธานี				7,000,000		7,000,000
กิจกรรมหลักที่ 59 ปรับปรุงสะพานพร้อมถนนเชิงลาด สะพานข้ามลำห้วยโพนน้อย บ.โพนสูง - บ.หนอง		1	แขวงทางหลวงชนบทอุดรธานี				7,000,000		7,000,000



บัญชีรายการชุดโครงการสำคัญ				งบประมาณดำเนินการ					
แผนงาน/โครงการสำคัญ	ยุทธศาสตร์ชาติ (X)/แผนแม่บท (Y) (7)	แหล่งงบประมาณ.	หน่วยดำเนินการ	พ.ศ. 2566	พ.ศ. 2567	พ.ศ.2568	พ.ศ. 2569	พ.ศ. 2570	พ.ศ. 2566-2570
วางแผนฯ ต.โพนสูง อ.ไชยวาน จ.อุดรธานี									
กิจกรรมหลักที่ 60 ปรับปรุงสะพานพร้อมถนนเชิงลาด สะพานข้ามคลองชลประทาน บ.ดอนภู - บ.วี้อง ต.เชียงพิณ อ.เมือง จ.อุดรธานี		1	แขวงทางหลวงชนบทอุดรธานี				7,000,000		7,000,000
กิจกรรมหลักที่ 61 ปรับปรุงสะพานพร้อมถนนเชิงลาด สะพานข้ามห้วยทรายคูน บ.ท่าลี่ - บ.โคกกลาง ต.ท่าลี่, กุดจิก อ.กุมภวาปี, ท่าคันโท จ.อุดรธานี, ภาพลื่นธุ์		1	แขวงทางหลวงชนบทอุดรธานี				7,000,000		7,000,000
กิจกรรมหลักที่ 62 ปรับปรุงถนนลาดยางสาย อด.1080 แยกทล. 2 - บ้านเพ็ญ ตำบลเชียงหวาง อำเภอเพ็ญ จังหวัดอุดรธานี		1	แขวงทางหลวงชนบทอุดรธานี				15,000,000		15,000,000
กิจกรรมหลักที่ 63 ปรับปรุงถนนลาดยางสาย อด.5022 แยกทท. อด.4066 - บ้านบ่อปทุม ตำบลบ้านแดง อำเภอพิบูลย์รักษ์ จังหวัดอุดรธานี		1	แขวงทางหลวงชนบทอุดรธานี				15,000,000		15,000,000
กิจกรรมหลักที่ 64 ปรับปรุงถนนลาดยางสาย อด.1076 แยกทล. 2 - บ้านหลุมหวาย ตำบลบ้านจั่น อำเภอเมือง จังหวัดอุดรธานี		1	แขวงทางหลวงชนบทอุดรธานี				15,000,000		15,000,000
กิจกรรมหลักที่ 65 ปรับปรุงถนนลาดยางสาย อด.1083 แยกทล. 2 - บ้านไชยวานน้อย ตำบลกุดสระ อำเภอเมือง จังหวัดอุดรธานี		1	แขวงทางหลวงชนบทอุดรธานี				15,000,000		15,000,000
กิจกรรมหลักที่ 66 ปรับปรุงถนนลาดยางสาย อด.3090 แยกทล. 210 - บ้านบ่อน้ำผึ้ง ตำบลนาดี อำเภอเมืองอุดรธานี จังหวัดอุดรธานี		1	แขวงทางหลวงชนบทอุดรธานี				13,000,000		13,000,000
กิจกรรมหลักที่ 67 ปรับปรุงถนนลาดยางสาย สน.2040 แยกทล. 22 - บ้านค่าน้อย (ตอนอุดรธานี) ตำบลผาสุก อำเภอวังสามหมอ จังหวัดอุดรธานี		1	แขวงทางหลวงชนบทอุดรธานี				20,000,000		20,000,000
กิจกรรมหลักที่ 68 ปรับปรุงถนนลาดยางสาย อด.4099 แยกทล. 2023 - บ้านสี้อ ตำบลตาดทอง อำเภอศรีธาตุ จังหวัดอุดรธานี		1	แขวงทางหลวงชนบทอุดรธานี				15,000,000		15,000,000
กิจกรรมหลักที่ 69 ปรับปรุงสะพานพร้อมถนนเชิงลาดสะพานข้ามห้วยลำห้วยคาน บ้านวังฮาง ม.2 - บ้านโนนสวรรค์ ม.5 ตำบลสร้อยพร้าว อำเภอหนองหาน จังหวัดอุดรธานี		1	แขวงทางหลวงชนบทอุดรธานี				5,000,000		5,000,000
กิจกรรมหลักที่ 70 ปรับปรุงสะพานพร้อมถนนเชิงลาด สะพานข้ามห้วยวังช้าง บ้านสะแบง - บ้านหนองลาด ตำบลสะแบง อำเภอหนองหาน จังหวัดอุดรธานี		1	แขวงทางหลวงชนบทอุดรธานี				7,000,000		7,000,000



บัญชีรายการชุดโครงการสำคัญ				งบประมาณดำเนินการ					
แผนงาน/โครงการสำคัญ	ยุทธศาสตร์ชาติ (X)/แผนแม่บทฯ (Y) (7)	แหล่งงปม.	หน่วยดำเนินการ	พ.ศ. 2566	พ.ศ. 2567	พ.ศ.2568	พ.ศ. 2569	พ.ศ. 2570	พ.ศ. 2566-2570
กิจกรรมหลักที่ 71 ปรับปรุงถนนลาดยางสาย อด.4048 แยกทล. 2263 - บ้านแหลมทองพัฒนา ตำบลตาลเลียน อำเภอกุฉินชัย จังหวัดอุตรธานี		1	แขวงทางหลวงชนบทอุตรธานี				20,000,000		20,000,000
กิจกรรมหลักที่ 72 ปรับปรุงถนนลาดยางสาย อด.1092 แยกทล. 2 - บ้านหนองแสง ตำบลโคกกลาง อำเภอโนนสะอาด จังหวัดอุตรธานี		1	แขวงทางหลวงชนบทอุตรธานี				10,000,000		10,000,000
กิจกรรมหลักที่ 73 ปรับปรุงถนนลาดยางสาย อด.5098 แยกทล. อด.4023 - บ้านดงมะไฟ ตำบลบ้านหยวก อำเภอน้ำโสม จังหวัดอุตรธานี		1	แขวงทางหลวงชนบทอุตรธานี				10,000,000		10,000,000
กิจกรรมหลักที่ 74 ปรับปรุงถนนลาดยางสาย อด.6103 บ้านคอนตาล - บ้านคอนธาตุ ตำบลโนนทอง อำเภอบ้านผือ จังหวัดอุตรธานี		1	แขวงทางหลวงชนบทอุตรธานี				10,000,000		10,000,000
กิจกรรมหลักที่ 75 ปรับปรุงถนนลาดยางสาย อด.6096 บ้านราษฎร์สมบูรณ์ - บ้านกุดจิก ตำบลท่าลี่ อำเภอกุมภวาปี จังหวัดอุตรธานี		1	แขวงทางหลวงชนบทอุตรธานี				15,000,000		15,000,000
กิจกรรมหลักที่ 76 ปรับปรุงถนนลาดยางสาย นค.3041แยกทล. 211 - บ.เจริญสุข(ตอนอุตรธานี) ต.บ้านเหือง อ.บ้านผือ จ.อุตรธานี		1	แขวงทางหลวงชนบทอุตรธานี				15,000,000		15,000,000
กิจกรรมหลักที่ 77 ปรับปรุงถนนลาดยางสาย อด.4009 แยกทล. 2314 - บ้านห้วยเตือ ตอนอุตรธานี ตำบลน้ำพัน อำเภอหนองวัวซอ จังหวัดอุตรธานี		1	แขวงทางหลวงชนบทอุตรธานี				10,000,000		10,000,000
กิจกรรมหลักที่ 78 งานอำนวยความสะดวกปลอดภัยเพื่อป้องกันและแก้ไขอุบัติเหตุทางถนน ทางหลวงหมายเลข 22 ตอนอุตรธานี - หนองขาม ระหว่าง กม.3+792 - กม. 4+009 (LT.,RT.) ระยะทาง 0.217 กิโลเมตร ตำบลหนองบัว อำเภอเมืองอุตรธานี จังหวัดอุตรธานี		1	แขวงทางหลวงอุตรธานีที่ 1				10,000,000		10,000,000
กิจกรรมหลักที่ 79 งานอำนวยความสะดวกปลอดภัยเพื่อป้องกันและแก้ไขอุบัติเหตุทางถนน ทางหลวงหมายเลข 2316 ตอนท่าม - บ้านเหล่า ระหว่าง กม.18+025 - กม.45+250 (เป็นช่วงๆ) ระยะทาง 27.225 กิโลเมตร ตำบลบ้านตาด อำเภอเมืองอุตรธานี จังหวัดอุตรธานี		1	แขวงทางหลวงอุตรธานีที่ 1				10,000,000		10,000,000
กิจกรรมหลักที่ 80 งานอำนวยความสะดวกปลอดภัยเพื่อป้องกันและแก้ไขอุบัติเหตุทางถนน ทางหลวงหมายเลข 2348 ตอนบ้านผือ - น้ำซึม ระหว่าง กม.16+500 - กม. 17+500 (LT.,RT.) ระยะทาง 1.000 กิโลเมตร ตำบลกลางใหญ่ อำเภอบ้านผือ จังหวัดอุตรธานี		1	แขวงทางหลวงอุตรธานีที่ 1				10,000,000		10,000,000



บัญชีรายการชุดโครงการสำคัญ				งบประมาณดำเนินการ					
แผนงาน/โครงการสำคัญ	ยุทธศาสตร์ชาติ (X)/แผนแม่บทฯ (Y) (7)	แหล่งงปม.	หน่วยดำเนินการ	พ.ศ. 2566	พ.ศ. 2567	พ.ศ.2568	พ.ศ. 2569	พ.ศ. 2570	พ.ศ. 2566-2570
กิจกรรมหลักที่ 81 งานบูรณะทางผิวแอสฟัลต์ ทางหลวงหมายเลข 2255 ตอนควบคุม 0100 ตอนนาซ่า - สุมเส้า ช่วง กม.11+170 - กม.15+500 ตำบลสุมเส้า อำเภอเพ็ญ จังหวัดอุดรธานี ระยะทาง 4.330 กิโลเมตร		1	แขวงทางหลวงอุดรธานีที่ 2 (หนองหาน)				20,000,000		20,000,000
กิจกรรมหลักที่ 82 งานบูรณะทางผิวแอสฟัลต์ ทางหลวงหมายเลข 2329 ตอนควบคุม 0100 ตอนเพ็ญ - สร้างคอม ช่วง กม.8+500 - กม.13+600 ตำบลบ้านโคก อำเภอสร้างคอม จังหวัดอุดรธานี ระยะทาง 5.100 กิโลเมตร		1	แขวงทางหลวงอุดรธานีที่ 2 (หนองหาน)				20,000,000		20,000,000
กิจกรรมหลักที่ 83 งานยกระดับมาตรฐานทางและเพิ่มประสิทธิภาพทางหลวง ทางหลวงหมายเลข 2096 ตอนควบคุม 0102 ตอนบ้านดุง - หนองกา ช่วง กม.57+000 - กม.59+000 ตำบลบ้านจันทร์ อำเภอบ้านดุง จังหวัดอุดรธานี ระยะทาง 2.000 กิโลเมตร		1	แขวงทางหลวงอุดรธานีที่ 2 (หนองหาน)				30,000,000		30,000,000
กิจกรรมหลักที่ 84 การปรับปรุงถนนคันคลอง 1R - LMC อ่างเก็บน้ำหนองสำโรง ตำบลหมู่น อำเภอเมืองอุดรธานี จังหวัดอุดรธานี ปรับปรุงผิวถนนคันคลองอ่างเก็บน้ำหนองสำโรง เป็น PARA ASPHALT CONCRETE		2	โครงการชลประทานอุดรธานี				5,347,000		5,347,000
กิจกรรมหลักที่ 85 การปรับปรุงถนนคันคลอง 2R - LMC อ่างเก็บน้ำหนองสำโรง ตำบลหมู่น อำเภอเมืองอุดรธานี จังหวัดอุดรธานี ปรับปรุงผิวถนนคันคลองอ่างเก็บน้ำหนองสำโรง เป็น PARA ASPHALT CONCRETE		2	โครงการชลประทานอุดรธานี				7,700,000		7,700,000
กิจกรรมหลักที่ 86 การปรับปรุงถนนคันคลอง 1R - RMC อ่างเก็บน้ำหนองตาไ้ตำบลหนองบัว อำเภอเมืองอุดรธานี จังหวัดอุดรธานี ปรับปรุงผิวถนนคันคลอง 1R - RMC อ่างเก็บน้ำหนองตาไ้ เป็น PARA ASPHALT CONCRETE		2	โครงการชลประทานอุดรธานี				4,770,000		4,770,000
กิจกรรมหลักที่ 87 การปรับปรุงถนนคันคลอง 2R - RMC อ่างเก็บน้ำหนองตาไ้ตำบลหนองบัว อำเภอเมืองอุดรธานี จังหวัดอุดรธานี ปรับปรุงผิวถนนคันคลอง 2R - RMC อ่างเก็บน้ำหนองตาไ้ เป็น PARA ASPHALT CONCRETE		2	โครงการชลประทานอุดรธานี				3,700,000		3,700,000
กิจกรรมหลักที่ 88 การปรับปรุงถนนคันคลองอ่างเก็บน้ำหนองโอน ตำบลเชียงพิณ อำเภอเมืองอุดรธานี จังหวัดอุดรธานี ปรับปรุงผิวถนนคัน		2	โครงการชลประทานอุดรธานี				5,470,000		5,470,000



บัญชีรายการชุดโครงการสำคัญ				งบประมาณดำเนินการ					
แผนงาน/โครงการสำคัญ	ยุทธศาสตร์ชาติ (X)/แผนแม่บท (Y) (7)	แหล่งงปม.	หน่วยดำเนินการ	พ.ศ. 2566	พ.ศ. 2567	พ.ศ.2568	พ.ศ. 2569	พ.ศ. 2570	พ.ศ. 2566-2570
คลองอ่างเก็บน้ำหนองโสน เป็น PARA ASPHALT CONCRETE									
กิจกรรมหลักที่ 89 การปรับปรุงถนนอ่างเก็บน้ำห้วยริน ตำบลหนองไฮ อำเภอเมืองอุดรธานี จังหวัดอุดรธานี ปรับปรุงผิวถนนอ่างเก็บน้ำห้วยริน เป็น PARA ASPHALT CONCRETE		2	โครงการชลประทานอุดรธานี				10,069,000		10,069,000
กิจกรรมหลักที่ 90 ก่อสร้างถนนลาดยาง หมู่ที่ 10 จากบ้านภูดิน - บ้านนาชุมพร หมู่ที่ 11		3	ทต.บะยาว อ.วังสามหมอ		20,000,000	20,000,000	20,000,000	20,000,000	80,000,000
กิจกรรมหลักที่ 91 ก่อสร้างถนนลาดยาง หมู่ที่ 10 จากบ้านภูดิน ตำบลบะยาว - บ้านนาตาด ตำบลบะยาว อำเภอวังสามหมอ จังหวัดอุดรธานี		3	ทต.บะยาว อ.วังสามหมอ		10,000,000	10,000,000	10,000,000	10,000,000	40,000,000
กิจกรรมหลักที่ 92 ปรับปรุงซ่อมแซมถนนลาดยาง 227 บ้านดงกลาง - บ้านดงน้อยบ้านดงน้อยพัฒนา ต.บะยาว		3	ทต.บะยาว อ.วังสามหมอ		20,000,000	20,000,000	20,000,000	20,000,000	80,000,000
กิจกรรมหลักที่ 93 ก่อสร้างถนนลาดยาง หมู่ที่ 2 สายนาแก - โนนเสถียร		3	ทต.บะยาว อ.วังสามหมอ		20,000,000	20,000,000	20,000,000	20,000,000	80,000,000
กิจกรรมหลักที่ 94 ก่อสร้างถนนลาดยางหมู่ที่ 2 สายนาแก - หนองไผ่		3	ทต.บะยาว อ.วังสามหมอ		10,000,000	10,000,000	10,000,000	10,000,000	40,000,000
กิจกรรมหลักที่ 95 การซ่อมสร้างถนนลาดยาง หมู่ 5 สายโคกสว่าง - สะพานเลียนสำ		3	ทต.บะยาว อ.วังสามหมอ		10,000,000	10,000,000	10,000,000	10,000,000	40,000,000
กิจกรรมหลักที่ 96 ก่อสร้างถนนแอสฟัลติกส์ หมู่ที่ 12 สายบะยาว - บ้านคำค้อ (ตำบลหัวนาคำ)		3	ทต.บะยาว อ.วังสามหมอ		10,000,000	10,000,000	10,000,000	10,000,000	40,000,000
กิจกรรมหลักที่ 97 ก่อสร้างถนนคสล.หมู่ที่ 3 สายข้าง โรงเรียนนาคชุมชนชุมพร - ทางหลวง 2393		3	ทต.บะยาว อ.วังสามหมอ		10,000,000	10,000,000	10,000,000	10,000,000	40,000,000
กิจกรรมหลักที่ 98 ก่อสร้างถนนลาดยาง หมู่ที่ 4 สายรพ.ส.ต.นาตาด-บ้านภูดิน		3	ทต.บะยาว อ.วังสามหมอ		10,000,000	10,000,000	10,000,000	10,000,000	40,000,000
กิจกรรมหลักที่ 99 ปรับปรุงผิวจราจรถนนลาดยางหมู่ที่ 8 สายกลางบ้านดงจ่มน้อย		3	ทต.บะยาว อ.วังสามหมอ		10,000,000	10,000,000	10,000,000	10,000,000	40,000,000
กิจกรรมหลักที่ 100 ก่อสร้างถนนลาดยางสาย ส.กนิโย ถึง ม.4 และ ม.8		3	ทต.ผาสุก อ.วังสามหมอ		20,000,000	20,000,000	20,000,000	20,000,000	80,000,000
กิจกรรมหลักที่ 101 ก่อสร้างถนนลาดยาง จากแยกวัดผาเทพนิมิตร ถึงบ้านดงสว่าง ต.นิคมน้ำอุณา		3	ทต.ผาสุก อ.วังสามหมอ		10,000,000	10,000,000	10,000,000	10,000,000	40,000,000
กิจกรรมหลักที่ 102 ปรับปรุงซ่อมแซมถนนลาดยาง 227 บ้านดงกลาง-บ้านดงใหญ่ บ้านดงน้อยพัฒนา ต.บะยาว		3	ทต.ผาสุก อ.วังสามหมอ		5,000,000	5,000,000	5,000,000	5,000,000	20,000,000
กิจกรรมหลักที่ 103 ปรับปรุงซ่อมแซมถนนลาดยาง สายบ้านดงสวรรค์-น้ำตกผาทอง		3	ทต.ผาสุก อ.วังสามหมอ		5,000,000	5,000,000	5,000,000	5,000,000	20,000,000



บัญชีรายการชุดโครงการสำคัญ				งบประมาณดำเนินการ					
แผนงาน/โครงการสำคัญ	ยุทธศาสตร์ชาติ (X)/แผนแม่บทฯ (Y) (7)	แหล่งงปม.	หน่วยดำเนินการ	พ.ศ. 2566	พ.ศ. 2567	พ.ศ.2568	พ.ศ. 2569	พ.ศ. 2570	พ.ศ. 2566-2570
กิจกรรมหลักที่ 104 ก่อสร้างลาดยางสายบ้านผาทอง - บ้านคำจวง		3	ทต.ผาสูก อ.วังสาม หมอ		10,000,000	10,000,000	10,000,000	10,000,000	40,000,000
กิจกรรมหลักที่ 105 สร้างถนนลาดยางสายวัดถ้ำเสือเผ่า - บ้านคำน้อย		3	ทต.ผาสูก อ.วังสาม หมอ		10,000,000	10,000,000	10,000,000	10,000,000	40,000,000
กิจกรรมหลักที่ 106 ก่อสร้างถนนลาดยางจากบ้านผาสูก - บ้านถ้ำสุมนथा		3	ทต.ผาสูก อ.วังสาม หมอ		10,000,000	10,000,000	10,000,000	10,000,000	40,000,000
กิจกรรมหลักที่ 107 ก่อสร้างถนนลาดยางสุมนथा - ไชยวาน		3	ทต.ผาสูก อ.วังสาม หมอ		10,000,000	10,000,000	10,000,000	10,000,000	40,000,000
กิจกรรมหลักที่ 108 ก่อสร้างถนนลาดยางบ้านदानใหญ่		3	ทต.ผาสูก อ.วังสาม หมอ		10,000,000	10,000,000	10,000,000	10,000,000	40,000,000
กิจกรรมหลักที่ 109 ก่อสร้างถนนลาดยาง บ้านผาสูกหมู่ที่ 1 ถึง บ้านผาทอง หมู่ที่ 10		3	ทต.ผาสูก อ.วังสาม หมอ		21,500,000	21,500,000	21,500,000	21,500,000	86,000,000
กิจกรรมหลักที่ 110 ก่อสร้างถนนวงแหวนเลี้ยงเมือง อำเภอวังสามหมอ		3	ทต.ผาสูกอ. วังสามหมอ	100,000,000	100,000,000	100,000,000	100,000,000	100,000,000	500,000,000
กิจกรรมหลักที่ 111 ปรับปรุงซ่อมแซมถนนลาดยางเชื่อมระหว่างทต.วังสามหมอ - กับอบต.คำโคกสูง		3	ทต.ผาสูก อ.วังสาม หมอ	10,000,000	10,000,000	10,000,000	10,000,000	10,000,000	50,000,000
กิจกรรมหลักที่ 112 ก่อสร้างถนนลาดยางสายบ้านสมนรินทร์ ม.12 - บ้านโสมพร ต.หนองกุงทับม้า		3	ทต. ลำพันชาติ อ.วังสาม หมอ	7,600,000	7,600,000				15,200,000
กิจกรรมหลักที่ 113 ก่อสร้างถนนลาดยางสายบ้านโนนเสถียร ม.9 - บ้านนาแก ต.ปะยาว		3	ทต. ลำพันชาติ อ.วังสาม หมอ	7,600,000	7,600,000				15,200,000
กิจกรรมหลักที่ 114 ก่อสร้างถนนคสล.ขอยช้างหนองคูงาม - ศูนย์พัฒนาเด็กเล็ก หมู่ 4		3	อบต. คำโคกสูง อ.วังสาม หมอ				456,000		456,000
กิจกรรมหลักที่ 115 ก่อสร้างทางระบายน้ำรอบหมู่บ้าน หมู่ 4		3	อบต. คำโคกสูง อ.วังสาม หมอ				1,000,000		1,000,000
กิจกรรมหลักที่ 116 เสริมผิวจราจรแอสฟัลติกคอนกรีต (Asphaltic Concrete) ขอยศาลากลางบ้าน หมู่ 5		3	อบต. คำโคกสูง อ.วังสาม หมอ				615,600		615,600
กิจกรรมหลักที่ 117 ก่อสร้างทางระบายน้ำขอยช้างโรงเรียนบ้าน หมู่ 9		3	อบต. คำโคกสูง อ.วังสาม หมอ				450,000		450,000
กิจกรรมหลักที่ 118 เสริมผิวจราจรถนน คสล.ขอยโรงสี หมู่ 9		3	อบต. คำโคกสูง อ.วังสาม หมอ				570,000		570,000



บัญชีรายการชุดโครงการสำคัญ				งบประมาณดำเนินการ					
แผนงาน/โครงการสำคัญ	ยุทธศาสตร์ ชาติ (X)/ แผนแม่บท (Y) (7)	แหล่ง งปม.	หน่วย ดำเนินการ	พ.ศ. 2566	พ.ศ. 2567	พ.ศ.2568	พ.ศ. 2569	พ.ศ. 2570	พ.ศ. 2566-2570
กิจกรรมหลักที่ 119 ก่อสร้างสะพานข้ามลำน้ำป่าว		3	อบต. คำโคกสูง อ.วังสาม หมอ				60,000,000		60,000,000
กิจกรรมหลักที่ 120 ก่อสร้างถนนลาดยางสายคำโคกสูง - บ้านนางาม		3	อบต. คำโคกสูง อ.วังสาม หมอ				20,000,000		20,000,000
กิจกรรมหลักที่ 121 ก่อสร้างถนนคอนกรีตเสริมเหล็ก สายทาง อต.ถ. 79-003 สายบ้านไชยวาน หมู่ที่ 3 - บ้านจำเป่า อำเภอสว่างแดนดิน		3	ทต. หนองวาง แก้มหอม อ.ไชยวาน			5,855,000	5,855,000	5,855,000	17,565,000
กิจกรรมหลักที่ 122 ก่อสร้างถนนคอนกรีตเสริมเหล็ก สายพังซอ - หนองคำใหญ่ หมู่ที่ 6		3	อบต.พังงู อ.หนองหาน				5,000,000	5,000,000	10,000,000
กิจกรรมหลักที่ 123 ก่อสร้างถนนคอนกรีตเสริมเหล็ก สายเรือชัย - หนองไผ่ หมู่ที่ 7		3	อบต.พังงู อ.หนองหาน				5,000,000	5,000,000	10,000,000
กิจกรรมหลักที่ 124 ก่อสร้างถนนคอนกรีตเสริมเหล็ก รหัสสายทางหลวงท้องถิ่น อต.ถ. 103-01 - อต.ถ. 103-10 สายบ้านนาพุ - บ้านเม่น		3	อบต.นาพุ อ.เพ็ญ		4,000,000	4,000,000	4,000,000	4,000,000	16,000,000
กิจกรรมหลักที่ 125 ก่อสร้างถนนคอนกรีตเสริมเหล็ก รหัส สายทางหลวงท้องถิ่น อต.ถ. 103-14 สายทางแยกถนนนาพุ-ศรีบุญเรือง - ถนนสายทางแยกถนนมิตรภาพ - ทางรถไฟ สายอุดรธานี-หนองคาย		3	อบต.นาพุ อ.เพ็ญ		4,000,000	4,000,000	4,000,000	4,000,000	16,000,000
กิจกรรมหลักที่ 126 ปรับปรุงซ่อมแซมผิวทางเดิมเป็นผิวทางแอสฟัลติกคอนกรีต รหัสทางหลวงท้องถิ่น อต.ถ. 103-05 สายบ้านป่าแก้ว - บ้านคอนแดง		3	อบต.นาพุ อ.เพ็ญ		8,000,000	8,000,000	8,000,000	8,000,000	32,000,000
กิจกรรมหลักที่ 127 ก่อสร้างถนนคอนกรีตเสริมเหล็กเชื่อม สายทางถนนทางหลวงท้องถิ่น อต.ถ. 103-01 สายบ้านดงมะไฟ - ภูกระแต		3	อบต.นาพุ อ.เพ็ญ	2,000,000	2,000,000	2,000,000	2,000,000	2,000,000	10,000,000
กิจกรรมหลักที่ 128 ปรับปรุงซ่อมแซมผิวทางเดิม รหัสทางหลวงท้องถิ่น อต.ถ.103-09 สายทางบ้านม่วง-บ้านเหล่าพัฒนา ต.นาพุ อ.เพ็ญ จ.อุดรธานี		3	อบต.นาพุ อ.เพ็ญ		9,000,000	9,000,000	9,000,000	9,000,000	36,000,000
กิจกรรมหลักที่ 129 ก่อสร้างระบบระบายน้ำ ค.ส.ล. ขอยนาทราย 1 ชุมชนนาทราย 1		3	ทต.หนองบัว อ.เมือง อุดรธานี	7,150,000	7,150,000	7,150,000	7,150,000	7,150,000	35,750,000
กิจกรรมหลักที่ 130 ก่อสร้างถนนคอนกรีตเสริมเหล็ก หมู่ที่ 5 บ้านศรีวิไล ซอย 4		3	อบต.บ้านจั่น อ.เมือง อุดรธานี				5,500,000		5,500,000
กิจกรรมหลักที่ 131 ก่อสร้างผิวทางแอสฟัลติกคอนกรีต หมู่ที่ 5 บ้านศรีวิไล (บ้านศรีวิไล - บ้านจั่นศรีวิไล)		3	อบต.บ้านจั่น อ.เมือง อุดรธานี				2,000,000		2,000,000



บัญชีรายการชุดโครงการสำคัญ				งบประมาณดำเนินการ					
แผนงาน/โครงการสำคัญ	ยุทธศาสตร์ชาติ (X)/แผนแม่บทฯ (Y) (7)	แหล่งงปม.	หน่วยดำเนินการ	พ.ศ. 2566	พ.ศ. 2567	พ.ศ.2568	พ.ศ. 2569	พ.ศ. 2570	พ.ศ. 2566-2570
กิจกรรมหลักที่ 132 ก่อสร้างผิวทางแอสฟัลต์ติกคอนกรีต หมู่ที่ 3 บ้านกึ่งคำ (โนนอิสระ - โนนภูทอง)		3	อบต.บ้านจัน อ.เมือง อุดรธานี				2,500,000		2,500,000
กิจกรรมหลักที่ 133 งานยกระดับฝารางระบายน้ำและปรับระดับพื้นทางเท้า ถนนพัฒนา 5 จากสี่แยกถนนสาย 210 อุดรฯ -หนองบัวลำภู ถึงสี่แยกถนนพัฒนา 5 ตัดถนนสาย 2314 อุดรฯ - กุดจับ ระยะทาง 1,250 เมตร หรือมีพื้นที่ไม่น้อยกว่า 5,000 ตารางเมตร		3	ทต. หนองวัวซอ อ.หนองวัว ซอ				6,800,000		6,800,000
กิจกรรมหลักที่ 134 ก่อสร้างถนนคอนกรีตเสริมเหล็กบ้านนาโยง หมู่ที่ 9 สายทางแยกฝายห้วยน้ำราง - สามแยกทางระหว่างบ้านชุมพลและบ้านห้วยเวียงงาม		3	ทต.นาโยง อ.นาโยง				6,000,000		6,000,000
กิจกรรมหลักที่ 135 ก่อสร้างถนนลาดยางสายบ้านสมนรินทร์ ม. 12 - บ้านโสมพร ต.หนองกุงหับม้า		3	ทต. ลำพันขาด อ.วังสาม หม้อ	7,600,000	7,600,000				15,200,000
กิจกรรมหลักที่ 136 ก่อสร้างถนนลาดยางสายบ้านโนนเสถียร ม.9 - บ้านนาแก ต.ปะยาว		3	ทต. ลำพันขาด อ.วังสาม หม้อ	7,600,000	7,600,000				15,200,000
กิจกรรมหลักที่ 137 ก่อสร้างผิวทางคอนกรีตเสริมเหล็ก สายบ้านคอนยานาง หมู่ที่ 5 - บ้านนาคำแก้ว หมู่ที่ 13 (หนองสะพัง)		3	อบต.นาข่า อ.เมือง อุดรธานี	499,000	499,000	499,000	499,000	499,000	2,495,000
กิจกรรมหลักที่ 138 ก่อสร้างผิวทางคอนกรีตเสริมเหล็ก สายบ้านนาคำหลวง หมู่ที่ 17 ดงใหญ่ (หนองโก-เก่าข่า)		3	อบต.นาข่า อ.เมือง อุดรธานี	499,000	499,000	499,000	499,000	499,000	2,495,000
กิจกรรมหลักที่ 139 ก่อสร้างผิวทางคอนกรีตเสริมเหล็ก สายบ้านนาคำหลวง หมู่ที่ 7 - บ้านดงยวด หมู่ที่ 9 (ซอยฉัตรภมร)		3	อบต.นาข่า อ.เมือง อุดรธานี	499,000	499,000	499,000	499,000	499,000	2,495,000
กิจกรรมหลักที่ 140 ก่อสร้างผิวทางคอนกรีตเสริมเหล็ก สายบ้านดงยวด หมู่ที่ 9 - บ้านงอย หมู่ที่ 2 (วัดโคกธาตุ)		3	อบต.นาข่า อ.เมือง อุดรธานี	1,937,000	1,937,000	1,937,000	1,937,000	1,937,000	9,685,000
กิจกรรมหลักที่ 141 ก่อสร้างผิวทางคอนกรีตเสริมเหล็ก สายบ้านหมากตุม หมู่ที่ 16 ตำบลนาข่า - ตำบลสร้างแป้น อำเภอเพ็ญ		3	อบต.นาข่า อ.เมือง อุดรธานี	8,214,000	8,214,000	8,214,000	8,214,000	8,214,000	41,070,000
กิจกรรมหลักที่ 142 ก่อสร้างผิวทางคอนกรีตเสริมเหล็ก สายบ้านงอย หมู่ที่ 2 - บ้านหมากตุม หมู่ที่ 16		3	อบต.นาข่า อ.เมือง อุดรธานี	8,671,000	8,671,000	8,671,000	8,671,000	8,671,000	43,355,000
กิจกรรมหลักที่ 143 ก่อสร้างผิวทางคอนกรีตเสริมเหล็ก สายบ้านนาคำแก้ว หมู่ที่ 13 - บ้านเหล่าศรีจารย์ หมู่ที่ 10		3	อบต.นาข่า อ.เมือง อุดรธานี	3,387,000	3,387,000	3,387,000	3,387,000	3,387,000	16,935,000



บัญชีรายการชุดโครงการสำคัญ				งบประมาณดำเนินการ					
แผนงาน/โครงการสำคัญ	ยุทธศาสตร์ชาติ (X)/แผนแม่บท (Y) (7)	แหล่งงปม.	หน่วยดำเนินการ	พ.ศ. 2566	พ.ศ. 2567	พ.ศ.2568	พ.ศ. 2569	พ.ศ. 2570	พ.ศ. 2566-2570
กิจกรรมหลักที่ 144 ก่อสร้างผิวทางคอนกรีตเสริมเหล็ก สายบ้านงอยหมู่ 2 - บ้านเลิงทอง หมู่ที่ 14		3	อบต.นาข่า อ.เมือง อุดรธานี	1,623,000	1,623,000	1,623,000	1,623,000	1,623,000	8,115,000
กิจกรรมหลักที่ 145 ก่อสร้างผิวทางคอนกรีตเสริมเหล็ก สายบ้านนาคำแก้ว หมู่ที่ 13 - นาคำหลวง หมู่ 6		3	อบต.นาข่า อ.เมือง อุดรธานี	3,266,000	3,266,000	3,266,000	3,266,000	3,266,000	16,330,000
กิจกรรมหลักที่ 146 ก่อสร้างผิวทางคอนกรีตเสริมเหล็ก สายบ้านหมากตุม หมู่ที่ 16 - บ้านนาคำแก้ว หมู่ที่ 13		3	อบต.นาข่า อ.เมือง อุดรธานี	8,058,000	8,058,000	8,058,000	8,058,000	8,058,000	40,290,000
กิจกรรมหลักที่ 147 ก่อสร้างผิวทางคอนกรีตเสริมเหล็ก สายบ้านหมากตุม หมู่ที่ 16 - บ่อขะยะ		3	อบต.นาข่าอ. เมือง อุดรธานี	3,629,000	3,629,000	3,629,000	3,629,000	3,629,000	18,145,000
กิจกรรมหลักที่ 148 ก่อสร้างผิวทางคอนกรีตเสริมเหล็ก สายบ้านดอนยานาง หมู่ที่ 5 (หนองสะพัง) - บ้านโนนตุม หมู่ที่ 4		3	อบต.นาข่า อ.เมือง อุดรธานี	1,744,000	1,744,000	1,744,000	1,744,000	1,744,000	8,720,000
กิจกรรมหลักที่ 149 ก่อสร้างถนนคอนกรีตเสริมเหล็ก สายบ้านงอย หมู่ที่ 2 (หน้า อบต.นาข่า) - บ้านเลิงทางหมู่ที่ 14		3	อบต.นาข่า อ.เมือง อุดรธานี	7,758,000	7,758,000	7,758,000	7,758,000	7,758,000	38,790,000
กิจกรรมหลักที่ 150 ก่อสร้างถนนคอนกรีตเสริมเหล็ก สายบ้านงอย หมู่ที่ 2 ไป บ้านดอนยานาง หมู่ที่ 5		3	อบต.นาข่า อ.เมือง อุดรธานี	1,535,000	1,535,000	1,535,000	1,535,000	1,535,000	7,675,000
กิจกรรมหลักที่ 151 ก่อสร้างถนนคอนกรีตเสริมเหล็ก สามแยกทางหลวงแผ่นดิน 2255 กม.9+000 ตรงข้ามหน้าโรงเรียน บ้านนาคำหลวง หมู่ที่ 6		3	อบต.นาข่า อ.เมือง อุดรธานี	901,000	901,000	901,000	901,000	901,000	4,505,000
กิจกรรมหลักที่ 152 ก่อสร้างถนนคอนกรีตเสริมเหล็ก สายบ้านถ่อนใหญ่ หมู่ที่ 7 - บ้านดงยวด หมู่ที่ 9		3	อบต.นาข่า อ.เมือง อุดรธานี	3,051,000	3,051,000	3,051,000	3,051,000	3,051,000	15,255,000
กิจกรรมหลักที่ 153 ก่อสร้างถนนคอนกรีตเสริมเหล็ก สายบ้านดงไร่ หมู่ที่ 11 - บ้านดงยวด หมู่ที่ 9		3	อบต.นาข่า อ.เมือง อุดรธานี	478,000	478,000	478,000	478,000	478,000	2,390,000
กิจกรรมหลักที่ 154 ก่อสร้างถนนคอนกรีตเสริมเหล็ก ทางหลวงแผ่นดิน 2255 กม.8+000 สายบ้านนาคำแก้ว หมู่ที่ 13 - บ้านหมากตุม หมู่ที่ 16		3	อบต.นาข่า อ.เมือง อุดรธานี	6,955,000	6,955,000	6,955,000	6,955,000	6,955,000	34,775,000
กิจกรรมหลักที่ 155 ก่อสร้างปรับปรุงผิวจราจรแอสฟัลท์ ดักคอนกรีต ถนนสายทอง บ้านศรีสง่าเมือง หมู่ที่ 8 ตำบลศรีธาตุ		3	ทต.ศรีธาตุ อ.ศรีธาตุ		858,000	858,000	858,000	858,000	3,432,000
กิจกรรมหลักที่ 156 ก่อสร้างปรับปรุงผิวจราจรแอสฟัลท์ดักคอนกรีต ถนนรอบหนองศาลาสุโข บ้านศรีธาตุ หมู่ที่ 1 ตำบลศรีธาตุ		3	ทต.ศรีธาตุ อ.ศรีธาตุ		632,000	632,000	632,000	632,000	2,528,000
กิจกรรมหลักที่ 157 ก่อสร้างปรับปรุงผิวจราจรแอสฟัลท์ดักคอนกรีต ถนนเทศบาล 4 จากถนนทางหลวงหมายเลข 2023 ลงไปทางทิศใต้ หมู่ที่ 3 บ้านคำดี ตำบลศรีธาตุ		3	ทต.ศรีธาตุ อ.ศรีธาตุ		714,000	714,000	714,000	714,000	2,856,000



บัญชีรายการชุดโครงการสำคัญ				งบประมาณดำเนินการ					
แผนงาน/โครงการสำคัญ	ยุทธศาสตร์ ชาติ (X)/ แผนแม่บทฯ (Y) (7)	แหล่ง งปม.	หน่วย ดำเนินการ	พ.ศ. 2566	พ.ศ. 2567	พ.ศ.2568	พ.ศ. 2569	พ.ศ. 2570	พ.ศ. 2566-2570
กิจกรรมหลักที่ 158 ก่อสร้าง ศาลหลักเมืองศรีธาตุ (ศาลเจ้าปู่ศรี ธาตุ) อำเภอศรีธาตุ		3	ทต.ศรีธาตุ อ.ศรีธาตุ		2,800,000	2,800,000	2,800,000	2,800,000	11,200,000
กิจกรรมหลักที่ 159 ก่อสร้างลาน อเนกประสงค์บึงคำศรี หมู่ที่ 10 บ้าน คำศรี		3	ทต.ศรีธาตุ อ.ศรีธาตุ		1,900,000	1,900,000	1,900,000	1,900,000	7,600,000
กิจกรรมหลักที่ 160 ก่อสร้างสะพาน แขวนคนเดินข้ามบึงคำศรี (ตอนกลาง) หมู่ที่ 10 บ้านคำศรี		3	ทต.ศรีธาตุ อ.ศรีธาตุ		7,500,000	7,500,000	7,500,000	7,500,000	30,000,000
กิจกรรมหลักที่ 161 ปรับปรุงผิว จราจรแอสฟัลต์ติกคอนกรีต ถนนศรี ธาตุ 1 จากถนนเทศบาล 7 ยาวไป ทางด้านทิศตะวันออก จรดถนนทาง หลวงหมายเลข 2239 หมู่ที่ 8 บ้าน ศรีสำเมือง		3	ทต.ศรีธาตุ อ.ศรีธาตุ		2,709,000	2,709,000	2,709,000	2,709,000	10,836,000
กิจกรรมหลักที่ 162 ปรับปรุงผิว จราจรแอสฟัลต์ติกคอนกรีต ถนน พิทักษ์สุข (ตอนล่าง) จากถนนทาง หลวง 2023 ไปทางทิศใต้ หมู่ที่ 1 บ้านศรีธาตุ		3	ทต.ศรีธาตุ อ.ศรีธาตุ		1,303,000	1,303,000	1,303,000	1,303,000	5,212,000
กิจกรรมหลักที่ 163 ปรับปรุงผิว จราจรแอสฟัลต์ติกคอนกรีต ถนน ประชาธิปไตย ทางหลวงท้องถิ่น อ.ด.ถ. 38-001 บ้านศรีเจริญ หมู่ที่ 11		3	ทต.ศรีธาตุ อ.ศรีธาตุ		2,484,000	2,484,000	2,484,000	2,484,000	9,936,000
กิจกรรมหลักที่ 164 ปรับปรุงผิว จราจรแอสฟัลต์ติกคอนกรีต ถนนศรี สำเมือง จากถนนทางหลวง หมายเลข 2239 ถึงหลักเขตเทศบาล หลักที่ 3 บ้านศรีสำเมือง		3	ทต.ศรีธาตุ อ.ศรีธาตุ		1,790,000	1,790,000	1,790,000	1,790,000	7,160,000
กิจกรรมหลักที่ 165 ปรับปรุงผิว จราจรแอสฟัลต์ติกคอนกรีต ถนนศรี ธาตุ 1 จากถนนทางหลวงหมายเลข 2239 ถึงไปทางทิศตะวันออกจรด ถนนเทศบาล 18 หมู่ที่ 8 บ้านศรีสำ เมือง		3	ทต.ศรีธาตุ อ.ศรีธาตุ		1,228,000	1,228,000	1,228,000	1,228,000	4,912,000
กิจกรรมหลักที่ 166 ปรับปรุงผิว จราจรแอสฟัลต์ติกคอนกรีต ถนน หลังอำเภอ จากถนนเทศบาล 1 ยาว ไปทางทิศตะวันออก จุดสิ้นสุดหน้า แพลตฟอร์ม สก.ศรีธาตุ		3	ทต.ศรีธาตุ อ.ศรีธาตุ		1,133,000	1,133,000	1,133,000	1,133,000	4,532,000
กิจกรรมหลักที่ 167 ปรับปรุงผิว จราจรแอสฟัลต์ติกคอนกรีต ถนน เทศบาล 6 จากถนนไชยประสิทธิ์ ลง ไปทางทิศใต้ หมู่ที่ 3 บ้านคำดี		3	ทต.ศรีธาตุ อ.ศรีธาตุ		1,100,000	1,100,000	1,100,000	1,100,000	4,400,000
กิจกรรมหลักที่ 168 ปรับปรุงผิว จราจรแอสฟัลต์ติกคอนกรีต ถนน ไชยประสิทธิ์ จากถนนเทศบาล 7 ไป ทางทิศตะวันออกจรดถนนเทศบาล 6 หมู่ที่ 10 บ้านคำศรี		3	ทต.ศรีธาตุ อ.ศรีธาตุ		585,000	585,000	585,000	585,000	2,340,000
กิจกรรมหลักที่ 169 ก่อสร้างถนน แอสฟัลติกคอนกรีต สายทางบ้านพร ประจักษ์ ตำบลจำปี - บ้านห้วยวัง ปลา ตำบลศรีธาตุ กว้าง 5 เมตร ยาว 2,220 เมตร หนา 0.05 เมตร พร้อม		3	ทต.จำปี อ.ศรีธาตุ		9,978,000	9,978,000	9,978,000	9,978,000	39,912,000



บัญชีรายการชุดโครงการสำคัญ				งบประมาณดำเนินการ					
แผนงาน/โครงการสำคัญ	ยุทธศาสตร์ชาติ (X)/แผนแม่บทฯ (Y) (7)	แหล่งงปม.	หน่วยดำเนินการ	พ.ศ. 2566	พ.ศ. 2567	พ.ศ.2568	พ.ศ. 2569	พ.ศ. 2570	พ.ศ. 2566-2570
ติดตั้งไฟฟ้าแสงสว่างกิ่งเดียว ตามบัญชีนวัตกรรมไทย รหัส 07020018 หมู่ที่ 13 บ้านพรประจักษ์ ตำบลจำปี อำเภอสรีธาตุ จังหวัดอุดรธานี									
กิจกรรมหลักที่ 170 ก่อสร้างถนนแอสฟัลติกคอนกรีต รหัสทางหลวงท้องถิ่น อต.ถ.10 - 0010 สายทางบ้านโคกผักชี - ทางเชื่อม ทล.2023 โครงสร้างชั้นพื้นทางดินซีเมนต์ผสมน้ำยาเชื่อมประสานตามนวัตกรรมไทย รหัส 01010052 กว้าง 6 เมตร ยาว 1,390 เมตร หนา 0.05 เมตร หมู่ที่8 บ้านโคกผักชี ตำบลจำปี อำเภอสรีธาตุ จังหวัดอุดรธานี		3	ทต.จำปี อ.ศรีธาตุ		9,978,000	9,978,000	9,978,000	9,978,000	39,912,000
กิจกรรมหลักที่ 171 ก่อสร้างถนนแอสฟัลติกคอนกรีต รหัสทางหลวงท้องถิ่น อต.ถ.10 - 0013 สายทางบ้านโคกเจริญ - บ้านโนนสวรรค์ โครงสร้างชั้นพื้นทางดินซีเมนต์ผสมน้ำยาเชื่อมประสานตามนวัตกรรมไทย รหัส 01010052 กว้าง 5 เมตร ยาว 1,300 เมตร หนา 0.05 เมตร ไหล่ทางข้างละ 0.50 เมตร หมู่ที่12 บ้านโนนสวรรค์ ตำบลจำปี อำเภอสรีธาตุ จังหวัดอุดรธานี		3	ทต.จำปี อ.ศรีธาตุ		9,992,000	9,992,000	9,992,000	9,992,000	39,968,000
กิจกรรมหลักที่ 172 ก่อสร้างถนนแอสฟัลติกคอนกรีต รหัสทางหลวงท้องถิ่น อต.ถ.10-004 สายทางบ้านโคกใหญ่ - บ้านดุนเลา กว้าง 5 เมตร ยาว 1,410 เมตร หนา 0.05 เมตร พร้อมติดตั้งไฟฟ้าแสงสว่างกิ่งเดียว ตามบัญชีนวัตกรรมไทย รหัส 07020018 ตำบลจำปี อำเภอสรีธาตุ จังหวัดอุดรธานี		3	ทต.จำปี อ.ศรีธาตุ		8,254,000	8,254,000	8,254,000	8,254,000	33,016,000
กิจกรรมหลักที่ 173 ก่อสร้างถนนคอนกรีตเสริมเหล็ก รหัสทางหลวงท้องถิ่น อต.ถ.10-005 สายทางบ้านโนนม่วง - บ้านคำปลาแก้ว กว้าง 5 เมตร ยาว 825 เมตร หนา 0.15 เมตร หรือมีพื้นที่จราจรไม่น้อยกว่า 4,125 ตารางเมตร พร้อมติดตั้งไฟฟ้าแสงสว่างกิ่งเดียว ตามบัญชีนวัตกรรมไทย รหัส 07020022 ตำบลจำปี อำเภอสรีธาตุ จังหวัดอุดรธานี		3	ทต.จำปี อ.ศรีธาตุ		3,432,000	3,432,000	3,432,000	3,432,000	13,728,000
กิจกรรมหลักที่ 174 ก่อสร้างถนนคอนกรีตเสริมเหล็ก รหัสทางหลวงท้องถิ่น อต.ถ.10-0012 สายบ้านโนนสวรรค์ - บ้านท่าไโฮใหม่ กว้าง 6 เมตร ยาว 314 เมตร หนา 0.15 เมตร หรือมีพื้นที่จราจรไม่น้อยกว่า 1,884 ตารางเมตร ตำบลจำปี อำเภอสรีธาตุ จังหวัดอุดรธานี		3	ทต.จำปี อ.ศรีธาตุ		1,696,000	1,696,000	1,696,000	1,696,000	6,784,000



บัญชีรายการชุดโครงการสำคัญ				งบประมาณดำเนินการ					
แผนงาน/โครงการสำคัญ	ยุทธศาสตร์ชาติ (X)/แผนแม่บท (Y) (7)	แหล่งงปม.	หน่วยดำเนินการ	พ.ศ. 2566	พ.ศ. 2567	พ.ศ.2568	พ.ศ. 2569	พ.ศ. 2570	พ.ศ. 2566-2570
กิจกรรมหลักที่ 175 ก่อสร้างถนนคอนกรีตเสริมเหล็ก สายทางเชื่อม ทข.อด.4064 - ทางเชื่อม ทล.2393 กว้าง 4 เมตร ยาว 3,690 เมตร หนา 0.15 เมตร หรือมีพื้นที่จราจรไม่น้อยกว่า 14,760 ตารางเมตร ตำบลจำปี อำเภอศรีธาตุ จังหวัดอุดรธานี		3	ทต.จำปี อ.ศรีธาตุ		9,232,000	9,232,000	9,232,000	9,232,000	36,928,000
กิจกรรมหลักที่ 176 ก่อสร้างถนนคอนกรีตเสริมเหล็ก สายทางเชื่อม ทข.อด.1005 - บ้านโนนสงเปลือย หมู่ที่ 9 กว้าง 5 เมตร ยาว 1,970 เมตร หนา 0.15 เมตร หรือมีพื้นที่จราจรไม่น้อยกว่า 9,850 ตารางเมตร พร้อมติดตั้งไฟฟ้ากิ่งเดียว ตามบัญชีนวัตกรรมไทย รหัส 07020022 ตำบลจำปี อำเภอศรีธาตุ จังหวัดอุดรธานี		3	ทต.จำปี อ.ศรีธาตุ		9,473,000	9,473,000	9,473,000	9,473,000	37,892,000
กิจกรรมหลักที่ 177 ก่อสร้างถนนคอนกรีตเสริมเหล็ก สายทางบ้านหนองแจ้งจำปี - บ้านโนนสูง กว้าง 4 เมตร ยาว 515 เมตร หนา 0.15 เมตร หรือมีพื้นที่จราจรไม่น้อยกว่า 2,060 ตารางเมตร ตำบลจำปี อำเภอศรีธาตุ จังหวัดอุดรธานี		3	ทต.จำปี อ.ศรีธาตุ		9,473,000	9,473,000	9,473,000	9,473,000	37,892,000
กิจกรรมหลักที่ 178 ก่อสร้างถนนคอนกรีตเสริมเหล็ก สายทางรอบบ้านท่าไฮใหม่ - ทางเชื่อม ทล.2231 กว้าง 4 เมตร ยาว 895 เมตร หนา 0.15 เมตร หรือมีพื้นที่จราจรไม่น้อยกว่า 3,580 ตารางเมตร พร้อมติดตั้งไฟฟ้ากิ่งเดียว ตามบัญชีนวัตกรรมไทย รหัส 07020019 ตำบลจำปี อำเภอศรีธาตุ จังหวัดอุดรธานี		3	ทต.จำปี อ.ศรีธาตุ		3,444,000	3,444,000	3,444,000	3,444,000	13,776,000
กิจกรรมหลักที่ 179 ก่อสร้างถนนคอนกรีตเสริมเหล็ก สายทางบ้านท่าไฮใหม่ - วัดศรีธาตุประมัญชา (วัดป่าแมว) กว้าง 4 เมตร ยาว 843 เมตร หนา 0.15 เมตร หรือมีพื้นที่จราจรไม่น้อยกว่า 3,372 ตารางเมตร ตำบลจำปี อำเภอศรีธาตุ จังหวัดอุดรธานี		3	ทต.จำปี อ.ศรีธาตุ		2,135,000	2,135,000	2,135,000	2,135,000	8,540,000
กิจกรรมหลักที่ 180 ก่อสร้างถนนลาดยางผิวทางแอสฟัลติกคอนกรีต เส้นบ้านพอวิรัช ถึงถนนทางหลวงชนบทเส้นบ้านสร้างแป้น บ้านดอนกลอย หมู่ที่ 5		3	อบต.นาบัว อ.เพ็ญ			6,020,000.00			6,020,000
กิจกรรมหลักที่ 181 ปรับปรุงถนนลาดยางผิวทางแอสฟัลติกคอนกรีต สายทางนาม่วง-หนองนาไฮ บ้านนาม่วง หมู่ที่ 8		3	อบต.นาบัว อ.เพ็ญ			7,400,000.00			7,400,000
กิจกรรมหลักที่ 182 ก่อสร้างถนนลาดยางผิวทางแอสฟัลติกคอนกรีต รหัสสายทางหลวงท้องถิ่น		3	อบต.นาบัว อ.เพ็ญ			9,000,000.00			9,000,000



บัญชีรายการชุดโครงการสำคัญ				งบประมาณดำเนินการ					
แผนงาน/โครงการสำคัญ	ยุทธศาสตร์ชาติ (X)/แผนแม่บทฯ (Y) (7)	แหล่งงบประมาณ.	หน่วยดำเนินการ	พ.ศ. 2566	พ.ศ. 2567	พ.ศ.2568	พ.ศ. 2569	พ.ศ. 2570	พ.ศ. 2566-2570
อด.ถ.102-006 สายทางนาบัว – นาทราย บ้านนาบัว หมู่ที่ 9									
กิจกรรมหลักที่ 183 ก่อสร้างถนนคอนกรีตเสริมเหล็กสายบ้านนาม่วง - ดงคำบอน หมู่ที่ 8 บ้านนาม่วง		3	อบต.นาบัว อ.เพ็ญ			3,700,000.00			3,700,000
กิจกรรมหลักที่ 184 ก่อสร้างถนนคอนกรีตเสริมเหล็ก รหัสทางหลวงท้องถิ่น อด.ถ.102-012 สาย บ.ดอนกลอย – ดอนเค็ง บ้านดอนกลอย ม.5		3	อบต.นาบัว อ.เพ็ญ			7,500,000.00			7,500,000
กิจกรรมหลักที่ 185 ก่อสร้างถนนลาดยางผิวทางแอสฟัลท์ติกคอนกรีต รหัสทางหลวงท้องถิ่นอด.ถ. 102-019 สายทางบ้านนาบัว – ดงขอนแก่น บ้านนาบัว หมู่ที่ 1 ตำบลนาบัว		3	อบต.นาบัว อ.เพ็ญ			7,500,000.00			7,500,000
กิจกรรมหลักที่ 186 ก่อสร้างถนนลาดยางรหัสทางหลวงท้องถิ่น อด.ถ. 28-001 สายบ้านตะเคียนทอง – บ้านสมมติ		3	ทต.บ้านโป่ง อ.ศรีธาตุ				15,000,000		15,000,000
กิจกรรมหลักที่ 187 ก่อสร้างถนนลาดยางรหัสทางหลวงท้องถิ่น อด.ถ. 28-003 สายบ้านตะเคียนทอง – บ้านโป่ง		3	ทต.บ้านโป่ง อ.ศรีธาตุ				5,000,000		5,000,000
กิจกรรมหลักที่ 188 ก่อสร้างถนนคสล.รหัสทางหลวงท้องถิ่น อด.ถ.28-004 สายบ้านโป่ง – บ้านสามขา		3	ทต.บ้านโป่ง อ.ศรีธาตุ				10,000,000		10,000,000
กิจกรรมหลักที่ 189 ก่อสร้างถนนคสล.รหัสทางหลวงท้องถิ่น อด.ถ.28-005 สายโคกข่า ม.5 – บ้านโนนสวรรค์		3	ทต.บ้านโป่ง อ.ศรีธาตุ				4,620,000		4,620,000
กิจกรรมหลักที่ 190 ก่อสร้างถนนคสล.รหัสทางหลวงท้องถิ่น อด.ถ.28-006 สายบ้านโคกลำม – บ้านสามขา		3	ทต.บ้านโป่ง อ.ศรีธาตุ				8,800,000		8,800,000
กิจกรรมหลักที่ 191 ก่อสร้างถนนคสล.รหัสทางหลวงท้องถิ่น อด.ถ.28-007 สายบ้านตะเคียนทอง – บ้านโคกผักชี		3	ทต.บ้านโป่ง อ.ศรีธาตุ				3,300,000		3,300,000
กิจกรรมหลักที่ 192 ก่อสร้างถนนคสล.รหัสทางหลวงท้องถิ่น อด.ถ.28-008 สายบ้านโพธิ์งาม - บ้านโคกข่า ม.5		3	ทต.บ้านโป่ง อ.ศรีธาตุ				4,620,000		4,620,000
กิจกรรมหลักที่ 193 ก่อสร้างถนนคสล.รหัสทางหลวงท้องถิ่น อด.ถ.28-009 สายบ้านห้วยผึ้ง ม.10 - บ้านโสกหินขาว - บ้านโคกลำม		3	ทต.บ้านโป่ง อ.ศรีธาตุ				4,620,000		4,620,000
กิจกรรมหลักที่ 194 ก่อสร้างถนนคสล.รหัสทางหลวงท้องถิ่น อด.ถ.28-010 สายบ้านสามขา – บ้านโนนพัฒนา		3	ทต.บ้านโป่ง อ.ศรีธาตุ				4,950,000		4,950,000
กิจกรรมหลักที่ 195 ก่อสร้างถนนคสล.รหัสทางหลวงท้องถิ่น อด.ถ.28-		3	ทต.บ้านโป่ง อ.ศรีธาตุ				4,400,000		4,400,000



บัญชีรายการชุดโครงการสำคัญ				งบประมาณดำเนินการ					
แผนงาน/โครงการสำคัญ	ยุทธศาสตร์ชาติ (X)/แผนแม่บทฯ (Y) (7)	แหล่งงปม.	หน่วยดำเนินการ	พ.ศ. 2566	พ.ศ. 2567	พ.ศ.2568	พ.ศ. 2569	พ.ศ. 2570	พ.ศ. 2566-2570
011 สายแยกบ้านโคกลำม - บ้านโนนพัฒนา - บ้านสามขา									
กิจกรรมหลักที่ 196 ก่อสร้างถนนคสล.รห้สทางหลวงท้องถิ่น อด.ถ.28-012 สายบ้านสามขา - บ้านป่าหวาย		3	ทต.บ้านโป่งอ.ศรีธาตุ				4,400,000		4,400,000
กิจกรรมหลักที่ 197 ก่อสร้างถนนคสล.รห้สทางหลวงท้องถิ่น อด.ถ.28-013 สายสามขา - ประปาหมู่บ้าน		3	ทต.บ้านโป่งอ.ศรีธาตุ				4,400,000		4,400,000
กิจกรรมหลักที่ 198 ก่อสร้างถนนคสล.รห้สทางหลวงท้องถิ่น อด.ถ.28-014 สายโคกข่า ม.8 - บ้านโนนพัฒนา		3	ทต.บ้านโป่งอ.ศรีธาตุ				2,860,000		2,860,000
กิจกรรมหลักที่ 199 ก่อสร้างถนนลาดยาง รห้สทางหลวงท้องถิ่น อด.ถ.28-015 สายโนนพัฒนา - บ้านโคกข่า ม.8		3	ทต.บ้านโป่งอ.ศรีธาตุ				1,630,000		1,630,000
กิจกรรมหลักที่ 200 ก่อสร้างถนนคสล.รห้สทางหลวงท้องถิ่น อด.ถ.28-016 สายบ้านสมดี - บ้านโคกน้อย		3	ทต.บ้านโป่งอ.ศรีธาตุ				5,632,000		5,632,000
กิจกรรมหลักที่ 201 ก่อสร้างถนนลาดยาง รห้สทางหลวงท้องถิ่น อด.ถ.28-017 สายบ้านโคกลำม - บ้านสมดี		3	ทต.บ้านโป่งอ.ศรีธาตุ				1,142,000		1,142,000
กิจกรรมหลักที่ 202 ก่อสร้างถนนลาดยาง รห้สทางหลวงท้องถิ่น อด.ถ.28-018 สายบ้านโคกข่า ม.8 - ลำห้วยผึ้ง - บ้านโนนพัฒนา		3	ทต.บ้านโป่งอ.ศรีธาตุ				2,552,000		2,552,000
กิจกรรมหลักที่ 203 ก่อสร้างถนนคสล.รห้สทางหลวงท้องถิ่น อด.ถ.28-019 สายสมดี - บ้านโคกข่า ม.5		3	ทต.บ้านโป่งอ.ศรีธาตุ				3,500,000		3,500,000
กิจกรรมหลักที่ 204 ก่อสร้างถนนคสล.รห้สทางหลวงท้องถิ่น อด.ถ.28-020 สายโคกข่า ม.5 - บ้านสมดี		3	ทต.บ้านโป่งอ.ศรีธาตุ				2,200,000		2,200,000
กิจกรรมหลักที่ 205 ก่อสร้างถนนคสล. รห้สทางหลวงท้องถิ่น อด.ถ.28-021 สายบ้านโคกข่า ม.5 - บ้านโคกข่า ม.8		3	ทต.บ้านโป่งอ.ศรีธาตุ				2,200,000		2,200,000
กิจกรรมหลักที่ 206 ก่อสร้างถนนคสล.รห้สทางหลวงท้องถิ่น อด.ถ.28-022 สายสมดี - บ้านโคกข่า ม.5		3	ทต.บ้านโป่งอ.ศรีธาตุ				2,750,000		2,750,000
กิจกรรมหลักที่ 207 ก่อสร้างถนนคสล.รห้สทางหลวงท้องถิ่น อด.ถ.28-023 สายโคกข่า ม.5 - บ้านสมดี		3	ทต.บ้านโป่งอ.ศรีธาตุ				1,100,000		1,100,000
กิจกรรมหลักที่ 208 ก่อสร้างถนนลาดยาง รห้สทางหลวงท้องถิ่น อด.ถ.28-024 สายบ้านโคกข่า ม.5 - บ้านโคกข่า ม.8		3	ทต.บ้านโป่งอ.ศรีธาตุ				856,800		856,800
กิจกรรมหลักที่ 209 ก่อสร้างถนนคสล.รห้สทางหลวงท้องถิ่น อด.ถ.28-025 สายแยกบ้านโป่ง - สามขา - วัดป่าพอก		3	ทต.บ้านโป่งอ.ศรีธาตุ				2,200,000		2,200,000



บัญชีรายการชุดโครงการสำคัญ				งบประมาณดำเนินการ					
แผนงาน/โครงการสำคัญ	ยุทธศาสตร์ชาติ (X)/แผนแม่บท (Y) (7)	แหล่งงบประมาณ.	หน่วยดำเนินการ	พ.ศ. 2566	พ.ศ. 2567	พ.ศ.2568	พ.ศ. 2569	พ.ศ. 2570	พ.ศ. 2566-2570
กิจกรรมหลักที่ 210 ก่อสร้างถนนคสล. รหัสทางหลวงท้องถิ่น อด.ถ.28-026 สายบ้านโป่ง - บ้านป่าหวาย		3	ทต.บ้านโป่ง อ.ศรีธาตุ				5,060,000		5,060,000
กิจกรรมหลักที่ 211 ก่อสร้างถนนคสล. รหัสทางหลวงท้องถิ่น อด.ถ. 28-027 สายบ้านโพธิ์งาม - บ้านตะเคียนทอง		3	ทต.บ้านโป่ง อ.ศรีธาตุ				2,860,000		2,860,000
กิจกรรมหลักที่ 212 ก่อสร้างถนนลาดยาง รหัสทางหลวงท้องถิ่น อด.ถ. 28-028 สายรอบหมู่บ้าน โคกข่า ม.5		3	ทต.บ้านโป่ง อ.ศรีธาตุ				1,074,400		1,074,400
กิจกรรมหลักที่ 213 ก่อสร้างถนนลาดยาง รหัสทางหลวงท้องถิ่น อด.ถ. 28-029 สายบ้านสามขา - บ้านกุดนาค้อ		3	ทต.บ้านโป่ง อ.ศรีธาตุ				2,312,000		2,312,000
กิจกรรมหลักที่ 214 ก่อสร้างถนนลาดยาง รหัสทางหลวงท้องถิ่น อด.ถ. 28-030 สายรอบหมู่บ้าน โคกข่า ม.8		3	ทต.บ้านโป่ง อ.ศรีธาตุ				918,000		918,000
กิจกรรมหลักที่ 215 ก่อสร้างถนนลาดยาง รหัสทางหลวงท้องถิ่น อด.ถ.28-002 สายบ้านโนนพัฒนา - บ้านห้วยผึ้ง		3	ทต.บ้านโป่ง อ.ศรีธาตุ				10,000,000		10,000,000
กิจกรรมหลักที่ 216 เสริมผิวลาดยางแอสฟัลติกคอนกรีต สายบ้านม่วง - บ้านนาอ่าง ตำบลจำปาโมง อำเภอบ้านฝาง จังหวัดอุดรธานี ระยะทางตลอดสาย 4.700 กิโลเมตร		3	อบต.จำปาโมง อ.บ้านฝาง				9,780,000		9,780,000
กิจกรรมหลักที่ 217 ยกกระดับคันดินโดยการสร้างถนนคสล. สำห้วยโมง บ้านม่วง หมู่ 15 ถึงฝาย บ้านลานยาว 10 ถนน คสล.กว้าง 3.50 เมตร ยาว 3,000 เมตร หนา 0.15 เมตร หรือมีพื้นที่ไม่น้อยกว่า 10,500 ตร.ม. ตำบลจำปาโมง อำเภอบ้านฝาง จังหวัดอุดรธานี		3	อบต.จำปาโมง อ.บ้านฝาง				5,630,000		5,630,000
กิจกรรมหลักที่ 218 ก่อสร้างสะพานคสล.ข้ามลำห้วยซัด (ม.1-6) ตำบลบ้านค้อ อำเภอบ้านฝาง จังหวัดอุดรธานี		3	อบต.บ้านค้อ อ.บ้านฝาง				5,000,000		5,000,000
กิจกรรมหลักที่ 219 ซ่อมแซมถนนลาดยางผิวทางแอสฟัลติก สายบ้านค้อ - บ้านหนองกอง ตำบลบ้านค้อ อำเภอบ้านฝาง จังหวัดอุดรธานี		3	อบต.บ้านค้อ อ.บ้านฝาง				10,000,000		10,000,000
กิจกรรมหลักที่ 220 ก่อสร้างถนนคอนกรีตเสริมเหล็ก สายแยกสะพานไปทางที่นายพินิจ โคตรพรมศรี หมู่ที่ 1 บ้านเชียงแห		3	ทต.เชียงแห อ.กุมภวาปี				5,797,000		5,797,000
กิจกรรมหลักที่ 221 ก่อสร้างถนนคอนกรีตเสริมเหล็ก สายถนนคอนกรีตเดิมถึงสามกิโล หมู่ที่ 2 บ้านเชียงแห		3	ทต.เชียงแห อ.กุมภวาปี				2,269,000		2,269,000
กิจกรรมหลักที่ 222 ก่อสร้างถนนคอนกรีตเสริมเหล็ก สายข้างเทศบาล		3	ทต.เชียงแห อ.กุมภวาปี				3,803,001		3,803,001



บัญชีรายการชุดโครงการสำคัญ				งบประมาณดำเนินการ					
แผนงาน/โครงการสำคัญ	ยุทธศาสตร์ชาติ (X)/แผนแม่บท (Y) (7)	แหล่งงปม.	หน่วยดำเนินการ	พ.ศ. 2566	พ.ศ. 2567	พ.ศ.2568	พ.ศ. 2569	พ.ศ. 2570	พ.ศ. 2566-2570
ตำบลเชียงแหวจึงสระน้ำประปา หมู่ที่ 2 บ้านเชียงแหว									
กิจกรรมหลักที่ 223ก่อสร้างถนนคอนกรีตเสริมเหล็ก สายถนนคอนกรีตเดิมถึงคลองส่งน้ำช่วงที่ 2 หมู่ที่ 4 บ้านนภชะบา		3	ทต.เชียงแหว อ.กุมภวาปี				600,000		600,000
กิจกรรมหลักที่ 224ก่อสร้างถนนคอนกรีตเสริมเหล็ก สายถนนคอนกรีตเดิมถึงคลองส่งน้ำหมู่ที่ 10 บ้านเดียม		3	ทต.เชียงแหว อ.กุมภวาปี				2,330,000		2,330,000
กิจกรรมหลักที่ 225 ก่อสร้างถนนคอนกรีตเสริมเหล็ก สายสามแยกโนนสูงถึงถนนลาดยางบ้านหมากบัว หมู่ที่ 11 บ้านเชียงแหว		3	ทต.เชียงแหว อ.กุมภวาปี				6,741,000		6,741,000
กิจกรรมหลักที่ 226 ก่อสร้างถนนคอนกรีตเสริมเหล็ก สายถนนคอนกรีตเดิมถึงคลองส่งน้ำหมู่ที่ 13 บ้านสวนมอญ		3	ทต.เชียงแหว อ.กุมภวาปี				3,803,000		3,803,000
กิจกรรมหลักที่ 227 ปรับปรุงถนนคอนกรีตเสริมเหล็กลาดทับด้วยแอสฟัลท์ติก หมู่ที่ 1		3	อบต.น้ำพัน อ.หนองวัวซอ				9,000,000		9,000,000
กิจกรรมหลักที่ 228 ปรับปรุงถนนคอนกรีตเสริมเหล็กลาดทับด้วยแอสฟัลท์ติก หมู่ที่ 4,8		3	อบต.น้ำพัน อ.หนองวัวซอ				9,000,000		9,000,000
กิจกรรมหลักที่ 229 ปรับปรุงถนนคอนกรีตเสริมเหล็กลาดทับด้วยแอสฟัลท์ติก หมู่ที่ 5,7		3	อบต.น้ำพัน อ.หนองวัวซอ				9,000,000		9,000,000
กิจกรรมหลักที่ 230 ก่อสร้างถนนคอนกรีตเสริมเหล็ก หมู่ที่ 7		3	อบต.น้ำพัน อ.หนองวัวซอ				9,000,000		9,000,000
กิจกรรมหลักที่ 231 ก่อสร้างถนนคอนกรีตเสริมเหล็ก หมู่ที่ 3		3	อบต.น้ำพัน อ.หนองวัวซอ				9,000,000		9,000,000
กิจกรรมหลักที่ 232 ก่อสร้างถนนคอนกรีตเสริมเหล็ก หมู่ที่ 3 (สายชำผักกูด - สามแยกชุมชนเกษตรสมบูรณ์ - โนนทัน)		3	อบต.น้ำพัน อ.หนองวัวซอ				9,000,000		9,000,000
กิจกรรมหลักที่ 233 ก่อสร้างถนนคอนกรีตเสริมเหล็ก หมู่ที่ 3 (สายชุมชนหนองแวงเด็ด - หนองแก)		3	อบต.น้ำพัน อ.หนองวัวซอ				9,000,000		9,000,000
กิจกรรมหลักที่ 234 ก่อสร้างท่อลอดเหลี่ยมลำห้วยสวย หมู่ 10 บ้านคอนแดง ต.นาโพธิ์ อ.เพ็ญ จ.อุดรธานี		3	อบต.นาโพธิ์ อ.เพ็ญ		2,000,000	2,000,000	2,000,000		6,000,000
กิจกรรมหลักที่ 235 ก่อสร้างถนนคสล. ภายในหมู่บ้าน หมู่ที่ 3 บ้านหนองบุญ		3	อบต.สามพร้าว อ.เมืองอุดรธานี				10,000,000		10,000,000
กิจกรรมหลักที่ 236 ก่อสร้างถนนคสล. (ดอนหาด - กุดสระ) หมู่ที่ 4 บ้านดอนหาด		3	อบต.สามพร้าว อ.เมืองอุดรธานี				20,000,000		20,000,000



บัญชีรายการชุดโครงการสำคัญ				งบประมาณดำเนินการ					
แผนงาน/โครงการสำคัญ	ยุทธศาสตร์ ชาติ (X)/ แผนแม่บทฯ (Y) (7)	แหล่ง งปม.	หน่วย ดำเนินการ	พ.ศ. 2566	พ.ศ. 2567	พ.ศ.2568	พ.ศ. 2569	พ.ศ. 2570	พ.ศ. 2566-2570
กิจกรรมหลักที่ 237 ก่อสร้างถนน คสล. โสภักดี หมู่ที่ 4 บ้านดอนหาด		3	อบต.สาม พร้าว.เมือง อุดรธานี				10,000,000		10,000,000
กิจกรรมหลักที่ 238 ก่อสร้างถนน คสล. เส้นเชื่อม หนองบัว - สร้าง แป้น หมู่ที่ 7 บ้านหนองบัว		3	อบต.สาม พร้าว อ.เมือง อุดรธานี				10,000,000		10,000,000
กิจกรรมหลักที่ 239 ก่อสร้างถนน คสล. สามพร้าว - หนองนาคำ หมู่ที่ 10 บ้านสามพร้าว		3	อบต.สาม พร้าว อ.เมือง อุดรธานี				10,000,000		10,000,000
กิจกรรมหลักที่ 240 ก่อสร้างถนน คสล. เส้นดงเหล่าต้อง - หนอง สวรรค์ หมู่ที่ 13 บ้านดงเหล่าต้อง		3	อบต.สาม พร้าว อ.เมือง อุดรธานี				10,000,000		10,000,000
กิจกรรมหลักที่ 241 ก่อสร้างถนน คสล. ช.บางระจัน - หนองบัว หมู่ที่ 14 บ้านหนองบุ		3	อบต.สาม พร้าว อ.เมือง อุดรธานี				10,000,000		10,000,000
กิจกรรมหลักที่ 242 ปรับปรุงถนน คสล. ขอยแสงเจริญ หมู่ที่ 5 บ้าน หนองนาเหล่า		3	อบต.สาม พร้าว อ.เมือง อุดรธานี				10,000,000		10,000,000
กิจกรรมหลักที่ 243 ก่อสร้างถนน คสล. เส้นรอบ ร.ร.สามพร้าววิทยา หมู่ที่ 2 บ้านสามพร้าว		3	อบต.สาม พร้าว อ.เมือง อุดรธานี				18,000,000		18,000,000
กิจกรรมหลักที่ 244 ปรับปรุง ถนนลาดยางสายสามพร้าว - นา อุดม หมู่ที่ 1 บ้านสามพร้าว		3	อบต.สาม พร้าว อ.เมือง อุดรธานี				40,000,000		40,000,000
กิจกรรมหลักที่ 245 ปรับปรุง ถนนลาดยางสายดอนหาด หมู่ที่ 4 - นาหยาด หมู่ที่ 6		3	อบต.สาม พร้าว อ.เมือง อุดรธานี				10,000,000		10,000,000
กิจกรรมหลักที่ 246 ก่อสร้าง ถนนลาดยาง เส้นสามพร้าว - กุดสระ (วัดดงหนองตาล) หมู่ที่ 4		3	อบต.สาม พร้าว อ.เมือง อุดรธานี				20,000,000		20,000,000
กิจกรรมหลักที่ 247 ก่อสร้าง ถนนลาดยาง เส้นหน้าราชภัฏฯ - หมู่ที่ 8 บ้านหนองคอนแสน		3	อบต.สาม พร้าว อ.เมือง อุดรธานี				12,000,000		12,000,000
กิจกรรมหลักที่ 248 ก่อสร้าง ถนนลาดยาง เส้นหนองคอนแสน เชื่อมนาอุดม หมู่ที่ 8		3	อบต.สาม พร้าว อ.เมือง อุดรธานี				5,000,000		5,000,000
กิจกรรมหลักที่ 249 ก่อสร้าง ถนนลาดยางเส้นจากหมู่ที่ 2 - หมู่ที่ 9 (ข้างหนองผายใหญ่)		3	อบต.สาม พร้าว อ.เมือง อุดรธานี				10,000,000		10,000,000



บัญชีรายการชุดโครงการสำคัญ				งบประมาณดำเนินการ					
แผนงาน/โครงการสำคัญ	ยุทธศาสตร์ชาติ (X)/แผนแม่บทฯ (Y) (7)	แหล่งงปม.	หน่วยดำเนินการ	พ.ศ. 2566	พ.ศ. 2567	พ.ศ.2568	พ.ศ. 2569	พ.ศ. 2570	พ.ศ. 2566-2570
กิจกรรมหลักที่ 250 ก่อสร้างถนนลาดยาง เส้นบ้านดอนหาด - ป่อโคลน หมู่ที่ 4 - หมู่ที่ 6		3	อบต.สามพร้าว อ.เมืองอุดรธานี				10,000,000		10,000,000
กิจกรรมหลักที่ 251 ก่อสร้างถนนลาดยาง เส้นสามพร้าว - วัดป่าปัญญาทิโป หมู่ที่ 15		3	อบต.สามพร้าว อ.เมืองอุดรธานี				10,000,000		10,000,000
กิจกรรมหลักที่ 252 ก่อสร้างถนนลาดยาง เส้นหนองนุ หมู่ที่ 3 เชื่อมบ้านโคกก่อง		3	อบต.สามพร้าว อ.เมืองอุดรธานี				10,000,000		10,000,000
กิจกรรมหลักที่ 253 ก่อสร้างถนนลาดยาง เส้นรอบราชภัฏ - วัดทุ่งมะไฟ หมู่ที่ 12		3	อบต.สามพร้าว อ.เมืองอุดรธานี				20,000,000		20,000,000
กิจกรรมหลักที่ 254 ก่อสร้างถนนลาดยาง เส้นบ้านสามพร้าว หมู่ที่ 15 - เส้นเชื่อม บ้านหนองบัว หมู่ที่ 7		3	อบต.สามพร้าว อ.เมืองอุดรธานี				20,000,000		20,000,000
กิจกรรมหลักที่ 255 ก่อสร้างถนนลาดยาง เส้นข้างบึง pt หมู่ที่ 2 และหมู่ที่ 6 บ้านนาหยาด		3	อบต.สามพร้าว อ.เมืองอุดรธานี				15,000,000		15,000,000
กิจกรรมหลักที่ 256 ก่อสร้างถนนลาดยางเส้นโคกหนองไหล - หนองนาค้า หมู่ที่ 10		3	อบต.สามพร้าว อ.เมืองอุดรธานี				10,000,000		10,000,000
กิจกรรมหลักที่ 257 ก่อสร้างถนนลาดยางทับคอนกรีตเสริม เหล็ก ภายในหมู่บ้านบ้านนวมิ่ง หมู่ที่ 4 ตำบลบ้านยวด อำเภอสร้างคอม จังหวัดอุดรธานี		3	ทต.บ้านยวด อ.สร้างคอม				1,000,000		1,000,000
กิจกรรมหลักที่ 258 ก่อสร้างถนนคอนกรีตเสริมเหล็ก สายทางจากบ้านนวมิ่ง ไปถึง บ้านดงศรีชมชื่น บ้านนวมิ่งหมู่ที่ 4 ตำบลบ้านยวด อำเภอสร้างคอม จังหวัดอุดรธานี		3	ทต.บ้านยวด				1,000,000		1,000,000
กิจกรรมหลักที่ 259 ก่อสร้างถนนคอนกรีตเสริมเหล็ก สายทางจากบ้านชาติ ไปถึงบ้านโคก บ้านชาติ หมู่ที่ 6 ตำบลบ้านยวด อำเภอสร้างคอม จังหวัดอุดรธานี		3	ทต.บ้านยวด				1,000,000		1,000,000
กิจกรรมหลักที่ 260 ก่อสร้างถนนคอนกรีตเสริมเหล็ก สายบ้านโพนสูง - บ้านทุ่งพัฒนา		3	อบต.กุดคำ อ.ทุ่งฝน				9,908,000		9,908,000
กิจกรรมหลักที่ 261 เสริมผิวถนนแอสฟัลต์ติกคอนกรีต รหัสทางหลวงท้องถิ่น - สายภายในหมู่บ้านกุดคำ หมู่ที่ 7 บ้านกุดคำ		3	อบต.กุดคำ อ.ทุ่งฝน				8,490,000		8,490,000
กิจกรรมหลักที่ 262 เสริมผิวถนนแอสฟัลต์ติกคอนกรีต รหัสทางหลวงท้องถิ่น อต.ถ.91-003 สายโพนสูง - โนนสะอาด หมู่ที่ 5 บ้านโพนสูง		3	อบต.กุดคำ อ.ทุ่งฝน				7,820,000		7,820,000



บัญชีรายการชุดโครงการสำคัญ				งบประมาณดำเนินการ					
แผนงาน/โครงการสำคัญ	ยุทธศาสตร์ชาติ (X)/แผนแม่บทฯ (Y) (7)	แหล่งงปม.	หน่วยดำเนินการ	พ.ศ. 2566	พ.ศ. 2567	พ.ศ.2568	พ.ศ. 2569	พ.ศ. 2570	พ.ศ. 2566-2570
กิจกรรมหลักที่ 263 ก่อสร้างถนนคอนกรีตเสริมเหล็ก สายวัดดงไทรทอง		3	อบต.กุดคำ อ.ทุ่งฝน				6,167,000		6,167,000
กิจกรรมหลักที่ 264 ปรับปรุงเสริมผิวจราจรด้วยแอสฟัลต์ติก คอนกรีต (Overlay) รหัสทางหลวงท้องถิ่น อต.ถ. 117-01 สายอำเภอบ้านฝ้อ-บ้านหัวบึง หมู่ที่ 3 บ้านหัวบึง ตำบลบ้านขาว อำเภอเมืองอุดรธานี		3	อบต.บ้าน ขาว อ.เมือง อุดรธานี				2,070,000		2,070,000
กิจกรรมหลักที่ 265 ปรับปรุงเสริมผิวจราจรด้วยแอสฟัลต์ติก คอนกรีต (Overlay) รหัสทางหลวงท้องถิ่น อต.ถ. 117-01 สายบ้านหัวบึง - บ้านนาบัว หมู่ที่ 3 บ้านหัวบึง ตำบลบ้านขาว อำเภอเมืองอุดรธานี		3	อบต.บ้าน ขาว อ.เมือง อุดรธานี				500,000		500,000
กิจกรรมหลักที่ 266 ก่อสร้างถนนคอนกรีตเสริมเหล็ก บ้านนาซัง หมู่ที่ 5		3	ทต.ผักตบ อ.หนองหาน	6,544,000	6,544,000	6,544,000	6,544,000	6,544,000	32,720,000
กิจกรรมหลักที่ 267 ก่อสร้างถนนคอนกรีตเสริมเหล็กรอบสระหน้าเทศบาล และติดตั้งเสาไฟฟ้าพลังงานแสงอาทิตย์		3	ทต.ผักตบ อ.หนองหาน	2,210,000	2,210,000	2,210,000	2,210,000	2,210,000	11,050,000
กิจกรรมหลักที่ 268 ปรับปรุงถนนแอสฟัลติกคอนกรีต บ้านผักตบ หมู่ที่ 2		3	ทต.ผักตบ อ.หนองหาน	2,450,000	2,450,000	2,450,000	2,450,000	2,450,000	12,250,000
กิจกรรมหลักที่ 269 ปรับปรุงถนนแอสฟัลติกคอนกรีต บ้านผักตบ หมู่ที่ 10		3	ทต.ผักตบ อ.หนองหาน	7,982,000	7,982,000	7,982,000	7,982,000	7,982,000	39,910,000
กิจกรรมหลักที่ 270 ก่อสร้างถนนคสล. สายบ้านนาสี-บ้านหนองหัวคู กว้าง 6 เมตร ยาว 2,000 เมตร พื้นที่ไม่น้อยกว่า 12,000 ตรม. หมู่ที่ 6 ต.เขื่อน้ำ อ.บ้านฝ้อ จ.อุดรธานี		3	อบต.เขื่อน้ำ อ.บ้านฝ้อ				6,041,000		6,041,000
กิจกรรมหลักที่ 271 ก่อสร้างถนนคสล. สายหนองหิน บ้านภูทอง กว้าง 5 เมตร ยาว 627 เมตร หนา 0.15 เมตร ไหล่ทองลูกกว้างข้างละ 0.30 เมตร พื้นที่ไม่น้อยกว่า 3,135 ตรม. หมู่ที่ 11 ต.บ้านฝ้อ อ.บ้านฝ้อ จ.อุดรธานี		3	อบต.บ้านฝ้อ อ.บ้านฝ้อ				1,860,100		1,860,100
กิจกรรมหลักที่ 272 ก่อสร้างถนนคสล. รหัสทางหลวงท้องถิ่น อต.ถ. 66-014 สายรอบหมู่บ้าน หมู่ที่ 6 กว้าง 4 เมตร ยาว 510 เมตร หนา 0.15 เมตร พื้นที่ไม่น้อยกว่า 2,040 ตรม. หมู่ที่ 6 ต.คำด้วง อ.บ้านฝ้อ จ.อุดรธานี		3	อบต.คำด้วง อ.บ้านฝ้อ				1,120,000		1,120,000
กิจกรรมหลักที่ 273 ก่อสร้างถนนคสล.บ้านโคกกลาง หมู่ที่ 8 จากทางเชื่อมถนนหมายเลข 2097 ถึงนาของนายสมชาย ชัยยอด กว้าง 3.50 เมตร ยาว 2,890 เมตร หนา 0.15 เมตร พื้นที่ไม่น้อยกว่า 10,115 ตรม. พร้อมลงลูกรังไหล่ทางทั้งสองข้าง		3	อบต. ข้าวสาร อ.บ้านฝ้อ				6,369,000		6,369,000



บัญชีรายการชุดโครงการสำคัญ				งบประมาณดำเนินการ					
แผนงาน/โครงการสำคัญ	ยุทธศาสตร์ชาติ (X)/แผนแม่บทฯ (Y) (7)	แหล่งงปม.	หน่วยดำเนินการ	พ.ศ. 2566	พ.ศ. 2567	พ.ศ.2568	พ.ศ. 2569	พ.ศ. 2570	พ.ศ. 2566-2570
กว้างเฉลี่ยข้างละ 0.00-0.50 เมตร หมู่ที่ 8 ต.ข้าวสาร อ.บ้านฝ่อ จ.อุดรธานี									
กิจกรรมหลักที่ 274 ก่อสร้างถนนคสล.รห้สทางหลวงท้องถิ่น อต.ถ. 179-01 สายบ้านหายโคก-บ้านโคกสี แก้ว กว้าง 6 เมตร ยาว 1,755 เมตร หนา 0.15 เมตร พื้นที่ไม่น้อยกว่า 10,530 ตรม. พร้อมติดตั้งโคมถนนแบบแอลอีดีพลังงานแสงอาทิตย์ ขนาด 50 วัตต์ พร้อมเสาไฟแบบเลื่อนปรับระดับความสูงได้ และฐานรากเข็มเหล็ก ขนาด 76 มิลลิเมตร จำนวน 50 ชุด หมู่ที่ 12 ต.หายโคก อ.บ้านฝ่อ จ.อุดรธานี		3	อบต.หายโคก.บ้านฝ่อ				10,000,000		10,000,000
กิจกรรมหลักที่ 275 ก่อสร้างถนนคสล. สายบ้านเมืองพาน - บ้านไม้แกว กว้าง 3 เมตร ยาว 1,300 เมตร หนา 0.15 เมตร ไหล่ทางลูกรังกว้างข้างละ 0.50 เมตรพื้นไม่น้อยกว่า 3,900 ตรม. หมู่ที่ 7 ต.เมืองพาน อ.บ้านฝ่อ จ.อุดรธานี		3	อบต.เมืองพาน อ.บ้านฝ่อ				2,184,000		2,184,000
กิจกรรมหลักที่ 276 ก่อสร้างถนนคสล.สายเรียบลำห้วยโมง บ้านม่วง-หน้าป่าช้า บ้านลาน กว้าง 3 เมตร กว้าง 3,750 เมตร หนา 0.15 เมตร พื้นที่ไม่น้อยกว่า 11,250 ตรม. หมู่ที่ 15 ต.จำปาโมง อ.บ้านฝ่อ จ.อุดรธานี		3	อบต.จำปาโมง อ.บ้านฝ่อ				7,007,000		7,007,000
กิจกรรมหลักที่ 277 ก่อสร้างถนนคสล. สายแยกวัดป่าภูว้ตร ถึงสวนยางของ นางสุภาวดี ชนะไชย หมู่ที่ 7 บ้านนางาม กว้าง 5 เมตร ยาว 2,950 เมตร หนา 0.15 เมตร พื้นที่ไม่น้อยกว่า 14,750 ตรม. หมู่ที่ 7 ต.หนองแวง อ.บ้านฝ่อ จ.อุดรธานี		3	อบต.หนองแวง อ.บ้านฝ่อ				9,270,000		9,270,000
กิจกรรมหลักที่ 278 ก่อสร้างถนนคสล. สายดอนตาล - สร้างก่อ (หน้าวัดไชยโสธร) หมู่ที่ 12 กว้าง 4 เมตร ยาว 1,800 เมตร หนา 0.15 เมตร ไหล่ทางข้างละ 0.00-0.50 เมตร พื้นที่ไม่น้อยกว่า 7,200 ตรม. หมู่ที่ 12 ต.โนนทอง อ.บ้านฝ่อ จ.อุดรธานี		3	อบต.โนนทอง อ.บ้านฝ่อ				4,267,000		4,267,000
กิจกรรมหลักที่ 279 ก่อสร้างถนนคสล. หมู่ที่ 1-6 ซอยข้างโรงพยาบาลส่งเสริมสุขภาพตำบลบ้านค้อ กว้าง 4 เมตร ยาว 1,300 เมตร หนา 0.15 เมตร ไหล่ทางลูกรังข้างละ 0.50 เมตร พื้นที่ไม่น้อยกว่า 5,200 ตรม. หมู่ที่ 1-6 ต.บ้านค้อ อ.บ้านฝ่อ จ.อุดรธานี		3	อบต.บ้านค้อ อ.บ้านฝ่อ				2,649,900		2,649,900



บัญชีรายการชุดโครงการสำคัญ				งบประมาณดำเนินการ					
แผนงาน/โครงการสำคัญ	ยุทธศาสตร์ ชาติ (X)/ แผนแม่บท (Y) (7)	แหล่ง งปม.	หน่วย ดำเนินการ	พ.ศ. 2566	พ.ศ. 2567	พ.ศ.2568	พ.ศ. 2569	พ.ศ. 2570	พ.ศ. 2566-2570
กิจกรรมหลักที่ 280 ก่อสร้างระบบผลิตน้ำประปาขนาดใหญ่ กำลังการผลิต 10 ลูกบาศก์เมตรต่อชั่วโมง บ้านวังสวาย หมู่ที่ 5 ต.จำป่าโมง อ.บ้านผือ จ.อุดรธานี		3	อบต.จำป่าโมง อ.บ้านผือ				5,400,000		5,400,000
กิจกรรมหลักที่ 281 ก่อสร้างระบบผลิตน้ำประปาขนาดใหญ่กำลังการผลิต 10 ลูกบาศก์เมตรต่อชั่วโมง บ้านหลุมข้าว หมู่ที่ 2 ต.เขื่อนน้ำ อ.บ้านผือ จ.อุดรธานี		3	อบต.เขื่อนน้ำ อ.บ้านผือ				5,400,000		5,400,000
กิจกรรมหลักที่ 282 ก่อสร้างระบบประปาหมู่บ้านแบบบาดาลบ้านใหม่ หมู่ที่ 12 ,13 และ หมู่ที่ 14 ต.เมืองพาน อ.บ้านผือ จ.อุดรธานี		3	อบต.เมืองพาน อ.บ้านผือ				496,000		496,000
กิจกรรมหลักที่ 283 การพัฒนาแหล่งท่องเที่ยววัดถ้ำจำปา โดยก่อสร้างถนน คสล.สายบ้านกาลิม - วัดถ้ำจำปาบ้านกาลิม กว้าง 4 เมตร ยาว 3,000 เมตร มีพื้นที่ไม่น้อยกว่า 12,000 ตรม. หมู่ที่ 5 ต.เมืองพาน อ.บ้านผือ จ.อุดรธานี		3	อบต.เมืองพาน อ.บ้านผือ				7,010,000		7,010,000
กิจกรรมหลักที่ 284 พัฒนาแหล่งท่องเที่ยวหนองผึกบึง โดยก่อสร้างถนน คสล.หมู่ที่ 16 บ้านหายไศก สายรอบหนองผึกบึง ต.หายไศก กว้าง 5 เมตร ยาว 1,900 เมตร มีพื้นที่ไม่น้อยกว่า 9,500 ตรม.และติดตั้งโคมถนนแบบแอลอีดีพลังงานแสงอาทิตย์ ขนาด 50 วัตต์พร้อมเสาไฟ แบบเลื่อนปรับระดับความสูงได้		3	อบต.หายไศก อ.บ้านผือ				10,000,000		10,000,000
กิจกรรมหลักที่ 285 ก่อสร้าง คสล.บ้านคำเจริญ หมู่ที่ 10		3	ทต.งพานพันดอน อ.กุมภวาปี				4,000,000		4,000,000
กิจกรรมหลักที่ 286 ก่อสร้างถนน คสล. หมู่ที่ 12		3	ทต.งพานพันดอน อ.กุมภวาปี				4,000,000		4,000,000
กิจกรรมหลักที่ 287 ซ่อมถนน คสล. หมู่ที่ 12		3	ทต.งพานพันดอน อ.กุมภวาปี				1,000,000		1,000,000
กิจกรรมหลักที่ 288 ก่อสร้างระบบประปาหมู่บ้าน หมู่ที่ 13		3	ทต.งพานพันดอน อ.กุมภวาปี				4,000,000		4,000,000
กิจกรรมหลักที่ 289 ก่อสร้างถนน คสล. หมู่ที่ 14		3	ทต.งพานพันดอน อ.กุมภวาปี				2,900,000		2,900,000
กิจกรรมหลักที่ 290 ก่อสร้างถนน คสล. หมู่ที่ 19		3	ทต.งพานพันดอน อ.กุมภวาปี				2,900,000		2,900,000
กิจกรรมหลักที่ 291 ก่อสร้างบ่อบำบัดน้ำเสีย		3	ทต.งพานพันดอน อ.กุมภวาปี				5,000,000		5,000,000



บัญชีรายการชุดโครงการสำคัญ				งบประมาณดำเนินการ					
แผนงาน/โครงการสำคัญ	ยุทธศาสตร์ชาติ (X)/แผนแม่บทฯ (Y) (7)	แหล่งงปม.	หน่วยดำเนินการ	พ.ศ. 2566	พ.ศ. 2567	พ.ศ.2568	พ.ศ. 2569	พ.ศ. 2570	พ.ศ. 2566-2570
กิจกรรมหลักที่ 292 ก่อสร้าง/ปรับปรุง/ซ่อมแซมสะพานทางเข้าหมู่บ้านหมู่ที่ 12		3	ทต.กงพานพันดอน อ.กุมภวาปี				5,000,000		5,000,000
กิจกรรมหลักที่ 293 ก่อสร้างถนนลูกรัง หมู่ที่ 20		3	ทต.กงพานพันดอน อ.กุมภวาปี				800,000		800,000
กิจกรรมหลักที่ 294 ก่อสร้างถนนลาดยางเส้นวัดจอมศรี - ทางรถไฟ		3	ทต.กงพานพันดอน อ.กุมภวาปี				10,000,000		10,000,000
กิจกรรมหลักที่ 295 ก่อสร้างถนนคสล. ถนนพันดอน - ตำบลปะโค		3	ทต.กงพานพันดอน อ.กุมภวาปี				9,680,000		9,680,000
กิจกรรมหลักที่ 296 ซ่อมสร้างถนนลาดยาง ถนนกลางบ้านพันดอน		3	ทต.กงพานพันดอน อ.กุมภวาปี				6,600,000		6,600,000
กิจกรรมหลักที่ 297 ซ่อมแซมถนนลาดยาง หมู่ที่ 12		3	ทต.กงพานพันดอน อ.กุมภวาปี				3,300,000		3,300,000
กิจกรรมหลักที่ 298 ก่อสร้างรางระบายน้ำ หมู่ที่ 3		3	ทต.กงพานพันดอน อ.กุมภวาปี				4,000,000		4,000,000
กิจกรรมหลักที่ 299 ก่อสร้างรางระบายน้ำ หมู่ที่ 14		3	ทต.กงพานพันดอน อ.กุมภวาปี				7,500,000		7,500,000
กิจกรรมหลักที่ 300 ก่อสร้างถนนคอนกรีตเสริมเหล็ก หมู่ที่ 18		3	ทต.กงพานพันดอน อ.กุมภวาปี				3,000,000		3,000,000
กิจกรรมหลักที่ 301 ปรับปรุง/ซ่อมแซมถนนคอนกรีตเสริมเหล็ก หมู่ที่ 13		3	ทต.กงพานพันดอน อ.กุมภวาปี				2,000,000		2,000,000
กิจกรรมหลักที่ 302 ปรับปรุง/ซ่อมแซม คอนกรีตเสริมเหล็ก หมู่ที่ 2		3	ทต.กงพานพันดอน อ.กุมภวาปี				1,500,000		1,500,000
กิจกรรมหลักที่ 303 ปรับปรุงรางระบายน้ำ บ้านดอนแคน หมู่ที่ 12 (บ้านนายทวี ศรีพันดอน-หมู่ที่ 2)		3	ทต.กงพานพันดอน อ.กุมภวาปี				1,800,000		1,800,000
กิจกรรมหลักที่ 303 ก่อสร้างรางระบายน้ำ บ้านกงพาน หมู่ที่ 18 (บ้านนายอุดม-บ้านนายไพบุลย์ คุณาชน)		3	ทต.กงพานพันดอน อ.กุมภวาปี				1,600,000		1,600,000
กิจกรรมหลักที่ 304 ก่อสร้างถนนคสล. ม.18 ขนาดกว้าง 6 ม. ยาว 1,100 ม. หน้า 0.15 ม. (บ้านดงแคน - ต.ตุ้มใต้)		3	ทต.กงพานพันดอน อ.กุมภวาปี				3,000,000		3,000,000
กิจกรรมหลักที่ 305 ก่อสร้างถนนลาดยาง (เส้นห้วยน้ำซ่อง เริ่มจากสามแยกหลังโรงเรียนบ้านพันดอน - บ้านดอนแก้ว		3	ทต.กงพานพันดอน อ.กุมภวาปี				20,000,000		20,000,000
กิจกรรมหลักที่ 306 ก่อสร้างถนนลูกรัง หมู่ที่ 18 ขนาดกว้าง 4.00 ม. ยาว 1,200 ม. หน้า 0.20 ม. (บ้านดงแคน-ต.ตุ้มใต้)		3	ทต.กงพานพันดอน อ.กุมภวาปี				600,000		600,000



บัญชีรายการชุดโครงการสำคัญ				งบประมาณดำเนินการ					
แผนงาน/โครงการสำคัญ	ยุทธศาสตร์ชาติ (X)/แผนแม่บท (Y) (7)	แหล่งงปม.	หน่วยดำเนินการ	พ.ศ. 2566	พ.ศ. 2567	พ.ศ.2568	พ.ศ. 2569	พ.ศ. 2570	พ.ศ. 2566-2570
กิจกรรมหลักที่ 307 ก่อสร้างถนนลูกรัง หมู่ที่ 18 ขนาดกว้าง 6.00 ม. ยาว 1,000 ม. หน้า 0.15 ม. (จากบ้านหนองอู๊ดม-เชื่อมถนนบ้านดงแคน-ตุมใต้)		3	ทต.กงพานพันดอน อ.กุมภวาปี				500,000		500,000
กิจกรรมหลักที่ 308 ก่อสร้างถนนคสล. ม.3 ขนาดกว้าง 5.00 ม. ยาว 600 ม. หน้า 0.15 ม. (เรียบหัวน้ำซ้อง)		3	ทต.กงพานพันดอน อ.กุมภวาปี				1,700,000		1,700,000
กิจกรรมหลักที่ 309 ก่อสร้างถนนคสล. ม.10 ขนาดกว้าง 5.00 ม. ยาว 500 ม. หน้า 0.15 ม. (ถนนเชื่อมตำบลปะโค)		3	ทต.กงพานพันดอน อ.กุมภวาปี				1,500,000		1,500,000
กิจกรรมหลักที่ 310 ก่อสร้าง/ปรับปรุงและพัฒนาการบริหารจัดการน้ำระบบธนาคารน้ำใต้ดิน		3	ทต.กงพานพันดอน อ.กุมภวาปี				2,000,000		2,000,000
กิจกรรมหลักที่ 311 ซ่อมสร้างถนนลาดยาง บ้านหนองผึ้ง หมู่ที่ 3		3	ทต.กงพานพันดอน อ.กุมภวาปี				3,000,000		3,000,000
กิจกรรมหลักที่ 312 การเสริมผิวถนน คสล. บ้านพันดอน หมู่ที่ 1,7,20 (ถนนรอบหมู่บ้าน)		3	ทต.กงพานพันดอน อ.กุมภวาปี				2,500,000		2,500,000
กิจกรรมหลักที่ 313 ก่อสร้างถนนคอนกรีตเสริมเหล็ก หมู่ที่ 7 (บ้านโนนเสียวใหญ่)		3	ทต.กงพานพันดอน อ.กุมภวาปี				4,000,000		4,000,000
กิจกรรมหลักที่ 314 ก่อสร้างถนนลูกรังพร้อมท่อลอดเหลี่ยมคอนกรีตเสริมเหล็ก		3	ทต.กงพานพันดอน อ.กุมภวาปี				2,000,000		2,000,000
กิจกรรมหลักที่ 315 การเสริมผิวถนน คสล. บ้านผือ หมู่ที่ 6,19 (ถนนกลางหมู่บ้าน)		3	ทต.กงพานพันดอน อ.กุมภวาปี				2,000,000		2,000,000
กิจกรรมหลักที่ 316 การเสริมผิวถนน คสล. บ้านดงแคน หมู่ที่ 11 (ถนนกลางหมู่บ้าน)		3	ทต.กงพานพันดอน อ.กุมภวาปี				2,600,000		2,600,000
กิจกรรมหลักที่ 317 ก่อสร้างถนนคอนกรีตเสริมเหล็กบ้านคำเจริญ หมู่ที่ 10 (บ้านคำเจริญ-บ้านหนองบัวเงิน)		3	ทต.กงพานพันดอน อ.กุมภวาปี				2,000,000		2,000,000
กิจกรรมหลักที่ 318 ซ่อมแซมถนนแอสฟัลติกส์ หมู่ที่ 12		3	ทต.กงพานพันดอน อ.กุมภวาปี				6,600,000		6,600,000
กิจกรรมหลักที่ 319 ก่อสร้างถนนคอนกรีตเสริมเหล็กหรือถนนลาดยาง หมู่ที่ 1 (สาย(หายโศก-หนองเต่า) – แสนสุข ตำบลบ้านवान)		3	อบต.หายโศก อ.บ้านผือ		20,000,000	20,000,000	20,000,000	20,000,000	80,000,000
กิจกรรมหลักที่ 320 ก่อสร้างถนนคสล. หรือถนนลาดยาง หมู่ที่ 1 (สายหายโศก – แสนสุข)		3	อบต.หายโศก อ.บ้านผือ		15,000,000	15,000,000	15,000,000	15,000,000	60,000,000
กิจกรรมหลักที่ 321 ก่อสร้างถนนคสล. หรือถนนลาดยาง หมู่ที่ 1 (สายข้างวัดป่าบ้านดอนหายโศก - บ้านผ้าไผ่)		3	อบต.หายโศก อ.บ้านผือ		4,000,000	4,000,000	4,000,000	4,000,000	16,000,000



บัญชีรายการชุดโครงการสำคัญ				งบประมาณดำเนินการ					
แผนงาน/โครงการสำคัญ	ยุทธศาสตร์ชาติ (X)/แผนแม่บท (Y) (7)	แหล่งงปม.	หน่วยดำเนินการ	พ.ศ. 2566	พ.ศ. 2567	พ.ศ.2568	พ.ศ. 2569	พ.ศ. 2570	พ.ศ. 2566-2570
กิจกรรมหลักที่ 322 ก่อสร้างถนนคสล. หมู่ที่ 2 (สายบ้านธาตุ - แสนสุข)		3	อบต.ห้วยโคก อ.บ้านผือ		1,500,000	1,500,000	1,500,000	1,500,000	6,000,000
กิจกรรมหลักที่ 323 ก่อสร้างถนนคสล. หมู่ที่ 2 (สายบ้านธาตุ - โนนหิน - แสนสุข)		3	อบต.ห้วยโคก อ.บ้านผือ		3,000,000	3,000,000	3,000,000	3,000,000	12,000,000
กิจกรรมหลักที่ 324 ก่อสร้างถนนคสล. หมู่ที่ 2 (สายบ้านธาตุ สะพานห้วยคุด ถึง (ถนนบ้านดอนห้วยโคก - โคกสีแก้ว))		3	อบต.ห้วยโคก อ.บ้านผือ		7,000,000	7,000,000	7,000,000	7,000,000	28,000,000
กิจกรรมหลักที่ 325 ก่อสร้างถนนคสล. หรือถนนลาดยาง หมู่ที่ 3 (สายข้างวัดป่าบ้านนาคำ - บ้านนาคุณ ตำบลบ้านค้อ)		3	อบต.ห้วยโคก อ.บ้านผือ		20,000,000	20,000,000	20,000,000	20,000,000	80,000,000
กิจกรรมหลักที่ 326 ปรับปรุงถนนลาดยาง หมู่ที่ 3 (สายบ้านนาคำ - บ้านถ่อน)		3	อบต.ห้วยโคก อ.บ้านผือ		5,000,000	5,000,000	5,000,000	5,000,000	20,000,000
กิจกรรมหลักที่ 327 ก่อสร้างถนนคสล. หรือถนนลาดยาง หมู่ที่ 4 (สายจากบ้านโนนหิน ตำบลห้วยโคก ถึง บ้านแสนสุข ตำบลบ้านวาน)		3	อบต.ห้วยโคก อ.บ้านผือ		24,400,000	24,400,000	24,400,000	24,400,000	97,600,000
กิจกรรมหลักที่ 328 ก่อสร้างถนนคสล. หมู่ที่ 6 (สายจากบ้านนายบัวสีจรงค์ ถึงบ้านชัยเจริญ ตำบลค่าง)		3	อบต.ห้วยโคก อ.บ้านผือ		19,625,000	19,625,000	19,625,000	19,625,000	78,500,000
กิจกรรมหลักที่ 329 ก่อสร้างถนนลูกรัง หมู่ที่ 8 (สายจากทางหลวง 2021 ถึง เขตติดต่อกับตำบลโนนทอง)		3	อบต.ห้วยโคก อ.บ้านผือ		800,000	800,000	800,000	800,000	3,200,000
กิจกรรมหลักที่ 330 ก่อสร้างถนนคสล. หรือถนนลาดยาง หมู่ที่ 7 (สายจากบริเวณทางหลวงแผ่นดิน 2021 (ข้างริมหนองริสอร์ท) เชื่อมถนนทางหลวงแผ่นดินสายรอบเมือง (หมายเลข 2411))		3	อบต.ห้วยโคก อ.บ้านผือ		19,360,000	19,360,000	19,360,000	19,360,000	77,440,000
กิจกรรมหลักที่ 331 ปรับปรุงถนนคสล. หรือถนนลาดยาง หมู่ที่ 8 (สายจากทางหลวงแผ่นดิน 2021 ถึงบ้านสุขเจริญ ตำบลค่าง)		3	อบต.ห้วยโคก อ.บ้านผือ		16,875,000	16,875,000	16,875,000	16,875,000	67,500,000
กิจกรรมหลักที่ 332 ปรับปรุงถนนคสล. หมู่ที่ 8 (สายจากบ้านหนองสูง หมู่ที่ 8 - บ้านธาตุทรายมูล หมู่ที่ 13 )		3	อบต.ห้วยโคก อ.บ้านผือ		25,000,000	25,000,000	25,000,000	25,000,000	100,000,000
กิจกรรมหลักที่ 333 ก่อสร้างถนนคสล. หมู่ที่ 8 (สายจากบ้านนายสมหมาย ไชยศรีเมือง ถึงบ้านชัยเจริญ)		3	อบต.ห้วยโคก อ.บ้านผือ		6,000,000	6,000,000	6,000,000	6,000,000	24,000,000
กิจกรรมหลักที่ 334 ปรับปรุงถนนคสล. หรือถนนลาดยาง หมู่ที่ 12 (สายบ้านห้วยโคก - โคกสีแก้ว)		3	อบต.ห้วยโคก อ.บ้านผือ		3,880,000	3,880,000	3,880,000	3,880,000	15,520,000
กิจกรรมหลักที่ 335 ปรับปรุงถนนคสล. หรือถนนลาดยาง หมู่ที่ 13 (สายจากบ้านธาตุทรายมูล ถึงบ้านโนนสมบูรณ์ ตำบลค่าง)		3	อบต.ห้วยโคก อ.บ้านผือ		18,800,000	18,800,000	18,800,000	18,800,000	75,200,000



บัญชีรายการชุดโครงการสำคัญ				งบประมาณดำเนินการ					
แผนงาน/โครงการสำคัญ	ยุทธศาสตร์ชาติ (X)/แผนแม่บท (Y) (7)	แหล่งงปม.	หน่วยดำเนินการ	พ.ศ. 2566	พ.ศ. 2567	พ.ศ.2568	พ.ศ. 2569	พ.ศ. 2570	พ.ศ. 2566-2570
กิจกรรมหลักที่ 336 ก่อสร้างถนนคสล. หมู่ที่ 13 (สายหลวงคำ (หายโคก - โคกสีแก้ว) ถึง บ้านธาตุทรายมูล - หนองกุ้ง)		3	อบต.หายโคก อ.บ้านผือ		8,300,000	8,300,000	8,300,000	8,300,000	33,200,000
กิจกรรมหลักที่ 337 ก่อสร้างถนนคสล. หมู่ที่ 14 (สายจากนายนายวังบุญสว่าง ถึง ถนนสาย (ตงหวาย - นาด่อน))		3	อบต.หายโคก อ.บ้านผือ		4,500,000	4,500,000	4,500,000	4,500,000	18,000,000
กิจกรรมหลักที่ 338 ก่อสร้างถนนคสล. หมู่ที่ 16 (สายจากโรงเรียนบ้านหายโคก)		3	อบต.หายโคก อ.บ้านผือ		14,000,000	14,000,000	14,000,000	14,000,000	56,000,000
กิจกรรมหลักที่ 339 ก่อสร้างถนนคสล. รอบหนองผักนึ่ง หมู่ที่ 16		3	อบต.หายโคก อ.บ้านผือ		8,000,000	8,000,000	8,000,000	8,000,000	32,000,000
กิจกรรมหลักที่ 340 ก่อสร้างถนนคสล. หรือถนนลาดยาง หมู่ที่ 17 (สายจากหน้าโรงไฟฟ้าพลังงานแสงอาทิตย์)		3	อบต.หายโคก อ.บ้านผือ		15,000,000	15,000,000	15,000,000	15,000,000	60,000,000
กิจกรรมหลักที่ 341 ก่อสร้างถนนคสล. หมู่ที่ 11 (สายจากบ้านนายบุญมาก ชัยศรี ถึงถนนออกบ้านสระคู)		3	อบต.หายโคก อ.บ้านผือ		1,500,000	1,500,000	1,500,000	1,500,000	6,000,000
กิจกรรมหลักที่ 342 ก่อสร้างถนนคสล. หมู่ที่ 13 (สายบ้านธาตุทรายมูล - หนองกุ้ง)		3	อบต.หายโคก อ.บ้านผือ		5,000,000	5,000,000	5,000,000	5,000,000	20,000,000
กิจกรรมหลักที่ 343 ก่อสร้างถนนคสล. และขยายผิวจราจร หมู่ที่ 6 (สายจากบ้านโคกสีแก้ว ถึงถนนทางหลวง 2021)		3	อบต.หายโคก อ.บ้านผือ		12,000,000	12,000,000	12,000,000	12,000,000	48,000,000
กิจกรรมหลักที่ 344 ก่อสร้างถนนสาย ค 7 ตามกฎกระทรวงให้ใช้บังคับผังเมืองรวมอุดรธานี พ.ศ. 2553 บริเวณถนนโครงการสาย ค 7 ช่วงถนนพรมประกายถึงถนนนครสวรรค์)		3	สำนักงานโยธาธิการและผังเมืองจังหวัดอุดรธานี				78,000,000	78,000,000	156,000,000
กิจกรรมหลักที่ 345 โครงการก่อสร้างถนนคอนกรีตเสริมเหล็กภายในหมู่บ้าน บ้านหนองนาไฮ หมู่ที่ 2		3	อบต.สุขุมเส้า อ.เพ็ญ	1,700,000	1,700,000	1,700,000	1,700,000	1,700,000	8,500,000
กิจกรรมหลักที่ 346 โครงการก่อสร้างถนน ลาดยางระหว่างหมู่บ้าน บ้านหนองแสนตอ หมู่ที่ 7 (บ้านหนองแสนตอ-บ้านไหมศรีสุวรรณ)		3	อบต.สุขุมเส้า อ.เพ็ญ	3,000,000	3,000,000	3,000,000	3,000,000	3,000,000	15,000,000
กิจกรรมหลักที่ 347 โครงการก่อสร้างถนน ลาดยางระหว่างหมู่บ้าน บ้านหนองแสนตอ หมู่ที่ 7 (บ้านหนองแสนตอ-บ้านยาง)		3	อบต.สุขุมเส้า อ.เพ็ญ	3,000,000	3,000,000	3,000,000	3,000,000	3,000,000	15,000,000
กิจกรรมหลักที่ 348 โครงการก่อสร้างถนนลาดยางระหว่างหมู่บ้านบ้านโนนสะอาด หมู่ที่ 11 (เชื่อมระหว่างบ้านโนนสะอาด-บ้านนาสอน)		3	อบต.สุขุมเส้า อ.เพ็ญ	4,000,000	4,000,000	4,000,000	4,000,000	4,000,000	20,000,000



บัญชีรายการชุดโครงการสำคัญ				งบประมาณดำเนินการ					
แผนงาน/โครงการสำคัญ	ยุทธศาสตร์ชาติ (X)/แผนแม่บทฯ (Y) (7)	แหล่งงปม.	หน่วยดำเนินการ	พ.ศ. 2566	พ.ศ. 2567	พ.ศ.2568	พ.ศ. 2569	พ.ศ. 2570	พ.ศ. 2566-2570
กิจกรรมหลักที่ 349 โครงการก่อสร้างถนนตัดใหม่ บ้านโนนสะอาด หมู่ที่ 11 (เชื่อมระหว่างบ้านโนนสะอาด - บ้านดอนข่าฝายคอกนารี)		3	อบต.สุ่มเส้า อ.เพ็ญ	8,000,000	8,000,000	8,000,000	8,000,000	8,000,000	40,000,000
กิจกรรมหลักที่ 350 โครงการก่อสร้างถนนลาดยาง บ้านโนนสะอาด หมู่ที่ 11 (เชื่อมระหว่างบ้านโนนสะอาด - บ้านดอนข่า)		3	อบต.สุ่มเส้า อ.เพ็ญ	8,000,000	8,000,000	8,000,000	8,000,000	8,000,000	40,000,000
กิจกรรมหลักที่ 351 โครงการก่อสร้างถนนถนนลาดยาง ระหว่างหมู่บ้าน บ้านแพงศรี หมู่ที่ 14 (ระหว่างบ้านแพงศรี-บ้านนาพัง)		3	อบต.สุ่มเส้า อ.เพ็ญ	3,000,000	3,000,000	3,000,000	3,000,000	3,000,000	15,000,000
กิจกรรมหลักที่ 352 โครงการก่อสร้างสะพานคอนกรีตข้ามลำห้วยทับถ่าน บ้านแพงศรี หมู่ที่ 14		3	อบต.สุ่มเส้า อ.เพ็ญ	1,500,000	1,500,000	1,500,000	1,500,000	1,500,000	7,500,000
กิจกรรมหลักที่ 353 โครงการก่อสร้างถนนคอนกรีตเสริมเหล็กภายในหมู่บ้าน บ้านโนนสร้างคำ หมู่ที่ 13		3	อบต.สุ่มเส้า อ.เพ็ญ	1,800,000	1,800,000	1,800,000	1,800,000	1,800,000	9,000,000
กิจกรรมหลักที่ 354 โครงการก่อสร้างถนนลาดยางระหว่างหมู่บ้าน บ้านโนนสร้างคำ หมู่ที่ 13		3	อบต.สุ่มเส้า อ.เพ็ญ	7,000,000	7,000,000	7,000,000	7,000,000	7,000,000	35,000,000
กิจกรรมหลักที่ 355 โครงการก่อสร้างถนนลาดยางเส้นเชื่อมระหว่าง บ.หนองนาโฮม ม.2 - บ.ห้วยวังโตน ม.15		3	อบต.สุ่มเส้า อ.เพ็ญ	21,600,000	21,600,000	21,600,000	21,600,000	21,600,000	108,000,000
กิจกรรมหลักที่ 356 โครงการก่อสร้างถนนลาดยางจากศาลาพักผู้โดยสารถึงตัวหมู่บ้านดงบ่อ ม.4		3	อบต.สุ่มเส้า อ.เพ็ญ	6,750,000	6,750,000	6,750,000	6,750,000	6,750,000	33,750,000
กิจกรรมหลักที่ 357 โครงการก่อสร้างถนนลาดยาง เส้นเชื่อมระหว่าง บ.ดงยาง ม.6 กับ บ.โนนสร้างคำ ม.13		3	อบต.สุ่มเส้า อ.เพ็ญ	21,600,000	21,600,000	21,600,000	21,600,000	21,600,000	108,000,000
กิจกรรมหลักที่ 358 โครงการก่อสร้างถนนลาดยางเส้นเชื่อมระหว่างโนนสร้างคำ ม.13 - ห้วยวังโตน ม.15		3	อบต.สุ่มเส้า อ.เพ็ญ	18,900,000	18,900,000	18,900,000	18,900,000	18,900,000	94,500,000
กิจกรรมหลักที่ 359 โครงการก่อสร้างถนนคอนกรีตเสริมเหล็กภายในหมู่บ้าน หมู่ที่ 5 บ้านหนองบัวบาน		3	อบต.สุ่มเส้า อ.เพ็ญ	2,500,000	2,500,000	2,500,000	2,500,000	2,500,000	12,500,000
กิจกรรมหลักที่ 360 โครงการก่อสร้างถนนตัดใหม่ จากหมู่บ้านโนนหนามแท่ง หมู่ที่ 9 ลงไปยังลำห้วยหลวงเพื่อจัดทำโครงการแก้มลิงให้มีที่กักเก็บน้ำไว้เพื่อทำการเกษตรมาปรับและสวนพืชผักต่างๆ		3	อบต.สุ่มเส้า อ.เพ็ญ	10,000,000	10,000,000	10,000,000	10,000,000	10,000,000	50,000,000
กิจกรรมหลักที่ 361 โครงการก่อสร้างถนนตัดใหม่ บ.โนนหนามแท่ง ม.49 ตั้งแต่ถนนลูกกริ่ง สายกุดหล่มถึงลำห้วยหลวง เชื่อมไปยัง อ.พิบูลย์รักษ์ ปากหนองยั้งมันปลา		3	อบต.สุ่มเส้า อ.เพ็ญ	10,000,000	10,000,000	10,000,000	10,000,000	10,000,000	50,000,000



บัญชีรายการชุดโครงการสำคัญ				งบประมาณดำเนินการ					
แผนงาน/โครงการสำคัญ	ยุทธศาสตร์ชาติ (X)/แผนแม่บทฯ (Y) (7)	แหล่งงปม.	หน่วยดำเนินการ	พ.ศ. 2566	พ.ศ. 2567	พ.ศ.2568	พ.ศ. 2569	พ.ศ. 2570	พ.ศ. 2566-2570
กิจกรรมหลักที่ 362 โครงการก่อสร้างถนนคอนกรีตเสริมเหล็กจากบ้านโนนหนามแท่ง หมู่ที่ 9 ถึงบ้านแพงศรี หมู่ที่ 14 ตำบลสมุเส้า		3	อบต.สมุเส้า อ.เพ็ญ	10,000,000	10,000,000	10,000,000	10,000,000	10,000,000	50,000,000
กิจกรรมหลักที่ 363 โครงการก่อสร้างถนนคอนกรีตเสริมเหล็กจากถนนลาดยาง (ทางดำ) ถึงถนนคสล.หน้าโรงเรียนเดิมบ้านโนนหนามแท่ง หมู่ที่ 9		3	อบต.สมุเส้า อ.เพ็ญ	10,000,000	10,000,000	10,000,000	10,000,000	10,000,000	50,000,000
กิจกรรมหลักที่ 364 โครงการก่อสร้างถนนลาดยาง เชื่อมระหว่างหมู่บ้านหนองไผ่ ม.2 ตำบลสมุเส้า ถึงบ้านหนองผือ ตำบลสร้างแป้น จังหวัดอุดรธานี		3	อบต.สมุเส้า อ.เพ็ญ	18,000,000	18,000,000	18,000,000	18,000,000	18,000,000	90,000,000
กิจกรรมหลักที่ 365 โครงการก่อสร้างถนนลาดยาง จากทางแยกทางหลวงแผ่นดินสาย 2022 บ้านสงเปือย ม.3 - บ้านดงปอ ม.4 ตำบลสมุเส้า ถึง ทางเชื่อมถนนลาดยางสายบ้านดงปอ - อำเภอพิบูลย์รักษ์		3	อบต.สมุเส้า อ.เพ็ญ	18,000,000	18,000,000	18,000,000	18,000,000	18,000,000	90,000,000
กิจกรรมหลักที่ 366 ก่อสร้างสะพานข้ามลำห้วยหลวง หมู่ที่ 2 หมู่ที่ 6 บ้านนาหยาด		3	อบต.สามพร้าว อ.เมืองอุดรธานี				20,000,000		20,000,000
กิจกรรมหลักที่ 367 ก่อสร้างสะพานข้ามลำห้วยหลวงเชื่อมระหว่างหมู่ 8-7-15		3	อบต.สามพร้าว อ.เมืองอุดรธานี				20,000,000		20,000,000
กิจกรรมหลักที่ 368 ก่อสร้างท่อลอดข้ามห้วยวังหิน หมู่ที่ 10 บ้านสามพร้าว		3	อบต.สามพร้าว อ.เมืองอุดรธานี				10,000,000		10,000,000
กิจกรรมหลักที่ 369 ก่อสร้างบล็อกคอนเวียร์สลำห้วยวังโดน เชื่อมหนองผายใหญ่ หมู่ที่ 9 และหมู่ที่ 2		3	อบต.สามพร้าว อ.เมืองอุดรธานี				2,000,000		2,000,000
กิจกรรมหลักที่ 370 โครงการก่อสร้างถนนคอนกรีตเสริมเหล็กภายในหมู่บ้าน หมู่ 11 บ้านโนนสะอาด		3	อบต.สมุเส้า อ.เพ็ญ	2,000,000	2,000,000	2,000,000	2,000,000	2,000,000	10,000,000
กิจกรรมหลักที่ 371 โครงการก่อสร้างถนนคอนกรีตเสริมเหล็กภายในหมู่บ้าน หมู่ 15 บ้านห้วยวังโดน		3	อบต.สมุเส้า อ.เพ็ญ	2,000,000	2,000,000	2,000,000	2,000,000	2,000,000	10,000,000
กิจกรรมหลักที่ 372 โครงการก่อสร้างถนนลาดยาง สายบ้านสงเปือย ม.3 ต.สมุเส้า เชื่อมต่อกับตำบลนาบัว		3	อบต.สมุเส้า อ.เพ็ญ	5,000,000	5,000,000	5,000,000	5,000,000	5,000,000	25,000,000
กิจกรรมหลักที่ 373 โครงการก่อสร้างถนนลาดยาง สายหนองเม็กบ้านดงยาง ม.18 ต.สมุเส้า ถึงวัดพระบาทนฤนาถ ต.เตาไห		3	อบต.สมุเส้า อ.เพ็ญ	18,000,000	18,000,000	18,000,000	18,000,000	18,000,000	90,000,000
กิจกรรมหลักที่ 374 โครงการก่อสร้างหอประชุมเอนกประสงค์		3	อบต.บ้านดงบ้านดง				2,000,000	2,000,000	4,000,000



บัญชีรายการชุดโครงการสำคัญ				งบประมาณดำเนินการ					
แผนงาน/โครงการสำคัญ	ยุทธศาสตร์ชาติ (X)/แผนแม่บทฯ (Y) (7)	แหล่งงปม.	หน่วยดำเนินการ	พ.ศ. 2566	พ.ศ. 2567	พ.ศ.2568	พ.ศ. 2569	พ.ศ. 2570	พ.ศ. 2566-2570
กิจกรรมหลักที่ 375 โครงการก่อสร้างถนนแอสฟัลต์ติกคอนกรีตจากถนนทางหลวงหมายเลข 2270 ถึงสุดเขตตำบลอ้อมกอ ม.2		3	อบต.อ้อมกอ อ.บ้านดุง		10,000,000	10,000,000	10,000,000	10,000,000	40,000,000
กิจกรรมหลักที่ 376 โครงการก่อสร้างถนนแอสฟัลต์ติกคอนกรีตจากสามแยกถนนทางหลวงพรมรินทร์ ถึงสุดเขต ตำบลอ้อมกอ ม.5		3	อบต.อ้อมกอ อ.บ้านดุง		10,000,000	10,000,000	10,000,000	10,000,000	40,000,000
กิจกรรมหลักที่ 377 โครงการก่อสร้างถนนแอสฟัลต์ติกคอนกรีตจากสวนยางนาयरพิต พันธุ์นาโส ถึงทางหลวงหมายเลข 2270 ม.6		3	อบต.อ้อมกอ อ.บ้านดุง		10,000,000	10,000,000	10,000,000	10,000,000	40,000,000
กิจกรรมหลักที่ 378 โครงการก่อสร้างถนนแอสฟัลต์ติกคอนกรีต จากสายบ้านโนนสมบัติ ถึงบ้านโนนสมบูรณ์ ม.7		3	อบต.อ้อมกอ อ.บ้านดุง		10,000,000	10,000,000	10,000,000	10,000,000	40,000,000
กิจกรรมหลักที่ 379 โครงการก่อสร้างถนนแอสฟัลต์ติกคอนกรีตจากทางหลวงชนบท อด.2003 ถึงถนนอด.ถ.180-03		3	อบต.อ้อมกอ อ.บ้านดุง		10,000,000	10,000,000	10,000,000	10,000,000	40,000,000
กิจกรรมหลักที่ 380 โครงการก่อสร้างถนนแอสฟัลต์ติกคอนกรีตจากบ้านนายมานิต บุพผาเทพสุดเขตตำบลอ้อมกอ ม.8		3	อบต.อ้อมกอ อ.บ้านดุง		10,000,000	10,000,000	10,000,000	10,000,000	40,000,000
กิจกรรมหลักที่ 381 โครงการก่อสร้างถนนแอสฟัลต์ติกคอนกรีตสายบ้านโนน โนนผักหวานสมบูรณ์ 9		3	อบต.อ้อมกอ อ.บ้านดุง		10,000,000	10,000,000	10,000,000	10,000,000	40,000,000
กิจกรรมหลักที่ 382 โครงการก่อสร้างถนนแอสฟัลต์ติกคอนกรีตจากบ้านโนนสมบูรณ์สุดเขต ตำบลอ้อมกอ ม.9		3	อบต.อ้อมกอ อ.บ้านดุง		10,000,000	10,000,000	10,000,000	10,000,000	40,000,000
กิจกรรมหลักที่ 383 โครงการก่อสร้างถนนแอสฟัลต์ติกคอนกรีตจากบ้านโนนสมบูรณ์ ตำบลโพสูง ม.9		3	อบต.อ้อมกอ อ.บ้านดุง		10,000,000	10,000,000	10,000,000	10,000,000	40,000,000
กิจกรรมหลักที่ 384 โครงการก่อสร้างถนนแอสฟัลต์ติกคอนกรีตจากถนนทางหลวงชนบท อด.2003 ถึงถนนลูกรังจากบ้านศรีเจริญไปโนนสมบัติ ม.7		3	อบต.อ้อมกอ อ.บ้านดุง		10,000,000	10,000,000	10,000,000	10,000,000	40,000,000
กิจกรรมหลักที่ 385 โครงการก่อสร้างถนนแอสฟัลต์ติกคอนกรีตจากถนนทางหลวงหมายเลข 2270 ถึง ทางหลวงชนบท 4058 ม.10		3	อบต.อ้อมกอ อ.บ้านดุง		10,000,000	10,000,000	10,000,000	10,000,000	40,000,000
กิจกรรมหลักที่ 386 โครงการก่อสร้างถนนแอสฟัลต์ติกคอนกรีตจากถนนทางหลวง 2270 ถึงสามแยก อด.ถ. 180-13 (นาหนองแสง) ม.10		3	อบต.อ้อมกอ อ.บ้านดุง		10,000,000	10,000,000	10,000,000	10,000,000	40,000,000
กิจกรรมหลักที่ 387 โครงการปรับปรุงถนนสายบ้านทุ่ง หมู่ 2 - บ้านคำสำ (ต.นาคำ) (รหัสสายทาง อด.ถ.123 - 04)		3	อบต.บ้านชัย อ.บ้านดุง				10,000,000		10,000,000



บัญชีรายการชุดโครงการสำคัญ				งบประมาณดำเนินการ					
แผนงาน/โครงการสำคัญ	ยุทธศาสตร์ชาติ (X)/แผนแม่บทฯ (Y) (7)	แหล่งงปม.	หน่วยดำเนินการ	พ.ศ. 2566	พ.ศ. 2567	พ.ศ.2568	พ.ศ. 2569	พ.ศ. 2570	พ.ศ. 2566-2570
กิจกรรมหลักที่ 388 โครงการก่อสร้างถนน คสล. สายบ้านกล้วย - บ้านโนนสมโภชน์ (ต.นาคำ) (รหัสสายทาง อด.ถ 123 - 07)		3	อบต.บ้านชัย อ.บ้านดุง				10,000,000		10,000,000
กิจกรรมหลักที่ 389 โครงการก่อสร้างถนน คสล. สายบ้านกล้วย หมู่ 3 - บ้านถ่อนนาเพลิน (ต.นาทราย) (รหัสสายทาง อด.ถ 123 - 09)		3	อบต.บ้านชัย อ.บ้านดุง				10,000,000		10,000,000
กิจกรรมหลักที่ 390 โครงการปรับปรุงถนนสายโนนสำราญ - บ้านทุ่ง		3	อบต.บ้านชัย อ.บ้านดุง				9,900,000		9,900,000
กิจกรรมหลักที่ 391 โครงการก่อสร้างถนน คสล. สายบ้านโนนศรีทอง - ที่ทำการ อบต.บ้านชัย		3	อบต.บ้านชัย อ.บ้านดุง				8,200,000		8,200,000
กิจกรรมหลักที่ 392 โครงการก่อสร้างถนน คสล. สายบ้านนาสีนวล - บ้านถ่อนนาเพลิน (ต.นาทราย)		3	อบต.บ้านชัย อ.บ้านดุง				10,000,000		10,000,000
กิจกรรมหลักที่ 393 ก่อสร้างถนนก่อสร้างถนน/ปรับปรุงผิวจราจรแอสฟัลต์ติกคอนกรีตสายบ้านมิ่ง หมู่ที่ 2 - บ้านดอน อำเภอโพธิ์ชัย		3	อบต.นาโหม อ.บ้านดุง				10,000,000	10,000,000	20,000,000
กิจกรรมหลักที่ 394 โครงการก่อสร้างถนนคอนกรีตเสริมเหล็กสายบ้านเมืองนาข้า หมู่ที่ 10 ต.นาโหม - บ้านนาดี ต.นาคำ		3	อบต.นาโหม อ.บ้านดุง				3,000,000	3,000,000	6,000,000
กิจกรรมหลักที่ 395 โครงการซ่อมสร้างลาดยางผิวแอสฟัลติก คอนกรีตสายบ้านนาซึนาค หมู่ที่ 3 - บ้านหนองสอง		3	อบต.นาโหม อ.บ้านดุง				2,000,000	2,000,000	4,000,000
กิจกรรมหลักที่ 396 ซ่อมสร้างถนนลาดยางจากนาซึนาค หมู่ที่ 3 - เทพเทวี		3	อบต.นาโหม อ.บ้านดุง				5,000,000	5,000,000	10,000,000
กิจกรรมหลักที่ 397 ถนนปลอดฝุ่น หมู่ที่ 7 จากบ้านนาคำวัง หมู่ที่ 7 - บ้านนาดี ต.นาคำ		3	อบต.นาโหม อ.บ้านดุง				10,000,000	10,000,000	20,000,000
กิจกรรมหลักที่ 398 ถนนปลอดฝุ่นบ้านศรีบุญทัน-บ้านหนองสองห้อง ตำบลบ้านดุง หมู่ 11		3	อบต.นาโหม อ.บ้านดุง				15,000,000	15,000,000	30,000,000
กิจกรรมหลักที่ 399 โครงการก่อสร้างถนนลาดยาง บ้านวังทอง หมู่ 1 ต.วังทอง ถึงวัดป่าดอนธาตุ		3	อบต.นาโหม อ.บ้านดุง				9,000,000		9,000,000
กิจกรรมหลักที่ 400 โครงการก่อสร้างสะพาน คสล.บริเวณสะพานข้ามลำห้วยอิฐ จากโคกก่อ		3	อบต.กุดสระ อ.เมือง อุดรธานี			2,000,000	2,000,000		4,000,000
กิจกรรมหลักที่ 401 โครงการก่อสร้างสะพาน คสล. บริเวณสะพานข้ามลำห้วยหมากแข้ง บ้านแก่น้อย		3	อบต.กุดสระ อ.เมือง อุดรธานี			1,500,000	1,500,000		3,000,000
กิจกรรมหลักที่ 402 โครงการก่อสร้างสะพาน คสล.บริเวณสะพานเชื่อมระหว่างบ้านแก่น้อย ถึงบ้านเตื่อ		3	อบต.กุดสระ อ.เมือง อุดรธานี			500,000	500,000		1,000,000



บัญชีรายการชุดโครงการสำคัญ				งบประมาณดำเนินการ					
แผนงาน/โครงการสำคัญ	ยุทธศาสตร์ชาติ (X)/แผนแม่บท (Y) (7)	แหล่งงปม.	หน่วยดำเนินการ	พ.ศ. 2566	พ.ศ. 2567	พ.ศ.2568	พ.ศ. 2569	พ.ศ. 2570	พ.ศ. 2566-2570
กิจกรรมหลักที่ 403 โครงการก่อสร้างสะพาน คสล.บริเวณถนนมิตรภาพโนนยาง - หอนงหัวควาย		3	อบต.กุดสระ อ.เมืองอุดรธานี			700,000	700,000		1,400,000
กิจกรรมหลักที่ 404 โครงการก่อสร้างถนนคอนกรีตเสริมเหล็ก สายคำพง หมู่ที่ 1 บ้านโนนสูงสวัสดิ ตำบลโนนสูง อำเภอบ้านดุง จังหวัดอุดรธานี กว้าง 5 เมตร ยาว 500 เมตร หนา 0.15 เมตร หรือมีพื้นที่คสล.ไม่น้อยกว่า 2,500 ตารางเมตร		3	อบต.โนนสูง อ.บ้านดุง			1,917,000	1,917,000	1,917,000	5,751,000
กิจกรรมหลักที่ 405 โครงการก่อสร้างถนนคอนกรีตเสริมเหล็ก บ้านดงคำพัฒนา - บ้านกำแมด หมู่ที่ 10 บ้านดงคำพัฒนา ตำบลโนนสูง อำเภอบ้านดุง จังหวัดอุดรธานี กว้าง 5 เมตร ยาว 500 เมตร หนา 0.15 เมตร หรือมีพื้นที่คสล.ไม่น้อยกว่า 2,500 ตารางเมตร		3	อบต.โนนสูง อ.บ้านดุง			1,729,000	1,729,000	1,729,000	5,187,000
กิจกรรมหลักที่ 406 โครงการก่อสร้างถนนคอนกรีตเสริมเหล็ก สายโนนป่าพอก หมู่ที่ 1บ้านโนนสูงสวัสดิ ตำบลโนนสูง อำเภอบ้านดุง จังหวัดอุดรธานี กว้าง 6.00 เมตร ยาว 500.00 เมตร หนา 0.15 เมตร หรือมีพื้นที่ คสล.ไม่น้อยกว่า 3,000.00 ตารางเมตร		3	อบต.โนนสูง อ.บ้านดุง			2,285,000	2,285,000	2,285,000	6,855,000
กิจกรรมหลักที่ 407 โครงการก่อสร้างถนนคอนกรีตเสริมเหล็ก สายมียาขาว หมู่ 1 บ้านโนนสูงสวัสดิ ตำบลโนนสูง อำเภอบ้านดุง จังหวัดอุดรธานี กว้าง 5.00 เมตร ยาว 500.00 เมตร หนา 0.15 เมตร หรือมีพื้นที่คสล.ไม่น้อยกว่า 2,500.00 ตารางเมตร		3	อบต.โนนสูง อ.บ้านดุง			1,925,000	1,925,000	1,925,000	5,775,000
กิจกรรมหลักที่ 408 โครงการก่อสร้างถนนคอนกรีตเสริมเหล็ก สายมียาขาว หมู่ที่ 14 บ้านโนนสูงน้อย ตำบลโนนสูง อำเภอบ้านดุง จังหวัดอุดรธานี กว้าง 5.00 เมตร ยาว 500.00 เมตร หนา 0.15 เมตร หรือมีพื้นที่คสล.ไม่น้อยกว่า 2,500.00 ตารางเมตร		3	อบต.โนนสูง อ.บ้านดุง		1,917,000	1,917,000	1,917,000	1,917,000	7,668,000
กิจกรรมหลักที่ 409 โครงการก่อสร้างถนนคอนกรีตเสริมเหล็ก สายคำทรายทอง หมู่ที่ 3 บ้านโนนสูงใต้ ตำบลโนนสูง อำเภอบ้านดุง จังหวัดอุดรธานี กว้าง 5.00 เมตร ยาว 500.00 เมตร หนา 0.15 เมตร หรือมีพื้นที่คสล.ไม่น้อยกว่า 2,500.00 ตารางเมตร		3	อบต.โนนสูง อ.บ้านดุง		1,917,000	1,917,000	1,917,000	1,917,000	7,668,000



บัญชีรายการชุดโครงการสำคัญ				งบประมาณดำเนินการ					
แผนงาน/โครงการสำคัญ	ยุทธศาสตร์ชาติ (X)/แผนแม่บทฯ (Y) (7)	แหล่งงปม.	หน่วยดำเนินการ	พ.ศ. 2566	พ.ศ. 2567	พ.ศ.2568	พ.ศ. 2569	พ.ศ. 2570	พ.ศ. 2566-2570
กิจกรรมหลักที่ 410 โครงการก่อสร้างถนนคอนกรีตเสริมเหล็ก บ้านโชคอำนวย-หนองคำปลาหลา หมู่ที่ 6 บ้านโชคอำนวย ตำบลโพนสูง อำเภอบ้านดุง จังหวัดอุดรธานี กว้าง 5.00 เมตร ยาว 500.00 เมตร หนา 0.15 เมตร หรือมีพื้นที่คสล. ไม่น้อยกว่า 2,500.00 ตารางเมตร		3	อบต.โพนสูง อ.บ้านดุง		1,925,000	1,925,000	1,925,000	1,925,000	7,700,000
กิจกรรมหลักที่ 411 โครงการก่อสร้างถนนคอนกรีตเสริมเหล็ก สายบ้านดงคำพัฒนา-บ้านคำเจริญ หมู่ที่ 10 บ้านดงคำพัฒนา ตำบลโพนสูง อำเภอบ้านดุง จังหวัดอุดรธานี กว้าง 5.00 เมตร ยาว 500.00 เมตร หนา 0.15 เมตร หรือมีพื้นที่คสล. ไม่น้อยกว่า 2,500.00 ตารางเมตร		3	อบต.โพนสูง อ.บ้านดุง		2,050,000	2,050,000	2,050,000	2,050,000	8,200,000
กิจกรรมหลักที่ 412 โครงการก่อสร้างถนนคอนกรีตเสริมเหล็ก หมู่ที่ 1 ประดู่สาม บ้านโพนสูงสวัสดิ ตำบลโพนสูง อำเภอบ้านดุง จังหวัดอุดรธานี กว้าง 5 เมตร ยาว 500 เมตร หนา 0.15 เมตร หรือมีพื้นที่คสล. ไม่น้อยกว่า 2,500 ตารางเมตร		3	อบต.โพนสูง อ.บ้านดุง		1,735,000	1,735,000	1,735,000	1,735,000	6,940,000
กิจกรรมหลักที่ 413 โครงการก่อสร้างถนนคอนกรีตเสริมเหล็ก สายริมทาม หมู่ที่ 13 บ้านทุ่งโพธิ์ทอง ตำบลโพนสูง อำเภอบ้านดุง จังหวัดอุดรธานี กว้าง 5.00 เมตร ยาว 500.00 เมตร หนา 0.15 เมตร หรือมีพื้นที่คสล. ไม่น้อยกว่า 2,500.00 ตารางเมตร		3	อบต.โพนสูง อ.บ้านดุง		1,925,000	1,925,000	1,925,000	1,925,000	7,700,000
กิจกรรมหลักที่ 414 โครงการก่อสร้างถนนคอนกรีตเสริมเหล็ก สายวังน้ำขาว หมู่ที่ 15 บ้านโพนสูงสวัสดิ ตำบลโพนสูง อำเภอบ้านดุง จังหวัดอุดรธานี กว้าง 5.00 เมตร ยาว 525.00 เมตร หนา 0.15 เมตร หรือมีพื้นที่คสล. ไม่น้อยกว่า 2,625.00 ตารางเมตร		3	อบต.โพนสูง อ.บ้านดุง		1,821,000	1,821,000	1,821,000	1,821,000	7,284,000
กิจกรรมหลักที่ 415 โครงการก่อสร้างถนนคอนกรีตเสริมเหล็ก สายวังน้ำเที่ยง หมู่ที่ 6 บ้านโชคอำนวย ตำบลโพนสูง อำเภอบ้านดุง จังหวัดอุดรธานี กว้าง 4.00 เมตร ยาว 750.00 เมตร หนา 0.15 เมตร หรือมีพื้นที่คสล. ไม่น้อยกว่า 3,000.00 ตารางเมตร		3	อบต.โพนสูง อ.บ้านดุง		2,205,000	2,205,000	2,205,000	2,205,000	8,820,000
กิจกรรมหลักที่ 416 โครงการก่อสร้างถนนคอนกรีตเสริมเหล็ก สายสุขาวดี หมู่ที่ 9 บ้านฝาง ตำบลโพนสูง อำเภอบ้านดุง จังหวัดอุดรธานี กว้าง 5.00 เมตร ยาว 550.00 เมตร หนา 0.15 เมตร หรือมี		3	อบต.โพนสูง อ.บ้านดุง		1,896,000	1,896,000	1,896,000	1,896,000	7,584,000



บัญชีรายการชุดโครงการสำคัญ				งบประมาณดำเนินการ					
แผนงาน/โครงการสำคัญ	ยุทธศาสตร์ชาติ (X)/แผนแม่บทฯ (Y) (7)	แหล่งงปม.	หน่วยดำเนินการ	พ.ศ. 2566	พ.ศ. 2567	พ.ศ.2568	พ.ศ. 2569	พ.ศ. 2570	พ.ศ. 2566-2570
พื้นที่คสล.ไม่น้อยกว่า 2,750.00 ตารางเมตร									
กิจกรรมหลักที่ 417 โครงการก่อสร้างถนนแอสฟัลต์ติก คอนกรีต สายบ้านโพนสูงใต้ - บ้านศรีเจริญ หมู่ที่ 3 บ้านโพนสูงใต้ ตำบลโพนสูง อำเภอบ้านดุง จังหวัดอุดรธานี กว้าง 5.00 เมตร ยาว 1,590.00 เมตร หนา 0.05 เมตร หรือมีพื้นที่จราจร/ไหล่ทางไม่น้อยกว่า 7,950.00 ตรม.		3	อบต.โพนสูง อ.บ้านดุง			9,933,000	9,933,000	9,933,000	29,799,000
กิจกรรมหลักที่ 418 โครงการก่อสร้างถนนแอสฟัลต์ติกคอนกรีต สายบ้านโพนสูงสามัคคี - บ้านโนนสมบูรณ์ หมู่ที่ 15 บ้านโพนสูงสามัคคี ตำบลโพนสูง อำเภอบ้านดุง จังหวัดอุดรธานี กว้าง 6.00 เมตร ยาว 1,330.00 เมตร หนา 0.05 เมตร หรือมีพื้นที่ผิวจราจร/ไหล่ทางไม่น้อยกว่า 7,980.00 ตรม.		3	อบต.โพนสูง อ.บ้านดุง			9,931,000	9,931,000	9,931,000	29,793,000
กิจกรรมหลักที่ 419 ก่อสร้างถนนผิวจราจรแอสฟัลต์ติกคอนกรีต หนา 0.04 เมตร โครงสร้างชั้นพื้นทางดิน ซีเมนต์ผสมน้ำยาเชื่อมประสานตาม นวัตกรรมไทยรหัส 01010052 สาย โพนป่าพอก หมู่ที่ 1 บ้านโพนสูงสวัสดิ์ ตำบลโพนสูง อำเภอบ้านดุง จังหวัดอุดรธานี กว้าง 5.00 เมตร ยาว 1,400.00 เมตร หนา 0.04 เมตร หรือมีพื้นที่ ไม่น้อยกว่า 2,500.00 ตรม.		3	อบต.โพนสูง อ.บ้านดุง			9,248,500	9,248,500	9,248,500	27,745,500
กิจกรรมหลักที่ 420 ก่อสร้างถนนผิวจราจรแอสฟัลต์ติกคอนกรีต หนา 0.04 เมตร โครงสร้างชั้นพื้นทางดิน ซีเมนต์ผสมน้ำยาเชื่อมประสานตาม นวัตกรรมไทยรหัส 01010052 สาย โพนสูงสามัคคี - บ้านโนนสมบูรณ์ หมู่ที่ 15 บ้านโพนสูงสามัคคี ตำบลโพนสูง อำเภอบ้านดุง จังหวัดอุดรธานี (อ.ถ.144-18) กว้าง 5.00 เมตร ยาว 1,400.00 เมตร หนา 0.04 เมตร หรือมีพื้นที่ ไม่น้อยกว่า 2,500.00 ตารางเมตร		3	อบต.โพนสูง อ.บ้านดุง			9,256,200	9,256,200	9,256,200	27,768,600
กิจกรรมหลักที่ 421 โครงการก่อสร้างถนนลาดยาง บ้านนาม่วงหมู่ที่ 1 (จากบ้านนาม่วง - บ.หนองหญ้าฆ่า) ขนาดผิวจราจรกว้าง 6 เมตร ระยะทาง 4,000 เมตร		3	อบต.นาม่วง อ.ประจักษ์ ศิลปาคม			6,400,000	6,400,000	6,400,000	19,200,000
กิจกรรมหลักที่ 422 โครงการก่อสร้างถนนลาดยาง บ้านดอนค้อ หมู่ที่ 2 (จากบ้านดอนค้อ - บ้านน้ำเที่ยง) ขนาดผิวจราจรกว้าง 6 เมตร ระยะทาง 2,500 เมตร		3	อบต.นาม่วง อ.ประจักษ์ ศิลปาคม			4,000,000	4,000,000	4,000,000	12,000,000



บัญชีรายการชุดโครงการสำคัญ				งบประมาณดำเนินการ					
แผนงาน/โครงการสำคัญ	ยุทธศาสตร์ ชาติ (X)/ แผนแม่บทฯ (Y) (7)	แหล่ง งปม.	หน่วย ดำเนินการ	พ.ศ. 2566	พ.ศ. 2567	พ.ศ.2568	พ.ศ. 2569	พ.ศ. 2570	พ.ศ. 2566-2570
กิจกรรมหลักที่ 423 โครงการ ก่อสร้างถนนลาดยาง บ้านดอนค้อ หมู่ที่ 2 (จากบ้านดอนค้อ – ถึงบ้าน ผักตบ)ขนาดผิวจราจรกว้าง 6 เมตร ระยะทาง 4,000 เมตร		3	อบต.นาม่วง อ.ประจักษ์ ศิลปาคม			6,400,000	6,400,000	6,400,000	19,200,000
กิจกรรมหลักที่ 424 โครงการ ก่อสร้างถนนลาดยาง บ้านดอนม่วง หมู่ที่ 3 (จากบ.ดอนม่วง – บ.หนอง หญ้า)ขนาดผิวจราจรกว้าง 6 เมตร ระยะทาง 3,500 เมตร		3	อบต.นาม่วง อ.ประจักษ์ ศิลปาคม			5,600,000	5,600,000	5,600,000	16,800,000
กิจกรรมหลักที่ 425 โครงการ ก่อสร้างถนนลาดยาง บ้านโนนสา หมู่ที่ 4 (จากบ.โนนสา - บ.โนน แสง) ขนาดผิวจราจรกว้าง 6 เมตร ระยะทาง 4,500 เมตร		3	อบต.นาม่วง อ.ประจักษ์ ศิลปาคม			7,200,000	7,200,000	7,200,000	21,600,000
กิจกรรมหลักที่ 426 โครงการ ก่อสร้างถนนลาดยางบ้านโคกกลาง หมู่ที่ 5 (จากบ.โคกกลาง - บ.วังแสง) ขนาดผิวจราจรกว้าง 6 เมตร ระยะทาง 4,500 เมตร		3	อบต.นาม่วง อ.ประจักษ์ ศิลปาคม			7,200,000	7,200,000	7,200,000	21,600,000
กิจกรรมหลักที่ 427 โครงการ ก่อสร้างถนนลาดยาง บ้านหนอง - ลุมพุก หมู่ที่ 6 (สายทางจากบ้าน หนองลุมพุก หมู่ที่ 6 - บ้านหนอง สองห้องตำบลโพธิ์งาม)		3	อบต.นาม่วง อ.ประจักษ์ ศิลปาคม			7,200,000	7,200,000	7,200,000	21,600,000
กิจกรรมหลักที่ 428 โครงการ ก่อสร้างถนนลาดยาง บ้านหนองลู มพุก หมู่ที่ 6 (สายทางบ้านหนอง ลุมพุก - บ้านหนองบัวน้อย ตำบลผัก ตบ) ขนาดผิวจราจรกว้าง 6 เมตร ระยะทาง 1,500 เมตร		3	อบต.นาม่วง อ.ประจักษ์ ศิลปาคม			2,400,000	2,400,000	2,400,000	7,200,000
กิจกรรมหลักที่ 429 โครงการ ก่อสร้างถนนลาดยาง บ้านหนองหญ้า ม้า หมู่ที่ 7 (เส้นหนองหญ้าม้า - บ้านนาม่วง) ขนาดผิวจราจรกว้าง 6 เมตร ระยะทาง 1,500 เมตร		3	อบต.นาม่วง อ.ประจักษ์ ศิลปาคม			3,200,000	3,200,000	3,200,000	9,600,000
กิจกรรมหลักที่ 430 โครงการ ก่อสร้างถนนลาดยาง บ้านหนองหญ้า ม้า หมู่ที่ 7 สีแยกสภ อ.ประจักษ์ฯ - บ้านหนองหญ้าม้า) ขนาดผิวจราจร กว้าง 6 เมตร ระยะทาง 800 เมตร		3	อบต.นาม่วง อ.ประจักษ์ ศิลปาคม			950,000	950,000	950,000	2,850,000
กิจกรรมหลักที่ 431 โครงการ ก่อสร้างถนนลาดยาง บ้านเชียงกรม หมู่ที่ 8 (เส้นเชียงกรม - ฟาร์ม) ขนาดผิวจราจรกว้าง 6 เมตร ระยะทาง 1,600 เมตร		3	อบต.นาม่วง อ.ประจักษ์ ศิลปาคม			2,400,000	2,400,000	2,400,000	7,200,000
กิจกรรมหลักที่ 432 โครงการ ก่อสร้างถนนลาดยาง บ้านเชียงกรม หมู่ที่ 8 (สายทางบ้านเชียงกรม หมู่ที่ 8 บ้านโนนศรีพัฒนา ตำบลโพธิ์งาม) ขนาดผิวจราจรกว้าง 6 เมตร ระยะทาง 2,800 เมตร		3	อบต.นาม่วง อ.ประจักษ์ ศิลปาคม			4,480,000	4,480,000	4,480,000	13,440,000



บัญชีรายการชุดโครงการสำคัญ				งบประมาณดำเนินการ					
แผนงาน/โครงการสำคัญ	ยุทธศาสตร์ ชาติ (X)/ แผนแม่บทฯ (Y) (7)	แหล่ง งปม.	หน่วย ดำเนินการ	พ.ศ. 2566	พ.ศ. 2567	พ.ศ.2568	พ.ศ. 2569	พ.ศ. 2570	พ.ศ. 2566-2570
กิจกรรมหลักที่ 433 โครงการก่อสร้างถนนลาดยาง บ้านเชิงกรม หมู่ที่ 8 เส้นทางเชิงกรม - บ.วังแสง ขนาดผิวจราจรกว้าง 6 เมตร ระยะทาง 2,500 เมตร		3	อบต.นาม่วง อ.ประจักษ์ ศิลปาคม			4,000,000	4,000,000	4,000,000	12,000,000
กิจกรรมหลักที่ 434 โครงการก่อสร้างถนนลาดยาง บ้านเชิงกรม หมู่ที่ 8,14 (ตำบลนาม่วงถึงบ้านโนนสมบูรณ์ตำบลห้วยสามพาด) ขนาดผิวจราจรกว้าง 6 เมตร ระยะทาง 4,000 เมตร ไหล่ทางข้างละ 1.00 เมตร		3	อบต.นาม่วง อ.ประจักษ์ ศิลปาคม			5,600,000	5,600,000	5,600,000	16,800,000
กิจกรรมหลักที่ 435 โครงการก่อสร้างถนนลาดยาง บ้านโนนทรายฟอง หมู่ที่ 9 (สายทางบ้านโนนทรายฟอง หมู่ที่ 9 - บ้านหนองนาเจริญ ตำบลหนองไผ่) ขนาดผิวจราจรกว้าง 6 เมตร ระยะทาง 3,000 เมตร		3	อบต.นาม่วง อ.ประจักษ์ ศิลปาคม			4,800,000	4,800,000	4,800,000	14,400,000
กิจกรรมหลักที่ 436 โครงการซ่อมสร้างถนนลาดยาง บ้านโนนทรายฟอง หมู่ที่ 9 (สายทางบ้านโนนทรายฟอง หมู่ที่ 9 - บ้านดอนยางเดี่ยว ตำบลโพนงาม) ขนาดผิวจราจรกว้าง 6 เมตร ระยะทาง 2,200 เมตร		3	อบต.นาม่วง อ.ประจักษ์ ศิลปาคม			3,300,000	3,300,000	3,300,000	9,900,000
กิจกรรมหลักที่ 437 โครงการซ่อมสร้างถนนลาดยาง บ้านโนนแสวง หมู่ที่ 11 (บ.โนนแสวง - บ.หนองหญ้าม้า) ขนาดผิวจราจรกว้าง 6 เมตร ระยะทาง 3,500 เมตร		3	อบต.นาม่วง อ.ประจักษ์ ศิลปาคม			5,600,000	5,600,000	5,600,000	16,800,000
กิจกรรมหลักที่ 438 โครงการซ่อมสร้างถนนลาดยาง บ้านโนนสา หมู่ที่ 12 (บ.โนนสา - วังแสง) ขนาดผิวจราจรกว้าง 6 เมตร ระยะทาง 4,500 เมตร		3	อบต.นาม่วง อ.ประจักษ์ ศิลปาคม			7,200,000	7,200,000	7,200,000	21,600,000
กิจกรรมหลักที่ 439 โครงการก่อสร้างถนนคอนกรีตเสริมเหล็ก บ้านนาม่วง หมู่ที่ 1 เส้นทางบ้านนาม่วง - บ้านหนองหญ้าม้า ขนาดผิวจราจรกว้าง 5 เมตร ยาว 4,000 เมตร หนา 0.15 เมตร ปริมาณงานไม่น้อยกว่า 20,000 ตร.ม.		3	อบต.นาม่วง อ.ประจักษ์ ศิลปาคม			110,000,000	110,000,000	110,000,000	330,000,000
กิจกรรมหลักที่ 440 โครงการก่อสร้างถนนคอนกรีตเสริมเหล็ก บ้านนาม่วง หมู่ที่ 1 เส้นทางนาม่วง - สวนมอญขนาดผิวจราจรกว้าง 5 เมตร ยาว 2,000 เมตร หนา 0.15 เมตร ปริมาณงานไม่น้อยกว่า 10,000 ตร.ม.		3	อบต.นาม่วง อ.ประจักษ์ ศิลปาคม			5,500,000	5,500,000	5,500,000	16,500,000
กิจกรรมหลักที่ 441 โครงการก่อสร้างถนนคอนกรีตเสริมเหล็กบ้านดอนคือ หมู่ที่ 2 เส้นทางสี่แยกดอนม่วง - น้ำเที่ยงขนาดผิวจราจรกว้าง 5 เมตร ยาว 2,000 เมตร หนา 0.15		3	อบต.นาม่วง อ.ประจักษ์ ศิลปาคม			5,500,000	5,500,000	5,500,000	16,500,000



บัญชีรายการชุดโครงการสำคัญ				งบประมาณดำเนินการ					
แผนงาน/โครงการสำคัญ	ยุทธศาสตร์ชาติ (X)/แผนแม่บทฯ (Y) (7)	แหล่งงบประมาณ.	หน่วยดำเนินการ	พ.ศ. 2566	พ.ศ. 2567	พ.ศ.2568	พ.ศ. 2569	พ.ศ. 2570	พ.ศ. 2566-2570
เมตร ปริมาณงานไม่น้อยกว่า 10,000 ตร.ม.									
กิจกรรมหลักที่ 442 โครงการก่อสร้างถนนคอนกรีตเสริมเหล็กบ้านดอนค้อ หมู่ที่ 2 สายทางวัดป่าห้วยน้ำออก ขนาดผิวจราจรกว้าง 5 เมตร ยาว 700 เมตร หนา 0.15 เมตร ปริมาณงานไม่น้อยกว่า 3,500 ตร.ม.		3	อบต.นาม่วง อ.ประจักษ์ ศิลปาคม			2,000,000	2,000,000	2,000,000	6,000,000
กิจกรรมหลักที่ 443 โครงการก่อสร้างถนนคอนกรีตเสริมเหล็กบ้านดอนม่วง หมู่ที่ 3 เส้นทางบ้านดอนม่วง – แนวเขต ทด.ผักตบ ขนาดผิวจราจรกว้าง 5 เมตร ยาว 4,000 เมตร หนา 0.15 เมตร ปริมาณงานไม่น้อยกว่า 20,000 ตร.ม.		3	อบต.นาม่วง อ.ประจักษ์ ศิลปาคม			110,000,000	110,000,000	110,000,000	330,000,000
กิจกรรมหลักที่ 444 โครงการก่อสร้างถนนคอนกรีตเสริมเหล็กบ้านโนนสา หมู่ที่ 4 เส้นทางโนนสา – บ้านโนนแสวง ขนาดผิวจราจรกว้าง 5 เมตร ยาว 3,000 เมตร หนา 0.15 เมตร ปริมาณงานไม่น้อยกว่า 15,000 ตร.ม.		3	อบต.นาม่วง อ.ประจักษ์ ศิลปาคม			8,250,000	8,250,000	8,250,000	24,750,000
กิจกรรมหลักที่ 445 โครงการก่อสร้างถนนคอนกรีตเสริมเหล็กบ้านโนนสา หมู่ที่ 4 เส้นทางโนนสา - บ้านนาม่วง ขนาดผิวจราจรกว้าง 5 เมตร ยาว 3,000 เมตร หนา 0.15 เมตร ปริมาณงานไม่น้อยกว่า 15,000 ตร.ม.		3	อบต.นาม่วง อ.ประจักษ์ ศิลปาคม			8,250,000	8,250,000	8,250,000	24,750,000
กิจกรรมหลักที่ 446 โครงการก่อสร้างถนนคอนกรีตเสริมเหล็กบ้านโคกกลาง หมู่ที่ 5 เส้นทางบ้านโคกกลาง – บ้านวังแสง ขนาดผิวจราจรกว้าง 5 เมตร ยาว 4,000 เมตร หนา 0.15 เมตร ปริมาณงานไม่น้อยกว่า 20,000 ตร.ม.		3	อบต.นาม่วง อ.ประจักษ์ ศิลปาคม			11,000,000	11,000,000	11,000,000	33,000,000
กิจกรรมหลักที่ 447 โครงการซ่อมแซมถนนลาดยางเชื่อมระหว่างหมู่บ้าน บ้านโคกกลาง หมู่ที่ 5 เส้นทางหน้าวัดมณีวรรณ – ทด.เชียงแหว ขนาดผิวจราจรกว้าง 6 เมตร ยาว 500 เมตร หนา 0.15 เมตร ปริมาณงานไม่น้อยกว่า 3,000 ตร.ม.		3	อบต.นาม่วง อ.ประจักษ์ ศิลปาคม			1,200,000	1,200,000	1,200,000	3,600,000
กิจกรรมหลักที่ 448 โครงการก่อสร้างถนนคอนกรีตเสริมเหล็กบ้านหนองลุมพุก หมู่ที่ 6 เส้นทางหนองลุมพุก – แนวเขต ต.โพนงาม ขนาดผิวจราจรกว้าง 5 เมตร ยาว 4,000 เมตร หนา 0.15 เมตร ปริมาณงานไม่น้อยกว่า 20,000 ตร.ม.		3	อบต.นาม่วง อ.ประจักษ์ ศิลปาคม			11,000,000	11,000,000	11,000,000	33,000,000



บัญชีรายการชุดโครงการสำคัญ				งบประมาณดำเนินการ					
แผนงาน/โครงการสำคัญ	ยุทธศาสตร์ ชาติ (X)/ แผนแม่บท (Y) (7)	แหล่ง งปม.	หน่วย ดำเนินการ	พ.ศ. 2566	พ.ศ. 2567	พ.ศ.2568	พ.ศ. 2569	พ.ศ. 2570	พ.ศ. 2566-2570
กิจกรรมหลักที่ 449 โครงการ ก่อสร้างถนนคอนกรีตเสริมเหล็กบ้าน หนองลุมพุก หมู่ที่ 6 เส้นทางหนอง ลุมพุก - แนวเขต ทต.ผักตบ ขนาดผิว จราจรกว้าง 5 เมตร ยาว 3,000 เมตร หนา 0.15 เมตร ปริมาณงาน ไม่น้อยกว่า 15,000 ตร.ม.		3	อบต.นาม่วง อ.ประจักษ์ ศิลปาคม			8,250,000	8,250,000	8,250,000	24,750,000
กิจกรรมหลักที่ 450 โครงการ ก่อสร้างถนนคอนกรีตเสริมเหล็กบ้าน หนองหญ้าม้า หมู่ที่ 7 เส้นทางหนอง หญ้าม้า - บ้านวังแสง ขนาดผิว จราจรกว้าง 5 เมตร ยาว 4,000 เมตร หนา 0.15 เมตร ปริมาณงาน ไม่น้อยกว่า 20,000 ตร.ม.		3	อบต.นาม่วง อ.ประจักษ์ ศิลปาคม			11,000,000	11,000,000	11,000,000	33,000,000
กิจกรรมหลักที่ 451 โครงการ ก่อสร้างถนนคอนกรีตเสริมเหล็ก บ้านเชียงกรม หมู่ที่ 8 เส้นทางบ้าน เชียงกรม - บ้านวังแสง(เส้นสามแยก) ขนาดผิวจราจรกว้าง 5 เมตร ยาว 4,000 เมตร หนา 0.15 เมตร ปริมาณงานไม่น้อยกว่า 20,000 ตร.ม.		3	อบต.นาม่วง อ.ประจักษ์ ศิลปาคม			11,000,000	11,000,000	11,000,000	33,000,000
กิจกรรมหลักที่ 452 โครงการ ก่อสร้างถนนคอนกรีตเสริมเหล็กบ้าน เชียงกรม หมู่ที่ 8 สายทางบ้านเชียง กรม หมู่ที่ 8 ไปวัดป่าประชานิมิต ตำบลนาม่วง ขนาดผิวจราจรกว้าง 5 เมตร ยาว 4,000 เมตร หนา 0.15 เมตร ปริมาณงานไม่น้อยกว่า 20,000 ตร.ม.		3	อบต.นาม่วง อ.ประจักษ์ ศิลปาคม			11,000,000	11,000,000	11,000,000	33,000,000
กิจกรรมหลักที่ 453 โครงการ ก่อสร้างถนนคอนกรีตเสริมเหล็กบ้าน โนนทรายพอง หมู่ที่ 9 เส้นทางบ้าน โนนทรายพอง - แนวเขตทต.หนองไผ่ ขนาดผิวจราจรกว้าง 5 เมตร ยาว 1,500 เมตร หนา 0.15 เมตร ปริมาณงานไม่น้อยกว่า 7,500 ตร.ม.		3	อบต.นาม่วง อ.ประจักษ์ ศิลปาคม			4,125,000	4,125,000	4,125,000	12,375,000
กิจกรรมหลักที่ 454 โครงการ ก่อสร้างถนนคอนกรีตเสริมเหล็กบ้าน โนนทรายพอง หมู่ที่ 9 เส้นทางไปป่า ช้า - แนวเขต ทต.หนองไผ่ ขนาดผิว จราจรกว้าง 5 เมตร ยาว 2,000 เมตร หนา 0.15 เมตร ปริมาณงาน ไม่น้อยกว่า 10,000 ตร.ม.		3	อบต.นาม่วง อ.ประจักษ์ ศิลปาคม			5,500,000	5,500,000	5,500,000	16,500,000
กิจกรรมหลักที่ 455 โครงการ ก่อสร้างถนนคอนกรีตเสริมเหล็กบ้าน โนนทรายพอง หมู่ที่ 9 เส้นทางไปลำห้วย เก่าท่า ขนาดผิวจราจรกว้าง 5 เมตร ยาว 1,000 เมตร หนา 0.15 เมตร ปริมาณงานไม่น้อยกว่า 5,000 ตร.ม.		3	อบต.นาม่วง อ.ประจักษ์ ศิลปาคม			2,750,000	2,750,000	2,750,000	8,250,000



บัญชีรายการชุดโครงการสำคัญ				งบประมาณดำเนินการ					
แผนงาน/โครงการสำคัญ	ยุทธศาสตร์ชาติ (X)/แผนแม่บทฯ (Y) (7)	แหล่งงปม.	หน่วยดำเนินการ	พ.ศ. 2566	พ.ศ. 2567	พ.ศ.2568	พ.ศ. 2569	พ.ศ. 2570	พ.ศ. 2566-2570
กิจกรรมหลักที่ 456 โครงการก่อสร้างถนนคอนกรีตเสริมเหล็กบ้านโนนทรายพอง หมู่ที่ 9 เส้นทางซอยชัยโย - แนวเขต ต.โพนงาม ขนาดผิวจราจรกว้าง 5 เมตร ยาว 2,000 เมตร หนา 0.15 เมตร ปริมาณงานไม่น้อยกว่า 10,000 ตร.ม.		3	อบต.นาม่วง อ.ประจักษ์ ศิลปาคม			5,500,000	5,500,000	5,500,000	16,500,000
กิจกรรมหลักที่ 457 โครงการก่อสร้างถนนคอนกรีตเสริมเหล็กบ้านวังแสง หมู่ที่ 10 เส้นทางบ้านวังแสง - บ้านนาม่วง ขนาดผิวจราจรกว้าง 5 เมตร ยาว 2,000 เมตร หนา 0.15 เมตร ปริมาณงานไม่น้อยกว่า 10,000 ตร.ม.		3	อบต.นาม่วง อ.ประจักษ์ ศิลปาคม			5,500,000	5,500,000	5,500,000	16,500,000
กิจกรรมหลักที่ 458 โครงการก่อสร้างถนนคอนกรีตเสริมเหล็กบ้านเชียงกรม หมู่ที่ 14 บ้านเชียงกรม - หนองกุ้งใหญ่ขนาดผิวจราจรกว้าง 5 เมตร ยาว 2,000 เมตร หนา 0.15 เมตร ปริมาณงานไม่น้อยกว่า 10,000 ตร.ม.		3	อบต.นาม่วง อ.ประจักษ์ ศิลปาคม			5,500,000	5,500,000	5,500,000	16,500,000
กิจกรรมหลักที่ 459 โครงการก่อสร้างถนนคอนกรีตเสริมเหล็กบ้านเชียงกรม หมู่ที่ 14 บ้านเชียงกรม - โนนศรีพัฒนา ขนาดผิวจราจรกว้าง 5 เมตร ยาว 2,000 เมตร หนา 0.15 เมตร ปริมาณงานไม่น้อยกว่า 10,000 ตร.ม.		3	อบต.นาม่วง อ.ประจักษ์ ศิลปาคม			5,500,000	5,500,000	5,500,000	16,500,000
กิจกรรมหลักที่ 460 โครงการก่อสร้างถนนคสล.บ้านโคกกลาง หมู่ที่ 5 เส้นทางบ้านโคกกลาง - บ้านวังแสง ตอน 4 กว้าง 5 เมตร ระยะทาง 2,400 เมตร		3	อบต.นาม่วง อ.ประจักษ์ ศิลปาคม			8,000,000	8,000,000	8,000,000	24,000,000
กิจกรรมหลักที่ 461 โครงการก่อสร้างถนนคสล.บ้านโคกกลาง หมู่ที่ 5 เส้นทางโรงสีนายบัณฑิต - ตอน 3 ไปที่พิภสสรณ์หนองบัวทอง กว้าง 4 เมตร ระยะทาง 1,100 เมตร		3	อบต.นาม่วง อ.ประจักษ์ ศิลปาคม			3,000,000	3,000,000	3,000,000	9,000,000
กิจกรรมหลักที่ 462 โครงการก่อสร้างถนนคอนกรีตเสริมเหล็กบ้านหนองหญ้าม้า หมู่ที่ 7 เส้นทางหนองหญ้าม้า ไปบ้านวังแสง ตอน 2 กว้าง 5 เมตร ระยะทาง 3,100 เมตร หนา 0.15 เมตร		3	อบต.นาม่วง อ.ประจักษ์ ศิลปาคม			11,000,000	11,000,000	11,000,000	33,000,000
กิจกรรมหลักที่ 463 โครงการก่อสร้างถนนคอนกรีตเสริมเหล็กบ้านหนองหญ้าม้า หมู่ที่ 7 เส้นทางหนองหญ้าม้า ไปบ้านโนนแสง ตอน 2 กว้าง 5 เมตร ระยะทาง 1,720 เมตร		3	อบต.นาม่วง อ.ประจักษ์ ศิลปาคม			6,000,000	6,000,000	6,000,000	18,000,000
กิจกรรมหลักที่ 464 โครงการก่อสร้างถนนคอนกรีตเสริมเหล็กบ้านโนนทรายพอง หมู่ที่ 9 เส้นทางไปลำ		3	อบต.นาม่วง อ.ประจักษ์ ศิลปาคม			3,500,000	3,500,000	3,500,000	10,500,000



บัญชีรายการชุดโครงการสำคัญ				งบประมาณดำเนินการ					
แผนงาน/โครงการสำคัญ	ยุทธศาสตร์ชาติ (X)/แผนแม่บทฯ (Y) (7)	แหล่งงปม.	หน่วยดำเนินการ	พ.ศ. 2566	พ.ศ. 2567	พ.ศ.2568	พ.ศ. 2569	พ.ศ. 2570	พ.ศ. 2566-2570
ห้วยแก้งท่า กว้าง 4 เมตร ระยะทาง 1,200 เมตร									
กิจกรรมหลักที่ 465 โครงการปรับปรุงถนนลูกรังบ้านวังแสง หมู่ที่ 10 เส้นทางบ้านวังแสง -บ้านโนนสา กว้าง 4 เมตร ระยะทาง 1,200 เมตร		3	อบต.นาม่วง อ.ประจักษ์ศิลปาคม			3,500,000	3,500,000	3,500,000	10,500,000
กิจกรรมหลักที่ 466 โครงการก่อสร้างถนนคอนกรีตเสริมเหล็กบ้านโนนทรายพอง หมู่ที่ 9 เส้นทางไปลำห้วยแก้งท่า กว้าง 4 เมตร ระยะทาง 1,200 เมตร หนา 0.15 เมตร		3	อบต.นาม่วง อ.ประจักษ์ศิลปาคม			3,500,000	3,500,000	3,500,000	10,500,000
กิจกรรมหลักที่ 467 โครงการปรับปรุงถนนลูกรังบ้านวังแสง หมู่ที่ 10 เส้นทางบ้านวังแสง -บ้านโนนสา กว้าง 4 เมตร ระยะทาง 1,200 เมตร		3	อบต.นาม่วง อ.ประจักษ์ศิลปาคม			3,500,000	3,500,000	3,500,000	10,500,000
กิจกรรมหลักที่ 468 โครงการก่อสร้างถนนคอนกรีตเสริมเหล็กบ้านโนนสา หมู่ที่ 12 เส้นทางบ้านโนนสา -บ้านวังแสง กว้าง 5 เมตร ยาว 4,300 เมตร		3	อบต.นาม่วง อ.ประจักษ์ศิลปาคม			14,000,000	14,000,000	14,000,000	42,000,000
กิจกรรมหลักที่ 469 โครงการปรับปรุงถนนลาดยาง สายทางเข้าบ้านปลู - โรงเรียนบ้านเชียงวิทยา		3	อบต.บ้านเชียง อ.หนองหาน			5,000,000	5,000,000	5,000,000	15,000,000
กิจกรรมหลักที่ 470 โครงการก่อสร้างถนน คสล. สายทางหนองแก		3	อบต.บ้านเชียง อ.หนองหาน			10,880,000	10,880,000	10,880,000	32,640,000
กิจกรรมหลักที่ 471 โครงการก่อสร้างถนน คสล. สายทางหลังวัดเทพประทานพร - วัดเกตแก้ว		3	อบต.บ้านเชียง อ.หนองหาน			3,400,000	3,400,000	3,400,000	10,200,000
กิจกรรมหลักที่ 472 โครงการก่อสร้างถนน คสล. สายทางซอยร่วมพัฒนา		3	อบต.บ้านเชียง อ.หนองหาน			2,176,000	2,176,000	2,176,000	6,528,000
กิจกรรมหลักที่ 473 โครงการก่อสร้างถนน คสล. สายทางนายพิทักษ์ อาษาสิงห์		3	อบต.บ้านเชียง อ.หนองหาน			1,360,000	1,360,000	1,360,000	4,080,000
กิจกรรมหลักที่ 474 โครงการก่อสร้างถนน คสล. สายทางทุ่งกว้าง		3	อบต.บ้านเชียง อ.หนองหาน			1,360,000	1,360,000	1,360,000	4,080,000
กิจกรรมหลักที่ 475 โครงการก่อสร้างถนน คสล. สายทางโนนสะอาด - ทุ่งฝน		3	อบต.บ้านเชียง อ.หนองหาน			1,360,000	1,360,000	1,360,000	4,080,000
กิจกรรมหลักที่ 476 โครงการก่อสร้างถนน คสล. สายทางวัดป่าดอนธาตุ - บ้านปลู		3	อบต.บ้านเชียง อ.หนองหาน			1,360,000	1,360,000	1,360,000	4,080,000
กิจกรรมหลักที่ 477 โครงการก่อสร้างถนน คสล. สายทางไปวัดป่าดงไร่		3	อบต.บ้านเชียง อ.หนองหาน			1,904,600	1,904,600	1,904,600	5,713,800
กิจกรรมหลักที่ 478 โครงการก่อสร้างถนน คสล. สายทางนาปลัดปาน - บ้านนางดารณี		3	อบต.บ้านเชียง อ.หนองหาน			1,360,000	1,360,000	1,360,000	4,080,000



บัญชีรายการชุดโครงการสำคัญ				งบประมาณดำเนินการ					
แผนงาน/โครงการสำคัญ	ยุทธศาสตร์ชาติ (X)/แผนแม่บทฯ (Y) (7)	แหล่งงบประมาณ.	หน่วยดำเนินการ	พ.ศ. 2566	พ.ศ. 2567	พ.ศ.2568	พ.ศ. 2569	พ.ศ. 2570	พ.ศ. 2566-2570
กิจกรรมหลักที่ 479 โครงการก่อสร้างถนน คสล. สายทางรอบวัดคงไร่		3	อบต.บ้านเชียง อ.หนองหาน			4,080,000	4,080,000	4,080,000	12,240,000
กิจกรรมหลักที่ 480 โครงการก่อสร้างถนน คสล.เส้นวัดตาลเลียน หมู่ที่ 1 บ้านดงบัง		3	อบต.หนองสระปลา อ.หนองหาน				2,055,000		2,055,000
กิจกรรมหลักที่ 481 โครงการก่อสร้างถนนคสล.หมู่ที่ 5 บ้านโคกสุวรรณ		3	อบต.หนองสระปลา อ.หนองหาน				1,972,920		1,972,920
กิจกรรมหลักที่ 482 โครงการก่อสร้างถนนคสล.หมู่ที่ 5 บ้านโคกสุวรรณ จากที่นายดำรง โพธิ์เพ็ง ถึงที่นางนางหวานใจ สะอั้งทอง		3	อบต.หนองสระปลา อ.หนองหาน				2,328,600		2,328,600
กิจกรรมหลักที่ 483 โครงการการพัฒนาโครงสร้างพื้นฐานและสิ่งอำนวยความสะดวกด้านการคมนาคม ทางหลวงหมายเลข 2 0601 ช่วง โนนสะอาด – อุดรธานี ระหว่าง กม.439+700 - กม. 441+700 ระยะทาง 2.000 กิโลเมตร ตำบลโนนสูง อำเภอเมืองอุดรธานี จังหวัดอุดรธานี		1	แขวงทางหลวงอุดรธานีที่ 1				80,000,000		80,000,000
กิจกรรมหลักที่ 484 โครงการการพัฒนาโครงสร้างพื้นฐานและสิ่งอำนวยความสะดวกด้านการคมนาคมทางหลวงหมายเลข 2021 0102 ช่วง คงไร่ - หนองหัวคู ระหว่าง กม.22+235 - กม.35+880 (เป็นช่วงๆ) ระยะทาง 13.645 กิโลเมตร ตำบลคำบง อำเภอบ้านผือ จังหวัดอุดรธานี		1	แขวงทางหลวงอุดรธานีที่ 1				10,000,000		10,000,000
กิจกรรมหลักที่ 485 งานวางท่อขยายเขตจำหน่ายน้ำ ซอย 5 บ้านสามพร้าว หมู่ 15 ตำบลสามพร้าว อำเภอเมืองอุดรธานี จังหวัดอุดรธานี งานวางท่อขยายเขตจำหน่ายน้ำ ซอย 5 บ้านสามพร้าว หมู่ 15 ตำบลสามพร้าว อำเภอเมืองอุดรธานี จังหวัดอุดรธานี		2	การประปาส่วนภูมิภาคเขต 7				1,619,000		1,619,000
กิจกรรมหลักที่ 486 งานวางท่อขยายเขตจำหน่ายน้ำ บ้านอีเลียน หมู่ 5 ตำบลหนองซอนกว้าง อำเภอเมืองอุดรธานี จังหวัดอุดรธานี		2	การประปาส่วนภูมิภาคเขต 7				2,054,000		2,054,000
กิจกรรมหลักที่ 487 งานวางท่อขยายเขตจำหน่ายน้ำ คุ่มป่าตอง บ้านหนองบุ หมู่ 3 ตำบลสามพร้าว อำเภอเมืองอุดรธานี จังหวัดอุดรธานี		2	การประปาส่วนภูมิภาคเขต 7				1,425,000		1,425,000
กิจกรรมหลักที่ 488 งานวางท่อขยายเขตจำหน่ายน้ำ ซอย 7 ฟัน้องบ้านโนนผาสุก หมู่ 14 ตำบลเสือเปลอ อำเภอกุมภวาปี จังหวัดอุดรธานี		2	การประปาส่วนภูมิภาคเขต 7				127,000		127,000
กิจกรรมหลักที่ 489 งานวางท่อขยายเขตจำหน่ายน้ำ ซอยข้างที่ทำ การกองทุนหมู่บ้านบึงหมากลาน		2	การประปาส่วนภูมิภาคเขต 7				350,000	350,000	700,000



บัญชีรายการชุดโครงการสำคัญ				งบประมาณดำเนินการ					
แผนงาน/โครงการสำคัญ	ยุทธศาสตร์ ชาติ (X)/ แผนแม่บทฯ (Y) (7)	แหล่ง งปม.	หน่วย ดำเนินการ	พ.ศ. 2566	พ.ศ. 2567	พ.ศ.2568	พ.ศ. 2569	พ.ศ. 2570	พ.ศ. 2566-2570
หมู่ 4 ตำบลปะโค อำเภอกุมภวาปี จังหวัดอุดรธานี									
กิจกรรมหลักที่ 490 งานวางท่อ ขยายเขตจำหน่ายน้ำบ้านนาทราย หมู่ 6 ตำบลบ้านเลื่อม อำเภอเมือง อุดรธานี จังหวัดอุดรธานี		2	การประปา ส่วนภูมิภาค เขต 7				815,000	815,000	1,630,000
กิจกรรมหลักที่ 491 งานวางท่อ ขยายเขตจำหน่ายน้ำ ซอยปู่ลี หมู่ 4 ตำบลกุมภวาปี อำเภอกุมภวาปี จังหวัดอุดรธานี		2	การประปา ส่วนภูมิภาค เขต 7				133,000	133,000	266,000
กิจกรรมหลักที่ 492 งานวางท่อ ขยายเขตจำหน่ายน้ำ ซอยแสงเจริญ 11 บ้านหนองนาหล้า หมู่ 5 ตำบล สามพร้าว อำเภอเมือง จังหวัด อุดรธานี		2	การประปา ส่วนภูมิภาค เขต 7				873,000	873,000	1,746,000
กิจกรรมหลักที่ 493 งานวางท่อ ขยายเขตจำหน่ายน้ำบ้านตาด หมู่ 10 ตำบลบ้านตาด อำเภอเมือง จังหวัดอุดรธานี		2	การประปา ส่วนภูมิภาค เขต 7				8,873,000	8,873,000	17,746,000
กิจกรรมหลักที่ 494 งานวางท่อ ขยายเขตจำหน่ายน้ำ บ้านแมนนท์ หมู่ 2 บ้านนาทองคำ หมู่ 11 ตำบล หนองไผ่ อำเภอเมือง จังหวัด อุดรธานี		2	การประปา ส่วนภูมิภาค เขต 7				3,278,000	3,278,000	6,556,000
กิจกรรมหลักที่ 495 งานวางท่อ ขยายเขตจำหน่ายน้ำ ซอยจันทร์ ทิพย์ 1,2 หมู่ 14 ตำบลหมากแข้ง อำเภอเมืองอุดรธานี		2	การประปา ส่วนภูมิภาค เขต 7				431,000	431,000	862,000
กิจกรรมหลักที่ 496 งานวางท่อ ขยายเขตจำหน่ายน้ำ บ้านโนนสา หมู่ 12 ตำบลนาม่วง ,บ้านส่วนอ่อน หมู่ 6, บ้านอุ่มจาน หมู่ 13 ตำบลอุ่ม จาน อำเภอประจักษ์ศิลปาคม จังหวัดอุดรธานี		2	การประปา ส่วนภูมิภาค เขต 7				20,444,000	20,444,000	40,888,000
กิจกรรมหลักที่ 497 งานวางท่อ ขยายเขตจำหน่ายน้ำ บ้านปอ หมู่ 6 ตำบลกุมภวาปี อำเภอกุมภวาปี จังหวัดอุดรธานี		2	การประปา ส่วนภูมิภาค เขต 7				7,496,000	7,496,000	14,992,000
กิจกรรมหลักที่ 498 งานวางท่อ ขยายเขตจำหน่ายน้ำ บ้านป่าหวาย หมู่ 5 ตำบลปะโค อำเภอกุมภวาปี จังหวัดอุดรธานี		2	การประปา ส่วนภูมิภาค เขต 7				1,507,000	1,507,000	3,014,000
กิจกรรมหลักที่ 499 งานวางท่อ ขยายเขตจำหน่ายน้ำ บ้านหนองศรี เจริญ หมู่ 14 ตำบลพันดอน อำเภอ กุมภวาปี จังหวัดอุดรธานี		2	การประปา ส่วนภูมิภาค เขต 7				1,815,000	1,815,000	3,630,000
กิจกรรมหลักที่ 500 งานวางท่อ ขยายเขตจำหน่ายน้ำ ถนนบ้านหนอง สีห์ ถึง บ้านหนองใส ตำบลสามพร้าว อำเภอเมืองอุดรธานี จังหวัดอุดรธานี		2	การประปา ส่วนภูมิภาค เขต 7				786,000	786,000	1,572,000
กิจกรรมหลักที่ 501 งานวางท่อ ขยายเขตจำหน่ายน้ำ บ้านชัยเจริญ		2	การประปา ส่วนภูมิภาค เขต 7				1,145,000	1,145,000	2,290,000



บัญชีรายการชุดโครงการสำคัญ				งบประมาณดำเนินการ					
แผนงาน/โครงการสำคัญ	ยุทธศาสตร์ชาติ (X)/แผนแม่บท (Y) (7)	แหล่งงปม.	หน่วยดำเนินการ	พ.ศ. 2566	พ.ศ. 2567	พ.ศ.2568	พ.ศ. 2569	พ.ศ. 2570	พ.ศ. 2566-2570
หมู่ 14 ตำบลโนนสูง อำเภอเมืองอุดรธานีจังหวัดอุดรธานี									
กิจกรรมหลักที่ 502 งานวางท่อขยายเขตจำหน่ายน้ำ บ้านสามพร้าว หมู่ 2 ซอยวัดป่าเจ้าน้อย ตำบลสามพร้าว อำเภอเมืองอุดรธานี จังหวัดอุดรธานี		2	การประปาส่วนภูมิภาคเขต 7				4,535,000	4,535,000	9,070,000
กิจกรรมหลักที่ 503 งานวางท่อขยายเขตจำหน่ายน้ำ ซอยออสทริช ฟาร์มนครระจอกเทศ,ซอยหลังโรงเรียนบ้านโนนบุญมี หมู่ 5 ตำบลนิคมสงเคราะห์ อำเภอเมืองอุดรธานี จังหวัดอุดรธานี		2	การประปาส่วนภูมิภาคเขต 7				826,000	826,000	1,652,000
กิจกรรมหลักที่ 504 งานวางท่อขยายเขตจำหน่ายน้ำ บ้านดอนหาด ตำบลสามพร้าว อำเภอเมืองอุดรธานี ถึงวัดป่าธรรมประดิษฐ์ บ้านหนองแต่น หมู่ 6 ตำบลสร้างแป้น อำเภอเพ็ญ จังหวัดอุดรธานี		2	การประปาส่วนภูมิภาคเขต 7				10,525,000	10,525,000	21,050,000
กิจกรรมหลักที่ 505 งานวางท่อขยายเขตจำหน่ายน้ำ ซอยนิลมนี 2 บ้านหนองไผ่ หมู่ 17, ซอยสวนเต่า บ้านนาหวาน หมู่ 11 ตำบลหนองนาคำ อำเภอเมืองอุดรธานี จังหวัดอุดรธานี		2	การประปาส่วนภูมิภาคเขต 7				1,728,000	1,728,000	3,456,000
กิจกรรมหลักที่ 506 งานวางท่อขยายเขตจำหน่ายน้ำ บ้านนาจิว หมู่ 9 ตำบลคำด้วง อำเภอบ้านผือ จังหวัดอุดรธานี		2	การประปาส่วนภูมิภาคเขต 7				950,000	950,000	1,900,000
กิจกรรมหลักที่ 507 งานวางท่อขยายเขตจำหน่ายน้ำ บ้านหนองตะไก่อ หมู่ 4 ตำบลหนองไผ่ อำเภอเมืองอุดรธานี จังหวัดอุดรธานี		2	การประปาส่วนภูมิภาคเขต 7				6,445,000	6,445,000	12,890,000
กิจกรรมหลักที่ 508 งานวางท่อขยายเขตจำหน่ายน้ำ บ้านนาจิว หมู่ 9 ตำบลคำด้วง อำเภอบ้านผือ จังหวัดอุดรธานี		2	การประปาส่วนภูมิภาคเขต 7				1,314,000	1,314,000	2,628,000
กิจกรรมหลักที่ 509 งานวางท่อขยายเขตจำหน่ายน้ำ บ้านหนองขุ่น หมู่ 2 ตำบลนิคมสงเคราะห์ อำเภอเมืองอุดรธานี จังหวัดอุดรธานี		2	การประปาส่วนภูมิภาคเขต 7				589,000	589,000	1,178,000
กิจกรรมหลักที่ 510 งานวางท่อขยายเขตจำหน่ายน้ำ ซอยวัดบ้านนาแอง บ้านนาแอง หมู่ 3 ตำบลนิคมสงเคราะห์ อำเภอเมืองอุดรธานี จังหวัดอุดรธานี		2	การประปาส่วนภูมิภาคเขต 7				618,000	618,000	1,236,000
กิจกรรมหลักที่ 511 งานวางท่อขยายเขตจำหน่ายน้ำ บ้านหนองแหลม (โคกนาคอง) หมู่ 8 ตำบลหนองขอนกว้าง อำเภอเมืองอุดรธานี จังหวัดอุดรธานี		2	การประปาส่วนภูมิภาคเขต 7				11,679,000	11,679,000	23,358,000



บัญชีรายการชุดโครงการสำคัญ				งบประมาณดำเนินการ					
แผนงาน/โครงการสำคัญ	ยุทธศาสตร์ชาติ (X)/แผนแม่บทฯ (Y) (7)	แหล่งงปม.	หน่วยดำเนินการ	พ.ศ. 2566	พ.ศ. 2567	พ.ศ.2568	พ.ศ. 2569	พ.ศ. 2570	พ.ศ. 2566-2570
กิจกรรมหลักที่ 512 งานวางท่อขยายเขตจำหน่ายน้ำ บ้านช้าง หมู่ 3 ตำบลนาดี อำเภอเมืองอุดรธานี จังหวัดอุดรธานี		2	การประปาส่วนภูมิภาค เขต 7				843,000	843,000	1,686,000
กิจกรรมหลักที่ 513 งานวางท่อขยายเขตจำหน่ายน้ำ บ้านถ่อน้อย หมู่ 8 ตำบลหนองนาคำ อำเภอเมืองอุดรธานี จังหวัดอุดรธานี		2	การประปาส่วนภูมิภาค เขต 7				1,847,000	1,847,000	3,694,000
กิจกรรมหลักที่ 514 งานวางท่อขยายเขตจำหน่ายน้ำ บ้านโถย หมู่ 2 ตำบลประปา ตำบลหนองนาคำ อำเภอเมืองอุดรธานี จังหวัดอุดรธานี		2	การประปาส่วนภูมิภาค เขต 7				493,000	493,000	986,000
กิจกรรมหลักที่ 515 งานวางท่อขยายเขตจำหน่ายน้ำ บ้านหนองไส หมู่ 3, หมู่ 17 บ้านนาหวาน หมู่ 11 ตำบลหนองนาคำ อำเภอเมืองอุดรธานี จังหวัดอุดรธานี		2	การประปาส่วนภูมิภาค เขต 7				1,884,000	1,884,000	3,768,000
กิจกรรมหลักที่ 516 งานวางท่อขยายเขตจำหน่ายน้ำ บ้านหนองแวง เด็ด หมู่ที่ 3 บ้านเลา หมู่ที่ 2 บ้านน้ำพัน หมู่ที่ 4 บ้านหนองแสงสร้อย หมู่ 9 ตำบลน้ำพัน อำเภอเมืองหนองวัวซอ จังหวัดอุดรธานี		2	การประปาส่วนภูมิภาค เขต 7				39,104,000	39,104,000	78,208,000
กิจกรรมหลักที่ 517 งานวางท่อขยายเขตจำหน่ายน้ำ บ้านดงหนองโพธิ์ (ซอยสวนน้ำ) หมู่ 4 ตำบลเชียงยืน อำเภอเมืองอุดรธานี จังหวัดอุดรธานี		2	การประปาส่วนภูมิภาค เขต 7				2,172,000	2,172,000	4,344,000
กิจกรรมหลักที่ 518 งานวางท่อขยายเขตจำหน่ายน้ำซอยโรงน้ำดื่ม ซอยเสียบคลอง บ้านอีหล่ง หมู่ 3 ตำบลเชียงยืน อำเภอเมืองอุดรธานี จังหวัดอุดรธานี		2	การประปาส่วนภูมิภาค เขต 7				887,000	887,000	1,774,000
กิจกรรมหลักที่ 519 งานวางท่อขยายเขตจำหน่ายน้ำ คุ่มหนองคลอง บ้านหนองสิห์ หมู่ 11 ตำบลสามพร้าว อำเภอเมือง จังหวัดอุดรธานี		2	การประปาส่วนภูมิภาค เขต 7				1,094,000	1,094,000	2,188,000
กิจกรรมหลักที่ 520 งานวางท่อขยายเขตจำหน่ายน้ำ ซอยข้างป้อมน้ำมันคาลเที๋กซ์บ้านโนนสะอาด หมู่ 1 ตำบลโนนสะอาด อำเภอโนนสะอาด จังหวัดอุดรธานี		2	การประปาส่วนภูมิภาค เขต 7				521,000	521,000	1,042,000
กิจกรรมหลักที่ 521 งานวางท่อขยายเขตจำหน่ายน้ำ ซอยรสปุ่น 3 หมู่ 4 ตำบลศรีสุทโธ อำเภอบ้านดุง จังหวัดอุดรธานี		2	การประปาส่วนภูมิภาค เขต 7				177,000	177,000	354,000
กิจกรรมหลักที่ 522 โครงการก่อสร้างปรับปรุงขยาย การประปาส่วนภูมิภาคสาขาบ้านดุง - (เพ็ญ-บ้านธาตุ) - (บ้านม่วง) อำเภอบ้านดุง - เพ็ญ จังหวัดอุดรธานี		2	การประปาส่วนภูมิภาค เขต 7				143,297,000	143,297,000	286,594,000
กิจกรรมหลักที่ 523 งานวางท่อขยายเขตจำหน่ายน้ำ ซอยข้างโรงเรียนบ้านกงพาน หมู่ 3, ซอยศรีนาเท็ง		2	การประปาส่วนภูมิภาค เขต 7				1,953,000	1,953,000	3,906,000



บัญชีรายการชุดโครงการสำคัญ				งบประมาณดำเนินการ					
แผนงาน/โครงการสำคัญ	ยุทธศาสตร์ ชาติ (X)/ แผนแม่บท (Y) (7)	แหล่ง งปม.	หน่วย ดำเนินการ	พ.ศ. 2566	พ.ศ. 2567	พ.ศ.2568	พ.ศ. 2569	พ.ศ. 2570	พ.ศ. 2566-2570
หมู่ 13 ตำบลพันดอน อำเภอภูพาน ปี จังหวัดอุดรธานี									
กิจกรรมหลักที่ 524 งานวางท่อ ขยายเขตจำหน่ายน้ำ อบต.ผาสุกถึง สุพาวรรณฟาร์ม ตำบลผาสุก อำเภอ ภูพานปี จังหวัดอุดรธานี		2	การประปา ส่วนภูมิภาค เขต 7				1,220,000	1,220,000	2,440,000
กิจกรรมหลักที่ 525 งานวางท่อ ขยายเขตจำหน่ายน้ำ บ้านหนองบ่อ (คุ้มโนนมะค่า) หมู่ 14 ตำบลหนอง หาน อำเภอหนองหาน จังหวัด อุดรธานี		2	การประปา ส่วนภูมิภาค เขต 7				3,950,000	3,950,000	7,900,000
กิจกรรมหลักที่ 526 งานวางท่อ ขยายเขตจำหน่ายน้ำ บ้านพระธาตุ สร้างแซ่ หมู่ 19 ตำบลหนองหาน อำเภอหนองหาน จังหวัดอุดรธานี		2	การประปา ส่วนภูมิภาค เขต 7				2,990,000	2,990,000	5,980,000
กิจกรรมหลักที่ 527 โครงการ ก่อสร้างสถานีสูบน้ำด้วยไฟฟ้าหรือ ระบบแสงอาทิตย์และวางท่อส่งน้ำ เพื่อการเกษตร		3	อบต.กุดสระ อ.เมือง อุดรธานี			2,500,000.00	2,500,000		5,000,000
กิจกรรมหลักที่ 528 ก่อสร้างระบบ ประปาหมู่บ้านแบบผิวดินขนาดกลาง หมู่ที่ 1 บ้านเชียงแห		3	ทต.เชียงแห อ.ภูพานปี				2,000,000		2,000,000
กิจกรรมหลักที่ 529 ก่อสร้างอาคาร ระบบประปาหมู่บ้านแบบผิวดิน ขนาดใหญ่มาก หมู่ที่ 3		3	อบต.น้ำพัน อ.หนองวัว ซอ				7,000,000		7,000,000
กิจกรรมหลักที่ 530 ก่อสร้างอาคาร ระบบประปาหมู่บ้านแบบผิวดิน ขนาดใหญ่มาก หมู่ที่ 7		3	อบต.น้ำพัน อ.หนองวัว ซอ				7,000,000		7,000,000
กิจกรรมหลักที่ 531 ระบบผลิต น้ำประปา (Water Treatment System) POG Solve ระบบผลิต น้ำประปาหมู่บ้านไม่มีท่อถึง ขนาดใหญ่ L รองรับ 121 - 300 คริวเรือน กำลัง การผลิต 10 ลูกบาศก์เมตร/ชั่วโมง บ้านโนนม่วง ตำบลจำปี อำเภอศรี ธาตุ จังหวัดอุดรธานี		3	ทต.จำปี อ.ศรีธาตุ		4,522,000	4,522,000	4,522,000	4,522,000	18,088,000
กิจกรรมหลักที่ 532 ก่อสร้างอาคาร น้ำใต้ดินระบบเปิด หมู่ 9 บ้านดง มะไฟ ต.นาโพ อ.เพ็ญ จ.อุดรธานี		3	อบต.นาโพ อ.เพ็ญ		800,000				800,000
กิจกรรมหลักที่ 533 ก่อสร้างอาคาร น้ำใต้ดินระบบเปิด หมู่ 11 บ้านม่วง ต.นาโพ อ.เพ็ญ จ.อุดรธานี		3	อบต.นาโพ อ.เพ็ญ		800,000				800,000
กิจกรรมหลักที่ 534 ก่อสร้างอาคาร น้ำใต้ดินระบบเปิด หมู่ 16 บ้านดง สว่าง ต.นาโพ อ.เพ็ญ จ.อุดรธานี		3	อบต.นาโพ อ.เพ็ญ		800,000				800,000
กิจกรรมหลักที่ 535 ก่อสร้างอาคาร น้ำใต้ดินระบบเปิด หมู่ 7 บ้านกัว ต.นาโพ อ.เพ็ญ จ.อุดรธานี		3	อบต.นาโพ อ.เพ็ญ		800,000				800,000
กิจกรรมหลักที่ 536 ก่อสร้างอาคาร น้ำใต้ดินระบบเปิด หมู่ 6 บ้านศรีบุญ เรือง ต.นาโพ อ.เพ็ญ จ.อุดรธานี		3	อบต.นาโพ อ.เพ็ญ		800,000				800,000



บัญชีรายการชุดโครงการสำคัญ				งบประมาณดำเนินการ					
แผนงาน/โครงการสำคัญ	ยุทธศาสตร์ ชาติ (X)/ แผนแม่บท (Y) (7)	แหล่ง งปม.	หน่วย ดำเนินการ	พ.ศ. 2566	พ.ศ. 2567	พ.ศ.2568	พ.ศ. 2569	พ.ศ. 2570	พ.ศ. 2566-2570
กิจกรรมหลักที่ 537 ก่อสร้างอาคาร น้ำใต้ดินระบบเปิด หมู่ 3 บ้านหนอง นกเขียน ต.นาโพธิ์ อ.เพ็ญ จ.อุดรธานี		3	อบต.นาโพ ธิ์		800,000				800,000
กิจกรรมหลักที่ 538 ก่อสร้างอาคาร น้ำใต้ดินระบบเปิด หมู่ 1 บ้านนาโพ ธิ์ อ.เพ็ญ จ.อุดรธานี		3	อบต.นาโพ ธิ์		800,000				800,000
กิจกรรมหลักที่ 539 ก่อสร้างระบบ ระบายน้ำ หนองบ่อใหญ่ หมู่ที่ 2 บ้านสามพร้าว		3	อบต.สาม พร้าว อ.เมือง อุดรธานี				10,000,000		10,000,000
กิจกรรมหลักที่ 540 ก่อสร้างระบบ ประปาหมู่บ้าน หมู่ที่ 11 บ้านหนอง สีหุ		3	อบต.สาม พร้าว อ.เมือง อุดรธานี				5,000,000		5,000,000
กิจกรรมหลักที่ 541 ก่อสร้างระบบ ระบายน้ำ เส้นหน้าเขเว่น - ซอย 2 หมู่ที่ 15 บ้านสามพร้าว		3	อบต.สาม พร้าว อ.เมือง อุดรธานี				2,000,000		2,000,000
กิจกรรมหลักที่ 542 ก่อสร้างระบบ ประปาเพื่อการเกษตร หมู่ที่ 1 (ก่อสร้างบริเวณนาสายสมศักดิ์ นักร้อง)		3	อบต.ห้วย โคก อ.บ้านผือ		5,000,000	5,000,000	5,000,000	5,000,000	20,000,000
กิจกรรมหลักที่ 543 ขยายเขต ประปา หมู่ที่ 1		3	อบต.ห้วย โคก อ.บ้านผือ		3,000,000	3,000,000	3,000,000	3,000,000	12,000,000
กิจกรรมหลักที่ 544 ก่อสร้างระบบ ประปา (ผิวดิน) หมู่ที่ 1 (ก่อสร้าง บริเวณวัดมงคลนิมิต)		3	อบต.ห้วย โคก อ.บ้านผือ		5,000,000	5,000,000	5,000,000	5,000,000	20,000,000
กิจกรรมหลักที่ 545 ก่อสร้างระบบ ประปาหมู่บ้าน หมู่ที่ 2		3	อบต.ห้วย โคก อ.บ้านผือ		1,500,000	1,500,000	1,500,000	1,500,000	6,000,000
กิจกรรมหลักที่ 546 ขยายเขต ประปา หมู่ที่ 2		3	อบต.ห้วย โคก อ.บ้านผือ		1,000,000	1,000,000	1,000,000	1,000,000	4,000,000
กิจกรรมหลักที่ 547 ก่อสร้างห้อง ประปาหมู่บ้าน หมู่ที่ 3		3	อบต.ห้วย โคก อ.บ้านผือ		5,000,000	5,000,000	5,000,000	5,000,000	20,000,000
กิจกรรมหลักที่ 548 ปรับปรุงระบบ ประปาหมู่บ้าน หมู่ที่ 4		3	อบต.ห้วย โคก อ.บ้านผือ		1,000,000	1,000,000	1,000,000	1,000,000	4,000,000
กิจกรรมหลักที่ 549 ก่อสร้างห้อง ประปาหมู่บ้าน (น้ำใต้ดิน) หมู่ที่ 6		3	อบต.ห้วย โคก อ.บ้านผือ		5,000,000	5,000,000	5,000,000	5,000,000	20,000,000
กิจกรรมหลักที่ 550 ก่อสร้างระบบ ประปาหมู่บ้าน หมู่ที่ 7		3	อบต.ห้วย โคก อ.บ้านผือ		5,000,000	5,000,000	5,000,000	5,000,000	20,000,000
กิจกรรมหลักที่ 551 ขยายเขต ประปาหมู่บ้าน หมู่ที่ 8		3	อบต.ห้วย โคก อ.บ้านผือ		1,000,000	1,000,000	1,000,000	1,000,000	4,000,000
กิจกรรมหลักที่ 552 ติดตั้งห้อง ประปาหมู่บ้าน พร้อมขยายเขต ประปาหมู่บ้าน หมู่ที่ 9		3	อบต.ห้วย โคก อ.บ้านผือ		1,500,000	1,500,000	1,500,000	1,500,000	6,000,000



บัญชีรายการชุดโครงการสำคัญ				งบประมาณดำเนินการ					
แผนงาน/โครงการสำคัญ	ยุทธศาสตร์ชาติ (X)/แผนแม่บทฯ (Y) (7)	แหล่งงปม.	หน่วยดำเนินการ	พ.ศ. 2566	พ.ศ. 2567	พ.ศ.2568	พ.ศ. 2569	พ.ศ. 2570	พ.ศ. 2566-2570
กิจกรรมหลักที่ 553 ก่อสร้างระบบประปาหมู่บ้าน หมู่ที่ 10		3	อบต.หายโศก อ.บ้านผือ		1,500,000	1,500,000	1,500,000	1,500,000	6,000,000
กิจกรรมหลักที่ 554 ก่อสร้างระบบประปาหมู่บ้าน หมู่ที่ 11		3	อบต.หายโศก อ.บ้านผือ		2,000,000	2,000,000	2,000,000	2,000,000	8,000,000
กิจกรรมหลักที่ 555 ก่อสร้างระบบประปาหมู่บ้าน หมู่ที่ 12		3	อบต.หายโศก อ.บ้านผือ		2,000,000	2,000,000	2,000,000	2,000,000	8,000,000
กิจกรรมหลักที่ 556 ก่อสร้างระบบประปาหมู่บ้าน หมู่ที่ 13		3	อบต.หายโศก อ.บ้านผือ		5,000,000	5,000,000	5,000,000	5,000,000	20,000,000
กิจกรรมหลักที่ 557 ก่อสร้างระบบประปาหมู่บ้าน หมู่ที่ 14		3	อบต.หายโศก อ.บ้านผือ		5,000,000	5,000,000	5,000,000	5,000,000	20,000,000
กิจกรรมหลักที่ 558 ก่อสร้างระบบประปาหมู่บ้าน หมู่ที่ 15		3	อบต.หายโศก อ.บ้านผือ		5,000,000	5,000,000	5,000,000	5,000,000	20,000,000
กิจกรรมหลักที่ 559 ก่อสร้างระบบท่อส่งประปาหมู่บ้าน หมู่ที่ 15 (บริเวณนางสาวสุวรรณ ฝั่งพนัธ์)		3	อบต.หายโศก อ.บ้านผือ		5,000,000	5,000,000	5,000,000	5,000,000	20,000,000
กิจกรรมหลักที่ 560 ก่อสร้างระบบประปาหมู่บ้าน หมู่ที่ 15 (บริเวณนาผู้ใหญ่บ้านชายชัย คำวงษา)		3	อบต.หายโศก อ.บ้านผือ		2,000,000	2,000,000	2,000,000	2,000,000	8,000,000
กิจกรรมหลักที่ 561 ก่อสร้างระบบประปาหมู่บ้าน หมู่ที่ 16 (บริเวณนายไพบูลย์ วงศ์สุวรรณ)		3	อบต.หายโศก อ.บ้านผือ		2,000,000	2,000,000	2,000,000	2,000,000	8,000,000
กิจกรรมหลักที่ 562 ก่อสร้างระบบประปาหมู่บ้าน หมู่ที่ 17		3	อบต.หายโศก อ.บ้านผือ		2,000,000	2,000,000	2,000,000	2,000,000	8,000,000
กิจกรรมหลักที่ 563 วางระบบท่อส่งน้ำทุกหมู่บ้านในเขตรับผิดชอบตำบลผาสุก		3	ทต.ผาสุก อ.วังสามหมอ		50,000,000	50,000,000	50,000,000	50,000,000	200,000,000
กิจกรรมหลักที่ 564 สูบน้ำพลังงานแสงอาทิตย์ในเขตรับผิดชอบตำบลผาสุก		3	ทต.ผาสุก อ.วังสามหมอ		50,000,000	50,000,000	50,000,000	50,000,000	200,000,000
กิจกรรมหลักที่ 565 ก่อสร้างระบบประปาหมู่บ้าน ม.4 บ.ดงป่อ		3	อบต.สุขเฝ้า อ.เพ็ญ	5,000,000	5,000,000	5,000,000	5,000,000	5,000,000	25,000,000
กิจกรรมหลักที่ 566 ระบบประปาหมู่บ้านแบบผิวดินขนาดใหญ่ บ้านเหล่าคราม หมู่ 17 ตำบลจำปาโมง อำเภอบ้านผือ จังหวัดอุดรธานี		3	อบต.จำปาโมง อ.บ้านผือ				3,127,000		3,127,000
กิจกรรมหลักที่ 567 ระบบประปาหมู่บ้านแบบผิวดินขนาดใหญ่ บ้านวังสวาย หมู่ 5 (หนองทุ่งมน) ตำบลจำปาโมง อำเภอบ้านผือ จังหวัดอุดรธานี		3	อบต.จำปาโมง อ.บ้านผือ				4,807,000		4,807,000
กิจกรรมหลักที่ 568 โครงการระบบผลิตน้ำประปาขนาดใหญ่ (Water Treatment System) POG ระบบขนาดใหญ่ L ตามแบบบัญชีนวัตกรรมไทย 01020003 รองรับ 275 เครื่องมือ กำลังการผลิต 10		3	อบต.โพนสูง อ.บ้านดุง				5,200,000	5,200,000	10,400,000



บัญชีรายการชุดโครงการสำคัญ				งบประมาณดำเนินการ					
แผนงาน/โครงการสำคัญ	ยุทธศาสตร์ชาติ (X)/แผนแม่บทฯ (Y) (7)	แหล่งงปม.	หน่วยดำเนินการ	พ.ศ. 2566	พ.ศ. 2567	พ.ศ.2568	พ.ศ. 2569	พ.ศ. 2570	พ.ศ. 2566-2570
ลูกบาศก์เมตรต่อชั่วโมง หมู่ที่ 4 บ้านปากดง ตำบลโพนสูง อำเภอบ้านดุง จังหวัดอุดรธานี									
กิจกรรมหลักที่ 569 โครงการระบบผลิตน้ำประปาขนาดใหญ่ (Water Treatment System) POG ระบบขนาดใหญ่ L ตามแบบบัญชีนวัตกรรมไทย 01020003 รองรับ 200 เครื่องเรือน กำลังการผลิต 10 ลูกบาศก์เมตรต่อชั่วโมง หมู่ที่ 3 บ้านโพนสูงใต้ ตำบลโพนสูง อำเภอบ้านดุง จังหวัดอุดรธานี		3	อบต.โพนสูง อ.บ้านดุง				5,200,000	5,200,000	10,400,000
กิจกรรมหลักที่ 570 โครงการก่อสร้างระบบประปาบาดาลขนาดใหญ่ตามแบบกรมทรัพยากรน้ำ หมู่ที่ 15 บ้านโพนสูงสามัคคี		3	อบต.โพนสูง อ.บ้านดุง					4,000,000	4,000,000
กิจกรรมหลักที่ 571 โครงการก่อสร้างระบบประปาหมู่บ้านขนาดใหญ่		3	อบต.กุดสระ อ.เมือง อุดรธานี			3,000,000	3,000,000		6,000,000
กิจกรรมหลักที่ 572 โครงการก่อสร้างและติดตั้งระบบสูบน้ำพลังงานแสงอาทิตย์บริเวณหนองขาม หมู่ที่ 2 ตำบลโพนงาม อำเภอหนองหาน จังหวัดอุดรธานี		3	อบต. โพนงาม อ.หนองหาน						500,000
กิจกรรมหลักที่ 573 โครงการก่อสร้างและติดตั้งระบบสูบน้ำพลังงานแสงอาทิตย์บริเวณวัดป่าไม้ไผ่ หมู่ที่ 2 ตำบลโพนงาม อำเภอหนองหาน จังหวัดอุดรธานี		3	อบต. โพนงาม อ.หนองหาน						500,000
กิจกรรมหลักที่ 574 โครงการก่อสร้างและติดตั้งระบบสูบน้ำพลังงานแสงอาทิตย์บริเวณโรงเรียนบ้านสะคาม หมู่ที่ 3 ตำบลโพนงาม อำเภอหนองหาน จังหวัดอุดรธานี		3	อบต. โพนงาม อ.หนองหาน						500,000
กิจกรรมหลักที่ 575 โครงการก่อสร้างและติดตั้งระบบสูบน้ำพลังงานแสงอาทิตย์บริเวณข้างวัดศรีพุทธาราม (วัดป่าบ้านโคก) หมู่ที่ 5 ตำบลโพนงาม อำเภอหนองหาน จังหวัดอุดรธานี		3	อบต. โพนงาม อ.หนองหาน						500,000
กิจกรรมหลักที่ 576 โครงการก่อสร้างและติดตั้งระบบสูบน้ำพลังงานแสงอาทิตย์บริเวณโรงเรียนบ้านหนองสองห้อง หมู่ที่ 6 ตำบลโพนงาม อำเภอหนองหาน จังหวัดอุดรธานี		3	อบต. โพนงาม อ.หนองหาน						500,000
กิจกรรมหลักที่ 577 โครงการก่อสร้างและติดตั้งระบบสูบน้ำพลังงานแสงอาทิตย์บริเวณวัดอรุณญิกาวาส หมู่ที่ 6 ตำบลโพนงาม อำเภอหนองหาน จังหวัดอุดรธานี		3	อบต. โพนงาม อ.หนองหาน						500,000
กิจกรรมหลักที่ 578 โครงการก่อสร้างและติดตั้งระบบสูบน้ำพลังงานแสงอาทิตย์บริเวณวัดป่า		3	อบต. โพนงาม อ.หนองหาน						500,000



บัญชีรายการชุดโครงการสำคัญ				งบประมาณดำเนินการ					
แผนงาน/โครงการสำคัญ	ยุทธศาสตร์ชาติ (X)/แผนแม่บทฯ (Y) (7)	แหล่งงปม.	หน่วยดำเนินการ	พ.ศ. 2566	พ.ศ. 2567	พ.ศ.2568	พ.ศ. 2569	พ.ศ. 2570	พ.ศ. 2566-2570
บ้านศาลา หมู่ที่ 7 ตำบลโพนงาม อำเภอนองหาน จังหวัดอุดรธานี									
กิจกรรมหลักที่ 579 โครงการก่อสร้างและติดตั้งระบบสูบน้ำพลังงานแสงอาทิตย์บริเวณข้างวัดป่าบ้านศาลาทิศตะวันตก หมู่ที่ 7 ตำบลโพนงาม อำเภอนองหาน จังหวัดอุดรธานี		3	อบต. โพนงาม อ.นองหาน						500,000
กิจกรรมหลักที่ 580 โครงการก่อสร้างและติดตั้งระบบสูบน้ำพลังงานแสงอาทิตย์บริเวณหอถังประปาเดิม หมู่ที่ 8 ตำบลโพนงาม อำเภอนองหาน จังหวัดอุดรธานี		3	อบต. โพนงาม อ.นองหาน						500,000
กิจกรรมหลักที่ 581 โครงการก่อสร้างและติดตั้งระบบสูบน้ำพลังงานแสงอาทิตย์บริเวณหอถังประปาเดิม หมู่ที่ 9 ตำบลโพนงาม อำเภอนองหาน จังหวัดอุดรธานี		3	อบต. โพนงาม อ.นองหาน						500,000
กิจกรรมหลักที่ 582 โครงการก่อสร้างและติดตั้งระบบสูบน้ำพลังงานแสงอาทิตย์บริเวณวัดโพธิ์ศรีธาราม หมู่ที่ 10 ตำบลโพนงาม อำเภอนองหาน จังหวัดอุดรธานี		3	อบต. โพนงาม อ.นองหาน						500,000
กิจกรรมหลักที่ 583 โครงการก่อสร้างและติดตั้งระบบสูบน้ำพลังงานแสงอาทิตย์บริเวณวัดโพธิ์ศรีสมพร หมู่ที่ 10 ตำบลโพนงาม อำเภอนองหาน จังหวัดอุดรธานี		3	อบต. โพนงาม อ.นองหาน						500,000
กิจกรรมหลักที่ 584 โครงการก่อสร้างและติดตั้งระบบสูบน้ำพลังงานแสงอาทิตย์บริเวณข้างเมรุบ้านดอนยางเดียว หมู่ที่ 10 ตำบลโพนงาม อำเภอนองหาน จังหวัดอุดรธานี		3	อบต. โพนงาม อ.นองหาน						500,000
กิจกรรมหลักที่ 585 โครงการก่อสร้างและติดตั้งระบบสูบน้ำพลังงานแสงอาทิตย์บริเวณภายในหมู่บ้านนาจิว หมู่ที่ 11 ตำบลโพนงาม อำเภอนองหาน จังหวัดอุดรธานี		3	อบต. โพนงาม อ.นองหาน						500,000
กิจกรรมหลักที่ 586 โครงการก่อสร้างและติดตั้งระบบสูบน้ำพลังงานแสงอาทิตย์บริเวณโรงเรียนบ้านนาจิว หมู่ที่ 11 ตำบลโพนงาม อำเภอนองหาน จังหวัดอุดรธานี		3	อบต. โพนงาม อ.นองหาน						500,000
กิจกรรมหลักที่ 587 โครงการก่อสร้างและติดตั้งระบบสูบน้ำพลังงานแสงอาทิตย์บริเวณศาลากลางบ้าน หมู่ที่ 12 ตำบลโพนงาม อำเภอนองหาน จังหวัดอุดรธานี		3	อบต. โพนงาม อ.นองหาน						500,000
กิจกรรมหลักที่ 588 โครงการก่อสร้างและติดตั้งระบบสูบน้ำพลังงานแสงอาทิตย์บริเวณหนองทุ่ง		3	อบต. โพนงาม อ.นองหาน						500,000



บัญชีรายการชุดโครงการสำคัญ				งบประมาณดำเนินการ					
แผนงาน/โครงการสำคัญ	ยุทธศาสตร์ ชาติ (X)/ แผนแม่บท (Y) (7)	แหล่ง งปม.	หน่วย ดำเนินการ	พ.ศ. 2566	พ.ศ. 2567	พ.ศ.2568	พ.ศ. 2569	พ.ศ. 2570	พ.ศ. 2566-2570
ยัง หมู่ที่ 4 ตำบลโพนงาม อำเภอหนองหาน จังหวัดอุดรธานี									
กิจกรรมหลักที่ 589 โครงการก่อสร้างและติดตั้งระบบสูบน้ำพลังงานแสงอาทิตย์บริเวณวัดสระนันทวัน หมู่ที่ 13 ตำบลโพนงาม อำเภอหนองหาน จังหวัดอุดรธานี		3	อบต. โพนงาม อ.หนองหาน						500,000
กิจกรรมหลักที่ 590 โครงการก่อสร้างและติดตั้งระบบสูบน้ำพลังงานแสงอาทิตย์บริเวณวัดเทพศิรวนาราม (หัวจาง) หมู่ที่ 13 ตำบลโพนงาม อำเภอหนองหาน จังหวัดอุดรธานี		3	อบต. โพนงาม อ.หนองหาน						500,000
กิจกรรมหลักที่ 591 โครงการก่อสร้างและติดตั้งระบบสูบน้ำพลังงานแสงอาทิตย์บริเวณโรงเรียนบ้านโคกสว่างนาดี หมู่ที่ 13 ตำบลโพนงาม อำเภอหนองหาน จังหวัดอุดรธานี		3	อบต. โพนงาม อ.หนองหาน						500,000
กิจกรรมหลักที่ 592 โครงการก่อสร้างและติดตั้งระบบสูบน้ำพลังงานแสงอาทิตย์บริเวณหนองย่าง หมู่ที่ 13 ตำบลโพนงาม อำเภอหนองหาน จังหวัดอุดรธานี		3	อบต. โพนงาม อ.หนองหาน						500,000
กิจกรรมหลักที่ 593 โครงการก่อสร้างและติดตั้งระบบสูบน้ำพลังงานแสงอาทิตย์บริเวณหอลังประปาหมู่บ้าน หมู่ที่ 14 ตำบลโพนงาม อำเภอหนองหาน จังหวัดอุดรธานี		3	อบต. โพนงาม อ.หนองหาน						500,000
กิจกรรมหลักที่ 594 โครงการก่อสร้างและติดตั้งระบบสูบน้ำพลังงานแสงอาทิตย์บริเวณนางบัวชั้นขจร หมู่ที่ 14 ตำบลโพนงาม อำเภอหนองหาน จังหวัดอุดรธานี		3	อบต. โพนงาม อ.หนองหาน						500,000
กิจกรรมหลักที่ 595 โครงการก่อสร้างและติดตั้งระบบสูบน้ำพลังงานแสงอาทิตย์ บริเวณศูนย์บริการและถ่ายทอดเทคโนโลยีการเกษตร ประจำตำบลโพนงาม หมู่ที่ 15 ตำบลโพนงาม อำเภอหนองหาน จังหวัดอุดรธานี		3	อบต. โพนงาม อ.หนองหาน						500,000
กิจกรรมหลักที่ 596 โครงการก่อสร้างและติดตั้งระบบสูบน้ำพลังงานแสงอาทิตย์ บริเวณหอปู่เจ้าเอก หมู่ที่ 15 ตำบลโพนงาม อำเภอหนองหาน จังหวัดอุดรธานี		3	อบต. โพนงาม อ.หนองหาน						500,000
กิจกรรมหลักที่ 597 โครงการก่อสร้างและติดตั้งระบบสูบน้ำพลังงานแสงอาทิตย์ บริเวณโรงเรียนบ้านดงคำ หมู่ที่ 16		3	อบต. โพนงาม อ.หนองหาน						500,000



บัญชีรายการชุดโครงการสำคัญ				งบประมาณดำเนินการ					
แผนงาน/โครงการสำคัญ	ยุทธศาสตร์ ชาติ (X)/ แผนแม่บท (Y) (7)	แหล่ง งปม.	หน่วย ดำเนินการ	พ.ศ. 2566	พ.ศ. 2567	พ.ศ.2568	พ.ศ. 2569	พ.ศ. 2570	พ.ศ. 2566-2570
ตำบลโพงาม อำเภอหนองหาน จังหวัดอุดรธานี									
กิจกรรมหลักที่ 598 โครงการก่อสร้างและติดตั้งระบบสูบน้ำพลังงานแสงอาทิตย์ บริเวณวัดดงคำวาราม หมู่ที่ 16 ตำบลโพงาม อำเภอหนองหาน จังหวัดอุดรธานี		3	อบต. โพงาม อ.หนองหาน						500,000
กิจกรรมหลักที่ 599 โครงการก่อสร้างและติดตั้งระบบสูบน้ำพลังงานแสงอาทิตย์ บริเวณภายในหมู่บ้าน หมู่ที่ 17 ตำบลโพงาม อำเภอหนองหาน จังหวัดอุดรธานี		3	อบต. โพงาม อ.หนองหาน						500,000
กิจกรรมหลักที่ 600 โครงการก่อสร้างและติดตั้งระบบสูบน้ำพลังงานแสงอาทิตย์ บริเวณหมู่บ้านโนนศรีพัฒนา หมู่ที่ 18 ตำบลโพงาม อำเภอหนองหาน จังหวัดอุดรธานี		3	อบต. โพงาม อ.หนองหาน						500,000
กิจกรรมหลักที่ 601 โครงการก่อสร้างและติดตั้งระบบสูบน้ำพลังงานแสงอาทิตย์ บริเวณห่อถ้งประปาเดิม หมู่ที่ 19 ตำบลโพงาม อำเภอหนองหาน จังหวัดอุดรธานี		3	อบต. โพงาม อ.หนองหาน						500,000
กิจกรรมหลักที่ 602 โครงการก่อสร้างและติดตั้งระบบสูบน้ำพลังงานแสงอาทิตย์ บริเวณโรงเรียนบ้านนิคมหนองตาล หมู่ที่ 20 ตำบลโพงาม อำเภอหนองหาน จังหวัดอุดรธานี		3	อบต. โพงาม อ.หนองหาน						500,000
กิจกรรมหลักที่ 603 โครงการก่อสร้างและติดตั้งระบบสูบน้ำพลังงานแสงอาทิตย์ บริเวณสำนักสงฆ์บ้านศาลา หมู่ที่ 21 ตำบลโพงาม อำเภอหนองหาน จังหวัดอุดรธานี		3	อบต. โพงาม อ.หนองหาน						500,000
กิจกรรมหลักที่ 604 โครงการก่อสร้างและติดตั้งระบบสูบน้ำพลังงานแสงอาทิตย์ บริเวณภายในองค์การบริหารส่วนตำบลโพงาม หมู่ที่ 1 ตำบลโพงาม อำเภอหนองหาน จังหวัดอุดรธานี		3	อบต. โพงาม อ.หนองหาน						500,000
กิจกรรมหลักที่ 605 โครงการก่อสร้างระบบผลิตน้ำประปา (Water Treatment System) ระบบขนาดใหญ่ L รองรับ 121 – 300 คริวเรือน กำลังการผลิต 10 ลูกบาศก์เมตร/ชั่วโมง หมู่ 5 บ้านดุน		3	อบต. บ้านเชียง อ.หนองหาน			5,400,000	5,400,000	5,400,000	16,200,000
กิจกรรมหลักที่ 606 โครงการก่อสร้างระบบผลิตน้ำประปา (Water Treatment System) ระบบขนาดใหญ่ L รองรับ 121 – 300 คริวเรือน กำลังการผลิต 10 ลูกบาศก์เมตร/ชั่วโมง หมู่ 3 บ้านปลู		3	อบต. บ้านเชียง อ.หนองหาน			5,400,000	5,400,000	5,400,000	16,200,000



บัญชีรายการชุดโครงการสำคัญ				งบประมาณดำเนินการ					
แผนงาน/โครงการสำคัญ	ยุทธศาสตร์ชาติ (X)/แผนแม่บทฯ (Y) (7)	แหล่งงปม.	หน่วยดำเนินการ	พ.ศ. 2566	พ.ศ. 2567	พ.ศ.2568	พ.ศ. 2569	พ.ศ. 2570	พ.ศ. 2566-2570
กิจกรรมหลักที่ 607 ก่อสร้างรางระบายน้ำ ภายในหมู่บ้าน หมู่ที่ 10		3	ทด.กงพานพันดอน อ.กุมภวาปี				4,000,000		4,000,000
กิจกรรมหลักที่ 608 ปรับปรุงรางระบายน้ำ หมู่ที่ 12		3	ทด.กงพานพันดอน อ.กุมภวาปี				1,800,000		1,800,000
กิจกรรมหลักที่ 609 ก่อสร้างรางระบายน้ำ คสล. หมู่ที่ 12		3	ทด.กงพานพันดอน อ.กุมภวาปี				1,200,000		1,200,000
กิจกรรมหลักที่ 610 ปรับปรุงหนองน้ำสาธารณะ หมู่ที่ 12		3	ทด.กงพานพันดอน อ.กุมภวาปี				1,500,000		1,500,000
กิจกรรมหลักที่ 611 ขยายเขตท่อเมนประปา หมู่ที่ 18		3	ทด.กงพานพันดอน อ.กุมภวาปี				4,000,000		4,000,000
กิจกรรมหลักที่ 612 ก่อสร้างรางระบายน้ำ หมู่ที่ 19		3	ทด.กงพานพันดอน อ.กุมภวาปี				2,000,000		2,000,000
กิจกรรมหลักที่ 613 ก่อสร้างรางระบายน้ำ หมู่ที่ 1,2,7,20		3	ทด.กงพานพันดอน อ.กุมภวาปี				4,000,000		4,000,000
กิจกรรมหลักที่ 614 ก่อสร้างรางระบายน้ำไร้ท่อ หมู่ที่ 5 (จากบ้านนางวันเพ็ญ บุญมาเคน ถึงห้วยแจ้ง (ถนน อบจ.))		3	อบต. ห้วยโคก อ.บ้านผือ		500,000	500,000	500,000	500,000	2,000,000
กิจกรรมหลักที่ 615 ก่อสร้างรางระบายน้ำไร้ท่อ หมู่ที่ 17 (สายจากบ้านนางสุดใจ ศรีไพร ถึงห้วยแจ้ง (ถนน อบจ.))		3	อบต. ห้วยโคก อ.บ้านผือ		500,000	500,000	500,000	500,000	2,000,000
<b>แผนงานที่ 3 : การพัฒนาคุณภาพสินค้าและบริการ</b>									
<b>โครงการสำคัญที่ 3 ครงการพัฒนาคุณภาพสินค้าและบริการ</b>	<b>X:2 Y:6,7,8</b>						<b>16,076,000</b>		<b>16,076,000</b>
กิจกรรมหลักที่ 616 จัดงานแสดงและจำหน่ายสินค้ารวมทั้งเจรจาธุรกิจ		1	สนง.พาณิชย์จังหวัดอุดรธานี				9,000,000		9,000,000
กิจกรรมหลักที่ 617 มหกรรมของดีของเด่น จังหวัดอุดรธานี		1	สนง.พัฒนาชุมชนจังหวัดอุดรธานี				6,000,000		6,000,000
กิจกรรมหลักที่ 618 ยกระดับสินค้าบริการ และพัฒนาผู้ประกอบการเพิ่มขีดความสามารถในการแข่งขันทางการค้า		1	สนง.พัฒนาชุมชนจังหวัดอุดรธานี				1,076,000		1,076,000
<b>รวมทั้งสิ้น</b>				<b>461,490,000</b>	<b>1,439,366,000</b>	<b>2,044,061,300</b>	<b>5,001,729,621</b>	<b>3,407,728,300</b>	<b>12,730,875,221</b>



ประเด็นการพัฒนาที่ 2 การยกระดับมาตรฐานอุตสาหกรรมไมซ์ การกีฬา การท่องเที่ยวเชิงคุณค่าโดยใช้ศักยภาพและ  
อัตลักษณ์ของจังหวัดอุดรธานีรองรับการแข่งขันทุกรูปแบบ

บัญชีรายการชุดโครงการสำคัญ				งบประมาณดำเนินการ					
แผนงาน/โครงการสำคัญ	ยุทธศาสตร์ ชาติ (X)/ แผนแม่บท ฯ (Y) (7)	แหล่ง งปม.	หน่วย ดำเนินการ	พ.ศ. 2566	พ.ศ. 2567	พ.ศ.2568	พ.ศ. 2569	พ.ศ. 2570	พ.ศ. 2566-2570
ประเด็นการพัฒนาที่ 2 การยกระดับมาตรฐานอุตสาหกรรมไมซ์ การกีฬา การท่องเที่ยวเชิงคุณค่า โดยใช้ศักยภาพและอัตลักษณ์ของจังหวัดอุดรธานีรองรับการแข่งขันทุกรูปแบบ									
แผนงานที่ 1 พัฒนาการท่องเที่ยวเชื่อมโยงสู่อนุภูมิภาคลุ่มน้ำโขง									
โครงการสำคัญ : การยกระดับโครงข่ายระบบดิจิทัล ระบบโลจิสติกส์ และมาตรฐานของแหล่งท่องเที่ยวสินค้าและบริการเพื่อรองรับการเติบโตของอุตสาหกรรมไมซ์ การท่องเที่ยว การกีฬาและวัฒนธรรม	X:2 Y:5			39,600,000	100,458,000	122,748,000	337,962,000	142,803,000	737,326,000
กิจกรรมหลักที่ 1 ส่งเสริมการท่องเที่ยวเชื่อมโยงสู่อนุภูมิภาคลุ่มน้ำโขง การพัฒนาศักยภาพ และยกระดับมาตรฐานของแหล่งท่องเที่ยว สินค้าและบริการ		1	สง.พัฒนาชุมชนจังหวัดอุดรธานี				4,610,000		
กิจกรรมหลักที่ 2 พัฒนาบุคลากรอุตสาหกรรมไมซ์ การกีฬา การท่องเที่ยวเชิงคุณค่า รองรับการแข่งขันทุกรูปแบบ		1	สถาบันพัฒนาฝีมือแรงงาน 18 อุดรธานี				1,635,000		
กิจกรรมหลักที่ 3 การสร้างแหล่งท่องเที่ยวหมู่ที่ 16		3	อบต.หายโศก อ.บ้านผือ		5,000,000	5,000,000	5,000,000	5,000,000	20,000,000
กิจกรรมหลักที่ 4 ก่อสร้างแหล่งท่องเที่ยวเชิงอนุรักษ์ลำห้วยหลวง (ทามบึงแก้ว) หมู่ที่ 4		3	อบต.สามพร้าว อ.เมืองอุดรธานี				20,000,000		20,000,000
กิจกรรมหลักที่ 5 ก่อสร้างแหล่งท่องเที่ยวหนองนาเหล่า หมู่ที่ 5 บ้านหนองนาเหล่า		3	อบต.สามพร้าว อ.เมืองอุดรธานี				20,000,000		20,000,000
กิจกรรมหลักที่ 6 ก่อสร้างสนามฟุตบอลพร้อมหลังคาทรงโดมภายในพื้นที่สำนักงานเทศบาล ตำบลหนองบัว		3	ทต.หนองบัว อ.เมืองอุดรธานี	7,000,000	7,000,000	7,000,000	7,000,000	7,000,000	35,000,000
กิจกรรมหลักที่ 7 ก่อสร้างลานออกกำลังกายพร้อมเครื่องออกกำลังกาย บ้านยวด หมู่ที่ 2 ตำบลบ้านยวด อำเภอสร้างคอม จังหวัดอุดรธานี		3	ทต.บ้านยวด อ.สร้างคอม				1,000,000		1,000,000
กิจกรรมหลักที่ 8 ก่อสร้างลานกีฬาเอนกประสงค์ (สนามฟุตบอล) บ้านหนองบัว หมู่ที่ 3		3	ทต.ผักตบ อ.หนองหาน	4,200,000	4,200,000	4,200,000	4,200,000	4,200,000	21,000,000
กิจกรรมหลักที่ 9 ก่อสร้างลานกีฬาเอนกประสงค์ (สนามฟุตบอล) บ้านนาฮัง หมู่ที่ 5		3	ทต.ผักตบ อ.หนองหาน	4,200,000	4,200,000	4,200,000	4,200,000	4,200,000	21,000,000
กิจกรรมหลักที่ 10 ก่อสร้างลานกีฬาเอนกประสงค์ (สนามฟุตบอล) บ้านหนองกุง หมู่ที่ 8		3	ทต.ผักตบ อ.หนองหาน	4,200,000	4,200,000	4,200,000	4,200,000	4,200,000	21,000,000
กิจกรรมหลักที่ 11 ก่อสร้างลานกีฬาเอนกประสงค์ (สนามฟุตบอล) พื้นสนามหญ้าเทียมเทศบาล ตำบลศรีธาตุ หมู่ที่ 12 บ้านศรีนคร		3	ทต.ศรีธาตุ อ.ศรีธาตุ		1,965,000	1,965,000	1,965,000	1,965,000	7,860,000
กิจกรรมหลักที่ 12 ก่อสร้างสนามกีฬาภายในหมู่บ้าน หมู่ที่ 6 บ้านนาหยาด		3	อบต.สามพร้าว อ.เมืองอุดรธานี				2,000,000		2,000,000



บัญชีรายการชุดโครงการสำคัญ				งบประมาณดำเนินการ					
แผนงาน/โครงการสำคัญ	ยุทธศาสตร์ชาติ (X)/แผนแม่บทฯ (Y) (7)	แหล่งงบประมาณ.	หน่วยดำเนินการ	พ.ศ. 2566	พ.ศ. 2567	พ.ศ.2568	พ.ศ. 2569	พ.ศ. 2570	พ.ศ. 2566-2570
กิจกรรมหลักที่ 13 ก่อสร้างลานกีฬาภายในหมู่บ้าน หมู่ที่ 7 บ้านหนองบัว		3	อบต.สามพร้าว อ.เมืองอุดรธานี				2,000,000		2,000,000
กิจกรรมหลักที่ 14 ก่อสร้างลานกีฬาภายในหมู่บ้าน หมู่ที่ 14 บ้านหนองบุ		3	อบต.สามพร้าว อ.เมืองอุดรธานี				3,000,000		3,000,000
กิจกรรมหลักที่ 15 ก่อสร้างลานกีฬาเอนกประสงค์พร้อมโดม บ้านโพน หมู่ที่ 3 ต.โนนทอง อ.บ้านผือ จ.อุดรธานี		3	อบต.โนนทอง อ.บ้านผือ				8,390,000		8,390,000
กิจกรรมหลักที่ 16 ก่อสร้างสนามฟุตบอลบ้านจอมศรี หมู่ที่ 1 ต.เมืองพาน อ.บ้านผือ จ.อุดรธานี		3	อบต.เมืองพาน อ.บ้านผือ				4,487,000		4,487,000
กิจกรรมหลักที่ 17 ก่อสร้างอาคารเอนกประสงค์ หมู่ที่ 7		3	ทต.กวางพันดอน อ.กุมภวาปี				2,500,000		2,500,000
กิจกรรมหลักที่ 18 ก่อสร้างสนามฟุตบอลท่าวังจาน หมู่ที่ 12		3	ทต.กวางพันดอน อ.กุมภวาปี				2,500,000		2,500,000
กิจกรรมหลักที่ 19 ก่อสร้างลานเอนกประสงค์ คสล. หมู่ที่ 20		3	ทต.กวางพันดอน อ.กุมภวาปี				1,200,000		1,200,000
กิจกรรมหลักที่ 20 ก่อสร้างสนามฟุตบอลหมู่บ้านเทียมพร้อมโดมเอนกประสงค์		3	ทต.กวางพันดอน อ.กุมภวาปี				7,000,000		7,000,000
กิจกรรมหลักที่ 21 ก่อสร้างสนามฟุตบอลบ้านเชียงแหว ช่างหอปู่ตาผาง หมู่ที่ 1 บ้านเชียงแหว		3	ทต.เชียงแหว อ.กุมภวาปี				1,294,000		1,294,000
กิจกรรมหลักที่ 22 ก่อสร้างสนามฟุตบอลสำนักงานเทศบาล ตำบลเชียงแหว หมู่ที่ 2 บ้านเชียงแหว		3	ทต.เชียงแหว อ.กุมภวาปี				1,294,000		1,294,000
กิจกรรมหลักที่ 23 ปรับปรุงแหล่งท่องเที่ยวบึงขวน บ้านโพธิ์ตาก หมู่ 15 , ฝายน้ำล้น บ้านหัวสวย หมู่ 2		3	อบต.นาพู่ อ.เพ็ญ				10,000,000	10,000,000	20,000,000
กิจกรรมหลักที่ 24 ปรับปรุงภูมิทัศน์สวนสาธารณะเฉลิมพระเกียรติหนองกลิ้ง		3	ทต.บ้านจั่น อ.เมืองอุดรธานี				30,000,000		30,000,000
กิจกรรมหลักที่ 25 ปรับปรุงภูมิทัศน์รอบหนองบ่อใหญ่ หมู่ที่ 2 บ้านสามพร้าว		3	อบต.สามพร้าว อ.เมืองอุดรธานี				10,000,000		10,000,000
กิจกรรมหลักที่ 26 ปรับปรุงภูมิทัศน์แหล่งท่องเที่ยว หนองนาเหล่า หมู่ที่ 5 บ้านหนองนาเหล่า		3	อบต.สามพร้าว อ.เมืองอุดรธานี				10,000,000		10,000,000
กิจกรรมหลักที่ 27 ปรับปรุงภูมิทัศน์รอบหนองคอนแสนน้อย หมู่ที่ 8 บ้านหนองคอนแสน		3	อบต.สามพร้าว อ.เมืองอุดรธานี				10,000,000		10,000,000
กิจกรรมหลักที่ 28 ปรับปรุงภูมิทัศน์รอบหนองสิห์ หมู่ที่ 11 บ้านหนองสิห์		3	อบต.สามพร้าว อ.เมืองอุดรธานี				15,000,000		15,000,000
กิจกรรมหลักที่ 29 ปรับปรุงภูมิทัศน์รอบหนองบุ หมู่ที่ 3 และ หมู่ที่ 14 บ้านหนองบุ		3	อบต.สามพร้าว อ.เมืองอุดรธานี				15,000,000		15,000,000



บัญชีรายการชุดโครงการสำคัญ				งบประมาณดำเนินการ					
แผนงาน/โครงการสำคัญ	ยุทธศาสตร์ชาติ (X)/แผนแม่บทฯ (Y) (7)	แหล่งงปม.	หน่วยดำเนินการ	พ.ศ. 2566	พ.ศ. 2567	พ.ศ.2568	พ.ศ. 2569	พ.ศ. 2570	พ.ศ. 2566-2570
กิจกรรมหลักที่ 30 การบูรณะบ่อสร้างค้ำหมูที่ 2 บ้านสามพร้าว		3	อบต.สามพร้าว อ.เมืองอุดรธานี				5,000,000		5,000,000
กิจกรรมหลักที่ 31 ปรับปรุงภูมิทัศน์บริเวณห้วยบง หมู่ที่ 3		3	อบต.หายโคก อ.บ้านผือ		4,000,000	4,000,000	4,000,000	4,000,000	16,000,000
กิจกรรมหลักที่ 32 โครงการก่อสร้างสนามกีฬาในร่มประจำตำบล		3	อบต.สมเฝ้า อ.เพ็ญ	10,000,000	10,000,000	10,000,000	10,000,000	10,000,000	50,000,000
กิจกรรมหลักที่ 33 ก่อสร้างสนามกีฬากลางตำบลบ้านม่วง		3	อบต.บ้านม่วง อ.บ้านดุง อ.จ.อุดรธานี				3,000,000	3,000,000	6,000,000
กิจกรรมหลักที่ 34 โครงการก่อสร้างลานกีฬา/สนามกีฬา ดอนตาปูบ้านจันทร์		3	อบต.บ้านจันทร์ อ.บ้านดุง				1,480,000	1,480,000	2,960,000
กิจกรรมหลักที่ 35 โครงการปรับสภาพภูมิทัศน์และจัดสวน สุภาพ บริเวณเลิงบอง หมู่ที่ 1 บ้านกุดสระ		3	อบต.กุดสระ อ.เมืองอุดรธานี			3,000,000	3,000,000		6,000,000
กิจกรรมหลักที่ 36 โครงการปรับสภาพภูมิทัศน์และจัดสวนสุภาพ บริเวณหนองบึงสังข์ หมู่ที่ 3 บ้านยางบึง		3	อบต.กุดสระ อ.เมืองอุดรธานี			1,000,000	1,000,000		2,000,000
กิจกรรมหลักที่ 37 โครงการปรับสภาพภูมิทัศน์และจัดสวน สุภาพ บริเวณริมห้วยไซ้ - กุดคินจี้ ตลอดคสาย		3	อบต.กุดสระ อ.เมืองอุดรธานี			1,000,000	1,000,000		2,000,000
กิจกรรมหลักที่ 38 โครงการปรับสภาพภูมิทัศน์และจัดสวนสุภาพ		3	อบต.กุดสระ อ.เมืองอุดรธานี			1,000,000	1,000,000		2,000,000
กิจกรรมหลักที่ 39 โครงการปรับปรุงภูมิทัศน์บึงหนองเรือ หมู่ที่ 1 ,3 บ้านโพนสูง สวัสดิ์, บ้านโพนสูงใต้ ตำบลโพนสูง อำเภอบ้านดุง จังหวัดอุดรธานี โดยก่อสร้างลู่วิ่ง ตู้จักรยาน จัดสวน ติดตั้งเครื่องออกกำลังกาย และอาคารศาลาสาธารณะ		3	อบต.โพนสูง. บ้านดุง					10,000,000	10,000,000
กิจกรรมหลักที่ 40 โครงการปรับปรุงภูมิทัศน์หนองคำปลาหลา หมู่ที่ 5 บ้านหนองแต้ โดยขุดลอกแหล่งน้ำ ก่อสร้างลู่วิ่ง ตู้จักรยาน จัดสวน ติดตั้งเครื่องออกกำลังกาย และอาคารศาลาสาธารณะ		3	อบต.โพนสูง อ.บ้านดุง				10,000,000		10,000,000
กิจกรรมหลักที่ 41 พัฒนาแหล่งท่องเที่ยวพร้อมติดตั้งชุดเสาไฟฟ้าแสงสว่างชนิดโซลาร์เซลล์เข้าสู่แหล่งท่องเที่ยวทะเลบัวแดง จากสามแยกนางนางทวี หาริรามถึงคูคั่นไคร์ หมู่ที่ 7 บ้านเชียงแห		3	ทต.เชียงแห อ.กุมภวาปี				1,170,000		1,170,000
กิจกรรมหลักที่ 42 พัฒนาแหล่งท่องเที่ยวพร้อมติดตั้งชุดเสาไฟฟ้าแสงสว่างชนิดโซลาร์เซลล์เข้าสู่แหล่งท่องเที่ยวทะเลบัวแดง จากบ้านดงเรือถึงบ้านเชียงแห หมู่ที่ 1 และหมู่ที่ 12 บ้านเชียงแห		3	ทต.เชียงแห				3,120,000		3,120,000



บัญชีรายการชุดโครงการสำคัญ				งบประมาณดำเนินการ					
แผนงาน/โครงการสำคัญ	ยุทธศาสตร์ชาติ (X)/แผนแม่บทฯ (Y) (7)	แหล่งงปม.	หน่วยดำเนินการ	พ.ศ. 2566	พ.ศ. 2567	พ.ศ.2568	พ.ศ. 2569	พ.ศ. 2570	พ.ศ. 2566-2570
กิจกรรมหลักที่ 43 พัฒนาแหล่งท่องเที่ยวพร้อมติดตั้งชุดเสาไฟฟ้าแสงสว่างชนิดโซลาร์เซลล์เข้าสู่แหล่งท่องเที่ยวทะเลบัวแดงจากทางเข้าหมู่บ้านถึงท่าเรือบ้านเดียม หมู่ที่ 5 และหมู่ที่ 10 บ้านเดียม		3	ทต.เชียงแหว				3,120,000		3,120,000
กิจกรรมหลักที่ 44 พัฒนาแหล่งท่องเที่ยวเชิงธรรมชาติ ทะเลบัวแดง โดยติดตั้งโคมไฟแอลอีดีแบบเซลล์แสงอาทิตย์ใช้พลังงานไฟฟ้าแบบกระแสตรงจากแบตเตอรี่ ขนาด 25 วัตต์ ตามบัญชีนวัตกรรมไทย รหัส 07020021 จำนวน 161 ชุด สายบ้านป่าปอแดง ตำบลจำปี - บ้านตาด ตำบลตาดทอง อำเภอศรีธาตุ จังหวัดอุดรธานี		3	ทต.จำปีอ.ศรีธาตุ		9,982,000	9,982,000	9,982,000	9,982,000	39,928,000
กิจกรรมหลักที่ 45 พัฒนาแหล่งท่องเที่ยวเชิงวัฒนธรรม วัดป่าโนนม่วง โดยติดตั้งโคมไฟแอลอีดีแบบเซลล์แสงอาทิตย์ใช้พลังงานไฟฟ้าแบบกระแสตรงจากแบตเตอรี่ ขนาด 25 วัตต์ ตามบัญชีนวัตกรรมไทย รหัส 07020021 จำนวน 161 ชุด สายบ้านโนนม่วง - บ้านป่าปอแดง ตำบลจำปี อำเภอศรีธาตุ จังหวัดอุดรธานี		3	ทต.จำปีอ.ศรีธาตุ		9,982,000	9,982,000	9,982,000	9,982,000	39,928,000
กิจกรรมหลักที่ 46 พัฒนาแหล่งท่องเที่ยวเชิงวัฒนธรรม วัดจันทโศภนประดิษฐ์ โดยติดตั้งชุดโคมไฟแอลอีดี พลังงานแสงอาทิตย์แบบกล่องบรรจุแบตเตอรี่ป้องกันการโจรกรรมพร้อมเลนส์แบบควบคุมทิศทางและความสว่าง ตามบัญชีนวัตกรรมไทย รหัส 07020029 จำนวน 153 ชุด สายแยกทางหลวงชนบท อต.4056 - วัดจันทโศภนประดิษฐ์ ตำบลจำปี อำเภอศรีธาตุ จังหวัดอุดรธานี		3	ทต.จำปีอ.ศรีธาตุ		9,945,000	9,945,000	9,945,000	9,945,000	39,780,000
กิจกรรมหลักที่ 47 พัฒนาแหล่งท่องเที่ยวเชิงธรรมชาติ ทะเลบัวแดง โดยติดตั้งชุดเสาไฟถนนโคมไฟแอลอีดีพลังงานแสงอาทิตย์แบบประกอบในชุดเดียวกัน (Integrated Solar Cell Streetlight With Pole) ตามบัญชีนวัตกรรมไทย รหัส 07020037 จำนวน 156 ชุด สายบ้านโนนสวรรค์ - บ้านท่าไผ่ใหม่ ตำบลจำปี อำเภอศรีธาตุ จังหวัดอุดรธานี		3	ทต.จำปีอ.ศรีธาตุ		9,984,000	9,984,000	9,984,000	9,984,000	39,936,000
กิจกรรมหลักที่ 48 โครงการนวัตกรรมไทยชุดเสาไฟฟ้าถนนโคมไฟแอลอีดีพลังงานแสงอาทิตย์ทั้งตำบลอ้อมกอ		3	อบต.อ้อมกออ.บ้านดุง		10,000,000	10,000,000	10,000,000	10,000,000	40,000,000
กิจกรรมหลักที่ 49 โครงการติดตั้งไฟแสงสว่างโซลาร์เซลล์ สนามกีฬา อบต.บ้านจันทร์		3	อบต.บ้านจันทร์อ.บ้านดุง				875,000	875,000	1,750,000
กิจกรรมหลักที่ 50 การพัฒนาแหล่งท่องเที่ยวถนนสายบ้านฝาง-บ้านโนนสูงสวัสดิ หมู่ที่ 1 บ้านโนนสูงสวัสดิ ตำบลโนนสูง อำเภอบ้านดุง จังหวัดอุดรธานี โดยก่อสร้างติดตั้งเสาไฟฟ้าและโคมไฟแอลอีดีพลังงานแสงอาทิตย์ ตามบัญชีนวัตกรรม		3	อบต.โนนสูงอ.บ้านดุง			6,489,000	6,489,000	6,489,000	19,467,000



บัญชีรายการชุดโครงการสำคัญ				งบประมาณดำเนินการ					
แผนงาน/โครงการสำคัญ	ยุทธศาสตร์ชาติ (X)/แผนแม่บทฯ (Y) (7)	แหล่งงปม.	หน่วยดำเนินการ	พ.ศ. 2566	พ.ศ. 2567	พ.ศ.2568	พ.ศ. 2569	พ.ศ. 2570	พ.ศ. 2566-2570
ที่ขึ้นทะเบียนกับสำนักงบประมาณ จำนวน 94 ชุด									
กิจกรรมหลักที่ 50 การพัฒนาแหล่งท่องเที่ยวถนนสายบ้านโชคอำนวย-บ้านโพนสูงสามัคคี หมู่ที่ 15 บ้านโพนสูงสามัคคี ตำบลโพนสูง อำเภอบ้านดุง จังหวัดอุดรธานี โดยก่อสร้างติดตั้งเสาไฟฟ้าและโคมไฟแอลอีดีพลังงานแสงอาทิตย์ ตามบัญชีนวัตกรรมที่ขึ้นทะเบียนกับสำนักงบประมาณ จำนวน 142 ชุด		3	อบต.โพนสูง อ.บ้านดุง			9,801,000	9,801,000	9,801,000	29,403,000
<b>แผนงานที่ 2 ขับเคลื่อนอุตสาหกรรมไม้จังหวัดอุดรธานี มุ่งสู่การเป็นศูนย์กลางการท่องเที่ยว และไม้ในระดับนานาชาติ</b>									
โครงการสำคัญ : พัฒนาศักยภาพและอัตลักษณ์ของจังหวัดให้มีมูลค่าสูง รองรับอุตสาหกรรมไม้ กิฬา และการท่องเที่ยวเชิงสร้างสรรค์ทุกรูปแบบ	X:2 Y:5			1,298,600	5,537,500	5,945,000	25,891,880	1,000,000	39,672,980
กิจกรรมหลักที่ 51 การจัดงานมหกรรมถนนอาหาร “อุดรเลิศรส” และการแสดงศิลปวัฒนธรรม (UD Taste Festival 2024)		1	สำนักงานวัฒนธรรมจังหวัดอุดรธานี		3,837,500		8,933,000		12,770,500
กิจกรรมหลักที่ 52 การยกระดับงานเฉลิมฉลองวันก่อตั้งเมือง “อุดรธานี” ในมิติวัฒนธรรม ครบ 133 ปี ในปี พ.ศ. 2569		1	สำนักงานวัฒนธรรมจังหวัดอุดรธานี				6,783,400		6,783,400
กิจกรรมหลักที่ 53 การส่งเสริมการท่องเที่ยวมรดกโลกบ้านเชียง ประจำปี 2569		1	สำนักงานวัฒนธรรมจังหวัดอุดรธานี	1,298,600	1,200,000	5,445,000	4,985,800		12,929,400
กิจกรรมหลักที่ 54 การส่งเสริมสนับสนุนการอนุรักษ์ฟื้นฟูขนบธรรมเนียมประเพณีวัฒนธรรมท้องถิ่นจังหวัดอุดรธานี งานมหาสงกรานต์จังหวัดอุดรธานี ประจำปีงบประมาณ พ.ศ. 2569		1	สำนักงานวัฒนธรรมจังหวัดอุดรธานี				2,830,000		2,830,000
กิจกรรมหลักที่ 55 การประชาสัมพันธ์ภาพลักษณ์จังหวัดอุดรธานี ประจำปีงบประมาณ พ.ศ.2569		1	ประชาสัมพันธ์จังหวัดอุดรธานี				459,680		459,680
กิจกรรมหลักที่ 56 ส่งเสริมและอนุรักษ์ประเพณีแข่งเรือพาย		3	อบต.บ้านหินโงม อ.สร้างคอม		500,000	500,000	500,000	500,000	2,000,000
กิจกรรมหลักที่ 57 การจัดงานประเพณีบุญบั้งไฟเทศบาลตำบลกุมภวาปี		3	ทต.กุมภวาปี อ.กุมภวาปี				1,000,000		1,000,000
กิจกรรมหลักที่ 58 การจัดงานประเพณีวันลอยกระทง		3	อบต.น้ำพัน อ.หนองวัวซอ				400,000	500,000	900,000
<b>รวมทั้งสิ้น</b>				<b>40,898,600</b>	<b>105,995,500</b>	<b>128,693,000</b>	<b>357,608,880</b>	<b>143,803,000</b>	<b>776,998,980</b>



ประเด็นการพัฒนาที่ 3 การส่งเสริมและยกระดับการผลิต การแปรรูป และการตลาดสินค้าเกษตร เพื่อเพิ่มขีดความสามารถทางการแข่งขัน และความมั่นคงของเศรษฐกิจฐานราก

บัญชีรายการชุดโครงการสำคัญ				งบประมาณดำเนินการ					
แผนงาน/โครงการสำคัญ	ยุทธศาสตร์ชาติ (X)/ แผนแม่บท (Y) (7)	แหล่งงปม.	หน่วยดำเนินการ	พ.ศ. 2566	พ.ศ. 2567	พ.ศ.2568	พ.ศ. 2569	พ.ศ. 2570	พ.ศ. 2566-2570
ประเด็นการพัฒนาที่ 3 : การส่งเสริมและยกระดับการผลิตและการตลาดสินค้าเกษตรเพื่อเพิ่มขีดความสามารถทางการแข่งขันและความมั่นคงของเศรษฐกิจฐานราก									
แผนงานที่ 1 พัฒนาโครงสร้างพื้นฐานทางการเกษตรและพัฒนาระบบนิเวศการเกษตร									
โครงการสำคัญ : โครงการการพัฒนาโครงสร้างพื้นฐานทางการเกษตรและพัฒนาระบบนิเวศการเกษตรอย่างเป็นระบบ	X:2 Y:6,7,8					2,500,000	40,700,000		43,200,000
กิจกรรมหลักที่ 1 เพิ่มประสิทธิภาพเก็บกักน้ำหนองน้ำคู สนับสนุนสถานีสูบน้ำบ้านกกสะท้อน บ้านกกสะท้อน ตำบลบ้านดาด อำเภออุตรธานี		1	โครงการชลประทานอุตรธานี				30,000,000		30,000,000
กิจกรรมหลักที่ 2 โครงการก่อสร้างสถานีสูบน้ำด้วยไฟฟ้าหรือระบบแสงอาทิตย์และวางท่อส่งน้ำเพื่อการเกษตร		3	อบต.กุดสระ อ.เมืองอุตรธานี			2,500,000	2,500,000		5,000,000
แผนงานที่ 2 ยกระดับศักยภาพ เกษตรกร สถาบันเกษตรกร ให้มีความเข้มแข็ง สู่เกษตรยั่งยืน Smart Agriculture									
โครงการสำคัญ : โครงการยกระดับศักยภาพ เกษตรกร สถาบันเกษตรกร ให้มีความเข้มแข็ง สู่เกษตรยั่งยืน Smart Agriculture	X:2 Y:6,7,8						2,100,000		2,100,000
กิจกรรมหลักที่ 3 การพัฒนาและเพิ่มมูลค่าผลิตภัณฑ์ของสหกรณ์เพื่อยกระดับเป็นผู้ประกอบการธุรกิจการเกษตร		1	สนง.สหกรณ์ จังหวัดอุตรธานี				2,100,000		2,100,000
โครงการสำคัญ : โครงการพัฒนาและส่งเสริมการเพิ่มผลผลิตทางการเกษตรในฤดูแล้ง	X:2 Y:6,7,8						2,000,000		2,000,000
กิจกรรมหลักที่ 4 พัฒนาและส่งเสริมการเพิ่มผลผลิตทางการเกษตรในฤดูแล้ง		1	สนง.เกษตร จังหวัดอุตรธานี				2,000,000		2,000,000
แผนงานที่ 3 ยกระดับการผลิต แปรรูปสินค้าเกษตรและผลิตภัณฑ์ และการตลาดด้วยเทคโนโลยีและนวัตกรรม ภายใต้การขับเคลื่อนด้วยโมเดลเศรษฐกิจ BCG									
โครงการสำคัญ : ยกระดับการผลิต แปรรูปสินค้าเกษตรและผลิตภัณฑ์ และการตลาดด้วยเทคโนโลยีและนวัตกรรม ภายใต้การขับเคลื่อนด้วยโมเดลเศรษฐกิจ BCG	X:2 Y:6,7,8						11,745,000		11,745,000
กิจกรรมหลักที่ 5 ส่งเสริมการผลิตสินค้าประมงเข้าสู่มาตรฐานการปฏิบัติทางประมงที่ดี (ส่งเสริมการเพาะเลี้ยงกบเพื่อการค้า)		1	สนง.ประมง จังหวัดอุตรธานี				1,280,000		1,280,000
กิจกรรมหลักที่ 6 ยกระดับมาตรฐานสินค้าเกษตรและเชื่อมโยงเครือข่ายสินค้าเกษตรปลอดภัย สินค้าเกษตรอินทรีย์สู่ตลาดในประเทศและต่างประเทศ		1	สนง.เกษตร จังหวัดอุตรธานี				2,188,700		2,188,700
กิจกรรมหลักที่ 7 “ส่งเสริมการยกระดับสินค้าปศุสัตว์ เพื่อเพิ่มมูลค่าสินค้าตรงความต้องการตลาด”		1	สนง.ปศุสัตว์ จังหวัดอุตรธานี				1,080,700		1,080,700



บัญชีรายการชุดโครงการสำคัญ				งบประมาณดำเนินการ					
แผนงาน/โครงการสำคัญ	ยุทธศาสตร์ชาติ (X)/แผนแม่บท (Y) (7)	แหล่งงปม.	หน่วยดำเนินการ	พ.ศ. 2566	พ.ศ. 2567	พ.ศ.2568	พ.ศ. 2569	พ.ศ. 2570	พ.ศ. 2566-2570
กิจกรรมหลักที่ 8 ส่งเสริมเกษตรกรอย่างยั่งยืน อุดรธานีเมืองน่าอยู่ ภายใต้แนวคิด “เกษตรกร พร้อมเสริมฟ ซ็อบ ชิม รินนา พัฒนาอาชีพอย่างยั่งยืน” ครั้งที่ 2		1	สนง.เกษตรและสหกรณ์ จังหวัดอุดรธานี				2,880,000		2,880,000
กิจกรรมหลักที่ 9 “ส่งเสริมกลุ่มเครือข่ายผู้เลี้ยงแพะเพิ่มมูลค่า ขับเคลื่อนด้วยเทคโนโลยีเกษตรและนวัตกรรม”		1	สนง.ปศุสัตว์ จังหวัดอุดรธานี				853,600		853,600
กิจกรรมหลักที่ 10 พัฒนาศักยภาพแรงงานเกษตรรองรับโมเดลเศรษฐกิจ BCG		1	สพร. 18 อุดรธานี				1,635,000		1,635,000
กิจกรรมหลักที่ 11 การเพิ่มประสิทธิภาพการผลิตไก่พื้นเมืองและเป็ดเนื้อ		1	สนง.ปศุสัตว์ จังหวัดอุดรธานี				1,827,000		1,827,000
<b>รวมทั้งสิ้น</b>						2,500,000	56,545,000		59,045,000



ประเด็นการพัฒนาที่ 4 การยกระดับคุณภาพชีวิต การสาธารณสุขและการศึกษา เพื่อสร้างภูมิคุ้มกันและความเข้มแข็งให้สังคมพร้อมรับมือกับการเปลี่ยนแปลง

บัญชีรายการชุดโครงการสำคัญ				งบประมาณดำเนินการ					
แผนงาน/โครงการสำคัญ	ยุทธศาสตร์ชาติ (X)/ แผนแม่บท (Y) (7)	แหล่งงปม.	หน่วยดำเนินการ	พ.ศ. 2566	พ.ศ. 2567	พ.ศ.2568	พ.ศ. 2569	พ.ศ. 2570	พ.ศ. 2566-2570
ประเด็นการพัฒนาที่ 4 : การยกระดับคุณภาพชีวิต การสาธารณสุข และการศึกษา เพื่อสร้างภูมิคุ้มกันและความเข้มแข็งให้สังคมพร้อมรับมือกับการเปลี่ยนแปลง									
แผนงานที่ 1 ยกระดับคุณภาพชีวิต การสาธารณสุข และการศึกษา									
โครงการสำคัญ : โครงการยกระดับคุณภาพชีวิตสร้างโอกาสทางสังคมและความเสมอภาคทุกช่วงวัย (Smart Living)	X:3 Y:11,13,14			13,332,400	19,832,400	19,832,400	52,694,200	22,832,400	132,723,800
กิจกรรมหลักที่ 1 การลดความเหลื่อมล้ำและความยากจน ยกระดับรายได้ครัวเรือน ยกระดับฝีมือแรงงาน การคุ้มครองแรงงาน		1	สพร. 18 อุดรธานี				1,849,000		1,849,000
กิจกรรมหลักที่ 2 การขับเคลื่อนเชิงบูรณาการดูแล ช่วยเหลือเด็กและเยาวชน เพื่อป้องกันและแก้ปัญหาการตั้งครรภ์ในวัยรุ่นจังหวัดอุดรธานี ภายใต้พรบ.การป้องกันและแก้ไขปัญหาการตั้งครรภ์ในวัยรุ่น พ.ศ. 2559		1	สนง. สาธารณสุข จังหวัด อุดรธานี				990,400		990,400
กิจกรรมหลักที่ 3 โครงการพัฒนาศักยภาพสมองในผู้สูงอายุที่มีความจำบกพร่องระยะเริ่มแรก (Mild Cognitive Impairment - MCI) โดยใช้โปรแกรม TEAM-VE		1	สนง. สาธารณสุข จังหวัด อุดรธานี				2,898,800		2,898,800
กิจกรรมหลักที่ 4 โครงการยกระดับคุณภาพชีวิตสร้างโอกาสทางสังคมและความเสมอภาคทุกช่วงวัย		1	สนง. สาธารณสุข จังหวัด อุดรธานี				2,230,200		2,230,200
กิจกรรมหลักที่ 5 สร้างอาชีพให้กับกลุ่มเปราะบางจังหวัดอุดรธานี		1	สนง.พัฒนา สังคมและ ความมั่นคง ของมนุษย์ จังหวัด อุดรธานี				3,016,700		3,016,700
กิจกรรมหลักที่ 6 ส่งเสริมการพัฒนาสังคมด้วยระบบเศรษฐกิจเพิ่มมูลค่าในนิคมสร้างตนเอง BCG and Traditional Attractions		1	นิคมสร้าง ตนเองช่วย หลวง จังหวัด อุดรธานี						2,000,000
กิจกรรมหลักที่ 7 โครงการส่งเสริมชุมชนไม่มีค่าสร้างโอกาสทางสังคมยกระดับสู่นิคมสีเขียวอย่างยั่งยืน		1	นิคมสร้าง ตนเองช่วย หลวง จังหวัด อุดรธานี						2,200,000
กิจกรรมหลักที่ 8 ก่อสร้างอาคารส่งเสริมกลุ่มอาชีพตำบลบ้านหินโงม		3	อบต.บ้านหิน โงม อ.สร้างคอม		500,000	500,000	500,000	500,000	2,000,000
กิจกรรมหลักที่ 7 ก่อสร้าง ศพต. (สำหรับเด็กไม่น้อยกว่า 50 คน) สท.สพต.2 แบบไม่ตอกเสาเข็ม		3	ทต.บ้านโป่ง อ.ศรีธาตุ				1,900,000		1,900,000



บัญชีรายการชุดโครงการสำคัญ				งบประมาณดำเนินการ					
แผนงาน/โครงการสำคัญ	ยุทธศาสตร์ชาติ (X)/ แผนแม่บท (Y) (7)	แหล่งงปม.	หน่วยดำเนินการ	พ.ศ. 2566	พ.ศ. 2567	พ.ศ.2568	พ.ศ. 2569	พ.ศ. 2570	พ.ศ. 2566-2570
กิจกรรมหลักที่ 8 ก่อสร้างสนามเด็กเล่นพร้อมอุปกรณ์ เครื่องเล่น ศพด.วัดโพธิ์ศรีสำราญ บ้านยวด หมู่ที่ 2 ตำบลบ้านยวด อำเภอสร้างคอม จังหวัดอุดรธานี		3	ทต.บ้านยวด อ.สร้างคอม				1,000,000		1,000,000
กิจกรรมหลักที่ 9 ก่อสร้างสระว่ายน้ำสำหรับศูนย์พัฒนาเด็กเล็กพร้อมหลังคา จำนวน 1 แห่ง		3	อบต.เสอ เพลอ อ.กุมภวาปี				3,000,000		3,000,000
กิจกรรมหลักที่ 10 ก่อสร้างศูนย์พัฒนาเด็กเล็ก		3	ทต.กงพาน พันดอน อ.กุมภวาปี				1,500,000		1,500,000
กิจกรรมหลักที่ 11 ก่อสร้างอาคารศูนย์พัฒนาเด็กเล็กวัดโพธิ์ทอง		3	อบต.หาย โศก อ.บ้านผือ		3,000,000	3,000,000	3,000,000	3,000,000	12,000,000
กิจกรรมหลักที่ 12 ก่อสร้างศูนย์พัฒนาเด็กเล็กประจำเทศบาลตำบลกงพานพันดอน		3	ทต.กงพาน พันดอน อ.กุมภวาปี				8,400,000		8,400,000
กิจกรรมหลักที่ 13 ก่อสร้างอาคารศูนย์พัฒนาเด็กเล็กโคกสีแก้วหนองงูขี้แอส		3	ทต.กงพาน พันดอน อ.กุมภวาปี		3,000,000	3,000,000	3,000,000	3,000,000	12,000,000
กิจกรรมหลักที่ 14 โครงการเสริมสร้างศักยภาพผู้ปฏิบัติงานและภาคีเครือข่ายดำเนินงานประเด็นการส่งเสริมและปกป้องคุ้มครองเด็กและเยาวชนในการใช้สื่อ		3	บ้านพักเด็ก และ ครอบครัว จังหวัด อุดรธานี				1,373,650		1,373,650
กิจกรรมหลักที่ 15 โครงการเสริมสร้างเครือข่ายคุ้มครองเด็กในระดับตำบล		3	บ้านพักเด็ก และ ครอบครัว จังหวัด อุดรธานี				1,262,650		1,262,650
กิจกรรมหลักที่ 20 โครงการก่อสร้างอาคารศูนย์พัฒนาเด็กเล็กโรงเรียนบ้านฝาง		3	อบต.โพนสูง อ.บ้านดุง				950,400	3,000,000	3,950,400
กิจกรรมหลักที่ 21 ก่อสร้างอาคารโดมสนามฟุตบอลนอกประสงค์		3	ทต.โนน หวาย อ.หนองวัว ซอ				2,490,000		2,490,000
<b>รวมทั้งสิ้น</b>				<b>13,332,400</b>	<b>19,832,400</b>	<b>19,832,400</b>	<b>52,694,200</b>	<b>22,832,400</b>	<b>132,723,800</b>



ประเด็นการพัฒนาที่ 5 : การจัดการทรัพยากรธรรมชาติและสิ่งแวดล้อม เพื่อการใช้ประโยชน์อย่างคุ้มค่า และยั่งยืน

บัญชีรายการชุดโครงการสำคัญ				งบประมาณดำเนินการ					
แผนงาน/โครงการสำคัญ	ยุทธศาสตร์ ชาติ (X)/ แผนแม่บท (Y) (7)	แหล่ง งปม.	หน่วย ดำเนินการ	พ.ศ. 2566	พ.ศ. 2567	พ.ศ.2568	พ.ศ. 2569	พ.ศ. 2570	พ.ศ. 2566-2570
ประเด็นการพัฒนาที่ 5 : การจัดการทรัพยากรธรรมชาติและสิ่งแวดล้อม เพื่อการใช้ประโยชน์อย่างคุ้มค่าและยั่งยืน									
แผนงานที่ 1 อนุรักษ์ฟื้นฟู และพัฒนาแหล่งน้ำการจัดการทรัพยากรธรรมชาติและสิ่งแวดล้อม เพื่อการใช้ประโยชน์อย่างคุ้มค่าและยั่งยืน									
โครงการสำคัญที่ 1 : อนุรักษ์ ฟื้นฟู และพัฒนาแหล่งน้ำการจัดการทรัพยากรธรรมชาติและสิ่งแวดล้อม เพื่อการใช้ประโยชน์อย่างคุ้มค่าและยั่งยืน	X : 5 Y : 19			74,500,000	405,589,000	412,289,000	1,276,305,600	435,825,600	2,604,509,200
กิจกรรมหลักที่ 1 พัฒนาน้ำบาดาลเพื่อการเกษตรแก้ปัญหาภัยแล้งนอกเขตชลประทาน โดยระบบการกระจายน้ำด้วยพลังงานสงอาทิตย์ จำนวน 100 บ่อ		1	สง.ทสจ. อุดรธานี				49,000,000		49,000,000
กิจกรรมหลักที่ 2 กำจัดวัชพืชอ่างเก็บน้ำกุดลิง้อ		3	โครงการ ชลประทาน อุดรธานี				400,000		400,000
กิจกรรมหลักที่ 3 กำจัดวัชพืชอ่างเก็บน้ำห้วยสามพาด		3	โครงการ ชลประทาน อุดรธานี				4,000,000		4,000,000
กิจกรรมหลักที่ 4 กำจัดวัชพืชอ่างเก็บน้ำห้วยทราย		3	โครงการ ชลประทาน อุดรธานี				5,000,000		5,000,000
กิจกรรมหลักที่ 5 กำจัดวัชพืชอ่างเก็บน้ำน้ำทรง ตอนล่าง		3	โครงการ ชลประทาน อุดรธานี				500,000		500,000
กิจกรรมหลักที่ 6 กำจัดวัชพืชอ่างเก็บน้ำหนองบ่อ		3	โครงการ ชลประทาน อุดรธานี				1,000,000		1,000,000
กิจกรรมหลักที่ 7 กำจัดวัชพืชอ่างเก็บน้ำไฮกรัง		3	โครงการ ชลประทาน อุดรธานี				300,000		300,000
กิจกรรมหลักที่ 8 กำจัดวัชพืชอ่างเก็บน้ำบ้านจัน		3	โครงการ ชลประทาน อุดรธานี				600,000		600,000
กิจกรรมหลักที่ 9 ก่อสร้างฝายน้ำล้น/ฝายชะลอน้ำ/ฝายแม้วทุกลำห้วย		3	ทต.บะยาว อ.วังสามหมอ		30,000,000	30,000,000	30,000,000	30,000,000	120,000,000
กิจกรรมหลักที่ 10 ก่อสร้างฝายน้ำล้น/ฝายชะลอน้ำ/ฝายแม้วทุกลำห้วย		3	ทต.ผาสุก อ.วังสามหมอ		30,000,000	30,000,000	30,000,000	30,000,000	120,000,000
กิจกรรมหลักที่ 11 ก่อสร้างสถานีสูบน้ำอ่างลำพันชาด (ที่ดินวัดป่าไม้งาม)		3	ทต.ผาสุก อ.วังสามหมอ		5,000,000	5,000,000	5,000,000	5,000,000	20,000,000
กิจกรรมหลักที่ 12 ก่อสร้างฝายน้ำล้นห้วยสามพาด บริเวณนายนาคสิทธิ์ ชัยวัน บ้านหนองบัวทอง หมู่ที่ 10		3	ทต.หนองไผ่ อ.เมือง อุดรธานี				1,500,000		1,500,000



บัญชีรายการชุดโครงการสำคัญ				งบประมาณดำเนินการ					
แผนงาน/โครงการสำคัญ	ยุทธศาสตร์ชาติ (X)/แผนแม่บท (Y) (7)	แหล่งงบประมาณ	หน่วยดำเนินการ	พ.ศ. 2566	พ.ศ. 2567	พ.ศ.2568	พ.ศ. 2569	พ.ศ. 2570	พ.ศ. 2566-2570
กิจกรรมหลักที่ 13 ก่อสร้างฝายน้ำล้นลำห้วยแสง ระหว่างนายนายนัน ไตรมาตร ไปศาลปู่คำ บ้านหนองตะไก้ได้ หมู่ที่ 12		3	ทต.หนองไผ่ อ.เมือง อุดรธานี				800,000		800,000
กิจกรรมหลักที่ 14 ก่อสร้างฝายน้ำล้นห้วยบ้านม่วง บ้านยวด หมู่ที่ 1 ตำบลบ้านยวด อำเภอสร้างคอม จังหวัดอุดรธานี		3	ทต.บ้านยวด อ.สร้างคอม				700,000		700,000
กิจกรรมหลักที่ 15 ก่อสร้างคลองส่งน้ำชลประทานโขงซิมูล - หนองตลับ หมู่ที่ 7 และภายในเขตเทศบาล		3	ทต.กพานพันดอน อ.กุมภวาปี				4,840,000		4,840,000
กิจกรรมหลักที่ 16 ก่อสร้างฝายบ้านนายปรีชา-บ้านนายประยูร ม.12 และภายในเขตเทศบาล		3	ทต.กพานพันดอน อ.กุมภวาปี				2,750,000		2,750,000
กิจกรรมหลักที่ 17 ก่อสร้างฝายน้ำล้นห้วยแจ้ง หมู่ที่ 1 (บริเวณนายนพินิจ)		3	อบต.หายโศก อ.บ้านผือ		2,500,000	2,500,000	2,500,000	2,500,000	10,000,000
กิจกรรมหลักที่ 18 ก่อสร้างฝายน้ำล้นห้วยแจ้ง หมู่ที่ 1 (บริเวณนายสมเกียรติ รักษาชาติ)		3	อบต.หายโศก อ.บ้านผือ		2,500,000	2,500,000	2,500,000	2,500,000	10,000,000
กิจกรรมหลักที่ 19 ก่อสร้างฝายน้ำล้นลำกุดคำ หมู่ที่ 1 (บริเวณนายภาคบุญทอง)		3	อบต.หายโศก อ.บ้านผือ		1,500,000	1,500,000	1,500,000	1,500,000	6,000,000
กิจกรรมหลักที่ 20 ก่อสร้างฝายน้ำล้นลำกุดคำ หมู่ที่ 1 (บริเวณนายประพันธ์ วงษ์เพชร)		3	อบต.หายโศก อ.บ้านผือ		2,000,000	2,000,000	2,000,000	2,000,000	8,000,000
กิจกรรมหลักที่ 21 ปรับปรุงฝายน้ำล้นหมู่ที่ 2 (ลำห้วยคุก)		3	อบต.หายโศก อ.บ้านผือ		100,000	100,000	100,000	100,000	400,000
กิจกรรมหลักที่ 22 ก่อสร้างฝายน้ำล้นห้วยแจ้ง หมู่ที่ 1 (บริเวณนายสมเกียรติ รักษาชาติ)		3	อบต.หายโศก อ.บ้านผือ		100,000	2,500,000	2,500,000	2,500,000	7,600,000
กิจกรรมหลักที่ 23 ก่อสร้างฝายน้ำล้นหมู่ที่ 2 (บริเวณนางสมจันทร์ ดวงดี)		3	อบต.หายโศก อ.บ้านผือ		500,000	500,000	500,000	500,000	2,000,000
กิจกรรมหลักที่ 24 ก่อสร้างฝายน้ำล้นลำห้วยบงใต้ หมู่ที่ 3		3	อบต.หายโศก อ.บ้านผือ		2,000,000	2,000,000	2,000,000	2,000,000	8,000,000
กิจกรรมหลักที่ 25 ปรับปรุงฝายน้ำล้นลำห้วยจิว หมู่ที่ 4		3	อบต.หายโศก อ.บ้านผือ		300,000	300,000	300,000	300,000	1,200,000
กิจกรรมหลักที่ 26 ก่อสร้างฝายน้ำล้นลำห้วยอีสี หมู่ที่ 6		3	อบต.หายโศก อ.บ้านผือ		5,000,000	5,000,000	5,000,000	5,000,000	20,000,000
กิจกรรมหลักที่ 27 ก่อสร้างฝายน้ำล้นลำห้วยลำคุก หมู่ที่ 9		3	อบต.หายโศก อ.บ้านผือ		4,000,000	4,000,000	4,000,000	4,000,000	16,000,000
กิจกรรมหลักที่ 28 ก่อสร้างฝายน้ำล้นลำห้วยมะกอก หมู่ที่ 12		3	อบต.หายโศก อ.บ้านผือ		2,000,000	2,000,000	2,000,000	2,000,000	8,000,000



บัญชีรายการชุดโครงการสำคัญ				งบประมาณดำเนินการ					
แผนงาน/โครงการสำคัญ	ยุทธศาสตร์ชาติ (X)/ แผนแม่บท (Y) (7)	แหล่ง งปม.	หน่วย ดำเนินการ	พ.ศ. 2566	พ.ศ. 2567	พ.ศ.2568	พ.ศ. 2569	พ.ศ. 2570	พ.ศ. 2566-2570
กิจกรรมหลักที่ 29 ก่อสร้างฝายน้ำล้นลำห้วยกุดแคน หมู่ที่ 3		3	อบต.หายโศก อ.บ้านฝ้อ		2,000,000	2,000,000	2,000,000	2,000,000	8,000,000
กิจกรรมหลักที่ 30 ก่อสร้างฝายน้ำล้นหมู่ที่ 13 (บริเวณนายนายสุดใจ เหลาวงศ์)		3	อบต.หายโศก อ.บ้านฝ้อ		2,000,000	2,000,000	2,000,000	2,000,000	8,000,000
กิจกรรมหลักที่ 31 ก่อสร้างฝายน้ำล้นหมู่ที่ 13 (บริเวณนางนางฝุ่น เหลาวงศ์)		3	อบต.หายโศก อ.บ้านฝ้อ		2,000,000	2,000,000	2,000,000	2,000,000	8,000,000
กิจกรรมหลักที่ 32 ก่อสร้างฝายน้ำล้นหมู่ที่ 13 (บริเวณนางนางทองแก้ว สังข์ทอง)		3	อบต.หายโศก อ.บ้านฝ้อ		1,000,000	1,000,000	1,000,000	1,000,000	4,000,000
กิจกรรมหลักที่ 33 ก่อสร้างฝายน้ำล้นหมู่ที่ 8 (บริเวณนายนายอุบล บุญสว่าง)		3	อบต.หายโศก อ.บ้านฝ้อ		2,000,000	2,000,000	2,000,000	2,000,000	8,000,000
กิจกรรมหลักที่ 34 ก่อสร้างฝายน้ำล้นหมู่ที่ 8 (บริเวณนายนายคำเพลิน สังข์แสง)		3	อบต.หายโศก อ.บ้านฝ้อ		2,000,000	2,000,000	2,000,000	2,000,000	8,000,000
กิจกรรมหลักที่ 35 ก่อสร้างฝายน้ำล้นลำห้วยแจ้ง หมู่ที่ 1 (บริเวณนางนงเหล่าเจียบแหลม)		3	อบต.หายโศก อ.บ้านฝ้อ		2,500,000	2,500,000	2,500,000	2,500,000	10,000,000
กิจกรรมหลักที่ 36 ปรับปรุง/ซ่อมแซมฝายน้ำล้นห้วยคุก หมู่ที่ 1 (บริเวณนายนายสากุล ราชโยธี)		3	อบต.หายโศก อ.บ้านฝ้อ		500,000	500,000	500,000	500,000	2,000,000
กิจกรรมหลักที่ 37 ก่อสร้างฝายน้ำล้นห้วยจาง หมู่ที่ 1 บ้านสามพร้าว		3	อบต.สามพร้าว อ.เมือง อุดรธานี				10,000,000		10,000,000
กิจกรรมหลักที่ 38 ก่อสร้างฝายน้ำล้นคอนกรีตเสริมเหล็ก ขนาดกว้าง 18.40 เมตร ยาว 35.90 เมตร สันฝายสูง 2 เมตร ลำห้วยโฮ (ตอนบน) หมู่ที่ 14 บ้านโคกเจริญ ตำบลจำปี อำเภอศรีธาตุ จังหวัดอุดรธานี		3	ทต.จำปี อ.ศรีธาตุ		1,320,000	1,320,000	1,320,000	1,320,000	5,280,000
กิจกรรมหลักที่ 39 ก่อสร้างฝายน้ำล้นคอนกรีตเสริมเหล็ก ขนาดกว้าง 18.40 เมตร ยาว 35.90 เมตร สันฝายสูง 2 เมตร ลำห้วยหมกปลาแดก (ตอนล่าง) หมู่ที่ 8 บ้านโคกผักชี ตำบลจำปี อำเภอศรีธาตุ จังหวัดอุดรธานี		3	ทต.จำปี อ.ศรีธาตุ		1,320,000	1,320,000	1,320,000	1,320,000	5,280,000
กิจกรรมหลักที่ 40 ก่อสร้างฝายน้ำล้นคอนกรีตเสริมเหล็ก ขนาดกว้าง 18.40 เมตร ยาว 35.90 เมตร สันฝายสูง 2 เมตร ลำห้วยสิบลึง หมู่ที่ 17 บ้านไทรทอง ตำบลจำปี อำเภอศรีธาตุ จังหวัดอุดรธานี		3	ทต.จำปี อ.ศรีธาตุ		1,320,000	1,320,000	1,320,000	1,320,000	5,280,000
กิจกรรมหลักที่ 41 ก่อสร้างฝายน้ำล้นตามแบบ มข.2527 กว้าง 10 เมตร สันฝายสูง 1.50 เมตร ผนังข้างสูง 3 เมตร ลำห้วยตาด(ตอนกลาง) หมู่ที่ 15 บ้านป่าบอแดง ตำบลจำปี อำเภอศรีธาตุ จังหวัดอุดรธานี		3	ทต.จำปี อ.ศรีธาตุ		729,000	729,000	729,000	729,000	2,916,000



บัญชีรายการชุดโครงการสำคัญ				งบประมาณดำเนินการ					
แผนงาน/โครงการสำคัญ	ยุทธศาสตร์ชาติ (X)/ แผนแม่บท (Y) (7)	แหล่ง งบประมาณ	หน่วย ดำเนินการ	พ.ศ. 2566	พ.ศ. 2567	พ.ศ.2568	พ.ศ. 2569	พ.ศ. 2570	พ.ศ. 2566-2570
กิจกรรมหลักที่ 42 ก่อสร้างฝายแกนดินซีเมนต์ห้วยวังกตล บ้านเม่น หมู่ที่ 7		3	อบต.บ้านขาว อ.เมือง อุดรธานี				390,000		390,000
กิจกรรมหลักที่ 43 ก่อสร้างฝายน้ำลาดค้ำเขยตอนล่าง บ้านขาด หมู่ที่ 6 ตำบลบ้านยวด อำเภอสร้างคอม จังหวัดอุดรธานี		3	ทต.บ้านยวด อ.สร้างคอม				700,000		700,000
กิจกรรมหลักที่ 44 ก่อสร้างฝายน้ำล้นลำห้วยแสง หมู่ที่ 2 ตำบลบ้านยวด อำเภอสร้างคอม จังหวัดอุดรธานี		3	ทต.บ้านยวด อ.สร้างคอม				700,000		700,000
กิจกรรมหลักที่ 45 ก่อสร้างฝายน้ำล้นห้วยกุดคำ หมู่ที่ 1 (ก่อสร้างบริเวณนายนายสมศักดิ์ นกสี)		3	อบต.หายโศก อ.บ้านผือ		700,000	700,000	700,000	700,000	2,800,000
กิจกรรมหลักที่ 46 โครงการก่อสร้างฝายชะลอน้ำ บ้านนายายเตย ม.12		3	อบต.สมล้า อ.เพ็ญ	200,000	200,000	200,000	200,000	200,000	1,000,000
กิจกรรมหลักที่ 47 โครงการก่อสร้างฝายน้ำล้น บริเวณลำห้วยทุ่งบ่อ		3	อบต.บ้านเชียง อ.หนองหาน			2,000,000	2,000,000	2,000,000	6,000,000
กิจกรรมหลักที่ 48 ขุดลอกหนองวัดอนาลัย (ภูค้อ)		3	ทต.ผาสุก อ.วังสามหมอ		1,000,000	1,000,000	1,000,000	1,000,000	4,000,000
กิจกรรมหลักที่ 49 ขุดลอกหนองผือ บ้านหนองนกเขียน หมู่ 3 ตำบลนาพุ อำเภอเพ็ญ จังหวัดอุดรธานี		3	อบต.นาพุ อ.เพ็ญ			2,000,000	2,000,000		4,000,000
กิจกรรมหลักที่ 50 ขุดลอกลำห้วยไผ่ (ม.1) ต.กุดหมากไฟ อ.หนองวัวซอ		3	ที่ทำการ ปกครอง อำเภอหนอง วัวซอ				500,000		500,000
กิจกรรมหลักที่ 51 ขุดลอกลำห้วยไผ่ (ม.7) ต.กุดหมากไฟ อ.หนองวัวซอ		3	ที่ทำการ ปกครอง อำเภอหนอง วัวซอ				500,000		500,000
กิจกรรมหลักที่ 52 ขุดลอกลำห้วยไผ่ (ม.8) ต.กุดหมากไฟ อ.หนองวัวซอ		3	ที่ทำการ ปกครอง อำเภอหนอง วัวซอ				500,000		500,000
กิจกรรมหลักที่ 53 ขุดลอกลำห้วยคล้าย (ม.3) ต.กุดหมากไฟ อ.หนองวัวซอ		3	ที่ทำการ ปกครอง อำเภอหนอง วัวซอ				500,000		500,000
กิจกรรมหลักที่ 54 ขุดลอกลำห้วยนกเต็น (ม.5) ต.กุดหมากไฟ อ.หนองวัวซอ		3	ที่ทำการ ปกครอง อำเภอหนอง วัวซอ				500,000		500,000
กิจกรรมหลักที่ 55 ขุดลอกลำห้วยวังปลา (ม.2) ต.กุดหมากไฟ อ.หนองวัวซอ		3	ที่ทำการ ปกครอง อำเภอหนอง วัวซอ				500,000		500,000



บัญชีรายการชุดโครงการสำคัญ				งบประมาณดำเนินการ					
แผนงาน/โครงการสำคัญ	ยุทธศาสตร์ชาติ (X)/ แผนแม่บทฯ (Y) (7)	แหล่ง งปม.	หน่วย ดำเนินการ	พ.ศ. 2566	พ.ศ. 2567	พ.ศ.2568	พ.ศ. 2569	พ.ศ. 2570	พ.ศ. 2566-2570
กิจกรรมหลักที่ 56 ชุดล่อกล้าห้วยเชียงลี (ม.1) ต.กุดหมากไฟ อ.หนองวัวซอ		3	ที่ทำการ ปกครอง อำเภอหนอง วัวซอ				500,000		500,000
กิจกรรมหลักที่ 57 ชุดล่อกล้าห้วยแล้ง (ม.2) ต.กุดหมากไฟ อ.หนองวัวซอ		3	ที่ทำการ ปกครอง อำเภอหนอง วัวซอ				500,000		500,000
กิจกรรมหลักที่ 58 ชุดล่อกล้าห้วยคำกลาง (ม.8) ต.กุดหมากไฟ อ.หนองวัวซอ		3	ที่ทำการ ปกครอง อำเภอหนอง วัวซอ				500,000		500,000
กิจกรรมหลักที่ 59 ชุดล่อกล้าห้วยตาลเหียน (ม.2) ต.กุดหมากไฟ อ.หนองวัวซอ		3	ที่ทำการ ปกครอง อำเภอหนอง วัวซอ				500,000		500,000
กิจกรรมหลักที่ 60 ชุดล่อกล้าห้วยแสง (ม.1) ต.กุดหมากไฟ อ.หนองวัวซอ		3	ที่ทำการ ปกครอง อำเภอหนอง วัวซอ				500,000		500,000
กิจกรรมหลักที่ 61 ชุดล่อกล้าห้วยคำก้านเหลือง (ม.10) ต.กุดหมากไฟ อ.หนองวัวซอ		3	ที่ทำการ ปกครอง อำเภอหนอง วัวซอ				500,000		500,000
กิจกรรมหลักที่ 62 ชุดล่อกล้าห้วยหินแตก (ม.8) ต.กุดหมากไฟ อ.หนองวัวซอ		3	ที่ทำการ ปกครอง อำเภอหนอง วัวซอ				500,000		500,000
กิจกรรมหลักที่ 63 ชุดล่อกล้าห้วยหินตั้ง (ม.8) ต.กุดหมากไฟ อ.หนองวัวซอ		3	ที่ทำการ ปกครอง อำเภอหนอง วัวซอ				500,000		500,000
กิจกรรมหลักที่ 64 ชุดล่อกล้าห้วยพานโพ (ม.9) ต.อุบลมุง อ.หนองวัวซอ		3	ที่ทำการ ปกครอง อำเภอหนอง วัวซอ				500,000		500,000
กิจกรรมหลักที่ 65 ชุดล่อกล้าห้วยวังฝายหมื่น (ม.6) ต.โนนหวาย อ.หนองวัวซอ		3	ที่ทำการ ปกครอง อำเภอหนอง วัวซอ				500,000		500,000
กิจกรรมหลักที่ 66 ชุดล่อกล้าห้วยทราย (ม.1-3) ต.หนองบัวบาน อ.หนองวัวซอ		3	ที่ทำการ ปกครอง อำเภอหนอง วัวซอ				500,000		500,000
กิจกรรมหลักที่ 67 ชุดล่อกล้าห้วยทราย (ม.5) ต.หนองอ้อ อ.หนองวัวซอ		3	ที่ทำการ ปกครอง อำเภอหนอง วัวซอ				500,000		500,000
กิจกรรมหลักที่ 68 ชุดล่อกล้าห้วยชำแคน (ม.8) ต.โนนหวาย อ.หนองวัวซอ		3	ที่ทำการ ปกครอง อำเภอหนอง วัวซอ				500,000		500,000



บัญชีรายการชุดโครงการสำคัญ				งบประมาณดำเนินการ					
แผนงาน/โครงการสำคัญ	ยุทธศาสตร์ชาติ (X)/แผนแม่บท (Y) (7)	แหล่งงปม.	หน่วยดำเนินการ	พ.ศ. 2566	พ.ศ. 2567	พ.ศ.2568	พ.ศ. 2569	พ.ศ. 2570	พ.ศ. 2566-2570
กิจกรรมหลักที่ 69 ชุดลอก หนองผักบุ้ง หมู่ที่ 1 บ้านสามพร้าว		3	อบต.สามพร้าว อ.เมือง อุดรธานี				5,000,000		5,000,000
กิจกรรมหลักที่ 70 ชุดลอก หนองนุ หมู่ที่ 3 - หมู่ที่ 14 บ้านหนองนุ		3	อบต.สามพร้าว อ.เมือง อุดรธานี				10,000,000		10,000,000
กิจกรรมหลักที่ 71 ชุดลอกหนองบ่อใหญ่ หมู่ที่ 2 บ้านสามพร้าว		3	อบต.สามพร้าว อ.เมือง อุดรธานี				10,000,000		10,000,000
กิจกรรมหลักที่ 72 ชุดลอกหนองบ้านถิ่น หมู่ที่ 2 บ้านสามพร้าว		3	อบต.สามพร้าว อ.เมือง อุดรธานี				10,000,000		10,000,000
กิจกรรมหลักที่ 73 ชุดลอก หนองบ่อ หมู่ที่ 10 บ้านสามพร้าว		3	อบต.สามพร้าว อ.เมือง อุดรธานี				20,000,000		20,000,000
กิจกรรมหลักที่ 74 ชุดลอก หนองเม็ก หมู่ที่ 1 บ้านสามพร้าว			อบต.สามพร้าว อ.เมือง อุดรธานี				10,000,000		10,000,000
กิจกรรมหลักที่ 75 ชุดลอก หนองบ่าบก ป้อง หมู่ที่ 7 บ้านหนองบัว		3	อบต.สามพร้าว อ.เมือง อุดรธานี				10,000,000		10,000,000
กิจกรรมหลักที่ 76 ชุดลอก หนองประปา หมู่ที่ 7 บ้านหนองบัว		3	อบต.สามพร้าว อ.เมือง อุดรธานี				10,000,000		10,000,000
กิจกรรมหลักที่ 77 ชุดลอกหนองคอนแสนใหญ่ หมู่ที่ 8 บ้านหนองคอนแสน		3	อบต.สามพร้าว อ.เมือง อุดรธานี				10,000,000		10,000,000
กิจกรรมหลักที่ 78 ชุดลอกหนองคอนแสนน้อย หมู่ที่ 8 บ้านหนองคอนแสน		3	อบต.สามพร้าว อ.เมือง อุดรธานี				10,000,000		10,000,000
กิจกรรมหลักที่ 79 ชุดลอก ฝายประปา (หนองวังขวา) หมู่ที่ 4 บ้านคอนหาด		3	อบต.สามพร้าว อ.เมือง อุดรธานี				10,000,000		10,000,000
กิจกรรมหลักที่ 80 ชุดลอก บ่อสวรรค์ หมู่ที่ 7 บ้านหนองบัว		3	อบต.สามพร้าว อ.เมือง อุดรธานี				10,000,000		10,000,000
กิจกรรมหลักที่ 81 ชุดลอกคลองห้วยบ้าน ไปถึง ลำห้วยใหญ่ บ้านยวด หมู่ที่ 1 ตำบลบ้านยวด อำเภอสร้างคอม จังหวัดอุดรธานี		3	ทต.บ้านยวด อ.สร้างคอม				700,000		700,000
กิจกรรมหลักที่ 82 ชุดลอกคลองห้วยแล้ง บ้านยวด หมู่ที่ 1 ตำบลบ้านยวด อำเภอสร้างคอม จังหวัดอุดรธานี		3	ทต.บ้านยวด อ.สร้างคอม				700,000		700,000
กิจกรรมหลักที่ 83 ชุดลอกหนองหลวง พร้อมปรับปรุงภูมิทัศน์บ้านจอมศรี ชุดดินไม่น้อยกว่า 36,000 ลบ.ม. หมู่ที่ 1 ต.เมืองพาน อ.บ้านผือ จ.อุดรธานี		3	อบต.เมืองพาน อ.บ้านผือ				4,200,000		4,200,000
กิจกรรมหลักที่ 84 ชุดลอกสระน้ำ (หนองเต็นบ่อใหญ่) หมู่ที่ 20		3	ทต.กพานพัน คอน อ.กุมภวาปี				5,000,000		5,000,000



บัญชีรายการชุดโครงการสำคัญ				งบประมาณดำเนินการ					
แผนงาน/โครงการสำคัญ	ยุทธศาสตร์ชาติ (X)/แผนแม่บท (Y) (7)	แหล่งงปม.	หน่วยดำเนินการ	พ.ศ. 2566	พ.ศ. 2567	พ.ศ.2568	พ.ศ. 2569	พ.ศ. 2570	พ.ศ. 2566-2570
กิจกรรมหลักที่ 85 ชุดลอกสระน้ำ (หนองผึ่ง) หมู่ที่ 3		3	ทต.กพานพันดอน อ.กุมภวาปี				1,500,000		1,500,000
กิจกรรมหลักที่ 86 ชุดลอกลำห้วยน้ำซ้อยตอนบน หมู่ที่ 3		3	ทต.กพานพันดอน อ.กุมภวาปี				12,000,000		12,000,000
กิจกรรมหลักที่ 87 ชุดลอกสระน้ำ (หนองกพาน) หมู่ที่ 8		3	ทต.กพานพันดอน อ.กุมภวาปี				2,000,000		2,000,000
กิจกรรมหลักที่ 88 ชุดลอกสระน้ำ (หนองบ้านผือ หมู่ที่ 6		3	ทต.กพานพันดอน อ.กุมภวาปี				800,000		800,000
กิจกรรมหลักที่ 89 ชุดลอกลำห้วยน้ำแดงแคน หมู่ที่ 11		3	ทต.กพานพันดอน อ.กุมภวาปี				5,000,000		5,000,000
กิจกรรมหลักที่ 90 ชุดลอกสระน้ำ (หนองแคน) หมู่ที่ 12		3	ทต.กพานพันดอน อ.กุมภวาปี				800,000		800,000
กิจกรรมหลักที่ 91 ชุดลอกสระน้ำ (หนองตลับ) หมู่ที่ 12		3	ทต.กพานพันดอน อ.กุมภวาปี				3,500,000		3,500,000
กิจกรรมหลักที่ 92 ชุดลอกสระน้ำ (หนองน้ำกิน) หมู่ที่ 13		3	ทต.กพานพันดอน อ.กุมภวาปี				3,000,000		3,000,000
กิจกรรมหลักที่ 93 ชุดลอกสระน้ำ (หนองหมู่) หมู่ที่ 14		3	ทต.กพานพันดอน อ.กุมภวาปี				2,500,000		2,500,000
กิจกรรมหลักที่ 94 ชุดลอกสระน้ำ (หนองคำอีถ้ง)		3	ทต.กพานพันดอน อ.กุมภวาปี				2,500,000		2,500,000
กิจกรรมหลักที่ 95 ชุดลอกลำห้วยหนองโค หมู่ที่ 19		3	ทต.กพานพันดอน อ.กุมภวาปี				1,600,000		1,600,000
กิจกรรมหลักที่ 96 ชุดลอกลำห้วยน้ำซ้อย บ้านหนองผึ่ง หมู่ที่ 3 (ถนนริมห้วยน้ำซ้อย-โนนบ้านด่าง)		3	ทต.กพานพันดอน อ.กุมภวาปี				2,000,000		2,000,000
กิจกรรมหลักที่ 97 ชุดลอกลำห้วยน้ำซ้อย บ้านหนองผึ่ง หมู่ที่ 3		3	ทต.กพานพันดอน อ.กุมภวาปี				2,500,000		2,500,000
กิจกรรมหลักที่ 98 ชุดลอกลำห้วยกพาน บ้านหนองอุดม หมู่ที่ 18		3	ทต.กพานพันดอน อ.กุมภวาปี				1,500,000		1,500,000
กิจกรรมหลักที่ 99 ชุดลอกลำห้วยคุก หมู่ที่ 1 (จากนางนางพวงเพชร รายโฮ๊ะถึงนายนายวีระ คชะวงศ์)		3	อบต.หายโศก อ.บ้านผือ		1,000,000	1,000,000	1,000,000	1,000,000	4,000,000
กิจกรรมหลักที่ 100 ชุดลอกลำห้วยหอย หมู่ที่ 3		3	อบต.หายโศก อ.บ้านผือ		500,000	500,000	500,000	500,000	2,000,000
กิจกรรมหลักที่ 101 ชุดลอกอ่างเก็บน้ำห้วยบง หมู่ที่ 3		3	อบต.หายโศก อ.บ้านผือ		5,000,000	5,000,000	5,000,000	5,000,000	20,000,000



บัญชีรายการชุดโครงการสำคัญ				งบประมาณดำเนินการ					
แผนงาน/โครงการสำคัญ	ยุทธศาสตร์ชาติ (X)/ แผนแม่บท (Y) (7)	แหล่ง งปม.	หน่วย ดำเนินการ	พ.ศ. 2566	พ.ศ. 2567	พ.ศ.2568	พ.ศ. 2569	พ.ศ. 2570	พ.ศ. 2566-2570
กิจกรรมหลักที่ 102 ชุดดอกสำห้วยกุดแคน หมู่ที่ 3		3	อบต.หายโศก อ.บ้านฝือ		1,000,000	1,000,000	1,000,000	1,000,000	4,000,000
กิจกรรมหลักที่ 103 ชุดดอกสำห้วยบงใต้ หมู่ที่ 3		3	อบต.หายโศก อ.บ้านฝือ		2,000,000	2,000,000	2,000,000	2,000,000	8,000,000
กิจกรรมหลักที่ 104 ชุดดอกสำห้วยคูกหมู่ที่ 12 พร้อมก่อสร้างฝายกั้นน้ำ (จากนายนายดาว ชาวอุบล ถึง บ้านธาตุทรายมูล)		3	อบต.หายโศก อ.บ้านฝือ		2,000,000	2,000,000	2,000,000	2,000,000	8,000,000
กิจกรรมหลักที่ 105 ชุดดอกสำห้วยมะกอก หมู่ที่ 12		3	อบต.หายโศก อ.บ้านฝือ		1,000,000	1,000,000	1,000,000	1,000,000	4,000,000
กิจกรรมหลักที่ 106 ชุดดอกสำห้วยคูกหมู่ที่ 2 (วังทม)		3	อบต.หายโศก อ.บ้านฝือ		1,000,000	1,000,000	1,000,000	1,000,000	4,000,000
กิจกรรมหลักที่ 107 ชุดดอกสำห้วยจิ้งหมู่ที่ 2		3	อบต.หายโศก อ.บ้านฝือ		500,000	500,000	500,000	500,000	2,000,000
กิจกรรมหลักที่ 108 ชุดดอกสำห้วยป่าหว้า หมู่ที่ 2		3	อบต.หายโศก อ.บ้านฝือ		500,000	500,000	500,000	500,000	2,000,000
กิจกรรมหลักที่ 109 ชุดดอกสำห้วยจิ้งหมู่ที่ 4		3	อบต.หายโศก อ.บ้านฝือ		500,000	500,000	500,000	500,000	2,000,000
กิจกรรมหลักที่ 110 ชุดดอกสำห้วยแจ้งหมู่ที่ 5,12,15 และ 17		3	อบต.หายโศก อ.บ้านฝือ		200,000	500,000	500,000	500,000	1,700,000
กิจกรรมหลักที่ 111 ชุดดอกสำห้วยอีสีหมู่ที่ 6		3	อบต.หายโศก อ.บ้านฝือ		1,000,000	1,000,000	1,000,000	1,000,000	4,000,000
กิจกรรมหลักที่ 112 ชุดดอกสำห้วยบ้านหมู่ที่ 6		3	อบต.หายโศก อ.บ้านฝือ		500,000	500,000	500,000	500,000	2,000,000
กิจกรรมหลักที่ 113 ชุดดอกสำห้วยวังซ้อง หมู่ที่ 13		3	อบต.หายโศก อ.บ้านฝือ		2,000,000	2,000,000	2,000,000	2,000,000	8,000,000
กิจกรรมหลักที่ 114 ชุดดอกสำห้วยวังแสง หมู่ที่ 14		3	อบต.หายโศก อ.บ้านฝือ		2,000,000	2,000,000	2,000,000	2,000,000	8,000,000
กิจกรรมหลักที่ 115 ชุดดอกสำห้วยมะกอก หมู่ที่ 15		3	อบต.หายโศก อ.บ้านฝือ		2,000,000	2,000,000	2,000,000	2,000,000	8,000,000
กิจกรรมหลักที่ 116 ชุดเจาะบ่อบาดาลเพื่อการเกษตร หมู่ที่ 16		3	อบต.หายโศก อ.บ้านฝือ		2,000,000	2,000,000	2,000,000	2,000,000	8,000,000
กิจกรรมหลักที่ 117 ชุดลอกอ่างเก็บน้ำลำห้วยวังยู หมู่ที่ 8		3	อบต.หายโศก อ.บ้านฝือ		2,000,000	2,000,000	2,000,000	2,000,000	8,000,000
กิจกรรมหลักที่ 118 ชุดลอกร่องน้ำ หมู่ที่ 7 (จากหนองนกเขียน - ลำห้วยเสียว หมู่ที่ 1 ตำบลบ้านฝือ)		3	อบต.หายโศก อ.บ้านฝือ		500,000	500,000	500,000	500,000	2,000,000



บัญชีรายการชุดโครงการสำคัญ				งบประมาณดำเนินการ					
แผนงาน/โครงการสำคัญ	ยุทธศาสตร์ชาติ (X)/แผนแม่บทา (Y) (7)	แหล่งงปม.	หน่วยดำเนินการ	พ.ศ. 2566	พ.ศ. 2567	พ.ศ.2568	พ.ศ. 2569	พ.ศ. 2570	พ.ศ. 2566-2570
กิจกรรมหลักที่ 119 ชุดลอกลำห้วยหนองเม็ก หมู่ที่ 10		3	อบต.หายโศก อ.บ้านฝื่อ		1,000,000	1,000,000	1,000,000	1,000,000	4,000,000
กิจกรรมหลักที่ 120 ชุดลอกลำห้วยหิน หมู่ที่ 10		3	อบต.หายโศก อ.บ้านฝื่อ		1,000,000	1,000,000	1,000,000	1,000,000	4,000,000
กิจกรรมหลักที่ 121 ชุดลอกลำห้วยหนองแสง หมู่ที่ 10		3	อบต.หายโศก อ.บ้านฝื่อ		1,000,000	1,000,000	1,000,000	1,000,000	4,000,000
กิจกรรมหลักที่ 122 ชุดลอกอ่างเก็บน้ำบังพวน ลำห้วยมะขามป้อมและหนองชำข้าง หมู่ที่ 11		3	อบต.หายโศก อ.บ้านฝื่อ		5,000,000	5,000,000	5,000,000	5,000,000	20,000,000
กิจกรรมหลักที่ 123 โครงการก่อสร้างบ่อส่งน้ำระบบท่อเพื่อการเกษตร หมู่ที่ 5 บ้านหนองบัวบาน และ หมู่ 4 บ้านดงปอ		3	อบต.สุขุมเส้า อ.เพ็ญ	10,000,000	10,000,000	10,000,000	10,000,000	10,000,000	50,000,000
กิจกรรมหลักที่ 124 โครงการจัดซื้อเครื่องสูบน้ำแบบหอยโข่งชนิดเคลื่อนที่ได้ให้กับ ม.3 บ.สงเปือย,ม.4 บ.ดงปอ ,ม.5 บ.หนองบัวบาน,ม.9 บ.โนนหนามแท่ง และ ม.14 บ.แพงศรี		3	อบต.สุขุมเส้า อ.เพ็ญ	7,500,000	7,500,000	7,500,000	7,500,000	7,500,000	37,500,000
กิจกรรมหลักที่ 125 โครงการชุดลอกห้วยวังเดือนห้า หมู่ที่ 1 บ้านสุขุมเส้า หมู่ที่ 17 บ้านบุญทันพัฒนา และหมู่ที่ 19 บ้านสุขุมเส้า		3	อบต.สุขุมเส้า อ.เพ็ญ	5,000,000	5,000,000	5,000,000	5,000,000	5,000,000	25,000,000
กิจกรรมหลักที่ 126 โครงการชุดลอกอ่างเก็บน้ำคำจำปา บ.ดงยาง ม.6		3	อบต.สุขุมเส้า อ.เพ็ญ	5,000,000	5,000,000	5,000,000	5,000,000	5,000,000	25,000,000
กิจกรรมหลักที่ 127 โครงการชุดลอกคลองระบายน้ำลง ลำห้วยหลวง บ้านสงเปือย หมู่ที่ 3		3	อบต.สุขุมเส้า อ.เพ็ญ	2,000,000	2,000,000	2,000,000	2,000,000	2,000,000	10,000,000
กิจกรรมหลักที่ 128 โครงการชุดลอกลำห้วยทับถัน (ตอนล่างและตอนบน)/บ้านแพงศรี หมู่ที่ 14		3	อบต.สุขุมเส้า อ.เพ็ญ	1,500,000	1,500,000	1,500,000	1,500,000	1,500,000	7,500,000
กิจกรรมหลักที่ 129 โครงการสร้างท่อส่งน้ำระบบไฟฟ้า บ้านแพงศรี หมู่ที่ 14		3	อบต.สุขุมเส้า อ.เพ็ญ	1,500,000	1,500,000	1,500,000	1,500,000	1,500,000	7,500,000
กิจกรรมหลักที่ 130 โครงการชุดลอกห้วยคำบึกพร้อมก่อสร้างฝายน้ำล้น 2 ตัว /บ้านดงยาง หมู่ที่ 18		3	อบต.สุขุมเส้า อ.เพ็ญ	3,000,000	3,000,000	3,000,000	3,000,000	3,000,000	15,000,000
กิจกรรมหลักที่ 131 โครงการชุดลอกกุดลำไม้ หมู่ที่ 4		3	อบต.สุขุมเส้า อ.เพ็ญ	1,900,000	1,900,000	1,900,000	1,900,000	1,900,000	9,500,000
กิจกรรมหลักที่ 132 โครงการชุดลอกลำห้วยบ้าน หมู่ที่ 4		3	อบต.สุขุมเส้า อ.เพ็ญ	1,900,000	1,900,000	1,900,000	1,900,000	1,900,000	9,500,000
กิจกรรมหลักที่ 133 โครงการชุดลอกลำห้วยกุดหล่มต่อมาถึงลำห้วยบ้านถึงทางเข้าบ้านดงปอ หมู่ที่ 4 - บ้านโนนหนามแท่ง หมู่ที่ 9		3	อบต.สุขุมเส้า อ.เพ็ญ	5,000,000	5,000,000	5,000,000	5,000,000	5,000,000	25,000,000



บัญชีรายการชุดโครงการสำคัญ				งบประมาณดำเนินการ					
แผนงาน/โครงการสำคัญ	ยุทธศาสตร์ชาติ (X)/แผนแม่บทา (Y) (7)	แหล่งงปม.	หน่วยดำเนินการ	พ.ศ. 2566	พ.ศ. 2567	พ.ศ.2568	พ.ศ. 2569	พ.ศ. 2570	พ.ศ. 2566-2570
กิจกรรมหลักที่ 134 โครงการชุดลอกลำห้วยกุดตาเสาร์ ถึงฝายกุดหล่มบ้านโนนหนามแท่ง หมู่ที่ 9		3	อบต.สุ่มเส้า อ.เพ็ญ	5,000,000	5,000,000	5,000,000	5,000,000	5,000,000	25,000,000
กิจกรรมหลักที่ 135 โครงการชุดลอกลำห้วยวังโตน บ้านห้วยวังโตน หมู่ที่ 15		3	อบต.สุ่มเส้า อ.เพ็ญ	2,000,000	2,000,000	2,000,000	2,000,000	2,000,000	10,000,000
กิจกรรมหลักที่ 136 โครงการชุดลอกห้วยอ็อง บ้านดงยาง ม.18 ถึงฝายน้ำล้น บ้านหนองบัวบาน		3	อบต.สุ่มเส้า อ.เพ็ญ	6,500,000	6,500,000	6,500,000	6,500,000	6,500,000	32,500,000
กิจกรรมหลักที่ 137 ชุดลอกลำห้วยคำพง หมู่ที่ 1 บ้านโพนสูงสวัสดิ์ กว้าง 6.00 เมตร ยาว 3,500.00 เมตร ลึกเฉลี่ย 2.50 เมตร ความลาดเอียง 1 : 1 หรือมีปริมาตรดินชุดไม่น้อยกว่า 52,500.00 ลูกบาศก์เมตร		3	อบต.โพนสูง อ.บ้านดุง				2,000,000	2,000,000	4,000,000
กิจกรรมหลักที่ 138 การชุดลอกลำห้วยทวน หมู่ที่ 6 บ้านโชคอำนวย การชุดลอกลำห้วย กว้าง 20.00 เมตร ยาว 1,300.00 เมตร ลึกเฉลี่ย 3.00 เมตร ความลาดเอียง 1 : 1 หรือมีปริมาตรดินชุดไม่น้อยกว่า 78,000.00 ลูกบาศก์เมตร		3	อบต.โพนสูง อ.บ้านดุง				3,000,000	3,000,000	6,000,000
กิจกรรมหลักที่ 139 ชุดลอกลำห้วยทวน หมู่ที่ 7 บ้านนาจาน ขนาดกว้าง 15.00 เมตร ยาว 1,700.00 เมตร ลึกเฉลี่ย 2.50 เมตร ความลาดเอียง 1 : 1 หรือมีปริมาตรดินชุดไม่น้อยกว่า 63,750.00 ลูกบาศก์เมตร		3	อบต.โพนสูง อ.บ้านดุง				2,500,000	2,500,000	5,000,000
กิจกรรมหลักที่ 140 ชุดลอกลำห้วยบ้าน หมู่ที่ 14 บ้านโพนสูงน้อย กว้าง 15.00 เมตร ยาว 2,500.00 เมตร ลึกเฉลี่ย 2.50 เมตร ความลาดเอียง 1 : 1 หรือมีปริมาตรดินชุดไม่น้อยกว่า 93,750.00 ลูกบาศก์เมตร		3	อบต.โพนสูง อ.บ้านดุง				3,600,000	3,600,000	7,200,000
กิจกรรมหลักที่ 141 ชุดลอกลำห้วยทวน หมู่ที่ 15 บ้านโพนสูงสามัคคี กว้าง 20.00 เมตร ยาว 1,600.00 เมตร ลึกเฉลี่ย 2.50 เมตร ความลาดเอียง 1 : 1 หรือมีปริมาตรดินชุดไม่น้อยกว่า 80,000.00 ลูกบาศก์เมตร		3	อบต.โพนสูง อ.บ้านดุง				3,100,000	3,100,000	6,200,000
กิจกรรมหลักที่ 142 โครงการก่อสร้างและเพิ่มประสิทธิภาพระบบบำบัดน้ำเสีย เทศบาลนครอุดรธานี ตำบลหมากแข้ง อำเภอเมือง จังหวัดอุดรธานี พร้อมจ้างควบคุมงาน		3	องค์การบริหาร น้ำเสีย กระทรวง มหาดไทย				260,000,000		260,000,000
กิจกรรมหลักที่ 143 โครงการก่อสร้างเขื่อนป้องกันตลิ่งลำห้วยโสม หมู่ที่ 1 และ 4 ตำบลโสมเยี่ยม อำเภอโนนโสม จังหวัดอุดรธานี ความยาว 800 เมตร		3	กรมโยธาธิการ และผังเมือง				40,000,000		40,000,000
กิจกรรมหลักที่ 144 โครงการก่อสร้างเขื่อนป้องกันตลิ่งลำคลองราง บ้านเพิ่ม หมู่ที่ 2 ตำบลนาแคะ อำเภอนาูง		3	กรมโยธาธิการ และผังเมือง				50,000,000		50,000,000



บัญชีรายการชุดโครงการสำคัญ				งบประมาณดำเนินการ					
แผนงาน/โครงการสำคัญ	ยุทธศาสตร์ชาติ (X)/แผนแม่บท (Y) (7)	แหล่งงปม.	หน่วยดำเนินการ	พ.ศ. 2566	พ.ศ. 2567	พ.ศ.2568	พ.ศ. 2569	พ.ศ. 2570	พ.ศ. 2566-2570
จังหวัดอุดรธานี ความยาว 1,000 เมตร									
กิจกรรมหลักที่ 145 โครงการก่อสร้างเขื่อนป้องกันตลิ่งลัดคลองราง บ้านนาแค-โนนศิลา หมู่ที่ 1 ตำบลนาแค อำเภอโนนยาง จังหวัดอุดรธานี ความยาว 1,200 เมตร		3	กรมโยธาธิการและผังเมือง				60,000,000		60,000,000
กิจกรรมหลักที่ 146 โครงการก่อสร้างเขื่อนป้องกันตลิ่งลัดคลองน้ำขวย บ้านศิริงกต หมู่ที่ 4 ตำบลนาแค อำเภอโนนยาง จังหวัดอุดรธานี ความยาว 1,200 เมตร		3	กรมโยธาธิการและผังเมือง				60,000,000		60,000,000
กิจกรรมหลักที่ 147 โครงการก่อสร้างเขื่อนป้องกันตลิ่งริมห้วยเสียว(ช่วงที่ 3) บ้านถ่อน หมู่ที่ 2 ตำบลบ้านผือ อำเภอบ้านผือ จังหวัดอุดรธานี ความยาวไม่น้อยกว่า 1,200 เมตร		3	กรมโยธาธิการและผังเมือง				48,000,000		48,000,000
โครงการสำคัญที่ 2 : พัฒนาศักยภาพแหล่งท่องเที่ยวหนองหานกุมภวาปี (ทะเลบัวแดง) เขตห้ามล่าสัตว์ป่าหนองหานกุมภวาปี จังหวัดอุดรธานี							2,204,100		2,204,100
กิจกรรมหลักที่ 148 พัฒนาศักยภาพแหล่งท่องเที่ยวหนองหานกุมภวาปี (ทะเลบัวแดง) เขตห้ามล่าสัตว์ป่าหนองหานกุมภวาปี จังหวัดอุดรธานี		1	เขตห้ามล่าสัตว์ป่าหนองหานกุมภวาปี จังหวัดอุดรธานี				2,204,100		2,204,100
<b>รวมทั้งสิ้น</b>				74,500,000	405,589,000	412,289,000	1,278,509,700	435,825,600	2,606,713,300



ประเด็นการพัฒนาที่ 6 : การเสริมสร้างสังคมที่เข้มแข็ง มั่นคง ปลอดภัยในชีวิตและทรัพย์สิน  
ของประชาชน

บัญชีรายการชุดโครงการสำคัญ				งบประมาณดำเนินการ					
แผนงาน/โครงการสำคัญ	ยุทธศาสตร์ ชาติ (X)/ แผนแม่บท (Y) (7)	แหล่ง งปม.	หน่วย ดำเนินการ	พ.ศ. 2566	พ.ศ. 2567	พ.ศ.2568	พ.ศ. 2569	พ.ศ. 2570	พ.ศ. 2566-2570
ประเด็นการพัฒนาที่ 6 : การเสริมสร้างสังคมที่เข้มแข็ง มั่นคง ปลอดภัยในชีวิตและทรัพย์สินของประชาชน									
แผนงานที่ 1 ส่งเสริมและเชื่อมโยงเครือข่ายการป้องกันปัญหาด้านความมั่นคง อาชญากรรม ภัยคุกคามในพื้นที่ เพื่อความปลอดภัยในชีวิตและทรัพย์สิน									
โครงการสำคัญ : การบูรณาการเพื่อ ป้องกันแก้ไขปัญหายาเสพติดใน ชุมชน (Udonthani Safe Community)	X:1 Y:1			1,308,600	1,545,500	11,632,000	14,218,500	4,779,800	38,412,100
กิจกรรมหลักที่ 1 ฝึกอบรมชุด ปฏิบัติการ "สีหราชพิทักษ์ราชรัฐ" เพื่อ รักษาความสงบเรียบร้อยความมั่นคง ภายในและความปลอดภัยในชีวิตและ ทรัพย์สินของประชาชน		1	ที่ทำการ ปกครอง จังหวัด อุดรธานี				787,700		787,700
กิจกรรมหลักที่ 2 การสร้างเครือข่าย เจ้าหน้าที่ อาสาสมัคร และผู้มีส่วน เกี่ยวข้องในการรักษาความปลอดภัยใน ชีวิตและทรัพย์สินของประชาชน		1	ที่ทำการ ปกครอง จังหวัด อุดรธานี				1,240,000		1,240,000
กิจกรรมหลักที่ 3 เพิ่มสมรรถนะชุด รักษาความปลอดภัยหมู่บ้าน (ชรบ.) เพื่อรักษาความสงบเรียบร้อยและความ ปลอดภัยในชีวิตและทรัพย์สินของ ประชาชน		1	ที่ทำการ ปกครอง จังหวัด อุดรธานี				900,000		900,000
กิจกรรมหลักที่ 4 ฝึกจัดตั้งสมาชิกกอง อาสารักษาดินแดน (อส.สำรอง) เพื่อ รักษาความสงบเรียบร้อยและความ ปลอดภัยในชีวิตและทรัพย์สินของ ประชาชน		1	ที่ทำการ ปกครอง จังหวัด อุดรธานี				2,000,000		2,000,000
กิจกรรมหลักที่ 5 โครงการแก้ไขและ ป้องกันปัญหายาเสพติดในพื้นที่ จังหวัดอุดรธานี		1	สนง.ยุติธรรม จังหวัด อุดรธานี	714,600	951,500	1,038,000	1,124,500	1,211,000	5,039,600
กิจกรรมหลักที่ 6 โครงการติดตั้งกล้อง CCTV พร้อมเดินสายเมนตภายในพื้นที่ ตำบลนาคำ		3	อบต.นาคำ อ.บ้านดุง					1,487,400	1,487,400
กิจกรรมหลักที่ 7 โครงการติดตั้งกล้อง วงจรปิด (CCTV) ภายในตำบลกุดสระ		3	อบต.กุดสระ อ.เมือง อุดรธานี			10,000,000	10,000,000		20,000,000
กิจกรรมหลักที่ 8 รักษาความสงบเรียน ร้อยและความปลอดภัยในชีวิต และ ทรัพย์สิน (บูรณาการแก้ไขปัญหายา อาชญากรรมด้วยระบบกล้อง CCTV System)		3	อบต.นาข่า อ.เมือง อุดรธานี	594,000	594,000	594,000	594,000	594,000	2,970,000
กิจกรรมหลักที่ 9 ติดตั้งกล้องวงจรปิด CCTV ศูนย์พัฒนาเด็กเล็กบ้านเชียงแห หมู่ที่ 11 บ้านเชียงแห		3	ทต.เชียงแห อ.กุมภวาปี				500,000		500,000
กิจกรรมหลักที่ 10 ติดตั้งกล้องวงจรปิด CCTV ศูนย์พัฒนาเด็กเล็กบ้านสวน หม่อน หมู่ที่ 6 บ้านสวนมอญ		3	ทต.เชียงแห อ.กุมภวาปี				500,000		500,000



บัญชีรายการชุดโครงการสำคัญ				งบประมาณดำเนินการ					
แผนงาน/โครงการสำคัญ	ยุทธศาสตร์ชาติ (X)/ แผนแม่บทฯ (Y) (7)	แหล่ง งปม.	หน่วย ดำเนินการ	พ.ศ. 2566	พ.ศ. 2567	พ.ศ.2568	พ.ศ. 2569	พ.ศ. 2570	พ.ศ. 2566-2570
กิจกรรมหลักที่ 11 ติดตั้งกล้องโทรทัศน์วงจรปิด (CCTV System) จำนวน 16 ตัว (หนองแขงสร้อย หมู่ที่ 5,7,9)		3	อบต.น้ำพัน อ.หนองวัวซอ				1,500,000		1,500,000
<b>รวมทั้งสิ้น</b>				1,308,600	1,545,500	11,632,000	14,218,500	4,779,800	38,412,100



แบบฟอร์มโครงการแบบย่อ (Project Brief) ของโครงการสำคัญภายใต้งบประมาณของจังหวัด

ประเด็นการพัฒนาที่ 1 : การพัฒนาศักยภาพการค้าการลงทุนและระบบโลจิสติกส์ เพื่อเพิ่มขีดความสามารถ  
ในการแข่งขันในอนุภูมิภาคลุ่มน้ำโขง

หัวข้อ	รายละเอียด
1. ชื่อโครงการสำคัญ	โครงการผู้ประกอบการและแรงงานได้รับการพัฒนาเพื่อยกระดับขีดความสามารถในการแข่งขัน
2. ชื่อแผนงาน	ผู้ประกอบการและแรงงานได้รับการพัฒนาเพื่อยกระดับขีดความสามารถในการแข่งขัน
3. แนวทางการพัฒนา	ยกระดับประสิทธิภาพ ทักษะฝีมือแรงงาน โดยพัฒนาศักยภาพของแรงงาน พร้อมเรียนรู้การใช้เทคโนโลยีเพื่อเพิ่มประสิทธิภาพการผลิต เพิ่มผลตอบแทนสำหรับแรงงาน เพิ่มสวัสดิการการคุ้มครองแรงงาน และสร้างจรรยาบรรณให้กับแรงงาน
4. หลักการและเหตุผล	<p>ยุทธศาสตร์ชาติด้านที่ 2 การสร้างความสามารถในการแข่งขัน ได้กำหนดประเด็นการพัฒนาอุตสาหกรรมและบริการ ขนส่งและโลจิสติกส์ โดยใช้ตำแหน่งที่ตั้งทางภูมิศาสตร์ของประเทศไทยในการส่งเสริมการค้าคนาคม ขนส่ง และโลจิสติกส์ ให้เป็นฐานการผลิตของภูมิภาคเพื่อการส่งออกสู่ตลาดโลก และศูนย์กลางการท่องเที่ยวนในภูมิภาค ลดต้นทุนทางด้านโลจิสติกส์และเพิ่มมูลค่าจากการเป็นศูนย์กลางทางภูมิศาสตร์ ส่งเสริมอุตสาหกรรมและบริการที่เกี่ยวข้อง</p> <p>แผนแม่บทภายใต้ยุทธศาสตร์ชาติ ประเด็นที่ 7 โครงสร้างพื้นฐาน ระบบโลจิสติกส์ และดิจิทัล (พ.ศ. 2561 - 2580) ให้ความสำคัญกับการพัฒนาโครงสร้างพื้นฐานด้านคมนาคมและระบบโลจิสติกส์ โดยการพัฒนาาระบบขนส่งทางรางให้เป็นโครงข่ายหลักในการขนส่งของประเทศและรองรับการเชื่อมโยงกับการขนส่งรูปแบบอื่น ๆ รวมถึงสิ่งอำนวยความสะดวกและศูนย์บริการโลจิสติกส์ในรูปแบบต่าง ๆ พร้อมทั้งพัฒนาระบบการและการบริหารจัดการระบบโลจิสติกส์ที่มีการใช้ระบบเทคโนโลยีสมัยใหม่เพิ่มขึ้น ตลอดจนการพัฒนายกระดับศักยภาพของผู้ให้บริการโลจิสติกส์ของประเทศ และภายใต้กรอบยุทธศาสตร์ชาติ พ.ศ. 2561 – 2580</p> <p>แผนพัฒนาเศรษฐกิจและสังคมแห่งชาติ ฉบับที่ 13 หมายความว่าที่ 5 ไทยเป็นประตูการค้าการลงทุนและยุทธศาสตร์ทางโลจิสติกส์ที่สำคัญของประเทศ โดยมีเป้าหมายที่ 1) การปรับโครงสร้างภาคการผลิตและบริการสู่เศรษฐกิจฐานนวัตกรรม เป้าหมายที่ 2) การพัฒนาคนสำหรับโลกยุคใหม่ เป้าหมายที่ 3) การมุ่งสู่สังคมแห่งโอกาสและความเป็นธรรม และเป้าหมายที่ 4) การเปลี่ยนผ่านการผลิตและบริโภคไปสู่ความยั่งยืน โดยทำให้ประเทศไทยมีระบบนิเวศที่สนับสนุนการค้าการลงทุนสามารถเป็นฐานการค้าการลงทุนที่สำคัญของภูมิภาคเพิ่มผลิตภาพและโอกาสของผู้ประกอบการไทยให้สามารถเชื่อมโยงกับห่วงโซ่มูลค่าระดับภูมิภาคและระดับโลกและยกระดับขีดความสามารถในการแข่งขันของประเทศทั้งภาคการผลิตและบริการสำคัญ</p> <p>แผนปฏิบัติการด้านการพัฒนาระบบโลจิสติกส์ของประเทศไทย พ.ศ. 2566 - 2570 ของสำนักงานสภาพัฒนาการเศรษฐกิจและสังคมแห่งชาติ กำหนดแนวทางการพัฒนาระบบโลจิสติกส์ ในช่วงปี พ.ศ. 2566 - 2570 ผลักดันประเทศไทยเป็นประตูการค้าในอนุภูมิภาคและภูมิภาค โดยการพัฒนาโครงสร้างพื้นฐานและสิ่งอำนวยความสะดวก การยกระดับมาตรฐานและเพิ่มมูลค่าโซ่อุปทาน การพัฒนาพิธีการศุลกากร กระบวนการนำเข้า - ส่งออกที่เกี่ยวข้องและการอำนวยความสะดวกในการขนส่งระหว่างประเทศ การพัฒนาศักยภาพผู้ให้บริการโลจิสติกส์ไทย และการส่งเสริมการวิจัยและพัฒนานวัตกรรม การพัฒนาบุคลากรและการติดตามผลด้านโลจิสติกส์</p> <p>แผนพัฒนาจังหวัดอุดรธานี ปี พ.ศ. 2566 - 2570 (ฉบับทบทวนปี 2569) กำหนดประเด็นการพัฒนาที่ 1 แนวทางการพัฒนาที่ 3 ยกระดับประสิทธิภาพ ทักษะฝีมือแรงงานโดยพัฒนาศักยภาพของแรงงาน พร้อมเรียนรู้การใช้เทคโนโลยีเพื่อเพิ่มประสิทธิภาพการผลิตเพิ่มผลตอบแทนสำหรับแรงงาน เพิ่ม</p>



หัวข้อ	รายละเอียด
	สวัสดิการคุ้มครองแรงงานและสร้างจรรยาบรรณให้กับแรงงาน และมติที่ประชุมอนุกรรมการพัฒนาแรงงานและประสานงานฝีมืออาชีพจังหวัด (กพร.ปจ) อุตรธานี ครั้งที่ 1/2564 เมื่อวันที่ 4 สิงหาคม 2564 เห็นชอบแผนพัฒนากำลังคนจังหวัดอุตรธานี ปี พ.ศ.2565-2570 จำนวน 4 กลุ่มอุตสาหกรรม ได้แก่ 1) โลจิสติกส์และการขนส่ง 2) ไม้ ไม้แปรรูปและกีฬา 3) ก่อสร้าง เครื่องจักรกลและเทคโนโลยีดิจิทัล และ 4) เกษตรมูลค่าสูงและอาหาร โดยขอให้ทุกหน่วยงานร่วมมือกันดำเนินการและขับเคลื่อนแผนพัฒนากำลังคนจังหวัดอุตรธานี
5. วัตถุประสงค์ของโครงการ	1) พัฒนาทักษะแรงงานในสถานประกอบกิจการ แรงงานในกลุ่มธุรกิจ SMEs แรงงานคืนถิ่น แรงงานใหม่ก่อนเข้าสู่ตลาดแรงงาน แรงงานนอกระบบ รองรับการเปลี่ยนแปลงเทคโนโลยี และรูปแบบการดำเนินธุรกิจใหม่ ๆ 2) พัฒนาแรงงานให้ได้รับการรับรองมาตรฐานฝีมือแรงงาน สามารถประกอบอาชีพหรือปฏิบัติงานที่ได้รับค่าจ้างสอดคล้องกับอัตราค่าจ้างตามมาตรฐานฝีมือ
6. ตัวชี้วัดและค่าเป้าหมาย	1) กำลังแรงงานได้รับการพัฒนาทักษะฝีมือผ่านเกณฑ์การวัดและประเมินตามมาตรฐานหลักสูตรของกรมพัฒนาฝีมือแรงงาน ไม่น้อยกว่าร้อยละ 85 ของจำนวนเป้าหมาย 2) ประสิทธิภาพการผลิตของปัจจัยแรงงานเพิ่มขึ้นของผู้ผ่านการพัฒนาฝีมือแรงงานในโครงการ ไม่น้อยกว่า ร้อยละ 40 3) จำนวนแรงงานที่ผ่านการรับรองมาตรฐานฝีมือแรงงานแห่งชาติของกรมพัฒนาฝีมือแรงงาน เพิ่มขึ้น ร้อยละ 10 เทียบกับเป้าหมายในปีงบประมาณที่ผ่านมา 4) แรงงานผ่านการทดสอบมาตรฐานฝีมือแรงงาน ไม่น้อยกว่าร้อยละ 40 ของจำนวนเป้าหมาย
7. พื้นที่เป้าหมาย	จังหวัดอุตรธานี
8. กิจกรรมหลัก	พัฒนาศักยภาพแรงงานและผู้ประกอบการเพื่อเพิ่มขีดความสามารถในการแข่งขันทางการค้า การลงทุน
9. หน่วยงานดำเนินการ	สถาบันพัฒนาฝีมือแรงงาน 18 อุตรธานี
10. ระยะเวลาในการดำเนินโครงการ	ปีงบประมาณ พ.ศ. 2566 - 2570
11. งบประมาณ	8,752,900 บาท (งบพัฒนาจังหวัด)
12. ผลผลิต (Output)	1) แรงงานที่ผ่านการพัฒนาฝีมือแรงงาน จำนวนไม่น้อยกว่าเป้าหมายปีละ 500 คน 2) แรงงานผ่านการทดสอบมาตรฐานฝีมือแรงงาน ไม่น้อยกว่าร้อยละ 40 ของจำนวนเป้าหมายปีละ 200 คน
13. ผลลัพธ์จากการดำเนินโครงการ (Outcome)	1) แผนพัฒนาจังหวัดอุตรธานี พ.ศ. 2566-2570 (ฉบับทบทวน) และแผนพัฒนากำลังคนจังหวัดอุตรธานี พ.ศ. 2566-2570 บรรลุตามเป้าหมายและตัวชี้วัด เพิ่มจำนวนแรงงานที่มีทักษะฝีมือ ในปีงบประมาณ พ.ศ. 2568-2570 ไม่น้อยกว่าปีละ 700 คน 2) จำนวนแรงงานที่ผ่านการรับรองมาตรฐานฝีมือแรงงานแห่งชาติของกรมพัฒนาฝีมือแรงงาน เพิ่มขึ้น ร้อยละ 10 เทียบกับปีที่ผ่านมา 3) ผลการประเมินประสิทธิภาพการผลิตของปัจจัยด้านแรงงานในจังหวัดอุตรธานี เพิ่มขึ้นไม่น้อยกว่าร้อยละ 40



แบบฟอร์มโครงการแบบย่อ (Project Brief) ของโครงการสำคัญภายใต้งบประมาณของจังหวัด

ประเด็นการพัฒนาที่ 1 : การพัฒนาศักยภาพการค้าการลงทุนและระบบโลจิสติกส์ เพื่อเพิ่มขีดความสามารถในการแข่งขันในอนุภูมิภาคลุ่มน้ำโขง

หัวข้อ	รายละเอียด
1. ชื่อโครงการสำคัญ	โครงการโครงสร้างพื้นฐานและสิ่งอำนวยความสะดวกได้รับการพัฒนา เพื่อรองรับการเป็นศูนย์กลางการค้า การลงทุนและโลจิสติกส์
2. ชื่อแผนงาน	พัฒนาโครงสร้างพื้นฐานและสิ่งอำนวยความสะดวกเพื่อรองรับการเป็นศูนย์กลางการค้า การลงทุน และโลจิสติกส์
3. แนวทางการพัฒนา	พัฒนาโครงสร้างด้านการขนส่งและเครือข่ายโลจิสติกส์ตามเส้นทางยุทธศาสตร์ การคมนาคม และสามารถเชื่อมต่อกับภูมิภาคทั้งภายใน ภายนอกประเทศ
4. หลักการและเหตุผล	<p>ยุทธศาสตร์ชาติ 20 ปี (2561 - 2580) ที่มีเป้าหมายและวิสัยทัศน์ให้ประเทศไทยเป็นประเทศที่มีความมั่นคง มั่งคั่ง ยั่งยืน เป็นประเทศที่พัฒนาแล้ว ด้วยการนำหลักปรัชญาของเศรษฐกิจพอเพียง และจากกรอบแผนพัฒนาเศรษฐกิจและสังคมแห่งชาติฉบับที่ 13 เพื่อมุ่งพลิกโฉมประเทศไทยสู่เศรษฐกิจสร้างคุณค่าสังคมก้าวหน้าอย่างยั่งยืน ตามเป้าหมายที่กำหนดไว้ในยุทธศาสตร์ชาติที่ว่า "ประเทศชาติมั่นคง ประชาชนมีความสุข เศรษฐกิจพัฒนาอย่างต่อเนื่อง สังคมเป็นธรรม ฐานทรัพยากรธรรมชาติยั่งยืน" ซึ่งประกอบด้วยแผนแม่บทภายใต้ยุทธศาสตร์ชาติ จำนวน 23 ฉบับ ซึ่งเป็นกลไกสำคัญในการขับเคลื่อนยุทธศาสตร์ชาติให้บรรลุเป้าหมายตามเป้าที่วางไว้ในปี 2580 และจากห่วงโซ่คุณค่าของประเทศไทยภายใต้แผนแม่บทภายใต้ยุทธศาสตร์ชาติ (06) พื้นที่และเมืองนำอยู่อัจฉริยะ, (07) โครงสร้างพื้นฐาน ระบบโลจิสติกส์และ ดิจิทัล, (08) ผู้ประกอบการและวิสาหกิจขนาดกลางและขนาดย่อมยุคใหม่ และ (09) เขตเศรษฐกิจพิเศษ, (16) เศรษฐกิจฐานรากที่ถือได้ว่าเป็นกลไกสำคัญในการพัฒนาประเทศ ทั้งในมิติของการสร้างรายได้ และยังเป็นกลไกสำคัญในการแก้ไขปัญหาความยากจนของประเทศ โดยมีเป้าหมายที่จะสร้างและพัฒนาผู้ประกอบการไทยให้เป็นผู้ประกอบการยุคใหม่ ที่ก้าวทันและใช้ประโยชน์จากเทคโนโลยีและนวัตกรรมในการ ขับเคลื่อนธุรกิจทั้งวิสาหกิจขนาดกลางและขนาดย่อม และเพิ่มขีดความสามารถในการแข่งขันในระดับเวทีการค้าโลกได้ ซึ่งสอดคล้องตาม ยุทธศาสตร์ชาติ 20 ปี นอกจากการพัฒนาและเสริมสร้างในด้านประเด็นของผู้ประกอบการแล้ว การจัดทำฐานข้อมูลขนาดใหญ่ (Big Data) และเมืองอัจฉริยะก็ถือเป็นหนึ่งในกลไกสำคัญที่จะช่วยเพิ่มประสิทธิภาพในการสร้างความสามารถและพัฒนาผู้ประกอบการในด้านการค้าการลงทุนเพราะการจัดทำฐานข้อมูลขนาดใหญ่ ถือเป็นตัวช่วยในเก็บรวบรวมข้อมูลจำนวนปริมาณมหาศาลขององค์กรเพื่อที่จะนำข้อมูลเหล่านั้นไปใช้ให้เกิดประโยชน์ในภาคการลงทุนด้านต่างๆ เช่น ภาคการลงทุนด้านธุรกิจ ภาคอุตสาหกรรม ภาคการค้า การตลาด หรือภาคการเกษตร ก็ล้วนแต่ต้องมีการจัดทำระบบฐานข้อมูลขนาดใหญ่เพื่อนำข้อมูลเหล่านั้นมาประเมิน วิเคราะห์ และพัฒนาเพื่อก่อให้เกิดประสิทธิผล เพื่อมุ่งไปสู่เป้าหมายของการเป็นแหล่งการค้า การลงทุนและระบบโลจิสติกส์ ในอนุภูมิภาคลุ่มน้ำโขงและยังมุ่งไปสู่การเป็นเมืองอัจฉริยะในอนาคต นอกจากนี้ การกำหนดตำแหน่งเชิงยุทธศาสตร์ในเวทีโลกภายในวาระขับเคลื่อน Thailand 4.0 นั้น รัฐบาลได้ใช้กลไกการพัฒนาเมืองอัจฉริยะ หรือ Smart City ซึ่งถือเป็นวาระแห่งชาติ และได้มอบหมายให้กระทรวงดิจิทัลเพื่อเศรษฐกิจและสังคมโดยมีสำนักงาน ส่งเสริมเศรษฐกิจดิจิทัลเป็นหน่วยงานหลักในการขับเคลื่อนการพัฒนาเมืองอัจฉริยะ มีเป้าหมายการขับเคลื่อนเป็นการพัฒนาเมืองเพื่อการอยู่อาศัยในอนาคตโดยคำนึงถึงคุณภาพสิ่งแวดล้อม วัฒนธรรม คุณภาพชีวิต เศรษฐกิจและสังคม อาศัยดิจิทัล เทคโนโลยีช่วยบริหารจัดการและตรวจสอบให้เมืองมีประสิทธิภาพและเหมาะสมต่อการอยู่อาศัย สร้างคุณภาพชีวิตที่ดี ปลอดภัย ไม่มีอาชญากรรม และเป็นสังคมแห่งการเรียนรู้มีการพัฒนาอยู่เสมอ สำหรับ</p>



หัวข้อ	รายละเอียด
	<p>คนทุกกลุ่มในสังคม โดยให้ความสำคัญต่อการดำเนินงานที่ตั้งอยู่บนพื้นฐานการมีส่วนร่วมของทุกภาคส่วนในสังคมสามารถตอบสนองความต้องการตามบริบทและศักยภาพของเมืองที่ต้องการพัฒนาจังหวัดอุดรธานีให้สอดคล้องกับเป้าหมายการพัฒนาเมือง อัจฉริยะของรัฐบาล ที่มุ่งนำเครื่องมือการบริหารจัดการและเทคโนโลยีเข้ามา เพื่อลดทอนข้อจำกัดและเพิ่มขีดความสามารถด้านการบริหาร จัดการของภาครัฐ จำเป็นต้องมีแผนแม่บทการพัฒนาจังหวัดอัจฉริยะโดยมีแนวคิดที่สำคัญคือการแก้ปัญหาและการพัฒนาบนพื้นฐานของข้อจำกัดและสภาพเฉพาะของแต่ละพื้นที่ (Area-based Development) เพื่อให้การพัฒนาเป็นไปในแนวทางที่สอดคล้องกับความต้องการของประชาชนในพื้นที่ พัฒนาระบบบริหารจัดการด้านสังคมคุณภาพชีวิต และสอดคล้องกับสภาพปัญหาจริงในพื้นที่กำลังเผชิญ เพื่อผลักดันให้จังหวัดอุดรธานีสามารถพัฒนาไปสู่การเป็นจังหวัดอัจฉริยะได้อย่างยั่งยืน และสอดคล้องกับสภาพปัญหาและเงื่อนไขเฉพาะของพื้นที่ยกระดับคุณภาพชีวิตเพื่อสร้างความเข้มแข็งให้สังคม ประกอบกับ มติคณะรัฐมนตรีมีมติ เมื่อวันที่ 16 พฤศจิกายน 2564 อนุมัติให้กระทรวงเกษตรและสหกรณ์ กระทรวงมหาดไทย จังหวัดอุดรธานี และสำนักงานส่งเสริมการจัดประชุมและนิทรรศการ (องค์การมหาชน) เป็นเจ้าภาพในการยื่นประมูลสิทธิ์การจัดงานมหกรรมพืชสวนโลกจังหวัดอุดรธานี พ.ศ. 2569 และสมาคมพืชสวนระหว่างประเทศ (AIPH) ได้พิจารณาเห็นชอบ ให้ประเทศไทยเป็นเจ้าภาพจัดงานมหกรรมพืชสวนโลกอย่างเป็นทางการเมื่อวันที่ 8 มีนาคม 2565 โดยงานมหกรรมพืชสวนโลกจังหวัดอุดรธานี พ.ศ. 2569 กำหนด จัดขึ้นระหว่างวันที่ 1 พฤศจิกายน 2569 - 14 มีนาคม 2570 ณ พื้นที่ชุ่มน้ำหนองแต ตำบลกุดสระ อำเภอเมืองอุดรธานี จังหวัดอุดรธานี ดังนั้น จังหวัดอุดรธานีจำเป็นต้องได้รับการสนับสนุนเพื่อเตรียมความพร้อมสำหรับการรับนักท่องเที่ยวที่จะเดินทางมาเยี่ยมชมการจัดงาน ซึ่งคาดว่าจะมีประชาชนทั้งชาวไทยและชาวต่างชาติมาเยี่ยมชมงานในครั้งนี้ประมาณ 3.6 ล้านคน และเกิดรายได้สะพัดกว่า 32,000 ล้านบาท ประกอบกับการขยายตัวของเมืองและการจราจรอย่างต่อเนื่อง เพื่อรองรับการเจริญเติบโตทางเศรษฐกิจและการท่องเที่ยว จึงทำให้มีการสัญจรในเส้นทางสายหลักและสายรอง ในพื้นที่เป็นจำนวนมาก ทำให้เพิ่มปัจจัยเสี่ยงที่ทำให้เกิดอุบัติเหตุทางถนน และเกิดความเสียหายต่อ ชีวิตและทรัพย์สินของประชาชน</p>
<p>5. วัตถุประสงค์ของโครงการ</p>	<ol style="list-style-type: none"> <li>1) เพื่อเพิ่มประสิทธิภาพการบริหารจัดการและเพิ่มขีดความสามารถในการแข่งขันของจังหวัดอุดรธานี</li> <li>2) เพื่อยกระดับการบริหารจัดการด้านการค้าการลงทุน ในเขตจังหวัดอุดรธานีให้มีประสิทธิภาพสูงสุด</li> <li>3) เพื่อพัฒนาโครงสร้างพื้นฐานรองรับการเข้าสู่การขยายตัวของเมืองและชุมชน</li> </ol>
<p>6. ตัวชี้วัดและค่าเป้าหมาย</p>	<ol style="list-style-type: none"> <li>1) จำนวนข้อร้องเรียนเกี่ยวกับปัญหาการคมนาคม ผังเมืองและโครงสร้างพื้นฐาน ลดลงร้อยละ 10</li> <li>2) มูลค่าต้นทุนของการคมนาคมด้านการขนส่งและโลจิสติกส์ ลดลงร้อยละ 10</li> </ol>
<p>7. พื้นที่เป้าหมาย</p>	<p>จังหวัดอุดรธานี</p>
<p>8. กิจกรรมหลัก</p>	<p>พัฒนาศักยภาพแรงงานและผู้ประกอบการเพื่อเพิ่มขีดความสามารถในการแข่งขันทางการค้าการลงทุน</p>
<p>กิจกรรมหลักที่ 1</p> <p>งบประมาณ</p> <p>ผู้รับผิดชอบ</p> <p>หน่วยงานที่เกี่ยวข้อง</p>	<p>ยกระดับมาตรฐานทางและเพิ่มประสิทธิภาพทางหลวงหมายเลข 2096 ตอนควบคุม 0102 ตอนบ้านดุง - หนองกา ช่วง กม.47+500 - กม.49+300 ตำบลบ้านดุง อำเภอบ้านดุง จังหวัดอุดรธานี ระยะทาง 1.800 กิโลเมตร</p> <p>30,000,000 บาท</p> <p>แขวงทางหลวงอุดรธานีที่ 2 (หนองหาน)</p> <p>หน่วยงานภาคีเครือข่าย</p>



หัวข้อ	รายละเอียด
กิจกรรมหลักที่ 2  งบประมาณ ผู้รับผิดชอบ หน่วยงานที่เกี่ยวข้อง	งานติดตั้งอุปกรณ์อำนวยความปลอดภัย ทางหลวงหมายเลข 2348 ตอน บ้านฝื่อ - น้ำซึ่ม ระหว่าง กม.16+500 - กม.17+500 (LT.,RT.) 10,000,000 บาท แขวงทางหลวงอุดรธานีที่ 1 หน่วยงานภาคีเครือข่าย
กิจกรรมหลักที่ 3  งบประมาณ ผู้รับผิดชอบ หน่วยงานที่เกี่ยวข้อง	งานติดตั้งอุปกรณ์อำนวยความปลอดภัย ทางหลวงหมายเลข 2348 ตอน บ้านฝื่อ - น้ำซึ่ม ระหว่าง กม.16+500 - กม.17+500 (LT.,RT.) 10,000,000 บาท แขวงทางหลวงอุดรธานีที่ 2 (หนองหาน) หน่วยงานภาคีเครือข่าย
กิจกรรมหลักที่ 4  งบประมาณ ผู้รับผิดชอบ หน่วยงานที่เกี่ยวข้อง	งานบูรณะทางผิวแอสฟัลต์ ทางหลวงหมายเลข 2255 ตอนควบคุม 0100 ตอน นาข่า - สุ่มเส้า ช่วง กม.12+400 - กม.15+000 ตำบลสุ่มเส้า อำเภอเพ็ญ จังหวัดอุดรธานี ระยะทาง 2.600 กิโลเมตร 20,000,000 บาท แขวงทางหลวงอุดรธานีที่ 2 (หนองหาน) หน่วยงานภาคีเครือข่าย
กิจกรรมหลักที่ 5  งบประมาณ ผู้รับผิดชอบ หน่วยงานที่เกี่ยวข้อง	งานอำนวยความปลอดภัยเพื่อป้องกันและแก้ไขอุบัติเหตุทางถนน ทางหลวงหมายเลข 22 ตอน ควบคุม 0201 ตอน หนองขาม - หนองหาน ระหว่าง กม.14+000 - กม.19+000 (ดำเนินการเป็น ช่วงๆ) ตำบลหนองนาคำ อำเภอเมืองอุดรธานี จังหวัดอุดรธานี ปริมาณงาน 1 แห่ง 9,500,000 บาท แขวงทางหลวงอุดรธานีที่ 2 (หนองหาน) หน่วยงานภาคีเครือข่าย
กิจกรรมหลักที่ 6  งบประมาณ ผู้รับผิดชอบ หน่วยงานที่เกี่ยวข้อง	ปรับปรุงถนนลาดยางสาย อด.1080 แยกทล.2 - บ้านเพ็ญ ตำบลเชียงหวาง อำเภอเพ็ญ จังหวัด อุดรธานี 15,000,000 บาท แขวงทางหลวงชนบทอุดรธานี หน่วยงานภาคีเครือข่าย
กิจกรรมหลักที่ 7  งบประมาณ ผู้รับผิดชอบ หน่วยงานที่เกี่ยวข้อง	ปรับปรุงถนนลาดยางสาย อด.5022 แยกทช.อด.4066 - บ้านบ่อปัทม์ ตำบลบ้านแดง อำเภอ พิบูลย์รักษ์ จังหวัดอุดรธานี 15,000,000 บาท แขวงทางหลวงชนบทอุดรธานี หน่วยงานภาคีเครือข่าย
กิจกรรมหลักที่ 8  งบประมาณ ผู้รับผิดชอบ หน่วยงานที่เกี่ยวข้อง	ปรับปรุงถนนลาดยางสาย อด.1076 แยกทล.2 - บ้านหลุบหวาย ตำบลบ้านจั่น อำเภอเมือง จังหวัดอุดรธานี 15,000,000 บาท แขวงทางหลวงชนบทอุดรธานี หน่วยงานภาคีเครือข่าย
กิจกรรมหลักที่ 9  งบประมาณ ผู้รับผิดชอบ	ปรับปรุงถนนลาดยางสาย อด.1083 แยกทล.2 - บ้านไชยวานน้อย ตำบลกุดสระ อำเภอเมือง จังหวัดอุดรธานี 15,000,000 บาท แขวงทางหลวงชนบทอุดรธานี



หัวข้อ	รายละเอียด
หน่วยงานที่เกี่ยวข้อง	หน่วยงานภาคีเครือข่าย
กิจกรรมหลักที่ 10	งานติดตั้งอุปกรณ์อำนวยความสะดวก ทางหลวงหมายเลข 2098 ตอน บ้านฝ้อ – ข้าวสาร ระหว่าง กม.4+110 - กม.10+681 (เป็นช่วงๆ) ระยะทาง 6.571 กิโลเมตร ตำบลข้าวสาร อำเภอ บ้านฝ้อ จังหวัดอุดรธานี
งบประมาณ ผู้รับผิดชอบ หน่วยงานที่เกี่ยวข้อง	10,000,000 บาท แขวงทางหลวงอุดรธานีที่ 1 หน่วยงานภาคีเครือข่าย
กิจกรรมหลักที่ 11	งานบูรณะทางผิวแอสฟัลต์ ทางหลวงหมายเลข 2329 ตอนควบคุม 0100 ตอน เพ็ญ - สร้างคอม ช่วง กม.11+000 - กม.13+600 ตำบลบ้านโคก อำเภอสร้างคอม จังหวัดอุดรธานี ระยะทาง 2.600 กิโลเมตร
งบประมาณ ผู้รับผิดชอบ หน่วยงานที่เกี่ยวข้อง	20,000,000 บาท แขวงทางหลวงอุดรธานีที่ 2 (หนองหาน) หน่วยงานภาคีเครือข่าย
กิจกรรมหลักที่ 12	งานอำนวยความสะดวกปลอดภัยเพื่อป้องกันและแก้ไขอุบัติเหตุทางถนน ทางหลวงหมายเลข 2022 ตอน ควบคุม 0100 ตอน นิคม - บ้านดุง ระหว่าง กม.55+390 - กม.60+350 (ดำเนินการเป็นช่วงๆ) ตำบลบ้านดุง อำเภอบ้านดุง จังหวัดอุดรธานี ปริมาณงาน 1 แห่ง
งบประมาณ ผู้รับผิดชอบ หน่วยงานที่เกี่ยวข้อง	9,500,000 บาท แขวงทางหลวงอุดรธานีที่ 2 (หนองหาน) หน่วยงานภาคีเครือข่าย
กิจกรรมหลักที่ 13	งานอำนวยความสะดวกปลอดภัยเพื่อป้องกันและแก้ไขอุบัติเหตุทางถนน ทางหลวงหมายเลข 2255 ตอน ควบคุม 0100 ตอน นาข่า - สุมเส้า ระหว่าง กม.0+300 - กม.5+500 (ดำเนินการเป็นช่วงๆ) ตำบลนาข่า อำเภอเมืองอุดรธานี จังหวัดอุดรธานี ปริมาณงาน 1 แห่ง
งบประมาณ ผู้รับผิดชอบ หน่วยงานที่เกี่ยวข้อง	5,900,000 บาท แขวงทางหลวงอุดรธานีที่ 2 (หนองหาน) หน่วยงานภาคีเครือข่าย
กิจกรรมหลักที่ 14	ปรับปรุงถนนลาดยางสาย อด.3090 แยกทล.210 – บ้านบ่อน้ำฝิ่งขวา ตำบลนาดี อำเภอเมืองอุดรธานี จังหวัดอุดรธานี
งบประมาณ ผู้รับผิดชอบ หน่วยงานที่เกี่ยวข้อง	13,000,000 บาท แขวงทางหลวงชนบทอุดรธานี หน่วยงานภาคีเครือข่าย
กิจกรรมหลักที่ 15	ปรับปรุงถนนลาดยางสาย สน.2040 แยกทล.22 – บ้านค้ำน้อย (ตอนอุดรธานี) ตำบลผาสุก อำเภอวังสามหมอ จังหวัดอุดรธานี
งบประมาณ ผู้รับผิดชอบ หน่วยงานที่เกี่ยวข้อง	20,000,000 บาท แขวงทางหลวงชนบทอุดรธานี หน่วยงานภาคีเครือข่าย
กิจกรรมหลักที่ 16	ปรับปรุงถนนลาดยางสาย อด.4099 แยกทล.2023 – บ้านสี้อ ตำบลตาตทอง อำเภอศรีธาตุ จังหวัดอุดรธานี
งบประมาณ ผู้รับผิดชอบ หน่วยงานที่เกี่ยวข้อง	15,000,000 บาท แขวงทางหลวงชนบทอุดรธานี หน่วยงานภาคีเครือข่าย



หัวข้อ	รายละเอียด
กิจกรรมหลักที่ 17 งบประมาณ ผู้รับผิดชอบ หน่วยงานที่เกี่ยวข้อง	ปรับปรุงสะพานพร้อมถนนเชิงลาดสะพานข้ามห้วยลำห้วยदान บ้านวังฮาง ม.2 – บ้านโนนสวรรค์ ม.5 ตำบลสร้อยพร้าว อำเภอหนองหาน จังหวัดอุดรธานี 5,000,000 บาท แขวงทางหลวงชนบทอุดรธานี หน่วยงานภาคีเครือข่าย
กิจกรรมหลักที่ 18 งบประมาณ ผู้รับผิดชอบ หน่วยงานที่เกี่ยวข้อง	ปรับปรุงสะพานพร้อมถนนเชิงลาด สะพานข้ามห้วยวังช้าง บ้านสะแบง – บ้านหนองลาด ตำบลสะแบง อำเภอหนองหาน จังหวัดอุดรธานี 7,000,000 บาท แขวงทางหลวงชนบทอุดรธานี หน่วยงานภาคีเครือข่าย
กิจกรรมหลักที่ 19 งบประมาณ ผู้รับผิดชอบ หน่วยงานที่เกี่ยวข้อง	ปรับปรุงถนนลาดยางสาย อด.4048 แยกทล.2263 - บ้านแหลมทองพัฒนา ตำบลตาลเลียน อำเภอกุดจับ จังหวัดอุดรธานี 20,000,000 บาท แขวงทางหลวงชนบทอุดรธานี หน่วยงานภาคีเครือข่าย
กิจกรรมหลักที่ 20 งบประมาณ ผู้รับผิดชอบ หน่วยงานที่เกี่ยวข้อง	ปรับปรุงถนนลาดยางสาย อด.1092 แยกทล.2 – บ้านหนองแสง ตำบลโคกกกลาง อำเภอโนนสะอาด จังหวัดอุดรธานี 10,000,000 บาท แขวงทางหลวงชนบทอุดรธานี หน่วยงานภาคีเครือข่าย
กิจกรรมหลักที่ 21 งบประมาณ ผู้รับผิดชอบ หน่วยงานที่เกี่ยวข้อง	ปรับปรุงถนนลาดยางสาย อด.5098 แยกทช.อด.4023 - บ้านดงมะไฟ ตำบลบ้านหยวก อำเภอน้ำโสม จังหวัดอุดรธานี 10,000,000 บาท แขวงทางหลวงชนบทอุดรธานี หน่วยงานภาคีเครือข่าย
กิจกรรมหลักที่ 22 งบประมาณ ผู้รับผิดชอบ หน่วยงานที่เกี่ยวข้อง	ปรับปรุงถนนลาดยางสาย อด.6103 บ้านดอนตาล – บ้านดอนธาตุ ตำบลโนนทอง อำเภอบ้านผือ จังหวัดอุดรธานี 10,000,000 บาท แขวงทางหลวงชนบทอุดรธานี หน่วยงานภาคีเครือข่าย
กิจกรรมหลักที่ 23 งบประมาณ ผู้รับผิดชอบ หน่วยงานที่เกี่ยวข้อง	ปรับปรุงถนนลาดยางสาย อด.6096 บ้านราษฎร์สมบูรณ์ – บ้านกุดจิก ตำบลท่าลี่ อำเภอกุมภวาปี จังหวัดอุดรธานี 15,000,000 บาท แขวงทางหลวงชนบทอุดรธานี หน่วยงานภาคีเครือข่าย
กิจกรรมหลักที่ 24 งบประมาณ ผู้รับผิดชอบ หน่วยงานที่เกี่ยวข้อง	ปรับปรุงถนนลาดยางสาย นค.3041แยกทล.211 – บ.เจริญสุข(ตอนอุดรธานี) ต.บ้านเทื่อม อ.บ้านผือ จ.อุดรธานี 15,000,000 บาท แขวงทางหลวงชนบทอุดรธานี หน่วยงานภาคีเครือข่าย



หัวข้อ	รายละเอียด
กิจกรรมหลักที่ 25 งบประมาณ ผู้รับผิดชอบ หน่วยงานที่เกี่ยวข้อง	ปรับปรุงถนนลาดยางสาย อด.4009 แยกทล.2314 – บ้านห้วยเตี๋ย ตอนอุดรธานี ตำบลน้ำพัน อำเภอหนองวัวซอ จังหวัดอุดรธานี 10,000,000 บาท แขวงทางหลวงชนบทอุดรธานี หน่วยงานภาคีเครือข่าย
กิจกรรมหลักที่ 26 งบประมาณ ผู้รับผิดชอบ หน่วยงานที่เกี่ยวข้อง	งานก่อสร้างทางหลวงพัฒนาพื้นที่ระดับภาค 80,000,000 บาท แขวงทางหลวงชนบทอุดรธานี หน่วยงานภาคีเครือข่าย
กิจกรรมหลักที่ 27 งบประมาณ ผู้รับผิดชอบ หน่วยงานที่เกี่ยวข้อง	งานขยายเขตไฟฟ้าเพื่อการเกษตรไปบ้านถิ่น หมู่ที่ 9 บ้านแมด 2,000,000 บาท องค์การบริหารส่วนตำบลสามพร้าว หน่วยงานภาคีเครือข่าย
กิจกรรมหลักที่ 28 งบประมาณ ผู้รับผิดชอบ หน่วยงานที่เกี่ยวข้อง	งานขยายไฟฟ้าเส้นในหมู่บ้าน หมู่ที่ 10 บ้านสามพร้าว 10,000,000 บาท องค์การบริหารส่วนตำบลสามพร้าว หน่วยงานภาคีเครือข่าย
กิจกรรมหลักที่ 29 งบประมาณ ผู้รับผิดชอบ หน่วยงานที่เกี่ยวข้อง	งานขยายเขตไฟฟ้าเส้นในหมู่บ้าน หมู่ที่ 15 บ้านสามพร้าว 2,000,000 บาท องค์การบริหารส่วนตำบลสามพร้าว หน่วยงานภาคีเครือข่าย
กิจกรรมหลักที่ 30 งบประมาณ ผู้รับผิดชอบ หน่วยงานที่เกี่ยวข้อง	งานขยายเขตไฟฟ้าเส้นไปบ่อน้อย หมู่ที่ 15 บ้านสามพร้าว 2,000,000 บาท องค์การบริหารส่วนตำบลสามพร้าว หน่วยงานภาคีเครือข่าย
กิจกรรมหลักที่ 31 งบประมาณ ผู้รับผิดชอบ หน่วยงานที่เกี่ยวข้อง	งานขยายเขตไฟฟ้า เส้นหน้าอบต.สามพร้าว หมู่ที่ 15 บ้านสามพร้าว 2,000,000 บาท องค์การบริหารส่วนตำบลสามพร้าว หน่วยงานภาคีเครือข่าย
กิจกรรมหลักที่ 32 งบประมาณ ผู้รับผิดชอบ หน่วยงานที่เกี่ยวข้อง	งานขยายเขตไฟฟ้าหน้า ม.ราชภักดิ์ – ห้วยหลวง หมู่ที่ 15 และหมู่ที่ 8 2,000,000 บาท องค์การบริหารส่วนตำบลสามพร้าว หน่วยงานภาคีเครือข่าย
กิจกรรมหลักที่ 33 งบประมาณ ผู้รับผิดชอบ หน่วยงานที่เกี่ยวข้อง	งานติดตั้งโคมไฟสาธารณะ 15 หมู่บ้าน 6,000,000 บาท องค์การบริหารส่วนตำบลสามพร้าว หน่วยงานภาคีเครือข่าย
กิจกรรมหลักที่ 34 งบประมาณ ผู้รับผิดชอบ หน่วยงานที่เกี่ยวข้อง	งานติดตั้งไฟฟ้าส่องสว่างในตำบลสุเม้า 47,500,000 บาท องค์การบริหารส่วนตำบลสุเม้า หน่วยงานภาคีเครือข่าย



หัวข้อ	รายละเอียด
กิจกรรมหลักที่ 35 งบประมาณ ผู้รับผิดชอบ หน่วยงานที่เกี่ยวข้อง	งานขยายเขตไฟฟ้าแรงต่ำ สายห้วยเตย - นาโพธิ์ 1,000,000 บาท องค์การบริหารส่วนตำบลสุเม็ หน่วยงานภาคีเครือข่าย
กิจกรรมหลักที่ 36 งบประมาณ ผู้รับผิดชอบ หน่วยงานที่เกี่ยวข้อง	งานติดตั้งไฟฟ้าส่องสว่างโซล่าเซลล์ หมู่ที่ 17 (จากสะพานข้ามห้วยแจ้ถึง บ้านนายธนวัฒน์ ทอง ทิพย์ 24,000,000 บาท องค์การบริหารส่วนตำบลหายโศก อำเภอบ้านฝื่อ หน่วยงานภาคีเครือข่าย
กิจกรรมหลักที่ 37 งบประมาณ ผู้รับผิดชอบ หน่วยงานที่เกี่ยวข้อง	งานติดตั้งไฟฟ้าส่องสว่างโซล่าเซลล์ รอบหนองผักบุ้ง หมู่ที่ 16 (เพื่อพัฒนาเป็นแหล่งท่องเที่ยว 28,000,000 บาท องค์การบริหารส่วนตำบลหายโศก อำเภอบ้านฝื่อ หน่วยงานภาคีเครือข่าย
กิจกรรมหลักที่ 38 งบประมาณ ผู้รับผิดชอบ หน่วยงานที่เกี่ยวข้อง	งานติดตั้งไฟฟ้าส่องสว่างด้วยพลังงานแสงอาทิตย์ 1,100,000 บาท เทศบาลตำบลกงพานพันดอน อำเภอกุมภวาปี หน่วยงานภาคีเครือข่าย
กิจกรรมหลักที่ 39 งบประมาณ ผู้รับผิดชอบ หน่วยงานที่เกี่ยวข้อง	ปรับปรุงถนนลาดยาง สาย อด.1092 แยกทล.2 - บ.หนองแสง ต.โคกกลาง อ.โนนสะอาด จ.อุดรธานี 35,000,000 บาท แขวงทางหลวงชนบทอุดรธานี หน่วยงานภาคีเครือข่าย
กิจกรรมหลักที่ 40 งบประมาณ ผู้รับผิดชอบ หน่วยงานที่เกี่ยวข้อง	ปรับปรุงถนนลาดยาง สาย อด.1093 แยกทล.2 - บ.ทมนางาม ต.ทมนางาม อ.โนนสะอาด จ.อุดรธานี 35,000,000 บาท แขวงทางหลวงชนบทอุดรธานี หน่วยงานภาคีเครือข่าย
กิจกรรมหลักที่ 41 งบประมาณ ผู้รับผิดชอบ หน่วยงานที่เกี่ยวข้อง	ปรับปรุงถนนลาดยาง สาย อด.4097 แยกทล.2315 - บ.ภูพานทอง (ตอนอุดรธานี) ต.โนนหวาย อ.หนองวัวซอ จ.อุดรธานี 70,000,000 บาท แขวงทางหลวงชนบทอุดรธานี หน่วยงานภาคีเครือข่าย
กิจกรรมหลักที่ 42 งบประมาณ ผู้รับผิดชอบ หน่วยงานที่เกี่ยวข้อง	ปรับปรุงถนนลาดยาง สาย อด.5096 แยกทล.อด.402 - บ.ดงมะไฟ ต.จำปาโมง อ.บ้านฝื่อ จ.อุดรธานี 25,000,000 บาท แขวงทางหลวงชนบทอุดรธานี หน่วยงานภาคีเครือข่าย
กิจกรรมหลักที่ 43 งบประมาณ	ปรับปรุงถนนลาดยาง สาย อด.6103 แยกทล.2097 - บ.โคกสว่าง ต.สร้างก่อ อ.กุดจับ จ.อุดรธานี 45,000,000 บาท



หัวข้อ	รายละเอียด
ผู้รับผิดชอบ หน่วยงานที่เกี่ยวข้อง	แขวงทางหลวงชนบทอุดรธานี หน่วยงานภาคีเครือข่าย
กิจกรรมหลักที่ 44  งบประมาณ ผู้รับผิดชอบ หน่วยงานที่เกี่ยวข้อง	ปรับปรุงถนนลาดยาง สายแยกทล.2263 - บ.สร้างก่อ ต.คำบง อ.บ้านผือ จ.อุดรธานี 40,000,000 บาท แขวงทางหลวงชนบทอุดรธานี หน่วยงานภาคีเครือข่าย
กิจกรรมหลักที่ 45  งบประมาณ ผู้รับผิดชอบ หน่วยงานที่เกี่ยวข้อง	ปรับปรุงถนนลาดยาง สาย อด.5108 แยกทช.อด.2096 - บ.กุดจับ ต.กุดจับ อ.กุดจับ จ.อุดรธานี 70,000,000 บาท แขวงทางหลวงชนบทอุดรธานี หน่วยงานภาคีเครือข่าย
กิจกรรมหลักที่ 46  งบประมาณ ผู้รับผิดชอบ หน่วยงานที่เกี่ยวข้อง	ปรับปรุงถนนลาดยาง สาย อด.4104 แยกทช.อด.4016 - บ.บ่อปทุม ต.สะแบง อ.หนองหาน จ.อุดรธานี 30,000,000 บาท แขวงทางหลวงชนบทอุดรธานี หน่วยงานภาคีเครือข่าย
กิจกรรมหลักที่ 47  งบประมาณ ผู้รับผิดชอบ หน่วยงานที่เกี่ยวข้อง	ปรับปรุงถนนลาดยาง สาย อด.6109 แยกอด.ถ. - บ.โนนสมบูรณ์ ต.หนองอ้อ อ.หนองวัวซอ จ.อุดรธานี 16,000,000 บาท แขวงทางหลวงชนบทอุดรธานี หน่วยงานภาคีเครือข่าย
กิจกรรมหลักที่ 48  งบประมาณ ผู้รับผิดชอบ หน่วยงานที่เกี่ยวข้อง	ปรับปรุงถนนลาดยาง สามแยกทล.2022 - บ.โนนสะอาด ต.เพ็ญ อ.เพ็ญ จ.อุดรธานี 21,000,000 บาท แขวงทางหลวงชนบทอุดรธานี หน่วยงานภาคีเครือข่าย
กิจกรรมหลักที่ 49  งบประมาณ ผู้รับผิดชอบ หน่วยงานที่เกี่ยวข้อง	ปรับปรุงถนนลาดยาง สาย อด.4113 แยกทล.2255 - บ.บ้านสร้างแป้น ต.สุขเม้า อ.เพ็ญ จ.อุดรธานี 45,000,000 บาท แขวงทางหลวงชนบทอุดรธานี หน่วยงานภาคีเครือข่าย
กิจกรรมหลักที่ 50  งบประมาณ ผู้รับผิดชอบ หน่วยงานที่เกี่ยวข้อง	ปรับปรุงถนนลาดยาง สาย อด.4116 แยกทล.2316 - บ.ห้วยยาง ต.นาดี อ.หนองแสง จ.อุดรธานี 35,000,000 บาท แขวงทางหลวงชนบทอุดรธานี หน่วยงานภาคีเครือข่าย
กิจกรรมหลักที่ 51  งบประมาณ ผู้รับผิดชอบ หน่วยงานที่เกี่ยวข้อง	ปรับปรุงถนนลาดยาง สาย อด.5117 แยกทช.อด.1020 - บ.โพธิ์ศรีสำราญ ต.นาดี อ.หนองแสง จ.อุดรธานี 41,000,000 บาท แขวงทางหลวงชนบทอุดรธานี หน่วยงานภาคีเครือข่าย



หัวข้อ	รายละเอียด
กิจกรรมหลักที่ 52 งบประมาณ ผู้รับผิดชอบ หน่วยงานที่เกี่ยวข้อง	ปรับปรุงถนนลาดยาง สาย อด.5118 แยกทช.อด.1065 - บ.หนองแสง ต.หนองกุ้งศรี อ.โนนสะอาด จ.อุดรธานี 32,000,000 บาท แขวงทางหลวงชนบทอุดรธานี หน่วยงานภาคีเครือข่าย
กิจกรรมหลักที่ 53 งบประมาณ ผู้รับผิดชอบ หน่วยงานที่เกี่ยวข้อง	ปรับปรุงถนนลาดยาง สาย อด.5119 แยกทช.อด.4056 - บ.หนองหลัก ต.หนองหลัก อ.ไชยวาน จ.อุดรธานี 37,000,000 บาท แขวงทางหลวงชนบทอุดรธานี หน่วยงานภาคีเครือข่าย
กิจกรรมหลักที่ 54 งบประมาณ ผู้รับผิดชอบ หน่วยงานที่เกี่ยวข้อง	ปรับปรุงถนนลาดยาง สาย อด.5120 แยกทช.อด.4018 - บ.นาสี ต.เขื่อน้ำ อ.บ้านฝ้อ จ.อุดรธานี 50,000,000 บาท แขวงทางหลวงชนบทอุดรธานี หน่วยงานภาคีเครือข่าย
กิจกรรมหลักที่ 55 งบประมาณ ผู้รับผิดชอบ หน่วยงานที่เกี่ยวข้อง	ปรับปรุงถนนลาดยาง สาย อด.4124 แยกทล.2393 - บ.ห้วยวังปลา ต.ตาดทอง อ.ศรีธาตุ จ.อุดรธานี 53,000,000 บาท แขวงทางหลวงชนบทอุดรธานี หน่วยงานภาคีเครือข่าย
กิจกรรมหลักที่ 56 งบประมาณ ผู้รับผิดชอบ หน่วยงานที่เกี่ยวข้อง	ปรับปรุงถนนลาดยาง สาย อด.5125 แยกทช.อด.4064 - บ.โคกก่อง ต.หัวนาคำ อ.ศรีธาตุ จ.อุดรธานี 53,000,000 บาท แขวงทางหลวงชนบทอุดรธานี หน่วยงานภาคีเครือข่าย
กิจกรรมหลักที่ 57 งบประมาณ ผู้รับผิดชอบ หน่วยงานที่เกี่ยวข้อง	ปรับปรุงถนนลาดยาง สายแยกทล.2 - บ.หนองแสง ต.หนองไม้ อ.เมือง จ.อุดรธานี 65,000,000 บาท แขวงทางหลวงชนบทอุดรธานี หน่วยงานภาคีเครือข่าย
กิจกรรมหลักที่ 58 งบประมาณ ผู้รับผิดชอบ หน่วยงานที่เกี่ยวข้อง	ปรับปรุงถนนลาดยาง สาย อด.6095 แยก อด.ถ.บ.หาดสภาพร - บ.สวรรค์ราษฎร์ ต.ทมนางาม อ.โนนสะอาด จ.อุดรธานี 52,000,000 บาท แขวงทางหลวงชนบทอุดรธานี หน่วยงานภาคีเครือข่าย
กิจกรรมหลักที่ 59 งบประมาณ ผู้รับผิดชอบ หน่วยงานที่เกี่ยวข้อง	ปรับปรุงถนนลาดยาง สาย อด.6096 แยก อด.ถ.บ.ราษฎร์สมบูรณ์ - บ.กุดจิก ต.ทมนางาม อ.โนนสะอาด จ.อุดรธานี 25,000,000 บาท แขวงทางหลวงชนบทอุดรธานี หน่วยงานภาคีเครือข่าย
กิจกรรมหลักที่ 60	ปรับปรุงถนนลาดยาง สาย อด.6096 สายบ.โพนสูง - บ.โนนสะอาด ต.ทุ่งฝน อ.ทุ่งฝน จ.อุดรธานี



หัวข้อ	รายละเอียด
งบประมาณ ผู้รับผิดชอบ หน่วยงานที่เกี่ยวข้อง	30,000,000 บาท แขวงทางหลวงชนบทอุดรธานี หน่วยงานภาคีเครือข่าย
กิจกรรมหลักที่ 61  งบประมาณ ผู้รับผิดชอบ หน่วยงานที่เกี่ยวข้อง	ปรับปรุงถนนลาดยาง สาย อด.6121 แยกอด.ถ.บ.ชาด - บ.หินโงม ต.บ้านยาว อ.เพ็ญ จ.อุดรธานี 54,000,000 บาท แขวงทางหลวงชนบทอุดรธานี หน่วยงานภาคีเครือข่าย
กิจกรรมหลักที่ 62  งบประมาณ ผู้รับผิดชอบ หน่วยงานที่เกี่ยวข้อง	ปรับปรุงถนนลาดยาง สาย อด.6122 แยกอด.ถ.บ.หินโงม - บ.ท่าเสี้ยว ต.หินโงม อ.เพ็ญ จ.อุดรธานี 15,000,000 บาท แขวงทางหลวงชนบทอุดรธานี หน่วยงานภาคีเครือข่าย
กิจกรรมหลักที่ 63  งบประมาณ ผู้รับผิดชอบ หน่วยงานที่เกี่ยวข้อง	ปรับปรุงถนนลาดยาง สาย อด.5127 แยกทช.อด.4042 - บ.โคกก่อง - บ.นาแก ต.หนองนกเขียน อ.ศรีธาตุ จ.อุดรธานี 60,000,000 บาท แขวงทางหลวงชนบทอุดรธานี หน่วยงานภาคีเครือข่าย
กิจกรรมหลักที่ 64  งบประมาณ ผู้รับผิดชอบ หน่วยงานที่เกี่ยวข้อง	ปรับปรุงถนนลาดยาง สายแยกทช.อด.1005 - บ.ทมนาคี ต.ทมนางาม อ.โนนสะอาด จ.อุดรธานี 51,000,000 บาท แขวงทางหลวงชนบทอุดรธานี หน่วยงานภาคีเครือข่าย
กิจกรรมหลักที่ 65  งบประมาณ ผู้รับผิดชอบ หน่วยงานที่เกี่ยวข้อง	ปรับปรุงถนนลาดยาง สายแยกทช.อด.1005 - บ.โคกกลาง ต.บ้านโป่ง อ.ศรีธาตุ จ.อุดรธานี 30,000,000 บาท แขวงทางหลวงชนบทอุดรธานี หน่วยงานภาคีเครือข่าย
กิจกรรมหลักที่ 66  งบประมาณ ผู้รับผิดชอบ หน่วยงานที่เกี่ยวข้อง	ปรับปรุงถนนลาดยาง สายแยกทล.2315 - บ.กุดหมากไฟ ต.อุบมุง อ.หนองวัวซอ จ.อุดรธานี 80,000,000 บาท แขวงทางหลวงชนบทอุดรธานี หน่วยงานภาคีเครือข่าย
กิจกรรมหลักที่ 67 งบประมาณ ผู้รับผิดชอบ หน่วยงานที่เกี่ยวข้อง	ปรับปรุงถนนลาดยาง สายแยกทล.2141 - บ.หยวก ต.น้ำโสม อ.น้ำโสม จ.อุดรธานี 50,000,000 บาท แขวงทางหลวงชนบทอุดรธานี หน่วยงานภาคีเครือข่าย
กิจกรรมหลักที่ 68  งบประมาณ	ปรับปรุงถนนลาดยาง สายแยกทล.2411 - บ.ผักกาดย่า ต.บ้านฝื่อ อ.บ้านฝื่อ จ.อุดรธานี 100,000,000 บาท



หัวข้อ	รายละเอียด
ผู้รับผิดชอบ หน่วยงานที่เกี่ยวข้อง	แขวงทางหลวงชนบทอุตรธานี หน่วยงานภาคีเครือข่าย
กิจกรรมหลักที่ 69  งบประมาณ ผู้รับผิดชอบ หน่วยงานที่เกี่ยวข้อง	ปรับปรุงถนนลาดยาง สายแยกทล.2266 - บ.โพนธาตุ ต.หายโศก อ.บ้านฝ้อ จ.อุตรธานี 50,000,000 บาท แขวงทางหลวงชนบทอุตรธานี หน่วยงานภาคีเครือข่าย
กิจกรรมหลักที่ 70  งบประมาณ ผู้รับผิดชอบ หน่วยงานที่เกี่ยวข้อง	ปรับปรุงถนนลาดยาง สายแยกทล.2263 - บ.น้อยลำภู ต.ตาลเสี้ยน อ.กุดจับ จ.อุตรธานี 93,000,000 บาท แขวงทางหลวงชนบทอุตรธานี หน่วยงานภาคีเครือข่าย
กิจกรรมหลักที่ 71  งบประมาณ ผู้รับผิดชอบ หน่วยงานที่เกี่ยวข้อง	ปรับปรุงถนนลาดยาง สายแยกทล.210 - บ.ดงมะกรูด ต.โคกสะอาด อ.เมือง จ.อุตรธานี 40,000,000 บาท แขวงทางหลวงชนบทอุตรธานี หน่วยงานภาคีเครือข่าย
กิจกรรมหลักที่ 72  งบประมาณ ผู้รับผิดชอบ หน่วยงานที่เกี่ยวข้อง	ปรับปรุงถนนลาดยาง สายแยกทล.2023 - บ.กุดนาค้อ ต.กุ่มกาวปี อ.เมือง จ.อุตรธานี 70,000,000 บาท แขวงทางหลวงชนบทอุตรธานี หน่วยงานภาคีเครือข่าย
กิจกรรมหลักที่ 73  งบประมาณ ผู้รับผิดชอบ หน่วยงานที่เกี่ยวข้อง	ปรับปรุงถนนลาดยาง สาย อด.5127 แยกทล.227 - บ.อ่างเก็บน้ำลำพันชาด ต.หนองกุงทับม้า อ.วังสามหมอ จ.อุตรธานี 40,000,000 บาท แขวงทางหลวงชนบทอุตรธานี หน่วยงานภาคีเครือข่าย
กิจกรรมหลักที่ 74  งบประมาณ ผู้รับผิดชอบ หน่วยงานที่เกี่ยวข้อง	ปรับปรุงถนนลาดยาง สาย อด.4089 แยกทล.2021 - บ.เซียงเพ็ง ต.กุดจับ อ.กุดจับ จ.อุตรธานี 100,000,000 บาท แขวงทางหลวงชนบทอุตรธานี หน่วยงานภาคีเครือข่าย
กิจกรรมหลักที่ 75  งบประมาณ ผู้รับผิดชอบ หน่วยงานที่เกี่ยวข้อง	ปรับปรุงถนนลาดยาง สายแยกทล.216 - บ.โพธิ์ชัย ต.เซียงยีน อ.เมือง จ.อุตรธานี 50,000,000 บาท แขวงทางหลวงชนบทอุตรธานี หน่วยงานภาคีเครือข่าย
กิจกรรมหลักที่ 76  งบประมาณ ผู้รับผิดชอบ หน่วยงานที่เกี่ยวข้อง	ปรับปรุงถนนลาดยาง สายแยกอด.ถ.บ.หาดสภาพร - บ.โนนสวรรค์ ต.ทมนางาม อ.โนนสะอาด จ.อุตรธานี 40,000,000 บาท แขวงทางหลวงชนบทอุตรธานี หน่วยงานภาคีเครือข่าย
กิจกรรมหลักที่ 77	ปรับปรุงถนนลาดยาง สาย อด.1113 แยกทล.2 - บ.หนองตะไก่อ ต.หนองไผ่ อ.เมือง



หัวข้อ	รายละเอียด
งบประมาณ ผู้รับผิดชอบ หน่วยงานที่เกี่ยวข้อง	จ.อุดรธานี 40,000,000 บาท แขวงทางหลวงชนบทอุดรธานี หน่วยงานภาคีเครือข่าย
กิจกรรมหลักที่ 78  งบประมาณ ผู้รับผิดชอบ หน่วยงานที่เกี่ยวข้อง	ปรับปรุงถนนลาดยาง สาย อด.5115 แยกทช.อด.1076 - บ.เสือเพลิง ต.หนองแสง อ.หนองแสง จ.อุดรธานี 40,000,000 บาท แขวงทางหลวงชนบทอุดรธานี หน่วยงานภาคีเครือข่าย
กิจกรรมหลักที่ 79  งบประมาณ ผู้รับผิดชอบ หน่วยงานที่เกี่ยวข้อง	ปรับปรุงสะพานพร้อมถนนเชิงลาด สะพานข้ามลำห้วยดาน บ.วังฮาง ม.2 - บ.โนนสวรรค์ ม.5 ต.เชียงยืน อ.เมือง จ.อุดรธานี 7,000,000 บาท แขวงทางหลวงชนบทอุดรธานี หน่วยงานภาคีเครือข่าย
กิจกรรมหลักที่ 80  งบประมาณ ผู้รับผิดชอบ หน่วยงานที่เกี่ยวข้อง	ปรับปรุงสะพานพร้อมถนนเชิงลาด สะพานข้ามลำห้วยวังช้าง บ.สะแบง - บ.หนองลาด ต.สะแบง อ.หนองหาน จ.อุดรธานี 7,000,000 บาท แขวงทางหลวงชนบทอุดรธานี หน่วยงานภาคีเครือข่าย
กิจกรรมหลักที่ 81  งบประมาณ ผู้รับผิดชอบ หน่วยงานที่เกี่ยวข้อง	ปรับปรุงสะพานพร้อมถนนเชิงลาด สะพานข้ามลำห้วยไฟจนวน้อย บ.โพนสูง - บ.หนองแวงคต ต.โพนสูง อ.ไชยวาน จ.อุดรธานี 7,000,000 บาท แขวงทางหลวงชนบทอุดรธานี หน่วยงานภาคีเครือข่าย
กิจกรรมหลักที่ 82  งบประมาณ ผู้รับผิดชอบ หน่วยงานที่เกี่ยวข้อง	ปรับปรุงสะพานพร้อมถนนเชิงลาด สะพานข้ามคลองชลประทาน บ.ดอนภู - บ.วัวซ่ง ต.เชียงพิณ อ.เมือง จ.อุดรธานี 7,000,000 บาท แขวงทางหลวงชนบทอุดรธานี หน่วยงานภาคีเครือข่าย
กิจกรรมหลักที่ 83  งบประมาณ ผู้รับผิดชอบ หน่วยงานที่เกี่ยวข้อง	ปรับปรุงสะพานพร้อมถนนเชิงลาด สะพานข้ามห้วยทรายคูณ บ.ท่าลี่ - บ.โคกกกลาง ต.ท่าลี่, กุดจิก อ.กุมภวาปี, ท่าคันโท จ.อุดรธานี, กาฬสินธุ์ 7,000,000 บาท แขวงทางหลวงชนบทอุดรธานี หน่วยงานภาคีเครือข่าย
กิจกรรมหลักที่ 84 งบประมาณ ผู้รับผิดชอบ หน่วยงานที่เกี่ยวข้อง	ก่อสร้างถนนลาดยาง หมู่ที่ 10 จากบ้านภูดิน - บ้านนาชุมพร หมู่ที่ 11 80,000,000 บาท เทศบาลตำบลชะยาว อำเภอวังสามหมอ หน่วยงานภาคีเครือข่าย
กิจกรรมหลักที่ 85  งบประมาณ	ก่อสร้างถนนลาดยาง หมู่ที่ 10 จากบ้านภูดิน ตำบลชะยาว - บ้านนาตาด ตำบลชะยาว อำเภอวังสามหมอ จังหวัดอุดรธานี 40,000,000 บาท



หัวข้อ	รายละเอียด
ผู้รับผิดชอบ หน่วยงานที่เกี่ยวข้อง	เทศบาลตำบลบะยาว อำเภอวังสามหมอ หน่วยงานภาคีเครือข่าย
กิจกรรมหลักที่ 86 งบประมาณ ผู้รับผิดชอบ หน่วยงานที่เกี่ยวข้อง	ปรับปรุงซ่อมแซมถนนลาดยาง ๒๒๗ บ้านดงกลาง-บ้านดงใหญ่บ้านดงน้อยพัฒนา ต.บะยาว 80,000,000 บาท เทศบาลตำบลบะยาว อำเภอวังสามหมอ หน่วยงานภาคีเครือข่าย
กิจกรรมหลักที่ 87 งบประมาณ ผู้รับผิดชอบ หน่วยงานที่เกี่ยวข้อง	ก่อสร้างถนนลาดยาง หมู่ที่ 2 สายนาแก - โนนเสถียร 80,000,000 บาท เทศบาลตำบลบะยาว อำเภอวังสามหมอ หน่วยงานภาคีเครือข่าย
กิจกรรมหลักที่ 88 งบประมาณ ผู้รับผิดชอบ หน่วยงานที่เกี่ยวข้อง	ก่อสร้างถนนลาดยางหมู่ที่ 2 สายนาแก - หนองไผ่ 40,000,000 บาท เทศบาลตำบลบะยาว อำเภอวังสามหมอ หน่วยงานภาคีเครือข่าย
กิจกรรมหลักที่ 89 งบประมาณ ผู้รับผิดชอบ หน่วยงานที่เกี่ยวข้อง	การซ่อมสร้างถนนลาดยาง หมู่ 5 สายโคกสว่าง-สะพานเสียนลำ 40,000,000 บาท เทศบาลตำบลบะยาว อำเภอวังสามหมอ หน่วยงานภาคีเครือข่าย
กิจกรรมหลักที่ 90 งบประมาณ ผู้รับผิดชอบ หน่วยงานที่เกี่ยวข้อง	ก่อสร้างถนนแอสฟัลติกส์ หมู่ที่ 12 สายบะยาว - บ้านคำค้อ (ตำบลหัวนาคำ) 40,000,000 บาท เทศบาลตำบลบะยาว อำเภอวังสามหมอ หน่วยงานภาคีเครือข่าย
กิจกรรมหลักที่ 91 งบประมาณ ผู้รับผิดชอบ หน่วยงานที่เกี่ยวข้อง	ก่อสร้างถนน คสล.หมู่ที่ 3 สายข้าง โรงเรียนนานกชุนนาชุมพร - ทางหลวง 2393 40,000,000 บาท เทศบาลตำบลบะยาว อำเภอวังสามหมอ หน่วยงานภาคีเครือข่าย
กิจกรรมหลักที่ 92 งบประมาณ ผู้รับผิดชอบ หน่วยงานที่เกี่ยวข้อง	ก่อสร้างถนนลาดยาง หมู่ที่ 4 สาย รพ.สต.นาตาด-บ้านภูดิน 40,000,000 บาท เทศบาลตำบลบะยาว อำเภอวังสามหมอ หน่วยงานภาคีเครือข่าย
กิจกรรมหลักที่ 93 งบประมาณ ผู้รับผิดชอบ หน่วยงานที่เกี่ยวข้อง	ปรับปรุงผิวจราจรถนนลาดยางหมู่ที่ 8 สายกลางบ้านดงง่ามน้อย 40,000,000 บาท เทศบาลตำบลบะยาว อำเภอวังสามหมอ หน่วยงานภาคีเครือข่าย
กิจกรรมหลักที่ 94 งบประมาณ ผู้รับผิดชอบ หน่วยงานที่เกี่ยวข้อง	ก่อสร้างถนนลาดยางสาย ส.ภ.โนนไถ ถึง ม.4 และ ม.8 80,000,000 บาท เทศบาลตำบลผาสุก อำเภอวังสามหมอ หน่วยงานภาคีเครือข่าย
กิจกรรมหลักที่ 95 งบประมาณ ผู้รับผิดชอบ	ก่อสร้างถนนลาดยาง จากแยกวัดผาเทพ นิมิตร ถึงบ้านดงสว่าง ต.นิคมน้ำอุ่นฯ 40,000,000 บาท เทศบาลตำบลผาสุก อำเภอวังสามหมอ



หัวข้อ	รายละเอียด
หน่วยงานที่เกี่ยวข้อง	หน่วยงานภาคีเครือข่าย
กิจกรรมหลักที่ 96 งบประมาณ ผู้รับผิดชอบ หน่วยงานที่เกี่ยวข้อง	ปรับปรุงซ่อมแซมถนนลาดยาง ๒๒๗ บ้านดงกลาง-บ้านदानใหญ่บ้านดงน้อยพัฒนา ต.บะยาว 20,000,000 บาท เทศบาลตำบลผาสุก อำเภอวังสามหมอ หน่วยงานภาคีเครือข่าย
กิจกรรมหลักที่ 97 งบประมาณ ผู้รับผิดชอบ หน่วยงานที่เกี่ยวข้อง	ปรับปรุงซ่อมแซมถนนลาดยาง สายบ้านดงสวรรค์-น้ำตกผาทอง 20,000,000 บาท เทศบาลตำบลผาสุก อำเภอวังสามหมอ หน่วยงานภาคีเครือข่าย
กิจกรรมหลักที่ 98 งบประมาณ ผู้รับผิดชอบ หน่วยงานที่เกี่ยวข้อง	ก่อสร้างลาดยางสายบ้านผาทอง – บ้านคำจวง 40,000,000 บาท เทศบาลตำบลผาสุก อำเภอวังสามหมอ หน่วยงานภาคีเครือข่าย
กิจกรรมหลักที่ 99 งบประมาณ ผู้รับผิดชอบ หน่วยงานที่เกี่ยวข้อง	ก่อสร้างถนนลาดยางสายวัดถ้ำเสือเผ่า – บ้านค่าน้อย 40,000,000 บาท เทศบาลตำบลผาสุก อำเภอวังสามหมอ หน่วยงานภาคีเครือข่าย
กิจกรรมหลักที่ 100 งบประมาณ ผู้รับผิดชอบ หน่วยงานที่เกี่ยวข้อง	ก่อสร้างถนนลาดยางจากบ้านผาสุก - บ้านถ้ำสุมนथा 40,000,000 บาท เทศบาลตำบลผาสุก อำเภอวังสามหมอ หน่วยงานภาคีเครือข่าย
กิจกรรมหลักที่ 101 งบประมาณ ผู้รับผิดชอบ หน่วยงานที่เกี่ยวข้อง	ก่อสร้างถนนลาดยางสุมนथा – ไชยวาน 40,000,000 บาท เทศบาลตำบลผาสุก อำเภอวังสามหมอ หน่วยงานภาคีเครือข่าย
กิจกรรมหลักที่ 102 งบประมาณ ผู้รับผิดชอบ หน่วยงานที่เกี่ยวข้อง	ก่อสร้างถนนลาดยางบ้านदानใหญ่ 40,000,000 บาท เทศบาลตำบลผาสุก อำเภอวังสามหมอ หน่วยงานภาคีเครือข่าย
กิจกรรมหลักที่ 103 งบประมาณ ผู้รับผิดชอบ หน่วยงานที่เกี่ยวข้อง	ปรับปรุงซ่อมแซมถนนลาดยางเชื่อม ระหว่างทต.วังสามหมอ - กับอบต.คำโคกสูง 50,000,000 บาท เทศบาลตำบลผาสุก อำเภอวังสามหมอ หน่วยงานภาคีเครือข่าย
กิจกรรมหลักที่ 104 งบประมาณ ผู้รับผิดชอบ หน่วยงานที่เกี่ยวข้อง	ก่อสร้างถนนลาดยางสายบ้านสมนรินทร์ ม.12 - บ้านไทมพร ต.หนองกุ้งทับม้า 15,200,000 บาท เทศบาลตำบลลำพันชาติ อำเภอวังสามหมอ หน่วยงานภาคีเครือข่าย
กิจกรรมหลักที่ 105 งบประมาณ ผู้รับผิดชอบ หน่วยงานที่เกี่ยวข้อง	ก่อสร้างถนนลาดยางสายบ้านโนนเสถียร ม.9 - บ้านนาแก ต.บะยาว 15,200,000 บาท เทศบาลตำบลลำพันชาติ อำเภอวังสามหมอ หน่วยงานภาคีเครือข่าย



หัวข้อ	รายละเอียด
กิจกรรมหลักที่ 106 งบประมาณ ผู้รับผิดชอบ หน่วยงานที่เกี่ยวข้อง	ก่อสร้างถนน คสล.ซอยข้างหนองคูงาม - ศูนย์พัฒนาเด็กเล็ก หมู่ 4 456,000 บาท องค์การบริหารส่วนตำบลคำโคกสูง อำเภอวังสามหมอ หน่วยงานภาคีเครือข่าย
กิจกรรมหลักที่ 107 งบประมาณ ผู้รับผิดชอบ หน่วยงานที่เกี่ยวข้อง	ก่อสร้างทางระบายน้ำรอบหมู่บ้าน หมู่ 4 1,000,000 บาท องค์การบริหารส่วนตำบลคำโคกสูง อำเภอวังสามหมอ หน่วยงานภาคีเครือข่าย
กิจกรรมหลักที่ 108 งบประมาณ ผู้รับผิดชอบ หน่วยงานที่เกี่ยวข้อง	เสริมผิวจราจรแอสฟัลติกคอนกรีต (Asphaltic Concrete) ซอยศาลากลางบ้าน หมู่ 5 615,600 บาท องค์การบริหารส่วนตำบลคำโคกสูง อำเภอวังสามหมอ หน่วยงานภาคีเครือข่าย
กิจกรรมหลักที่ 109 งบประมาณ ผู้รับผิดชอบ หน่วยงานที่เกี่ยวข้อง	ก่อสร้างทางระบายน้ำซอยข้างโรงเรียนบ้าน หมู่ 9 450,000 บาท องค์การบริหารส่วนตำบลคำโคกสูง อำเภอวังสามหมอ หน่วยงานภาคีเครือข่าย
กิจกรรมหลักที่ 110 งบประมาณ ผู้รับผิดชอบ หน่วยงานที่เกี่ยวข้อง	เสริมผิวจราจรถนน คสล.ซอยโรงสี หมู่ 9 570,000 บาท องค์การบริหารส่วนตำบลคำโคกสูง อำเภอวังสามหมอ หน่วยงานภาคีเครือข่าย
กิจกรรมหลักที่ 111 งบประมาณ ผู้รับผิดชอบ หน่วยงานที่เกี่ยวข้อง	ก่อสร้างสะพานข้ามลำน้ำป่า 60,000,000 บาท องค์การบริหารส่วนตำบลคำโคกสูง อำเภอวังสามหมอ หน่วยงานภาคีเครือข่าย
กิจกรรมหลักที่ 112 งบประมาณ ผู้รับผิดชอบ หน่วยงานที่เกี่ยวข้อง	ก่อสร้างถนนลาดยางสายคำโคกสูง - บ้านนางาม 20,000,000 บาท องค์การบริหารส่วนตำบลคำโคกสูง อำเภอวังสามหมอ หน่วยงานภาคีเครือข่าย
กิจกรรมหลักที่ 113 งบประมาณ ผู้รับผิดชอบ หน่วยงานที่เกี่ยวข้อง	ก่อสร้างถนนคอนกรีตเสริมเหล็ก สายทาง อด.ถ.79-003 สายบ้านไชยวาน หมู่ที่ 3 - บ้านจำเปา อำเภอสว่างแดนดิน 17,565,000 บาท เทศบาลตำบลหนองแวงแก้มหอม อำเภอไชยวาน หน่วยงานภาคีเครือข่าย
กิจกรรมหลักที่ 114 งบประมาณ ผู้รับผิดชอบ หน่วยงานที่เกี่ยวข้อง	ก่อสร้างถนนคอนกรีตเสริมเหล็ก สายพังซ່อน - หนองคำใหญ่ หมู่ที่ 6 10,000,000 บาท องค์การบริหารส่วนตำบลพังงู อำเภอหนองหาน หน่วยงานภาคีเครือข่าย
กิจกรรมหลักที่ 115 งบประมาณ ผู้รับผิดชอบ หน่วยงานที่เกี่ยวข้อง	ก่อสร้างถนนคอนกรีตเสริมเหล็ก สายเรืองชัย - หนองไผ่ หมู่ที่ 7 10,000,000 บาท องค์การบริหารส่วนตำบลพังงู อำเภอหนองหาน หน่วยงานภาคีเครือข่าย



หัวข้อ	รายละเอียด
กิจกรรมหลักที่ 116 งบประมาณ ผู้รับผิดชอบ หน่วยงานที่เกี่ยวข้อง	ก่อสร้างถนนคอนกรีตเสริมเหล็ก รหัสสายทางหลวงท้องถิ่น อด.ถ. 103-01 - อด.ถ. 103-10 สายบ้านนาพุ – บ้านเม่น 16,000,000 บาท องค์การบริหารส่วนตำบลนาพุ อำเภอเพ็ญ หน่วยงานภาคีเครือข่าย
กิจกรรมหลักที่ 117 งบประมาณ ผู้รับผิดชอบ หน่วยงานที่เกี่ยวข้อง	ก่อสร้างถนนคอนกรีตเสริมเหล็ก รหัสสายทางหลวงท้องถิ่น อด.ถ. 103-14 สายทางแยกถนนนาพุ- ศรีบุญเรือง - ถนนสายทางแยกถนนมิตรภาพ – ทางรถไฟ สายอุดรธานี-หนองคาย 16,000,000 บาท องค์การบริหารส่วนตำบลนาพุ อำเภอเพ็ญ หน่วยงานภาคีเครือข่าย
กิจกรรมหลักที่ 118 งบประมาณ ผู้รับผิดชอบ หน่วยงานที่เกี่ยวข้อง	ปรับปรุงซ่อมแซมผิวทางเดิมเป็นผิวทางแอสฟัลติกคอนกรีต รหัสทางหลวง ท้องถิ่น อด.ถ. 103-05 สายบ้านป่าแก้ว - บ้านดอนแดง 32,000,000 บาท องค์การบริหารส่วนตำบลนาพุ อำเภอเพ็ญ หน่วยงานภาคีเครือข่าย
กิจกรรมหลักที่ 119 งบประมาณ ผู้รับผิดชอบ หน่วยงานที่เกี่ยวข้อง	ก่อสร้างถนนคอนกรีตเสริมเหล็กเชื่อม สายทางถนนทางหลวงท้องถิ่น อด.ถ. 103-01 สายบ้านดงมะไฟ - ภูกระแต 10,000,000 บาท องค์การบริหารส่วนตำบลนาพุ อำเภอเพ็ญ หน่วยงานภาคีเครือข่าย
กิจกรรมหลักที่ 120 งบประมาณ ผู้รับผิดชอบ หน่วยงานที่เกี่ยวข้อง	ปรับปรุงซ่อมแซมผิวทางเดิม รหัสทางหลวงท้องถิ่น อด.ถ.103-09 สายทางบ้านม่วง-บ้านเหล่าพัฒนา ต.นาพุ อ.เพ็ญ จ.อุดรธานี 36,000,000 บาท องค์การบริหารส่วนตำบลนาพุ อำเภอเพ็ญ หน่วยงานภาคีเครือข่าย
กิจกรรมหลักที่ 121 งบประมาณ ผู้รับผิดชอบ หน่วยงานที่เกี่ยวข้อง	ก่อสร้างระบบระบายน้ำ ค.ส.ล. ซอยนาทราย 1 ชุมชนนาทราย 1 35,750,000 บาท เทศบาลตำบลหนองบัว อำเภอเมืองอุดรธานี หน่วยงานภาคีเครือข่าย
กิจกรรมหลักที่ 122 งบประมาณ ผู้รับผิดชอบ หน่วยงานที่เกี่ยวข้อง	ก่อสร้างถนนคอนกรีตเสริมเหล็ก หมู่ที่ 5 บ้านศรีวิไล ซอย 4 5,500,000 บาท องค์การบริหารส่วนตำบลบ้านจั่น อำเภอเมืองอุดรธานี หน่วยงานภาคีเครือข่าย
กิจกรรมหลักที่ 123 งบประมาณ ผู้รับผิดชอบ หน่วยงานที่เกี่ยวข้อง	ก่อสร้างผิวทางแอสฟัลติกคอนกรีต หมู่ที่ 5 บ้านศรีวิไล (บ้านศรีวิไล - บ้านจั่นศรีวิไล) 2,000,000 บาท องค์การบริหารส่วนตำบลบ้านจั่น อำเภอเมืองอุดรธานี หน่วยงานภาคีเครือข่าย
กิจกรรมหลักที่ 124 งบประมาณ ผู้รับผิดชอบ หน่วยงานที่เกี่ยวข้อง	ก่อสร้างผิวทางแอสฟัลติกคอนกรีต หมู่ที่ 3 บ้านกึ่งคำ (โนนอิสระ - โนนภูทอง) 2,500,000 บาท องค์การบริหารส่วนตำบลบ้านจั่น อำเภอเมืองอุดรธานี หน่วยงานภาคีเครือข่าย



หัวข้อ	รายละเอียด
กิจกรรมหลักที่ 125  งบประมาณ ผู้รับผิดชอบ หน่วยงานที่เกี่ยวข้อง	งานยกระดับฝารางระบายน้ำและปรับระดับพื้นทางเท้า ถนนพัฒนา 5 จากสี่แยกถนนสาย 210 อุดรฯ -หนองบัวลำภู ถึงสี่แยกถนนพัฒนา 5 ตัดถนนสาย 2314 อุดรฯ - กุดจับ ระยะทาง 1,250 เมตร หรือมีพื้นที่ไม่น้อยกว่า 5,000 ตารางเมตร  6,800,000 บาท เทศบาลตำบลหนองวัวซอ อำเภอหนองวัวซอ หน่วยงานภาคีเครือข่าย
กิจกรรมหลักที่ 126  งบประมาณ ผู้รับผิดชอบ หน่วยงานที่เกี่ยวข้อง	ก่อสร้างถนนคอนกรีตเสริมเหล็กบ้านนาบุญ หมู่ที่ 9 สายทางแยกฝายห้วยน้ำราง – สามแยกทางระหว่างบ้านชุมพลและบ้านห้วยเวียงงาม  6,000,000 บาท เทศบาลตำบลนาบุญ อำเภอนาบุญ หน่วยงานภาคีเครือข่าย
กิจกรรมหลักที่ 127  งบประมาณ ผู้รับผิดชอบ หน่วยงานที่เกี่ยวข้อง	ก่อสร้างถนนลาดยางสายบ้านสมนรินทร์ ม.12 - บ้านไทสมพร ต.หนองกุงทับม้า  15,200,000 บาท เทศบาลตำบลลำพันขาด อำเภอวังสามหมอ หน่วยงานภาคีเครือข่าย
กิจกรรมหลักที่ 128  งบประมาณ ผู้รับผิดชอบ หน่วยงานที่เกี่ยวข้อง	ก่อสร้างถนนลาดยางสายบ้านโนนเสถียร ม.9 - บ้านนาแก ต.บะยาว  15,200,000 บาท เทศบาลตำบลลำพันขาด อำเภอวังสามหมอ หน่วยงานภาคีเครือข่าย
กิจกรรมหลักที่ 129  งบประมาณ ผู้รับผิดชอบ หน่วยงานที่เกี่ยวข้อง	ก่อสร้างผิวทางคอนกรีตเสริมเหล็ก สายบ้านดอนยานาง หมู่ที่ 5 – บ้านนาคำแก้ว หมู่ที่ 13 (หนองสะพัง)  2,495,000 บาท องค์การบริหารส่วนตำบลนาข่า อำเภอเมืองอุดรธานี หน่วยงานภาคีเครือข่าย
กิจกรรมหลักที่ 130  งบประมาณ ผู้รับผิดชอบ หน่วยงานที่เกี่ยวข้อง	ก่อสร้างผิวทางคอนกรีตเสริมเหล็ก สายบ้านนาคำหลวง หมู่ที่ 17 ดงใหญ่ (หนองโก-เก่าเช่า)  2,495,000 บาท องค์การบริหารส่วนตำบลนาข่า อำเภอเมืองอุดรธานี หน่วยงานภาคีเครือข่าย
กิจกรรมหลักที่ 131  งบประมาณ ผู้รับผิดชอบ หน่วยงานที่เกี่ยวข้อง	ก่อสร้างผิวทางคอนกรีตเสริมเหล็ก สายบ้านนาคำหลวง หมู่ที่ 7 – บ้านดงยวด หมู่ที่ 9 (ซอยฉัตรกมล)  2,495,000 บาท องค์การบริหารส่วนตำบลนาข่า อำเภอเมืองอุดรธานี หน่วยงานภาคีเครือข่าย
กิจกรรมหลักที่ 132  งบประมาณ ผู้รับผิดชอบ หน่วยงานที่เกี่ยวข้อง	ก่อสร้างผิวทางคอนกรีตเสริมเหล็ก สายบ้านดงยวด หมู่ที่ 9 - บ้านงอย หมู่ที่ 2 (วัดโคกธาตุ)  9,685,000 บาท องค์การบริหารส่วนตำบลนาข่า อำเภอเมืองอุดรธานี หน่วยงานภาคีเครือข่าย
กิจกรรมหลักที่ 133  งบประมาณ	ก่อสร้างผิวทางคอนกรีตเสริมเหล็ก สายบ้านหมากตุม หมู่ที่ 16 ตำบลนาข่า - ตำบลสร้างแป้น อำเภอเพ็ญ  41,070,000 บาท



หัวข้อ	รายละเอียด
ผู้รับผิดชอบ หน่วยงานที่เกี่ยวข้อง	องค์การบริหารส่วนตำบลนาข่า อำเภอเมืองอุดรธานี หน่วยงานภาคีเครือข่าย
กิจกรรมหลักที่ 134 งบประมาณ ผู้รับผิดชอบ หน่วยงานที่เกี่ยวข้อง	ก่อสร้างผิวทางคอนกรีตเสริมเหล็ก สายบ้านงอย หมู่ที่ 2 - บ้านหมากตุม หมู่ที่ 16 43,355,000 บาท องค์การบริหารส่วนตำบลนาข่า อำเภอเมืองอุดรธานี หน่วยงานภาคีเครือข่าย
กิจกรรมหลักที่ 135 งบประมาณ ผู้รับผิดชอบ หน่วยงานที่เกี่ยวข้อง	ก่อสร้างผิวทางคอนกรีตเสริมเหล็ก สายบ้านนาคำแก้ว หมู่ที่ 13 - บ้านเหล่าศรีจารย์ หมู่ที่ 10 16,935,000 บาท องค์การบริหารส่วนตำบลนาข่า อำเภอเมืองอุดรธานี หน่วยงานภาคีเครือข่าย
กิจกรรมหลักที่ 136 งบประมาณ ผู้รับผิดชอบ หน่วยงานที่เกี่ยวข้อง	ก่อสร้างผิวทางคอนกรีตเสริมเหล็ก สายบ้านงอยหมู่ 2 - บ้านเลิงทอง หมู่ที่ 14 8,115,000 บาท องค์การบริหารส่วนตำบลนาข่า อำเภอเมืองอุดรธานี หน่วยงานภาคีเครือข่าย
กิจกรรมหลักที่ 137 งบประมาณ ผู้รับผิดชอบ หน่วยงานที่เกี่ยวข้อง	ก่อสร้างผิวทางคอนกรีตเสริมเหล็ก สายบ้านนาคำแก้ว หมู่ที่ 13 - นาคำหลวง หมู่ 6 16,330,000 บาท องค์การบริหารส่วนตำบลนาข่า อำเภอเมืองอุดรธานี หน่วยงานภาคีเครือข่าย
กิจกรรมหลักที่ 138 งบประมาณ ผู้รับผิดชอบ หน่วยงานที่เกี่ยวข้อง	ก่อสร้างผิวทางคอนกรีตเสริมเหล็ก สายบ้านหมากตุม หมู่ที่ 16 - บ้านนาคำแก้ว หมู่ที่ 13 40,290,000 บาท องค์การบริหารส่วนตำบลนาข่า อำเภอเมืองอุดรธานี หน่วยงานภาคีเครือข่าย
กิจกรรมหลักที่ 139 งบประมาณ ผู้รับผิดชอบ หน่วยงานที่เกี่ยวข้อง	ก่อสร้างผิวทางคอนกรีตเสริมเหล็ก สายบ้านหมากตุม หมู่ที่ 16 - ป่อขยะ 18,145,000 บาท องค์การบริหารส่วนตำบลนาข่า อำเภอเมืองอุดรธานี หน่วยงานภาคีเครือข่าย
กิจกรรมหลักที่ 140 งบประมาณ ผู้รับผิดชอบ หน่วยงานที่เกี่ยวข้อง	ก่อสร้างผิวทางคอนกรีตเสริมเหล็ก สายบ้านดอนยานาง หมู่ที่ 5 (หนองสะพัง) - บ้านโนนตุม หมู่ที่ 4 8,720,000 บาท องค์การบริหารส่วนตำบลนาข่า อำเภอเมืองอุดรธานี หน่วยงานภาคีเครือข่าย
กิจกรรมหลักที่ 141 งบประมาณ ผู้รับผิดชอบ หน่วยงานที่เกี่ยวข้อง	ก่อสร้างถนนคอนกรีตเสริมเหล็ก สายบ้านงอย หมู่ที่ 2 (หน้า อบต.นาข่า) - บ้านเลิง ทางหมู่ที่ 14 38,790,000 บาท องค์การบริหารส่วนตำบลนาข่า อำเภอเมืองอุดรธานี หน่วยงานภาคีเครือข่าย
กิจกรรมหลักที่ 142 งบประมาณ ผู้รับผิดชอบ หน่วยงานที่เกี่ยวข้อง	ก่อสร้างถนนคอนกรีตเสริมเหล็ก สายบ้านงอย หมู่ที่ 2 ไป บ้านดอนยานาง หมู่ที่ 5 7,675,000 บาท องค์การบริหารส่วนตำบลนาข่า อำเภอเมืองอุดรธานี หน่วยงานภาคีเครือข่าย



หัวข้อ	รายละเอียด
กิจกรรมหลักที่ 143 งบประมาณ ผู้รับผิดชอบ หน่วยงานที่เกี่ยวข้อง	ก่อสร้างถนนคอนกรีตเสริมเหล็ก สามแยกทางหลวงแผ่นดิน 2255 กม.9+000 ตรงข้ามหน้าโรงเรียน บ้านนาคำหลวง หมู่ที่ 6 4,505,000 บาท องค์การบริหารส่วนตำบลนาข่า อำเภอเมืองอุดรธานี หน่วยงานภาคีเครือข่าย
กิจกรรมหลักที่ 144 งบประมาณ ผู้รับผิดชอบ หน่วยงานที่เกี่ยวข้อง	ก่อสร้างถนนคอนกรีตเสริมเหล็ก สายบ้านถ่อนใหญ่ หมู่ที่ 7 - บ้านดงยวด หมู่ที่ 9 15,255,000 บาท องค์การบริหารส่วนตำบลนาข่า อำเภอเมืองอุดรธานี หน่วยงานภาคีเครือข่าย
กิจกรรมหลักที่ 145 งบประมาณ ผู้รับผิดชอบ หน่วยงานที่เกี่ยวข้อง	ก่อสร้างถนนคอนกรีตเสริมเหล็ก สายบ้านดงไร่ หมู่ที่ 11 - บ้านดงยวด หมู่ที่ 9 2,390,000 บาท องค์การบริหารส่วนตำบลนาข่า อำเภอเมืองอุดรธานี หน่วยงานภาคีเครือข่าย
กิจกรรมหลักที่ 146 งบประมาณ ผู้รับผิดชอบ หน่วยงานที่เกี่ยวข้อง	ก่อสร้างถนนคอนกรีตเสริมเหล็ก ทางหลวงแผ่นดิน 2255 กม.8+000 สายบ้านนาคำแก้ว หมู่ที่ 13 - บ้านหมากตุม หมู่ที่ 16 34,775,000 บาท องค์การบริหารส่วนตำบลนาข่า อำเภอเมืองอุดรธานี หน่วยงานภาคีเครือข่าย
กิจกรรมหลักที่ 147 งบประมาณ ผู้รับผิดชอบ หน่วยงานที่เกี่ยวข้อง	ก่อสร้างปรับปรุงผิวจราจรแอสฟัลต์ติกคอนกรีต ถนนสายทอง บ้านศรีสง่าเมือง หมู่ที่ 8 ตำบลศรีธาตุ 3,432,000 บาท เทศบาลตำบลศรีธาตุ อำเภอศรีธาตุ หน่วยงานภาคีเครือข่าย
กิจกรรมหลักที่ 148 งบประมาณ ผู้รับผิดชอบ หน่วยงานที่เกี่ยวข้อง	ก่อสร้างปรับปรุงผิวจราจรแอสฟัลต์ติกคอนกรีต ถนนรอบหนองศาลาสุโขใจ บ้านศรีธาตุ หมู่ที่ 1 ตำบลศรีธาตุ 2,528,000 บาท เทศบาลตำบลศรีธาตุ อำเภอศรีธาตุ หน่วยงานภาคีเครือข่าย
กิจกรรมหลักที่ 149 งบประมาณ ผู้รับผิดชอบ หน่วยงานที่เกี่ยวข้อง	ก่อสร้างปรับปรุงผิวจราจรแอสฟัลต์ติกคอนกรีต ถนนเทศบาล 4 จากถนนทางหลวงหมายเลข 2023 ลงไปทางทิศใต้ หมู่ที่ 3 บ้านคำดี ตำบลศรีธาตุ 2,856,000 บาท เทศบาลตำบลศรีธาตุ อำเภอศรีธาตุ หน่วยงานภาคีเครือข่าย
กิจกรรมหลักที่ 150 งบประมาณ ผู้รับผิดชอบ หน่วยงานที่เกี่ยวข้อง	ก่อสร้างลานอเนกประสงค์บึงคำศรี หมู่ที่ 10 บ้านคำศรี 7,600,000 บาท เทศบาลตำบลศรีธาตุ อำเภอศรีธาตุ หน่วยงานภาคีเครือข่าย
กิจกรรมหลักที่ 151 งบประมาณ ผู้รับผิดชอบ หน่วยงานที่เกี่ยวข้อง	ก่อสร้างสะพานแขวนคนเดินข้ามบึงคำศรี (ตอนกลาง) หมู่ที่ 10 บ้านคำศรี 30,000,000 บาท เทศบาลตำบลศรีธาตุ อำเภอศรีธาตุ หน่วยงานภาคีเครือข่าย



หัวข้อ	รายละเอียด
กิจกรรมหลักที่ 152  งบประมาณ ผู้รับผิดชอบ หน่วยงานที่เกี่ยวข้อง	ปรับปรุงผิวจราจรแอสฟัลต์ติกคอนกรีต ถนนศรีธาตุ 1 จากถนนเทศบาล 7 จรดถนนทางหลวง หมายเลข 2239 หมู่ที่ 8 บ้านศรีสง่าเมือง 10,836,000 บาท เทศบาลตำบลศรีธาตุ อำเภอศรีธาตุ หน่วยงานภาคีเครือข่าย
กิจกรรมหลักที่ 153  งบประมาณ ผู้รับผิดชอบ หน่วยงานที่เกี่ยวข้อง	ปรับปรุงผิวจราจรแอสฟัลต์ติกคอนกรีต ถนนพิทักษ์สุข (ตอนล่าง) จากถนนทางหลวง 2023 ไปทางทิศใต้ หมู่ที่ 1 บ้านศรีธาตุ 5,212,000 บาท เทศบาลตำบลศรีธาตุ อำเภอศรีธาตุ หน่วยงานภาคีเครือข่าย
กิจกรรมหลักที่ 154  งบประมาณ ผู้รับผิดชอบ หน่วยงานที่เกี่ยวข้อง	ปรับปรุงผิวจราจรแอสฟัลต์ติกคอนกรีต ถนนประชาอุทิศ ทางหลวงท้องถิ่น อด.ถ.38-001 บ้านศรีเจริญ หมู่ที่ 11 9,936,000 บาท เทศบาลตำบลศรีธาตุ อำเภอศรีธาตุ หน่วยงานภาคีเครือข่าย
กิจกรรมหลักที่ 155  งบประมาณ ผู้รับผิดชอบ หน่วยงานที่เกี่ยวข้อง	ปรับปรุงผิวจราจรแอสฟัลต์ติกคอนกรีต ถนนศรีสง่าเมือง จากถนนทางหลวงหมายเลข 2239 ถึงหลักเขตเทศบาล หลักที่ 3 บ้านศรีสง่าเมือง 7,160,000 บาท เทศบาลตำบลศรีธาตุ อำเภอศรีธาตุ หน่วยงานภาคีเครือข่าย
กิจกรรมหลักที่ 156  งบประมาณ ผู้รับผิดชอบ หน่วยงานที่เกี่ยวข้อง	ปรับปรุงผิวจราจรแอสฟัลต์ติกคอนกรีต ถนนศรีธาตุ 1 จากถนนทางหลวงหมายเลข 2239 ถึงไปทางทิศตะวันออกจรด ถนนเทศบาล 18 หมู่ที่ 8 บ้านศรีสง่าเมือง 4,912,000 บาท เทศบาลตำบลศรีธาตุ อำเภอศรีธาตุ หน่วยงานภาคีเครือข่าย
กิจกรรมหลักที่ 157  งบประมาณ ผู้รับผิดชอบ หน่วยงานที่เกี่ยวข้อง	ปรับปรุงผิวจราจรแอสฟัลต์ติกคอนกรีต ถนนหลังอำเภอ จากถนนเทศบาล 1 ยาวไปทางทิศ ตะวันออก จุดสิ้นสุดหน้าแพลตฟอร์ม สภ.ศรีธาตุ 4,532,000 บาท เทศบาลตำบลศรีธาตุ อำเภอศรีธาตุ หน่วยงานภาคีเครือข่าย
กิจกรรมหลักที่ 158  งบประมาณ ผู้รับผิดชอบ หน่วยงานที่เกี่ยวข้อง	ปรับปรุงผิวจราจรแอสฟัลต์ติกคอนกรีต ถนนเทศบาล 6 จากถนนไชยประสิทธิ์ ลงไปทางทิศใต้ หมู่ที่ 3 บ้านคำดี 4,400,000 บาท เทศบาลตำบลศรีธาตุ อำเภอศรีธาตุ หน่วยงานภาคีเครือข่าย
กิจกรรมหลักที่ 159  งบประมาณ ผู้รับผิดชอบ หน่วยงานที่เกี่ยวข้อง	ปรับปรุงผิวจราจรแอสฟัลต์ติกคอนกรีต ถนนไชยประสิทธิ์ จากถนนเทศบาล 7 ไปทางทิศ ตะวันออกจรดถนนเทศบาล 6 หมู่ที่ 10 บ้านคำศรี 2,340,000 บาท เทศบาลตำบลศรีธาตุ อำเภอศรีธาตุ หน่วยงานภาคีเครือข่าย



หัวข้อ	รายละเอียด
<p>กิจกรรมหลักที่ 160</p> <p>งบประมาณ ผู้รับผิดชอบ หน่วยงานที่เกี่ยวข้อง</p>	<p>ก่อสร้างถนนแอสฟัลติกคอนกรีต สายทางบ้านพรประจักษ์ ตำบลจำปี - บ้านห้วยวังปลา ตำบลศรีธาตุ กว้าง 5 เมตร ยาว 2,220 เมตร หนา 0.05 เมตร พร้อมติดตั้งไฟฟ้าแสงสว่างกิ่งเดี่ยว ตามบัญชีนวัตกรรมไทย รหัส 07020018 หมู่ที่ 13 บ้านพรประจักษ์ ตำบลจำปี อำเภอศรีธาตุ จังหวัดอุดรธานี</p> <p>39,912,000 บาท</p> <p>เทศบาลตำบลจำปี อำเภอศรีธาตุ</p> <p>หน่วยงานภาคีเครือข่าย</p>
<p>กิจกรรมหลักที่ 161</p> <p>งบประมาณ ผู้รับผิดชอบ หน่วยงานที่เกี่ยวข้อง</p>	<p>ก่อสร้างถนนแอสฟัลติกคอนกรีต รหัสทางหลวงท้องถิ่น อด.ถ.10 - 0010 สายทางบ้านโคกฝักซี่ - ทางเชื่อม ทล.2023 โครงสร้างชั้นพื้นทางดินซีเมนต์ผสมน้ำยาเชื่อมประสานตามนวัตกรรมไทย รหัส 01010052 กว้าง 6 เมตร ยาว 1,390 เมตร หนา 0.05 เมตร หมู่ที่ 8 บ้านโคกฝักซี่ ตำบลจำปี อำเภอศรีธาตุ จังหวัดอุดรธานี</p> <p>39,912,000 บาท</p> <p>เทศบาลตำบลจำปี อำเภอศรีธาตุ</p> <p>หน่วยงานภาคีเครือข่าย</p>
<p>กิจกรรมหลักที่ 162</p> <p>งบประมาณ ผู้รับผิดชอบ หน่วยงานที่เกี่ยวข้อง</p>	<p>ก่อสร้างถนนแอสฟัลติกคอนกรีต รหัสทางหลวงท้องถิ่น อด.ถ.10 - 0013 สายทางบ้านโคกเจริญ - บ้านโนนสวรรค์ โครงสร้างชั้นพื้นทางดินซีเมนต์ผสมน้ำยาเชื่อมประสานตามนวัตกรรมไทย รหัส 01010052 กว้าง 5 เมตร ยาว 1,300 เมตร หนา 0.05 เมตร ไหล่ทางข้างละ 0.50 เมตร หมู่ที่ 12 บ้านโนนสวรรค์ ตำบลจำปี อำเภอศรีธาตุ จังหวัดอุดรธานี</p> <p>39,968,000 บาท</p> <p>เทศบาลตำบลจำปี อำเภอศรีธาตุ</p> <p>หน่วยงานภาคีเครือข่าย</p>
<p>กิจกรรมหลักที่ 163</p> <p>งบประมาณ ผู้รับผิดชอบ หน่วยงานที่เกี่ยวข้อง</p>	<p>ก่อสร้างถนนแอสฟัลติกคอนกรีต รหัสทางหลวงท้องถิ่น อด.ถ.10-004 สายทางบ้านโคกใหญ่ - บ้านดุนเลา กว้าง 5 เมตร ยาว 1,410 เมตร หนา 0.05 เมตร พร้อมติดตั้งไฟฟ้าแสงสว่างกิ่งเดี่ยว ตามบัญชีนวัตกรรมไทย รหัส 07020018 ตำบลจำปี อำเภอศรีธาตุ จังหวัดอุดรธานี</p> <p>33,016,000 บาท</p> <p>เทศบาลตำบลจำปี อำเภอศรีธาตุ</p> <p>หน่วยงานภาคีเครือข่าย</p>
<p>กิจกรรมหลักที่ 164</p> <p>งบประมาณ ผู้รับผิดชอบ หน่วยงานที่เกี่ยวข้อง</p>	<p>ก่อสร้างถนนคอนกรีตเสริมเหล็ก รหัสทางหลวงท้องถิ่น อด.ถ.10-005 สายทางบ้านโนนม่วง - บ้านคำปลากั้ง กว้าง 5 เมตร ยาว 825 เมตร หนา 0.15 เมตร หรือมีพื้นที่จราจรไม่น้อยกว่า 4,125 ตารางเมตร พร้อมติดตั้งไฟฟ้าแสงสว่างกิ่งเดี่ยว ตามบัญชีนวัตกรรมไทย รหัส 07020022 ตำบลจำปี อำเภอศรีธาตุ จังหวัดอุดรธานี</p> <p>13,728,000 บาท</p> <p>เทศบาลตำบลจำปี อำเภอศรีธาตุ</p> <p>หน่วยงานภาคีเครือข่าย</p>
<p>กิจกรรมหลักที่ 165</p> <p>งบประมาณ ผู้รับผิดชอบ หน่วยงานที่เกี่ยวข้อง</p>	<p>ก่อสร้างถนนคอนกรีตเสริมเหล็ก รหัสทางหลวงท้องถิ่น อด.ถ.10-0012 สายบ้านโนนสวรรค์ - บ้านท่าไทรใหม่ กว้าง 6 เมตร ยาว 314 เมตร หนา 0.15 เมตร หรือมีพื้นที่จราจรไม่น้อยกว่า 1,884 ตารางเมตร ตำบลจำปี อำเภอศรีธาตุ จังหวัดอุดรธานี</p> <p>6,784,000 บาท</p> <p>เทศบาลตำบลจำปี อำเภอศรีธาตุ</p> <p>หน่วยงานภาคีเครือข่าย</p>



หัวข้อ	รายละเอียด
กิจกรรมหลักที่ 166  งบประมาณ ผู้รับผิดชอบ หน่วยงานที่เกี่ยวข้อง	ก่อสร้างถนนคอนกรีตเสริมเหล็ก สายทางเชื่อม ทช.อด.4064 - ทางเชื่อม ทล.2393 กว้าง 4 เมตร ยาว 3,690 เมตร หนา 0.15 เมตร หรือมีพื้นที่จราจรไม่น้อยกว่า 14,760 ตารางเมตร ตำบลจำปี อำเภอสรีธาตุ จังหวัดอุดรธานี  36,928,000 บาท เทศบาลตำบลจำปี อำเภอสรีธาตุ หน่วยงานภาคีเครือข่าย
กิจกรรมหลักที่ 167  งบประมาณ ผู้รับผิดชอบ หน่วยงานที่เกี่ยวข้อง	ก่อสร้างถนนคอนกรีตเสริมเหล็ก สายทางเชื่อม ทช.อด.1005 - บ้านโนนสงเปลือย หมู่ที่ 9 กว้าง 5 เมตร ยาว 1,970 เมตร หนา 0.15 เมตร หรือมีพื้นที่จราจรไม่น้อยกว่า 9,850 ตารางเมตร พร้อมติดตั้งไฟฟ้ากึ่งเดี่ยว ตามบัญชีนวัตกรรมไทย รหัส 07020022 ตำบลจำปี อำเภอสรีธาตุ จังหวัดอุดรธานี  37,892,000 บาท เทศบาลตำบลจำปี อำเภอสรีธาตุ หน่วยงานภาคีเครือข่าย
กิจกรรมหลักที่ 168  งบประมาณ ผู้รับผิดชอบ หน่วยงานที่เกี่ยวข้อง	ก่อสร้างถนนคอนกรีตเสริมเหล็ก สายทางบ้านหนองแวงจำปี - บ้านโนนสูง กว้าง 4 เมตร ยาว 515 เมตร หนา 0.15 เมตร หรือมีพื้นที่จราจรไม่น้อยกว่า 2,060 ตารางเมตร ตำบลจำปี อำเภอสรีธาตุ จังหวัดอุดรธานี  37,892,000 บาท เทศบาลตำบลจำปี อำเภอสรีธาตุ หน่วยงานภาคีเครือข่าย
กิจกรรมหลักที่ 169  งบประมาณ ผู้รับผิดชอบ หน่วยงานที่เกี่ยวข้อง	ก่อสร้างถนนคอนกรีตเสริมเหล็ก สายทางรอบบ้านท่าไฮใหม่ - ทางเชื่อม ทล.2231 กว้าง 4 เมตร ยาว 895 เมตร หนา 0.15 เมตร หรือมีพื้นที่จราจรไม่น้อยกว่า 3,580 ตารางเมตร พร้อมติดตั้งไฟฟ้ากึ่งเดี่ยว ตามบัญชีนวัตกรรมไทย รหัส 07020019 ตำบลจำปี อำเภอสรีธาตุ จังหวัดอุดรธานี  13,776,000 บาท เทศบาลตำบลจำปี อำเภอสรีธาตุ หน่วยงานภาคีเครือข่าย
กิจกรรมหลักที่ 170  งบประมาณ ผู้รับผิดชอบ หน่วยงานที่เกี่ยวข้อง	ก่อสร้างถนนคอนกรีตเสริมเหล็ก สายทางบ้านท่าไฮใหม่ - วัดศรีธาตุประมัญชา (วัดป่าแมว) กว้าง 4 เมตร ยาว 843 เมตร หนา 0.15 เมตร หรือมีพื้นที่จราจรไม่น้อยกว่า 3,372 ตารางเมตร ตำบลจำปี อำเภอสรีธาตุ จังหวัดอุดรธานี  8,540,000 บาท เทศบาลตำบลจำปี อำเภอสรีธาตุ หน่วยงานภาคีเครือข่าย
กิจกรรมหลักที่ 171  งบประมาณ ผู้รับผิดชอบ หน่วยงานที่เกี่ยวข้อง	ก่อสร้างถนนลาดยางผิวทางแอสฟัลต์ติกคอนกรีต เส้นบ้านพ้อวิรัช ถึงถนนทางหลวงชนบทเส้นบ้านสร้างแป้น บ้านดอนกลอย หมู่ที่ 5  6,020,000 บาท องค์การบริหารส่วนตำบลนาบัว อำเภอกู่แก้ว หน่วยงานภาคีเครือข่าย
กิจกรรมหลักที่ 172  งบประมาณ ผู้รับผิดชอบ หน่วยงานที่เกี่ยวข้อง	ปรับปรุงถนนลาดยางผิวทางแอสฟัลต์ติกคอนกรีต สายทางนาม่วง-หนองนาไฮ บ้านนาม่วง หมู่ที่ 8  7,400,000 บาท องค์การบริหารส่วนตำบลนาบัว อำเภอกู่แก้ว หน่วยงานภาคีเครือข่าย



หัวข้อ	รายละเอียด
กิจกรรมหลักที่ 173 งบประมาณ ผู้รับผิดชอบ หน่วยงานที่เกี่ยวข้อง	ก่อสร้างถนนลาดยางผิวทางแอสฟัลท์ติกคอนกรีต รหัสสายทางหลวงท้องถิ่น อด.ถ.102-006 สายทางนาบัว – นาทราย บ้านนาบัว หมู่ที่ 9 9,000,000 บาท องค์การบริหารส่วนตำบลนาบัว อำเภอเพ็ญ หน่วยงานภาคีเครือข่าย
กิจกรรมหลักที่ 174 งบประมาณ ผู้รับผิดชอบ หน่วยงานที่เกี่ยวข้อง	ก่อสร้างถนนคอนกรีตเสริมเหล็กสายบ้านนาม่วง - ดงคำบอน หมู่ที่ 8 บ้านนาม่วง 3,700,000 บาท องค์การบริหารส่วนตำบลนาบัว อำเภอเพ็ญ หน่วยงานภาคีเครือข่าย
กิจกรรมหลักที่ 175 งบประมาณ ผู้รับผิดชอบ หน่วยงานที่เกี่ยวข้อง	ก่อสร้างถนนคอนกรีตเสริมเหล็ก รหัสทางหลวงท้องถิ่น อด.ถ.102-012 สาย บ.ดอนกลอย – ดอนเค็ง บ้านดอนกลอย ม.5 7,500,000 บาท องค์การบริหารส่วนตำบลนาบัว อำเภอเพ็ญ หน่วยงานภาคีเครือข่าย
กิจกรรมหลักที่ 176 งบประมาณ ผู้รับผิดชอบ หน่วยงานที่เกี่ยวข้อง	ก่อสร้างถนนลาดยางผิวทางแอสฟัลท์ติกคอนกรีต รหัสทางหลวงท้องถิ่นอด.ถ.102-019 สายทางบ้านนาบัว – ดงขอนแก่น บ้านนาบัว หมู่ที่ 1 ตำบลนาบัว 7,500,000 บาท องค์การบริหารส่วนตำบลนาบัว อำเภอเพ็ญ หน่วยงานภาคีเครือข่าย
กิจกรรมหลักที่ 177 งบประมาณ ผู้รับผิดชอบ หน่วยงานที่เกี่ยวข้อง	ก่อสร้างถนน ลาดยางรหัสทางหลวงท้องถิ่น อด.ถ.28-001 สายบ้านตะเคียนทอง – บ้านสมดี 15,000,000 บาท เทศบาลตำบลบ้านโป่ง อำเภอศรีธาตุ หน่วยงานภาคีเครือข่าย
กิจกรรมหลักที่ 178 งบประมาณ ผู้รับผิดชอบ หน่วยงานที่เกี่ยวข้อง	ก่อสร้างถนน ลาดยางรหัสทางหลวงท้องถิ่น อด.ถ.28-003 สายบ้านตะเคียนทอง – บ้านโป่ง 5,000,000 บาท เทศบาลตำบลบ้านโป่ง อำเภอศรีธาตุ หน่วยงานภาคีเครือข่าย
กิจกรรมหลักที่ 179 งบประมาณ ผู้รับผิดชอบ หน่วยงานที่เกี่ยวข้อง	ก่อสร้างถนน คสล.รหัสทางหลวงท้องถิ่น อด.ถ.28-004 สายบ้านโป่ง – บ้านสามขา 10,000,000 บาท เทศบาลตำบลบ้านโป่ง อำเภอศรีธาตุ หน่วยงานภาคีเครือข่าย
กิจกรรมหลักที่ 180 งบประมาณ ผู้รับผิดชอบ หน่วยงานที่เกี่ยวข้อง	ก่อสร้างถนน คสล.รหัสทางหลวงท้องถิ่น อด.ถ.28-005 สายโคกข่า ม.5 – บ้านโนนสวรรค์ 4,620,000 บาท เทศบาลตำบลบ้านโป่ง อำเภอศรีธาตุ หน่วยงานภาคีเครือข่าย
กิจกรรมหลักที่ 181 งบประมาณ	ก่อสร้างถนน คสล.รหัสทางหลวงท้องถิ่น อด.ถ.28-006 สายบ้านโคกกล่าม – บ้านสามขา 8,800,000 บาท



หัวข้อ	รายละเอียด
ผู้รับผิดชอบ หน่วยงานที่เกี่ยวข้อง	เทศบาลตำบลบ้านโป่ง อำเภอศรีธาตุ หน่วยงานภาคีเครือข่าย
กิจกรรมหลักที่ 182  งบประมาณ ผู้รับผิดชอบ หน่วยงานที่เกี่ยวข้อง	ก่อสร้างถนน คสล.รห้สทางหลวงท้องถิ่น อด.ถ.28-007 สายบ้านตะเคียนทอง - บ้านโคกผักชี 3,300,000 บาท เทศบาลตำบลบ้านโป่ง อำเภอศรีธาตุ หน่วยงานภาคีเครือข่าย
กิจกรรมหลักที่ 183  งบประมาณ ผู้รับผิดชอบ หน่วยงานที่เกี่ยวข้อง	ก่อสร้างถนน คสล.รห้สทางหลวงท้องถิ่น อด.ถ.28-008 สายบ้านโพธิ์งาม - บ้านโคกข่า ม.5 4,620,000 บาท เทศบาลตำบลบ้านโป่ง อำเภอศรีธาตุ หน่วยงานภาคีเครือข่าย
กิจกรรมหลักที่ 184  งบประมาณ ผู้รับผิดชอบ หน่วยงานที่เกี่ยวข้อง	ก่อสร้างถนน คสล.รห้สทางหลวงท้องถิ่น อด.ถ.28-009 สายบ้านห้วยผึ้ง ม.10 - บ้านโสกหินขาว - บ้านโคกล่าม 4,620,000 บาท เทศบาลตำบลบ้านโป่ง อำเภอศรีธาตุ หน่วยงานภาคีเครือข่าย
กิจกรรมหลักที่ 185  งบประมาณ ผู้รับผิดชอบ หน่วยงานที่เกี่ยวข้อง	ก่อสร้างถนน คสล.รห้สทางหลวงท้องถิ่น อด.ถ.28-010 สายบ้านสามขา - บ้านโนนพัฒนา 4,950,000 บาท เทศบาลตำบลบ้านโป่ง อำเภอศรีธาตุ หน่วยงานภาคีเครือข่าย
กิจกรรมหลักที่ 186  งบประมาณ ผู้รับผิดชอบ หน่วยงานที่เกี่ยวข้อง	ก่อสร้างถนน คสล.รห้สทางหลวงท้องถิ่น อด.ถ.28-011 สายแยกบ้านโคกล่าม - บ้านโนนพัฒนา - บ้านสามขา 4,400,000 บาท เทศบาลตำบลบ้านโป่ง อำเภอศรีธาตุ หน่วยงานภาคีเครือข่าย
กิจกรรมหลักที่ 187  งบประมาณ ผู้รับผิดชอบ หน่วยงานที่เกี่ยวข้อง	ก่อสร้างถนน คสล.รห้สทางหลวงท้องถิ่น อด.ถ.28-012 สายบ้านสามขา - บ้านป่าหวาย 4,400,000 บาท เทศบาลตำบลบ้านโป่ง อำเภอศรีธาตุ หน่วยงานภาคีเครือข่าย
กิจกรรมหลักที่ 188  งบประมาณ ผู้รับผิดชอบ หน่วยงานที่เกี่ยวข้อง	ก่อสร้างถนน คสล.รห้สทางหลวงท้องถิ่น อด.ถ.28-013 สายสามขา - ประปาหมู่บ้าน 4,400,000 บาท เทศบาลตำบลบ้านโป่ง อำเภอศรีธาตุ หน่วยงานภาคีเครือข่าย
กิจกรรมหลักที่ 189  งบประมาณ ผู้รับผิดชอบ	ก่อสร้างถนน คสล.รห้สทางหลวงท้องถิ่น อด.ถ.28-014 สายโคกข่า ม.8 - บ้านโนนพัฒนา 2,860,000 บาท เทศบาลตำบลบ้านโป่ง อำเภอศรีธาตุ



หัวข้อ	รายละเอียด
หน่วยงานที่เกี่ยวข้อง	หน่วยงานภาคีเครือข่าย
กิจกรรมหลักที่ 190 งบประมาณ ผู้รับผิดชอบ หน่วยงานที่เกี่ยวข้อง	ก่อสร้างถนน ลาดยาง รหัสทางหลวงท้องถิ่น อด.ถ.28-015 สายโนนพัฒนา - บ้านโคกข่า ม.8 1,630,000 บาท เทศบาลตำบลบ้านโป่ง อำเภอสรีราชา หน่วยงานภาคีเครือข่าย
กิจกรรมหลักที่ 191 งบประมาณ ผู้รับผิดชอบ หน่วยงานที่เกี่ยวข้อง	ก่อสร้างถนน คสล.รหัสทางหลวงท้องถิ่น อด.ถ.28-016 สายบ้านสมดี - บ้านโคกน้อย 5,632,000 บาท เทศบาลตำบลบ้านโป่ง อำเภอสรีราชา หน่วยงานภาคีเครือข่าย
กิจกรรมหลักที่ 192 งบประมาณ ผู้รับผิดชอบ หน่วยงานที่เกี่ยวข้อง	ก่อสร้างถนนลาดยาง รหัสทางหลวงท้องถิ่น อด.ถ.28-017 สายบ้านโคกล่าม - บ้านสมดี 1,142,000 บาท เทศบาลตำบลบ้านโป่ง อำเภอสรีราชา หน่วยงานภาคีเครือข่าย
กิจกรรมหลักที่ 193 งบประมาณ ผู้รับผิดชอบ หน่วยงานที่เกี่ยวข้อง	ก่อสร้างถนน ลาดยาง รหัสทางหลวงท้องถิ่น อด.ถ.28-018 สายบ้านโคกข่า ม.8 - ลำห้วยผึ้ง - บ้านโนนพัฒนา 2,552,000 บาท เทศบาลตำบลบ้านโป่ง อำเภอสรีราชา หน่วยงานภาคีเครือข่าย
กิจกรรมหลักที่ 194 งบประมาณ ผู้รับผิดชอบ หน่วยงานที่เกี่ยวข้อง	ก่อสร้างถนน คสล.รหัสทางหลวงท้องถิ่น อด.ถ.28-019 สายสมดี - บ้านโคกข่า ม.5 3,500,000 บาท เทศบาลตำบลบ้านโป่ง อำเภอสรีราชา หน่วยงานภาคีเครือข่าย
กิจกรรมหลักที่ 195 งบประมาณ ผู้รับผิดชอบ หน่วยงานที่เกี่ยวข้อง	ก่อสร้างถนน คสล.รหัสทางหลวงท้องถิ่น อด.ถ.28-020 สายโคกข่า ม.5 - บ้านสมดี 2,200,000 บาท เทศบาลตำบลบ้านโป่ง อำเภอสรีราชา หน่วยงานภาคีเครือข่าย
กิจกรรมหลักที่ 196 งบประมาณ ผู้รับผิดชอบ หน่วยงานที่เกี่ยวข้อง	ก่อสร้างถนน คสล. รหัสทางหลวงท้องถิ่น อด.ถ.28-021 สายบ้านโคกข่า ม.5 - บ้านโคกข่า ม.8 2,200,000 บาท เทศบาลตำบลบ้านโป่ง อำเภอสรีราชา หน่วยงานภาคีเครือข่าย
กิจกรรมหลักที่ 197 งบประมาณ ผู้รับผิดชอบ หน่วยงานที่เกี่ยวข้อง	ก่อสร้างถนน คสล.รหัสทางหลวงท้องถิ่น อด.ถ.28-022 สายสมดี - บ้านโคกข่า ม.5 2,750,000 บาท เทศบาลตำบลบ้านโป่ง อำเภอสรีราชา หน่วยงานภาคีเครือข่าย
กิจกรรมหลักที่ 198 งบประมาณ ผู้รับผิดชอบ หน่วยงานที่เกี่ยวข้อง	ก่อสร้างถนน คสล.รหัสทางหลวงท้องถิ่น อด.ถ.28-023 สายโคกข่า ม.5 - บ้านสมดี 1,100,000 บาท เทศบาลตำบลบ้านโป่ง อำเภอสรีราชา หน่วยงานภาคีเครือข่าย



หัวข้อ	รายละเอียด
กิจกรรมหลักที่ 199 งบประมาณ ผู้รับผิดชอบ หน่วยงานที่เกี่ยวข้อง	ก่อสร้างถนน ลาดยาง รหัสทางหลวงท้องถิ่น อด.ถ.28-024 สายบ้านโคกข่า ม.5 - บ้านโคกข่า ม.8 856,800 บาท เทศบาลตำบลบ้านโป่ง อำเภอสรีราชา หน่วยงานภาคีเครือข่าย
กิจกรรมหลักที่ 200 งบประมาณ ผู้รับผิดชอบ หน่วยงานที่เกี่ยวข้อง	ก่อสร้างถนน คสล.รหัสทางหลวงท้องถิ่น อด.ถ.28-025 สายแยกบ้านโป่ง - สามขา - วัดป่าพอก 2,200,000 บาท เทศบาลตำบลบ้านโป่ง อำเภอสรีราชา หน่วยงานภาคีเครือข่าย
กิจกรรมหลักที่ 201 งบประมาณ ผู้รับผิดชอบ หน่วยงานที่เกี่ยวข้อง	ก่อสร้างถนน คสล.รหัสทางหลวงท้องถิ่น อด.ถ.28-026 สายบ้านโป่ง - บ้านป่าหวาย 5,060,000 บาท เทศบาลตำบลบ้านโป่ง อำเภอสรีราชา หน่วยงานภาคีเครือข่าย
กิจกรรมหลักที่ 202 งบประมาณ ผู้รับผิดชอบ หน่วยงานที่เกี่ยวข้อง	ก่อสร้างถนน คสล. รหัสทางหลวงท้องถิ่น อด.ถ.28-027 สายบ้านโพธิ์งาม - บ้านตะเคียนทอง 2,860,000 บาท เทศบาลตำบลบ้านโป่ง อำเภอสรีราชา หน่วยงานภาคีเครือข่าย
กิจกรรมหลักที่ 203 งบประมาณ ผู้รับผิดชอบ หน่วยงานที่เกี่ยวข้อง	ก่อสร้างถนน ลาดยาง รหัสทางหลวงท้องถิ่น อด.ถ.28-028 สายรอบหมู่บ้าน โคกข่า ม.5 1,074,000 บาท เทศบาลตำบลบ้านโป่ง อำเภอสรีราชา หน่วยงานภาคีเครือข่าย
กิจกรรมหลักที่ 204 งบประมาณ ผู้รับผิดชอบ หน่วยงานที่เกี่ยวข้อง	ก่อสร้างถนน ลาดยาง รหัสทางหลวงท้องถิ่น อด.ถ.28-029 สายบ้านสามขา - บ้านกุดนาค้อ 2,312,000 บาท เทศบาลตำบลบ้านโป่ง อำเภอสรีราชา หน่วยงานภาคีเครือข่าย
กิจกรรมหลักที่ 205 งบประมาณ ผู้รับผิดชอบ หน่วยงานที่เกี่ยวข้อง	ก่อสร้างถนน ลาดยาง รหัสทางหลวงท้องถิ่น อด.ถ.28-030 สายรอบหมู่บ้าน โคกข่า ม.8 918,000 บาท เทศบาลตำบลบ้านโป่ง อำเภอสรีราชา หน่วยงานภาคีเครือข่าย
กิจกรรมหลักที่ 206 งบประมาณ ผู้รับผิดชอบ หน่วยงานที่เกี่ยวข้อง	ก่อสร้างถนนลาดยาง รหัสทางหลวงท้องถิ่น อด.ถ.28-002 สายบ้านโนนพัฒนา - บ้านห้วยผึ้ง 10,000,000 บาท เทศบาลตำบลบ้านโป่ง อำเภอสรีราชา หน่วยงานภาคีเครือข่าย



หัวข้อ	รายละเอียด
กิจกรรมหลักที่ 207  งบประมาณ ผู้รับผิดชอบ หน่วยงานที่เกี่ยวข้อง	เสริมผิวลาดยางแอสฟัลติกคอนกรีต สายบ้านม่วง - บ้านนาอ่าง ตำบลจำปาโมง อำเภอบ้านฝือ จังหวัดอุดรธานี ระยะทางตลอดสาย 4.700  9,780,000 บาท องค์การบริหารส่วนตำบลจำปาโมง อำเภอบ้านฝือ หน่วยงานภาคีเครือข่าย
กิจกรรมหลักที่ 208  งบประมาณ ผู้รับผิดชอบ หน่วยงานที่เกี่ยวข้อง	ยกระดับคันดินโดยการสร้างถนนคสล. ลำห้วยโมง บ้านม่วง หมู่ 15 ถึงฝาย บ้านลาน หมู่ 10 ถนน คสล.กว้าง 3.50 เมตรยาว 3,000 เมตร หนา 0.15  5,630,000 บาท องค์การบริหารส่วนตำบลจำปาโมง อำเภอบ้านฝือ หน่วยงานภาคีเครือข่าย
กิจกรรมหลักที่ 209  งบประมาณ ผู้รับผิดชอบ หน่วยงานที่เกี่ยวข้อง	ก่อสร้างสะพาน คสล.ข้ามลำห้วยซี้ด (ม.1-6) ตำบลบ้านค้อ อำเภอบ้านฝือ จังหวัดอุดรธานี  5,000,000 บาท องค์การบริหารส่วนตำบลบ้านค้อ อำเภอบ้านฝือ หน่วยงานภาคีเครือข่าย
กิจกรรมหลักที่ 210  งบประมาณ ผู้รับผิดชอบ หน่วยงานที่เกี่ยวข้อง	ซ่อมแซมถนนลาดยางผิวทางแอสฟัลติก สายบ้านค้อ - บ้านหนองกอง ตำบลบ้านค้อ อำเภอบ้านฝือ จังหวัดอุดรธานี  10,000,000 บาท องค์การบริหารส่วนตำบลบ้านค้อ อำเภอบ้านฝือ หน่วยงานภาคีเครือข่าย
กิจกรรมหลักที่ 211  งบประมาณ ผู้รับผิดชอบ หน่วยงานที่เกี่ยวข้อง	ก่อสร้างถนนคอนกรีตเสริมเหล็ก สายแยกสะพานไปทางที่นายพินิจ โคตรพรมศรี หมู่ที่ 1 บ้าน เชียงแหว  5,797,000 บาท เทศบาลตำบลเชียงแหว อำเภอกุมภวาปี หน่วยงานภาคีเครือข่าย
กิจกรรมหลักที่ 212  งบประมาณ ผู้รับผิดชอบ หน่วยงานที่เกี่ยวข้อง	ก่อสร้างถนนคอนกรีตเสริมเหล็ก สายถนนคอนกรีตเดิมถึงสนามกีฬา หมู่ที่ 2 บ้านเชียงแหว  2,269,000 บาท เทศบาลตำบลเชียงแหว อำเภอกุมภวาปี หน่วยงานภาคีเครือข่าย
กิจกรรมหลักที่ 213  งบประมาณ ผู้รับผิดชอบ หน่วยงานที่เกี่ยวข้อง	ก่อสร้างถนนคอนกรีตเสริมเหล็ก สายข้างเทศบาลตำบลเชียงแหวถึงสระน้ำประปา หมู่ที่ 2 บ้าน เชียงแหว  3,803,001 บาท เทศบาลตำบลเชียงแหว อำเภอกุมภวาปี หน่วยงานภาคีเครือข่าย
กิจกรรมหลักที่ 214  งบประมาณ ผู้รับผิดชอบ หน่วยงานที่เกี่ยวข้อง	ก่อสร้างถนนคอนกรีตเสริมเหล็ก สายถนนคอนกรีตเดิมถึงคลองส่งน้ำช่วงที่ 2 หมู่ที่ 4 บ้านนกชะบา  600,000 บาท เทศบาลตำบลเชียงแหว อำเภอกุมภวาปี หน่วยงานภาคีเครือข่าย
กิจกรรมหลักที่ 215  งบประมาณ	ก่อสร้างถนนคอนกรีตเสริมเหล็ก สายถนนคอนกรีตเดิมถึงคลองส่งน้ำหมู่ที่ 10 บ้านเดียม  2,330,000 บาท



หัวข้อ	รายละเอียด
ผู้รับผิดชอบ หน่วยงานที่เกี่ยวข้อง	เทศบาลตำบลเชียงแหว อำเภอกุมภวาปี หน่วยงานภาคีเครือข่าย
กิจกรรมหลักที่ 216  งบประมาณ ผู้รับผิดชอบ หน่วยงานที่เกี่ยวข้อง	ก่อสร้างถนนคอนกรีตเสริม สายสามแยกโนนสูงถึงถนนลาดยางบ้านหมากบัว หมู่ที่ 11 บ้านเชียงแหว 6,741,000 บาท เทศบาลตำบลเชียงแหว อำเภอกุมภวาปี หน่วยงานภาคีเครือข่าย
กิจกรรมหลักที่ 217  งบประมาณ ผู้รับผิดชอบ หน่วยงานที่เกี่ยวข้อง	ก่อสร้างถนนคอนกรีตเสริมเหล็ก สายถนนคอนกรีตเดิมถึงคลองส่งน้ำหมู่ที่ 13 บ้านสวนมอญ 3,803,000 บาท เทศบาลตำบลเชียงแหว อำเภอกุมภวาปี หน่วยงานภาคีเครือข่าย
กิจกรรมหลักที่ 218 งบประมาณ ผู้รับผิดชอบ หน่วยงานที่เกี่ยวข้อง	ปรับปรุงถนนคอนกรีตเสริมเหล็กลาดทับด้วยแอสฟัลท์ติก หมู่ที่ 1 9,000,000 บาท องค์การบริหารส่วนตำบลน้ำพัน อำเภอหนองวัวซอ หน่วยงานภาคีเครือข่าย
กิจกรรมหลักที่ 219 งบประมาณ ผู้รับผิดชอบ หน่วยงานที่เกี่ยวข้อง	ปรับปรุงถนนคอนกรีตเสริมเหล็กลาดทับด้วยแอสฟัลท์ติก หมู่ที่ 4,8 9,000,000 บาท องค์การบริหารส่วนตำบลน้ำพัน อำเภอหนองวัวซอ หน่วยงานภาคีเครือข่าย
กิจกรรมหลักที่ 220 งบประมาณ ผู้รับผิดชอบ หน่วยงานที่เกี่ยวข้อง	ปรับปรุงถนนคอนกรีตเสริมเหล็กลาดทับด้วยแอสฟัลท์ติก หมู่ที่ 5,7 9,000,000 บาท องค์การบริหารส่วนตำบลน้ำพัน อำเภอหนองวัวซอ หน่วยงานภาคีเครือข่าย
กิจกรรมหลักที่ 221 งบประมาณ ผู้รับผิดชอบ หน่วยงานที่เกี่ยวข้อง	ก่อสร้างถนนคอนกรีตเสริมเหล็ก หมู่ที่ 7 9,000,000 บาท องค์การบริหารส่วนตำบลน้ำพัน อำเภอหนองวัวซอ หน่วยงานภาคีเครือข่าย
กิจกรรมหลักที่ 222 งบประมาณ ผู้รับผิดชอบ หน่วยงานที่เกี่ยวข้อง	ก่อสร้างถนนคอนกรีตเสริมเหล็ก หมู่ที่ 3 9,000,000 บาท องค์การบริหารส่วนตำบลน้ำพัน อำเภอหนองวัวซอ หน่วยงานภาคีเครือข่าย
กิจกรรมหลักที่ 223  งบประมาณ ผู้รับผิดชอบ หน่วยงานที่เกี่ยวข้อง	ก่อสร้างถนนคอนกรีตเสริมเหล็ก หมู่ที่ 3 (สายชำฝักกูด - สามแยกชุมชนเกษตรสมบูรณ์ - โนน ทัน)
กิจกรรมหลักที่ 224 งบประมาณ ผู้รับผิดชอบ หน่วยงานที่เกี่ยวข้อง	ก่อสร้างถนนคอนกรีตเสริมเหล็ก หมู่ที่ 3 (สายชุมชนหนองแวงเดิด - หนองแก)
กิจกรรมหลักที่ 224 งบประมาณ ผู้รับผิดชอบ หน่วยงานที่เกี่ยวข้อง	9,000,000 บาท องค์การบริหารส่วนตำบลน้ำพัน อำเภอหนองวัวซอ หน่วยงานภาคีเครือข่าย



หัวข้อ	รายละเอียด
กิจกรรมหลักที่ 225 งบประมาณ ผู้รับผิดชอบ หน่วยงานที่เกี่ยวข้อง	ก่อสร้างท่อลอดเหลี่ยมลำห้วยสวย หมู่ 10 บ้านดอนแดง ต.นาพู่ อ.เพ็ญ จ.อุดรธานี 6,000,000 บาท องค์การบริหารส่วนตำบลนาพู่ อำเภอเพ็ญ หน่วยงานภาคีเครือข่าย
กิจกรรมหลักที่ 226 งบประมาณ ผู้รับผิดชอบ หน่วยงานที่เกี่ยวข้อง	ก่อสร้างถนน คสล. ภายในหมู่บ้าน หมู่ที่ 3 บ้านหนองบุ 10,000,000 บาท องค์การบริหารส่วนตำบลสามพร้าว อำเภอเมืองอุดรธานี หน่วยงานภาคีเครือข่าย
กิจกรรมหลักที่ 227 งบประมาณ ผู้รับผิดชอบ หน่วยงานที่เกี่ยวข้อง	ก่อสร้างถนน คสล. (ดอนหาด - กุดสระ) หมู่ที่ 4 บ้านดอนหาด 20,000,000 บาท องค์การบริหารส่วนตำบลสามพร้าว อำเภอเมืองอุดรธานี หน่วยงานภาคีเครือข่าย
กิจกรรมหลักที่ 228 งบประมาณ ผู้รับผิดชอบ หน่วยงานที่เกี่ยวข้อง	ก่อสร้างถนน คสล. โสภักดี หมู่ที่ 4 บ้านดอนหาด 10,000,000 บาท องค์การบริหารส่วนตำบลสามพร้าว อำเภอเมืองอุดรธานี หน่วยงานภาคีเครือข่าย
กิจกรรมหลักที่ 229 งบประมาณ ผู้รับผิดชอบ หน่วยงานที่เกี่ยวข้อง	ก่อสร้างถนน คสล. เส้นเชื่อม หนองบัว - สร้างแป้น หมู่ที่ 7 บ้านหนองบัว 10,000,000 บาท องค์การบริหารส่วนตำบลสามพร้าว อำเภอเมืองอุดรธานี หน่วยงานภาคีเครือข่าย
กิจกรรมหลักที่ 230 งบประมาณ ผู้รับผิดชอบ หน่วยงานที่เกี่ยวข้อง	ก่อสร้างถนน คสล. สามพร้าว - หนองนาคำ หมู่ที่ 10 บ้านสามพร้าว 10,000,000 บาท องค์การบริหารส่วนตำบลสามพร้าว อำเภอเมืองอุดรธานี หน่วยงานภาคีเครือข่าย
กิจกรรมหลักที่ 231 งบประมาณ ผู้รับผิดชอบ หน่วยงานที่เกี่ยวข้อง	ก่อสร้างถนน คสล. เส้นดงเหล่าต้อง - หนองสวรรค์ หมู่ที่ 13 บ้านดงเหล่าต้อง 10,000,000 บาท องค์การบริหารส่วนตำบลสามพร้าว อำเภอเมืองอุดรธานี หน่วยงานภาคีเครือข่าย
กิจกรรมหลักที่ 232 งบประมาณ ผู้รับผิดชอบ หน่วยงานที่เกี่ยวข้อง	ก่อสร้างถนน คสล. ซ.บางระจัน - หนองบัว หมู่ที่ 14 บ้านหนองบุ 10,000,000 บาท องค์การบริหารส่วนตำบลสามพร้าว อำเภอเมืองอุดรธานี หน่วยงานภาคีเครือข่าย
กิจกรรมหลักที่ 233 งบประมาณ ผู้รับผิดชอบ หน่วยงานที่เกี่ยวข้อง	ปรับปรุงถนน คสล. ซอยแสงเจริญ หมู่ที่ 5 บ้านหนองนาเหล่า 10,000,000 บาท องค์การบริหารส่วนตำบลสามพร้าว อำเภอเมืองอุดรธานี หน่วยงานภาคีเครือข่าย
กิจกรรมหลักที่ 234 งบประมาณ ผู้รับผิดชอบ หน่วยงานที่เกี่ยวข้อง	ก่อสร้างถนน คสล. เส้นรอบ ร.ร.สามพร้าววิทยา หมู่ที่ 2 บ้านสามพร้าว 18,000,000 บาท องค์การบริหารส่วนตำบลสามพร้าว อำเภอเมืองอุดรธานี หน่วยงานภาคีเครือข่าย
กิจกรรมหลักที่ 235	ปรับปรุงถนนลาดยางสายสามพร้าว - นาอุดม หมู่ที่ 1 บ้านสามพร้าว



หัวข้อ	รายละเอียด
งบประมาณ ผู้รับผิดชอบ หน่วยงานที่เกี่ยวข้อง	40,000,000 บาท องค์การบริหารส่วนตำบลสามพร้าว อำเภอเมืองอุดรธานี หน่วยงานภาคีเครือข่าย
กิจกรรมหลักที่ 236 งบประมาณ ผู้รับผิดชอบ หน่วยงานที่เกี่ยวข้อง	ปรับปรุงถนนลาดยางสายคอนหาด หมู่ที่ 4 - นาหยาด หมู่ที่ 6 10,000,000 บาท องค์การบริหารส่วนตำบลสามพร้าว อำเภอเมืองอุดรธานี หน่วยงานภาคีเครือข่าย
กิจกรรมหลักที่ 237 งบประมาณ ผู้รับผิดชอบ หน่วยงานที่เกี่ยวข้อง	ก่อสร้างถนนลาดยาง เส้นสามพร้าว – กุดสระ (วัดดงหนองตาล) หมู่ที่ 4 20,000,000 บาท องค์การบริหารส่วนตำบลสามพร้าว อำเภอเมืองอุดรธานี หน่วยงานภาคีเครือข่าย
กิจกรรมหลักที่ 238 งบประมาณ ผู้รับผิดชอบ หน่วยงานที่เกี่ยวข้อง	ก่อสร้างถนนลาดยาง เส้นหน้าราชภัฏฯ - หมู่ที่ 8 บ้านหนองคอนแสน 12,000,000 บาท องค์การบริหารส่วนตำบลสามพร้าว อำเภอเมืองอุดรธานี หน่วยงานภาคีเครือข่าย
กิจกรรมหลักที่ 239 งบประมาณ ผู้รับผิดชอบ หน่วยงานที่เกี่ยวข้อง	ก่อสร้างถนนลาดยาง เส้นหนองคอนแสน เชื่อมนาอุดม หมู่ที่ 8 5,000,000 บาท องค์การบริหารส่วนตำบลสามพร้าว อำเภอเมืองอุดรธานี หน่วยงานภาคีเครือข่าย
กิจกรรมหลักที่ 240 งบประมาณ ผู้รับผิดชอบ หน่วยงานที่เกี่ยวข้อง	ก่อสร้างถนนลาดยางเส้นจากหมู่ที่ 2 - หมู่ที่ 9 (ข้างหนองผายใหญ่) 10,000,000 บาท องค์การบริหารส่วนตำบลสามพร้าว อำเภอเมืองอุดรธานี หน่วยงานภาคีเครือข่าย
กิจกรรมหลักที่ 241 งบประมาณ ผู้รับผิดชอบ หน่วยงานที่เกี่ยวข้อง	ก่อสร้างถนนลาดยาง เส้นบ้านดอนหาด - บ่อโคลน หมู่ที่ 4 - หมู่ที่ 6 10,000,000 บาท องค์การบริหารส่วนตำบลสามพร้าว อำเภอเมืองอุดรธานี หน่วยงานภาคีเครือข่าย
กิจกรรมหลักที่ 242 งบประมาณ ผู้รับผิดชอบ หน่วยงานที่เกี่ยวข้อง	ก่อสร้างถนนลาดยาง เส้นสามพร้าว – วัดป่าปัญญาทิโป หมู่ที่ 15 10,000,000 บาท องค์การบริหารส่วนตำบลสามพร้าว อำเภอเมืองอุดรธานี หน่วยงานภาคีเครือข่าย
กิจกรรมหลักที่ 243 งบประมาณ ผู้รับผิดชอบ หน่วยงานที่เกี่ยวข้อง	ก่อสร้างถนนลาดยาง เส้นหนองบุ หมู่ที่ 3 เชื่อมบ้านโคกก่อง 10,000,000 บาท องค์การบริหารส่วนตำบลสามพร้าว อำเภอเมืองอุดรธานี หน่วยงานภาคีเครือข่าย
กิจกรรมหลักที่ 244 งบประมาณ ผู้รับผิดชอบ หน่วยงานที่เกี่ยวข้อง	ก่อสร้างถนนลาดยาง เส้นรอบราชภัฏ - วัดทุ่งมะไฟ หมู่ที่ 12 20,000,000 บาท องค์การบริหารส่วนตำบลสามพร้าว อำเภอเมืองอุดรธานี หน่วยงานภาคีเครือข่าย
กิจกรรมหลักที่ 245 งบประมาณ	ก่อสร้างถนนลาดยาง เส้นบ้านสามพร้าว หมู่ที่ 15 – เส้นเชื่อม บ้านหนองบัว หมู่ที่ 7 20,000,000 บาท



หัวข้อ	รายละเอียด
ผู้รับผิดชอบ หน่วยงานที่เกี่ยวข้อง	องค์การบริหารส่วนตำบลสามพร้าว อำเภอเมืองอุดรธานี หน่วยงานภาคีเครือข่าย
กิจกรรมหลักที่ 246 งบประมาณ ผู้รับผิดชอบ หน่วยงานที่เกี่ยวข้อง	ก่อสร้างถนนลาดยาง เส้นข้างบ่ม pt หมู่ที่ 2 และหมู่ที่ 6 บ้านนาหยาด 15,000,000 บาท องค์การบริหารส่วนตำบลสามพร้าว อำเภอเมืองอุดรธานี หน่วยงานภาคีเครือข่าย
กิจกรรมหลักที่ 247 งบประมาณ ผู้รับผิดชอบ หน่วยงานที่เกี่ยวข้อง	ก่อสร้างถนนลาดยางเส้นโคกหนองไหล - หนองนาคำ หมู่ที่ 10 10,000,000 บาท องค์การบริหารส่วนตำบลสามพร้าว อำเภอเมืองอุดรธานี หน่วยงานภาคีเครือข่าย
กิจกรรมหลักที่ 248 งบประมาณ ผู้รับผิดชอบ หน่วยงานที่เกี่ยวข้อง	ก่อสร้างถนนลาดยางทับคอนกรีตเสริม เหล็กภายในหมู่บ้านบ้านนามั่ง หมู่ที่ 4 ตำบลบ้านยวด อำเภอสร้างคอม จังหวัดอุดรธานี 1,000,000 บาท เทศบาลตำบลบ้านยวด อำเภอสร้างคอม หน่วยงานภาคีเครือข่าย
กิจกรรมหลักที่ 249 งบประมาณ ผู้รับผิดชอบ หน่วยงานที่เกี่ยวข้อง	ก่อสร้างถนนคอนกรีตเสริมเหล็ก สายทางจากบ้านนามั่ง ไปถึง บ้านดงศรีชมชื่น บ้านนามั่งหมู่ที่ 4 ตำบลบ้านยวด อำเภอสร้างคอม จังหวัดอุดรธานี 1,000,000 บาท เทศบาลตำบลบ้านยวด อำเภอสร้างคอม หน่วยงานภาคีเครือข่าย
กิจกรรมหลักที่ 250 งบประมาณ ผู้รับผิดชอบ หน่วยงานที่เกี่ยวข้อง	ก่อสร้างถนนคอนกรีตเสริมเหล็ก สายทางจากบ้านชาติ ไปถึงบ้านโคก บ้านชาติ หมู่ที่ 6 ตำบล บ้านยวด อำเภอสร้างคอม จังหวัดอุดรธานี 1,000,000 บาท เทศบาลตำบลบ้านยวด อำเภอสร้างคอม หน่วยงานภาคีเครือข่าย
กิจกรรมหลักที่ 251 งบประมาณ ผู้รับผิดชอบ หน่วยงานที่เกี่ยวข้อง	ก่อสร้างถนนคอนกรีตเสริมเหล็ก สายบ้านโพนสูง – บ้านทุ่งพัฒนา 9,908,000 บาท องค์การบริหารส่วนตำบลกุดคำ อำเภอทุ่งฝน หน่วยงานภาคีเครือข่าย
กิจกรรมหลักที่ 252 งบประมาณ ผู้รับผิดชอบ หน่วยงานที่เกี่ยวข้อง	เสริมผิวถนนแอสฟัลต์ติกคอนกรีต รหัสทางหลวงท้องถิ่น – สายภายในหมู่บ้านกุดคำ หมู่ที่ 7 บ้านกุดคำ 8,490,000 บาท องค์การบริหารส่วนตำบลกุดคำ อำเภอทุ่งฝน หน่วยงานภาคีเครือข่าย
กิจกรรมหลักที่ 253 งบประมาณ ผู้รับผิดชอบ หน่วยงานที่เกี่ยวข้อง	เสริมผิวถนนแอสฟัลต์ติกคอนกรีต รหัสทางหลวงท้องถิ่น อด.ถ.91-003 สายโพนสูง – โพนสะอาด หมู่ที่ 5 บ้านโพนสูง 7,820,000 บาท องค์การบริหารส่วนตำบลกุดคำ อำเภอทุ่งฝน หน่วยงานภาคีเครือข่าย
กิจกรรมหลักที่ 254	ก่อสร้างถนนคอนกรีตเสริมเหล็ก สายวัดดงไทรทอง



หัวข้อ	รายละเอียด
งบประมาณ ผู้รับผิดชอบ หน่วยงานที่เกี่ยวข้อง	6,167,000 บาท องค์การบริหารส่วนตำบลกุดคำ อำเภอกุดชุมพภูมิ หน่วยงานภาคีเครือข่าย
กิจกรรมหลักที่ 255  งบประมาณ ผู้รับผิดชอบ หน่วยงานที่เกี่ยวข้อง	ปรับปรุงเสริมผิวจราจรด้วยแอสฟัลท์ติก คอนกรีต (Overlay) รหัสทางหลวงท้องถิ่น อด.ถ. 117-01 สายอำเภอบ้านฝือ- บ้านหัวบึง หมู่ที่ 3 บ้านหัวบึง ตำบลบ้านขาว อำเภอมืองอุดรธานี 2,070,000 บาท องค์การบริหารส่วนตำบลบ้านขาว อำเภอมืองอุดรธานี หน่วยงานภาคีเครือข่าย
กิจกรรมหลักที่ 256  งบประมาณ ผู้รับผิดชอบ หน่วยงานที่เกี่ยวข้อง	ปรับปรุงเสริมผิวจราจรด้วยแอสฟัลท์ติก คอนกรีต (Overlay) รหัสทางหลวงท้องถิ่น อด.ถ. 117-01 สายบ้านหัวบึง - บ้านนาบัว หมู่ที่ 3 บ้านหัวบึง ตำบลบ้านขาว อำเภอมืองอุดรธานี 500,000 บาท องค์การบริหารส่วนตำบลบ้านขาว อำเภอมืองอุดรธานี หน่วยงานภาคีเครือข่าย
กิจกรรมหลักที่ 257 งบประมาณ ผู้รับผิดชอบ หน่วยงานที่เกี่ยวข้อง	ก่อสร้างถนนคอนกรีตเสริมเหล็ก บ้านนาฮัง หมู่ที่ 5 32,720,000 บาท เทศบาลตำบลผักตบ อำเภอนองหาน หน่วยงานภาคีเครือข่าย
กิจกรรมหลักที่ 258 งบประมาณ ผู้รับผิดชอบ หน่วยงานที่เกี่ยวข้อง	ก่อสร้างถนนคอนกรีตเสริมเหล็กรอบสระหน้าเทศบาล และติดตั้งเสาไฟฟ้าพลังงานแสงอาทิตย์ 11,050,000 บาท เทศบาลตำบลผักตบ อำเภอนองหาน หน่วยงานภาคีเครือข่าย
กิจกรรมหลักที่ 259 งบประมาณ ผู้รับผิดชอบ หน่วยงานที่เกี่ยวข้อง	ปรับปรุงถนนแอสฟัลติกคอนกรีต บ้านผักตบ หมู่ที่ 2 12,250,000 บาท เทศบาลตำบลผักตบ อำเภอนองหาน หน่วยงานภาคีเครือข่าย
กิจกรรมหลักที่ 260 งบประมาณ ผู้รับผิดชอบ หน่วยงานที่เกี่ยวข้อง	ปรับปรุงถนนแอสฟัลติกคอนกรีต บ้านผักตบ หมู่ที่ 10 39,910,000 บาท เทศบาลตำบลผักตบ อำเภอนองหาน หน่วยงานภาคีเครือข่าย
กิจกรรมหลักที่ 261  งบประมาณ ผู้รับผิดชอบ หน่วยงานที่เกี่ยวข้อง	ก่อสร้างถนน คสล. สายบ้านนาสี-บ้านหนองหัวคู กว้าง 6 เมตร ยาว 2,000 เมตร พื้นที่ไม่แน่นอน กว่า 12,000 ตรม. หมู่ที่ 6 ต.เขื่อน้ำ อ.บ้านฝือ จ.อุดรธานี 6,041,000 บาท องค์การบริหารส่วนตำบลเขื่อน้ำ อำเภอบ้านฝือ หน่วยงานภาคีเครือข่าย
กิจกรรมหลักที่ 262  งบประมาณ ผู้รับผิดชอบ	ก่อสร้างถนน คสล. สายหนองหิน บ้านภูทอง กว้าง 5 เมตร ยาว 627 เมตร หนา 0.15 เมตร ไหล่ ทองลูกรังกว้าง ข้างละ 0.30 เมตร พื้นที่ไม่แน่นอนกว่า 3,135 ตรม. หมู่ที่ 11 ต.บ้านฝือ อ.บ้านฝือ จ. อุดรธานี 1,860,000 บาท องค์การบริหารส่วนตำบลบ้านฝือ อำเภอบ้านฝือ



หัวข้อ	รายละเอียด
หน่วยงานที่เกี่ยวข้อง	หน่วยงานภาคีเครือข่าย
กิจกรรมหลักที่ 263	ก่อสร้างถนน คสล. รหัสทางหลวงท้องถิ่น อต.ถ.66-014 สายรอบหมู่บ้าน หมู่ที่ 6 กว้าง 4 เมตร ยาว 510 เมตร หนา 0.15 เมตร พื้นที่ไม่น้อยกว่า 2,040 ตรม. หมู่ที่ 6 ต.คำด้วง อ.บ้านฝ้อ จ.อุดรธานี
งบประมาณ ผู้รับผิดชอบ หน่วยงานที่เกี่ยวข้อง	1,120,000 บาท องค์การบริหารส่วนตำบลคำด้วง อำเภอบ้านฝ้อ หน่วยงานภาคีเครือข่าย
กิจกรรมหลักที่ 264	ก่อสร้างถนน คสล.บ้านโคกกลาง หมู่ที่ 8 จากทางเชื่อมถนนหมายเลข 2097 ถึงนาของ นายสมชาย ชัยยอด กว้าง 3.50 เมตร ยาว 2,890 เมตร หนา 0.15 เมตร พื้นที่ไม่น้อยกว่า 10,115 ตรม. พร้อมลงลูกรังไหล่ทางทั้งสองข้าง กว้างเฉลี่ยข้างละ 0.00-0.50 เมตร หมู่ที่ 8 ต.ข้าวสาร อ.บ้านฝ้อ จ.อุดรธานี
งบประมาณ ผู้รับผิดชอบ หน่วยงานที่เกี่ยวข้อง	6,369,000 บาท องค์การบริหารส่วนตำบลข้าวสาร อำเภอบ้านฝ้อ หน่วยงานภาคีเครือข่าย
กิจกรรมหลักที่ 265	ก่อสร้างถนน คสล.รหัสทางหลวงท้องถิ่น อต.ถ.179-01 สายบ้านหายโศก-บ้านโคกสีแก้ว กว้าง 6 เมตร ยาว 1,755 เมตร หนา 0.15 เมตร พื้นที่ไม่น้อยกว่า 10,530 ตรม. พร้อมติดตั้งโคมถนนแบบแอลอีดีพลังงานแสงอาทิตย์ ขนาด 50 วัตต์ พร้อมเสาไฟแบบเลื่อนปรับระดับความสูงได้ และฐานรากเข็มเหล็ก ขนาด 76 มิลลิเมตร จำนวน 50 ชุด หมู่ที่ 12 ต.หายโศก อ.บ้านฝ้อ จ.อุดรธานี
งบประมาณ ผู้รับผิดชอบ หน่วยงานที่เกี่ยวข้อง	10,000,000 บาท องค์การบริหารส่วนตำบลหายโศก อำเภอบ้านฝ้อ หน่วยงานภาคีเครือข่าย
กิจกรรมหลักที่ 266	ก่อสร้างถนน คสล. สายบ้านเมืองพาน - บ้านโก่ม กว้าง 3 เมตร ยาว 1,300 เมตร หนา 0.15 เมตร ไหล่ทางลูกรังกว้างข้าง ละ 0.50 เมตรพื้นไม่น้อยกว่า 3,900 ตรม. หมู่ที่ 7 ต.เมืองพาน อ.บ้านฝ้อ จ.อุดรธานี
งบประมาณ ผู้รับผิดชอบ หน่วยงานที่เกี่ยวข้อง	2,184,000 บาท องค์การบริหารส่วนตำบลเมืองพาน อำเภอบ้านฝ้อ หน่วยงานภาคีเครือข่าย
กิจกรรมหลักที่ 267	ก่อสร้างถนน คสล.สายเรียบลำห้วยโงม บ้านม่วง-หน้าป่าช้า บ้านลาน กว้าง 3 เมตร กว้าง 3,750 เมตร หนา 0.15 เมตร พื้นที่ไม่น้อยกว่า 11,250 ตรม. หมู่ที่ 15 ต.จำปาโงม อ.บ้านฝ้อ จ.อุดรธานี
งบประมาณ ผู้รับผิดชอบ หน่วยงานที่เกี่ยวข้อง	7,007,000 บาท องค์การบริหารส่วนตำบลจำปาโงม อำเภอบ้านฝ้อ หน่วยงานภาคีเครือข่าย
กิจกรรมหลักที่ 268	ก่อสร้างถนน คสล. สายแยกวัดป่าภู่วัตร ถึงสวนยางของ นางสุภาวดี ชนะไชย หมู่ที่ 7 บ้านนางาม กว้าง 5 เมตร ยาว 2,950 เมตร หนา 0.15 เมตร พื้นที่ไม่น้อยกว่า 14,750 ตรม. หมู่ที่ 7 ต.หนองแวง อ.บ้านฝ้อ จ.อุดรธานี
งบประมาณ ผู้รับผิดชอบ หน่วยงานที่เกี่ยวข้อง	9,270,000 บาท องค์การบริหารส่วนตำบลหนองแวง อำเภอบ้านฝ้อ หน่วยงานภาคีเครือข่าย



หัวข้อ	รายละเอียด
กิจกรรมหลักที่ 269  งบประมาณ ผู้รับผิดชอบ หน่วยงานที่เกี่ยวข้อง	ก่อสร้างถนน คสล. สายดอนตาล - สร้างก่อ (หน้าวัดไชยโสธร) หมู่ที่ 12 กว้าง 4 เมตร ยาว 1,800 เมตร หนา 0.15 เมตร ไหล่ทางข้างละ 0.00-0.50 เมตร พื้นที่ไม่น้อยกว่า 7,200 ตรม. หมู่ที่ 12 ต.โนนทอง อ.บ้านผือ จ.อุดรธานี  4,267,000 บาท องค์การบริหารส่วนตำบลโนนทอง อำเภอบ้านผือ หน่วยงานภาคีเครือข่าย
กิจกรรมหลักที่ 270  งบประมาณ ผู้รับผิดชอบ หน่วยงานที่เกี่ยวข้อง	ก่อสร้างถนน คสล. หมู่ที่ 1-6 ซอยข้างโรงพยาบาลส่งเสริมสุขภาพตำบลบ้านค้อ กว้าง 4 เมตร ยาว 1,300 เมตร หนา 0.15 เมตร ไหล่ทางลูกรังข้างละ 0.50 เมตร พื้นที่ไม่น้อยกว่า 5,200 ตรม. หมู่ที่ 1-6 ต.บ้านค้อ อ.บ้านผือ จ.อุดรธานี  2,649,000 บาท องค์การบริหารส่วนตำบลบ้านค้อ อำเภอบ้านผือ หน่วยงานภาคีเครือข่าย
กิจกรรมหลักที่ 271  งบประมาณ ผู้รับผิดชอบ หน่วยงานที่เกี่ยวข้อง	ก่อสร้างระบบผลิตน้ำประปาขนาดใหญ่ กำลังการผลิต 10 ลูกบาศก์เมตรต่อชั่วโมง บ้านวังสวาย หมู่ที่ 5 ต.จำปาโมง อ.บ้านผือ จ.อุดรธานี  5,400,000 บาท องค์การบริหารส่วนตำบลจำปาโมง อำเภอบ้านผือ หน่วยงานภาคีเครือข่าย
กิจกรรมหลักที่ 272  งบประมาณ ผู้รับผิดชอบ หน่วยงานที่เกี่ยวข้อง	ก่อสร้างระบบผลิตน้ำประปาขนาดใหญ่กำลังการผลิต 10 ลูกบาศก์เมตรต่อชั่วโมง บ้านหลุมข้าว หมู่ที่ 2 ต.เขื่อน้ำ อ.บ้านผือ จ.อุดรธานี  5,400,000 บาท องค์การบริหารส่วนตำบลเขื่อน้ำ อำเภอบ้านผือ หน่วยงานภาคีเครือข่าย
กิจกรรมหลักที่ 273  งบประมาณ ผู้รับผิดชอบ หน่วยงานที่เกี่ยวข้อง	ก่อสร้างระบบประปาหมู่บ้านแบบบาดาลบ้านใหม่ หมู่ที่ 12 ,13 และ หมู่ที่ 14 ต.เมืองพาน อ.บ้านผือ จ.อุดรธานี  496,000 บาท องค์การบริหารส่วนตำบลเมืองพาน อำเภอบ้านผือ หน่วยงานภาคีเครือข่าย
กิจกรรมหลักที่ 274  งบประมาณ ผู้รับผิดชอบ หน่วยงานที่เกี่ยวข้อง	การพัฒนาแหล่งท่องเที่ยววัดถ้ำจำปา โดยก่อสร้างถนน คสล.สายบ้านกาลิม - วัดถ้ำจำปา บ้านกาลิม กว้าง 4 เมตร ยาว 3,000 เมตร มีพื้นที่ไม่น้อยกว่า 12,000 ตรม. หมู่ที่ 5 ต.เมืองพาน อ.บ้านผือ จ.อุดรธานี  7,010,000 บาท องค์การบริหารส่วนตำบลเมืองพาน อำเภอบ้านผือ หน่วยงานภาคีเครือข่าย
กิจกรรมหลักที่ 275  งบประมาณ ผู้รับผิดชอบ หน่วยงานที่เกี่ยวข้อง	พัฒนาแหล่งท่องเที่ยวหนองผักนึ่ง โดยก่อสร้างถนน คสล.หมู่ที่ 16 บ้านหายโศก สายรอบหนองผักนึ่ง ต.หายโศก กว้าง 5 เมตร ยาว 1,900 เมตร มีพื้นที่ไม่น้อยกว่า 9,500 ตรม.และติดตั้งโคมถนนแบบแอลอีดีพลังงานแสงอาทิตย์ ขนาด 50 วัตต์พร้อมเสาไฟ แบบเลื่อนปรับระดับความสูงได้  10,000,000 บาท องค์การบริหารส่วนตำบลหายโศก อำเภอบ้านผือ หน่วยงานภาคีเครือข่าย
กิจกรรมหลักที่ 276	ก่อสร้าง คสล. บ้านคำเจริญ หมู่ที่ 10



หัวข้อ	รายละเอียด
งบประมาณ ผู้รับผิดชอบ หน่วยงานที่เกี่ยวข้อง	4,000,000 บาท เทศบาลตำบลกงพานพันดอน อำเภอกุมภวาปี หน่วยงานภาคีเครือข่าย
กิจกรรมหลักที่ 277 งบประมาณ ผู้รับผิดชอบ หน่วยงานที่เกี่ยวข้อง	ก่อสร้างถนน คสล. หมู่ที่ 12 4,000,000 บาท เทศบาลตำบลกงพานพันดอน อำเภอกุมภวาปี หน่วยงานภาคีเครือข่าย
กิจกรรมหลักที่ 278 งบประมาณ ผู้รับผิดชอบ หน่วยงานที่เกี่ยวข้อง	ซ่อมถนน คสล. หมู่ที่ 12 1,000,000 บาท เทศบาลตำบลกงพานพันดอน อำเภอกุมภวาปี หน่วยงานภาคีเครือข่าย
กิจกรรมหลักที่ 279 งบประมาณ ผู้รับผิดชอบ หน่วยงานที่เกี่ยวข้อง	ก่อสร้างระบบประปาหมู่บ้าน หมู่ที่ 13 4,000,000 บาท เทศบาลตำบลกงพานพันดอน อำเภอกุมภวาปี หน่วยงานภาคีเครือข่าย
กิจกรรมหลักที่ 280 งบประมาณ ผู้รับผิดชอบ หน่วยงานที่เกี่ยวข้อง	ก่อสร้างถนน คสล. หมู่ที่ 14 2,900,000 บาท เทศบาลตำบลกงพานพันดอน อำเภอกุมภวาปี หน่วยงานภาคีเครือข่าย
กิจกรรมหลักที่ 281 งบประมาณ ผู้รับผิดชอบ หน่วยงานที่เกี่ยวข้อง	ก่อสร้างถนน คสล. หมู่ที่ 19 2,900,000 บาท เทศบาลตำบลกงพานพันดอน อำเภอกุมภวาปี หน่วยงานภาคีเครือข่าย
กิจกรรมหลักที่ 282 งบประมาณ ผู้รับผิดชอบ หน่วยงานที่เกี่ยวข้อง	ก่อสร้างบ่อบำบัดน้ำเสีย 5,000,000 บาท เทศบาลตำบลกงพานพันดอน อำเภอกุมภวาปี หน่วยงานภาคีเครือข่าย
กิจกรรมหลักที่ 283 งบประมาณ ผู้รับผิดชอบ หน่วยงานที่เกี่ยวข้อง	ก่อสร้าง/ปรับปรุง/ซ่อมแซมสะพานทางเข้าหมู่บ้านหมู่ที่ 12 5,000,000 บาท เทศบาลตำบลกงพานพันดอน อำเภอกุมภวาปี หน่วยงานภาคีเครือข่าย
กิจกรรมหลักที่ 284 งบประมาณ ผู้รับผิดชอบ หน่วยงานที่เกี่ยวข้อง	ก่อสร้าง ถนนลูกรัง หมู่ที่ 20 800,000 บาท เทศบาลตำบลกงพานพันดอน อำเภอกุมภวาปี หน่วยงานภาคีเครือข่าย
กิจกรรมหลักที่ 285 งบประมาณ ผู้รับผิดชอบ หน่วยงานที่เกี่ยวข้อง	ก่อสร้างถนนลาดยางเส้นวัดจอมศรี – ทางรถไฟ 10,000,000 บาท เทศบาลตำบลกงพานพันดอน อำเภอกุมภวาปี หน่วยงานภาคีเครือข่าย
กิจกรรมหลักที่ 286	ก่อสร้างถนน คสล. ถนนพันดอน – ตำบลปะโค



หัวข้อ	รายละเอียด
งบประมาณ ผู้รับผิดชอบ หน่วยงานที่เกี่ยวข้อง	9,680,000 บาท เทศบาลตำบลกวางพำพันดอน อำเภอกุมภวาปี หน่วยงานภาคีเครือข่าย
กิจกรรมหลักที่ 287 งบประมาณ ผู้รับผิดชอบ หน่วยงานที่เกี่ยวข้อง	ซ่อมสร้างถนนลาดยาง ถนนกลางบ้านพันดอน 6,600,000 บาท เทศบาลตำบลกวางพำพันดอน อำเภอกุมภวาปี หน่วยงานภาคีเครือข่าย
กิจกรรมหลักที่ 288 งบประมาณ ผู้รับผิดชอบ หน่วยงานที่เกี่ยวข้อง	ซ่อมแซมถนนลาดยาง หมู่ที่ 12 3,300,000 บาท เทศบาลตำบลกวางพำพันดอน อำเภอกุมภวาปี หน่วยงานภาคีเครือข่าย
กิจกรรมหลักที่ 289 งบประมาณ ผู้รับผิดชอบ หน่วยงานที่เกี่ยวข้อง	ก่อสร้างรางระบายน้ำ หมู่ที่ 3 4,000,000 บาท เทศบาลตำบลกวางพำพันดอน อำเภอกุมภวาปี หน่วยงานภาคีเครือข่าย
กิจกรรมหลักที่ 290 งบประมาณ ผู้รับผิดชอบ หน่วยงานที่เกี่ยวข้อง	ก่อสร้างรางระบายน้ำ หมู่ที่ 14 7,500,000 บาท เทศบาลตำบลกวางพำพันดอน อำเภอกุมภวาปี หน่วยงานภาคีเครือข่าย
กิจกรรมหลักที่ 291 งบประมาณ ผู้รับผิดชอบ หน่วยงานที่เกี่ยวข้อง	ก่อสร้างถนนคอนกรีตเสริมเหล็ก หมู่ที่ 18 3,000,000 บาท เทศบาลตำบลกวางพำพันดอน อำเภอกุมภวาปี หน่วยงานภาคีเครือข่าย
กิจกรรมหลักที่ 292 งบประมาณ ผู้รับผิดชอบ หน่วยงานที่เกี่ยวข้อง	ปรับปรุง/ซ่อมแซมถนนคอนกรีตเสริมเหล็ก หมู่ที่ 13 2,000,000 บาท เทศบาลตำบลกวางพำพันดอน อำเภอกุมภวาปี หน่วยงานภาคีเครือข่าย
กิจกรรมหลักที่ 293 งบประมาณ ผู้รับผิดชอบ หน่วยงานที่เกี่ยวข้อง	ปรับปรุง/ซ่อมแซม คอนกรีตเสริมเหล็ก หมู่ที่ 2 1,500,000 บาท เทศบาลตำบลกวางพำพันดอน อำเภอกุมภวาปี หน่วยงานภาคีเครือข่าย
กิจกรรมหลักที่ 294 งบประมาณ ผู้รับผิดชอบ หน่วยงานที่เกี่ยวข้อง	ปรับปรุงรางระบายน้ำ บ้านดอนแคน หมู่ที่ 12 (บ้านนายทวี ศรีพันดอน-หมู่ที่ 2) 1,800,000 บาท เทศบาลตำบลกวางพำพันดอน อำเภอกุมภวาปี หน่วยงานภาคีเครือข่าย
กิจกรรมหลักที่ 295 งบประมาณ ผู้รับผิดชอบ หน่วยงานที่เกี่ยวข้อง	ก่อสร้างรางระบายน้ำ บ้านกวางพำ หมู่ที่ 18 (บ้านนายอุดม-บ้านนายไพบูลย์ คุณาชน) 1,600,000 บาท เทศบาลตำบลกวางพำพันดอน อำเภอกุมภวาปี หน่วยงานภาคีเครือข่าย



หัวข้อ	รายละเอียด
กิจกรรมหลักที่ 296 งบประมาณ ผู้รับผิดชอบ หน่วยงานที่เกี่ยวข้อง	ก่อสร้างถนน คสล. ม.18 ขนาดกว้าง 6 ม. ยาว 1,100 ม. หนา 0.15 ม. (บ้านดงแคน - ต.ตุ้มใต้) 3,000,000 บาท เทศบาลตำบลกงพานพันดอน อำเภอกุมภวาปี หน่วยงานภาคีเครือข่าย
กิจกรรมหลักที่ 297 งบประมาณ ผู้รับผิดชอบ หน่วยงานที่เกี่ยวข้อง	ก่อสร้างถนนลาดยาง (เส้นห้วยน้ำซ่อง เริ่มจากสามแยกหลังโรงเรียนบ้านพันดอน - บ้านดอนแก้ว 20,000,000 บาท เทศบาลตำบลกงพานพันดอน อำเภอกุมภวาปี หน่วยงานภาคีเครือข่าย
กิจกรรมหลักที่ 299 งบประมาณ ผู้รับผิดชอบ หน่วยงานที่เกี่ยวข้อง	ก่อสร้างถนนลูกรัง หมู่ที่ 18 ขนาดกว้าง 4.00 ม. ยาว 1,200 ม. หนา 0.20 ม. (บ้านดงแคน-ต.ตุ้มใต้) 600,000 บาท เทศบาลตำบลกงพานพันดอน อำเภอกุมภวาปี หน่วยงานภาคีเครือข่าย
กิจกรรมหลักที่ 300 งบประมาณ ผู้รับผิดชอบ หน่วยงานที่เกี่ยวข้อง	ก่อสร้างถนนลูกรัง หมู่ที่ 18 ขนาดกว้าง 6.00 ม. ยาว 1,000 ม. หนา 0.15 ม. (จากบ้านหนอง อุดม-เชื่อมถนนบ้านดงแคน-ตุ้มใต้) 500,000 บาท เทศบาลตำบลกงพานพันดอน อำเภอกุมภวาปี หน่วยงานภาคีเครือข่าย
กิจกรรมหลักที่ 301 งบประมาณ ผู้รับผิดชอบ หน่วยงานที่เกี่ยวข้อง	ก่อสร้างถนน คสล. ม.3 ขนาดกว้าง 5.00 ม. ยาว 600 ม. หนา 0.15 ม. (เรียบห้วยน้ำซ่อง) 1,700,000 บาท เทศบาลตำบลกงพานพันดอน อำเภอกุมภวาปี หน่วยงานภาคีเครือข่าย
กิจกรรมหลักที่ 302 งบประมาณ ผู้รับผิดชอบ หน่วยงานที่เกี่ยวข้อง	ก่อสร้างถนน คสล. ม.10 ขนาดกว้าง 5.00 ม. ยาว 500 ม. หนา 0.15 ม. (ถนนเชื่อมตำบลปะ โค) 1,500,000 บาท เทศบาลตำบลกงพานพันดอน อำเภอกุมภวาปี หน่วยงานภาคีเครือข่าย
กิจกรรมหลักที่ 303 งบประมาณ ผู้รับผิดชอบ หน่วยงานที่เกี่ยวข้อง	ก่อสร้าง/ปรับปรุงและพัฒนาการบริหารจัดการน้ำระบบธนาคารน้ำใต้ดิน 2,000,000 บาท เทศบาลตำบลกงพานพันดอน อำเภอกุมภวาปี หน่วยงานภาคีเครือข่าย
กิจกรรมหลักที่ 304 งบประมาณ ผู้รับผิดชอบ หน่วยงานที่เกี่ยวข้อง	ซ่อมสร้างถนนลาดยาง บ้านหนองผึ้ง หมู่ที่ 3 3,000,000 บาท เทศบาลตำบลกงพานพันดอน อำเภอกุมภวาปี หน่วยงานภาคีเครือข่าย
กิจกรรมหลักที่ 305 งบประมาณ ผู้รับผิดชอบ หน่วยงานที่เกี่ยวข้อง	การเสริมผิว ถนน คสล. บ้านพันดอน หมู่ที่ 1,7,20 (ถนนรอบหมู่บ้าน) 2,500,000 บาท เทศบาลตำบลกงพานพันดอน อำเภอกุมภวาปี หน่วยงานภาคีเครือข่าย



หัวข้อ	รายละเอียด
กิจกรรมหลักที่ 306 งบประมาณ ผู้รับผิดชอบ หน่วยงานที่เกี่ยวข้อง	ก่อสร้างถนนคอนกรีตเสริมเหล็ก หมู่ที่ 7 (บ้านโนนเสียวใหญ่) 4,000,000 บาท เทศบาลตำบลกงพานพันดอน อำเภอกุมภวาปี หน่วยงานภาคีเครือข่าย
กิจกรรมหลักที่ 307 งบประมาณ ผู้รับผิดชอบ หน่วยงานที่เกี่ยวข้อง	ก่อสร้างถนนลูกรังพร้อมท่อลอดเหลี่ยมคอนกรีตเสริมเหล็ก 2,000,000 บาท เทศบาลตำบลกงพานพันดอน อำเภอกุมภวาปี หน่วยงานภาคีเครือข่าย
กิจกรรมหลักที่ 308 งบประมาณ ผู้รับผิดชอบ หน่วยงานที่เกี่ยวข้อง	การเสริมผิว ถนน คสล. บ้านผือ หมู่ที่ 6,19 (ถนนกลางหมู่บ้าน) 2,000,000 บาท เทศบาลตำบลกงพานพันดอน อำเภอกุมภวาปี หน่วยงานภาคีเครือข่าย
กิจกรรมหลักที่ 309 งบประมาณ ผู้รับผิดชอบ หน่วยงานที่เกี่ยวข้อง	การเสริมผิว ถนน คสล. บ้านดงแคน หมู่ที่ 11 (ถนนกลางหมู่บ้าน) 2,600,000 บาท เทศบาลตำบลกงพานพันดอน อำเภอกุมภวาปี หน่วยงานภาคีเครือข่าย
กิจกรรมหลักที่ 310 งบประมาณ ผู้รับผิดชอบ หน่วยงานที่เกี่ยวข้อง	ก่อสร้างถนนคอนกรีตเสริมเหล็กบ้านคำเจริญ หมู่ที่ 10 (บ้านคำเจริญ-บ้านหนองบัวเงิน) 2,000,000 บาท เทศบาลตำบลกงพานพันดอน อำเภอกุมภวาปี หน่วยงานภาคีเครือข่าย
กิจกรรมหลักที่ 311 งบประมาณ ผู้รับผิดชอบ หน่วยงานที่เกี่ยวข้อง	ซ่อมแซมถนนแอสฟัลติกส์ หมู่ที่ 12 6,600,000 บาท เทศบาลตำบลกงพานพันดอน อำเภอกุมภวาปี หน่วยงานภาคีเครือข่าย
กิจกรรมหลักที่ 312 งบประมาณ ผู้รับผิดชอบ หน่วยงานที่เกี่ยวข้อง	ก่อสร้างถนนคอนกรีตเสริมเหล็กหรือถนนลาดยาง หมู่ที่ 1 (สาย(หายโศก-หนองเต่า) – แสนสุข ตำบลบ้านวาน) 80,000,000 บาท องค์การบริหารส่วนตำบลหายโศก อำเภอบ้านผือ หน่วยงานภาคีเครือข่าย
กิจกรรมหลักที่ 313 งบประมาณ ผู้รับผิดชอบ หน่วยงานที่เกี่ยวข้อง	ก่อสร้างถนน คสล. หรือถนนลาดยาง หมู่ที่ 1 (สายหายโศก – แสนสุข) 60,000,000 บาท องค์การบริหารส่วนตำบลหายโศก อำเภอบ้านผือ หน่วยงานภาคีเครือข่าย
กิจกรรมหลักที่ 314 งบประมาณ ผู้รับผิดชอบ หน่วยงานที่เกี่ยวข้อง	ก่อสร้างถนน คสล. หรือถนนลาดยาง หมู่ที่ 1 (สายข้างวัดป่าบ้านดอนหายโศก - บ้านผ้าไหม) 16,000,000 บาท องค์การบริหารส่วนตำบลหายโศก อำเภอบ้านผือ หน่วยงานภาคีเครือข่าย
กิจกรรมหลักที่ 315 งบประมาณ ผู้รับผิดชอบ	ก่อสร้างถนน คสล. หมู่ที่ 2 (สายบ้านธาตุ – แสนสุข) 6,000,000 บาท องค์การบริหารส่วนตำบลหายโศก อำเภอบ้านผือ



หัวข้อ	รายละเอียด
หน่วยงานที่เกี่ยวข้อง	หน่วยงานภาคีเครือข่าย
กิจกรรมหลักที่ 316 งบประมาณ ผู้รับผิดชอบ หน่วยงานที่เกี่ยวข้อง	ก่อสร้างถนน คสล. หมู่ที่ 2 (สายบ้านธาตุ - (โนนทัน - แสนสุข)) 12,000,000 บาท องค์การบริหารส่วนตำบลหายโศก อำเภอบ้านฝ้อ หน่วยงานภาคีเครือข่าย
กิจกรรมหลักที่ 317 งบประมาณ ผู้รับผิดชอบ หน่วยงานที่เกี่ยวข้อง	ก่อสร้างถนน คสล. หมู่ที่ 2 (สายบ้านธาตุ สะพานห้วยคูก ถึง (ถนนบ้านดอนหายโศก - โคนสี แก้ว)) 28,000,000 บาท องค์การบริหารส่วนตำบลหายโศก อำเภอบ้านฝ้อ หน่วยงานภาคีเครือข่าย
กิจกรรมหลักที่ 318 งบประมาณ ผู้รับผิดชอบ หน่วยงานที่เกี่ยวข้อง	ก่อสร้างถนน คสล. หรือถนนลาดยาง หมู่ที่ 3 (สายข้างวัดป่าบ้านนาคำ - บ้านนาคุณ ตำบลบ้าน ค้อ) 80,000,000 บาท องค์การบริหารส่วนตำบลหายโศก อำเภอบ้านฝ้อ หน่วยงานภาคีเครือข่าย
กิจกรรมหลักที่ 319 งบประมาณ ผู้รับผิดชอบ หน่วยงานที่เกี่ยวข้อง	ปรับปรุงถนนลาดยาง หมู่ที่ 3 (สายบ้านนาคำ - บ้านถ่อน) 20,000,000 บาท องค์การบริหารส่วนตำบลหายโศก อำเภอบ้านฝ้อ หน่วยงานภาคีเครือข่าย
กิจกรรมหลักที่ 320 งบประมาณ ผู้รับผิดชอบ หน่วยงานที่เกี่ยวข้อง	ก่อสร้างถนน คสล. หรือถนนลาดยาง หมู่ที่ 4 (สายจากบ้านโนนทัน ตำบลหายโศก ถึงบ้านแสนสุข ตำบลบ้านว่าน) 97,600,000 บาท องค์การบริหารส่วนตำบลหายโศก อำเภอบ้านฝ้อ หน่วยงานภาคีเครือข่าย
กิจกรรมหลักที่ 321 งบประมาณ ผู้รับผิดชอบ หน่วยงานที่เกี่ยวข้อง	ก่อสร้างถนน คสล. หมู่ที่ 6 (สายจากบ้านนายบัวสี จงรักษ์ ถึงบ้านชัยเจริญ ตำบลคำบัง) 78,500,000 บาท องค์การบริหารส่วนตำบลหายโศก อำเภอบ้านฝ้อ หน่วยงานภาคีเครือข่าย
กิจกรรมหลักที่ 322 งบประมาณ ผู้รับผิดชอบ หน่วยงานที่เกี่ยวข้อง	ก่อสร้างถนนลูกรัง หมู่ที่ 8 (สายจากทางหลวง 2021 ถึง เขตติดต่อกับตำบลโนนทอง) 3,200,000 บาท องค์การบริหารส่วนตำบลหายโศก อำเภอบ้านฝ้อ หน่วยงานภาคีเครือข่าย
กิจกรรมหลักที่ 323 งบประมาณ ผู้รับผิดชอบ หน่วยงานที่เกี่ยวข้อง	ก่อสร้างถนน คสล. หรือถนนลาดยาง หมู่ที่ 7 (สายจากบริเวณทางหลวงแผ่นดิน 2021 (ข้างริม หนองรีสอร์ท) เชื่อมถนนทางหลวงแผ่นดินสายรอบเมือง (หมายเลข 2411)) 77,440,000 บาท องค์การบริหารส่วนตำบลหายโศก อำเภอบ้านฝ้อ หน่วยงานภาคีเครือข่าย
กิจกรรมหลักที่ 324 งบประมาณ	ปรับปรุงถนน คสล. หรือถนนลาดยาง หมู่ที่ 8 (สายจากทางหลวงแผ่นดิน 2021 ถึงบ้านสุขเจริญ ตำบลคำบัง) 67,500,000 บาท



หัวข้อ	รายละเอียด
ผู้รับผิดชอบ หน่วยงานที่เกี่ยวข้อง	องค์การบริหารส่วนตำบลหายโศก อำเภอบ้านฝ้อ หน่วยงานภาคีเครือข่าย
กิจกรรมหลักที่ 325 งบประมาณ ผู้รับผิดชอบ หน่วยงานที่เกี่ยวข้อง	ปรับปรุงถนน คสล. หมู่ที่ 8 (สายจากบ้านหนองกุ้ง หมู่ที่ 8 – บ้านธาตุทรายมูล หมู่ที่ 13 ) 100,000,000 บาท องค์การบริหารส่วนตำบลหายโศก อำเภอบ้านฝ้อ หน่วยงานภาคีเครือข่าย
กิจกรรมหลักที่ 326 งบประมาณ ผู้รับผิดชอบ หน่วยงานที่เกี่ยวข้อง	ก่อสร้างถนน คสล. หมู่ที่ 8 (สายจากบ้านนายสมหมาย ไชยศรีเมือง ถึงบ้านชัยเจริญ) 24,000,000 บาท องค์การบริหารส่วนตำบลหายโศก อำเภอบ้านฝ้อ หน่วยงานภาคีเครือข่าย
กิจกรรมหลักที่ 327 งบประมาณ ผู้รับผิดชอบ หน่วยงานที่เกี่ยวข้อง	ปรับปรุงถนน คสล. หรือถนนลาดยาง หมู่ที่ 12 (สายบ้านหายโศก - โคกสีแก้ว) 15,520,000 บาท องค์การบริหารส่วนตำบลหายโศก อำเภอบ้านฝ้อ หน่วยงานภาคีเครือข่าย
กิจกรรมหลักที่ 328 งบประมาณ ผู้รับผิดชอบ หน่วยงานที่เกี่ยวข้อง	ปรับปรุงถนน คสล. หรือถนนลาดยาง หมู่ที่ 13 (สายจากบ้านธาตุทรายมูล ถึงบ้านโนนสมบูรณ์ ตำบลคำบง) 75,200,000 บาท องค์การบริหารส่วนตำบลหายโศก อำเภอบ้านฝ้อ หน่วยงานภาคีเครือข่าย
กิจกรรมหลักที่ 329 งบประมาณ ผู้รับผิดชอบ หน่วยงานที่เกี่ยวข้อง	ก่อสร้างถนน คสล. หมู่ที่ 13 (สายหลวงคำ (หายโศก - โคกสีแก้ว) ถึง (บ้านธาตุทรายมูล -หนอง กุ้ง) 33,200,000 บาท องค์การบริหารส่วนตำบลหายโศก อำเภอบ้านฝ้อ หน่วยงานภาคีเครือข่าย
กิจกรรมหลักที่ 330 งบประมาณ ผู้รับผิดชอบ หน่วยงานที่เกี่ยวข้อง	ก่อสร้างถนน คสล. หมู่ที่ 14 (สายจากนายนายวัง บุญสว่าง ถึง ถนนสาย (ดงหวาย - นาถ่อน)) 18,000,000 บาท องค์การบริหารส่วนตำบลหายโศก อำเภอบ้านฝ้อ หน่วยงานภาคีเครือข่าย
กิจกรรมหลักที่ 331 งบประมาณ ผู้รับผิดชอบ หน่วยงานที่เกี่ยวข้อง	ก่อสร้างถนน คสล. หมู่ที่ 16 (สายจากโรงเรียนบ้านหายโศก) 56,000,000 บาท องค์การบริหารส่วนตำบลหายโศก อำเภอบ้านฝ้อ หน่วยงานภาคีเครือข่าย
กิจกรรมหลักที่ 332 งบประมาณ ผู้รับผิดชอบ หน่วยงานที่เกี่ยวข้อง	ก่อสร้างถนน คสล. รอบหนองผักบุง หมู่ที่ 16 32,000,000 บาท องค์การบริหารส่วนตำบลหายโศก อำเภอบ้านฝ้อ หน่วยงานภาคีเครือข่าย
กิจกรรมหลักที่ 333 งบประมาณ ผู้รับผิดชอบ หน่วยงานที่เกี่ยวข้อง	ก่อสร้างถนน คสล. หรือถนนลาดยาง หมู่ที่ 17 (สายจากหน้าโรงไฟฟ้าพลังงานแสงอาทิตย์) 60,000,000 บาท องค์การบริหารส่วนตำบลหายโศก อำเภอบ้านฝ้อ หน่วยงานภาคีเครือข่าย



หัวข้อ	รายละเอียด
กิจกรรมหลักที่ 334 งบประมาณ ผู้รับผิดชอบ หน่วยงานที่เกี่ยวข้อง	ก่อสร้างถนน คสล. หมู่ที่ 11 (สายจากบ้านนายบุญมาก ชัยศรี ถึงถนนออกบ้านสระคุ) 6,000,000 บาท องค์การบริหารส่วนตำบลหายโศก อำเภอบ้านฝ้อ หน่วยงานภาคีเครือข่าย
กิจกรรมหลักที่ 335 งบประมาณ ผู้รับผิดชอบ หน่วยงานที่เกี่ยวข้อง	ก่อสร้างถนน คสล. หมู่ที่ 13 (สายบ้านธาตุทรายมูล - หนองกุ้ง) 20,000,000 บาท องค์การบริหารส่วนตำบลหายโศก อำเภอบ้านฝ้อ หน่วยงานภาคีเครือข่าย
กิจกรรมหลักที่ 336 งบประมาณ ผู้รับผิดชอบ หน่วยงานที่เกี่ยวข้อง	ก่อสร้างถนน คสล. และขยายผิวจราจร หมู่ที่ 6 (สายจากบ้านโคกสีแก้ว ถึงถนนทางหลวง 2021) 48,000,000 บาท องค์การบริหารส่วนตำบลหายโศก อำเภอบ้านฝ้อ หน่วยงานภาคีเครือข่าย
กิจกรรมหลักที่ 337 งบประมาณ ผู้รับผิดชอบ หน่วยงานที่เกี่ยวข้อง	ก่อสร้างถนนสาย ค 7 ตามกฎกระทรวงให้ใช้บังคับผังเมืองรวมอุดรธานี พ.ศ. 2553 บริเวณถนนโครงการสาย ค 7 (ช่วงถนนพรหมประกายถึงถนนนครสวรรค์) 156,000,000 บาท สำนักงานโยธาธิการและผังเมืองจังหวัดอุดรธานี หน่วยงานภาคีเครือข่าย
กิจกรรมหลักที่ 338 งบประมาณ ผู้รับผิดชอบ หน่วยงานที่เกี่ยวข้อง	โครงการก่อสร้างถนนคอนกรีตเสริมเหล็ก ภายในหมู่บ้าน บ้านหนองนาโฮ หมู่ที่ 2 8,500,000 บาท องค์การบริหารส่วนตำบลสมเส้า อำเภอเพ็ญ หน่วยงานภาคีเครือข่าย
กิจกรรมหลักที่ 339 งบประมาณ ผู้รับผิดชอบ หน่วยงานที่เกี่ยวข้อง	โครงการก่อสร้างถนน ลาดยางระหว่างหมู่บ้าน บ้านหนองแสนตอ หมู่ที่ 7 (บ้านหนองแสนตอ-บ้านใหม่ศรีสุวรรณ) 15,000,000 บาท องค์การบริหารส่วนตำบลสมเส้า อำเภอเพ็ญ หน่วยงานภาคีเครือข่าย
กิจกรรมหลักที่ 340 งบประมาณ ผู้รับผิดชอบ หน่วยงานที่เกี่ยวข้อง	โครงการก่อสร้างถนน ลาดยางระหว่างหมู่บ้าน บ้านหนองแสนตอ หมู่ที่ 7 (บ้านหนองแสนตอ-บ้านยาง) 15,000,000 บาท องค์การบริหารส่วนตำบลสมเส้า อำเภอเพ็ญ หน่วยงานภาคีเครือข่าย
กิจกรรมหลักที่ 341 งบประมาณ ผู้รับผิดชอบ หน่วยงานที่เกี่ยวข้อง	โครงการก่อสร้างถนนลาดยางระหว่างหมู่บ้าน บ้านโนนสะอาด หมู่ที่ 11 (เชื่อมระหว่าง บ้านโนนสะอาด-บ้านนาสอน) 20,000,000 บาท องค์การบริหารส่วนตำบลสมเส้า อำเภอเพ็ญ หน่วยงานภาคีเครือข่าย
กิจกรรมหลักที่ 342 งบประมาณ ผู้รับผิดชอบ	โครงการก่อสร้างถนนตัดใหม่ บ้านโนนสะอาด หมู่ที่ 11 (เชื่อมระหว่างบ้านโนนสะอาด - บ้านดอน ข้าฝ้ายดอกนารี) 40,000,000 บาท องค์การบริหารส่วนตำบลสมเส้า อำเภอเพ็ญ



หัวข้อ	รายละเอียด
หน่วยงานที่เกี่ยวข้อง	หน่วยงานภาคีเครือข่าย
กิจกรรมหลักที่ 343 งบประมาณ ผู้รับผิดชอบ หน่วยงานที่เกี่ยวข้อง	โครงการก่อสร้างถนนลาดยาง บ้านโนนสะอาด หมู่ที่ 11 (เชื่อมระหว่างบ้านโนนสะอาด - บ้านดอนข่า) 40,000,000 บาท องค์การบริหารส่วนตำบลชุมเส้า อำเภอเพ็ญ หน่วยงานภาคีเครือข่าย
กิจกรรมหลักที่ 344 งบประมาณ ผู้รับผิดชอบ หน่วยงานที่เกี่ยวข้อง	โครงการก่อสร้างถนนถนนลาดยาง ระหว่างหมู่บ้าน บ้านแพงศรี หมู่ที่ 14 (ระหว่างบ้านแพงศรี-บ้านนาพัง) 15,000,000 บาท องค์การบริหารส่วนตำบลชุมเส้า อำเภอเพ็ญ หน่วยงานภาคีเครือข่าย
กิจกรรมหลักที่ 345 งบประมาณ ผู้รับผิดชอบ หน่วยงานที่เกี่ยวข้อง	โครงการก่อสร้างสะพานคอนกรีตข้ามลำห้วยทับถ่าน บ้านแพงศรี หมู่ที่ 14 7,500,000 บาท องค์การบริหารส่วนตำบลชุมเส้า อำเภอเพ็ญ หน่วยงานภาคีเครือข่าย
กิจกรรมหลักที่ 346 งบประมาณ ผู้รับผิดชอบ หน่วยงานที่เกี่ยวข้อง	โครงการก่อสร้างถนนคอนกรีตเสริมเหล็ก ภายในหมู่บ้าน บ้านโนนสร้างคำ หมู่ที่ 13 9,000,000 บาท องค์การบริหารส่วนตำบลชุมเส้า อำเภอเพ็ญ หน่วยงานภาคีเครือข่าย
กิจกรรมหลักที่ 347 งบประมาณ ผู้รับผิดชอบ หน่วยงานที่เกี่ยวข้อง	โครงการก่อสร้างถนนลาดยางระหว่างหมู่บ้าน บ้านโนนสร้างคำ หมู่ที่ 13 35,000,000 บาท องค์การบริหารส่วนตำบลชุมเส้า อำเภอเพ็ญ หน่วยงานภาคีเครือข่าย
กิจกรรมหลักที่ 348 งบประมาณ ผู้รับผิดชอบ หน่วยงานที่เกี่ยวข้อง	โครงการก่อสร้างถนนลาดยางเส้นเชื่อม ระหว่าง บ.หนองนาไฮ ม.2 - บ.ห้วยวังโตน ม.15 108,000,000 บาท องค์การบริหารส่วนตำบลชุมเส้า อำเภอเพ็ญ หน่วยงานภาคีเครือข่าย
กิจกรรมหลักที่ 349 งบประมาณ ผู้รับผิดชอบ หน่วยงานที่เกี่ยวข้อง	โครงการก่อสร้างถนนลาดยางจากศาลาพัก ผู้โดยสารถึงตัวหมู่บ้านบ้านดงปอ ม.4 33,750,000 บาท องค์การบริหารส่วนตำบลชุมเส้า อำเภอเพ็ญ หน่วยงานภาคีเครือข่าย
กิจกรรมหลักที่ 350 งบประมาณ ผู้รับผิดชอบ หน่วยงานที่เกี่ยวข้อง	โครงการก่อสร้างถนนลาดยาง เส้นเชื่อมระหว่าง บ.ดงยาง ม.6 กับ บ.โนนสร้างคำ ม.13 108,000,000 บาท องค์การบริหารส่วนตำบลชุมเส้า อำเภอเพ็ญ หน่วยงานภาคีเครือข่าย
กิจกรรมหลักที่ 351 งบประมาณ ผู้รับผิดชอบ หน่วยงานที่เกี่ยวข้อง	โครงการก่อสร้างถนนลาดยางเส้นเชื่อมระหว่างโนนสร้างคำ ม.13 -ห้วยวังโตน ม.15 94,500,000 บาท องค์การบริหารส่วนตำบลชุมเส้า อำเภอเพ็ญ หน่วยงานภาคีเครือข่าย



หัวข้อ	รายละเอียด
กิจกรรมหลักที่ 352 งบประมาณ ผู้รับผิดชอบ หน่วยงานที่เกี่ยวข้อง	โครงการก่อสร้างถนนคอนกรีตเสริมเหล็ก ภายในหมู่บ้าน หมู่ที่ 5 บ้านหนองบัวบาน 12,500,000 บาท องค์การบริหารส่วนตำบลสุ่มเส้า อำเภอเพ็ญ หน่วยงานภาคีเครือข่าย
กิจกรรมหลักที่ 353 งบประมาณ ผู้รับผิดชอบ หน่วยงานที่เกี่ยวข้อง	โครงการก่อสร้างถนนตัดใหม่ จากหมู่บ้านโนนหนามแท่ง หมู่ที่ 9 ลงไปยังลำห้วยหลวงเพื่อจัดทำ โครงการแก้มลิงใหม่ที่กักเก็บน้ำไว้เพื่อทำการเกษตรนาปรังและสวนพืชผักต่างๆ 50,000,000 บาท องค์การบริหารส่วนตำบลสุ่มเส้า อำเภอเพ็ญ หน่วยงานภาคีเครือข่าย
กิจกรรมหลักที่ 354 งบประมาณ ผู้รับผิดชอบ หน่วยงานที่เกี่ยวข้อง	โครงการก่อสร้างถนนตัดใหม่ บ.โนนหนามแท่ง ม.49 ตั้งแต่ถนนลูกรัง สายกุดหล่มถึงลำห้วยหลวง เชื่อมไปยัง อ.พิบูลย์รักษ์ ปากหนองยุ้งมันปลา 50,000,000 บาท องค์การบริหารส่วนตำบลสุ่มเส้า อำเภอเพ็ญ หน่วยงานภาคีเครือข่าย
กิจกรรมหลักที่ 355 งบประมาณ ผู้รับผิดชอบ หน่วยงานที่เกี่ยวข้อง	โครงการก่อสร้างถนนคอนกรีตเสริมเหล็ก จากบ้านโนนหนามแท่ง หมู่ที่ 9 ถึงบ้านแพงศรี หมู่ที่ 14 ตำบลสุ่มเส้า 50,000,000 บาท องค์การบริหารส่วนตำบลสุ่มเส้า อำเภอเพ็ญ หน่วยงานภาคีเครือข่าย
กิจกรรมหลักที่ 356 งบประมาณ ผู้รับผิดชอบ หน่วยงานที่เกี่ยวข้อง	โครงการก่อสร้างถนนคอนกรีตเสริมเหล็ก จากถนนลาดยาง (ทางดำ) ถึงถนน คสล.หน้าโรงเรียน เดิม บ้านโนนหนามแท่ง หมู่ที่ 9 50,000,000 บาท องค์การบริหารส่วนตำบลสุ่มเส้า อำเภอเพ็ญ หน่วยงานภาคีเครือข่าย
กิจกรรมหลักที่ 357 งบประมาณ ผู้รับผิดชอบ หน่วยงานที่เกี่ยวข้อง	โครงการก่อสร้างถนนลาดยาง เชื่อมระหว่าง หมู่บ้านหนองนาไฮ ม.2 ตำบลสุ่มเส้า ถึงบ้านหนองผือ ตำบลสร้างแป้น จังหวัดอุดรธานี 90,000,000 บาท องค์การบริหารส่วนตำบลสุ่มเส้า อำเภอเพ็ญ หน่วยงานภาคีเครือข่าย
กิจกรรมหลักที่ 358 งบประมาณ ผู้รับผิดชอบ หน่วยงานที่เกี่ยวข้อง	โครงการก่อสร้างถนนลาดยาง จากทางแยกทางหลวงแผ่นดินสาย 2022 บ้านสงเป็ย ม.3 – บ้านดงปอ ม.4 ตำบลสุ่มเส้า ถึง ทางเชื่อมถนนลาดยาง สายบ้านดงปอ – อำเภอพิบูลย์รักษ์ 90,000,000 บาท องค์การบริหารส่วนตำบลสุ่มเส้า อำเภอเพ็ญ หน่วยงานภาคีเครือข่าย
กิจกรรมหลักที่ 359 งบประมาณ ผู้รับผิดชอบ หน่วยงานที่เกี่ยวข้อง	ก่อสร้างสะพานข้ามลำห้วยหลวง หมู่ที่ 2 หมู่ที่ 6 บ้านนาหยาด 20,000,000 บาท องค์การบริหารส่วนตำบลสามพร้าว อำเภอเมืองอุดรธานี หน่วยงานภาคีเครือข่าย
กิจกรรมหลักที่ 360 งบประมาณ	ก่อสร้างสะพานข้ามลำห้วยหลวงเชื่อมระหว่างหมู่ 8-7-15 20,000,000 บาท



หัวข้อ	รายละเอียด
ผู้รับผิดชอบ หน่วยงานที่เกี่ยวข้อง	องค์การบริหารส่วนตำบลสามพร้าว อำเภอเมืองอุดรธานี หน่วยงานภาคีเครือข่าย
กิจกรรมหลักที่ 361 งบประมาณ ผู้รับผิดชอบ หน่วยงานที่เกี่ยวข้อง	ก่อสร้างท่อลอดข้ามห้วยวังหิน หมู่ที่ 10 บ้านสามพร้าว 10,000,000 บาท องค์การบริหารส่วนตำบลสามพร้าว อำเภอเมืองอุดรธานี หน่วยงานภาคีเครือข่าย
กิจกรรมหลักที่ 362 งบประมาณ ผู้รับผิดชอบ หน่วยงานที่เกี่ยวข้อง	ก่อสร้างบล็อกคอนเวร์สสำหรับห้วยวังโดน เชื่อมหนองผายใหญ่ หมู่ที่ 9 และหมู่ที่ 2 2,000,000 บาท องค์การบริหารส่วนตำบลสามพร้าว อำเภอเมืองอุดรธานี หน่วยงานภาคีเครือข่าย
กิจกรรมหลักที่ 363 งบประมาณ ผู้รับผิดชอบ หน่วยงานที่เกี่ยวข้อง	โครงการก่อสร้างถนนคอนกรีตเสริมเหล็กภายในหมู่บ้าน หมู่ 11 บ้านโนนสะอาด 10,000,000 บาท องค์การบริหารส่วนตำบลสมเส้า อำเภอเพ็ญ หน่วยงานภาคีเครือข่าย
กิจกรรมหลักที่ 364 งบประมาณ ผู้รับผิดชอบ หน่วยงานที่เกี่ยวข้อง	โครงการก่อสร้างถนนคอนกรีตเสริมเหล็กภายในหมู่บ้าน หมู่ 15 บ้านห้วยวังโดน 10,000,000 บาท องค์การบริหารส่วนตำบลสมเส้า อำเภอเพ็ญ หน่วยงานภาคีเครือข่าย
กิจกรรมหลักที่ 365 งบประมาณ ผู้รับผิดชอบ หน่วยงานที่เกี่ยวข้อง	โครงการก่อสร้างถนนลาดยาง สายบ้านสงเปือย ม.3 ต.สมเส้า เชื่อมต่อกับตำบลนาบัว 25,000,000 บาท องค์การบริหารส่วนตำบลสมเส้า อำเภอเพ็ญ หน่วยงานภาคีเครือข่าย
กิจกรรมหลักที่ 366 งบประมาณ ผู้รับผิดชอบ หน่วยงานที่เกี่ยวข้อง	โครงการก่อสร้างถนนลาดยาง สายหนองเม็ก บ้านดงยาง ม.18 ต.สมเส้า ถึงวัดพระบาทนฤนาถ ต.เตาไห 90,000,000 บาท องค์การบริหารส่วนตำบลสมเส้า อำเภอเพ็ญ หน่วยงานภาคีเครือข่าย
กิจกรรมหลักที่ 367 งบประมาณ ผู้รับผิดชอบ หน่วยงานที่เกี่ยวข้อง	โครงการก่อสร้างหอประชุมเอนกประสงค์ 4,000,000 บาท องค์การบริหารส่วนตำบลบ้านดุง อำเภอบ้านดุง หน่วยงานภาคีเครือข่าย
กิจกรรมหลักที่ 368 งบประมาณ ผู้รับผิดชอบ หน่วยงานที่เกี่ยวข้อง	โครงการก่อสร้างถนนแอสฟัลต์ติกคอนกรีต จากถนนทางหลวงหมายเลข 2270 ถึงสุดเขตตำบล อ้อมกอ ม.2 40,000,000 บาท องค์การบริหารส่วนตำบลอ้อมกอ อำเภอบ้านดุง หน่วยงานภาคีเครือข่าย
กิจกรรมหลักที่ 369 งบประมาณ ผู้รับผิดชอบ หน่วยงานที่เกี่ยวข้อง	โครงการก่อสร้างถนนแอสฟัลต์ติกคอนกรีต จากสามแยกนางนางทองกลมพรมรินทร์ ถึงสุดเขต ตำบลอ้อมกอ ม.5 40,000,000 บาท องค์การบริหารส่วนตำบลอ้อมกอ อำเภอบ้านดุง หน่วยงานภาคีเครือข่าย



หัวข้อ	รายละเอียด
กิจกรรมหลักที่ 370 งบประมาณ ผู้รับผิดชอบ หน่วยงานที่เกี่ยวข้อง	โครงการก่อสร้างถนนแอสฟัลต์ติกคอนกรีต จากสวนยางนายารพิต พันฐานาโส ถึงทางหลวงหมายเลข 2270 ม.6 40,000,000 บาท องค์การบริหารส่วนตำบลอ้อมกอ อำเภอบ้านดุง หน่วยงานภาคีเครือข่าย
กิจกรรมหลักที่ 371 งบประมาณ ผู้รับผิดชอบ หน่วยงานที่เกี่ยวข้อง	โครงการก่อสร้างถนนแอสฟัลต์ติกคอนกรีต จากสายบ้านโนนสมบัติ ถึงบ้านโนนสมบุรณ์ ม.7 40,000,000 บาท องค์การบริหารส่วนตำบลอ้อมกอ อำเภอบ้านดุง หน่วยงานภาคีเครือข่าย
กิจกรรมหลักที่ 372 งบประมาณ ผู้รับผิดชอบ หน่วยงานที่เกี่ยวข้อง	โครงการก่อสร้างถนนแอสฟัลต์ติกคอนกรีต จากทางหลวงชนบท อต.2003 ถึงถนนอด.ถ.180-03 40,000,000 บาท องค์การบริหารส่วนตำบลอ้อมกอ อำเภอบ้านดุง หน่วยงานภาคีเครือข่าย
กิจกรรมหลักที่ 373 งบประมาณ ผู้รับผิดชอบ หน่วยงานที่เกี่ยวข้อง	โครงการก่อสร้างถนนแอสฟัลต์ติกคอนกรีต จากบ้านนายาญาติ บุพผาเทพ สุดเขตตำบลอ้อมกอ ม.8 40,000,000 บาท องค์การบริหารส่วนตำบลอ้อมกอ อำเภอบ้านดุง หน่วยงานภาคีเครือข่าย
กิจกรรมหลักที่ 374 งบประมาณ ผู้รับผิดชอบ หน่วยงานที่เกี่ยวข้อง	โครงการก่อสร้างถนนแอสฟัลต์ติกคอนกรีต สายบ้านโนน โนนผักหวานสมบุรณ์ 9 40,000,000 บาท องค์การบริหารส่วนตำบลอ้อมกอ อำเภอบ้านดุง หน่วยงานภาคีเครือข่าย
กิจกรรมหลักที่ 375 งบประมาณ ผู้รับผิดชอบ หน่วยงานที่เกี่ยวข้อง	โครงการก่อสร้างถนนแอสฟัลต์ติกคอนกรีตจากบ้านโนนสมบุรณ์สุดเขต ตำบลอ้อมกอ ม.9 40,000,000 บาท องค์การบริหารส่วนตำบลอ้อมกอ อำเภอบ้านดุง หน่วยงานภาคีเครือข่าย
กิจกรรมหลักที่ 376 งบประมาณ ผู้รับผิดชอบ หน่วยงานที่เกี่ยวข้อง	โครงการก่อสร้างถนนแอสฟัลต์ติกคอนกรีต จากบ้านโนนสมบุรณ์ ตำบลโพนสูง ม.9 40,000,000 บาท องค์การบริหารส่วนตำบลอ้อมกอ อำเภอบ้านดุง หน่วยงานภาคีเครือข่าย
กิจกรรมหลักที่ 377 งบประมาณ ผู้รับผิดชอบ หน่วยงานที่เกี่ยวข้อง	โครงการก่อสร้างถนนแอสฟัลต์ติกคอนกรีต จากถนนทางหลวงชนบท อต2003 ถึงถนนลูกรังจากบ้านศรีเจริญไปโนนสมบัติ ม.7 40,000,000 บาท องค์การบริหารส่วนตำบลอ้อมกอ อำเภอบ้านดุง หน่วยงานภาคีเครือข่าย
กิจกรรมหลักที่ 378 งบประมาณ ผู้รับผิดชอบ	โครงการก่อสร้างถนนแอสฟัลต์ติกคอนกรีต จากถนนทางหลวงหมายเลข 2270 ถึง ทางหลวงชนบท 4058 ม.10 40,000,000 บาท องค์การบริหารส่วนตำบลอ้อมกอ อำเภอบ้านดุง



หัวข้อ	รายละเอียด
หน่วยงานที่เกี่ยวข้อง	หน่วยงานภาคีเครือข่าย
กิจกรรมหลักที่ 379  งบประมาณ ผู้รับผิดชอบ หน่วยงานที่เกี่ยวข้อง	โครงการก่อสร้างถนนแอสฟัลต์ติกคอนกรีต จากถนนทางหลวง 2270 ถึง สามแยก อด.ถ. 180-13 (นาหนองแสง) ม.10 40,000,000 บาท องค์การบริหารส่วนตำบลอ้อมกอ อำเภอบ้านดุง หน่วยงานภาคีเครือข่าย
กิจกรรมหลักที่ 380  งบประมาณ ผู้รับผิดชอบ หน่วยงานที่เกี่ยวข้อง	โครงการปรับปรุงถนนสายบ้านทุ่ง หมู่ 2 - บ้านคำสง่า (ต.นาคำ) (รหัสสายทาง อด.ถ.123 - 04) 10,000,000 บาท องค์การบริหารส่วนตำบลบ้านชัย อำเภอบ้านดุง หน่วยงานภาคีเครือข่าย
กิจกรรมหลักที่ 381  งบประมาณ ผู้รับผิดชอบ หน่วยงานที่เกี่ยวข้อง	โครงการก่อสร้างถนน คสล. สายบ้าน กล้วย - บ้านโนนสมโภชน์ (ต.นาคำ) (รหัสสายทาง อด.ถ 123 - 07) 10,000,000 บาท องค์การบริหารส่วนตำบลบ้านชัย อำเภอบ้านดุง หน่วยงานภาคีเครือข่าย
กิจกรรมหลักที่ 382  งบประมาณ ผู้รับผิดชอบ หน่วยงานที่เกี่ยวข้อง	โครงการก่อสร้างถนน คสล. สายบ้านกล้วย หมู่ 3 - บ้านถ่อนนาเพลิน (ต.นาทราย) (รหัสสายทาง อด.ถ 123 - 09) 10,000,000 บาท องค์การบริหารส่วนตำบลบ้านชัย อำเภอบ้านดุง หน่วยงานภาคีเครือข่าย
กิจกรรมหลักที่ 383  งบประมาณ ผู้รับผิดชอบ หน่วยงานที่เกี่ยวข้อง	โครงการปรับปรุงถนนสายโนนสำราญ – บ้านทุ่ง 9,900,000 บาท องค์การบริหารส่วนตำบลบ้านชัย อำเภอบ้านดุง หน่วยงานภาคีเครือข่าย
กิจกรรมหลักที่ 384  งบประมาณ ผู้รับผิดชอบ หน่วยงานที่เกี่ยวข้อง	โครงการก่อสร้างถนน คสล. สายบ้านโนนศรีทอง - ที่ทำการ อบต.บ้านชัย 8,200,000 บาท องค์การบริหารส่วนตำบลบ้านชัย อำเภอบ้านดุง หน่วยงานภาคีเครือข่าย
กิจกรรมหลักที่ 385  งบประมาณ ผู้รับผิดชอบ หน่วยงานที่เกี่ยวข้อง	โครงการก่อสร้างถนน คสล. สายบ้านนาสีนวล - บ้านถ่อนนาเพลิน (ต.นาทราย) 10,000,000 บาท องค์การบริหารส่วนตำบลบ้านชัย อำเภอบ้านดุง หน่วยงานภาคีเครือข่าย
กิจกรรมหลักที่ 386  งบประมาณ ผู้รับผิดชอบ หน่วยงานที่เกี่ยวข้อง	ก่อสร้างถนนก่อสร้างถนน/ปรับปรุงผิวจราจรแอสฟัลต์ติกคอนกรีตสายบ้านผึ้ง หมู่ที่ 2 - บ้านดอน อำเภอโพธิ์ชัย 20,000,000 บาท องค์การบริหารส่วนตำบลนาไหม อำเภอบ้านดุง หน่วยงานภาคีเครือข่าย
กิจกรรมหลักที่ 387	โครงการก่อสร้างถนนคอนกรีตเสริมเหล็ก สายบ้านเมืองนาข่า หมู่ที่ 10 ต.นาไหม - บ้านนาดี ต.นาคำ



หัวข้อ	รายละเอียด
งบประมาณ ผู้รับผิดชอบ หน่วยงานที่เกี่ยวข้อง	6,000,000 บาท องค์การบริหารส่วนตำบลนาใหม่ อำเภอบ้านดุง หน่วยงานภาคีเครือข่าย
กิจกรรมหลักที่ 388  งบประมาณ ผู้รับผิดชอบ หน่วยงานที่เกี่ยวข้อง	โครงการซ่อมสร้างลาดยางผิวแอสฟัลติก คอนกรีตสายบ้านนาขึ้นาค หมู่ที่ 3 - บ้านหนองสอง 4,000,000 บาท องค์การบริหารส่วนตำบลนาใหม่ อำเภอบ้านดุง หน่วยงานภาคีเครือข่าย
กิจกรรมหลักที่ 389  งบประมาณ ผู้รับผิดชอบ หน่วยงานที่เกี่ยวข้อง	ซ่อมสร้างถนนลาดยางจากนาขึ้นาค หมู่ที่ 3 - เทพเทวี 10,000,000 บาท องค์การบริหารส่วนตำบลนาใหม่ อำเภอบ้านดุง หน่วยงานภาคีเครือข่าย
กิจกรรมหลักที่ 390  งบประมาณ ผู้รับผิดชอบ หน่วยงานที่เกี่ยวข้อง	ถนนปลอดฝุ่น หมู่ที่ 7 จากบ้านนาคำวัง หมู่ที่ 7 - บ้านนาดี ต.นาคำ 20,000,000 บาท องค์การบริหารส่วนตำบลนาใหม่ อำเภอบ้านดุง หน่วยงานภาคีเครือข่าย
กิจกรรมหลักที่ 391  งบประมาณ ผู้รับผิดชอบ หน่วยงานที่เกี่ยวข้อง	ถนนปลอดฝุ่นบ้านศรีบุญทัน-บ้านหนองสองห้อง ตำบลบ้านดุง หมู่ 11 30,000,000 บาท องค์การบริหารส่วนตำบลนาใหม่ อำเภอบ้านดุง หน่วยงานภาคีเครือข่าย
กิจกรรมหลักที่ 392  งบประมาณ ผู้รับผิดชอบ หน่วยงานที่เกี่ยวข้อง	โครงการก่อสร้างถนนลาดยาง บ้านวังทอง หมู่ 1 ต.วังทอง ถึงวัดป่าดอนธาตุ 9,000,000 บาท องค์การบริหารส่วนตำบลนาใหม่ อำเภอบ้านดุง หน่วยงานภาคีเครือข่าย
กิจกรรมหลักที่ 393  งบประมาณ ผู้รับผิดชอบ หน่วยงานที่เกี่ยวข้อง	โครงการก่อสร้างสะพาน คสล.บริเวณสะพานข้ามลำห้วยอิฐ จากโคกก่อง 4,000,000 บาท องค์การบริหารส่วนตำบลกุดสระ อำเภอเมืองอุดรธานี หน่วยงานภาคีเครือข่าย
กิจกรรมหลักที่ 394  งบประมาณ ผู้รับผิดชอบ หน่วยงานที่เกี่ยวข้อง	โครงการก่อสร้างสะพาน คสล. บริเวณสะพานข้ามลำห้วยหมากแข้ง บ้านแก่น้อย 3,000,000 บาท องค์การบริหารส่วนตำบลกุดสระ อำเภอเมืองอุดรธานี หน่วยงานภาคีเครือข่าย
กิจกรรมหลักที่ 395  งบประมาณ ผู้รับผิดชอบ หน่วยงานที่เกี่ยวข้อง	โครงการก่อสร้างสะพาน คสล.บริเวณสะพาน เชื่อมระหว่างบ้านแก่น้อย ถึงบ้านเตื่อ 1,000,000 บาท องค์การบริหารส่วนตำบลกุดสระ อำเภอเมืองอุดรธานี หน่วยงานภาคีเครือข่าย
กิจกรรมหลักที่ 396  งบประมาณ ผู้รับผิดชอบ หน่วยงานที่เกี่ยวข้อง	โครงการก่อสร้างสะพาน คสล.บริเวณถนนมิตรภาพโนนยาง - หนองหัวควาย 1,400,000 บาท องค์การบริหารส่วนตำบลกุดสระ อำเภอเมืองอุดรธานี หน่วยงานภาคีเครือข่าย
กิจกรรมหลักที่ 397	โครงการก่อสร้างถนนคอนกรีตเสริมเหล็ก สายคำพง หมู่ที่ 1 บ้านโพนสูงสวัสดิ์



หัวข้อ	รายละเอียด
งบประมาณ ผู้รับผิดชอบ หน่วยงานที่เกี่ยวข้อง	ตำบลโพนสูง อำเภอบ้านดุง จังหวัดอุดรธานี กว้าง 5 เมตร ยาว 500 เมตร หนา 0.15 เมตร หรือมีพื้นที่คสล.ไม่น้อยกว่า 2,500 ตารางเมตร 5,751,000 บาท องค์การบริหารส่วนตำบลโพนสูง อำเภอบ้านดุง หน่วยงานภาคีเครือข่าย
กิจกรรมหลักที่ 398	โครงการก่อสร้างถนนคอนกรีตเสริมเหล็ก บ้านดงคำพัฒนา - บ้านกำแมต หมู่ที่ 10 บ้านดงคำพัฒนา ตำบลโพนสูง อำเภอบ้านดุง จังหวัดอุดรธานี กว้าง 5 เมตร ยาว 500 เมตร หนา 0.15 เมตร หรือมีพื้นที่คสล.ไม่น้อยกว่า 2,500 ตารางเมตร 5,187,000 บาท องค์การบริหารส่วนตำบลโพนสูง อำเภอบ้านดุง หน่วยงานภาคีเครือข่าย
กิจกรรมหลักที่ 399	โครงการก่อสร้างถนนคอนกรีตเสริมเหล็ก สายโนนป่าพอก หมู่ที่ 1 บ้านโพนสูงสวัสดิ์ ตำบลโพนสูง อำเภอบ้านดุง จังหวัดอุดรธานี กว้าง 6.00 เมตร ยาว 500.00 เมตร หนา 0.15 เมตร หรือมีพื้นที่ คสล.ไม่น้อยกว่า 3,000.00 ตารางเมตร 6,855,000 บาท องค์การบริหารส่วนตำบลโพนสูง อำเภอบ้านดุง หน่วยงานภาคีเครือข่าย
กิจกรรมหลักที่ 400	โครงการก่อสร้างถนนคอนกรีตเสริมเหล็ก สายมียาชาวา หมู่ 1 บ้านโพนสูงสวัสดิ์ ตำบลโพนสูง อำเภอบ้านดุง จังหวัดอุดรธานี กว้าง 5.00 เมตร ยาว 500.00 เมตร หนา 0.15 เมตร หรือมีพื้นที่คสล.ไม่น้อยกว่า 2,500.00 ตารางเมตร 5,775,000 บาท องค์การบริหารส่วนตำบลโพนสูง อำเภอบ้านดุง หน่วยงานภาคีเครือข่าย
กิจกรรมหลักที่ 401	โครงการก่อสร้างถนนคอนกรีตเสริมเหล็ก สายมียาชาวา หมู่ที่ 14 บ้านโพนสูงน้อย ตำบลโพนสูง อำเภอบ้านดุง จังหวัดอุดรธานี กว้าง 5.00 เมตร ยาว 500.00 เมตร หนา 0.15 เมตร หรือมีพื้นที่คสล.ไม่น้อยกว่า 2,500.00 ตารางเมตร 7,668,000 บาท องค์การบริหารส่วนตำบลโพนสูง อำเภอบ้านดุง หน่วยงานภาคีเครือข่าย
กิจกรรมหลักที่ 402	โครงการก่อสร้างถนนคอนกรีตเสริมเหล็ก สายคำทรายทอง หมู่ที่ 3 บ้านโพนสูงใต้ ตำบลโพนสูง อำเภอบ้านดุง จังหวัดอุดรธานี กว้าง 5.00 เมตร ยาว 500.00 เมตร หนา 0.15 เมตร หรือมีพื้นที่คสล.ไม่น้อยกว่า 2,500.00 ตารางเมตร 7,668,000 บาท องค์การบริหารส่วนตำบลโพนสูง อำเภอบ้านดุง หน่วยงานภาคีเครือข่าย
กิจกรรมหลักที่ 403	โครงการก่อสร้างถนนคอนกรีตเสริมเหล็ก บ้านโชคอำนวย-หนองคำปลาหลา หมู่ที่ 6 บ้านโชคอำนวย ตำบลโพนสูง อำเภอบ้านดุง จังหวัดอุดรธานี กว้าง 5.00 เมตร ยาว 500.00 เมตร หนา 0.15 เมตร หรือมีพื้นที่คสล.ไม่น้อยกว่า 2,500.00 ตารางเมตร 7,700,000 บาท



หัวข้อ	รายละเอียด
ผู้รับผิดชอบ หน่วยงานที่เกี่ยวข้อง	องค์การบริหารส่วนตำบลโพนสูง อำเภอบ้านดุง หน่วยงานภาคีเครือข่าย
กิจกรรมหลักที่ 404  งบประมาณ ผู้รับผิดชอบ หน่วยงานที่เกี่ยวข้อง	โครงการก่อสร้างถนนคอนกรีตเสริมเหล็ก หมู่ที่ 1 ประดู่สาม บ้านโพนสูงสวัสดิ์ ตำบลโพนสูง อำเภอบ้านดุง จังหวัดอุดรธานี กว้าง 5 เมตร ยาว 500 เมตร หนา 0.15 เมตร หรือมีพื้นที่คสล.ไม่น้อยกว่า 2,500 ตารางเมตร 6,940,000 บาท องค์การบริหารส่วนตำบลโพนสูง อำเภอบ้านดุง หน่วยงานภาคีเครือข่าย
กิจกรรมหลักที่ 405  งบประมาณ ผู้รับผิดชอบ หน่วยงานที่เกี่ยวข้อง	โครงการก่อสร้างถนนคอนกรีตเสริมเหล็ก สายริมทาม หมู่ที่ 13 บ้านทุ่งโพธิ์ทอง ตำบลโพนสูง อำเภอบ้านดุง จังหวัดอุดรธานี กว้าง 5.00 เมตร ยาว 500.00 เมตร หนา 0.15 เมตร หรือมีพื้นที่คสล.ไม่น้อยกว่า 2,500.00 ตารางเมตร 7,700,000 บาท องค์การบริหารส่วนตำบลโพนสูง อำเภอบ้านดุง หน่วยงานภาคีเครือข่าย
กิจกรรมหลักที่ 406  งบประมาณ ผู้รับผิดชอบ หน่วยงานที่เกี่ยวข้อง	โครงการก่อสร้างถนนคอนกรีตเสริมเหล็ก สายวังน้ำขาว หมู่ที่ 15 บ้านโพนสูงสวัสดิ์ ตำบลโพนสูง อำเภอบ้านดุง จังหวัดอุดรธานี กว้าง 5.00 เมตร ยาว 525.00 เมตร หนา 0.15 เมตร หรือมีพื้นที่คสล.ไม่น้อยกว่า 2,625.00 ตารางเมตร 7,284,000 บาท องค์การบริหารส่วนตำบลโพนสูง อำเภอบ้านดุง หน่วยงานภาคีเครือข่าย
กิจกรรมหลักที่ 407  งบประมาณ ผู้รับผิดชอบ หน่วยงานที่เกี่ยวข้อง	โครงการก่อสร้างถนนคอนกรีตเสริมเหล็ก สายวังน้ำเที่ยง หมู่ที่ 6 บ้านโชคอำนวย ตำบลโพนสูง อำเภอบ้านดุง จังหวัดอุดรธานี กว้าง 4.00 เมตร ยาว 750.00 เมตร หนา 0.15 เมตร หรือมีพื้นที่คสล.ไม่น้อยกว่า 3,000.00 ตารางเมตร 8,820,000 บาท องค์การบริหารส่วนตำบลโพนสูง อำเภอบ้านดุง หน่วยงานภาคีเครือข่าย
กิจกรรมหลักที่ 409  งบประมาณ ผู้รับผิดชอบ หน่วยงานที่เกี่ยวข้อง	โครงการก่อสร้างถนนคอนกรีตเสริมเหล็ก สายสุขาวดี หมู่ที่ 9 บ้านฝาง ตำบลโพนสูง อำเภอบ้าน ดุง จังหวัดอุดรธานี กว้าง 5.00 เมตร ยาว 550.00 เมตร หนา 0.15 เมตร หรือมีพื้นที่คสล.ไม่น้อย กว่า 2,750.00 ตารางเมตร 7,584,000 บาท องค์การบริหารส่วนตำบลโพนสูง อำเภอบ้านดุง หน่วยงานภาคีเครือข่าย
กิจกรรมหลักที่ 410  งบประมาณ ผู้รับผิดชอบ หน่วยงานที่เกี่ยวข้อง	โครงการก่อสร้างถนนแอสฟัลต์ติก คอนกรีต สายบ้านโพนสูงใต้ - บ้านศรีเจริญ หมู่ที่ 3 บ้านโพน สูงใต้ ตำบลโพนสูง อำเภอบ้านดุง จังหวัดอุดรธานี กว้าง 5.00 เมตร ยาว 1,590.00 เมตร หนา 0.05 เมตร หรือมีพื้นที่จราจร/ไหล่ทางไม่น้อยกว่า 7,950.00 ตรม. 29,799,000 บาท องค์การบริหารส่วนตำบลโพนสูง อำเภอบ้านดุง หน่วยงานภาคีเครือข่าย
กิจกรรมหลักที่ 411	ก่อสร้างถนน ผิวจราจรแอสฟัลต์คอนกรีต หนา 0.04 เมตร โครงสร้างชั้นพื้นทางดินซีเมนต์ผสม น้ำยาเชื่อมประสานตามนวัตกรรมไทยรหัส 01010052 สายโนนป่าพอก หมู่ที่ 1 บ้านโพนสูงสวัสดิ์



หัวข้อ	รายละเอียด
งบประมาณ ผู้รับผิดชอบ หน่วยงานที่เกี่ยวข้อง	ตำบลโพธิ์สูงอำเภอบ้านดุง จังหวัดอุดรธานี กว้าง 5.00 เมตร ยาว 1,400.00 เมตร หนา 0.04 เมตร หรือมีพื้นที่ ไม่น้อยกว่า 2,500.00 ตรม. 27,745,500 บาท องค์การบริหารส่วนตำบลโพธิ์สูง อำเภอบ้านดุง หน่วยงานภาคีเครือข่าย
กิจกรรมหลักที่ 412	ก่อสร้างถนน ผิวจราจรแอสฟัลต์คอนกรีต หนา 0.04 เมตร โครงสร้างชั้นพื้นทางดินซีเมนต์ผสม น้ำยาเชื่อมประสานตามนวัตกรรมวิทยุหีส 01010052 สายโพนสูงสามัคคี - บ้านโนนสมบูรณ์ หมู่ที่ 15 บ้านโพนสูงสามัคคี ตำบลโพธิ์สูง อำเภอบ้านดุง จังหวัดอุดรธานี (อ.ถ.144-18) กว้าง 5.00 เมตร ยาว 1,400.00 เมตร หนา 0.04 เมตร หรือมีพื้นที่ ไม่น้อยกว่า 2,500.00 ตารางเมตร 27,768,600 บาท องค์การบริหารส่วนตำบลโพธิ์สูง อำเภอบ้านดุง หน่วยงานภาคีเครือข่าย
กิจกรรมหลักที่ 413	โครงการก่อสร้างถนนลาดยาง บ้านนาม่วงหมู่ที่ 1 (จากบ้านนาม่วง - บ.หนองหญ้าม้า) ขนาดผิวจราจรกว้าง 6 เมตร ระยะทาง 4,000 เมตร 19,200,000 บาท องค์การบริหารส่วนตำบลนาม่วง อำเภอบึงสามพัน หน่วยงานภาคีเครือข่าย
กิจกรรมหลักที่ 414	โครงการก่อสร้างถนนลาดยาง บ้านดอนค้อ หมู่ที่ 2 (จากบ้านดอนค้อ - บ้านน้ำเที่ยง) ขนาดผิวจราจรกว้าง 6 เมตร ระยะทาง 2,500 เมตร 12,000,000 บาท องค์การบริหารส่วนตำบลนาม่วง อำเภอบึงสามพัน หน่วยงานภาคีเครือข่าย
กิจกรรมหลักที่ 415	โครงการก่อสร้างถนนลาดยาง บ้านดอนค้อ หมู่ที่ 2 (จากบ้านดอนค้อ - ถึงบ้านผักตบ) ขนาดผิวจราจรกว้าง 6 เมตร ระยะทาง 4,000 เมตร 19,200,000 บาท องค์การบริหารส่วนตำบลนาม่วง อำเภอบึงสามพัน หน่วยงานภาคีเครือข่าย
กิจกรรมหลักที่ 416	โครงการก่อสร้างถนนลาดยาง บ้านดอนม่วง หมู่ที่ 3 (จากบ.ดอนม่วง - บ.หนองหญ้าม้า) ขนาดผิวจราจรกว้าง 6 เมตร ระยะทาง 3,500 เมตร 16,800,000 บาท องค์การบริหารส่วนตำบลนาม่วง อำเภอบึงสามพัน หน่วยงานภาคีเครือข่าย
กิจกรรมหลักที่ 417	โครงการก่อสร้างถนนลาดยาง บ้านโนนสา หมู่ที่ 4 (จากบ.โนนสา - บ.โนนแสง) ขนาดผิวจราจรกว้าง 6 เมตร ระยะทาง 4,500 เมตร 21,600,000 บาท องค์การบริหารส่วนตำบลนาม่วง อำเภอบึงสามพัน หน่วยงานภาคีเครือข่าย
กิจกรรมหลักที่ 418	โครงการก่อสร้างถนนลาดยางบ้านโคกกลาง หมู่ที่ 5 (จากบ.โคกกลาง - บ.วังแสง) ขนาดผิวจราจรกว้าง 6 เมตร ระยะทาง 4,500 เมตร 21,600,000 บาท



หัวข้อ	รายละเอียด
ผู้รับผิดชอบ หน่วยงานที่เกี่ยวข้อง	องค์การบริหารส่วนตำบลนาม่วง อำเภอประจักษ์ศิลปาคม หน่วยงานภาคีเครือข่าย
กิจกรรมหลักที่ 419  งบประมาณ ผู้รับผิดชอบ หน่วยงานที่เกี่ยวข้อง	โครงการก่อสร้างถนนลาดยาง บ้านหนอง- ลุมพุก หมู่ที่ 6 (สายทางจากบ้านหนอง ลุมพุก หมู่ที่ 6 - บ้านหนองสองห้องตำบลโพนงาม) 21,600,000 บาท องค์การบริหารส่วนตำบลนาม่วง อำเภอประจักษ์ศิลปาคม หน่วยงานภาคีเครือข่าย
กิจกรรมหลักที่ 420  งบประมาณ ผู้รับผิดชอบ หน่วยงานที่เกี่ยวข้อง	โครงการก่อสร้างถนนลาดยาง บ้านหนองลุมพุก หมู่ที่ 6 (สายทางบ้านหนองลุมพุก - บ้านหนองบัวน้อย ตำบลผักตบ) ขนาดผิวจราจรกว้าง 6 เมตร ระยะทาง 1,500 เมตร 7,200,000 บาท องค์การบริหารส่วนตำบลนาม่วง อำเภอประจักษ์ศิลปาคม หน่วยงานภาคีเครือข่าย
กิจกรรมหลักที่ 421  งบประมาณ ผู้รับผิดชอบ หน่วยงานที่เกี่ยวข้อง	โครงการก่อสร้างถนนลาดยาง บ้านหนองหญ้าม้า หมู่ที่ 7 (เส้นหนองหญ้าม้า - บ้านนาม่วง) ขนาดผิวจราจรกว้าง 6 เมตร ระยะทาง 1,500 เมตร 9,600,000 บาท องค์การบริหารส่วนตำบลนาม่วง อำเภอประจักษ์ศิลปาคม หน่วยงานภาคีเครือข่าย
กิจกรรมหลักที่ 422  งบประมาณ ผู้รับผิดชอบ หน่วยงานที่เกี่ยวข้อง	โครงการก่อสร้างถนนลาดยาง บ้านหนองหญ้าม้า หมู่ที่ 7 สี่แยกสก อ.ประจักษ์ฯ - บ้านหนองหญ้าม้า) ขนาดผิวจราจรกว้าง 6 เมตร ระยะทาง 800 เมตร 2,850,000 บาท องค์การบริหารส่วนตำบลนาม่วง อำเภอประจักษ์ศิลปาคม หน่วยงานภาคีเครือข่าย
กิจกรรมหลักที่ 423  งบประมาณ ผู้รับผิดชอบ หน่วยงานที่เกี่ยวข้อง	โครงการก่อสร้างถนนลาดยาง บ้านเชียงกรม หมู่ที่ 8 (เส้นเชียงกรม - ฟาร์มหมู) ขนาดผิวจราจร กว้าง 6 เมตร ระยะทาง 1,600 เมตร 7,200,000 บาท องค์การบริหารส่วนตำบลนาม่วง อำเภอประจักษ์ศิลปาคม หน่วยงานภาคีเครือข่าย
กิจกรรมหลักที่ 424  งบประมาณ ผู้รับผิดชอบ หน่วยงานที่เกี่ยวข้อง	โครงการก่อสร้างถนนลาดยาง บ้านเชียงกรม หมู่ที่ 8 (สายทางบ้านเชียงกรม หมู่ที่ 8 บ้านโนนศรีพัฒนา ตำบลโพนงาม) ขนาดผิวจราจรกว้าง 6 เมตร ระยะทาง 2,800 เมตร 13,440,000 บาท องค์การบริหารส่วนตำบลนาม่วง อำเภอประจักษ์ศิลปาคม หน่วยงานภาคีเครือข่าย
กิจกรรมหลักที่ 425  งบประมาณ ผู้รับผิดชอบ หน่วยงานที่เกี่ยวข้อง	โครงการก่อสร้างถนนลาดยาง บ้านเชียงกรม หมู่ที่ 8 เส้นทางเชียงกรม - บ.วังแสง ขนาดผิวจราจร กว้าง 6 เมตร ระยะทาง 2,500 เมตร 12,000,000 บาท องค์การบริหารส่วนตำบลนาม่วง อำเภอประจักษ์ศิลปาคม หน่วยงานภาคีเครือข่าย
กิจกรรมหลักที่ 426	โครงการก่อสร้างถนนลาดยาง บ้านเชียงกรม หมู่ที่ 8,14 (ตำบลนาม่วงถึงบ้านโนนสมบูรณ์ตำบล ห้วยสามพาด) ขนาดผิวจราจรกว้าง 6 เมตร ระยะทาง 4,000 เมตร ไหล่ทางข้างละ 1.00 เมตร 16,800,000 บาท



หัวข้อ	รายละเอียด
งบประมาณ ผู้รับผิดชอบ หน่วยงานที่เกี่ยวข้อง	องค์การบริหารส่วนตำบลนาม่วง อำเภอประจักษ์ศิลปาคม หน่วยงานภาคีเครือข่าย
กิจกรรมหลักที่ 427  งบประมาณ ผู้รับผิดชอบ หน่วยงานที่เกี่ยวข้อง	โครงการก่อสร้างถนนลาดยาง บ้านโนนทรายฟอง หมู่ที่ 9 (สายทางบ้านโนนทรายฟอง หมู่ที่ 9 - บ้านหนองนาเจริญ ตำบลหนองไผ่) ขนาดผิวจราจรกว้าง 6 เมตร ระยะทาง 3,000 เมตรเมตร 14,400,000 บาท องค์การบริหารส่วนตำบลนาม่วง อำเภอประจักษ์ศิลปาคม หน่วยงานภาคีเครือข่าย
กิจกรรมหลักที่ 428  งบประมาณ ผู้รับผิดชอบ หน่วยงานที่เกี่ยวข้อง	โครงการซ่อมสร้างถนนลาดยาง บ้านโนนทรายฟอง หมู่ที่ 9 (สายทางบ้านโนนทรายฟอง หมู่ที่ 9 - บ้านดอนยางเดี่ยว ตำบลโพนงาม) ขนาดผิวจราจรกว้าง 6 เมตร ระยะทาง 2,200 เมตร 9,900,000 บาท องค์การบริหารส่วนตำบลนาม่วง อำเภอประจักษ์ศิลปาคม หน่วยงานภาคีเครือข่าย
กิจกรรมหลักที่ 429  งบประมาณ ผู้รับผิดชอบ หน่วยงานที่เกี่ยวข้อง	โครงการซ่อมสร้างถนนลาดยาง บ้านโนนแสวง หมู่ที่ 11 (บ.โนนแสวง - บ.หนองหญ้าม้า) ขนาด ผิวจราจรกว้าง 6 เมตร ระยะทาง 3,500 เมตร 16,800,000 บาท องค์การบริหารส่วนตำบลนาม่วง อำเภอประจักษ์ศิลปาคม หน่วยงานภาคีเครือข่าย
กิจกรรมหลักที่ 430  งบประมาณ ผู้รับผิดชอบ หน่วยงานที่เกี่ยวข้อง	โครงการซ่อมสร้างถนนลาดยาง บ้านโนนสา หมู่ที่ 12 (บ.โนนสา - วังแสง) ขนาดผิวจราจรกว้าง 6 เมตร ระยะทาง 4,500 เมตร 21,600,000 บาท องค์การบริหารส่วนตำบลนาม่วง อำเภอประจักษ์ศิลปาคม หน่วยงานภาคีเครือข่าย
กิจกรรมหลักที่ 431  งบประมาณ ผู้รับผิดชอบ หน่วยงานที่เกี่ยวข้อง	โครงการก่อสร้างถนนคอนกรีตเสริมเหล็ก บ้านนาม่วง หมู่ที่ 1 เส้นทางบ้านนาม่วง - บ้านหนองหญ้าม้า ขนาดผิวจราจรกว้าง 5 เมตร ยาว 4,000 เมตร หนา 0.15 เมตร ปริมาณงาน ไม่น้อยกว่า 20,000 ตร.ม. 330,000,000 บาท องค์การบริหารส่วนตำบลนาม่วง อำเภอประจักษ์ศิลปาคม หน่วยงานภาคีเครือข่าย
กิจกรรมหลักที่ 432  งบประมาณ ผู้รับผิดชอบ หน่วยงานที่เกี่ยวข้อง	โครงการก่อสร้างถนนคอนกรีตเสริมเหล็ก บ้านนาม่วง หมู่ที่ 1 เส้นทางนาม่วง - สวนมอญขนาด ผิวจราจรกว้าง 5 เมตร ยาว 2,000 เมตร หนา 0.15 เมตร ปริมาณงานไม่น้อยกว่า 10,000 ตร.ม. 16,500,000 บาท องค์การบริหารส่วนตำบลนาม่วง อำเภอประจักษ์ศิลปาคม หน่วยงานภาคีเครือข่าย
กิจกรรมหลักที่ 433  งบประมาณ	โครงการก่อสร้างถนนคอนกรีตเสริมเหล็กบ้านดอนค้อ หมู่ที่ 2 เส้นทางสี่แยกดอนม่วง - น้ำเที่ยง ขนาดผิวจราจรกว้าง 5 เมตร ยาว 2,000 เมตร หนา 0.15 เมตร ปริมาณงานไม่น้อยกว่า 10,000 ตร.ม. 16,500,000 บาท



หัวข้อ	รายละเอียด
ผู้รับผิดชอบ หน่วยงานที่เกี่ยวข้อง	องค์การบริหารส่วนตำบลนาม่วง อำเภอประจักษ์ศิลปาคม หน่วยงานภาคีเครือข่าย
กิจกรรมหลักที่ 434	โครงการก่อสร้างถนนคอนกรีตเสริมเหล็กบ้านดอนค้อ หมู่ที่ 2 สายทางวัดป่าห้วยน้ำออก ขนาดผิวจราจรกว้าง 5 เมตร ยาว 700 เมตร หนา 0.15 เมตร ปริมาณงานไม่น้อยกว่า 3,500 ตร.ม. 6,000,000 บาท
งบประมาณ ผู้รับผิดชอบ หน่วยงานที่เกี่ยวข้อง	องค์การบริหารส่วนตำบลนาม่วง อำเภอประจักษ์ศิลปาคม หน่วยงานภาคีเครือข่าย
กิจกรรมหลักที่ 435	โครงการก่อสร้างถนนคอนกรีตเสริมเหล็กบ้านดอนม่วง หมู่ที่ 3 เส้นทางบ้านดอนม่วง – แนวเขต ทต.ผักตบ ขนาดผิวจราจรกว้าง 5 เมตร ยาว 4,000 เมตร หนา 0.15 เมตร ปริมาณงานไม่น้อยกว่า 20,000 ตร.ม. 330,000,000 บาท
งบประมาณ ผู้รับผิดชอบ หน่วยงานที่เกี่ยวข้อง	องค์การบริหารส่วนตำบลนาม่วง อำเภอประจักษ์ศิลปาคม หน่วยงานภาคีเครือข่าย
กิจกรรมหลักที่ 436	โครงการก่อสร้างถนนคอนกรีตเสริมเหล็กบ้านโนนสา หมู่ที่ 4 เส้นทางโนนสา – บ้านโนนแสวง ขนาดผิวจราจรกว้าง 5 เมตร ยาว 3,000 เมตร หนา 0.15 เมตร ปริมาณงานไม่น้อยกว่า 15,000 ตร.ม. 24,750,000 บาท
งบประมาณ ผู้รับผิดชอบ หน่วยงานที่เกี่ยวข้อง	องค์การบริหารส่วนตำบลนาม่วง อำเภอประจักษ์ศิลปาคม หน่วยงานภาคีเครือข่าย
กิจกรรมหลักที่ 437	โครงการก่อสร้างถนนคอนกรีตเสริมเหล็กบ้านโนนสา หมู่ที่ 4 เส้นทางโนนสา - บ้านนาม่วง ขนาดผิวจราจรกว้าง 5 เมตร ยาว 3,000 เมตร หนา 0.15 เมตร ปริมาณงานไม่น้อยกว่า 15,000 ตร.ม. 24,750,000 บาท
งบประมาณ ผู้รับผิดชอบ หน่วยงานที่เกี่ยวข้อง	องค์การบริหารส่วนตำบลนาม่วง อำเภอประจักษ์ศิลปาคม หน่วยงานภาคีเครือข่าย
กิจกรรมหลักที่ 438	โครงการก่อสร้างถนนคอนกรีตเสริมเหล็กบ้านโคกกลาง หมู่ที่ 5 เส้นทางบ้านโคกกลาง – บ้านวังแสง ขนาดผิวจราจรกว้าง 5 เมตร ยาว 4,000 เมตร หนา 0.15 เมตร ปริมาณงานไม่น้อยกว่า 20,000 ตร.ม. 33,000,000 บาท
งบประมาณ ผู้รับผิดชอบ หน่วยงานที่เกี่ยวข้อง	องค์การบริหารส่วนตำบลนาม่วง อำเภอประจักษ์ศิลปาคม หน่วยงานภาคีเครือข่าย
กิจกรรมหลักที่ 439	โครงการซ่อมแซมถนนลาดยางเชื่อมระหว่างหมู่บ้าน บ้านโคกกลาง หมู่ที่ 5 เส้นทางหน้าวัดมณีวรรณ – ทต.เชียงแหว ขนาดผิวจราจรกว้าง 6 เมตร ยาว 500 เมตร หนา 0.15 เมตร ปริมาณงานไม่น้อยกว่า 3,000 ตร.ม. 3,600,000 บาท
งบประมาณ ผู้รับผิดชอบ หน่วยงานที่เกี่ยวข้อง	องค์การบริหารส่วนตำบลนาม่วง อำเภอประจักษ์ศิลปาคม หน่วยงานภาคีเครือข่าย
กิจกรรมหลักที่ 440	โครงการก่อสร้างถนนคอนกรีตเสริมเหล็กบ้านหนองลุมพุก หมู่ที่ 6 เส้นทางหนองลุมพุก – แนวเขต ต.โพนงาม ขนาดผิวจราจรกว้าง 5 เมตร ยาว 4,000 เมตร หนา 0.15 เมตร ปริมาณงานไม่น้อยกว่า 20,000 ตร.ม. 33,000,000 บาท
งบประมาณ	



หัวข้อ	รายละเอียด
ผู้รับผิดชอบ หน่วยงานที่เกี่ยวข้อง	องค์การบริหารส่วนตำบลนาม่วง อำเภอประจักษ์ศิลปาคม หน่วยงานภาคีเครือข่าย
กิจกรรมหลักที่ 441  งบประมาณ ผู้รับผิดชอบ หน่วยงานที่เกี่ยวข้อง	โครงการก่อสร้างถนนคอนกรีตเสริมเหล็กบ้านหนองลุมพุก หมู่ที่ 6 เส้นทางหนองลุมพุก - แนวเขต ทต.ผักตบ ขนาดผิวจราจรกว้าง 5 เมตร ยาว 3,000 เมตร หนา 0.15 เมตร ปริมาณงานไม่น้อยกว่า 15,000 ตร.ม. 24,750,000 บาท องค์การบริหารส่วนตำบลนาม่วง อำเภอประจักษ์ศิลปาคม หน่วยงานภาคีเครือข่าย
กิจกรรมหลักที่ 442  งบประมาณ ผู้รับผิดชอบ หน่วยงานที่เกี่ยวข้อง	โครงการก่อสร้างถนนคอนกรีตเสริมเหล็กบ้านหนองหญ้าม้า หมู่ที่ 7 เส้นทางหนองหญ้าม้า - บ้านวังแสง ขนาดผิวจราจรกว้าง 5 เมตร ยาว 4,000 เมตร หนา 0.15 เมตร ปริมาณงานไม่น้อยกว่า 20,000 ตร.ม. 33,000,000 บาท องค์การบริหารส่วนตำบลนาม่วง อำเภอประจักษ์ศิลปาคม หน่วยงานภาคีเครือข่าย
กิจกรรมหลักที่ 443  งบประมาณ ผู้รับผิดชอบ หน่วยงานที่เกี่ยวข้อง	โครงการก่อสร้างถนนคอนกรีตเสริมเหล็กบ้านเชียงกรม หมู่ที่ 8 เส้นทางบ้านเชียงกรม - บ้านวังแสง(เส้นสามแยก) ขนาดผิวจราจรกว้าง 5 เมตร ยาว 4,000 เมตร หนา 0.15 เมตร ปริมาณงานไม่น้อยกว่า 20,000 ตร.ม. 33,000,000 บาท องค์การบริหารส่วนตำบลนาม่วง อำเภอประจักษ์ศิลปาคม หน่วยงานภาคีเครือข่าย
กิจกรรมหลักที่ 444  งบประมาณ ผู้รับผิดชอบ หน่วยงานที่เกี่ยวข้อง	โครงการก่อสร้างถนนคอนกรีตเสริมเหล็กบ้านเชียงกรม หมู่ที่ 8 สายทางบ้านเชียงกรม หมู่ที่ 8 ไปวัดป่าประชานิมิต ตำบลนาม่วง ขนาดผิวจราจรกว้าง 5 เมตร ยาว 4,000 เมตร หนา 0.15 เมตร ปริมาณงานไม่น้อยกว่า 20,000 ตร.ม. 33,000,000 บาท องค์การบริหารส่วนตำบลนาม่วง อำเภอประจักษ์ศิลปาคม หน่วยงานภาคีเครือข่าย
กิจกรรมหลักที่ 445  งบประมาณ ผู้รับผิดชอบ หน่วยงานที่เกี่ยวข้อง	โครงการก่อสร้างถนนคอนกรีตเสริมเหล็กบ้านโนนทรายฟอง หมู่ที่ 9 เส้นทางบ้านโนนทรายฟอง - แนวเขตตต.หนองไผ่ ขนาดผิวจราจรกว้าง 5 เมตร ยาว 1,500 เมตร หนา 0.15 เมตร ปริมาณงานไม่น้อยกว่า 7,500 ตร.ม. 12,375,000 บาท องค์การบริหารส่วนตำบลนาม่วง อำเภอประจักษ์ศิลปาคม หน่วยงานภาคีเครือข่าย
กิจกรรมหลักที่ 446  งบประมาณ ผู้รับผิดชอบ หน่วยงานที่เกี่ยวข้อง	โครงการก่อสร้างถนนคอนกรีตเสริมเหล็กบ้านโนนทรายฟอง หมู่ที่ 9 เส้นทางไปป่าช้า - แนวเขตตต.หนองไผ่ ขนาดผิวจราจรกว้าง 5 เมตร ยาว 2,000 เมตร หนา 0.15 เมตร ปริมาณงานไม่น้อยกว่า 10,000 ตร.ม. 16,500,000 บาท องค์การบริหารส่วนตำบลนาม่วง อำเภอประจักษ์ศิลปาคม หน่วยงานภาคีเครือข่าย
กิจกรรมหลักที่ 447	โครงการก่อสร้างถนนคอนกรีตเสริมเหล็กบ้านโนนทรายฟอง หมู่ที่ 9 เส้นไปลำห้วยแก้วตา ขนาดผิวจราจรกว้าง 5 เมตร ยาว 1,000 เมตร หนา 0.15 เมตร ปริมาณงานไม่น้อยกว่า 5,000 ตร.ม. 8,250,000 บาท



หัวข้อ	รายละเอียด
งบประมาณ ผู้รับผิดชอบ หน่วยงานที่เกี่ยวข้อง	องค์การบริหารส่วนตำบลนาม่วง อำเภอประจักษ์ศิลปาคม หน่วยงานภาคีเครือข่าย
กิจกรรมหลักที่ 448  งบประมาณ ผู้รับผิดชอบ หน่วยงานที่เกี่ยวข้อง	โครงการก่อสร้างถนนคอนกรีตเสริมเหล็กบ้านโนนทรายพอง หมู่ที่ 9 เส้นทางซอยชัยโย - แนวเขต ต.โพนงาม ขนาดผิวจราจรกว้าง 5 เมตร ยาว 2,000 เมตร หนา 0.15 เมตร ปริมาณงานไม่น้อย กว่า 10,000 ตร.ม. 16,500,000 บาท องค์การบริหารส่วนตำบลนาม่วง อำเภอประจักษ์ศิลปาคม หน่วยงานภาคีเครือข่าย
กิจกรรมหลักที่ 449  งบประมาณ ผู้รับผิดชอบ หน่วยงานที่เกี่ยวข้อง	โครงการก่อสร้างถนนคอนกรีตเสริมเหล็กบ้านวังแสง หมู่ที่ 10 เส้นทางบ้านวังแสง - บ้านนาม่วง ขนาดผิวจราจรกว้าง 5 เมตร ยาว 2,000 เมตร หนา 0.15 เมตร ปริมาณงานไม่น้อย กว่า 10,000 ตร.ม. 16,500,000 บาท องค์การบริหารส่วนตำบลนาม่วง อำเภอประจักษ์ศิลปาคม หน่วยงานภาคีเครือข่าย
กิจกรรมหลักที่ 450  งบประมาณ ผู้รับผิดชอบ หน่วยงานที่เกี่ยวข้อง	โครงการก่อสร้างถนนคอนกรีตเสริมเหล็กบ้านเชียงกรม หมู่ที่ 14 บ้านเชียงกรม - หนองกุงใหญ่ขนาดผิวจราจรกว้าง 5 เมตร ยาว 2,000 เมตร หนา 0.15 เมตร ปริมาณงานไม่น้อย กว่า 10,000 ตร.ม. 16,500,000 บาท องค์การบริหารส่วนตำบลนาม่วง อำเภอประจักษ์ศิลปาคม หน่วยงานภาคีเครือข่าย
กิจกรรมหลักที่ 451  งบประมาณ ผู้รับผิดชอบ หน่วยงานที่เกี่ยวข้อง	โครงการก่อสร้างถนนคอนกรีตเสริมเหล็กบ้านเชียงกรม หมู่ที่ 14 บ้านเชียงกรม - โนนศรีพัฒนา ขนาดผิวจราจรกว้าง 5 เมตร ยาว 2,000 เมตร หนา 0.15 เมตร ปริมาณงานไม่ น้อยกว่า 10,000 ตร.ม. 16,500,000 บาท องค์การบริหารส่วนตำบลนาม่วง อำเภอประจักษ์ศิลปาคม หน่วยงานภาคีเครือข่าย
กิจกรรมหลักที่ 452  งบประมาณ ผู้รับผิดชอบ หน่วยงานที่เกี่ยวข้อง	โครงการก่อสร้างถนนคสล.บ้านโคกกลาง หมู่ที่ 5 เส้นทางบ้านโคกกลาง - บ้านวังแสง ตอน 4 กว้าง 5 เมตร ระยะทาง 2,400 เมตร 24,000,000 บาท องค์การบริหารส่วนตำบลนาม่วง อำเภอประจักษ์ศิลปาคม หน่วยงานภาคีเครือข่าย
กิจกรรมหลักที่ 453  งบประมาณ ผู้รับผิดชอบ หน่วยงานที่เกี่ยวข้อง	โครงการก่อสร้างถนนคสล.บ้านโคกกลาง หมู่ที่ 5 เส้นทางโรงเรียนบัณฑิต - ตอน 3 ไปที่พักสงฆ์หนองบัวทองกว้าง 4 เมตร ระยะทาง 1,100 เมตร 9,000,000 บาท องค์การบริหารส่วนตำบลนาม่วง อำเภอประจักษ์ศิลปาคม หน่วยงานภาคีเครือข่าย
กิจกรรมหลักที่ 454  งบประมาณ	โครงการก่อสร้างถนนคอนกรีตเสริมเหล็กบ้านหนองหญ้าม้า หมู่ที่ 7 เส้นหนองหญ้าม้า ไปบ้านวัง แสง ตอน 2 กว้าง 5 เมตร ระยะทาง 3,100 เมตร หนา 0.15 เมตร 33,000,000 บาท



หัวข้อ	รายละเอียด
ผู้รับผิดชอบ หน่วยงานที่เกี่ยวข้อง	องค์การบริหารส่วนตำบลนาม่วง อำเภอประจักษ์ศิลปาคม หน่วยงานภาคีเครือข่าย
กิจกรรมหลักที่ 455  งบประมาณ ผู้รับผิดชอบ หน่วยงานที่เกี่ยวข้อง	โครงการก่อสร้างถนนคอนกรีตเสริมเหล็กบ้านหนองหญ้าม้า หมู่ที่ 7 เส้นหนองหญ้าม้า ไปบ้าน โนนแสง ตอน 2 กว้าง 5 เมตร ระยะทาง 1,720 เมตร 18,000,000 บาท องค์การบริหารส่วนตำบลนาม่วง อำเภอประจักษ์ศิลปาคม หน่วยงานภาคีเครือข่าย
กิจกรรมหลักที่ 456  งบประมาณ ผู้รับผิดชอบ หน่วยงานที่เกี่ยวข้อง	โครงการก่อสร้างถนนคอนกรีตเสริมเหล็กบ้านโนนทรายฟอง หมู่ที่ 9 เส้นทางไปลำห้วยเก่าตา กว้าง 4 เมตร ระยะทาง 1,200 เมตร 10,500,000 บาท องค์การบริหารส่วนตำบลนาม่วง อำเภอประจักษ์ศิลปาคม หน่วยงานภาคีเครือข่าย
กิจกรรมหลักที่ 457  งบประมาณ ผู้รับผิดชอบ หน่วยงานที่เกี่ยวข้อง	โครงการปรับปรุงถนนลูกรังบ้านวังแสง หมู่ที่ 10 เส้นทางบ้านวังแสง -บ้านโนนสา กว้าง 4 เมตร ระยะทาง 1,200 เมตร 10,500,000 บาท องค์การบริหารส่วนตำบลนาม่วง อำเภอประจักษ์ศิลปาคม หน่วยงานภาคีเครือข่าย
กิจกรรมหลักที่ 458  งบประมาณ ผู้รับผิดชอบ หน่วยงานที่เกี่ยวข้อง	โครงการก่อสร้างถนนคอนกรีตเสริมเหล็กบ้านโนนทรายฟอง หมู่ที่ 9 เส้นทางไปลำห้วยเก่าตา กว้าง 4 เมตร ระยะทาง 1,200 เมตร หนา 0.15 เมตร 10,500,000 บาท องค์การบริหารส่วนตำบลนาม่วง อำเภอประจักษ์ศิลปาคม หน่วยงานภาคีเครือข่าย
กิจกรรมหลักที่ 459  งบประมาณ ผู้รับผิดชอบ หน่วยงานที่เกี่ยวข้อง	โครงการปรับปรุงถนนลูกรังบ้านวังแสง หมู่ที่ 10 เส้นทางบ้านวังแสง -บ้านโนนสา กว้าง 4 เมตร ระยะทาง 1,200 เมตร 10,500,000 บาท องค์การบริหารส่วนตำบลนาม่วง อำเภอประจักษ์ศิลปาคม หน่วยงานภาคีเครือข่าย
กิจกรรมหลักที่ 460  งบประมาณ ผู้รับผิดชอบ หน่วยงานที่เกี่ยวข้อง	โครงการก่อสร้างถนนคอนกรีตเสริมเหล็กบ้านโนนสา หมู่ที่ 12 เส้นบ้านโนนสา - บ้านวังแสง กว้าง 5 เมตร ยาว 4,300 เมตร 42,00,000 บาท องค์การบริหารส่วนตำบลนาม่วง อำเภอประจักษ์ศิลปาคม หน่วยงานภาคีเครือข่าย
กิจกรรมหลักที่ 461 งบประมาณ ผู้รับผิดชอบ หน่วยงานที่เกี่ยวข้อง	โครงการปรับปรุงถนนลาดยาง สายทางเข้าบ้านปลู - โรงเรียนบ้านเชียงวิทยา 15,000,000 บาท องค์การบริหารส่วนตำบลบ้านเชียง อำเภอหนองหาน หน่วยงานภาคีเครือข่าย
กิจกรรมหลักที่ 462 งบประมาณ ผู้รับผิดชอบ หน่วยงานที่เกี่ยวข้อง	โครงการก่อสร้างถนน คสล. สายทางหนองแก 32,640,000 บาท องค์การบริหารส่วนตำบลบ้านเชียง อำเภอหนองหาน หน่วยงานภาคีเครือข่าย
กิจกรรมหลักที่ 463	โครงการก่อสร้างถนน คสล. สายทางหลังวัดเทพประทานพร - วัดเกตแก้ว



หัวข้อ	รายละเอียด
งบประมาณ ผู้รับผิดชอบ หน่วยงานที่เกี่ยวข้อง	10,200,000 บาท องค์การบริหารส่วนตำบลบ้านเชียง อำเภอหนองหาน หน่วยงานภาคีเครือข่าย
กิจกรรมหลักที่ 464 งบประมาณ ผู้รับผิดชอบ หน่วยงานที่เกี่ยวข้อง	โครงการก่อสร้างถนน คสล. สายทางซอยร่วมพัฒนา 6,528,000 บาท องค์การบริหารส่วนตำบลบ้านเชียง อำเภอหนองหาน หน่วยงานภาคีเครือข่าย
กิจกรรมหลักที่ 465 งบประมาณ ผู้รับผิดชอบ หน่วยงานที่เกี่ยวข้อง	โครงการก่อสร้างถนน คสล. สายทางนายนายพิทักษ์ อาษาสิงห์ 4,080,000 บาท องค์การบริหารส่วนตำบลบ้านเชียง อำเภอหนองหาน หน่วยงานภาคีเครือข่าย
กิจกรรมหลักที่ 466 งบประมาณ ผู้รับผิดชอบ หน่วยงานที่เกี่ยวข้อง	โครงการก่อสร้างถนน คสล. สายทางทุ่งกว้าง 4,080,000 บาท องค์การบริหารส่วนตำบลบ้านเชียง อำเภอหนองหาน หน่วยงานภาคีเครือข่าย
กิจกรรมหลักที่ 467 งบประมาณ ผู้รับผิดชอบ หน่วยงานที่เกี่ยวข้อง	โครงการก่อสร้างถนน คสล. สายทางโนนสะอาด – ทุ่งฝน 4,080,000 บาท องค์การบริหารส่วนตำบลบ้านเชียง อำเภอหนองหาน หน่วยงานภาคีเครือข่าย
กิจกรรมหลักที่ 468 งบประมาณ ผู้รับผิดชอบ หน่วยงานที่เกี่ยวข้อง	โครงการก่อสร้างถนน คสล. สายทางวัดป่าดอนธาตุ – บ้านปลู 4,080,000 บาท องค์การบริหารส่วนตำบลบ้านเชียง อำเภอหนองหาน หน่วยงานภาคีเครือข่าย
กิจกรรมหลักที่ 469 งบประมาณ ผู้รับผิดชอบ หน่วยงานที่เกี่ยวข้อง	โครงการก่อสร้างถนน คสล. สายทางไปวัดป่าดงไร่ 5,713,000 บาท องค์การบริหารส่วนตำบลบ้านเชียง อำเภอหนองหาน หน่วยงานภาคีเครือข่าย
กิจกรรมหลักที่ 470 งบประมาณ ผู้รับผิดชอบ หน่วยงานที่เกี่ยวข้อง	โครงการก่อสร้างถนน คสล. สายทางนาปลัดปาน – บ้านนางดารุณี 4,080,000 บาท องค์การบริหารส่วนตำบลบ้านเชียง อำเภอหนองหาน หน่วยงานภาคีเครือข่าย
กิจกรรมหลักที่ 471 งบประมาณ ผู้รับผิดชอบ หน่วยงานที่เกี่ยวข้อง	โครงการก่อสร้างถนน คสล. สายทางรอบวัดดงไร่ 12,240,000 บาท องค์การบริหารส่วนตำบลบ้านเชียง อำเภอหนองหาน หน่วยงานภาคีเครือข่าย
กิจกรรมหลักที่ 472 งบประมาณ ผู้รับผิดชอบ หน่วยงานที่เกี่ยวข้อง	โครงการก่อสร้างถนน คสล. เส้นวัดตาลเสียน หมู่ที่ 1 บ้านดงบัง 2,055,000 บาท องค์การบริหารส่วนตำบลหนองสระปลา อำเภอหนองหาน หน่วยงานภาคีเครือข่าย



หัวข้อ	รายละเอียด
กิจกรรมหลักที่ 473 งบประมาณ ผู้รับผิดชอบ หน่วยงานที่เกี่ยวข้อง	โครงการก่อสร้างถนนคสล.หมู่ที่ 5 บ้านโคกสุวรรณ 1,972,920 บาท องค์การบริหารส่วนตำบลหนองสระปลา อำเภอหนองหาน หน่วยงานภาคีเครือข่าย
กิจกรรมหลักที่ 474 งบประมาณ ผู้รับผิดชอบ หน่วยงานที่เกี่ยวข้อง	โครงการก่อสร้างถนนคสล.หมู่ที่ 5 บ้านโคกสุวรรณ จากที่นายดำรง โพธิ์เพ็ง ถึงที่นางหวานใจ สะอึ่งทอง 2,328,600 บาท องค์การบริหารส่วนตำบลหนองสระปลา อำเภอหนองหาน หน่วยงานภาคีเครือข่าย
กิจกรรมหลักที่ 475 งบประมาณ ผู้รับผิดชอบ หน่วยงานที่เกี่ยวข้อง	งานวางท่อขยายเขตจำหน่ายน้ำ ซอย 5 บ้านสามพร้าว หมู่ 15 ตำบลสามพร้าว อำเภอเมืองอุดรธานี จังหวัดอุดรธานี งานวางท่อขยายเขตจำหน่ายน้ำ ซอย 5 บ้านสามพร้าว หมู่ 15 ตำบลสามพร้าว อำเภอเมืองอุดรธานี จังหวัดอุดรธานี 1,619,000 บาท การประปาส่วนภูมิภาคเขต 7 หน่วยงานภาคีเครือข่าย
กิจกรรมหลักที่ 476 งบประมาณ ผู้รับผิดชอบ หน่วยงานที่เกี่ยวข้อง	งานวางท่อขยายเขตจำหน่ายน้ำ บ้านฮีเลียน หมู่ 5 ตำบลหนองขอนกว้าง อำเภอเมืองอุดรธานี จังหวัดอุดรธานี 2,054,000 บาท การประปาส่วนภูมิภาคเขต 7 หน่วยงานภาคีเครือข่าย
กิจกรรมหลักที่ 477 งบประมาณ ผู้รับผิดชอบ หน่วยงานที่เกี่ยวข้อง	งานวางท่อขยายเขตจำหน่ายน้ำ คุ่มป่าตอง บ้านหนองบุ หมู่ 3 ตำบลสามพร้าว อำเภอเมืองอุดรธานี จังหวัดอุดรธานี 1,425,000 บาท การประปาส่วนภูมิภาคเขต 7 หน่วยงานภาคีเครือข่าย
กิจกรรมหลักที่ 478 งบประมาณ ผู้รับผิดชอบ หน่วยงานที่เกี่ยวข้อง	งานวางท่อขยายเขตจำหน่ายน้ำ ซอย 7 พี่น้อง บ้านโนนผาสุก หมู่ 14 ตำบลเสอเพลอ อำเภอกุม ภวาปี จังหวัดอุดรธานี 127,000 บาท การประปาส่วนภูมิภาคเขต 7 หน่วยงานภาคีเครือข่าย
กิจกรรมหลักที่ 479 งบประมาณ ผู้รับผิดชอบ หน่วยงานที่เกี่ยวข้อง	งานวางท่อขยายเขตจำหน่ายน้ำ ซอยข้างที่ทำการกองทุนหมู่บ้านบ้านบึงหมากลาน หมู่ 4 ตำบล ปะโค อำเภอกุมภวาปี จังหวัดอุดรธานี 700,000 บาท การประปาส่วนภูมิภาคเขต 7 หน่วยงานภาคีเครือข่าย
กิจกรรมหลักที่ 480 งบประมาณ ผู้รับผิดชอบ หน่วยงานที่เกี่ยวข้อง	งานวางท่อขยายเขตจำหน่ายน้ำบ้านนาทราย หมู่ 6 ตำบลบ้านเลื่อม อำเภอเมืองอุดรธานี จังหวัด อุดรธานี 1,630,000 บาท การประปาส่วนภูมิภาคเขต 7 หน่วยงานภาคีเครือข่าย



หัวข้อ	รายละเอียด
กิจกรรมหลักที่ 481 งบประมาณ ผู้รับผิดชอบ หน่วยงานที่เกี่ยวข้อง	งานวางท่อขยายเขตจำหน่ายน้ำบ้านนาทราย หมู่ 6 ตำบลบ้านเลื่อม อำเภอเมืองอุดรธานี จังหวัดอุดรธานี 266,000 บาท การประปาส่วนภูมิภาคเขต 7 หน่วยงานภาคีเครือข่าย
กิจกรรมหลักที่ 482 งบประมาณ ผู้รับผิดชอบ หน่วยงานที่เกี่ยวข้อง	งานวางท่อขยายเขตจำหน่ายน้ำ ซอยแสงเจริญ 11 บ้านหนองนาหล้า หมู่ 5 ตำบลสามพร้าว อำเภอเมือง จังหวัดอุดรธานี 1,746,000 บาท การประปาส่วนภูมิภาคเขต 7 หน่วยงานภาคีเครือข่าย
กิจกรรมหลักที่ 483 งบประมาณ ผู้รับผิดชอบ หน่วยงานที่เกี่ยวข้อง	งานวางท่อขยายเขตจำหน่ายน้ำบ้านตาด หมู่ 10 ตำบลบ้านตาด อำเภอเมือง จังหวัดอุดรธานี 17,746,000 บาท การประปาส่วนภูมิภาคเขต 7 หน่วยงานภาคีเครือข่าย
กิจกรรมหลักที่ 484 งบประมาณ ผู้รับผิดชอบ หน่วยงานที่เกี่ยวข้อง	งานวางท่อขยายเขตจำหน่ายน้ำ บ้านแม่พันธ์ หมู่ 2 บ้านนาทองคำ หมู่ 11 ตำบลหนองไผ่ อำเภอเมือง จังหวัดอุดรธานี 6,556,000 บาท การประปาส่วนภูมิภาคเขต 7 หน่วยงานภาคีเครือข่าย
กิจกรรมหลักที่ 485 งบประมาณ ผู้รับผิดชอบ หน่วยงานที่เกี่ยวข้อง	งานวางท่อขยายเขตจำหน่ายน้ำ ซอยจันทราทิพย์ 1,2 หมู่ 14 ตำบลหมากแข้ง อำเภอเมืองอุดรธานี 862,000 บาท การประปาส่วนภูมิภาคเขต 7 หน่วยงานภาคีเครือข่าย
กิจกรรมหลักที่ 486 งบประมาณ ผู้รับผิดชอบ หน่วยงานที่เกี่ยวข้อง	งานวางท่อขยายเขตจำหน่ายน้ำ บ้านโนนสา หมู่ 12 ตำบลนาม่วง ,บ้านส่วนม่อน หมู่ 6, บ้านอุ่มจาน หมู่ 13 ตำบลอุ่มจาน อำเภอประจักษ์ศิลปาคม จังหวัดอุดรธานี 40,888,000 บาท การประปาส่วนภูมิภาคเขต 7 หน่วยงานภาคีเครือข่าย
กิจกรรมหลักที่ 487 งบประมาณ ผู้รับผิดชอบ หน่วยงานที่เกี่ยวข้อง	งานวางท่อขยายเขตจำหน่ายน้ำ บ้านปอ หมู่ 6 ตำบลกุมภวาปี อำเภอกุมภวาปี จังหวัดอุดรธานี 14,992,000 บาท การประปาส่วนภูมิภาคเขต 7 หน่วยงานภาคีเครือข่าย
กิจกรรมหลักที่ 488 งบประมาณ ผู้รับผิดชอบ หน่วยงานที่เกี่ยวข้อง	งานวางท่อขยายเขตจำหน่ายน้ำ บ้านป่าหวาย หมู่ 5 ตำบลปะโค อำเภอกุมภวาปี จังหวัดอุดรธานี 3,014,000 บาท การประปาส่วนภูมิภาคเขต 7 หน่วยงานภาคีเครือข่าย
กิจกรรมหลักที่ 489	งานวางท่อขยายเขตจำหน่ายน้ำ บ้านหนองศรีเจริญ หมู่ 14 ตำบลพันดอน อำเภอกุมภวาปี จังหวัดอุดรธานี



หัวข้อ	รายละเอียด
งบประมาณ ผู้รับผิดชอบ หน่วยงานที่เกี่ยวข้อง	3,630,000 บาท การประปาส่วนภูมิภาคเขต 7 หน่วยงานภาคีเครือข่าย
กิจกรรมหลักที่ 490  งบประมาณ ผู้รับผิดชอบ หน่วยงานที่เกี่ยวข้อง	งานวางท่อขยายเขตจำหน่ายน้ำ ถนนบ้านหนองลิหู่ ถึง บ้านหนองไส ตำบลสามพร้าว อำเภอเมืองอุดรธานี จังหวัดอุดรธานี 1,572,000 บาท การประปาส่วนภูมิภาคเขต 7 หน่วยงานภาคีเครือข่าย
กิจกรรมหลักที่ 491  งบประมาณ ผู้รับผิดชอบ หน่วยงานที่เกี่ยวข้อง	งานวางท่อขยายเขตจำหน่ายน้ำ บ้านชัยเจริญ หมู่ 14 ตำบลโนนสูง อำเภอเมืองอุดรธานี จังหวัดอุดรธานี 2,290,000 บาท การประปาส่วนภูมิภาคเขต 7 หน่วยงานภาคีเครือข่าย
กิจกรรมหลักที่ 492  งบประมาณ ผู้รับผิดชอบ หน่วยงานที่เกี่ยวข้อง	งานวางท่อขยายเขตจำหน่ายน้ำ บ้านสามพร้าว หมู่ 2 ซอยวัดป่าเจ้าน้อย ตำบลสามพร้าวอำเภอเมืองอุดรธานี จังหวัดอุดรธานี 9,070,000 บาท การประปาส่วนภูมิภาคเขต 7 หน่วยงานภาคีเครือข่าย
กิจกรรมหลักที่ 493  งบประมาณ ผู้รับผิดชอบ หน่วยงานที่เกี่ยวข้อง	งานวางท่อขยายเขตจำหน่ายน้ำ ซอยออสทริชฟาร์มบนกระจอกเทศ,ซอยหลังโรงเรียนบ้านโนนบุญมี หมู่ 5 ตำบลนิคมสงเคราะห์ อำเภอเมืองอุดรธานี จังหวัดอุดรธานี 1,652,000 บาท การประปาส่วนภูมิภาคเขต 7 หน่วยงานภาคีเครือข่าย
กิจกรรมหลักที่ 494  งบประมาณ ผู้รับผิดชอบ หน่วยงานที่เกี่ยวข้อง	งานวางท่อขยายเขตจำหน่ายน้ำ บ้านดอนหาด ตำบลสามพร้าว อำเภอเมืองอุดรธานี ถึงวัดป่าธรรมประดิษฐ์ บ้านหนองแดน หมู่ 6 ตำบลสร้างแป้น อำเภอเพ็ญ จังหวัดอุดรธานี 21,050,000 บาท การประปาส่วนภูมิภาคเขต 7 หน่วยงานภาคีเครือข่าย
กิจกรรมหลักที่ 495  งบประมาณ ผู้รับผิดชอบ หน่วยงานที่เกี่ยวข้อง	งานวางท่อขยายเขตจำหน่ายน้ำ ซอยนิลมณี 2 บ้านหนองไส หมู่ 17, ซอยสวนเต่า บ้านนาหวาน หมู่ 11 ตำบลหนองนาคำ อำเภอเมืองอุดรธานี จังหวัดอุดรธานี 3,456,000 บาท การประปาส่วนภูมิภาคเขต 7 หน่วยงานภาคีเครือข่าย
กิจกรรมหลักที่ 496  งบประมาณ ผู้รับผิดชอบ หน่วยงานที่เกี่ยวข้อง	งานวางท่อขยายเขตจำหน่ายน้ำ บ้านนาจิว หมู่ 9 ตำบลคำด้วง อำเภอบ้านผือ จังหวัดอุดรธานี 1,900,000 บาท การประปาส่วนภูมิภาคเขต 7 หน่วยงานภาคีเครือข่าย



หัวข้อ	รายละเอียด
กิจกรรมหลักที่ 497  งบประมาณ ผู้รับผิดชอบ หน่วยงานที่เกี่ยวข้อง	งานวางท่อขยายเขตจำหน่ายน้ำ บ้านหนองตะไก่อ หมู่ 4 ตำบลหนองไผ่ อำเภอเมืองอุดรธานี จังหวัดอุดรธานี 12,890,000 บาท การประปาส่วนภูมิภาคเขต 7 หน่วยงานภาคีเครือข่าย
กิจกรรมหลักที่ 498  งบประมาณ ผู้รับผิดชอบ หน่วยงานที่เกี่ยวข้อง	งานวางท่อขยายเขตจำหน่ายน้ำ บ้านนาจิว หมู่ 9 ตำบลคำด้วง อำเภอบ้านฝื่อ จังหวัดอุดรธานี 2,628,000 บาท การประปาส่วนภูมิภาคเขต 7 หน่วยงานภาคีเครือข่าย
กิจกรรมหลักที่ 499  งบประมาณ ผู้รับผิดชอบ หน่วยงานที่เกี่ยวข้อง	งานวางท่อขยายเขตจำหน่ายน้ำ บ้านหนองขุ่น หมู่ 2 ตำบลนิคมสงเคราะห์ อำเภอเมืองอุดรธานี จังหวัดอุดรธานี 1,178,000 บาท การประปาส่วนภูมิภาคเขต 7 หน่วยงานภาคีเครือข่าย
กิจกรรมหลักที่ 500  งบประมาณ ผู้รับผิดชอบ หน่วยงานที่เกี่ยวข้อง	งานวางท่อขยายเขตจำหน่ายน้ำ ซอยวัดป่านาเอง บ้านนาเอง หมู่ 3 ตำบลนิคมสงเคราะห์ อำเภอเมืองอุดรธานี จังหวัดอุดรธานี 1,236,000 บาท การประปาส่วนภูมิภาคเขต 7 หน่วยงานภาคีเครือข่าย
กิจกรรมหลักที่ 501  งบประมาณ ผู้รับผิดชอบ หน่วยงานที่เกี่ยวข้อง	งานวางท่อขยายเขตจำหน่ายน้ำ บ้านหนองแหลม (โคกนาคอง) หมู่ 8 ตำบลหนองขอนกว้าง อำเภอเมืองอุดรธานี จังหวัดอุดรธานี 23,358,000 บาท การประปาส่วนภูมิภาคเขต 7 หน่วยงานภาคีเครือข่าย
กิจกรรมหลักที่ 502  งบประมาณ ผู้รับผิดชอบ หน่วยงานที่เกี่ยวข้อง	งานวางท่อขยายเขตจำหน่ายน้ำ บ้านช้าง หมู่ 3 ตำบลนาดี อำเภอเมืองอุดรธานี จังหวัดอุดรธานี 1,686,000 บาท การประปาส่วนภูมิภาคเขต 7 หน่วยงานภาคีเครือข่าย
กิจกรรมหลักที่ 503  งบประมาณ ผู้รับผิดชอบ หน่วยงานที่เกี่ยวข้อง	งานวางท่อขยายเขตจำหน่ายน้ำ บ้านถ่อนน้อย หมู่ 8 ตำบลหนองนาคำ อำเภอเมืองอุดรธานี จังหวัดอุดรธานี 3,694,000 บาท การประปาส่วนภูมิภาคเขต 7 หน่วยงานภาคีเครือข่าย
กิจกรรมหลักที่ 504  งบประมาณ ผู้รับผิดชอบ หน่วยงานที่เกี่ยวข้อง	งานวางท่อขยายเขตจำหน่ายน้ำ บ้านโก้ย หมู่ 2 ตำบลหนองนาคำ อำเภอเมือง อุดรธานี จังหวัดอุดรธานี 986,000 บาท การประปาส่วนภูมิภาคเขต 7 หน่วยงานภาคีเครือข่าย



หัวข้อ	รายละเอียด
กิจกรรมหลักที่ 505  งบประมาณ ผู้รับผิดชอบ หน่วยงานที่เกี่ยวข้อง	งานวางท่อขยายเขตจำหน่ายน้ำ บ้านหนองไส หมู่ 3 ,หมู่ 17 บ้านนาหวาน หมู่ 11 ตำบลหนอง นาคำ อำเภอเมืองอุดรธานี จังหวัดอุดรธานี 3,768,000 บาท การประปาส่วนภูมิภาคเขต 7 หน่วยงานภาคีเครือข่าย
กิจกรรมหลักที่ 506  งบประมาณ ผู้รับผิดชอบ หน่วยงานที่เกี่ยวข้อง	งานวางท่อขยายเขตจำหน่ายน้ำ บ้านหนองแวงเด็ด หมู่ที่ 3 บ้านเลา หมู่ที่ 2 บ้านน้ำพัน หมู่ที่ 4 บ้านหนองแสงสร้อย หมู่ 9 ตำบลน้ำพัน อำเภอเมืองหนองวัวซอ จังหวัด อุดรธานี 78,208,000 บาท การประปาส่วนภูมิภาคเขต 7 หน่วยงานภาคีเครือข่าย
กิจกรรมหลักที่ 507  งบประมาณ ผู้รับผิดชอบ หน่วยงานที่เกี่ยวข้อง	งานวางท่อขยายเขตจำหน่ายน้ำ บ้านดงหนองโพธิ์ (ซอยสวนน้ำ) หมู่ 4 ตำบลเชียงยืน อำเภอเมืองอุดรธานี จังหวัดอุดรธานี 4,344,000 บาท การประปาส่วนภูมิภาคเขต 7 หน่วยงานภาคีเครือข่าย
กิจกรรมหลักที่ 508  งบประมาณ ผู้รับผิดชอบ หน่วยงานที่เกี่ยวข้อง	งานวางท่อขยายเขตจำหน่ายน้ำซอยโรงน้ำต้ม ซอยเลียบบคลอง บ้านอิห์ล่ง หมู่ 3 ตำบลเชียงยืน อำเภอเมืองอุดรธานี จังหวัดอุดรธานี 1,774,000 บาท การประปาส่วนภูมิภาคเขต 7 หน่วยงานภาคีเครือข่าย
กิจกรรมหลักที่ 509  งบประมาณ ผู้รับผิดชอบ หน่วยงานที่เกี่ยวข้อง	งานวางท่อขยายเขตจำหน่ายน้ำ คุ่มหนองคลอง บ้านหนองสิห์ หมู่ 11 ตำบลสามพร้าว อำเภอเมือง จังหวัดอุดรธานี 2,188,000 บาท การประปาส่วนภูมิภาคเขต 7 หน่วยงานภาคีเครือข่าย
กิจกรรมหลักที่ 510  งบประมาณ ผู้รับผิดชอบ หน่วยงานที่เกี่ยวข้อง	งานวางท่อขยายเขตจำหน่ายน้ำ ซอยข้างปั้มน้ำมันศาลเท็กซ์บ้านโนนสะอาด หมู่ 1 ตำบลโนนสะอาด อำเภอโนนสะอาด จังหวัดอุดรธานี 1,042,000 บาท การประปาส่วนภูมิภาคเขต 7 หน่วยงานภาคีเครือข่าย
กิจกรรมหลักที่ 511  งบประมาณ ผู้รับผิดชอบ หน่วยงานที่เกี่ยวข้อง	งานวางท่อขยายเขตจำหน่ายน้ำ ซอยรสปู้ง 3 หมู่ 4 ตำบลศรีสุทโธ อำเภอบ้านดุง จังหวัดอุดรธานี 354,000 บาท การประปาส่วนภูมิภาคเขต 7 หน่วยงานภาคีเครือข่าย
กิจกรรมหลักที่ 512  งบประมาณ ผู้รับผิดชอบ หน่วยงานที่เกี่ยวข้อง	โครงการก่อสร้างปรับปรุงขยาย การประปาส่วนภูมิภาคสาขาบ้านดุง – (เพ็ญ- บ้านธาตุ) – (บ้านม่วง) อำเภอบ้านดุง – เพ็ญ จังหวัดอุดรธานี 286,594,000 บาท การประปาส่วนภูมิภาคเขต 7 หน่วยงานภาคีเครือข่าย



หัวข้อ	รายละเอียด
กิจกรรมหลักที่ 513  งบประมาณ ผู้รับผิดชอบ หน่วยงานที่เกี่ยวข้อง	งานวางท่อขยายเขตจำหน่ายน้ำ ซอยข้างโรงเรียนบ้านกงพาน หมู่ 3 , ซอยศรีวนาเทิง หมู่ 13 ตำบลพันดอน อำเภอกุมภวาปี จังหวัดอุดรธานี 3,906,000 บาท การประสานส่วนภูมิภาคเขต 7 หน่วยงานภาคีเครือข่าย
กิจกรรมหลักที่ 514  งบประมาณ ผู้รับผิดชอบ หน่วยงานที่เกี่ยวข้อง	งานวางท่อขยายเขตจำหน่ายน้ำ อบต.ผาสุกถึงสุพาวรรณฟาร์ม ตำบลผาสุก อำเภอกุมภวาปี จังหวัดอุดรธานี 2,440,000 บาท การประสานส่วนภูมิภาคเขต 7 หน่วยงานภาคีเครือข่าย
กิจกรรมหลักที่ 515  งบประมาณ ผู้รับผิดชอบ หน่วยงานที่เกี่ยวข้อง	งานวางท่อขยายเขตจำหน่ายน้ำ บ้านหนองบ่อ (คุ้มโนนมะค่า) หมู่ 14 ตำบลหนองหาน อำเภอหนองหาน จังหวัดอุดรธานี 7,900,000 บาท การประสานส่วนภูมิภาคเขต 7 หน่วยงานภาคีเครือข่าย
กิจกรรมหลักที่ 516  งบประมาณ ผู้รับผิดชอบ หน่วยงานที่เกี่ยวข้อง	งานวางท่อขยายเขตจำหน่ายน้ำ บ้านพระธาตุสร้างแซ่ หมู่ 19 ตำบลหนองหาน อำเภอหนองหาน จังหวัดอุดรธานี 5,980,000 บาท การประสานส่วนภูมิภาคเขต 7 หน่วยงานภาคีเครือข่าย
กิจกรรมหลักที่ 517 งบประมาณ ผู้รับผิดชอบ หน่วยงานที่เกี่ยวข้อง	โครงการก่อสร้างสถานีสูบน้ำด้วยไฟฟ้าหรือระบบแสงอาทิตย์และวางท่อส่งน้ำเพื่อการเกษตร 5,000,000 บาท องค์การบริหารส่วนตำบลหนองสระปลา อำเภอหนองหาน หน่วยงานภาคีเครือข่าย
กิจกรรมหลักที่ 518 งบประมาณ ผู้รับผิดชอบ หน่วยงานที่เกี่ยวข้อง	ก่อสร้างระบบประปาหมู่บ้านแบบผิวดินขนาดกลาง หมู่ที่ 1 บ้านเชียงแหว 2,000,000 บาท เทศบาลตำบลเชียงแหว อำเภอกุมภวาปี หน่วยงานภาคีเครือข่าย
กิจกรรมหลักที่ 519 งบประมาณ ผู้รับผิดชอบ หน่วยงานที่เกี่ยวข้อง	ก่อสร้างอาคารระบบประปาหมู่บ้านแบบผิวดินขนาดใหญ่มาก หมู่ที่ 3 7,000,000 บาท องค์การบริหารส่วนตำบลน้ำพัน อำเภอหนองวัวซอ หน่วยงานภาคีเครือข่าย
กิจกรรมหลักที่ 520 งบประมาณ ผู้รับผิดชอบ หน่วยงานที่เกี่ยวข้อง	ก่อสร้างอาคารระบบประปาหมู่บ้านแบบผิวดินขนาดใหญ่มาก หมู่ที่ 7 7,000,000 บาท องค์การบริหารส่วนตำบลน้ำพัน อำเภอหนองวัวซอ หน่วยงานภาคีเครือข่าย
กิจกรรมหลักที่ 521  งบประมาณ ผู้รับผิดชอบ	ระบบผลิตน้ำประปา (Water Treatment System) POG Solve ระบบผลิตน้ำประปาหมู่บ้านไม่มีหอถัง ขนาดใหญ่ L รองรับ 121 - 300 คริวเรือน กำลังการผลิต 10 ลูกบาศก์เมตร/ชั่วโมง บ้านโนนม่วง ตำบลจำปี อำเภอศรีธาตุ จังหวัดอุดรธานี 18,088,000 บาท เทศบาลตำบลจำปี อำเภอศรีธาตุ



หัวข้อ	รายละเอียด
หน่วยงานที่เกี่ยวข้อง	หน่วยงานภาคีเครือข่าย
กิจกรรมหลักที่ 522 งบประมาณ ผู้รับผิดชอบ หน่วยงานที่เกี่ยวข้อง	ก่อสร้างอาคารน้ำใต้ดินระบบเปิด หมู่ 9 บ้านดงมะไฟ ต.นาพู่ อ.เพ็ญ จ.อุดรธานี 800,000 บาท องค์การบริหารส่วนตำบลนาพู่ อำเภอเพ็ญ หน่วยงานภาคีเครือข่าย
กิจกรรมหลักที่ 523 งบประมาณ ผู้รับผิดชอบ หน่วยงานที่เกี่ยวข้อง	ก่อสร้างอาคารน้ำใต้ดินระบบเปิด หมู่ 11 บ้านม่วง ต.นาพู่ อ.เพ็ญ จ.อุดรธานี 800,000 บาท องค์การบริหารส่วนตำบลนาพู่ อำเภอเพ็ญ หน่วยงานภาคีเครือข่าย
กิจกรรมหลักที่ 524 งบประมาณ ผู้รับผิดชอบ หน่วยงานที่เกี่ยวข้อง	ก่อสร้างอาคารน้ำใต้ดินระบบเปิด หมู่ 16 บ้านดงสว่าง ต.นาพู่ อ.เพ็ญ จ.อุดรธานี 800,000 บาท องค์การบริหารส่วนตำบลนาพู่ อำเภอเพ็ญ หน่วยงานภาคีเครือข่าย
กิจกรรมหลักที่ 525 งบประมาณ ผู้รับผิดชอบ หน่วยงานที่เกี่ยวข้อง	ก่อสร้างอาคารน้ำใต้ดินระบบเปิด หมู่ 6 บ้านศรีบุญเรือง ต.นาพู่ อ.เพ็ญ จ.อุดรธานี 800,000 บาท องค์การบริหารส่วนตำบลนาพู่ อำเภอเพ็ญ หน่วยงานภาคีเครือข่าย
กิจกรรมหลักที่ 526 งบประมาณ ผู้รับผิดชอบ หน่วยงานที่เกี่ยวข้อง	ก่อสร้างอาคารน้ำใต้ดินระบบเปิด หมู่ 9 บ้านดงมะไฟ ต.นาพู่ อ.เพ็ญ จ.อุดรธานี 800,000 บาท องค์การบริหารส่วนตำบลนาพู่ อำเภอเพ็ญ หน่วยงานภาคีเครือข่าย
กิจกรรมหลักที่ 527 งบประมาณ ผู้รับผิดชอบ หน่วยงานที่เกี่ยวข้อง	ก่อสร้างอาคารน้ำใต้ดินระบบเปิด หมู่ 3 บ้านหนองนกเขียน ต.นาพู่ อ.เพ็ญ จ.อุดรธานี 800,000 บาท องค์การบริหารส่วนตำบลนาพู่ อำเภอเพ็ญ หน่วยงานภาคีเครือข่าย
กิจกรรมหลักที่ 528 งบประมาณ ผู้รับผิดชอบ หน่วยงานที่เกี่ยวข้อง	ก่อสร้างอาคารน้ำใต้ดินระบบเปิด หมู่ 1 บ้านนาพู่ ต.นาพู่ อ.เพ็ญ จ.อุดรธานี 800,000 บาท องค์การบริหารส่วนตำบลนาพู่ อำเภอเพ็ญ หน่วยงานภาคีเครือข่าย
กิจกรรมหลักที่ 529 งบประมาณ ผู้รับผิดชอบ หน่วยงานที่เกี่ยวข้อง	ก่อสร้างระบบระบายน้ำ หนองบ่อใหญ่ หมู่ที่ 2 บ้านสามพร้าว 10,000,000 บาท องค์การบริหารส่วนตำบลสามพร้าว อำเภอเมืองอุดรธานี หน่วยงานภาคีเครือข่าย
กิจกรรมหลักที่ 530 งบประมาณ ผู้รับผิดชอบ หน่วยงานที่เกี่ยวข้อง	ก่อสร้างระบบประปาหมู่บ้าน หมู่ที่ 11 บ้านหนองสีหุ 5,000,000 บาท องค์การบริหารส่วนตำบลสามพร้าว อำเภอเมืองอุดรธานี หน่วยงานภาคีเครือข่าย
กิจกรรมหลักที่ 531 งบประมาณ ผู้รับผิดชอบ หน่วยงานที่เกี่ยวข้อง	ก่อสร้างระบบระบายน้ำ เส้นน้ำเซเวน - ซอย 2 หมู่ที่ 15 บ้านสามพร้าว 2,000,000 บาท องค์การบริหารส่วนตำบลสามพร้าว อำเภอเมืองอุดรธานี หน่วยงานภาคีเครือข่าย



หัวข้อ	รายละเอียด
กิจกรรมหลักที่ 532 งบประมาณ ผู้รับผิดชอบ หน่วยงานที่เกี่ยวข้อง	ก่อสร้างระบบประปาเพื่อการเกษตร หมู่ที่ 1 (ก่อสร้างบริเวณนายนสมศักดิ์ นักล้า) 20,000,000 บาท องค์การบริหารส่วนตำบลหายโศก อำเภอบ้านฝ้อ หน่วยงานภาคีเครือข่าย
กิจกรรมหลักที่ 533 งบประมาณ ผู้รับผิดชอบ หน่วยงานที่เกี่ยวข้อง	ขยายเขตประปา หมู่ที่ 1 12,000,000 บาท องค์การบริหารส่วนตำบลหายโศก อำเภอบ้านฝ้อ หน่วยงานภาคีเครือข่าย
กิจกรรมหลักที่ 534 งบประมาณ ผู้รับผิดชอบ หน่วยงานที่เกี่ยวข้อง	ก่อสร้างระบบประปา (ผิวดิน) หมู่ที่ 1 (ก่อสร้างบริเวณวัดมงคลนิมิต) 20,000,000 บาท องค์การบริหารส่วนตำบลหายโศก อำเภอบ้านฝ้อ หน่วยงานภาคีเครือข่าย
กิจกรรมหลักที่ 535 งบประมาณ ผู้รับผิดชอบ หน่วยงานที่เกี่ยวข้อง	ก่อสร้างระบบประปาหมู่บ้าน หมู่ที่ 2 6,000,000 บาท องค์การบริหารส่วนตำบลหายโศก อำเภอบ้านฝ้อ หน่วยงานภาคีเครือข่าย
กิจกรรมหลักที่ 536 งบประมาณ ผู้รับผิดชอบ หน่วยงานที่เกี่ยวข้อง	ขยายเขตประปา หมู่ที่ 2 4,000,000 บาท องค์การบริหารส่วนตำบลหายโศก อำเภอบ้านฝ้อ หน่วยงานภาคีเครือข่าย
กิจกรรมหลักที่ 537 งบประมาณ ผู้รับผิดชอบ หน่วยงานที่เกี่ยวข้อง	ก่อสร้างหอดังประปาหมู่บ้าน หมู่ที่ 3 20,000,000 บาท องค์การบริหารส่วนตำบลหายโศก อำเภอบ้านฝ้อ หน่วยงานภาคีเครือข่าย
กิจกรรมหลักที่ 538 งบประมาณ ผู้รับผิดชอบ หน่วยงานที่เกี่ยวข้อง	ปรับปรุงระบบประปาหมู่บ้าน หมู่ที่ 4 4,000,000 บาท องค์การบริหารส่วนตำบลหายโศก อำเภอบ้านฝ้อ หน่วยงานภาคีเครือข่าย
กิจกรรมหลักที่ 539 งบประมาณ ผู้รับผิดชอบ หน่วยงานที่เกี่ยวข้อง	ก่อสร้างหอดังประปาหมู่บ้าน (น้ำใต้ดิน) หมู่ที่ 6 20,000,000 บาท องค์การบริหารส่วนตำบลหายโศก อำเภอบ้านฝ้อ หน่วยงานภาคีเครือข่าย
กิจกรรมหลักที่ 540 งบประมาณ ผู้รับผิดชอบ หน่วยงานที่เกี่ยวข้อง	ก่อสร้างระบบประปาหมู่บ้าน หมู่ที่ 7 20,000,000 บาท องค์การบริหารส่วนตำบลหายโศก อำเภอบ้านฝ้อ หน่วยงานภาคีเครือข่าย
กิจกรรมหลักที่ 541 งบประมาณ ผู้รับผิดชอบ หน่วยงานที่เกี่ยวข้อง	ขยายเขตประปาหมู่บ้าน หมู่ที่ 8 4,000,000 บาท องค์การบริหารส่วนตำบลหายโศก อำเภอบ้านฝ้อ หน่วยงานภาคีเครือข่าย
กิจกรรมหลักที่ 542	ติดตั้งหอดังประปาหมู่บ้าน พร้อมขยายเขตประปาหมู่บ้าน หมู่ที่ 9



หัวข้อ	รายละเอียด
งบประมาณ ผู้รับผิดชอบ หน่วยงานที่เกี่ยวข้อง	6,000,000 บาท องค์การบริหารส่วนตำบลหายโศก อำเภอบ้านฝ้อ หน่วยงานภาคีเครือข่าย
กิจกรรมหลักที่ 543 งบประมาณ ผู้รับผิดชอบ หน่วยงานที่เกี่ยวข้อง	ก่อสร้างระบบประปาหมู่บ้าน หมู่ที่ 10 6,000,000 บาท องค์การบริหารส่วนตำบลหายโศก อำเภอบ้านฝ้อ หน่วยงานภาคีเครือข่าย
กิจกรรมหลักที่ 544 งบประมาณ ผู้รับผิดชอบ หน่วยงานที่เกี่ยวข้อง	ก่อสร้างระบบประปาหมู่บ้าน หมู่ที่ 11 8,000,000 บาท องค์การบริหารส่วนตำบลหายโศก อำเภอบ้านฝ้อ หน่วยงานภาคีเครือข่าย
กิจกรรมหลักที่ 545 งบประมาณ ผู้รับผิดชอบ หน่วยงานที่เกี่ยวข้อง	ก่อสร้างระบบประปาหมู่บ้าน หมู่ที่ 12 8,000,000 บาท องค์การบริหารส่วนตำบลหายโศก อำเภอบ้านฝ้อ หน่วยงานภาคีเครือข่าย
กิจกรรมหลักที่ 546 งบประมาณ ผู้รับผิดชอบ หน่วยงานที่เกี่ยวข้อง	ก่อสร้างระบบประปาหมู่บ้าน หมู่ที่ 13 20,000,000 บาท องค์การบริหารส่วนตำบลหายโศก อำเภอบ้านฝ้อ หน่วยงานภาคีเครือข่าย
กิจกรรมหลักที่ 547 งบประมาณ ผู้รับผิดชอบ หน่วยงานที่เกี่ยวข้อง	ก่อสร้างระบบประปาหมู่บ้าน หมู่ที่ 14 20,000,000 บาท องค์การบริหารส่วนตำบลหายโศก อำเภอบ้านฝ้อ หน่วยงานภาคีเครือข่าย
กิจกรรมหลักที่ 548 งบประมาณ ผู้รับผิดชอบ หน่วยงานที่เกี่ยวข้อง	ก่อสร้างระบบประปาหมู่บ้าน หมู่ที่ 15 20,000,000 บาท องค์การบริหารส่วนตำบลหายโศก อำเภอบ้านฝ้อ หน่วยงานภาคีเครือข่าย
กิจกรรมหลักที่ 549 งบประมาณ ผู้รับผิดชอบ หน่วยงานที่เกี่ยวข้อง	ก่อสร้างระบบทองแดงประปาหมู่บ้าน หมู่ที่ 15 (บริเวณนางสุวรรณ ผมพันธ์) 20,000,000 บาท องค์การบริหารส่วนตำบลหายโศก อำเภอบ้านฝ้อ หน่วยงานภาคีเครือข่าย
กิจกรรมหลักที่ 550 งบประมาณ ผู้รับผิดชอบ หน่วยงานที่เกี่ยวข้อง	ก่อสร้างระบบประปาหมู่บ้าน หมู่ที่ 15 (บริเวณนาผู้ใหญ่บ้านชาญชัย คำวงษา) 8,000,000 บาท องค์การบริหารส่วนตำบลหายโศก อำเภอบ้านฝ้อ หน่วยงานภาคีเครือข่าย
กิจกรรมหลักที่ 551 งบประมาณ ผู้รับผิดชอบ หน่วยงานที่เกี่ยวข้อง	ก่อสร้างระบบประปาหมู่บ้าน หมู่ที่ 16 (บริเวณนายไพบูลย์ วงศ์สุวรรณ) 8,000,000 บาท องค์การบริหารส่วนตำบลหายโศก อำเภอบ้านฝ้อ หน่วยงานภาคีเครือข่าย
กิจกรรมหลักที่ 552 งบประมาณ	ก่อสร้างระบบประปาหมู่บ้าน หมู่ที่ 17 8,000,000 บาท



หัวข้อ	รายละเอียด
ผู้รับผิดชอบ หน่วยงานที่เกี่ยวข้อง	องค์การบริหารส่วนตำบลหายโศก อำเภอบ้านฝ้อ หน่วยงานภาคีเครือข่าย
กิจกรรมหลักที่ 553 งบประมาณ ผู้รับผิดชอบ หน่วยงานที่เกี่ยวข้อง	วางระบบท่อส่งน้ำทุกหมู่บ้านในเขตรับผิดชอบตำบลผาสุก 200,000,000 บาท เทศบาลตำบลผาสุก อำเภอวังสามหมอ หน่วยงานภาคีเครือข่าย
กิจกรรมหลักที่ 554 งบประมาณ ผู้รับผิดชอบ หน่วยงานที่เกี่ยวข้อง	สูบน้ำพลังงานแสงอาทิตย์ในเขตรับผิดชอบตำบลผาสุก 200,000,000 บาท เทศบาลตำบลผาสุก อำเภอวังสามหมอ หน่วยงานภาคีเครือข่าย
กิจกรรมหลักที่ 555 งบประมาณ ผู้รับผิดชอบ หน่วยงานที่เกี่ยวข้อง	ก่อสร้างระบบประปาหมู่บ้าน ม.4 บ.ดงปอ 25,000,000 บาท องค์การบริหารส่วนตำบลสมเส้า อำเภอเพ็ญ หน่วยงานภาคีเครือข่าย
กิจกรรมหลักที่ 555 งบประมาณ ผู้รับผิดชอบ หน่วยงานที่เกี่ยวข้อง	ก่อสร้างระบบประปาหมู่บ้าน ม.4 บ.ดงปอ 25,000,000 บาท องค์การบริหารส่วนตำบลสมเส้า อำเภอเพ็ญ หน่วยงานภาคีเครือข่าย
กิจกรรมหลักที่ 556 งบประมาณ ผู้รับผิดชอบ หน่วยงานที่เกี่ยวข้อง	ระบบประปาหมู่บ้านแบบผิวดินขนาดใหญ่ บ้านเหล่าคราม หมู่ 17 ตำบลจำปาโมง อำเภอบ้านฝ้อ จังหวัดอุดรธานี 3,127,000 บาท องค์การบริหารส่วนตำบลจำปาโมง อำเภอบ้านฝ้อ หน่วยงานภาคีเครือข่าย
กิจกรรมหลักที่ 557 งบประมาณ ผู้รับผิดชอบ หน่วยงานที่เกี่ยวข้อง	ระบบประปาหมู่บ้านแบบผิวดินขนาดใหญ่ บ้านวังสวาย หมู่ 5 (หนองทุ่งมน) ตำบลจำปาโมง อำเภอบ้านฝ้อ จังหวัดอุดรธานี 4,807,000 บาท องค์การบริหารส่วนตำบลจำปาโมง อำเภอบ้านฝ้อ หน่วยงานภาคีเครือข่าย
กิจกรรมหลักที่ 558 งบประมาณ ผู้รับผิดชอบ หน่วยงานที่เกี่ยวข้อง	โครงการระบบผลิตน้ำประปาขนาดใหญ่ (Water Treatment System) POG ระบบขนาดใหญ่ L ตามแบบบัญชีนวัตกรรมไทย 01020003 รองรับ 275 ครัวเรือน กำลังการผลิต 10 ลูกบาศก์เมตร ต่อชั่วโมง หมู่ที่ 4 บ้านปากดง ตำบลโพนสูง อำเภอบ้านดุง จังหวัดอุดรธานี 10,400,000 บาท องค์การบริหารส่วนตำบลโพนสูง อำเภอบ้านดุง หน่วยงานภาคีเครือข่าย
กิจกรรมหลักที่ 559 งบประมาณ ผู้รับผิดชอบ	โครงการระบบผลิตน้ำประปาขนาดใหญ่ (Water Treatment System) POG ระบบขนาดใหญ่ L ตามแบบบัญชีนวัตกรรมไทย 01020003 รองรับ 200 ครัวเรือน กำลังการผลิต 10 ลูกบาศก์เมตร ต่อชั่วโมง หมู่ที่ 3 บ้านโพนสูงใต้ ตำบลโพนสูง อำเภอบ้านดุง จังหวัดอุดรธานี 10,400,000 บาท องค์การบริหารส่วนตำบลโพนสูง อำเภอบ้านดุง



หัวข้อ	รายละเอียด
หน่วยงานที่เกี่ยวข้อง	หน่วยงานภาคีเครือข่าย
กิจกรรมหลักที่ 560 งบประมาณ ผู้รับผิดชอบ หน่วยงานที่เกี่ยวข้อง	โครงการก่อสร้างระบบประปาบาดาลขนาดใหญ่ตามแบบกรมทรัพยากรน้ำ หมู่ที่ 15 บ้านโพสูงสามัคคี 4,000,000 บาท องค์การบริหารส่วนตำบลโพสูง อำเภอบ้านดุง หน่วยงานภาคีเครือข่าย
กิจกรรมหลักที่ 561 งบประมาณ ผู้รับผิดชอบ หน่วยงานที่เกี่ยวข้อง	โครงการก่อสร้างระบบประปาหมู่บ้านขนาดใหญ่ 6,000,000 บาท องค์การบริหารส่วนตำบลกุดสระ อำเภอเมืองอุดรธานี หน่วยงานภาคีเครือข่าย
กิจกรรมหลักที่ 562 งบประมาณ ผู้รับผิดชอบ หน่วยงานที่เกี่ยวข้อง	โครงการก่อสร้างและติดตั้งระบบสูบน้ำพลังงานแสงอาทิตย์บริเวณหนองขาม หมู่ที่ 2 ตำบลโพนงาม อำเภอหนองหาน จังหวัดอุดรธานี 500,000 บาท องค์การบริหารส่วนตำบลโพนงาม อำเภอหนองหาน หน่วยงานภาคีเครือข่าย
กิจกรรมหลักที่ 563 งบประมาณ ผู้รับผิดชอบ หน่วยงานที่เกี่ยวข้อง	โครงการก่อสร้างและติดตั้งระบบสูบน้ำพลังงานแสงอาทิตย์บริเวณวัดป่าไม้ไผ่ หมู่ที่ 2 ตำบลโพนงาม อำเภอหนองหาน จังหวัดอุดรธานี 500,000 บาท องค์การบริหารส่วนตำบลโพนงาม อำเภอหนองหาน หน่วยงานภาคีเครือข่าย
กิจกรรมหลักที่ 564 งบประมาณ ผู้รับผิดชอบ หน่วยงานที่เกี่ยวข้อง	โครงการก่อสร้างและติดตั้งระบบสูบน้ำพลังงานแสงอาทิตย์บริเวณโรงเรียนบ้านสะคาม หมู่ที่ 3 ตำบลโพนงาม อำเภอหนองหาน จังหวัดอุดรธานี 500,000 บาท องค์การบริหารส่วนตำบลโพนงาม อำเภอหนองหาน หน่วยงานภาคีเครือข่าย
กิจกรรมหลักที่ 565 งบประมาณ ผู้รับผิดชอบ หน่วยงานที่เกี่ยวข้อง	โครงการก่อสร้างและติดตั้งระบบสูบน้ำพลังงานแสงอาทิตย์บริเวณข้างวัดศรีพุทธาราม (วัดป่าบ้านโคก) หมู่ที่ 5 ตำบลโพนงาม อำเภอหนองหาน จังหวัดอุดรธานี 500,000 บาท องค์การบริหารส่วนตำบลโพนงาม อำเภอหนองหาน หน่วยงานภาคีเครือข่าย
กิจกรรมหลักที่ 566 งบประมาณ ผู้รับผิดชอบ หน่วยงานที่เกี่ยวข้อง	โครงการก่อสร้างและติดตั้งระบบสูบน้ำพลังงานแสงอาทิตย์บริเวณโรงเรียนบ้านหนองสองห้อง หมู่ที่ 6 ตำบลโพนงาม อำเภอหนองหาน จังหวัดอุดรธานี 500,000 บาท องค์การบริหารส่วนตำบลโพนงาม อำเภอหนองหาน หน่วยงานภาคีเครือข่าย
กิจกรรมหลักที่ 567 งบประมาณ ผู้รับผิดชอบ หน่วยงานที่เกี่ยวข้อง	โครงการก่อสร้างและติดตั้งระบบสูบน้ำพลังงานแสงอาทิตย์บริเวณวัดอรัญญิกาวาส หมู่ที่ 6 ตำบลโพนงาม อำเภอหนองหาน จังหวัดอุดรธานี 500,000 บาท องค์การบริหารส่วนตำบลโพนงาม อำเภอหนองหาน หน่วยงานภาคีเครือข่าย





หัวข้อ	รายละเอียด
กิจกรรมหลักที่ 576  งบประมาณ ผู้รับผิดชอบ หน่วยงานที่เกี่ยวข้อง	โครงการก่อสร้างและติดตั้งระบบสูบน้ำพลังงานแสงอาทิตย์บริเวณโรงเรียนบ้านนาจิว หมู่ที่ 11 ตำบลโพนงาม อำเภอนองหาน จังหวัดอุดรธานี 500,000 บาท องค์การบริหารส่วนตำบลโพนงาม อำเภอนองหาน หน่วยงานภาคีเครือข่าย
กิจกรรมหลักที่ 577  งบประมาณ ผู้รับผิดชอบ หน่วยงานที่เกี่ยวข้อง	โครงการก่อสร้างและติดตั้งระบบสูบน้ำพลังงานแสงอาทิตย์บริเวณศาลากลางบ้าน หมู่ที่ 12 500,000 บาท องค์การบริหารส่วนตำบลโพนงาม อำเภอนองหาน หน่วยงานภาคีเครือข่าย
กิจกรรมหลักที่ 578  งบประมาณ ผู้รับผิดชอบ หน่วยงานที่เกี่ยวข้อง	โครงการก่อสร้างและติดตั้งระบบสูบน้ำพลังงานแสงอาทิตย์บริเวณหนองทุ่งยั้ง หมู่ที่ 4 ตำบลโพนงาม อำเภอนองหาน จังหวัดอุดรธานี 500,000 บาท องค์การบริหารส่วนตำบลโพนงาม อำเภอนองหาน หน่วยงานภาคีเครือข่าย
กิจกรรมหลักที่ 579  งบประมาณ ผู้รับผิดชอบ หน่วยงานที่เกี่ยวข้อง	โครงการก่อสร้างและติดตั้งระบบสูบน้ำพลังงานแสงอาทิตย์บริเวณวัดสระนันทวัน หมู่ที่ 13 ตำบลโพนงาม อำเภอนองหาน จังหวัดอุดรธานี 500,000 บาท องค์การบริหารส่วนตำบลโพนงาม อำเภอนองหาน หน่วยงานภาคีเครือข่าย
กิจกรรมหลักที่ 580  งบประมาณ ผู้รับผิดชอบ หน่วยงานที่เกี่ยวข้อง	โครงการก่อสร้างและติดตั้งระบบสูบน้ำพลังงานแสงอาทิตย์บริเวณวัดเทพศิรินาราม (ห้วยจาง) หมู่ที่ 13 ตำบลโพนงาม อำเภอนองหาน จังหวัดอุดรธานี 500,000 บาท องค์การบริหารส่วนตำบลโพนงาม อำเภอนองหาน หน่วยงานภาคีเครือข่าย
กิจกรรมหลักที่ 581  งบประมาณ ผู้รับผิดชอบ หน่วยงานที่เกี่ยวข้อง	โครงการก่อสร้างและติดตั้งระบบสูบน้ำพลังงานแสงอาทิตย์บริเวณโรงเรียนบ้านโคกสว่างนาดี หมู่ที่ 13 ตำบลโพนงาม อำเภอนองหาน จังหวัดอุดรธานี 500,000 บาท องค์การบริหารส่วนตำบลโพนงาม อำเภอนองหาน หน่วยงานภาคีเครือข่าย
กิจกรรมหลักที่ 582  งบประมาณ ผู้รับผิดชอบ หน่วยงานที่เกี่ยวข้อง	โครงการก่อสร้างและติดตั้งระบบสูบน้ำพลังงานแสงอาทิตย์บริเวณหนองย่าง หมู่ที่ 13 ตำบลโพนงาม อำเภอนองหาน จังหวัดอุดรธานี 500,000 บาท องค์การบริหารส่วนตำบลโพนงาม อำเภอนองหาน หน่วยงานภาคีเครือข่าย
กิจกรรมหลักที่ 583  งบประมาณ ผู้รับผิดชอบ หน่วยงานที่เกี่ยวข้อง	โครงการก่อสร้างและติดตั้งระบบสูบน้ำพลังงานแสงอาทิตย์บริเวณหอดังประปาหมู่บ้าน หมู่ที่ 14 ตำบลโพนงาม อำเภอนองหาน จังหวัดอุดรธานี 500,000 บาท องค์การบริหารส่วนตำบลโพนงาม อำเภอนองหาน หน่วยงานภาคีเครือข่าย



หัวข้อ	รายละเอียด
กิจกรรมหลักที่ 584  งบประมาณ ผู้รับผิดชอบ หน่วยงานที่เกี่ยวข้อง	โครงการก่อสร้างและติดตั้งระบบสูบน้ำพลังงานแสงอาทิตย์บริเวณนางบัว ชันขจร หมู่ที่ 14 ตำบลโพนงาม อำเภอหนองหาน จังหวัดอุดรธานี 500,000 บาท องค์การบริหารส่วนตำบลโพนงาม อำเภอหนองหาน หน่วยงานภาคีเครือข่าย
กิจกรรมหลักที่ 585  งบประมาณ ผู้รับผิดชอบ หน่วยงานที่เกี่ยวข้อง	โครงการก่อสร้างและติดตั้งระบบสูบน้ำพลังงานแสงอาทิตย์ บริเวณศูนย์บริการและถ่ายทอดเทคโนโลยีการเกษตร ประจำตำบลโพนงาม หมู่ที่ 15 ตำบลโพนงาม อำเภอหนองหาน จังหวัดอุดรธานี 500,000 บาท องค์การบริหารส่วนตำบลโพนงาม อำเภอหนองหาน หน่วยงานภาคีเครือข่าย
กิจกรรมหลักที่ 586  งบประมาณ ผู้รับผิดชอบ หน่วยงานที่เกี่ยวข้อง	โครงการก่อสร้างและติดตั้งระบบสูบน้ำพลังงานแสงอาทิตย์ บริเวณห้วยเจ้าเอก หมู่ที่ 15 ตำบลโพนงาม อำเภอหนองหาน จังหวัดอุดรธานี 500,000 บาท องค์การบริหารส่วนตำบลโพนงาม อำเภอหนองหาน หน่วยงานภาคีเครือข่าย
กิจกรรมหลักที่ 587  งบประมาณ ผู้รับผิดชอบ หน่วยงานที่เกี่ยวข้อง	โครงการก่อสร้างและติดตั้งระบบสูบน้ำพลังงานแสงอาทิตย์ บริเวณโรงเรียนบ้านดงคำ หมู่ที่ 16 ตำบลโพนงาม อำเภอหนองหาน จังหวัดอุดรธานี 500,000 บาท องค์การบริหารส่วนตำบลโพนงาม อำเภอหนองหาน หน่วยงานภาคีเครือข่าย
กิจกรรมหลักที่ 588  งบประมาณ ผู้รับผิดชอบ หน่วยงานที่เกี่ยวข้อง	โครงการก่อสร้างและติดตั้งระบบสูบน้ำพลังงานแสงอาทิตย์ บริเวณวัดดงคำวาราราม หมู่ที่ 16 ตำบลโพนงาม อำเภอหนองหาน จังหวัดอุดรธานี 500,000 บาท องค์การบริหารส่วนตำบลโพนงาม อำเภอหนองหาน หน่วยงานภาคีเครือข่าย
กิจกรรมหลักที่ 589  งบประมาณ ผู้รับผิดชอบ หน่วยงานที่เกี่ยวข้อง	โครงการก่อสร้างและติดตั้งระบบสูบน้ำพลังงานแสงอาทิตย์ บริเวณภายในหมู่บ้าน หมู่ที่ 17 ตำบลโพนงาม อำเภอหนองหาน จังหวัดอุดรธานี 500,000 บาท องค์การบริหารส่วนตำบลโพนงาม อำเภอหนองหาน หน่วยงานภาคีเครือข่าย
กิจกรรมหลักที่ 590  งบประมาณ ผู้รับผิดชอบ หน่วยงานที่เกี่ยวข้อง	โครงการก่อสร้างและติดตั้งระบบสูบน้ำพลังงานแสงอาทิตย์ บริเวณเมรุบ้านโนนศรีพัฒนา หมู่ที่ 18 ตำบลโพนงาม อำเภอหนองหาน จังหวัดอุดรธานี 500,000 บาท องค์การบริหารส่วนตำบลโพนงาม อำเภอหนองหาน หน่วยงานภาคีเครือข่าย
กิจกรรมหลักที่ 591  งบประมาณ ผู้รับผิดชอบ หน่วยงานที่เกี่ยวข้อง	โครงการก่อสร้างและติดตั้งระบบสูบน้ำพลังงานแสงอาทิตย์ บริเวณหอดังประปาเดิม หมู่ที่ 19 ตำบลโพนงาม อำเภอหนองหาน จังหวัดอุดรธานี 500,000 บาท องค์การบริหารส่วนตำบลโพนงาม อำเภอหนองหาน หน่วยงานภาคีเครือข่าย



หัวข้อ	รายละเอียด
กิจกรรมหลักที่ 592 งบประมาณ ผู้รับผิดชอบ หน่วยงานที่เกี่ยวข้อง	โครงการก่อสร้างและติดตั้งระบบสูบน้ำพลังงานแสงอาทิตย์ บริเวณโรงสีเดิมบ้านนิคมหนองตาล หมู่ที่ 20 ตำบลโพรงงาม อำเภอหนองหาน จังหวัดอุดรธานี 500,000 บาท องค์การบริหารส่วนตำบลโพรงงาม อำเภอหนองหาน หน่วยงานภาคีเครือข่าย
กิจกรรมหลักที่ 593 งบประมาณ ผู้รับผิดชอบ หน่วยงานที่เกี่ยวข้อง	โครงการก่อสร้างและติดตั้งระบบสูบน้ำพลังงานแสงอาทิตย์ บริเวณสำนักสงฆ์บ้านศาลา หมู่ที่ 21 ตำบลโพรงงาม อำเภอหนองหาน จังหวัดอุดรธานี 500,000 บาท องค์การบริหารส่วนตำบลโพรงงาม อำเภอหนองหาน หน่วยงานภาคีเครือข่าย
กิจกรรมหลักที่ 594 งบประมาณ ผู้รับผิดชอบ หน่วยงานที่เกี่ยวข้อง	โครงการก่อสร้างและติดตั้งระบบสูบน้ำพลังงานแสงอาทิตย์ บริเวณภายในองค์การบริหารส่วนตำบลโพรงงาม หมู่ที่ 1 ตำบลโพรงงาม อำเภอหนองหาน จังหวัดอุดรธานี 500,000 บาท องค์การบริหารส่วนตำบลโพรงงาม อำเภอหนองหาน หน่วยงานภาคีเครือข่าย
กิจกรรมหลักที่ 595 งบประมาณ ผู้รับผิดชอบ หน่วยงานที่เกี่ยวข้อง	โครงการก่อสร้างระบบผลิตน้ำประปา (Water Treatment System) ระบบขนาดใหญ่ L รองรับ 121 – 300 คริวเรือน กำลังการผลิต 10 ลูกบาศก์เมตร/ชั่วโมง หมู่ 5 บ้านคูน 16,200,000 บาท องค์การบริหารส่วนตำบลบ้านเชียง อำเภอหนองหาน หน่วยงานภาคีเครือข่าย
กิจกรรมหลักที่ 596 งบประมาณ ผู้รับผิดชอบ หน่วยงานที่เกี่ยวข้อง	โครงการก่อสร้างระบบผลิตน้ำประปา (Water Treatment System) ระบบขนาดใหญ่ L รองรับ 121 – 300 คริวเรือน กำลังการผลิต 10 ลูกบาศก์เมตร/ชั่วโมง หมู่ 3 บ้านปลู 16,200,000 บาท องค์การบริหารส่วนตำบลบ้านเชียง อำเภอหนองหาน หน่วยงานภาคีเครือข่าย
กิจกรรมหลักที่ 597 งบประมาณ ผู้รับผิดชอบ หน่วยงานที่เกี่ยวข้อง	ก่อสร้างรางระบายน้ำ ภายในหมู่บ้าน หมู่ที่ 10 4,000,000 บาท เทศบาลตำบลกงพานพันดอน อำเภอกุมภวาปี หน่วยงานภาคีเครือข่าย
กิจกรรมหลักที่ 598 งบประมาณ ผู้รับผิดชอบ หน่วยงานที่เกี่ยวข้อง	ปรับปรุงรางระบายน้ำ หมู่ที่ 12 1,800,000 บาท เทศบาลตำบลกงพานพันดอน อำเภอกุมภวาปี หน่วยงานภาคีเครือข่าย
กิจกรรมหลักที่ 599 งบประมาณ ผู้รับผิดชอบ หน่วยงานที่เกี่ยวข้อง	ก่อสร้างรางระบายน้ำ คสล. หมู่ที่ 12 1,200,000 บาท เทศบาลตำบลกงพานพันดอน อำเภอกุมภวาปี หน่วยงานภาคีเครือข่าย
กิจกรรมหลักที่ 600 งบประมาณ ผู้รับผิดชอบ หน่วยงานที่เกี่ยวข้อง	ปรับปรุงหนองน้ำสาธารณะ หมู่ที่ 12 1,500,000 บาท เทศบาลตำบลกงพานพันดอน อำเภอกุมภวาปี หน่วยงานภาคีเครือข่าย



หัวข้อ	รายละเอียด
กิจกรรมหลักที่ 601 งบประมาณ ผู้รับผิดชอบ หน่วยงานที่เกี่ยวข้อง	ขยายเขตท่อเมนประปา หมู่ที่ 18 4,000,000 บาท เทศบาลตำบลกงพานพันดอน อำเภอกุมภวาปี หน่วยงานภาคีเครือข่าย
กิจกรรมหลักที่ 602 งบประมาณ ผู้รับผิดชอบ หน่วยงานที่เกี่ยวข้อง	ก่อสร้างรางระบายน้ำ หมู่ที่ 19 2,000,000 บาท เทศบาลตำบลกงพานพันดอน อำเภอกุมภวาปี หน่วยงานภาคีเครือข่าย
กิจกรรมหลักที่ 603 งบประมาณ ผู้รับผิดชอบ หน่วยงานที่เกี่ยวข้อง	ก่อสร้างรางระบายน้ำ คสล. หมู่ที่ 12 1,200,000 บาท เทศบาลตำบลกงพานพันดอน อำเภอกุมภวาปี หน่วยงานภาคีเครือข่าย
กิจกรรมหลักที่ 604 งบประมาณ ผู้รับผิดชอบ หน่วยงานที่เกี่ยวข้อง	ก่อสร้างรางระบายน้ำ หมู่ที่ 1,2,7,20 4,000,000 บาท เทศบาลตำบลกงพานพันดอน อำเภอกุมภวาปี หน่วยงานภาคีเครือข่าย
กิจกรรมหลักที่ 605 งบประมาณ ผู้รับผิดชอบ หน่วยงานที่เกี่ยวข้อง	ก่อสร้างรางระบายน้ำไร้ท่อ หมู่ที่ 5 (จากบ้านนางวันเพ็ญ บุญมาเคน ถึงห้วยแจ้ง (ถนน อบจ.)) 2,000,000 บาท องค์การบริหารส่วนตำบลหายโศก อำเภอบ้านผือ หน่วยงานภาคีเครือข่าย
กิจกรรมหลักที่ 606 งบประมาณ ผู้รับผิดชอบ หน่วยงานที่เกี่ยวข้อง	ก่อสร้างรางระบายน้ำไร้ท่อ หมู่ที่ 17 (สายจากบ้านนางสุดใจ ศรีไพร ถึงห้วยแจ้ง) (ถนน อบจ.) 2,000,000 บาท องค์การบริหารส่วนตำบลหายโศก อำเภอบ้านผือ หน่วยงานภาคีเครือข่าย
<b>9. หน่วยงานดำเนินการ</b>	แขวงทางหลวงอุดรธานีที่ 1 แขวงทางหลวงอุดรธานีที่ 2 (หนองหาน) แขวงทางหลวงชนบทอุดรธานี โครงการชลประทานอุดรธานี สำนักงานโยธาธิการและผังเมืองจังหวัดอุดรธานี การประปาส่วนภูมิภาค เขต 7 อบต.สามพร้าว อ.เมืองอุดรธานี อบต.สุขสำราญ อ.เพ็ญ อบต.หายโศก อ.บ้านผือ ทต.กงพานพันดอน อ.กุมภวาปี ทต.บะยาว อ.วังสามหมอ ทต.ผาสุก อ.วังสามหมอ ทต.ลำพันชาด อ.วังสามหมอ อบต.คำโคกสูง อ.วังสามหมอ ทต.หนองแวงแก้มหอม อ.ไชยวาน อบต.พังงู อ.หนองหาน



หัวข้อ	รายละเอียด
	อบต.นาฟู่ อ.เพ็ญ ทต.หนองบัว อ.เมืองอุดรธานี อบต.บ้านจั่น อ.เมืองอุดรธานี ทต.หนองวัวซอ อ.หนองวัวซอ ทต.นาบุญ อ.นาบุญ อบต.นาข่า อ.เมืองอุดรธานี ทต.ศรีธาตุ อ.ศรีธาตุ ทต.จำปี อ.ศรีธาตุ อบต.นาบัว อ.เพ็ญ ทต.บ้านโปร่ง อ.ศรีธาตุ อบต.จำปาโมง อ.บ้านฝื่อ อบต.บ้านค้อ อ.บ้านฝื่อ ทต.เชียงแหวน อ.กุมภวาปี อบต.น้ำพัน อ.หนองวัวซอ ทต.บ้านยวด อ.สร้างคอม อบต.กุดคำ อ.ทุ่งฝน อบต.บ้านขาว อ.เมืองอุดรธานี ทต.ฝักตบ อ.หนองหาน อบต.บ้านฝื่อ อ.บ้านฝื่อ อบต.เขื่อน้ำ อ.บ้านฝื่อ อบต.คำด้วง อ.บ้านฝื่อ อบต.ข้าวสาร อ.บ้านฝื่อ อบต.เมืองพาน อ.บ้านฝื่อ อบต.โนนทอง อ.บ้านฝื่อ อบต.อ้อมกอ อ.บ้านดุง อบต.บ้านชัย อ.บ้านดุง อบต.นาไหม อ.บ้านดุง อบต.กุดสระ อ.เมืองอุดรธานี อบต.โพนสูง อ.บ้านดุง อบต.นาม่วง อ.ประจักษ์ศิลปาคม อบต.บ้านเชียง อ.หนองหาน อบต.หนองสระปลา อ.หนองหาน อบต.หายโศก อ.บ้านฝื่อ อบต.โพนสูง อ.บ้านดุง อบต.โพนงาม อ.หนองหาน
10. ระยะเวลาในการดำเนินโครงการ	ปีงบประมาณ พ.ศ. 2566 - 2570
11. งบประมาณ	งบพัฒนาจังหวัด 2,367,900,000 บาท งบองค์กรปกครองส่วนท้องถิ่น 9,202,942,621 บาท งบฟังกู้ขึ้น 777,455,000 บาท <b>รวมทั้งสิ้น 12,348,297,621 บาท</b>



หัวข้อ	รายละเอียด
12. ผลผลิต (Output)	โครงสร้างพื้นฐานและสิ่งอำนวยความสะดวกได้รับการพัฒนา
13. ผลลัพธ์จากการดำเนินโครงการ (Outcome)	ประชาชนได้รับความสะดวกสบายและรองรับเส้นทางคมนาคมขนส่ง



แบบฟอร์มโครงการแบบย่อ (Project Brief) ของโครงการสำคัญภายใต้งบประมาณของจังหวัด

ประเด็นการพัฒนาที่ 1 : การพัฒนาศักยภาพการค้าการลงทุนและระบบโลจิสติกส์ เพื่อเพิ่มขีดความสามารถในการแข่งขันในอนุภูมิภาคลุ่มน้ำโขง

หัวข้อ	รายละเอียด
1. ชื่อโครงการสำคัญ	โครงการการพัฒนาคุณภาพสินค้าและบริการ
2. ชื่อแผนงาน	การพัฒนาคุณภาพสินค้าและบริการ
3. แนวทางการพัฒนา	1) ส่งเสริมการตลาดทั้งในและต่างประเทศโดยใช้ดิจิทัลแพลตฟอร์มและระบบสารสนเทศทั้งสื่อ social media ทั้งonline และ offline 2) ยกระดับคุณภาพสินค้าและบริการ การรับรองมาตรฐานการใช้/สร้างตราสัญลักษณ์สินค้าอุดรธานีและผลิตภัณฑ์ชุมชนของจังหวัดอุดรธานี การพัฒนาทั้งภาคการลงทุนภาคการเกษตร
4. หลักการและเหตุผล	ยุทธศาสตร์ชาติ 20 ปี (2561 - 2580) ที่มีเป้าหมายและวิสัยทัศน์ให้ประเทศไทยเป็นประเทศที่มีความมั่นคง มั่งคั่ง ยั่งยืน เป็นประเทศที่พัฒนาแล้ว โดยที่ประเด็นยุทธศาสตร์ด้านการสร้างความสามารถในการแข่งขัน การพัฒนาเศรษฐกิจบนพื้นฐานผู้ประกอบการยุคใหม่สร้างและพัฒนาผู้ประกอบการที่มีทักษะและจิตวิญญาณของการเป็นผู้ประกอบการที่มีความสามารถในการแข่งขัน และมีอัตลักษณ์ชัดเจน โดยมีนวัตกรรมใน 3 ด้านคือ นวัตกรรมในการสร้างโมเดลธุรกิจ นวัตกรรมในเชิงสินค้าและบริการ และนวัตกรรมในเชิงกระบวนการผลิตและบริการพร้อมทั้งเป็นนักการค้าที่เข้มแข็งที่จะนำไปสู่การสนับสนุนการเป็นชาติการค้า มีความสามารถในการเข้าถึงตลาดทั้งในและต่างประเทศตามระดับศักยภาพการประกอบการ โดยการสนับสนุนผู้ประกอบการให้มีอัตลักษณ์และแบรนด์ที่ชัดเจน รวมถึงพัฒนาบรรจุภัณฑ์สินค้าที่มีคุณภาพและมีความแตกต่าง เพื่อส่งเสริมการเข้าถึงตลาดต่าง ๆ ในประเด็นการพัฒนาศักยภาพการค้าการลงทุนและระบบโลจิสติกส์ เพื่อเพิ่มขีดความสามารถในการแข่งขันในอนุภูมิภาคลุ่มน้ำโขง ซึ่งจังหวัดอุดรธานีมุ่งส่งเสริมผู้ประกอบการ โดยเฉพาะ SMEs วิสาหกิจชุมชน เพื่อเพิ่มมูลค่าการค้า ส่งเสริม ข้อมูลเทคโนโลยีดิจิทัล ปัญญาประดิษฐ์ นวัตกรรม และกลุ่มธุรกิจเป้าหมาย โดยเฉพาะผู้ประกอบการด้านอาหาร สิ่งทอ สมุนไพร กีฬา ท่องเที่ยว ดิจิทัล และผู้ประกอบการทางสังคม ส่งเสริมการตลาดทั้งในและต่างประเทศโดยใช้ดิจิทัลแพลตฟอร์มและระบบสารสนเทศทั้งสื่อ social media แบบ online และ offline ยกระดับคุณภาพสินค้าและบริการ การรับรองมาตรฐานการใช้/ สร้างตราสัญลักษณ์สินค้าอุดรธานีและผลิตภัณฑ์ชุมชนของจังหวัดอุดรธานี การพัฒนาทั้งภาคการลงทุน ภาคการเกษตร ส่งเสริมผู้ประกอบการ โดยเฉพาะ SMEs วิสาหกิจชุมชน เพื่อการเข้าถึงแหล่งเงินทุน พัฒนาและยกระดับการท่องเที่ยวเชิงธรรมชาติ วัฒนธรรม เกษตรและสุขภาพ เพื่อรองรับนักท่องเที่ยว และการลงทุนในอนุภูมิภาคลุ่มน้ำโขง
5. วัตถุประสงค์ของโครงการ	1. เพื่อพัฒนาศักยภาพทรัพยากรบุคคลในมิติการค้า การลงทุน เพิ่มขีดความสามารถในการแข่งขันให้กับผู้ประกอบการ 2. เพื่อยกระดับ มาตรฐาน ราคา คุณภาพ สินค้า ของตลาด โดยนำเทคโนโลยี ให้เพิ่มขีดความสามารถและศักยภาพในการแข่งขันด้วยการพัฒนาเทคโนโลยีการผลิตสินค้าและผลิตภัณฑ์ที่ทันสมัย



หัวข้อ	รายละเอียด
	<p>3. เพื่อพัฒนาระบบ Smart Market การตลาดผ่านช่องทางออนไลน์ให้กับผู้ประกอบการสร้างจุดรวมสินค้า ใน E-Catalogdigital การสั่งซื้อสินค้าจากตลาดทางออนไลน์ ระบบรูปภาพเพื่อเลือกสินค้า (E-catalog)</p> <p>4. เพื่อเพิ่มช่องทางการขยายตลาด เกิดการแลกเปลี่ยนเรียนรู้และเชื่อมโยงเครือข่ายทางธุรกิจเปิดช่องทางให้ผู้ประกอบการได้ประชาสัมพันธ์สินค้าผ่านสื่อออนไลน์ และจำหน่ายสินค้าได้มากขึ้น</p> <p>5. เพื่อเกิดศูนย์ออกแบบผลิตภัณฑ์ชุมชนที่มีเครื่องจักรที่ทันสมัย เทคโนโลยีสมัยใหม่และได้มาตรฐาน</p>
6. ตัวชี้วัดและค่าเป้าหมาย	<p>1) มูลค่าการค้าสินค้า/บริการ และผลิตภัณฑ์ที่เข้าร่วมโครงการไม่น้อยกว่า 20 ล้านบาท</p> <p>2) ความพึงพอใจของผู้ประกอบการที่เข้าร่วมโครงการไม่น้อยกว่าร้อยละ 90</p> <p>3) ผู้ประกอบการ OTOP ได้รับการพัฒนาศักยภาพในการนำภูมิปัญญาท้องถิ่นและนวัตกรรมมาพัฒนาผลิตภัณฑ์ให้มีความร่วมสมัยและสากล จำนวน 50 กลุ่ม</p> <p>4) ผลิตภัณฑ์ชุมชนได้รับการพัฒนาให้มีคุณภาพ มาตรฐาน เข้าสู่ช่องทางตลาดทั้งปกติ และ Online และสามารถแข่งขันได้ในระดับสากล จำนวน 50 ผลิตภัณฑ์</p> <p>5) กลุ่มเกษตรกร กลุ่มอาชีพ กลุ่มวิสาหกิจชุมชน และกลุ่มผู้ผลิตผู้ประกอบการ OTOP จังหวัดอุดรธานี มีช่องทางการจำหน่ายสินค้าเพิ่มขึ้นอย่างน้อย 2 เส้นทาง</p> <p>6) มีมูลค่าการจำหน่ายผลิตภัณฑ์ OTOP เพิ่มขึ้น คิดเป็นเงินที่เพิ่มขึ้นร้อยละ 5</p>
7. พื้นที่เป้าหมาย	จังหวัดอุดรธานี
8. กิจกรรมหลัก	การพัฒนาคุณภาพสินค้าและบริการ
กิจกรรมหลักที่ 1 งบประมาณ ผู้รับผิดชอบ หน่วยงานที่เกี่ยวข้อง	จัดงานแสดงและจำหน่ายสินค้าร่วมทั้งเจรจาธุรกิจ 9,000,000 บาท (งบพัฒนาจังหวัด) สำนักงานพาณิชย์จังหวัดอุดรธานี หน่วยงานภาคีเครือข่าย
กิจกรรมหลักที่ 2 งบประมาณ ผู้รับผิดชอบ หน่วยงานที่เกี่ยวข้อง	มหกรรมของดีของเด่น จังหวัดอุดรธานี 6,000,000 บาท (งบพัฒนาจังหวัด) สำนักงานพัฒนาชุมชนจังหวัดอุดรธานี หน่วยงานภาคีเครือข่าย
กิจกรรมหลักที่ 3 งบประมาณ ผู้รับผิดชอบ หน่วยงานที่เกี่ยวข้อง	ยกระดับสินค้าบริการ และพัฒนาผู้ประกอบการเพิ่มขีดความสามารถในการแข่งขัน 1,076,000 บาท (งบพัฒนาจังหวัด) สำนักงานพัฒนาชุมชนจังหวัดอุดรธานี หน่วยงานภาคีเครือข่าย
9. หน่วยงานดำเนินการ	1. สำนักงานพาณิชย์จังหวัดอุดรธานี 2. สำนักงานพัฒนาชุมชนจังหวัดอุดรธานี
10. ระยะเวลาในการดำเนินโครงการ	ปีงบประมาณ พ.ศ. 2568 - 2570
11. งบประมาณ	16,076,000 บาท (งบพัฒนาจังหวัด)
12. ผลผลิต (Output)	<p>1) ผู้ประกอบการจังหวัดอุดรธานี ไม่น้อยกว่า 40 ราย ที่เข้าร่วมโครงการ มีรายได้เพิ่มขึ้น</p> <p>2) กลุ่มเกษตรกร กลุ่มอาชีพ กลุ่มวิสาหกิจชุมชน และกลุ่มผู้ผลิตผู้ประกอบการ OTOP จังหวัดอุดรธานี จำนวน 50 ราย/กลุ่ม มีช่องทางการจำหน่ายสินค้าเพิ่มขึ้นอย่างน้อย 2 เส้นทาง</p> <p>3) กลุ่มเป้าหมายที่เข้าร่วมโครงการมีมูลค่าการจำหน่ายผลิตภัณฑ์ OTOP เพิ่มขึ้น คิดเป็นเงินที่เพิ่มขึ้นร้อยละ 5</p>



หัวข้อ	รายละเอียด
	4) มีการประชาสัมพันธ์ผลิตภัณฑ์ของดี ของเด่น จังหวัดอุดรธานี เพิ่มขึ้นอย่างน้อย 2 ช่องทาง
13. ผลลัพธ์จากการดำเนินโครงการ (Outcome)	1) ผู้ประกอบการที่เข้าร่วมโครงการเกิดการเชื่อมโยงการค้ามีรายได้ที่ยั่งยืน 2) ผู้ประกอบการ OTOP ได้รับการพัฒนาศักยภาพในการนำภูมิปัญญาท้องถิ่นและนวัตกรรมมาพัฒนาผลิตภัณฑ์ให้มีความร่วมสมัยและสากล 3) ผลิตภัณฑ์ชุมชนได้รับการพัฒนาให้มีคุณภาพ มาตรฐาน เข้าสู่ช่องทางตลาดทั้งปกติ และ Online 4) กลุ่มเกษตรกร กลุ่มอาชีพ กลุ่มวิสาหกิจชุมชน และกลุ่มผู้ผลิตผู้ประกอบการ OTOP จังหวัดอุดรธานี มีการขยายกลุ่มลูกค้าใหม่ ในต่างจังหวัด มีมูลค่าการจำหน่ายผลิตภัณฑ์ OTOP



แบบฟอร์มโครงการแบบย่อ (Project Brief) ของโครงการสำคัญภายใต้งบประมาณของจังหวัด

ประเด็นการพัฒนาที่ 2 : การยกระดับมาตรฐานอุตสาหกรรมไมซ์ การกีฬา การท่องเที่ยวเชิงคุณค่า โดยใช้ศักยภาพ  
และอัตลักษณ์ของจังหวัดอุดรธานีรองรับการแข่งขันทุกรูปแบบ

หัวข้อ	รายละเอียด
1. ชื่อโครงการสำคัญ	โครงการพัฒนาการท่องเที่ยวเชื่อมโยงสู่อนุภูมิภาคลุ่มน้ำโขง การพัฒนาศักยภาพและยกระดับมาตรฐานของแหล่งท่องเที่ยว สินค้า และบริการ
2. ชื่อแผนงาน	พัฒนาการท่องเที่ยวเชื่อมโยงสู่อนุภูมิภาคลุ่มน้ำโขง
3. แนวทางการพัฒนา	1) สร้างและสนับสนุนกลุ่มผู้ผลิตสินค้า การบริการการตลาดและการประชาสัมพันธ์ของอุตสาหกรรมไมซ์ การท่องเที่ยว การกีฬา และวัฒนธรรม 2) ยกระดับโครงข่ายระบบดิจิทัล ระบบโลจิสติกส์และฐานข้อมูลทันสมัย และมาตรฐานของแหล่งท่องเที่ยวสินค้า และบริการ เพื่อรองรับการเติบโตของอุตสาหกรรมไมซ์ การท่องเที่ยว การกีฬาและวัฒนธรรม
4. หลักการและเหตุผล	<p>แผนพัฒนาเศรษฐกิจและสังคมแห่งชาติ ฉบับที่ 13 (พ.ศ. 2566 – 2570) หมายความว่าที่ 2 ไทยเป็นจุดหมายของการท่องเที่ยว ที่เน้นคุณภาพและความยั่งยืน กลยุทธ์ที่ 4 การสนับสนุนการพัฒนาทักษะและศักยภาพของบุคลากรในภาคการท่องเที่ยว กลยุทธ์ย่อยที่ 4.1 ยกระดับการพัฒนาทักษะและศักยภาพของบุคลากรในภาคการท่องเที่ยวให้สอดคล้องกับความต้องการของธุรกิจและการท่องเที่ยวเชิงคุณภาพและยั่งยืน โดยให้ความสำคัญกับการจัดทำกรอบสมรรถนะในตำแหน่งงานต่าง ๆ พัฒนาผู้ประกอบการในด้านการบริหารธุรกิจ ให้มีประสิทธิภาพและธรรมาภิบาล รวมถึงการพัฒนาหลักสูตรการเรียนการสอนออนไลน์ เพื่อยกระดับความรู้ทั้งในด้านการบริหารจัดการ ด้านการเงิน และการตลาดภาคการท่องเที่ยว รวมถึงการใช้เทคโนโลยีดิจิทัลและการใช้ข้อมูลให้เกิดประโยชน์</p> <p>แผนพัฒนาจังหวัดอุดรธานี พ.ศ. 2566-2570 (ฉบับทบทวน ปีพ.ศ. 2569) ประเด็นการพัฒนาที่ 2 : การยกระดับมาตรฐานอุตสาหกรรมไมซ์ การกีฬา การท่องเที่ยวเชิงคุณค่า โดยใช้ศักยภาพและอัตลักษณ์ของจังหวัดอุดรธานีรองรับการแข่งขันทุกรูปแบบ มีวัตถุประสงค์ : เพื่อเพิ่มปริมาณและมูลค่าด้านการท่องเที่ยวและอุตสาหกรรมไมซ์ กำหนดแนวทางการพัฒนาระดับผู้ประกอบการและบุคลากรด้านอุตสาหกรรมไมซ์ การท่องเที่ยวและการกีฬาแบบคู่ขนานให้มีความพร้อมในทุกระดับเพื่อรองรับนักท่องเที่ยวคุณภาพสูงและเพิ่มโอกาสทางการตลาดทั้งใน และต่างประเทศ และมติที่ประชุมอนุกรรมการพัฒนาแรงงานและประสานงานฝึกอาชีพจังหวัด (กพร.ปจ) อุดรธานี ครั้งที่ 1/2564 เมื่อวันที่ 4 สิงหาคม 2564 เห็นชอบแผนพัฒนากำลังคนจังหวัดอุดรธานี ปี พ.ศ.2565-2570 จำนวน 4 กลุ่มอุตสาหกรรม ได้แก่ 1) โลจิสติกส์และการขนส่ง 2) ไมซ์ท่องเที่ยวและกีฬา 3) ก่อสร้าง เครื่องจักรกลและเทคโนโลยีดิจิทัล และ 4) เกษตรมูลค่าสูงและอาหาร โดยขอให้ทุกหน่วยงานร่วมมือกันดำเนินการและขับเคลื่อนแผนพัฒนากำลังคนจังหวัดอุดรธานี</p>
5. วัตถุประสงค์ของโครงการ	<p>1) เพื่อส่งเสริมและพัฒนาเส้นทางการท่องเที่ยวเชื่อมโยงในแต่ละภูมิภาครวมถึงรองรับตลาดท่องเที่ยวในภูมิภาคและอนุภูมิภาคลุ่มน้ำโขงให้เป็นรูปธรรม</p> <p>2) เพื่อสร้างการรับรู้เอกลักษณ์ท่องเที่ยวของจังหวัดอุดรธานีและกระตุ้นให้เกิดการเดินทางท่องเที่ยวเข้าไปในพื้นที่ทั้งประชาชนชาวไทยและชาวต่างประเทศ</p> <p>3) เพื่อสร้างและสนับสนุนคลัสเตอร์เชื่อมโยงกลุ่มผู้ผลิตสินค้าและบริการ อุตสาหกรรมไมซ์ การท่องเที่ยวและกีฬาเพิ่มขึ้น</p>



หัวข้อ	รายละเอียด
6. ตัวชี้วัดและค่าเป้าหมาย	1) รายได้จากการท่องเที่ยวเพิ่มขึ้นจากปีที่ผ่านมา ร้อยละ 5 2) ร้อยละของจำนวนนักท่องเที่ยวที่เพิ่มขึ้นจากปีที่ผ่านมา ร้อยละ 5
7. พื้นที่เป้าหมาย	จังหวัดอุดรธานี
8. กิจกรรมหลัก	พัฒนาการท่องเที่ยวเชื่อมโยงสู่อนุภูมิภาคลุ่มน้ำโขง
กิจกรรมหลักที่ 1 งบประมาณ ผู้รับผิดชอบ หน่วยงานที่เกี่ยวข้อง	ส่งเสริมการท่องเที่ยวในชุมชนเพื่อยกระดับมาตรฐานแหล่งท่องเที่ยว การบริการ และการสร้างมูลค่าเพิ่มผลิตภัณฑ์ชุมชน 4,610,000 บาท (งบพัฒนาจังหวัด) สำนักงานพัฒนาชุมชนจังหวัดอุดรธานี หน่วยงานภาคีเครือข่าย
กิจกรรมหลักที่ 2 งบประมาณ ผู้รับผิดชอบ หน่วยงานที่เกี่ยวข้อง	พัฒนาบุคลากรอุตสาหกรรมไมซ์ การกีฬา การท่องเที่ยวเชิงคุณค่า รองรับการแข่งขันทุกรูปแบบ 1,635,000 บาท (งบพัฒนาจังหวัด) สถาบันพัฒนาฝีมือแรงงาน 18 อุดรธานี หน่วยงานภาคีเครือข่าย
กิจกรรมหลักที่ 3 งบประมาณ ผู้รับผิดชอบ หน่วยงานที่เกี่ยวข้อง	การสร้างแหล่งท่องเที่ยว หมู่ที่ 16 20,000,000 บาท (งบองค์กรปกครองส่วนท้องถิ่น) อบต.หายโศก อ.บ้านผือ หน่วยงานภาคีเครือข่าย
กิจกรรมหลักที่ 4 งบประมาณ ผู้รับผิดชอบ หน่วยงานที่เกี่ยวข้อง	ก่อสร้างแหล่งท่องเที่ยว เจริญอนุรักษ์ลำห้วยหลวง (ตามบึงแก้ว) หมู่ที่ 4 20,000,000 บาท (งบองค์กรปกครองส่วนท้องถิ่น) อบต.สามพร้าว อ.เมืองอุดรธานี หน่วยงานภาคีเครือข่าย
กิจกรรมหลักที่ 5 งบประมาณ ผู้รับผิดชอบ หน่วยงานที่เกี่ยวข้อง	ก่อสร้างแหล่งท่องเที่ยว หนองนาหล้า หมู่ที่ 5 บ้านหนองนาหล้า 20,000,000 บาท (งบองค์กรปกครองส่วนท้องถิ่น) อบต.สามพร้าว อ.เมืองอุดรธานี หน่วยงานภาคีเครือข่าย
กิจกรรมหลักที่ 6 งบประมาณ ผู้รับผิดชอบ หน่วยงานที่เกี่ยวข้อง	ก่อสร้างสนามฟุตบอลพร้อมหลังคาทรงโดมภายในพื้นที่สำนักงานเทศบาลตำบลหนองบัว ทต.หนองบัว อ.เมืองอุดรธานี สำนักงานเกษตรจังหวัดอุดรธานี หน่วยงานภาคีเครือข่าย
กิจกรรมหลักที่ 7 งบประมาณ ผู้รับผิดชอบ หน่วยงานที่เกี่ยวข้อง	ก่อสร้างลานออกกำลังกายพร้อมเครื่องออกกำลังกาย บ้านยวด หมู่ที่ 2 ตำบลบ้านยวด อำเภอสว่างคอม จังหวัดอุดรธานี 1,000,000 บาท (งบองค์กรปกครองส่วนท้องถิ่น) ทต.บ้านยวด อ.สว่างคอม หน่วยงานภาคีเครือข่าย
กิจกรรมหลักที่ 8 งบประมาณ ผู้รับผิดชอบ หน่วยงานที่เกี่ยวข้อง	ก่อสร้างลานกีฬาเอนกประสงค์ (สนามฟุตบอล) บ้านหนองบัว หมู่ที่ 3 21,000,000 บาท (งบองค์กรปกครองส่วนท้องถิ่น) ทต.ผักตบ อ.หนองหาน หน่วยงานภาคีเครือข่าย
กิจกรรมหลักที่ 9 งบประมาณ ผู้รับผิดชอบ หน่วยงานที่เกี่ยวข้อง	ก่อสร้างลานกีฬาเอนกประสงค์ (สนามฟุตบอล) บ้านนาอั้ง หมู่ที่ 5 21,000,000 บาท (งบองค์กรปกครองส่วนท้องถิ่น) ทต.ผักตบ อ.หนองหาน หน่วยงานภาคีเครือข่าย



หัวข้อ	รายละเอียด
กิจกรรมหลักที่ 10 งบประมาณ ผู้รับผิดชอบ หน่วยงานที่เกี่ยวข้อง	ก่อสร้างลานกีฬาเอนกประสงค์ (สนามฟุตบอล) บ้านหนองกุง หมู่ที่ 8 21,000,000 บาท (งบองค์กรปกครองส่วนท้องถิ่น) ทต.ผักตบ อ.หนองหาน หน่วยงานภาคีเครือข่าย
กิจกรรมหลักที่ 11 งบประมาณ ผู้รับผิดชอบ หน่วยงานที่เกี่ยวข้อง	ก่อสร้างลานกีฬาเอนกประสงค์ (สนามฟุตบอล) พื้นสนามหญ้าเทียมเทศบาล ตำบลศรีธาตุ หมู่ที่ 12 บ้านศรีนคร 7,860,000 บาท (งบองค์กรปกครองส่วนท้องถิ่น) ทต.ศรีธาตุ อ.ศรีธาตุ หน่วยงานภาคีเครือข่าย
กิจกรรมหลักที่ 12 งบประมาณ ผู้รับผิดชอบ หน่วยงานที่เกี่ยวข้อง	ก่อสร้างสนามกีฬาภายในหมู่บ้าน หมู่ที่ 6 บ้านนาหยาด 2,000,000 บาท (งบองค์กรปกครองส่วนท้องถิ่น) อบต.สามพร้าว อ.เมืองอุดรธานี หน่วยงานภาคีเครือข่าย
กิจกรรมหลักที่ 13 งบประมาณ ผู้รับผิดชอบ หน่วยงานที่เกี่ยวข้อง	ก่อสร้างลานกีฬาภายในหมู่บ้าน หมู่ที่ 7 บ้านหนองบัว 2,000,000 บาท (งบองค์กรปกครองส่วนท้องถิ่น) อบต.สามพร้าว อ.เมืองอุดรธานี หน่วยงานภาคีเครือข่าย
กิจกรรมหลักที่ 14 งบประมาณ ผู้รับผิดชอบ หน่วยงานที่เกี่ยวข้อง	ก่อสร้างลานกีฬาภายในหมู่บ้าน หมู่ที่ 14 บ้านหนองบุ 3,000,000 บาท (งบองค์กรปกครองส่วนท้องถิ่น) อบต.สามพร้าว อ.เมืองอุดรธานี หน่วยงานภาคีเครือข่าย
กิจกรรมหลักที่ 15 งบประมาณ ผู้รับผิดชอบ หน่วยงานที่เกี่ยวข้อง	ก่อสร้างลานกีฬาเอนกประสงค์พร้อมโดม บ้านโพน หมู่ที่ 3 ต.โนนทอง อ.บ้านผือ จ.อุดรธานี 8,390,000 บาท (งบองค์กรปกครองส่วนท้องถิ่น) อบต.โนนทอง อ.บ้านผือ หน่วยงานภาคีเครือข่าย
กิจกรรมหลักที่ 16 งบประมาณ ผู้รับผิดชอบ หน่วยงานที่เกี่ยวข้อง	ก่อสร้างสนามฟุตบอล บ้านจอมศรี หมู่ที่ 1 ต.เมืองพาน อ.บ้านผือ จ.อุดรธานี 4,487,000 บาท (งบองค์กรปกครองส่วนท้องถิ่น) อบต.เมืองพาน อ.บ้านผือ หน่วยงานภาคีเครือข่าย
กิจกรรมหลักที่ 17 งบประมาณ ผู้รับผิดชอบ หน่วยงานที่เกี่ยวข้อง	ก่อสร้างอาคารเอนกประสงค์ หมู่ที่ 7 2,500,000 บาท (งบองค์กรปกครองส่วนท้องถิ่น) ทต.กงพานพันดอน อ.กุมภวาปี หน่วยงานภาคีเครือข่าย
กิจกรรมหลักที่ 18 งบประมาณ ผู้รับผิดชอบ หน่วยงานที่เกี่ยวข้อง	ก่อสร้างสนามฟุตบอล ท่าวังจาน หมู่ที่ 12 2,500,000 บาท (งบองค์กรปกครองส่วนท้องถิ่น) ทต.กงพานพันดอน อ.กุมภวาปี หน่วยงานภาคีเครือข่าย
กิจกรรมหลักที่ 19 งบประมาณ ผู้รับผิดชอบ หน่วยงานที่เกี่ยวข้อง	ก่อสร้างลานเอนกประสงค์ คสล. หมู่ที่ 20 1,200,000 บาท (งบองค์กรปกครองส่วนท้องถิ่น) ทต.กงพานพันดอน อ.กุมภวาปี หน่วยงานภาคีเครือข่าย
กิจกรรมหลักที่ 20 งบประมาณ	ก่อสร้างสนามฟุตบอลหญ้าเทียมพร้อมโดมเอนกประสงค์ 7,000,000 บาท (งบองค์กรปกครองส่วนท้องถิ่น)



หัวข้อ	รายละเอียด
ผู้รับผิดชอบ หน่วยงานที่เกี่ยวข้อง	ทต.กงพานพันดอน อ.กุมภวาปี หน่วยงานภาคีเครือข่าย
กิจกรรมหลักที่ 21 งบประมาณ ผู้รับผิดชอบ หน่วยงานที่เกี่ยวข้อง	ก่อสร้างสนามฟุตบอลบ้านเชียงแหว ช้างหอปู่ตาผาแดง หมู่ที่ 1 บ้านเชียงแหว 1,294,000 บาท (งบองค์กรปกครองส่วนท้องถิ่น) ทต.เชียงแหว อ.กุมภวาปี หน่วยงานภาคีเครือข่าย
กิจกรรมหลักที่ 22 งบประมาณ ผู้รับผิดชอบ หน่วยงานที่เกี่ยวข้อง	ก่อสร้างสนามฟุตบอลสำนักงานเทศบาล ตำบลเชียงแหว หมู่ที่ 2 บ้านเชียงแหว 1,294,000 บาท (งบองค์กรปกครองส่วนท้องถิ่น) ทต.เชียงแหว อ.กุมภวาปี หน่วยงานภาคีเครือข่าย
กิจกรรมหลักที่ 23 งบประมาณ ผู้รับผิดชอบ หน่วยงานที่เกี่ยวข้อง	ก่อสร้างสนามฟุตบอลสำนักงานเทศบาล ตำบลเชียงแหว หมู่ที่ 2 บ้านเชียงแหว 1,294,000 บาท (งบองค์กรปกครองส่วนท้องถิ่น) อบต.นาพู่ อ.เพ็ญ หน่วยงานภาคีเครือข่าย
กิจกรรมหลักที่ 24 งบประมาณ ผู้รับผิดชอบ หน่วยงานที่เกี่ยวข้อง	ปรับปรุงภูมิทัศน์สวนสาธารณะเฉลิมพระเกียรติหนองกั้ง 30,000,000 บาท (งบองค์กรปกครองส่วนท้องถิ่น) ทต.บ้านจัน อ.เมืองอุดรธานี หน่วยงานภาคีเครือข่าย
กิจกรรมหลักที่ 25 งบประมาณ ผู้รับผิดชอบ หน่วยงานที่เกี่ยวข้อง	ปรับปรุงภูมิทัศน์รอบหนองบ่อใหญ่ หมู่ที่ 2 บ้านสามพร้าว 10,000,000 บาท (งบองค์กรปกครองส่วนท้องถิ่น) อบต.สามพร้าว อ.เมืองอุดรธานี หน่วยงานภาคีเครือข่าย
กิจกรรมหลักที่ 26 งบประมาณ ผู้รับผิดชอบ หน่วยงานที่เกี่ยวข้อง	ปรับปรุงภูมิทัศน์แหล่งท่องเที่ยว หนองนาหล้า หมู่ที่ 5 บ้านหนองนาหล้า 10,000,000 บาท (งบองค์กรปกครองส่วนท้องถิ่น) อบต.สามพร้าว อ.เมืองอุดรธานี หน่วยงานภาคีเครือข่าย
กิจกรรมหลักที่ 27 งบประมาณ ผู้รับผิดชอบ หน่วยงานที่เกี่ยวข้อง	ปรับปรุงภูมิทัศน์รอบหนองคอนแสนน้อย หมู่ที่ 8 บ้านหนองคอนแสน 10,000,000 บาท (งบองค์กรปกครองส่วนท้องถิ่น) อบต.สามพร้าว อ.เมืองอุดรธานี หน่วยงานภาคีเครือข่าย
กิจกรรมหลักที่ 28 งบประมาณ ผู้รับผิดชอบ หน่วยงานที่เกี่ยวข้อง	ปรับปรุงภูมิทัศน์รอบหนองลีหู หมู่ที่ 11 บ้านหนองลีหู 15,000,000 บาท (งบองค์กรปกครองส่วนท้องถิ่น) อบต.สามพร้าว อ.เมืองอุดรธานี หน่วยงานภาคีเครือข่าย
กิจกรรมหลักที่ 29 งบประมาณ ผู้รับผิดชอบ หน่วยงานที่เกี่ยวข้อง	ปรับปรุงภูมิทัศน์รอบหนองบุ หมู่ที่ 3 และ หมู่ที่ 14 บ้านหนองบุ 15,000,000 บาท (งบองค์กรปกครองส่วนท้องถิ่น) อบต.สามพร้าว อ.เมืองอุดรธานี หน่วยงานภาคีเครือข่าย
กิจกรรมหลักที่ 30 งบประมาณ ผู้รับผิดชอบ หน่วยงานที่เกี่ยวข้อง	การบูรณะบ่อสร้างคำ หมู่ที่ 2 บ้านสามพร้าว 5,000,000 บาท (งบองค์กรปกครองส่วนท้องถิ่น) อบต.สามพร้าว อ.เมืองอุดรธานี หน่วยงานภาคีเครือข่าย
กิจกรรมหลักที่ 31 งบประมาณ	ปรับปรุงภูมิทัศน์บริเวณห้วยบง หมู่ที่ 3 16,000,000 บาท (งบองค์กรปกครองส่วนท้องถิ่น)



หัวข้อ	รายละเอียด
ผู้รับผิดชอบ หน่วยงานที่เกี่ยวข้อง	อบต.ห่านโคก อ.บ้านฝ้อ หน่วยงานภาคีเครือข่าย
กิจกรรมหลักที่ 32 งบประมาณ ผู้รับผิดชอบ หน่วยงานที่เกี่ยวข้อง	โครงการก่อสร้างสนามกีฬาในร่มประจำตำบล 50,000,000 บาท (งบองค์กรปกครองส่วนท้องถิ่น) อบต.สุขเม็ล้า อ.เพ็ญ หน่วยงานภาคีเครือข่าย
กิจกรรมหลักที่ 33 งบประมาณ ผู้รับผิดชอบ หน่วยงานที่เกี่ยวข้อง	ก่อสร้างสนามกีฬาากลางตำบลบ้านม่วง 6,000,000 บาท (งบองค์กรปกครองส่วนท้องถิ่น) อบต.บ้านม่วง อ.บ้านดุง หน่วยงานภาคีเครือข่าย
กิจกรรมหลักที่ 34 งบประมาณ ผู้รับผิดชอบ หน่วยงานที่เกี่ยวข้อง	โครงการก่อสร้างลานกีฬา/สนามกีฬา ดอนตาปู่บ้านจันท์ 2,960,000 บาท (งบองค์กรปกครองส่วนท้องถิ่น) อบต.บ้านจันท์ อ.บ้านดุง หน่วยงานภาคีเครือข่าย
กิจกรรมหลักที่ 35 งบประมาณ ผู้รับผิดชอบ หน่วยงานที่เกี่ยวข้อง	โครงการปรับสภาพภูมิทัศน์และจัดสวน สุขภาพ บริเวณเลิงบ่อกง หมู่ที่ 1 บ้านกุดสระ 6,000,000 บาท (งบองค์กรปกครองส่วนท้องถิ่น) อบต.กุดสระ อ.เมืองอุดรธานี หน่วยงานภาคีเครือข่าย
กิจกรรมหลักที่ 36 งบประมาณ ผู้รับผิดชอบ หน่วยงานที่เกี่ยวข้อง	โครงการปรับสภาพภูมิทัศน์และจัดสวนสุขภาพ บริเวณหนองบึงสังข์ หมู่ที่ 3 บ้านยางบึง 2,000,000 บาท (งบองค์กรปกครองส่วนท้องถิ่น) อบต.กุดสระ อ.เมืองอุดรธานี หน่วยงานภาคีเครือข่าย
กิจกรรมหลักที่ 37 งบประมาณ ผู้รับผิดชอบ หน่วยงานที่เกี่ยวข้อง	โครงการปรับสภาพภูมิทัศน์และจัดสวน สุขภาพ บริเวณริมห้วยไซ่ - กุดดินจี่ ตลอดสาย 2,000,000 บาท (งบองค์กรปกครองส่วนท้องถิ่น) อบต.กุดสระ อ.เมืองอุดรธานี หน่วยงานภาคีเครือข่าย
กิจกรรมหลักที่ 38 งบประมาณ ผู้รับผิดชอบ หน่วยงานที่เกี่ยวข้อง	โครงการปรับสภาพภูมิทัศน์และจัดสวนสุขภาพ 2,000,000 บาท (งบองค์กรปกครองส่วนท้องถิ่น) อบต.กุดสระ อ.เมืองอุดรธานี หน่วยงานภาคีเครือข่าย
กิจกรรมหลักที่ 39 งบประมาณ ผู้รับผิดชอบ หน่วยงานที่เกี่ยวข้อง	โครงการปรับปรุงภูมิทัศน์บึงหนองเรือ หมู่ที่ 1,3 บ้านโพนสูงสวัสดิ์, บ้านโพนสูงใต้ ตำบลโพนสูง อำเภอบ้านดุง จังหวัดอุดรธานี โดยก่อสร้างลู่วิ่ง ลู่อัจกรยาน จัดสวน ติดตั้ง เครื่องออกกำลังกาย และอาคารศาลาสาธารณะ 10,000,000 บาท (งบองค์กรปกครองส่วนท้องถิ่น) อบต.โพนสูง อ.บ้านดุง หน่วยงานภาคีเครือข่าย
กิจกรรมหลักที่ 40 งบประมาณ ผู้รับผิดชอบ หน่วยงานที่เกี่ยวข้อง	โครงการปรับปรุงภูมิทัศน์หนองคำปลาหลา หมู่ที่ 5 บ้านหนองแต้ โดยขุดลอก แหล่งน้ำ ก่อสร้างลู่วิ่ง ลู่อัจกรยาน จัดสวน ติดตั้งเครื่องออกกำลังกาย และอาคารศาลา สาธารณะ 10,000,000 บาท (งบองค์กรปกครองส่วนท้องถิ่น) อบต.โพนสูง อ.บ้านดุง หน่วยงานภาคีเครือข่าย



หัวข้อ	รายละเอียด
กิจกรรมหลักที่ 41  งบประมาณ ผู้รับผิดชอบ หน่วยงานที่เกี่ยวข้อง	พัฒนาแหล่งท่องเที่ยวพร้อมติดตั้งชุดเสาไฟฟ้าแสงสว่างชนิดโซล่าเซลล์เข้าสู่แหล่งท่องเที่ยวทะเลบัวแดง จากสามแยกนางนางทิว ชาริงามถึงคูคั่นไคร้หมู่ที่ 7 บ้านเชียงแหว  1,170,000 บาท (งบองค์กรปกครองส่วนท้องถิ่น) ทต.เชียงแหว อ.กุมภวาปี หน่วยงานภาคีเครือข่าย
กิจกรรมหลักที่ 42  งบประมาณ ผู้รับผิดชอบ หน่วยงานที่เกี่ยวข้อง	พัฒนาแหล่งท่องเที่ยวพร้อมติดตั้งชุดเสาไฟฟ้าแสงสว่างชนิดโซล่าเซลล์เข้าสู่แหล่งท่องเที่ยวทะเลบัวแดง จากบ้านดงเรือถึงบ้านเชียงแหว หมู่ที่ 1 และหมู่ที่ 12 บ้านเชียงแหว  3,120,000 บาท (งบองค์กรปกครองส่วนท้องถิ่น) ทต.เชียงแหว อ.กุมภวาปี หน่วยงานภาคีเครือข่าย
กิจกรรมหลักที่ 43  งบประมาณ ผู้รับผิดชอบ หน่วยงานที่เกี่ยวข้อง	พัฒนาแหล่งท่องเที่ยวพร้อมติดตั้งชุดเสาไฟฟ้าแสงสว่างชนิดโซล่าเซลล์เข้าสู่แหล่งท่องเที่ยวทะเลบัวแดง จากทางเข้าหมู่บ้านถึงท่าเรือบ้านเดียม หมู่ที่ 5 และหมู่ที่ 10 บ้านเดียม  3,120,000 บาท (งบองค์กรปกครองส่วนท้องถิ่น) ทต.เชียงแหว อ.กุมภวาปี หน่วยงานภาคีเครือข่าย
กิจกรรมหลักที่ 44  งบประมาณ ผู้รับผิดชอบ หน่วยงานที่เกี่ยวข้อง	พัฒนาแหล่งท่องเที่ยวเชิงธรรมชาติ ทะเลบัวแดง โดยติดตั้งโคมไฟแอลอีดีแบบเซลล์แสงอาทิตย์ใช้พลังงานไฟฟ้าแบบกระแสตรงจากแบตเตอรี่ ขนาด 25 วัตต์ ตามบัญชีนวัตกรรมไทย รหัส 07020021 จำนวน 161 ชุด สายบ้านป่าบอแดง ตำบลจำปี - บ้านตาด ตำบลตาดทอง อำเภอศรีธาตุ จังหวัดอุดรธานี  39,928,000 บาท (งบองค์กรปกครองส่วนท้องถิ่น) ทต.จำปี อ.ศรีธาตุ หน่วยงานภาคีเครือข่าย
กิจกรรมหลักที่ 45  งบประมาณ ผู้รับผิดชอบ หน่วยงานที่เกี่ยวข้อง	พัฒนาแหล่งท่องเที่ยวเชิงวัฒนธรรม วัดป่าโนนม่วง โดยติดตั้งโคมไฟแอลอีดีแบบเซลล์แสงอาทิตย์ใช้พลังงานไฟฟ้าแบบกระแสตรงจากแบตเตอรี่ ขนาด 25 วัตต์ ตามบัญชีนวัตกรรมไทย รหัส 07020021 จำนวน 161 ชุด สายบ้านโนนม่วง - บ้านป่าบอแดง ตำบลจำปี อำเภอศรีธาตุ จังหวัดอุดรธานี  39,928,000 บาท (งบองค์กรปกครองส่วนท้องถิ่น) ทต.จำปี อ.ศรีธาตุ หน่วยงานภาคีเครือข่าย
กิจกรรมหลักที่ 46  งบประมาณ ผู้รับผิดชอบ หน่วยงานที่เกี่ยวข้อง	พัฒนาแหล่งท่องเที่ยวเชิงวัฒนธรรม วัดจันทโทประสิทธิ์ โดยติดตั้งชุดโคมไฟแอลอีดีพลังงานแสงอาทิตย์ แบบกล่องบรรจุแบตเตอรี่ป้องกันการโจรกรรมพร้อมเลนส์แบบควบคุมทิศทางและความสว่าง ตามบัญชีนวัตกรรมไทย รหัส 07020029 จำนวน 153 ชุด สายแยกทางหลวงชนบท อต.4056 - วัดจันทโทประสิทธิ์ ตำบลจำปี อำเภอศรีธาตุ จังหวัดอุดรธานี  39,780,000 บาท (งบองค์กรปกครองส่วนท้องถิ่น) ทต.จำปี อ.ศรีธาตุ หน่วยงานภาคีเครือข่าย
กิจกรรมหลักที่ 47	พัฒนาแหล่งท่องเที่ยวเชิงธรรมชาติ ทะเลบัวแดง โดยติดตั้งชุดเสาไฟถนนโคมไฟแอลอีดีพลังงานแสงอาทิตย์แบบประกอบในชุดเดียวกัน(Integrated Solar Cell Streetlight With Pole) ตามบัญชีนวัตกรรมไทย รหัส 07020037 จำนวน 156 ชุด สายบ้านโนนสวรรค์ - บ้านท่าไทรใหม่ ตำบลจำปี อำเภอศรีธาตุ จังหวัดอุดรธานี



หัวข้อ	รายละเอียด
งบประมาณ ผู้รับผิดชอบ หน่วยงานที่เกี่ยวข้อง	39,936,000 บาท (งบองค์กรปกครองส่วนท้องถิ่น) ทต.จำปี อ.ศรีธาตุ หน่วยงานภาคีเครือข่าย
กิจกรรมหลักที่ 48  งบประมาณ ผู้รับผิดชอบ หน่วยงานที่เกี่ยวข้อง	โครงการนวัตกรรมไทยชุดเสาไฟฟ้าถนนโคมไฟแอลอีดีพลังงานแสงอาทิตย์ทั้งตำบลอ้อม กอ 40,000,000 บาท (งบองค์กรปกครองส่วนท้องถิ่น) อบต.อ้อมกอ อ.บ้านดุง หน่วยงานภาคีเครือข่าย
กิจกรรมหลักที่ 49  งบประมาณ ผู้รับผิดชอบ หน่วยงานที่เกี่ยวข้อง	โครงการติดตั้งไฟแสงสว่างโซล่าเซลล์ สนามกีฬา อบต.บ้านจันทน์ 1,750,000 บาท (งบองค์กรปกครองส่วนท้องถิ่น) อบต.บ้านจันทน์ อ.บ้านดุง หน่วยงานภาคีเครือข่าย
กิจกรรมหลักที่ 50  งบประมาณ ผู้รับผิดชอบ หน่วยงานที่เกี่ยวข้อง	การพัฒนาแหล่งท่องเที่ยวถนนสายบ้านฝาง-บ้านโพนสูงสวัสดิ หมู่ที่ 1 บ้านโพนสูงสวัสดิ ตำบลโพนสูง อำเภอบ้านดุง จังหวัดอุดรธานี โดยก่อสร้างติดตั้งเสาไฟฟ้าและโคมไฟ แอลอีดีพลังงานแสงอาทิตย์ ตามบัญชีนวัตกรรม ที่ขึ้นทะเบียนกับสำนักงานงบประมาณ จำนวน 94 ชุด 19,467,000 บาท (งบองค์กรปกครองส่วนท้องถิ่น) อบต.โพนสูง อ.บ้านดุง หน่วยงานภาคีเครือข่าย
8 กิจกรรมหลักที่ 51  งบประมาณ ผู้รับผิดชอบ หน่วยงานที่เกี่ยวข้อง	การพัฒนาแหล่งท่องเที่ยวถนนสายบ้านโชคอำนวย-บ้านโพนสูงสามัคคี หมู่ที่ 15 บ้านโพน สูงสามัคคี ตำบลโพนสูง อำเภอบ้านดุง จังหวัดอุดรธานี โดยก่อสร้างติดตั้งเสาไฟฟ้าและ โคมไฟแอลอีดีพลังงานแสงอาทิตย์ ตามบัญชีนวัตกรรมที่ขึ้นทะเบียนกับสำนักงาน งบประมาณ จำนวน 142 ชุด 29,403,000 บาท (งบองค์กรปกครองส่วนท้องถิ่น) อบต.โพนสูง อ.บ้านดุง หน่วยงานภาคีเครือข่าย
9. หน่วยงานดำเนินการ	1. สำนักงานพัฒนาชุมชนจังหวัดอุดรธานี 2. สถาบันพัฒนาฝีมือแรงงาน 18 อุดรธานี 3. อบต.หายโศก อ.บ้านฝ้อ 4. อบต.สามพร้าว อ.เมืองอุดรธานี 5. ทต.หนองบัว อ.เมืองอุดรธานี 6. ทต.บ้านยวด อ.สร้างคอม 7. ทต.ผักตบ อ.หนองหาน 8. ทต.ศรีธาตุ อ.ศรีธาตุ 9. อบต.โนนทอง อ.บ้านฝ้อ 10. อบต.เมืองพาน อ.บ้านฝ้อ 11. ทต.กวางพันดอน อ.กุมภวาปี 12. ทต.เชียงแหว อ.กุมภวาปี 13. อบต.นาฟู่ อ.เพ็ญ 14. ทต.บ้านจัน อ.เมืองอุดรธานี 15. อบต.บ้านม่วง อ.บ้านดุง 16. อบต.บ้านจันทน์ อ.บ้านดุง 17. อบต.กุดสระ อ.เมืองอุดรธานี 18. อบต.โพนสูง อ.บ้านดุง 19. ทต.จำปี อ.ศรีธาตุ



หัวข้อ	รายละเอียด
	20. อบต.อ้อมกอ อ.บ้านดุง
10. ระยะเวลาในการดำเนินโครงการ	ปีงบประมาณ พ.ศ. 2569 - 2570
11. งบประมาณ	งบพัฒนาจังหวัด จำนวน 6,245,000 บาท งบองค์กรปกครองส่วนท้องถิ่น จำนวน 712,087,000 บาท รวมทั้งสิ้น 718,332,000 บาท
12. ผลผลิต (Output)	1. สื่อนวัตกรรมพัฒนาต่อยอด ศักยภาพและอัตลักษณ์ผลิตภัณฑ์และสินค้าทางการท่องเที่ยวเชิงอนุรักษ์ สร้างสรรค์ วัฒนธรรม ศรัทธา ความเชื่อ สุขภาพ ความงาม และแพทย์แผนไทย 2. ประชุมสร้างคลัสเตอร์เมืองไมซ์ เมืองกีฬา เมืองสมุนไพร เมืองมรดกโลก 3 ครั้ง 3. จัดกิจกรรมส่งเสริมการท่องเที่ยวเมืองไมซ์ 7 ครั้ง 4. จัดกิจกรรมส่งเสริมการท่องเที่ยวเชิงสร้างสรรค์และวัฒนธรรม 3 ครั้ง 5. จัดกิจกรรมส่งเสริมการท่องเที่ยวเชิงธุรกิจ 3 ครั้ง
13. ผลลัพธ์จากการดำเนินโครงการ (Outcome)	6. GPP จากการท่องเที่ยวเชิงอนุรักษ์ สร้างสรรค์วัฒนธรรม ศรัทธา ความเชื่อ กีฬา สุขภาพ ความงาม และแพทย์แผนไทย การกีฬา อุตสาหกรรมไมซ์ เพิ่มขึ้นร้อยละ 5 ต่อปี เทียบจากปีที่ผ่านมา 7. จำนวนคลัสเตอร์เมืองไมซ์ เมืองกีฬา เมืองสมุนไพร เมืองมรดกโลก ไม่น้อยกว่า 10 คลัสเตอร์ 8. จำนวนการจัดงานในอุตสาหกรรมไมซ์ เมืองกีฬา เมืองสมุนไพร เมืองมรดกโลก เชื่อมโยงการท่องเที่ยวเพิ่มขึ้น ร้อยละ 5 ของการจัดงานในรอบปีที่ผ่านมา 9. มูลค่าการจำหน่ายผลิตภัณฑ์ชุมชนเพิ่มขึ้นร้อยละ 7 จากรอบปีที่ผ่านมา 10. มูลค่าของอุตสาหกรรมการกีฬาเพิ่มขึ้น ร้อยละ 3 11. อัตราการเข้าพักเพิ่มขึ้นร้อยละ 60 12. รายได้จากการท่องเที่ยวของผู้เยี่ยมเยือนชาวไทย/รายได้จากการท่องเที่ยวเพิ่มขึ้น ร้อยละ 10



แบบฟอร์มโครงการแบบย่อ (Project Brief) ของโครงการสำคัญภายใต้งบประมาณของจังหวัด

ประเด็นการพัฒนาที่ 2 : การยกระดับมาตรฐานอุตสาหกรรมไมซ์ การกีฬา การท่องเที่ยวเชิงคุณค่า โดยใช้ศักยภาพ  
และอัตลักษณ์ของจังหวัดอุดรธานีรองรับการแข่งขันทุกรูปแบบ

หัวข้อ	รายละเอียด
1. ชื่อโครงการสำคัญ	โครงการขับเคลื่อนอุตสาหกรรมไมซ์จังหวัดอุดรธานีมุ่งสู่การเป็นศูนย์กลางการท่องเที่ยวและไมซ์ในระดับนานาชาติ
2. ชื่อแผนงาน	ขับเคลื่อนอุตสาหกรรมไมซ์จังหวัดอุดรธานีมุ่งสู่การเป็นศูนย์กลางการท่องเที่ยวและไมซ์ในระดับนานาชาติ
3. แนวทางการพัฒนา	1) ยกกระดับผู้ประกอบการและบุคลากรด้านอุตสาหกรรมไมซ์ การท่องเที่ยว การกีฬา และวัฒนธรรมแบบคู่ขนาน ให้มีความพร้อมในทุกกระดับ เพื่อรองรับนักท่องเที่ยวคุณภาพสูงและเพิ่มโอกาสทางการตลาดทั้งในและต่างประเทศ 2) พัฒนาศักยภาพและอัตลักษณ์ของจังหวัด ให้มีมูลค่าสูง รองรับอุตสาหกรรมไมซ์ กีฬา การท่องเที่ยวเชิงสร้างสรรค์ทุกรูปแบบ Smart Tourism
4. หลักการและเหตุผล	จังหวัดอุดรธานี เป็น 1 ใน 6 จังหวัดต้นแบบในการจัดตั้งเมืองกีฬา (Sports City) ตามแผนพัฒนาการกีฬาแห่งชาติ ฉบับที่ 6 ใช้การพัฒนาอุตสาหกรรมกีฬา เพื่อเป็นส่วนสำคัญในการสร้างมูลค่าเพิ่มทางเศรษฐกิจเมืองสปอร์ตซิตีและเมืองสมุนไพร และเป็นเมืองไมซ์ที่ดี ที่มีความพร้อมสำหรับการท่องเที่ยวเชิงธุรกิจในระดับภูมิภาคมีแหล่งท่องเที่ยวหลากหลายกว่า 10 ประเภทรวมกว่า 94 แห่ง มีโรงแรมระดับ 3 - 4 ดาว กว่า 3,271 ห้อง มีสถานที่จัดงานที่มีพื้นที่มากกว่า 5,000 ตร.ม. ที่ได้รับรองมาตรฐาน TMVS มีบุคลากรด้านการท่องเที่ยว คือ มัคคุเทศก์กว่า 432 คน มีนักสื่อความหมายที่กระจายอยู่ตามชุมชนท่องเที่ยวโดยชุมชนกว่า 10 แห่ง ชุมชนท่องเที่ยวอนุรักษ์ 81 แห่ง ด้านการท่องเที่ยวในมิติทางวัฒนธรรม ประวัติศาสตร์ ศรัทธา ความเชื่อ นอกจากนี้ ยังเป็นศูนย์กลางการคมนาคมและการท่องเที่ยวประตูสู่ประเทศลาว ดินแดนอินโดจีน ดินแดนแห่งอารยธรรมเก่าแก่มรดกโลกบ้านเชียงห้าพันปี อยู่ในเขตพัฒนาการท่องเที่ยวธรณีวิทยาลิขิตอีสาน มังานหัตถกรรมผ้าไหม - ชิดที่มีชื่อเสียงที่บ้านนาข่า และบ้านโนนกกอก ที่เป็นแหล่งเรียนรู้หัตถกรรมผลิตผ้าที่มีคุณภาพสูง ดังนั้น เพื่อเป็นการสร้างและสนับสนุนคลัสเตอร์เมืองไมซ์ เมืองกีฬา เมืองสมุนไพร เมืองมรดกโลกให้เกิดความเข้มแข็งของเครือข่ายความร่วมมือด้านการประชาสัมพันธ์และเพิ่มโอกาสทางการตลาดทั้งในและต่างประเทศ จึงจำเป็นต้องจัดทำโครงการส่งเสริมและสนับสนุนสร้างภาพลักษณ์ในอุตสาหกรรมไมซ์ การกีฬา และการท่องเที่ยว เพื่อเพิ่มโอกาสการแข่งขันทางการตลาดทั้งในและต่างประเทศ ในลักษณะ Quickwin เพื่อกระตุ้นให้เกิดการคุณค่าและมูลค่าเพิ่มขึ้นอย่างรวดเร็วจากต้นทุนอัตลักษณ์และวัฒนธรรม รวมทั้งที่ตั้งของจังหวัด ส่งผลให้เกิดระบบห่วงโซ่มูลค่าในระบบเศรษฐกิจสร้างอาชีพ สร้างรายได้ สร้างมูลค่าเพิ่มทางเศรษฐกิจ พัฒนาสู่ความมั่นคง มั่งคั่ง และยั่งยืน ต่อไป
5. วัตถุประสงค์ของโครงการ	1) เพื่อยกระดับผู้ประกอบการและบุคลากรด้านอุตสาหกรรมไมซ์ การท่องเที่ยวเมืองสมุนไพรเมืองกีฬาคู่ขนานรองรับการให้บริการนักท่องเที่ยวคุณภาพสูง 2) เพื่อยกระดับมาตรฐานของแหล่งท่องเที่ยว สถานที่จัดงานไมซ์สถานประกอบการ ร้านกีฬา สุขภาพ ความงาม และแพทย์แผนไทย ผลิตภัณฑ์ชุมชน ท่องเที่ยวโดยชุมชน เพื่อเชื่อมโยงการท่องเที่ยวเชิงธุรกิจ



หัวข้อ	รายละเอียด
	3) เพื่อออกแบบสร้างนวัตกรรมพัฒนาต่อยอด ศักยภาพและอัตลักษณ์ผลิตภัณฑ์และสินค้าทางการท่องเที่ยวเชิงอนุรักษ์ สร้างสรรค์ วัฒนธรรม ศรีทธา ความเชื่อ สุขภาพความงามและแพทย์แผนไทยให้มีมูลค่าสูงรองรับการท่องเที่ยว
6. ตัวชี้วัดและค่าเป้าหมาย	1) สถานประกอบการด้านการท่องเที่ยว ที่ได้รับคุณภาพมาตรฐานการรับรองจากหน่วยงานที่เกี่ยวข้องเพิ่มขึ้น ร้อยละ 10 2) ชุมชนที่ได้รับการพัฒนาศักยภาพและอัตลักษณ์ด้านการท่องเที่ยว ไม่น้อยกว่า 10 แห่ง/ชุมชน 3) อัตราการขยายตัวของจำนวนสินค้าและบริการการท่องเที่ยว ที่ได้รับการรับรองคุณภาพและมาตรฐานจากหน่วยงานที่เกี่ยวข้อง ร้อยละ 3
7. พื้นที่เป้าหมาย	จังหวัดอุดรธานี
8. กิจกรรมหลัก	ขับเคลื่อนอุตสาหกรรมไมซ์จังหวัดอุดรธานีมุ่งสู่การเป็นศูนย์ กลางการท่องเที่ยวและไมซ์ในระดับนานาชาติ
กิจกรรมหลักที่ 1 งบประมาณ ผู้รับผิดชอบ หน่วยงานที่เกี่ยวข้อง	โครงการส่งเสริมการท่องเที่ยวมรดกโลกบ้านเชียง ประจำปี 2569 4,985,800 บาท (งบพัฒนาจังหวัด) สำนักงานวัฒนธรรมจังหวัดอุดรธานี หน่วยงานภาคีเครือข่าย
กิจกรรมหลักที่ 2 งบประมาณ ผู้รับผิดชอบ หน่วยงานที่เกี่ยวข้อง	ยกระดับงานเฉลิมฉลองวันก่อตั้งเมืองอุดรธานี ในมิติวัฒนธรรม ครบรอบ 133 ปี ในปี พ.ศ. 2569 6,783,000 บาท (งบพัฒนาจังหวัด) สำนักงานวัฒนธรรมจังหวัดอุดรธานี หน่วยงานภาคีเครือข่าย
กิจกรรมหลักที่ 3 งบประมาณ ผู้รับผิดชอบ หน่วยงานที่เกี่ยวข้อง	การจัดงานมหกรรมถนนอาหาร “อุดรเลิศรส” (UD Taste Festival 2024) และการแสดงศิลปวัฒนธรรม 8,933,000 บาท (งบพัฒนาจังหวัด) สำนักงานวัฒนธรรมจังหวัดอุดรธานี หน่วยงานภาคีเครือข่าย
กิจกรรมหลักที่ 4 งบประมาณ ผู้รับผิดชอบ หน่วยงานที่เกี่ยวข้อง	การประชาสัมพันธ์ภาพลักษณ์จังหวัดอุดรธานี ประจำปีงบประมาณ พ.ศ.2569 459,680 บาท (งบพัฒนาจังหวัด) สำนักงานประชาสัมพันธ์จังหวัดอุดรธานี หน่วยงานภาคีเครือข่าย
กิจกรรมหลักที่ 5 งบประมาณ ผู้รับผิดชอบ หน่วยงานที่เกี่ยวข้อง	ส่งเสริมและอนุรักษ์ประเพณีแข่งเรือพาย 2,000,000 บาท (งบองค์กรปกครองส่วนท้องถิ่น) อบต.บ้านหินโงม อ.สร้างคอม หน่วยงานภาคีเครือข่าย
กิจกรรมหลักที่ 6 งบประมาณ ผู้รับผิดชอบ หน่วยงานที่เกี่ยวข้อง	การจัดงานประเพณีบุญบั้งไฟเทศบาลตำบลกุมภวาปี 1,000,000 บาท (งบองค์กรปกครองส่วนท้องถิ่น) ทต.กุมภวาปี อ.กุมภวาปี หน่วยงานภาคีเครือข่าย
กิจกรรมหลักที่ 7 งบประมาณ ผู้รับผิดชอบ หน่วยงานที่เกี่ยวข้อง	ส่งเสริมและอนุรักษ์ประเพณีแข่งเรือพาย 2,000,000 บาท (งบองค์กรปกครองส่วนท้องถิ่น) อบต.บ้านหินโงม อ.สร้างคอม หน่วยงานภาคีเครือข่าย



หัวข้อ	รายละเอียด
กิจกรรมหลักที่ 8 งบประมาณ ผู้รับผิดชอบ หน่วยงานที่เกี่ยวข้อง	การจัดงานประเพณีวันลอยกระทง 900,000 บาท (งบองค์กรปกครองส่วนท้องถิ่น) อบต.น้ำพัน อ.หนองวัวซอ หน่วยงานภาคีเครือข่าย
9. หน่วยงานดำเนินการ	1. สำนักงานวัฒนธรรมจังหวัดอุดรธานี 2. สำนักงานประชาสัมพันธ์จังหวัดอุดรธานี 3. อบต.บ้านหินโงม อ.สร้างคอม 4. ทต.กุมภวาปี อ.กุมภวาปี 5. อบต.น้ำพัน อ.หนองวัวซอ
10. ระยะเวลาในการดำเนินโครงการ	ปีงบประมาณ พ.ศ. 2569 - 2570
11. งบประมาณ	งบพัฒนาจังหวัด 20,702,200 บาท งบองค์กรปกครองส่วนท้องถิ่น 3,900,000 บาท รวมทั้งสิ้น 24,602,200 บาท
12. ผลผลิต (Output)	1) กิจกรรมการแสดง แสง สี เสียง สื่อผสม ตอน “ตำนานวิถีชีวิต มรดกโลกบ้านเชียง” / กิจกรรมแลกเปลี่ยนเรียนรู้การจัดงานเฉลิมฉลองมรดกโลกบ้านเชียง / กิจกรรมเสวนาวิชาการ ในหัวข้อ “จะเป็นมรดกโลกได้อย่างไร” / กิจกรรมการแสดงระบำน้ำพุ ประกอบดนตรีร่วมสมัย / กิจกรรมการสาธิตภูมิปัญญาท้องถิ่น 2) กิจกรรมขบวนพาเหรดความหลากหลายทางชาติพันธุ์และเครื่องสักการะอีสาน / กิจกรรมการแสดง แสง สี เสียง / กิจกรรมการจัดแสดงนิทรรศการ และกิจกรรมประกวดภาพถ่ายเมืองอุดรธานี
13. ผลลัพธ์จากการดำเนินโครงการ (Outcome)	1) เป็นกิจกรรมที่นำทุนทางวัฒนธรรมมาสร้างมูลค่าทางเศรษฐกิจ เกิดรายได้จากการท่องเที่ยวของจังหวัดอุดรธานีเพิ่มขึ้นร้อยละ 5 2) ส่งเสริมการมีส่วนร่วมของคนในพื้นที่และเพิ่มระดับการมีส่วนร่วมของชุมชน 3) ส่งเสริมให้ชุมชนเกิดแหล่งเรียนรู้ด้านศิลปวัฒนธรรม 4) สร้างการตระหนักรู้ถึงคุณค่าของชุมชนและคุณค่าของการจัดงาน สู่การกระตุ้นเศรษฐกิจฐานรากในชุมชน



แบบฟอร์มโครงการแบบย่อ (Project Brief) ของโครงการสำคัญภายใต้งบประมาณของจังหวัด

ประเด็นการพัฒนาที่ 2 : การยกระดับมาตรฐานอุตสาหกรรมไมซ์ การกีฬา การท่องเที่ยวเชิงคุณค่า โดยใช้ศักยภาพ  
และอัตลักษณ์ของจังหวัดอุดรธานีรองรับการแข่งขันทุกรูปแบบ

หัวข้อ	รายละเอียด
1. ชื่อโครงการสำคัญ	โครงการอุดรธานีเมืองอัจฉริยะ พัฒนาโครงสร้างพื้นฐานด้านคมนาคม และเส้นทางที่สนับสนุนเชื่อมโยงการท่องเที่ยวงานมหกรรมพืชสวนโลก 2569 อุดรธานี และแหล่งท่องเที่ยวที่สำคัญ ของจังหวัดอุดรธานี
2. ชื่อแผนงาน	ยกระดับโครงข่ายระบบดิจิทัล ระบบโลจิสติกส์ และฐานข้อมูลทันสมัย และทันสมัยของแหล่งท่องเที่ยวและบริการเพื่อรองรับการเติบโตของอุตสาหกรรมไมซ์ การท่องเที่ยว การกีฬา และวัฒนธรรม
3. แนวทางการพัฒนา	1) ยกระดับผู้ประกอบการและบุคลากรด้านอุตสาหกรรมไมซ์ การท่องเที่ยว การกีฬา และวัฒนธรรมแบบคู่ขนาน ให้มีความพร้อมในทุกกระดับ เพื่อรองรับนักท่องเที่ยวคุณภาพสูงและเพิ่มโอกาสทางการตลาดทั้งในและต่างประเทศ 2) พัฒนาศักยภาพและอัตลักษณ์ของจังหวัด ให้มีมูลค่าสูง รองรับอุตสาหกรรมไมซ์ กีฬา การท่องเที่ยวเชิงสร้างสรรค์ทุกรูปแบบ Smart Tourism
4. หลักการและเหตุผล	จังหวัดอุดรธานี เป็นศูนย์กลางด้านการค้า การลงทุน และระบบโลจิสติกส์ ในอนุภูมิภาคุ่มแม่น้ำโขง และภาคตะวันออกเฉียงเหนือตอนบน เป็นประตูสู่อินโดจีน มีระบบสาธารณสุขโรคและระบบขนส่งที่เป็นศูนย์รวมรองรับและกระจายสินค้าและผลผลิตจากทุกภาคส่วนออกสู่ทั้งภายในและนอกประเทศ มีแผนงานโครงการที่สนับสนุนให้ประเด็นการพัฒนาต่างๆของจังหวัดไปถึงผลสัมฤทธิ์ได้ ในอนาคต ทั้งนี้ เพื่อให้เป็นไปตามยุทธศาสตร์ชาติด้านการสร้างความสามารถในการแข่งขัน แผนแม่บทย่อยที่รองรับยุทธศาสตร์ชาติด้านโครงสร้างพื้นฐานคมนาคม โลจิสติกส์ และดิจิทัล รวมถึงแผนพัฒนาเศรษฐกิจและสังคมแห่งชาติ และแผนพัฒนาจังหวัดที่กำหนดแนวทางการพัฒนาไว้อย่างชัดเจน โดยสภาพพื้นที่ในปัจจุบันนั้น โครงสร้างพื้นฐานด้านการคมนาคมขนส่ง และโลจิสติกส์บางส่วน ยังควรต้องได้รับการพัฒนาปรับปรุง ให้มีความสะดวกและปลอดภัยมากขึ้น เพื่อเป็นการสนับสนุนให้เกิดผลสัมฤทธิ์ของการพัฒนามตามประเด็นยุทธศาสตร์ที่จังหวัดอุดรธานีได้วางไว้ต่อไป
5. วัตถุประสงค์ของโครงการ	1) เพื่อปรับปรุง บริหารจัดการเส้นทางการคมนาคมในจังหวัด ให้มีการบูรณาการเชื่อมโยงเส้นทางจากหน่วยงานที่เกี่ยวข้องอื่นๆ อย่างเป็นรูปธรรม ในการจัดเตรียมเส้นทางเพื่อรองรับการท่องเที่ยวระดับสากล 2) เพื่อเพิ่มปริมาณและมูลค่าด้านการท่องเที่ยวและอุตสาหกรรมไมซ์
6. ตัวชี้วัดและค่าเป้าหมาย	1) อันดับขีดความสามารถในการแข่งขันด้านคมนาคมทางบกเพิ่มขึ้น 2) จำนวนโครงข่ายระบบดิจิทัล และระบบโลจิสติกส์ที่ทันสมัย เพื่อรองรับอุตสาหกรรมไมซ์ การท่องเที่ยว การกีฬา และวัฒนธรรม ไม่น้อยกว่า ร้อยละ 10
7. พื้นที่เป้าหมาย	จังหวัดอุดรธานี
8. กิจกรรมหลัก	พัฒนาโครงสร้างพื้นฐานด้านคมนาคม และเส้นทางที่สนับสนุนเชื่อมโยงการท่องเที่ยวงานมหกรรมพืชสวนโลก 2569 อุดรธานี และแหล่งท่องเที่ยวที่สำคัญของจังหวัดอุดรธานี
กิจกรรมหลักที่ 1	ปรับปรุงถนนลาดยางสาย อต.1083 แยกทล.2 - บ.นายม ต.กุดสระ อ.เมืองอุดรธานี จ.อุดรธานี
งบประมาณ	10,000,000 บาท (งบพัฒนาจังหวัด)



หัวข้อ	รายละเอียด
ผู้รับผิดชอบ หน่วยงานที่เกี่ยวข้อง	แขวงทางหลวงชนบทอุตรธานี หน่วยงานภาคีเครือข่าย
กิจกรรมหลักที่ 2	ปรับปรุงถนนลาดยางสาย อด.4058 แยกทล.2270 - บ.สันติสุข ต.อ้อมกอ อ.บ้านดุง จ.อุตรธานี
งบประมาณ ผู้รับผิดชอบ หน่วยงานที่เกี่ยวข้อง	30,000,000 บาท (งบพัฒนาจังหวัด) แขวงทางหลวงชนบทอุตรธานี หน่วยงานภาคีเครือข่าย
กิจกรรมหลักที่ 3	ปรับปรุงถนนลาดยางสาย อด.5044 แยกทช.อด.4013 - วัดป่าภูก้อน ต.บ้านก้อง อ.นาเยีย จ.อุตรธานี
งบประมาณ ผู้รับผิดชอบ หน่วยงานที่เกี่ยวข้อง	10,000,000 บาท (งบพัฒนาจังหวัด) แขวงทางหลวงชนบทอุตรธานี หน่วยงานภาคีเครือข่าย
9. หน่วยงานดำเนินการ	แขวงทางหลวงชนบทอุตรธานี
10. ระยะเวลาในการดำเนินโครงการ	ปีงบประมาณ พ.ศ. 2569 - 2570
11. งบประมาณ	งบพัฒนาจังหวัด 50,000,000 บาท
12. ผลผลิต (Output)	มีระบบโครงสร้างพื้นฐานการคมนาคม และระบบโลจิสติกส์ เช่น เส้นทางที่สนับสนุน เชื่อมโยงการท่องเที่ยวระดับสากลกับแหล่งท่องเที่ยวสำคัญอื่น ได้มาตรฐานความ ปลอดภัยในการเดินทาง
13. ผลลัพธ์จากการดำเนินโครงการ (Outcome)	ก่อให้เกิดการขยายตัวของเมือง เกิดการเชื่อมโยงด้านการเดินทางและการขนส่งอย่าง เป็นระบบ ดึงดูดนักท่องเที่ยวและนักลงทุน ทั้งในและต่างประเทศเพิ่มขึ้น 3



แบบฟอร์มโครงการแบบย่อ (Project Brief) ของโครงการสำคัญภายใต้งบประมาณของจังหวัด

ประเด็นการพัฒนาที่ 2 : การยกระดับมาตรฐานอุตสาหกรรมไมซ์ การกีฬา การท่องเที่ยวเชิงคุณค่า โดยใช้ศักยภาพ  
และอัตลักษณ์ของจังหวัดอุดรธานีรองรับการแข่งขันทุกรูปแบบ

หัวข้อ	รายละเอียด
1. ชื่อโครงการสำคัญ	โครงการพัฒนาทักษะการใช้ภาษาอังกฤษและภาษาจีนให้กับกลุ่มแรงงานนอกระบบเพื่อรองรับงานมหกรรมพืชสวนโลก
2. ชื่อแผนงาน	ขับเคลื่อนอุตสาหกรรมไมซ์จังหวัดอุดรธานี มุ่งสู่การเป็นศูนย์กลางการท่องเที่ยวและไมซ์ในระดับนานาชาติ
3. แนวทางการพัฒนา	1) ยกระดับผู้ประกอบการและบุคลากรด้านอุตสาหกรรมไมซ์ การท่องเที่ยว การกีฬา และวัฒนธรรมแบบคู่ขนาน ให้มีความพร้อมในทุกระดับ เพื่อรองรับนักท่องเที่ยวคุณภาพสูงและเพิ่มโอกาสทางการตลาดทั้งในและต่างประเทศ 2) พัฒนาศักยภาพและอัตลักษณ์ของจังหวัด ให้มีมูลค่าสูง รองรับอุตสาหกรรมไมซ์ กีฬา การท่องเที่ยวเชิงสร้างสรรค์ทุกรูปแบบ Smart Tourism
4. หลักการและเหตุผล	<p>ยุทธศาสตร์ชาติด้านการสร้างความสามารถในการแข่งขัน มีเป้าหมายการพัฒนาที่มุ่งเน้นการยกระดับศักยภาพของประเทศในหลากหลายมิติ บนพื้นฐานแนวคิด 3 ประการ ได้แก่ 1) ต่อยอดอดีต 2) ปรับปัจจุบัน และ 3) สร้างคุณค่าใหม่ในอนาคต เพื่อตอบสนองความต้องการของตลาด ผสมผสานกับยุทธศาสตร์ที่รองรับอนาคต ให้ประเทศไทยสามารถสร้างรายได้และการจ้างงานใหม่ ขยายโอกาสทางการค้าและการลงทุนในเวทีโลก ควบคู่ไปกับการยกระดับรายได้และการกินดีอยู่ดี</p> <p>แผนแม่บทภายใต้ยุทธศาสตร์ชาติ ประเด็น (05) การท่องเที่ยว (พ.ศ. 2566 – 2580) (ฉบับแก้ไขเพิ่มเติม) มีเป้าหมายเพื่อยกระดับความสามารถในการแข่งขันด้านการท่องเที่ยวของประเทศไทยให้ดียิ่งขึ้น ทันท่วงทีกับโลกที่เปลี่ยนแปลงไป เพื่อสร้างรายได้จากการท่องเที่ยวของประเทศไทยได้อย่างต่อเนื่อง ยั่งยืน กระจายรายได้ไปสู่เมืองรอง ประกอบกับแผนพัฒนาการท่องเที่ยวแห่งชาติ ฉบับที่ 2 โดยมุ่งเน้นการพลิกโฉมการท่องเที่ยวของไทยและการขับเคลื่อนการพัฒนาตลอดทั้งห่วงโซ่อุตสาหกรรมที่เน้นการสร้างคุณค่า</p> <p>แผนพัฒนากลุ่มจังหวัดภาคตะวันออกเฉียงเหนือตอนบน 1 พ.ศ. 2566 - 2570 ฉบับทบทวน ประจำปีงบประมาณ พ.ศ. 2567 เป้าหมายการพัฒนาในกลุ่มจังหวัด “เกษตรอุตสาหกรรมชั้นนำ ศูนย์กลางการค้าและโลจิสติกส์ การท่องเที่ยวมาตรฐานสากล เมืองน่าอยู่อย่างยั่งยืน” ตัวชี้วัดความสำเร็จตามเป้าหมายการพัฒนา กลุ่มจังหวัด ตัวชี้วัดที่ 3 รายได้จากการท่องเที่ยว เพิ่มขึ้นร้อยละ 5 ประเด็นการพัฒนาของกลุ่มจังหวัด ประเด็นที่ 1 พัฒนาและส่งเสริมการท่องเที่ยวในกลุ่มจังหวัด สบายดีให้ได้มาตรฐานสากล</p> <p>แผนพัฒนาจังหวัดอุดรธานี พ.ศ. 2566 – 2570 (ฉบับทบทวนปี พ.ศ. 2567) ประเด็นการพัฒนาที่ 4 การยกระดับมาตรฐานอุตสาหกรรมไมซ์ การกีฬา การท่องเที่ยวเชิงคุณค่า โดยใช้ศักยภาพและอัตลักษณ์ของจังหวัดอุดรธานีรองรับการแข่งขันทุกรูปแบบ มีวัตถุประสงค์ เพื่อเพิ่มปริมาณและมูลค่าด้านการท่องเที่ยวและอุตสาหกรรมไมซ์ กำหนดแนวทางการพัฒนาระดับผู้ประกอบการและบุคลากรด้านอุตสาหกรรมไมซ์ การท่องเที่ยวและกีฬาแบบคู่ขนานให้มีความพร้อมในทุกระดับเพื่อรองรับนักท่องเที่ยวระดับสูงและเพิ่มโอกาสทางการตลาดทั้งในและต่างประเทศ นอกจากนี้ จังหวัดอุดรธานียังเป็นศูนย์กลางการคมนาคมและการท่องเที่ยวประตูสู่</p>



หัวข้อ	รายละเอียด
	<p>ประเทศสาธารณรัฐประชาธิปไตยประชาชนลาวดินแดนอินโดจีน ดินแดนแห่งอารยธรรมเก่าแก่มรดกโลกบ้านเชียงห้าพันปี อยู่ในเขตพัฒนาการท่องเที่ยวธรณีวิทยาถิ่นอีสานมีงานหัตถกรรมผ้าไหม-ขิดที่มีชื่อเสียงที่บ้านนาข่า และบ้านโนนกกอก ที่เป็นแหล่งเรียนรู้หัตถกรรมผลิตผ้าที่มีคุณภาพสูง</p> <p>แผนขับเคลื่อนเป้าหมายการพัฒนาที่ยั่งยืน (Sustainable Development Goals : SDGs) ของจังหวัดอุดรธานี ประจำปีงบประมาณ พ.ศ. 2567 จังหวัดอุดรธานี มุ่งสู่การพัฒนาที่ยั่งยืน โดยแต่งตั้งคณะกรรมการบูรณาการเป้าหมายการพัฒนาที่ยั่งยืนของจังหวัดอุดรธานี และคณะทำงานขับเคลื่อนเป้าหมายการพัฒนาที่ยั่งยืนใน 5 มิติ (การพัฒนาคน เศรษฐกิจและความมั่นคง สิ่งแวดล้อม สันติภาพและความยุติธรรม และหุ้นส่วนการพัฒนา) จังหวัดอุดรธานี เพื่อขับเคลื่อนเป้าหมายการพัฒนาที่ยั่งยืนของจังหวัดอุดรธานี และบรรลุผลสัมฤทธิ์ ตามเป้าหมายการพัฒนาจังหวัด 20 ปี “เมืองเศรษฐกิจก้าวหน้าและการพัฒนาที่ยั่งยืน”</p> <p>แผนพัฒนากำลังคนจังหวัดอุดรธานี พ.ศ. 2565-2570 กำหนดเป้าหมายการพัฒนากลุ่มอุตสาหกรรม 4 กลุ่ม ได้แก่ 1) โลจิสติกส์และการขนส่ง 2) ไมซ์ การท่องเที่ยวและกีฬา 3) ก่อสร้าง เครื่องจักรกลและเทคโนโลยีดิจิทัล และ 4) เกษตรมูลค่าสูงและอาหาร เป็นต้น</p> <p>ดังนั้น สำนักงานแรงงานจังหวัดอุดรธานี จึงได้จัดทำโครงการพัฒนาทักษะการใช้ภาษาอังกฤษและภาษาจีนให้กับกลุ่มแรงงานนอกระบบเพื่อรองรับงานมหกรรมพืชสวนโลกขึ้น เพื่อพัฒนาต่อยอดสร้างความสามารถในการแข่งขันโดยการพัฒนาและเสริมสร้างทรัพยากรมนุษย์ สนับสนุนแรงงานภาคการท่องเที่ยวของภาคอุตสาหกรรมไมซ์ การท่องเที่ยวและกีฬา โดยการพัฒนาทักษะการใช้ภาษาอังกฤษและภาษาจีนให้กับกลุ่มแรงงานนอกระบบ เพื่อให้ในการสื่อสารกับนักท่องเที่ยวชาวต่างชาติที่จะเดินทางมาเยี่ยมชมการจัดงานมหกรรมพืชสวนโลกจังหวัดอุดรธานี พ.ศ. 2569 รวมทั้ง เดินทางเข้ามาจัดกิจกรรมไมซ์ แข่งกีฬา ลงทุน ค้าขาย ขนส่งสินค้า และท่องเที่ยวในพื้นที่จังหวัดอุดรธานี</p>
5. วัตถุประสงค์ของโครงการ	<p>1) เพื่อปรับปรุง บริหารจัดการเส้นทางการคมนาคมในจังหวัด ให้มีการบูรณาการเชื่อมโยงเส้นทางจากหน่วยงานที่เกี่ยวข้องอื่นๆ อย่างเป็นรูปธรรม ในการจัดเตรียมเส้นทางเพื่อรองรับการท่องเที่ยวระดับสากล</p> <p>2) เพื่อเพิ่มปริมาณและมูลค่าด้านการท่องเที่ยวและอุตสาหกรรมไมซ์</p>
6. ตัวชี้วัดและค่าเป้าหมาย	<p>1) อันดับขีดความสามารถในการแข่งขันด้านคมนาคมทางบกเพิ่มขึ้น</p> <p>2) จำนวนโครงข่ายระบบดิจิทัล และระบบโลจิสติกส์ที่ทันสมัย เพื่อรองรับอุตสาหกรรมไมซ์ การท่องเที่ยว การกีฬา และวัฒนธรรม ไม่น้อยกว่า ร้อยละ 10</p>
7. พื้นที่เป้าหมาย	จังหวัดอุดรธานี
8. กิจกรรมหลัก	<p>พัฒนาทักษะการใช้ภาษาอังกฤษและภาษาจีนให้กับกลุ่มแรงงานนอกระบบเพื่อรองรับงานมหกรรมพืชสวนโลก</p> <p>งบประมาณ 800,000 บาท (งบพัฒนาจังหวัด)</p> <p>ผู้รับผิดชอบ ขวางทางหลวงชนบทอุดรธานี</p> <p>หน่วยงานที่เกี่ยวข้อง หน่วยงานภาคีเครือข่าย</p>
9. หน่วยงานดำเนินการ	สำนักงานแรงงานจังหวัดอุดรธานี
10. ระยะเวลาในการดำเนินโครงการ	ปีงบประมาณ พ.ศ. 2569 - 2570
11. งบประมาณ	งบพัฒนาจังหวัด 800,000 บาท
12. ผลผลิต (Output)	แรงงานที่ผ่านการพัฒนาทักษะด้านภาษาอังกฤษและภาษาจีน จำนวนไม่น้อยกว่า 200 คน



หัวข้อ	รายละเอียด
<b>13. ผลลัพธ์จากการดำเนินโครงการ (Outcome)</b>	<p>1) แผนพัฒนาจังหวัดอุดรธานี พ.ศ. 2566 – 2570 (ฉบับทบทวน) ปี พ.ศ. 2567 แผนขับเคลื่อนเป้าหมายการพัฒนาที่ยั่งยืน (Sustainable Development Goals : SDGs) ของจังหวัดอุดรธานี ประจำปีงบประมาณ พ.ศ. 2567 - 2569 และแผนพัฒนากำลังคนจังหวัดอุดรธานี พ.ศ. 2566 – 2570 (ฉบับทบทวน) ปี พ.ศ. 2567 บรรลุตามเป้าหมายและตัวชี้วัด จำนวนแรงงานได้รับการพัฒนาทักษะด้านภาษารองรับงานมหกรรมพืชสวนโลก พ.ศ. 2569 และมีความพร้อมสำหรับภาคท่องเที่ยว ในปีงบประมาณ พ.ศ. 2569 – 2570 ไม่น้อยกว่า 200 คน</p> <p>2) แร่งงานนอกระบบและภาคอุตสาหกรรมการท่องเที่ยวจังหวัดอุดรธานีมีรายได้เฉลี่ยสูงขึ้น</p>



แบบฟอร์มโครงการแบบย่อ (Project Brief) ของโครงการสำคัญภายใต้งบประมาณของจังหวัด

ประเด็นการพัฒนาจังหวัดที่ 3 การส่งเสริมและยกระดับการผลิตและการตลาดสินค้าเกษตร  
เพื่อเพิ่มขีดความสามารถทางการแข่งขันและความมั่นคงของเศรษฐกิจฐานราก

หัวข้อ	รายละเอียด
1. ชื่อโครงการสำคัญ	โครงการยกระดับสร้างขีดความสามารถในการแข่งขันสำหรับการผลิต การแปรรูป และการตลาดแบบครบวงจร ภายใต้การขับเคลื่อนด้วยโมเดลเศรษฐกิจ BCG
2. ชื่อแผนงาน	ยกระดับการผลิต แปรรูปสินค้าเกษตรและผลิตภัณฑ์ และการตลาดด้วยเทคโนโลยี และนวัตกรรม ภายใต้โมเดลเศรษฐกิจ BCG
3. แนวทางการพัฒนา	ส่งเสริมและยกระดับการผลิตสินค้าเกษตรสู่มาตรฐานความปลอดภัยทั้งระบบ ภายใต้การใช้โมเดลเศรษฐกิจ BCG
4. หลักการและเหตุผล	<p>ยุทธศาสตร์ชาติ 20 ปี ที่มีเป้าหมายระยะยาวในการพัฒนาประเทศไทยให้ "วิสัยทัศน์" ประเทศไทยมีความ มั่นคง มั่งคั่ง ยั่งยืน ด้วยการพัฒนาตามหลักปรัชญาของเศรษฐกิจพอเพียง" ซึ่งประกอบด้วยยุทธศาสตร์ชาติ 6 ด้าน ได้แก่ 1) ด้านความมั่นคง 2) ด้านการสร้างขีดความสามารถในการแข่งขัน 3) ด้านการพัฒนาและเสริมสร้างศักยภาพทรัพยากรมนุษย์ 4) ด้านการสร้างโอกาสและความเสมอภาคทางสังคม 5) ด้านการสร้างการเติบโตบนคุณภาพชีวิตที่เป็นมิตรต่อสิ่งแวดล้อม และ 6) ด้านการปรับสมดุลและพัฒนาระบบการบริหารจัดการภาครัฐ โดยยุทธศาสตร์ชาติ 20 ปี ได้ให้ความสำคัญกับมาตรการส่งเสริมและสนับสนุนให้กับประชาชน ทุกภาคส่วนดำเนินการให้สอดคล้องกับยุทธศาสตร์ชาติ รวมถึงในภาคการเกษตร ซึ่งยุทธศาสตร์ชาติด้านการสร้างขีดความสามารถในการแข่งขันได้กำหนดการส่งเสริมและพัฒนาในภาคการเกษตร ภายใต้การพัฒนาต่อยอดโครงสร้างธุรกิจการเกษตรด้วยการสร้างมูลค่าเพิ่ม เน้นเกษตรคุณภาพสูงและขับเคลื่อนการเกษตรด้วยเทคโนโลยีและนวัตกรรมรวมถึงการเพิ่มผลผลิตทั้งเชิงปริมาณและมูลค่า ตลอดจนความหลากหลายของสินค้าเกษตร ประกอบด้วยเกษตรอัตลักษณ์พื้นถิ่น เกษตรปลอดภัย เกษตรชีวภาพ เกษตรแปรรูป และเกษตรอัจฉริยะ ดังนั้นการเกษตร ตามยุทธศาสตร์ชาติ 20 ปี เป็นประเด็นยุทธศาสตร์ชาติที่วางแนวทางเป้าหมายสำหรับการพัฒนาในภาคการเกษตร เพื่อมุ่งหวังให้เกษตรกรมีรายได้สูงขึ้น ด้วยการยกระดับการผลิตทางการเกษตรให้มีการสร้างมูลค่าเพิ่มซึ่งจะเป็นอีกกลไกหนึ่งในการขับเคลื่อนเศรษฐกิจเพื่ออนาคตอันนำไปสู่เป้าหมายในการสนับสนุน ให้ประเทศไทยเป็นประเทศที่พัฒนาแล้วมีเศรษฐกิจเติบโตอย่างมีเสถียรภาพและยั่งยืนและเป็นประเทศที่มีขีดความสามารถในการแข่งขันสูงซึ่งประกอบด้วย มติคณะรัฐมนตรีมีมติ เมื่อวันที่ 16 พฤศจิกายน 2564 อนุมัติให้กระทรวงเกษตรและสหกรณ์ กระทรวงมหาดไทย จังหวัดอุดรธานี และสำนักงานส่งเสริมการจัดประชุมและนิทรรศการ (องค์การมหาชน) เป็นเจ้าภาพในการยื่นประมูลสิทธิ์การจัดงานมหกรรมพืชสวนโลกจังหวัดอุดรธานี พ.ศ. 2569 และสมาคมพืชสวนระหว่างประเทศ (AIPH) ได้พิจารณาเห็นชอบ ให้ประเทศไทยเป็นเจ้าภาพจัดงานมหกรรมพืชสวนโลกอย่างเป็นทางการ เมื่อวันที่ 8 มีนาคม 2565 โดยงานมหกรรมพืชสวนโลกจังหวัดอุดรธานี พ.ศ. 2569 กำหนดจัดขึ้นระหว่างวันที่ 1 พฤศจิกายน 2569 - 14 มีนาคม 2570 ณ พื้นที่ชุ่มน้ำหนองแต ตำบลกุดสระ อำเภอเมืองอุดรธานี จังหวัดอุดรธานี ดังนั้น ประชาชนและเกษตรกรจังหวัดอุดรธานีจำเป็นต้องได้รับการสนับสนุนเพื่อเตรียมความพร้อมสำหรับการรับ</p>



หัวข้อ	รายละเอียด
	นักท่องเที่ยวที่จะเดินทางมาเยี่ยมชมการจัดงาน ซึ่งคาดว่าจะมีประชาชนทั้งชาวไทยและชาวต่างชาติมาเยี่ยมชมงานในครั้งนี้อยู่ประมาณ 3.6 ล้านคน และเกิดรายได้สะพัดกว่า 32,000 ล้านบาท
5. วัตถุประสงค์ของโครงการ	<ol style="list-style-type: none"> <li>1) เพื่อพัฒนาเกษตรกรผู้เพาะเลี้ยงสัตว์น้ำให้สามารถเพาะพันธุ์กับ เลี้ยงบในกระชังบ่ได้</li> <li>2) พัฒนาเกษตรกรให้มีความรู้ด้านการผลิตและกระบวนการจัดการสินค้าเกษตรปลอดภัย และเกษตรกรอินทรีย์ บนพื้นฐานตามหลักปรัชญาของเศรษฐกิจพอเพียง ตั้งแต่ต้นน้ำจนถึงปลายน้ำ</li> <li>3) พัฒนาทักษะการแปรรูปสินค้าปศุสัตว์ให้กับกลุ่มเกษตรกรผู้เลี้ยงสัตว์</li> <li>4) ส่งเสริมให้เกษตรกรได้รับความรู้วิธีการนำเทคโนโลยี และนวัตกรรมเข้ามาใช้ในอาชีพด้านการเกษตร</li> <li>5) สร้างเครือข่ายผู้เลี้ยงแพะในระดับชุมชน ระดับตำบล ระดับอำเภอและระดับจังหวัด สร้างมาตรฐานด้านผลผลิต ด้านราคา และแหล่งจำหน่าย</li> <li>6) พัฒนาทักษะฝีมือแรงงาน เกษตรกรทั่วไป เกษตรรุ่นใหม่ แรงงานคืนถิ่น ผู้ที่มีความสนใจที่จะเข้าสู่อาชีพด้านการเกษตร กลุ่มธุรกิจ SMEs รองรับอุตสาหกรรมเป้าหมายเชิงพื้นที่และโมเดลเศรษฐกิจใหม่ (BCG Economy) ที่เน้นการเพิ่มมูลค่าเพิ่ม (Value added)</li> <li>7) เพื่อเพิ่มประสิทธิภาพและลดต้นทุนการผลิตการเลี้ยงไก่พื้นเมืองและเปิดเนื้อของเกษตรกรรายย่อย โดยการถ่ายทอดเทคโนโลยีที่เหมาะสมในการปรับระบบการเลี้ยง การจัดการควบคุมและป้องกันโรค</li> </ol>
6. ตัวชี้วัดและค่าเป้าหมาย	<ol style="list-style-type: none"> <li>1) เกษตรกรและกลุ่มเกษตรกรมีรายได้เพิ่มขึ้นจากปีที่ผ่านมาร้อยละ 5</li> <li>2) จำนวน Young Smart Farmer และ Smart Farmer เพิ่มขึ้นจากปีที่ผ่านมา ร้อยละ 10</li> <li>3) เกษตรกร และกลุ่มเกษตรกร มีรายได้เพิ่มขึ้น ร้อยละ 5</li> <li>4) กลุ่มเกษตรกรที่ขึ้นทะเบียน กษ. กับกระทรวงเกษตรมีความเข้มแข็งเพิ่มขึ้น ร้อยละ 5</li> </ol>
7. พื้นที่เป้าหมาย	จังหวัดอุดรธานี
8. กิจกรรมหลัก	ยกระดับสร้างขีดความสามารถในการแข่งขันสำหรับการผลิต การแปรรูป และการตลาดแบบครบวงจร ภายใต้การขับเคลื่อนด้วยโมเดลเศรษฐกิจ BCG
กิจกรรมหลักที่ 1 งบประมาณ ผู้รับผิดชอบ หน่วยงานที่เกี่ยวข้อง	ส่งเสริมการผลิตสินค้าประมงเข้าสู่มาตรฐานการปฏิบัติทางประมงที่ดี (ส่งเสริมการเพาะเลี้ยงบ่อเพื่อการค้า 1,280,000 บาท (งบพัฒนาจังหวัด) สำนักงานประมงจังหวัดอุดรธานี หน่วยงานภาคีเครือข่าย
กิจกรรมหลักที่ 2 งบประมาณ ผู้รับผิดชอบ หน่วยงานที่เกี่ยวข้อง	ยกระดับมาตรฐานสินค้าเกษตรและเชื่อมโยงเครือข่ายสินค้าเกษตรปลอดภัย สินค้าเกษตรอินทรีย์สู่ตลาดในประเทศและต่างประเทศ 2,188,700 บาท (งบพัฒนาจังหวัด) สำนักงานเกษตรจังหวัดอุดรธานี หน่วยงานภาคีเครือข่าย
กิจกรรมหลักที่ 3 งบประมาณ ผู้รับผิดชอบ หน่วยงานที่เกี่ยวข้อง	ส่งเสริมการยกระดับสินค้าปศุสัตว์ เพื่อเพิ่มมูลค่าสินค้าตรงความต้องการตลาด 1,080,700 บาท (งบพัฒนาจังหวัด) สำนักงานปศุสัตว์จังหวัดอุดรธานี หน่วยงานภาคีเครือข่าย



หัวข้อ	รายละเอียด
กิจกรรมหลักที่ 4  งบประมาณ ผู้รับผิดชอบ หน่วยงานที่เกี่ยวข้อง	ส่งเสริมการเกษตรอย่างยั่งยืน อุดรธานีเมืองนำอยู่ ภายใต้แนวคิด “เกษตรกรพร้อมเสิร์ฟ ซ็อบ ชิม ริม นา พัฒนาอาชีพอย่างยั่งยืน” ครั้งที่ 2 2,880,000 บาท (งบพัฒนาจังหวัด) สำนักงานเกษตรและสหกรณ์จังหวัดอุดรธานี หน่วยงานภาคีเครือข่าย
กิจกรรมหลักที่ 5  งบประมาณ ผู้รับผิดชอบ หน่วยงานที่เกี่ยวข้อง	ส่งเสริมกลุ่มเครือข่ายผู้เลี้ยงแพะเพิ่มมูลค่าขับเคลื่อนด้วยเทคโนโลยีเกษตรและนวัตกรรม 853,600 บาท (งบพัฒนาจังหวัด) สำนักงานปศุสัตว์จังหวัดอุดรธานี หน่วยงานภาคีเครือข่าย
กิจกรรมหลักที่ 6  งบประมาณ ผู้รับผิดชอบ หน่วยงานที่เกี่ยวข้อง	พัฒนาศักยภาพแรงงานเกษตรรองรับโมเดลเศรษฐกิจ BCG 1,635,600 บาท (งบพัฒนาจังหวัด) สถาบันพัฒนาฝีมือแรงงาน 18 อุดรธานี หน่วยงานภาคีเครือข่าย
กิจกรรมหลักที่ 7  งบประมาณ ผู้รับผิดชอบ หน่วยงานที่เกี่ยวข้อง	การเพิ่มประสิทธิภาพการผลิตโกพื้นเมืองและเปิดเนื้อ 1,827,000 บาท (งบพัฒนาจังหวัด) สำนักงานปศุสัตว์จังหวัดอุดรธานี หน่วยงานภาคีเครือข่าย
9. หน่วยงานดำเนินการ	1. สำนักงานเกษตรจังหวัดอุดรธานี 2. สำนักงานประมงจังหวัดอุดรธานี 3. สำนักงานปศุสัตว์จังหวัดอุดรธานี 4. สำนักงานเกษตรและสหกรณ์จังหวัดอุดรธานี 5. สถาบันพัฒนาฝีมือแรงงาน 18 อุดรธานี
10. ระยะเวลาในการดำเนินโครงการ	ปีงบประมาณ พ.ศ. 2569 - 2570
11. งบประมาณ	งบพัฒนาจังหวัด จำนวน 11,744,300 บาท
12. ผลผลิต (Output)	1) เกษตรกรเป้าหมายได้รับการถ่ายทอดความรู้ตามมาตรฐาน มกษ. 7436 การปฏิบัติทางการเพาะเลี้ยงสัตว์น้ำที่ดีสำหรับฟาร์มเลี้ยงสัตว์น้ำเพื่อการบริโภค และดำเนินการเลี้ยงสัตว์น้ำตามมาตรฐาน มกษ. 7436 2) กลุ่มเกษตรกรได้รับความรู้ด้านการผลิตและกระบวนการจัดการสินค้าเกษตรปลอดภัยและเกษตรอินทรีย์ และสามารถนำความรู้ ที่ได้รับไปปฏิบัติตาม 3) เกษตรกรที่เข้ารับการฝึกอบรมจำนวน 400 ราย มีทักษะในการแปรรูปสินค้าปศุสัตว์สามารถทำอาหารแปรรูปจากเนื้อสัตว์เพื่อจำหน่ายได้ 4) มีการสร้างเครือข่ายของเกษตรกร กลุ่มเกษตรกร ในพื้นที่จังหวัดอุดรธานี 5) กลุ่มเครือข่ายเกษตรกรผู้เลี้ยงแพะของจังหวัดอุดรธานีทั้งในระดับตำบล ระดับอำเภอ และระดับจังหวัด มีการร่วมกลุ่ม สร้างเครือข่ายในการเลี้ยงแพะ แลกเปลี่ยนเรียนรู้เทคโนโลยี และนวัตกรรมเพิ่มมูลค่าให้แก่ผลผลิตที่ได้จากการเลี้ยงแพะ เกิดการพัฒนาอาชีพและกระจายรายได้ให้กับเกษตรกร กลุ่มเกษตรกรในพื้นที่ ลดปัญหาการก่อกวนนอกระบบ ลดปัญหาความยากจน 6) จำนวนแรงงาน ได้รับการพัฒนาฝีมือแรงงานด้านเทคโนโลยีการเกษตรได้ไม่ต่ำกว่าเป้าหมาย ปีละ 300 คน 7) กลุ่มเกษตรกรผู้เลี้ยงโกพื้นเมืองและเปิดเนื้อ ตามกลุ่มเป้าหมาย จำนวน 10 กลุ่ม กลุ่มละ 50 ราย รวม 500 ราย ได้รับการถ่ายทอดเทคโนโลยีที่เหมาะสมในการปรับระบบการเลี้ยง การจัดการควบคุมและป้องกันโรค



หัวข้อ	รายละเอียด
<p>13. ผลลัพธ์จากการดำเนินโครงการ (Outcome)</p>	<p>1) เกษตรกรเป้าหมายเป้าหมายที่ได้รับการถ่ายทอดความรู้ตามมาตรฐาน มกษ. 7436 การปฏิบัติทางการเพาะเลี้ยงสัตว์น้ำที่ดีสำหรับฟาร์มเลี้ยงสัตว์น้ำเพื่อการบริโภค มีรายได้จากการเลี้ยงสัตว์น้ำเพิ่มขึ้นร้อยละ 10 ในปี 2569</p> <p>2) แหล่งผลิตสินค้าเกษตรปลอดภัยและสินค้าเกษตรอินทรีย์ที่สามารถส่งผลผลิตจำหน่ายทั้งภายในจังหวัด ต่างจังหวัด และสามารถส่งออกไปต่างประเทศได้ เช่น ประเทศลาว เป็นต้น ตามความต้องการของตลาด</p> <p>3) เกษตรกรผู้เข้ารับการฝึกอบรมสามารถพัฒนากระบวนการผลิตและแปรรูปผลิตภัณฑ์จากเนื้อสัตว์ที่สะอาด ปลอดภัย และได้มาตรฐานสำหรับผู้บริโภค</p> <p>4) เกษตรกรสามารถนำองค์ความรู้ นวัตกรรม เทคโนโลยีที่ทันสมัย มาปรับเปลี่ยนการเลี้ยงแพะได้อย่างมีประสิทธิภาพ</p> <p>5) เกษตรกรในพื้นที่ได้รับการพัฒนาให้มีศักยภาพในการประกอบอาชีพมีทักษะสูง สามารถนำเทคโนโลยีสมัยใหม่มาประยุกต์ใช้ในการเพิ่มประสิทธิภาพการผลิต การบริหารจัดการ และพัฒนาสู่การเป็นผู้ประกอบการธุรกิจเกษตรอัจฉริยะ Smart Farmer 4.0 ผู้ประกอบการเกษตรกรที่เข้มแข็ง พึ่งพาตนเองได้</p> <p>6) กลุ่มเกษตรกรผู้เลี้ยงไก่พื้นเมืองและเป็ดเนื้อ ได้รับการสนับสนุนพันธุ์ไก่พื้นเมือง เป็ดเทศและเวชภัณฑ์ไปใช้ในการดูแลสุขภาพสัตว์และลดต้นทุนการผลิตในการเลี้ยงสัตว์ได้ ให้ผลผลิตเพิ่มมากขึ้น ส่งผลให้เกษตรกรมีรายได้เพิ่มขึ้น</p>



แบบฟอร์มโครงการแบบย่อ (Project Brief) ของโครงการสำคัญภายใต้งบประมาณของจังหวัด

ประเด็นการพัฒนาจังหวัดที่ 3 การส่งเสริมและยกระดับการผลิตและการตลาดสินค้าเกษตร  
เพื่อเพิ่มขีดความสามารถทางการแข่งขันและความมั่นคงของเศรษฐกิจฐานราก

หัวข้อ	รายละเอียด
1. ชื่อโครงการสำคัญ	โครงการการพัฒนาโครงสร้างพื้นฐานทางการเกษตรและพัฒนาระบบนิเวศน์การเกษตร
2. ชื่อแผนงาน	การพัฒนาโครงสร้างพื้นฐานทางการเกษตรและพัฒนาระบบนิเวศน์การเกษตร
3. แนวทางการพัฒนา	พัฒนาระบบโครงสร้างพื้นฐานทางการเกษตร และพัฒนาระบบนิเวศน์การเกษตร อย่างเป็นระบบครบวงจร
4. หลักการและเหตุผล	ประชาชนที่ประกอบอาชีพเกษตรกรรมเป็นหลักแต่พื้นที่ทำการเกษตรขาดแคลนแหล่งความแรงดันน้ำเก็บกักน้ำและระบบส่งชลประทานที่สามารถตอบสนองความต้องการใช้น้ำภาคการเกษตรซึ่งประสบปัญหา ในช่วงฤดูฝนมีน้ำไหลหลากเกิดอุทกภัยและประสบปัญหาภาวะฝนทิ้งช่วงในช่วงฤดูแล้งทำให้พืชผลทางการเกษตรได้รับความเสียหายเกิดปัญหาความยากจนและการว่างงาน ดังนั้น แนวทางในการแก้ไขปัญหาและทำให้ประชากรมีคุณภาพชีวิตที่ดีขึ้น คือ การทำการเกษตรกรรมตามแนวทฤษฎีใหม่ โดยการพัฒนาแหล่งน้ำเดิมที่ตื้นเขิน และปรับปรุงระบบชลประทานให้เกษตรกรสามารถแพร่กระจายน้ำเข้าสู่พื้นที่การเกษตรและใช้น้ำทำการเกษตรได้อย่างเพียงพอตลอดจนเพิ่มประสิทธิภาพการบริหารจัดการน้ำโดยการก่อสร้างแหล่งน้ำเพื่อควบคุมและลดปริมาณน้ำที่ไหลลงสู่ลุ่มน้ำสายหลักและสายรองเพื่อเพิ่มประสิทธิภาพการไหลของน้ำหรือเร่งระบายน้ำออกจากพื้นที่น้ำท่วมขังตลอดจนสามารถรองรับปริมาณน้ำในช่วงฤดูน้ำหลากเพื่อเก็บกักน้ำไว้ในฤดูแล้ง
5. วัตถุประสงค์ของโครงการ	เพิ่มประสิทธิภาพการเก็บกักน้ำหนองหน้าคู
6. ตัวชี้วัดและค่าเป้าหมาย	เพิ่มพื้นที่ชลประทานแหล่งน้ำเพื่อการเกษตรเพิ่มขึ้น ไม่น้อยกว่า ร้อยละ 5
7. พื้นที่เป้าหมาย	จังหวัดอุดรธานี
8. กิจกรรมหลัก	การพัฒนาโครงสร้างพื้นฐานทางการเกษตรและพัฒนาระบบนิเวศน์การเกษตร
กิจกรรมหลักที่ 1	เพิ่มประสิทธิภาพเก็บกักน้ำหนองหน้าคู สนับสนุนสถานีสูบน้ำบ้านกษะทอน บ้านกษะทอน ตำบลบ้านตาด อำเภออุดรธานี จังหวัดอุดรธานี มีความจุหนองหน้าคู เพิ่มขึ้น 274,000 ลบ.ม.
งบประมาณ ผู้รับผิดชอบ หน่วยงานที่เกี่ยวข้อง	30,000,000 บาท (งบพัฒนาจังหวัด) โครงการชลประทานอุดรธานี หน่วยงานภาคีเครือข่าย
กิจกรรมหลักที่ 2	โครงการก่อสร้างสถานีสูบน้ำด้วยไฟฟ้าหรือ ระบบแสงอาทิตย์และวางท่อส่งน้ำเพื่อการเกษตร
งบประมาณ ผู้รับผิดชอบ หน่วยงานที่เกี่ยวข้อง	5,000,000 บาท (งบองค์กรปกครองส่วนท้องถิ่น) อบต.กุดสระ อ.เมืองอุดรธานี หน่วยงานภาคีเครือข่าย
9. หน่วยงานดำเนินการ	1. โครงการชลประทานอุดรธานี 2. อบต.กุดสระ อ.เมืองอุดรธานี
10. ระยะเวลาในการดำเนินโครงการ	ปีงบประมาณ พ.ศ. 2569 - 2570



หัวข้อ	รายละเอียด
11. งบประมาณ	งบพัฒนาจังหวัด จำนวน 30,000,000 บาท งบองค์กรปกครองส่วนท้องถิ่น จำนวน 5,000,000 บาท รวมทั้งสิ้น 35,000,000 บาท
12. ผลผลิต (Output)	เกิดการพัฒนาคอร์สสร้างพื้นฐานทางการเกษตรและพัฒนาระบบนิเวศน์การเกษตร
13. ผลลัพธ์จากการดำเนินโครงการ (Outcome)	พื้นที่ชลประทานแหล่งน้ำเพื่อการเกษตรเพิ่มขึ้น



แบบฟอร์มโครงการแบบย่อ (Project Brief) ของโครงการสำคัญภายใต้งบประมาณของจังหวัด

ประเด็นการพัฒนาจังหวัดที่ 3 การส่งเสริมและยกระดับการผลิตและการตลาดสินค้าเกษตร  
เพื่อเพิ่มขีดความสามารถทางการแข่งขันและความมั่นคงของเศรษฐกิจฐานราก

หัวข้อ	รายละเอียด
1. ชื่อโครงการสำคัญ	โครงการยกระดับศักยภาพ เกษตรกร สถาบันเกษตรกร ให้มีความเข้มแข็ง สู่เกษตรยั่งยืน Smart Agriculture
2. ชื่อแผนงาน	ยกระดับศักยภาพ เกษตรกร สถาบันเกษตรกร ให้มีความเข้มแข็ง สู่เกษตรยั่งยืน Smart Agriculture
3. แนวทางการพัฒนา	พัฒนาศักยภาพ เกษตรกร สถาบันเกษตรกร ให้มีความเข้มแข็ง สู่เกษตรยั่งยืน Smart Agriculture
4. หลักการและเหตุผล	กระทรวงเกษตรและสหกรณ์ ได้จัดทำแผนปฏิบัติการของกระทรวงเกษตรและ สหกรณ์ระยะ 5 ปี (พ.ศ. 2566 - 2570) โดยมีแนวทางในการพัฒนาเพื่อยกระดับ ขีดความสามารถในการแข่งขันของภาคเกษตร ส่วนหนึ่ง คือการสร้างความเข้มแข็ง ของสถาบันเกษตรกร (สหกรณ์ วิสาหกิจชุมชนกลุ่มเกษตรกร) ให้เป็นผู้ประกอบการ ยุคใหม่ที่ก้าวหน้าและใช้ประโยชน์จากเทคโนโลยี นวัตกรรม และความคิดสร้างสรรค์ ในการสร้างมูลค่าให้กับสินค้าเกษตรและบริการ การเพิ่มช่องทางการตลาด การ สร้างตราสินค้าให้เป็นที่ยอมรับ และการใช้ประโยชน์จากทรัพย์สินทางปัญญาในเชิง พาณิชย์ รวมทั้งการปรับตัวสู่ธุรกิจ รูปแบบใหม่ ๆ ในการขับเคลื่อนธุรกิจกรม ส่งเสริมสหกรณ์มีภารกิจในการส่งเสริม พัฒนาศักยภาพของสหกรณ์และกลุ่ม เกษตรกร ให้เป็นผู้ผลิต รวบรวม แปรรูปและพัฒนาผลิตภัณฑ์ รวมถึงส่งเสริมพัฒนา ศักยภาพสหกรณ์ให้เป็นช่องทางตลาดให้กับสินค้าของเครือข่ายสหกรณ์ กลุ่ม เกษตรกรและกลุ่มผู้ผลิตในชุมชน เชื่อมโยงไปสู่ผู้บริโภคได้บริโภคสินค้า ที่มีคุณภาพ ปลอดภัย ในราคาที่เป็นธรรม โดยยกระดับสหกรณ์ภาคการเกษตรที่มีร้านจำหน่าย สินค้าและสหกรณ์นอกภาคการเกษตร ให้เป็นกลไกในการเชื่อมโยงและจำหน่าย สินค้าสหกรณ์ รวมทั้งขยายผลให้เกิดการเชื่อมโยงและขับเคลื่อนด้านการท่องเที่ยว โดยคาดการณ์ว่า ในปี 2567 จังหวัดอุดรธานีมีสหกรณ์และกลุ่มเกษตรกรที่ดำเนิน ธุรกิจอยู่ 110 แห่ง เพื่อเพิ่มความเข้มแข็งและการบูรณาการร่วมกันของขบวนการ สหกรณ์ ทั้งภาคการเกษตร และนอกภาคการเกษตร ระหว่างสหกรณ์เดียวกันและ ต่างประเภท หรือสหกรณ์ในระดับจังหวัด หรือระหว่างสหกรณ์และชุมนุมสหกรณ์ โดยผ่านการสร้างการมีส่วนร่วมตลอดห่วงโซ่อุปทาน และเปิดโอกาสให้ทุกภาคส่วน ประกอบด้วย ภาครัฐ ภาคเอกชนและสถาบันการศึกษาเข้ามามีส่วนร่วมตั้งแต่ ขั้นตอนการผลิตจนถึงการจำหน่าย (ครอบคลุมต้นน้ำ กลางน้ำ ปลายน้ำ) ของ ขบวนการสหกรณ์ โดยใช้ประโยชน์จากความหลากหลายและความพร้อมของ ขบวนการสหกรณ์ โดยปัจจุบันมีสหกรณ์เกษตรกรรุ่นใหม่จังหวัดอุดรธานี จำกัด เป็นคณรุ่นใหม่ที่มีใจรักในงานด้านการเกษตร จังหวัดอุดรธานีโดยสำนักงานสหกรณ์ จังหวัดอุดรธานี ได้เล็งเห็นความสำคัญของการขับเคลื่อนงานของสหกรณ์ในจังหวัด อุดรธานี จึงใช้สหกรณ์ดังกล่าวที่มีความสามารถในการขับเคลื่อน
5. วัตถุประสงค์ของโครงการ	1) ยกระดับสินค้าขีดความสามารถในการบริหารจัดการและการแข่งขันของสหกรณ์ เป็นผู้ประกอบการธุรกิจการเกษตร



หัวข้อ	รายละเอียด
	<p>2) เพื่อเพิ่มขีดความสามารถในการดำเนินธุรกิจของสหกรณ์โดยมุ่งเน้นให้เกิดการเชื่อมโยงเครือข่ายระหว่างผู้ผลิตและผู้แปรรูป ระหว่างสหกรณ์ และภาคเอกชน</p> <p>3) เพื่อพัฒนาผลิตภัณฑ์ บรรจุภัณฑ์ ให้สอดคล้องกับความต้องการของตลาด และสนับสนุนให้มีผลิตภัณฑ์ที่หลากหลายเป็นทางเลือกให้แก่ผู้บริโภค</p> <p>4) สหกรณ์มีปริมาณธุรกิจเพิ่มขึ้นส่งผลให้มีสหกรณ์มีรายได้เพิ่มขึ้น สหกรณ์มีความเข้มแข็ง</p>
6. ตัวชี้วัดและค่าเป้าหมาย	<p>1. สหกรณ์ในภาคเกษตรกร และกลุ่มเกษตรกร มีรายได้เพิ่มขึ้น ร้อยละ 10</p> <p>2. สมาชิกมีเงินออมเพิ่มขึ้นไม่น้อยกว่าร้อยละ 10</p> <p>3. สมาชิกมีรายเพิ่มขึ้นได้ไม่น้อยกว่าร้อยละ 10</p>
7. พื้นที่เป้าหมาย	จังหวัดอุดรธานี
8. กิจกรรมหลัก	<p>การพัฒนาและเพิ่มมูลค่าผลิตภัณฑ์ของสหกรณ์เพื่อยกระดับเป็นผู้ประกอบการธุรกิจการเกษตร</p> <p>งบประมาณ ผู้รับผิดชอบ หน่วยงานที่เกี่ยวข้อง</p> <p>2,100,000 บาท (งบพัฒนาจังหวัด) สำนักงานสหกรณ์จังหวัดอุดรธานี หน่วยงานภาคีเครือข่าย</p>
9. หน่วยงานดำเนินการ	สำนักงานสหกรณ์จังหวัดอุดรธานี
10. ระยะเวลาในการดำเนินโครงการ	ปีงบประมาณ พ.ศ. 2569 - 2570
11. งบประมาณ	งบพัฒนาจังหวัด จำนวน 2,100,000 บาท
12. ผลผลิต (Output)	<p>1. สหกรณ์ในภาคเกษตรกร และกลุ่มเกษตรกร มีรายได้เพิ่มขึ้น ร้อยละ 10</p> <p>2. ธุรกิจรวบรวมสินค้ามาจำหน่ายของสหกรณ์มีมูลค่าเพิ่มขึ้นร้อยละ 5</p> <p>3. สหกรณ์ในจังหวัดอุดรธานีมีการเชื่อมโยงทางธุรกิจ ธุรกิจแปรรูป ธุรกิจรวบรวมธุรกิจจัดหาสินค้ามาจำหน่าย และมีการทำ ธุรกิจร่วมกับเอกชนมากขึ้นร้อยละ 2</p>
13. ผลลัพธ์จากการดำเนินโครงการ (Outcome)	<p>1. สหกรณ์ในจังหวัดอุดรธานียกระดับเป็นผู้ประกอบการธุรกิจการเกษตร สามารถทำหน้าที่เป็นศูนย์กลางในการบริหารจัดการ ผลผลิตทางการเกษตรในจังหวัดอุดร</p> <p>2. สหกรณ์ในจังหวัดอุดรธานีมีการเชื่อมโยงเครือข่ายผู้ผลิต และแปรรูป การตลาดสำหรับสินค้าเกษตรระหว่างสหกรณ์ และเอกชน</p> <p>3. สมาชิกมีเงินออมเพิ่มขึ้น</p> <p>4. สมาชิกมีรายเพิ่มขึ้น</p>



แบบฟอร์มโครงการแบบย่อ (Project Brief) ของโครงการสำคัญภายใต้งบประมาณของจังหวัด

ประเด็นการพัฒนาจังหวัดที่ 3 การส่งเสริมและยกระดับการผลิตและการตลาดสินค้าเกษตร  
เพื่อเพิ่มขีดความสามารถทางการแข่งขันและความมั่นคงของเศรษฐกิจฐานราก

หัวข้อ	รายละเอียด
1. ชื่อโครงการสำคัญ	โครงการพัฒนาและส่งเสริมการเพิ่มผลผลิตทางการเกษตรในฤดูแล้ง
2. ชื่อแผนงาน	ยกระดับศักยภาพ เกษตรกร สถาบันเกษตรกร ให้มีความเข้มแข็ง สู่เกษตรยั่งยืน Smart Agriculture
3. แนวทางการพัฒนา	พัฒนาศักยภาพ เกษตรกร สถาบันเกษตรกร ให้มีความเข้มแข็ง สู่เกษตรยั่งยืน Smart Agriculture
4. หลักการและเหตุผล	<p>ด้านการสร้างความสามารถในการแข่งขัน ประเด็นการพัฒนาของจังหวัด/กลุ่มจังหวัด : ประเด็นการพัฒนาที่ 3 การส่งเสริมและยกระดับการผลิต การแปรรูป และการตลาดสินค้าเกษตรเพื่อเพิ่มขีดความสามารถทางการแข่งขันและความมั่นคงของเศรษฐกิจฐานราก แผนงาน : ยกระดับศักยภาพ เกษตรกร สถาบันเกษตรกร ให้มีความเข้มแข็ง สู่เกษตรยั่งยืน Smart Agriculture ส่งเสริมและยกระดับให้เกษตรกรมีความรู้ด้านเทคโนโลยีและนวัตกรรม และนำไปใช้ในแปลงเกษตร เพื่อเพิ่มผลผลิต ลดต้นทุน และสามารถปลูกพืชได้หลากหลายพื้นที่เกษตรกรรมจังหวัดอุดรธานีต้องอาศัยน้ำฝนเป็นหลัก ความอุดมสมบูรณ์ของผลผลิตทางการเกษตรจะขึ้นอยู่กับปริมาณน้ำฝนในแต่ละปี อีกทั้ง การเปลี่ยนแปลงทางสภาวะภูมิอากาศโลกทำให้เกิดสภาวะฝนทิ้งช่วง มีผลกระทบรวมถึงพื้นที่เกษตรกรรมในเขตชลประทานที่ปริมาณน้ำ ในอ่างเก็บน้ำและเขื่อน มีปริมาณน้ำน้อยไม่เพียงพอต่อการประกอบอาชีพการเกษตร มีผลกระทบต่อผลผลิตการเกษตรทำให้เกษตรกรมีรายได้ไม่แน่นอนเกิดภาวะหนี้สินและความเสี่ยงต่อการลงทุน ไม่มีความมั่นคงในอาชีพเกษตรกรรม ในขณะที่เดียวกันจากสภาวะเศรษฐกิจโลกเกิดความไม่แน่นอนทำให้มีแรงงานจากภาคอุตสาหกรรม หรือภาคการท่องเที่ยว และอื่นๆ ส่วนหนึ่งอพยพคืนถิ่นฐานเพื่อประกอบอาชีพการเกษตร ดังนั้น น้ำ คือปัจจัยหลักในการสร้างความมั่นคงของแหล่งน้ำภาคการผลิตด้านการเกษตร เพื่อรองรับสภาวะการณดังกล่าว และเพิ่มประสิทธิภาพ การกักเก็บน้ำไว้ในฤดูแล้ง ซึ่งจะช่วยลดผลกระทบที่จะเกิดขึ้นกับเกษตรกรในพื้นที่เสี่ยงภัยแล้ง น้ำบาดาลเป็นแหล่งน้ำที่มีความสำคัญและมีปริมาณกักเก็บจำนวนมาก ที่สามารถพัฒนาเพื่อนำมาใช้ประโยชน์และมีคุณภาพน้ำที่ดี สามารถนำมาใช้ได้ทุกฤดูกาลทั้งปี</p>
5. วัตถุประสงค์ของโครงการ	<ol style="list-style-type: none"> <li>1) พัฒนาและอบรมให้ความรู้เกี่ยวกับพืชที่เหมาะสมต่อการปลูกพืชในช่วงฤดูแล้ง</li> <li>2) จัดหาเครื่องสูบน้ำพลังงานแสงอาทิตย์</li> <li>3) บรรเทาและลดความเดือดร้อนของเกษตรกรในช่วงฤดูแล้ง</li> </ol>
6. ตัวชี้วัดและค่าเป้าหมาย	จังหวัดอุดรธานีสามารถบรรเทาและลดความเดือดร้อนของเกษตรกรในช่วงฤดูแล้ง และเกษตรกรที่ประสบปัญหาภัยแล้งได้ 1,000 ไร่ ส่งเสริมให้เกษตรกรองค์ความรู้ด้านเทคโนโลยีและนวัตกรรมเครื่องสูบน้ำพลังงานแสงอาทิตย์ เพื่อใช้ในการเพิ่มประสิทธิภาพการผลิต ในแปลงเกษตรได้ เกษตรกรมีรายได้เพิ่มมากขึ้นร้อยละ 5 เกิดความมั่นคง มั่งคั่ง และยั่งยืนในอาชีพเกษตรกร
7. พื้นที่เป้าหมาย	จังหวัดอุดรธานี
8. กิจกรรมหลัก	พัฒนาและส่งเสริมการเพิ่มผลผลิตทางการเกษตรในฤดูแล้ง



หัวข้อ	รายละเอียด
งบประมาณ ผู้รับผิดชอบ หน่วยงานที่เกี่ยวข้อง	2,000,000 บาท (งบพัฒนาจังหวัด) สำนักงานเกษตรจังหวัดอุดรธานี หน่วยงานภาคีเครือข่าย
9. หน่วยงานดำเนินการ	สำนักงานเกษตรจังหวัดอุดรธานี
10. ระยะเวลาในการดำเนินโครงการ	ปีงบประมาณ พ.ศ. 2569 - 2570
11. งบประมาณ	งบพัฒนาจังหวัด จำนวน 2,000,000 บาท
12. ผลผลิต (Output)	1) เกษตรกรมีความรู้เกี่ยวกับพืชที่เหมาะสมต่อการปลูกพืชในช่วงภัยแล้ง ร้อยละ 80 2) กลุ่มเกษตรกรมีเครื่องสูบน้ำพลังงานแสงอาทิตย์แบบเคลื่อนที่ เพื่อบรรเทาและลดความเดือดร้อนของเกษตรกรในช่วงฤดูแล้ง จำนวน 4 กลุ่ม บรรเทาพื้นที่ประสบภัยแล้งจำนวน 1,000 ไร่ 3) เกษตรกรผู้เข้าร่วมโครงการมีรายได้เพิ่ม ไม่น้อยกว่าร้อยละ 5
13. ผลลัพธ์จากการดำเนินโครงการ (Outcome)	1) เกษตรกรผู้เข้าร่วมโครงการมีความรู้ความเข้าใจเกี่ยวกับการปลูกพืชที่เหมาะสมในช่วงภัยแล้ง และสามารถนำไปจัดทำแผนการ ปลูกพืชอย่างเหมาะสมในแปลงเกษตรของตนเองได้ 2) สามารถช่วยเหลือเกษตรกรในพื้นที่ประสบภัยแล้งได้จำนวน 100 ครัวเรือน พื้นที่ 1,000 ไร่ 3) เกษตรกรผู้เข้าร่วมโครงการมีความรู้ความเข้าใจเกี่ยวกับเทคโนโลยีและนวัตกรรมในการแก้ปัญหาเรื่องการจัดการทรัพยากรน้ำโดยใช้เครื่องสูบน้ำพลังงานแสงอาทิตย์มาใช้ในแปลงผลิตของตนเองและสมาชิกในกลุ่มได้ 4) สนับสนุนเครื่องสูบน้ำพลังงานแสงอาทิตย์ให้กลุ่มเกษตรกรจำนวน 4 เครื่อง 5) เกษตรกรผู้เข้าร่วมโครงการมีรายได้เพิ่ม



แบบฟอร์มโครงการแบบย่อ (Project Brief) ของโครงการสำคัญภายใต้งบประมาณของจังหวัด

ประเด็นการพัฒนาที่ 4 : การยกระดับคุณภาพชีวิต การสาธารณสุข และการศึกษาเพื่อสร้างภูมิคุ้มกัน  
และความเข้มแข็งให้สังคมพร้อมรับมือกับการเปลี่ยนแปลง

หัวข้อ	รายละเอียด
1. ชื่อโครงการสำคัญ	โครงการยกระดับคุณภาพชีวิต สร้างโอกาสทางสังคมและความเสมอภาคทุกช่วงวัย (Smart Living)
2. ชื่อแผนงาน	ยกระดับคุณภาพชีวิตสร้างโอกาสทางสังคมและความเสมอภาคทุกช่วงวัย
3. แนวทางการพัฒนา	1. ลดความเหลื่อมล้ำและลดความยากจน ยกระดับรายได้ครัวเรือน ส่งเสริมอาชีพ เศรษฐกิจฐานราก ยกระดับฝีมือแรงงาน สร้างหลักประกันทางสังคมและความเสมอภาค 2. สร้างเสริมสุขภาพแบบองค์รวม และเพิ่มศักยภาพของสุขภาวะทางกาย ทางจิตใจ และทางสังคมในทุกมิติ พร้อมทั้งการเตรียมความพร้อมสังคมเข้าสู่สังคมสูงวัย (ageing society) และการเข้าถึงของคนทุกกลุ่มในสังคม Universal Design
4. หลักการและเหตุผล	<p>ยุทธศาสตร์ชาติ 20 ปี (พ.ศ. 2561 - 2580) เป็นเป้าหมายใหญ่ของการขับเคลื่อนประเทศไทยให้บรรลุวิสัยทัศน์ "ประเทศไทย มีความ มั่นคง มั่งคั่ง ยั่งยืน เป็นประเทศที่พัฒนาแล้ว ด้วยการพัฒนาตามหลักปรัชญาของเศรษฐกิจพอเพียง" โดยมีเป้าหมาย คือ ประเทศชาติมั่นคงประชาชนมีความสุข เศรษฐกิจพัฒนาอย่างต่อเนื่อง สังคมเป็นธรรม ฐานทรัพยากรธรรมชาติ ยั่งยืน เพื่อยกระดับศักยภาพของประเทศไทยในทุกมิติ ทั้งนี้ แม้ว่าในปัจจุบัน การเข้าถึงระบบบริการสาธารณะ การศึกษา บริการสาธารณสุข โครงสร้างพื้นฐานต่าง ๆ และการคุ้มครองทางสังคมอื่น ๆ ของคนไทยมี ความครอบคลุมเพิ่มมากขึ้นแต่ยังคงมีปัญหาเรื่องคุณภาพการให้บริการที่ มีมาตรฐานแตกต่างกันระหว่างพื้นที่ ซึ่งเป็นหนึ่งในสาเหตุหลักที่ทำให้ ประเทศไทยยังคงมีปัญหาค่าความเหลื่อมล้ำในหลายมิติ</p> <p>นอกจากนั้น ประเทศไทยยังมีปัญหาด้านความมั่นคง ในหลายมิติ เช่น ปัญหา ยาเสพติด ปัญหาอาชญากรรม ปัญหาการค้ามนุษย์ปัญหาสาธารณสุขภัยปัญหาจาก โรคอุบัติใหม่และโรคอุบัติซ้ำ เป็นต้น ดังนั้น จากการให้บริการที่มี มาตรฐานแตกต่างกันทำให้เกิดปัญหาค่าความเหลื่อมล้ำในสังคม และ จากปัญหาด้านความมั่นคงดังกล่าวจึงเป็นความท้าทายของประเทศไทย ที่จะขับเคลื่อนการพัฒนาประเทศให้บรรลุวิสัยทัศน์และเป้าหมายการพัฒนาประเทศตามยุทธศาสตร์ชาติ 20 ปี</p> <p>จังหวัดอุดรธานีมีแนวทางในการเพิ่มโอกาสด้านความเสมอภาคและเท่าเทียมกันทาง สังคม ในการลดความเหลื่อมล้ำทางสังคม ส่งเสริมให้ประชาชนเข้าถึงบริการของรัฐ ตลอดจน มีระบบสวัสดิการที่สมบูรณ์ ให้ประชาชนทั่วไป ทุกช่วงวัยและกลุ่มเปราะบางผู้ประสบปัญหาทาง สังคม ได้แก่ ผู้ยากไร้ ผู้ด้อยโอกาส และผู้พิการ ตลอดจนการเสริมสร้างและป้องกันปัญหาด้าน ความมั่นคงที่สำคัญของจังหวัดอุดรธานี ได้แก่ ปัญหา ยาเสพติด ปัญหา สาธารณภัยปัญหาจากโรคอุบัติใหม่และโรคอุบัติซ้ำปัญหาความยากจน และความเหลื่อมล้ำและปัญหาสังคมและ สิ่งแวดล้อม ตลอดจนการสร้างหลักประกันทางสังคมในการส่งเสริมเศรษฐกิจฐานรากของประชาชน จังหวัดอุดรธานีจึงได้ จัดทำโครงการโครงการยกระดับคุณภาพชีวิตสร้างโอกาสทางสังคมและความเสมอภาคทุกช่วงวัย (Smart Living) เพื่อยกระดับคุณภาพชีวิตสร้างโอกาสทางสังคมและความเสมอภาคทุกช่วงวัยของประชาชนจังหวัดอุดรธานีให้มีคุณภาพ มีโอกาสความเสมอภาคและเท่าเทียมกันในทุกมิติ</p>
5. วัตถุประสงค์ของโครงการ	1) ลดความเหลื่อมล้ำและลดความยากจน ยกระดับรายได้ครัวเรือน ส่งเสริมอาชีพ เศรษฐกิจฐานราก ยกระดับฝีมือแรงงานสร้างหลักประกันทางสังคมและความเสมอภาค



หัวข้อ	รายละเอียด
	<p>2) สร้างเสริมสุขภาพแบบองค์รวม และเพิ่มศักยภาพของสุขภาพะทางกาย ทางจิตใจ และทางสังคมในทุกมิติ</p> <p>3) เพิ่มโอกาสและการพัฒนาคุณภาพการศึกษา สร้างสังคมแห่งการเรียนรู้โดยเฉพาะทักษะการเรียนรู้ ทักษะการทำงาน และทักษะชีวิต สำหรับทุกช่วงวัยเพื่อรองรับความเปลี่ยนแปลงในสังคมที่เกิดขึ้นอย่างรวดเร็ว</p> <p>4) เสริมสร้างคุณธรรมและจริยธรรม ค่านิยมที่ดีงาม ตระหนักและภูมิใจในความเป็นไทย นำหลักปรัชญาของเศรษฐกิจพอเพียงมาใช้ในการดำรงชีวิตเพื่อสร้างภูมิคุ้มกันทางสังคม พร้อมรับมือการเปลี่ยนแปลง</p>
6. ตัวชี้วัดและค่าเป้าหมาย	<p>1) กำลังแรงงานได้รับการพัฒนาทักษะฝีมือผ่านเกณฑ์การวัดและประเมินตามมาตรฐานหลักสูตรของกรมพัฒนาฝีมือแรงงาน ไม่น้อยกว่าร้อยละ 85 ของจำนวนเป้าหมาย</p> <p>2) ผู้สูงอายุกลุ่มเสี่ยง ได้รับการฝึกสมรรถภาพสมองโดยการใช้โปรแกรมกระตุ้นสมอง เพื่อป้องกันภาวะสมองเสื่อม</p> <p>3) ร้อยละของผู้มีอายุ 6 – 24 ปี มีการสร้างและพัฒนาศักยภาพเครือข่ายเพื่อการป้องกันและแก้ไขปัญหาเสพติด ปัญหาวัยรุ่น ในกลุ่มเยาวชน ครอบครัว สถานศึกษา และชุมชน คิดเป็นร้อยละ 80</p> <p>4) กลุ่มเปราะบางในจังหวัดอุดรธานีที่เข้าร่วมโครงการ มีความรู้เรื่องการประดิษฐ์ ดอกบัวจากดินไทย การพัฒนาผลิตภัณฑ์ (การทำแบรนด์สินค้า) และการตลาดออนไลน์ เพิ่มขึ้นหลังจากการอบรม (วัดผลโดยใช้แบบทดสอบความรู้ก่อนและหลังการอบรม)</p>
7. พื้นที่เป้าหมาย	จังหวัดอุดรธานี
8. กิจกรรมหลัก	ยกระดับคุณภาพชีวิตสร้างโอกาสทางสังคมและความเสมอภาคทุกช่วงวัย
กิจกรรมหลักที่ 1 งบประมาณ ผู้รับผิดชอบ หน่วยงานที่เกี่ยวข้อง	พัฒนาทักษะแรงงานด้านดิจิทัลเพื่อเพิ่มโอกาสในการประกอบอาชีพ 1,849,000 บาท (งบพัฒนาจังหวัด) สถาบันพัฒนาฝีมือแรงงาน 18 อุดรธานี หน่วยงานภาคีเครือข่าย
กิจกรรมหลักที่ 2 งบประมาณ ผู้รับผิดชอบ หน่วยงานที่เกี่ยวข้อง	ขับเคลื่อนเชิงบูรณาการดูแล ช่วยเหลือเด็กและเยาวชน เพื่อป้องกันและแก้ไขปัญหาการตั้งครกร์ในวัยรุ่น จังหวัดอุดรธานี ภายใต้ พรบ.การป้องกันและแก้ไขปัญหาการตั้งครกร์ในวัยรุ่น พ.ศ. 2559 990,400 บาท (งบพัฒนาจังหวัด) สำนักงานสาธารณสุขจังหวัดอุดรธานี หน่วยงานภาคีเครือข่าย
กิจกรรมหลักที่ 3 งบประมาณ ผู้รับผิดชอบ หน่วยงานที่เกี่ยวข้อง	พัฒนาศักยภาพสมองในผู้สูงอายุที่มีความจำบกพร่องระยะเริ่มแรก (Mild Cognitive Impairment - MCI) โดยใช้โปรแกรม TEAM-VE 2,898,800 บาท (งบพัฒนาจังหวัด) สำนักงานสาธารณสุขจังหวัดอุดรธานี หน่วยงานภาคีเครือข่าย
กิจกรรมหลักที่ 4 งบประมาณ ผู้รับผิดชอบ หน่วยงานที่เกี่ยวข้อง	ยกระดับคุณภาพชีวิต สร้างโอกาสทางสังคมและความเสมอภาคทุกช่วงวัย 2,223,000 บาท (งบพัฒนาจังหวัด) สำนักงานสาธารณสุขจังหวัดอุดรธานี หน่วยงานภาคีเครือข่าย
กิจกรรมหลักที่ 5 งบประมาณ ผู้รับผิดชอบ หน่วยงานที่เกี่ยวข้อง	สร้างอาชีพให้กับกลุ่มเปราะบางจังหวัดอุดรธานี 3,016,700 บาท (งบพัฒนาจังหวัด) สำนักงานพัฒนาสังคมและความมั่นคงของมนุษย์จังหวัดอุดรธานี หน่วยงานภาคีเครือข่าย



หัวข้อ	รายละเอียด
กิจกรรมหลักที่ 6 งบประมาณ ผู้รับผิดชอบ หน่วยงานที่เกี่ยวข้อง	ส่งเสริมการพัฒนาสังคมด้วยระบบเศรษฐกิจเพิ่มมูลค่าในนิคมสร้างตนเอง BCG and Traditional Attractions 2,000,000 บาท (งบฟังก์ชัน) นิคมสร้างตนเองห้วยหลวง จังหวัดอุดรธานี หน่วยงานภาคีเครือข่าย
กิจกรรมหลักที่ 7 งบประมาณ ผู้รับผิดชอบ หน่วยงานที่เกี่ยวข้อง	โครงการส่งเสริมชุมชนไม่มีค่าสร้างโอกาสทางสังคมยกระดับสู่นิคมสีเขียวอย่างยั่งยืน 2,000,000 บาท (งบฟังก์ชัน) นิคมสร้างตนเองห้วยหลวง จังหวัดอุดรธานี หน่วยงานภาคีเครือข่าย
กิจกรรมหลักที่ 8 งบประมาณ ผู้รับผิดชอบ หน่วยงานที่เกี่ยวข้อง	ก่อสร้างอาคารส่งเสริมกลุ่มอาชีพตำบลบ้านหินโงม 2,000,000 บาท (งบองค์กรปกครองส่วนท้องถิ่น) อบต.บ้านหินโงม อ.สร้างคอม หน่วยงานภาคีเครือข่าย
กิจกรรมหลักที่ 9 งบประมาณ ผู้รับผิดชอบ หน่วยงานที่เกี่ยวข้อง	ก่อสร้าง ศพด. (สำหรับเด็กไม่น้อยกว่า 50 คน) สด.ศพด.2 แบบไม้ดอกเสาเข็ม 1,900,000 บาท (งบองค์กรปกครองส่วนท้องถิ่น) ทต.บ้านโปร่ง อ.ศรีธาตุ หน่วยงานภาคีเครือข่าย
กิจกรรมหลักที่ 10 งบประมาณ ผู้รับผิดชอบ หน่วยงานที่เกี่ยวข้อง	ก่อสร้างสนามเด็กเล่นพร้อมอุปกรณ์ เครื่องเล่น ศพด.วัดโพธิ์ศรีสำราญ บ้านยวด หมู่ที่ 2 ตำบลบ้านยวด อำเภอสร้างคอม จังหวัดอุดรธานี 1,000,000 บาท (งบองค์กรปกครองส่วนท้องถิ่น) ทต.บ้านยวด อ.สร้างคอม หน่วยงานภาคีเครือข่าย
กิจกรรมหลักที่ 11 งบประมาณ ผู้รับผิดชอบ หน่วยงานที่เกี่ยวข้อง	ก่อสร้างสระว่ายน้ำสำหรับศูนย์พัฒนาเด็กเล็กพร้อมหลังคา จำนวน 1 แห่ง 3,000,000 บาท (งบองค์กรปกครองส่วนท้องถิ่น) อบต.เสอเพลอ อ.กุมภวาปี หน่วยงานภาคีเครือข่าย
กิจกรรมหลักที่ 12 งบประมาณ ผู้รับผิดชอบ หน่วยงานที่เกี่ยวข้อง	ก่อสร้างศูนย์พัฒนาเด็กเล็ก 1,500,000 บาท (งบองค์กรปกครองส่วนท้องถิ่น) ทต.กงพานพันดอน อ.กุมภวาปี หน่วยงานภาคีเครือข่าย
กิจกรรมหลักที่ 13 งบประมาณ ผู้รับผิดชอบ หน่วยงานที่เกี่ยวข้อง	ก่อสร้างอาคารศูนย์พัฒนาเด็กเล็กวัดโพธิ์ทอง 12,000,000 บาท (งบองค์กรปกครองส่วนท้องถิ่น) อบต.หายโศก อ.บ้านผือ หน่วยงานภาคีเครือข่าย
กิจกรรมหลักที่ 14 งบประมาณ ผู้รับผิดชอบ หน่วยงานที่เกี่ยวข้อง	ก่อสร้างศูนย์พัฒนาเด็กเล็กประจำเทศบาลตำบลกงพานพันดอน 8,400,000 บาท (งบองค์กรปกครองส่วนท้องถิ่น) ทต.กงพานพันดอน อ.กุมภวาปี หน่วยงานภาคีเครือข่าย
กิจกรรมหลักที่ 15 งบประมาณ ผู้รับผิดชอบ หน่วยงานที่เกี่ยวข้อง	ก่อสร้างอาคารศูนย์พัฒนาเด็กเล็กโคกสีแกวหนองกุ้งวังแสง 12,000,000 บาท (งบองค์กรปกครองส่วนท้องถิ่น) ทต.กงพานพันดอน อ.กุมภวาปี หน่วยงานภาคีเครือข่าย
กิจกรรมหลักที่ 16	เสริมสร้างศักยภาพผู้ประกอบการและภาคีเครือข่ายการดำเนินงานประเด็นการส่งเสริม และปกป้องคุ้มครองเด็กและเยาวชนในการใช้สื่อ



หัวข้อ	รายละเอียด
งบประมาณ ผู้รับผิดชอบ หน่วยงานที่เกี่ยวข้อง	1,373,650 บาท (งบฟังก์ชัน) บ้านพักเด็กและครอบครัวจังหวัดอุดรธานี หน่วยงานภาคีเครือข่าย
กิจกรรมหลักที่ 17 งบประมาณ ผู้รับผิดชอบ หน่วยงานที่เกี่ยวข้อง	เสริมสร้างเครือข่ายคุ้มครองเด็กในระดับตำบล 1,262,650 บาท (งบฟังก์ชัน) บ้านพักเด็กและครอบครัวจังหวัดอุดรธานี หน่วยงานภาคีเครือข่าย
กิจกรรมหลักที่ 18 งบประมาณ ผู้รับผิดชอบ หน่วยงานที่เกี่ยวข้อง	ก่อสร้างอาคารศูนย์พัฒนาเด็กเล็กโรงเรียนบ้านฝาง 3,950,400 บาท (งบองค์การปกครองส่วนท้องถิ่น) อบต.โพนสูง อ.บ้านดุง หน่วยงานภาคีเครือข่าย
กิจกรรมหลักที่ 19 งบประมาณ ผู้รับผิดชอบ หน่วยงานที่เกี่ยวข้อง	ก่อสร้างอาคารโดมสนามฟุตบอลอเนกประสงค์ 2,490,000 บาท (งบองค์การปกครองส่วนท้องถิ่น) ทต.โนนหวาย อ.หนองวัวซอ หน่วยงานภาคีเครือข่าย
<b>9. หน่วยงานดำเนินการ</b>	<ol style="list-style-type: none"> <li>1. สถาบันพัฒนาฝีมือแรงงาน 18 อุดรธานี</li> <li>2. สำนักงานสาธารณสุขจังหวัดอุดรธานี</li> <li>3. สำนักงานพัฒนาสังคมและความมั่นคงของมนุษย์จังหวัดอุดรธานี</li> <li>4. นิคมสร้างตนเองห้วยหลวง จังหวัดอุดรธานี</li> <li>5. บ้านพักเด็กและครอบครัวจังหวัดอุดรธานี</li> <li>6. อบต.บ้านหินโงม อ.สร้างคอม</li> <li>7. ทต.บ้านโปร่ง อ.ศรีธาตุ</li> <li>8. ทต.บ้านยวด อ.สร้างคอม</li> <li>9. อบต.เสอเพลอ อ.กุมภวาปี</li> <li>10. ทต.กงพานพันดอน อ.กุมภวาปี</li> <li>11. อบต.หายโศก อ.บ้านผือ</li> <li>12. อบต.โพนสูง อ.บ้านดุง</li> <li>13. ทต.โนนหวาย อ.หนองวัวซอ</li> </ol>
<b>10. ระยะเวลาในการดำเนินโครงการ</b>	ปีงบประมาณ พ.ศ. 2569 - 2570
<b>11. งบประมาณ</b>	งบพัฒนาจังหวัด จำนวน 10,977,900 บาท งบองค์การปกครองส่วนท้องถิ่น จำนวน 48,240,400 บาท งบฟังก์ชัน จำนวน 6,636,300 บาท รวมทั้งสิ้น 65,854,600 บาท
<b>12. ผลผลิต (Output)</b>	<ol style="list-style-type: none"> <li>1) จำนวนแรงงานได้รับการพัฒนาทักษะให้สอดคล้องกับความสามารถเฉพาะบุคคล เพื่อการประกอบอาชีพ /ได้รับการพัฒนาทักษะดิจิทัล ได้รับการพัฒนาฝีมือเพิ่มขึ้น ร้อยละ 5</li> <li>2) เด็กและเยาวชนอายุต่ำกว่า 20 ปี ในจังหวัดอุดรธานี มีทักษะความรู้เรื่องเพศวิถีศึกษา</li> <li>3) ผู้สูงอายุที่มีสมรรถภาพสมองบกพร่องระยะเริ่มแรกได้รับการกระตุ้นและฝึกสมอง ป้องกันไม่ให้เป็นโรคสมองเสื่อมต่อไป</li> <li>4) พัฒนาเยาวชนต้นแบบเก่งและดี ( TO BE NUMBER ONE IDOL ) เข้าร่วมเรียนรู้ระดับภาคฯ ไม่น้อยกว่า 8 คน /การพัฒนาทีม TO BE NUMBER ONE TEEN DANCERCISE ของจังหวัดอุดรธานี ร่วมเรียนรู้ระดับภาคฯและประเทศ</li> <li>5) กลุ่มเปราะบางในจังหวัดอุดรธานี มีอาชีพ และมีงานทำ มีรายได้เพิ่มขึ้น</li> </ol>



หัวข้อ	รายละเอียด
13. ผลลัพธ์จากการดำเนินโครงการ (Outcome)	<p>1) ผู้ผ่านการฝึกอบรมและทดสอบมาตรฐานฝีมือแรงงาน ได้ลดรายจ่าย รักษาหรือเพิ่มรายได้หรือได้รับค่าตอบแทนที่เหมาะสมตลอดจนเพิ่มโอกาสในประกอบอาชีพอาชีพ</p> <p>2) เกิดความร่วมมือระหว่างภาคีเครือข่ายในชุมชนในการดูแลช่วยเหลือเด็กและวัยรุ่นในพื้นที่ในเรื่องเพศวิถีศึกษาและการป้องกัน การตั้งครุภณในวัยรุ่น</p> <p>3) ผู้สูงอายุที่มีสมรรถภาพสมองบกพร่องระยะเริ่มแรกได้รับการสอนแลฝึกทักษะความสามารถ ความจำ ฝึกการทำกิจกรรมการดำเนินชีวิตให้เหมาะสมตามความสามารถที่เหลือป้องกันไม่ให้เป็นโรคสมองเสื่อมต่อไป</p>



แบบฟอร์มโครงการแบบย่อ (Project Brief) ของโครงการสำคัญภายใต้งบประมาณของจังหวัด

ประเด็นการพัฒนาที่ 5 : การจัดการทรัพยากรธรรมชาติและสิ่งแวดล้อมเพื่อการใช้ประโยชน์อย่างคุ้มค่าและยั่งยืน

หัวข้อ	รายละเอียด
1. ชื่อโครงการสำคัญ	โครงการจัดการทรัพยากรธรรมชาติและสิ่งแวดล้อม เพื่อการใช้ประโยชน์อย่างคุ้มค่า และยั่งยืน
2. ชื่อแผนงาน	การจัดการทรัพยากรธรรมชาติและสิ่งแวดล้อม เพื่อการใช้ประโยชน์อย่างคุ้มค่าและยั่งยืน
3. แนวทางการพัฒนา	อนุรักษ์ ป่าไม้ ทรัพยากรธรรมชาติ และพัฒนาแหล่งน้ำ ที่มีอยู่เดิมและพัฒนาเพิ่มขึ้น เพื่อการใช้ประโยชน์อย่างมีประสิทธิภาพ
4. หลักการและเหตุผล	<p>ภัยแล้งที่เกิดขึ้นในช่วงปลายฤดูฝน โดยปกติแล้วจะเกิดขึ้นในช่วง ประมาณปลายเดือนตุลาคม ซึ่งเกิดจากสภาวะฝนทิ้งช่วง โดยภัยแล้งลักษณะนี้จะเกิดขึ้นเฉพาะท้องถิ่นหรือบางบริเวณ บางครั้งอาจครอบคลุมพื้นที่เป็นบริเวณกว้างเกือบทั่วประเทศตั่งนั้นเพื่อเตรียมรับสถานการณ์ความแห้งแล้ง การคาดการณ์ความแห้งแล้งในพื้นที่เกษตรกรรมจากสภาวะฝนทิ้งช่วง กรมพัฒนาที่ดินจึงได้มีการคาดการณ์ความแห้งแล้งจากสภาวะฝนทิ้งช่วงล่วงหน้าสำหรับใช้ในการจัดทำแผนเตรียมรับสถานการณ์ที่จะเกิดขึ้น โดยการวิเคราะห์ข้อมูลด้วยระบบสารสนเทศภูมิศาสตร์โดยใช้วิธีการถ่วงน้ำหนักจากปัจจัยต่าง ๆ ซึ่งปัจจัยที่ใช้ในการวิเคราะห์ข้อมูลเพื่อคาดการณ์ความแห้งแล้งประกอบด้วย</p> <ol style="list-style-type: none"> <li>1) ข้อมูลเชิงพื้นที่ ซึ่งเป็นข้อมูลเชิงกายภาพแสดงถึงความเสี่ยงต่อการเกิดความแห้งแล้ง อาทิเช่น ข้อมูลดิน ระยะห่างจากแหล่งน้ำต้นทุน เป็นต้น</li> <li>2) ข้อมูลสถิติพื้นที่ที่ประสบความแห้งแล้ง</li> <li>3) ข้อมูลพื้นที่เสี่ยงความแห้งแล้งด้านอุตุนิยมวิทยา</li> <li>4) ข้อมูลและปัจจัยแวดล้อมอื่นที่สำคัญ ได้แก่ ปริมาณน้ำที่พืชต้องการใช้ตลอดอายุการเพาะปลูก และปริมาณน้ำต้นทุน</li> <li>5) ข้อมูลคาดการณ์อากาศช่วงฤดูฝนของกรมอุตุนิยมวิทยาการคาดการณ์พื้นที่ทำการเกษตรที่มีโอกาสเกิดฝนทิ้งช่วง จะแบ่งระดับความเสี่ยงเพื่อบริหารจัดการความเสี่ยงโดยการป้องกัน ลด และบรรเทาผลกระทบ เตรียมความพร้อมเพื่อเผชิญเหตุออกเป็น 2 ระดับ คือ</li> </ol> <p><b>เสี่ยงปานกลาง</b> ปัจจัยแวดล้อมไม่เพียงพอต่อการเพาะปลูกตลอดอายุการเพาะปลูกพืชเกิดการเหี่ยวเฉา ไม่ให้ผลผลิต หรือผลผลิตลดลง</p> <p><b>เสี่ยงมาก</b> เมื่อทำการเพาะปลูกแล้วพืชนั้นตายได้</p> <p>จากการคาดการณ์พื้นที่เกษตรกรรมที่มีโอกาสเกิดความแห้งแล้งจากฝนทิ้งช่วง ปี2566 พบว่าพื้นที่เกษตรกรรมนอกเขตชลประทานที่อาศัยน้ำฝนเป็นหลักหลายพื้นที่ที่มีโอกาสประสบปัญหาภัยแล้งจากฝนทิ้งช่วงได้โดยเฉพาะนาข้าวบางพื้นที่ที่มีโอกาสเกิดภัยแล้งในช่วงต้นฤดูการเพาะปลูกซึ่งเป็นช่วงของการเจริญเติบโตทาง ลำต้นและใบ บางพื้นที่จะส่งผลกระทบต่อในช่วงระยะการตั้งท้องซึ่งจากการคาดการณ์ปี 2566 พบว่าพื้นที่ เกษตรกรรมที่มีโอกาสประสบความแห้งแล้งจากฝนทิ้งช่วงรวม 48 จังหวัด คิดเป็นเนื้อที่ 3,863,498 ไร่ ได้แก่ ภาคตะวันออกเฉียงเหนือ พื้นที่เกษตรกรรมนอกเขตชลประทานที่มีโอกาสเกิดความแห้งแล้งจากฝนทิ้งช่วงจำนวน 17 จังหวัด 220 อำเภอ 868 ตำบล คิดเป็นเนื้อที่ 1,002,093 ไร่ ได้แก่ กาฬสินธุ์ขอนแก่น ชัยภูมิ นครราชสีมา บุรีรัมย์ มหาสารคาม มุกดาหาร ยโสธร</p>



หัวข้อ	รายละเอียด
	ร้อยเอ็ด เลย ศรีสะเกษ สกลนคร สุรินทร์ หนองบัวลำภูอำนาจเจริญ อุตรธานี และ อุบลราชธานี
5. วัตถุประสงค์ของโครงการ	1) เพื่อใช้เกษตรกรนอกเขตชลประทานมีน้ำใช้ในการเกษตรในภาวะฝนทิ้งช่วง 2) เพื่อเป็นต้นแบบในการนำน้ำบาดาลขึ้นมาใช้สำหรับการเกษตรให้เหมาะสมกับ ศักยภาพที่มีอยู่ 3) เพื่อสนับสนุนช่วยเหลือเกษตรกรให้มีน้ำสำหรับหล่อเลี้ยงพืชผลทางการเกษตร
6. ตัวชี้วัดและค่าเป้าหมาย	ประชาชนมีงานมีอาชีพ สร้างรายได้เพิ่มรายได้จากการทำเกษตรกรรมที่เป็นระบบ
7. พื้นที่เป้าหมาย	จังหวัดอุดรธานี
8. กิจกรรมหลัก	การจัดการทรัพยากรธรรมชาติและสิ่งแวดล้อม เพื่อการใช้ประโยชน์อย่างคุ้มค่าและ ยั่งยืน
กิจกรรมหลักที่ 1 งบประมาณ ผู้รับผิดชอบ หน่วยงานที่เกี่ยวข้อง	พัฒนาน้ำบาดาลเพื่อการเกษตรแก้ปัญหาภัยแล้งนอกเขตชลประทาน โดยระบบการ กระจายน้ำด้วยพลังงานแสงอาทิตย์ จำนวน 100 บ่อ 49,000,000 บาท (งบพัฒนาจังหวัด) สำนักงานทรัพยากรธรรมชาติและสิ่งแวดล้อมจังหวัดอุดรธานี หน่วยงานภาคีเครือข่าย
กิจกรรมหลักที่ 2 งบประมาณ ผู้รับผิดชอบ หน่วยงานที่เกี่ยวข้อง	กำจัดวัชพืชอ่างเก็บน้ำกุดลิงจ้อ 400,000 บาท (งบฟังกักชั้น) โครงการชลประทานอุดรธานี หน่วยงานภาคีเครือข่าย
กิจกรรมหลักที่ 3 งบประมาณ ผู้รับผิดชอบ หน่วยงานที่เกี่ยวข้อง	กำจัดวัชพืชอ่างเก็บน้ำห้วยสามพาด 4,000,000 บาท (งบฟังกักชั้น) โครงการชลประทานอุดรธานี หน่วยงานภาคีเครือข่าย
กิจกรรมหลักที่ 4 งบประมาณ ผู้รับผิดชอบ หน่วยงานที่เกี่ยวข้อง	กำจัดวัชพืชอ่างเก็บน้ำห้วยทราย 5,000,000 บาท (งบฟังกักชั้น) โครงการชลประทานอุดรธานี หน่วยงานภาคีเครือข่าย
กิจกรรมหลักที่ 5 งบประมาณ ผู้รับผิดชอบ หน่วยงานที่เกี่ยวข้อง	กำจัดวัชพืชอ่างเก็บน้ำน้ำทรง ตอนล่าง 500,000 บาท (งบฟังกักชั้น) โครงการชลประทานอุดรธานี หน่วยงานภาคีเครือข่าย
กิจกรรมหลักที่ 6 งบประมาณ ผู้รับผิดชอบ หน่วยงานที่เกี่ยวข้อง	กำจัดวัชพืชอ่างเก็บน้ำหนองบ่อ 1,000,000 บาท (งบฟังกักชั้น) โครงการชลประทานอุดรธานี หน่วยงานภาคีเครือข่าย
กิจกรรมหลักที่ 7 งบประมาณ ผู้รับผิดชอบ หน่วยงานที่เกี่ยวข้อง	กำจัดวัชพืชอ่างเก็บน้ำโสกกรัง 300,000 บาท (งบฟังกักชั้น) โครงการชลประทานอุดรธานี หน่วยงานภาคีเครือข่าย
กิจกรรมหลักที่ 8 งบประมาณ ผู้รับผิดชอบ หน่วยงานที่เกี่ยวข้อง	กำจัดวัชพืชอ่างเก็บน้ำบ้านจัน 600,000 บาท (งบฟังกักชั้น) โครงการชลประทานอุดรธานี หน่วยงานภาคีเครือข่าย



หัวข้อ	รายละเอียด
กิจกรรมหลักที่ 9 งบประมาณ ผู้รับผิดชอบ หน่วยงานที่เกี่ยวข้อง	ก่อสร้างฝายน้ำล้น/ฝายชะลอน้ำ/ฝายแม้วทุกลำห้วย 120,000,000 บาท (งบองค์กรปกครองส่วนท้องถิ่น) ทต.บะยาว อ.วังสามหมอ หน่วยงานภาคีเครือข่าย
กิจกรรมหลักที่ 10 งบประมาณ ผู้รับผิดชอบ หน่วยงานที่เกี่ยวข้อง	ก่อสร้างฝายน้ำล้น/ฝายชะลอน้ำ/ฝายแม้วทุกลำห้วย 120,000,000 บาท (งบองค์กรปกครองส่วนท้องถิ่น) ทต.ผาสุก อ.วังสามหมอ หน่วยงานภาคีเครือข่าย
กิจกรรมหลักที่ 11 งบประมาณ ผู้รับผิดชอบ หน่วยงานที่เกี่ยวข้อง	ก่อสร้างสถานีสูบน้ำอ่างลำพันชาด (ที่ดินวัดป่าไม้งาม) 20,000,000 บาท (งบองค์กรปกครองส่วนท้องถิ่น) ทต.ผาสุก อ.วังสามหมอ หน่วยงานภาคีเครือข่าย
กิจกรรมหลักที่ 12 งบประมาณ ผู้รับผิดชอบ หน่วยงานที่เกี่ยวข้อง	ก่อสร้างฝายน้ำล้นห้วยสามพาด บริเวณนายนาคำสิทธิ์ ชัยวัน บ้านหนองบัวทอง หมู่ที่ 10 1,500,000 บาท (งบองค์กรปกครองส่วนท้องถิ่น) ทต.หนองไผ่ อ.เมืองอุดรธานี หน่วยงานภาคีเครือข่าย
กิจกรรมหลักที่ 13 งบประมาณ ผู้รับผิดชอบ หน่วยงานที่เกี่ยวข้อง	ก่อสร้างฝายน้ำล้นลำห้วยแสง ระหว่างนายนายนัน โศตรมาตร ไปศาลปู่คำ บ้านหนองตะไไ้ หมู่ที่ 12 800,000 บาท (งบองค์กรปกครองส่วนท้องถิ่น) ทต.หนองไผ่ อ.เมืองอุดรธานี หน่วยงานภาคีเครือข่าย
กิจกรรมหลักที่ 14 งบประมาณ ผู้รับผิดชอบ หน่วยงานที่เกี่ยวข้อง	ก่อสร้างฝายน้ำล้นห้วยบ้านม่วง บ้านยวด หมู่ที่ 1 ตำบลบ้านยวด อำเภอสร้างคอม จังหวัดอุดรธานี 700,000 บาท (งบองค์กรปกครองส่วนท้องถิ่น) ทต.หนองไผ่ อ.เมืองอุดรธานี หน่วยงานภาคีเครือข่าย
กิจกรรมหลักที่ 15 งบประมาณ ผู้รับผิดชอบ หน่วยงานที่เกี่ยวข้อง	ก่อสร้างคลองส่งน้ำชลประทานโขงซิมูล - หนองตลับ หมู่ที่ 7 และภายในเขต เทศบาล 4,840,000 บาท (งบองค์กรปกครองส่วนท้องถิ่น) ทต.กงพานพันดอน อ.กุมภวาปี หน่วยงานภาคีเครือข่าย
กิจกรรมหลักที่ 16 งบประมาณ ผู้รับผิดชอบ หน่วยงานที่เกี่ยวข้อง	ก่อสร้างฝายบ้านนายปรีชา-บ้านนายประยูร ม.12 และภายในเขตเทศบาล 2,750,000 บาท (งบองค์กรปกครองส่วนท้องถิ่น) ทต.กงพานพันดอน อ.กุมภวาปี หน่วยงานภาคีเครือข่าย
กิจกรรมหลักที่ 17 งบประมาณ ผู้รับผิดชอบ หน่วยงานที่เกี่ยวข้อง	ก่อสร้างฝายน้ำล้นห้วยแจ้ หมู่ที่ 1 (บริเวณนายนายหนูนา พิณจ) 10,000,000 บาท (งบองค์กรปกครองส่วนท้องถิ่น) อบต.หายโศก อ.บ้านผือ หน่วยงานภาคีเครือข่าย
กิจกรรมหลักที่ 18 งบประมาณ ผู้รับผิดชอบ หน่วยงานที่เกี่ยวข้อง	ก่อสร้างฝายน้ำล้นห้วยแจ้ หมู่ที่ 1 (บริเวณนายนายสมเกียรติ รักษาชาติ) 10,000,000 บาท (งบองค์กรปกครองส่วนท้องถิ่น) อบต.หายโศก อ.บ้านผือ หน่วยงานภาคีเครือข่าย



หัวข้อ	รายละเอียด
กิจกรรมหลักที่ 19 งบประมาณ ผู้รับผิดชอบ หน่วยงานที่เกี่ยวข้อง	ก่อสร้างฝายน้ำล้นลำกุดคำ หมู่ที่ 1 (บริเวณนายนายภาค บุญกอง) 6,000,000 บาท (งบองค์กรปกครองส่วนท้องถิ่น) อบต.หายโศก อ.บ้านผือ หน่วยงานภาคีเครือข่าย
กิจกรรมหลักที่ 20 งบประมาณ ผู้รับผิดชอบ หน่วยงานที่เกี่ยวข้อง	ก่อสร้างฝายน้ำล้นลำกุดคำ หมู่ที่ 1 (บริเวณนายนายประพันธ์ วงษ์เพชร)8,000,000 บาท (งบองค์กรปกครองส่วนท้องถิ่น) อบต.หายโศก อ.บ้านผือ หน่วยงานภาคีเครือข่าย
กิจกรรมหลักที่ 21 งบประมาณ ผู้รับผิดชอบ หน่วยงานที่เกี่ยวข้อง	ปรับปรุงฝายน้ำล้น หมู่ที่ 2 (ลำห้วยคูก) 400,000 บาท (งบองค์กรปกครองส่วนท้องถิ่น) อบต.หายโศก อ.บ้านผือ หน่วยงานภาคีเครือข่าย
กิจกรรมหลักที่ 22 งบประมาณ ผู้รับผิดชอบ หน่วยงานที่เกี่ยวข้อง	ก่อสร้างฝายน้ำล้นห้วยแจ้ง หมู่ที่ 1 (บริเวณนายนายสมเกียรติ รักษาชาติ) 7,600,000 บาท (งบองค์กรปกครองส่วนท้องถิ่น) อบต.หายโศก อ.บ้านผือ หน่วยงานภาคีเครือข่าย
กิจกรรมหลักที่ 23 งบประมาณ ผู้รับผิดชอบ หน่วยงานที่เกี่ยวข้อง	ก่อสร้างฝายน้ำล้น หมู่ที่ 2 (บริเวณนางสมจันทร์ ดวงดี) 2,000,000 บาท (งบองค์กรปกครองส่วนท้องถิ่น) อบต.หายโศก อ.บ้านผือ หน่วยงานภาคีเครือข่าย
กิจกรรมหลักที่ 24 งบประมาณ ผู้รับผิดชอบ หน่วยงานที่เกี่ยวข้อง	ก่อสร้างฝายน้ำล้นลำห้วยบงใต้ หมู่ที่ 3 8,000,000 บาท (งบองค์กรปกครองส่วนท้องถิ่น) อบต.หายโศก อ.บ้านผือ หน่วยงานภาคีเครือข่าย
กิจกรรมหลักที่ 25 งบประมาณ ผู้รับผิดชอบ หน่วยงานที่เกี่ยวข้อง	ปรับปรุงฝายน้ำล้นลำห้วยจิว หมู่ที่ 4 1,200,000 บาท (งบองค์กรปกครองส่วนท้องถิ่น) อบต.หายโศก อ.บ้านผือ หน่วยงานภาคีเครือข่าย
กิจกรรมหลักที่ 26 งบประมาณ ผู้รับผิดชอบ หน่วยงานที่เกี่ยวข้อง	ก่อสร้างฝายน้ำล้นลำห้วยอีสี หมู่ที่ 6 20,000,000 บาท (งบองค์กรปกครองส่วนท้องถิ่น) อบต.หายโศก อ.บ้านผือ หน่วยงานภาคีเครือข่าย
กิจกรรมหลักที่ 27 งบประมาณ ผู้รับผิดชอบ หน่วยงานที่เกี่ยวข้อง	ก่อสร้างฝายน้ำล้นลำห้วยลำคูก หมู่ที่ 9 16,000,000 บาท (งบองค์กรปกครองส่วนท้องถิ่น) อบต.หายโศก อ.บ้านผือ หน่วยงานภาคีเครือข่าย
กิจกรรมหลักที่ 28 งบประมาณ ผู้รับผิดชอบ หน่วยงานที่เกี่ยวข้อง	ก่อสร้างฝายน้ำล้นลำห้วยมะกอก หมู่ที่ 12 8,000,000 บาท (งบองค์กรปกครองส่วนท้องถิ่น) อบต.หายโศก อ.บ้านผือ หน่วยงานภาคีเครือข่าย
กิจกรรมหลักที่ 29 งบประมาณ ผู้รับผิดชอบ หน่วยงานที่เกี่ยวข้อง	ก่อสร้างฝายน้ำล้นลำห้วยกุดแคน หมู่ที่ 3 8,000,000 บาท (งบองค์กรปกครองส่วนท้องถิ่น) อบต.หายโศก อ.บ้านผือ หน่วยงานภาคีเครือข่าย



หัวข้อ	รายละเอียด
กิจกรรมหลักที่ 30 งบประมาณ ผู้รับผิดชอบ หน่วยงานที่เกี่ยวข้อง	ก่อสร้างฝายน้ำล้น หมู่ที่ 13 (บริเวณนายนายสุดใจ เหล่าวางค์) 8,000,000 บาท (งบองค์กรปกครองส่วนท้องถิ่น) อบต.หายโศก อ.บ้านผือ หน่วยงานภาคีเครือข่าย
กิจกรรมหลักที่ 31 งบประมาณ ผู้รับผิดชอบ หน่วยงานที่เกี่ยวข้อง	ก่อสร้างฝายน้ำล้น หมู่ที่ 13 (บริเวณนางนางฝุ่น เหล่าวางค์) 8,000,000 บาท (งบองค์กรปกครองส่วนท้องถิ่น) อบต.หายโศก อ.บ้านผือ หน่วยงานภาคีเครือข่าย
กิจกรรมหลักที่ 32 งบประมาณ ผู้รับผิดชอบ หน่วยงานที่เกี่ยวข้อง	ก่อสร้างฝายน้ำล้น หมู่ที่ 13 (บริเวณนางนางทองแก้ว สังข์ทอง) 4,000,000 บาท (งบองค์กรปกครองส่วนท้องถิ่น) อบต.หายโศก อ.บ้านผือ หน่วยงานภาคีเครือข่าย
กิจกรรมหลักที่ 33 งบประมาณ ผู้รับผิดชอบ หน่วยงานที่เกี่ยวข้อง	ก่อสร้างฝายน้ำล้น หมู่ที่ 8 (บริเวณนายนายอุบล บุญสว่าง) 8,000,000 บาท (งบองค์กรปกครองส่วนท้องถิ่น) อบต.หายโศก อ.บ้านผือ หน่วยงานภาคีเครือข่าย
กิจกรรมหลักที่ 34 งบประมาณ ผู้รับผิดชอบ หน่วยงานที่เกี่ยวข้อง	ก่อสร้างฝายน้ำล้น หมู่ที่ 8 (บริเวณนายนายคำเพลิน สังข์มีแสง) 8,000,000 บาท (งบองค์กรปกครองส่วนท้องถิ่น) อบต.หายโศก อ.บ้านผือ หน่วยงานภาคีเครือข่าย
กิจกรรมหลักที่ 35 งบประมาณ ผู้รับผิดชอบ หน่วยงานที่เกี่ยวข้อง	ก่อสร้างฝายน้ำล้นลำห้วยแจ้ หมู่ที่ 1 (บริเวณนางนางหล้า เขียบแหลม) 10,000,000 บาท (งบองค์กรปกครองส่วนท้องถิ่น) อบต.หายโศก อ.บ้านผือ หน่วยงานภาคีเครือข่าย
กิจกรรมหลักที่ 36 งบประมาณ ผู้รับผิดชอบ หน่วยงานที่เกี่ยวข้อง	ปรับปรุง/ซ่อมแซมฝายน้ำล้นห้วยคูก หมู่ที่ 1 (บริเวณนายนายสากล ราชโยธี) 2,000,000 บาท (งบองค์กรปกครองส่วนท้องถิ่น) อบต.หายโศก อ.บ้านผือ หน่วยงานภาคีเครือข่าย
กิจกรรมหลักที่ 37 งบประมาณ ผู้รับผิดชอบ หน่วยงานที่เกี่ยวข้อง	ก่อสร้างฝายน้ำล้นห้วยจาง หมู่ที่ 1 บ้านสามพร้าว 10,000,000 บาท (งบองค์กรปกครองส่วนท้องถิ่น) อบต.สามพร้าว อ.เมืองอุดรธานี หน่วยงานภาคีเครือข่าย
กิจกรรมหลักที่ 38 งบประมาณ ผู้รับผิดชอบ หน่วยงานที่เกี่ยวข้อง	ก่อสร้างฝายน้ำล้นคอนกรีตเสริมเหล็ก ขนาดกว้าง 18.40 เมตร ยาว 35.90 เมตร สันฝายสูง 2 เมตร ลำห้วยไฮ (ตอนบน) หมู่ที่ 14 บ้านโคกเจริญ ตำบลจำปี อำเภอสรีธาตุ จังหวัดอุดรธานี 5,280,000 บาท (งบองค์กรปกครองส่วนท้องถิ่น) ทต.จำปี อ.ศรีธาตุ หน่วยงานภาคีเครือข่าย
กิจกรรมหลักที่ 39 งบประมาณ ผู้รับผิดชอบ หน่วยงานที่เกี่ยวข้อง	ก่อสร้างฝายน้ำล้นคอนกรีตเสริมเหล็ก ขนาดกว้าง 18.40 เมตร ยาว 35.90 เมตร สันฝายสูง 2 เมตร ลำห้วยหมกปลาแดง (ตอนล่าง) หมู่ที่ 8 บ้านโคกผักชี ตำบลจำปี อำเภอสรีธาตุ จังหวัดอุดรธานี 5,280,000 บาท (งบองค์กรปกครองส่วนท้องถิ่น) ทต.จำปี อ.ศรีธาตุ หน่วยงานภาคีเครือข่าย



หัวข้อ	รายละเอียด
กิจกรรมหลักที่ 40  งบประมาณ ผู้รับผิดชอบ หน่วยงานที่เกี่ยวข้อง	ก่อสร้างฝายน้ำล้นคอนกรีตเสริมเหล็ก ขนาดกว้าง 18.40 เมตร ยาว 35.90 เมตร สันฝายสูง 2 เมตร ลำห้วยสิบเอียง หมู่ที่ 17 บ้านไทรทอง ตำบลจำปี อำเภอสรีธาตุ จังหวัดอุดรธานี  5,280,000 บาท (งบองค์กรปกครองส่วนท้องถิ่น) ทต.จำปี อ.ศรีธาตุ หน่วยงานภาคีเครือข่าย
กิจกรรมหลักที่ 41  งบประมาณ ผู้รับผิดชอบ หน่วยงานที่เกี่ยวข้อง	ก่อสร้างฝายน้ำล้น ตามแบบ มข.2527 กว้าง 10 เมตร สันฝายสูง 1.50 เมตร ผนังข้างสูง 3 เมตร ลำห้วยตาด(ตอนกลาง) หมู่ที่ 15 บ้านป่าปอแดง ตำบลจำปี อำเภอสรีธาตุ จังหวัดอุดรธานี  2,916,000 บาท (งบองค์กรปกครองส่วนท้องถิ่น) ทต.จำปี อ.ศรีธาตุ หน่วยงานภาคีเครือข่าย
กิจกรรมหลักที่ 42  งบประมาณ ผู้รับผิดชอบ หน่วยงานที่เกี่ยวข้อง	ก่อสร้างฝายแกนดินซีเมนต์ห้วยวังกกตาล บ้านเม่น หมู่ที่ 7  390,000 บาท (งบองค์กรปกครองส่วนท้องถิ่น) อบต.บ้านขาว อ.เมืองอุดรธานี หน่วยงานภาคีเครือข่าย
กิจกรรมหลักที่ 43  งบประมาณ ผู้รับผิดชอบ หน่วยงานที่เกี่ยวข้อง	ก่อสร้างฝายน้ำลาดค้ำเมยตอนล่าง บ้านชาด หมู่ที่ 6 ตำบลบ้านยวด อำเภอสว่างคอม จังหวัดอุดรธานี  700,000 บาท (งบองค์กรปกครองส่วนท้องถิ่น) ทต.บ้านยวด อ.สว่างคอม หน่วยงานภาคีเครือข่าย
กิจกรรมหลักที่ 44  งบประมาณ ผู้รับผิดชอบ หน่วยงานที่เกี่ยวข้อง	ก่อสร้างฝายน้ำล้นลำห้วยแสง หมู่ที่ 2 ตำบลบ้านยวด อำเภอสว่างคอม จังหวัดอุดรธานี  700,000 บาท (งบองค์กรปกครองส่วนท้องถิ่น) ทต.บ้านยวด อ.สว่างคอม หน่วยงานภาคีเครือข่าย
กิจกรรมหลักที่ 45  งบประมาณ ผู้รับผิดชอบ หน่วยงานที่เกี่ยวข้อง	ก่อสร้างฝายน้ำล้น ห้วยกุดคำ หมู่ที่ 1 (ก่อสร้างบริเวณนายสมศักดิ์ นักร้อง) ตำบลบ้านยวด อำเภอสว่างคอม จังหวัดอุดรธานี  2,800,000 บาท (งบองค์กรปกครองส่วนท้องถิ่น) อบต.หายโศก อ.บ้านผือ หน่วยงานภาคีเครือข่าย
กิจกรรมหลักที่ 46  งบประมาณ ผู้รับผิดชอบ หน่วยงานที่เกี่ยวข้อง	โครงการก่อสร้างคันกันน้ำ คลส.ลำห้วยทวน ระหว่างเขตตำบลวังทองและเขตโพนสูง จุดที่นางนงน้อย คณิตสาร (เขตตำบลวังทอง) และฝั่งตรงกันข้ามลำห้วยทวน ที่นางนงทวี แก้วบุตดา (เขตตำบลโพนสูง)  2,800,000 บาท (งบองค์กรปกครองส่วนท้องถิ่น) อบต.วังทอง อ.บ้านดุง หน่วยงานภาคีเครือข่าย
กิจกรรมหลักที่ 47  งบประมาณ ผู้รับผิดชอบ หน่วยงานที่เกี่ยวข้อง	ก่อสร้างฝายชะลอน้ำ บ้านนายายเตย ม.12  1,000,000 บาท (งบองค์กรปกครองส่วนท้องถิ่น) อบต.สุขเม้า อ.เพ็ญ หน่วยงานภาคีเครือข่าย
กิจกรรมหลักที่ 48  งบประมาณ ผู้รับผิดชอบ หน่วยงานที่เกี่ยวข้อง	ก่อสร้างฝายน้ำล้น บริเวณลำห้วยทุ่งบ่อ  6,000,000 บาท (งบองค์กรปกครองส่วนท้องถิ่น) อบต.วังทอง อ.บ้านดุง หน่วยงานภาคีเครือข่าย



หัวข้อ	รายละเอียด
กิจกรรมหลักที่ 49 งบประมาณ ผู้รับผิดชอบ หน่วยงานที่เกี่ยวข้อง	ชุดลอกหนองวัดอนาลโย (ภูค้อ) 4,000,000 บาท (งบองค์กรปกครองส่วนท้องถิ่น) ทต.ผาสูก อ.วังสามหมอ หน่วยงานภาคีเครือข่าย
กิจกรรมหลักที่ 50 งบประมาณ ผู้รับผิดชอบ หน่วยงานที่เกี่ยวข้อง	ชุดลอกหนองผือ บ้านหนองนกเขียน หมู่ 3 ตำบลนาพุ อำเภอยะผือ จังหวัดอุดรธานี 4,000,000 บาท (งบองค์กรปกครองส่วนท้องถิ่น) อบต.นาพุ อ.เพ็ญ หน่วยงานภาคีเครือข่าย
กิจกรรมหลักที่ 51 งบประมาณ ผู้รับผิดชอบ หน่วยงานที่เกี่ยวข้อง	ชุดลอกลำห้วยไทร (ม.1) ต.กุดหมากไฟ อ.หนองวัวซอ 500,000 บาท (งบฟังก์ชั่น) ที่ทำการปกครองอำเภอนองวัวซอ หน่วยงานภาคีเครือข่าย
กิจกรรมหลักที่ 52 งบประมาณ ผู้รับผิดชอบ หน่วยงานที่เกี่ยวข้อง	ชุดลอกลำห้วยไทร (ม.7) ต.กุดหมากไฟ อ.หนองวัวซอ 500,000 บาท (งบฟังก์ชั่น) ที่ทำการปกครองอำเภอนองวัวซอ หน่วยงานภาคีเครือข่าย
กิจกรรมหลักที่ 51 งบประมาณ ผู้รับผิดชอบ หน่วยงานที่เกี่ยวข้อง	ชุดลอกลำห้วยไทร (ม.8) ต.กุดหมากไฟ อ.หนองวัวซอ 500,000 บาท (งบฟังก์ชั่น) ที่ทำการปกครองอำเภอนองวัวซอ หน่วยงานภาคีเครือข่าย
กิจกรรมหลักที่ 52 งบประมาณ ผู้รับผิดชอบ หน่วยงานที่เกี่ยวข้อง	ชุดลอกลำห้วยคล้าย (ม.3) ต.กุดหมากไฟ อ.หนองวัวซอ 500,000 บาท (งบฟังก์ชั่น) ที่ทำการปกครองอำเภอนองวัวซอ หน่วยงานภาคีเครือข่าย
กิจกรรมหลักที่ 53 งบประมาณ ผู้รับผิดชอบ หน่วยงานที่เกี่ยวข้อง	ชุดลอกลำห้วยนกเต็น (ม.5) ต.กุดหมากไฟ อ.หนองวัวซอ 500,000 บาท (งบฟังก์ชั่น) ที่ทำการปกครองอำเภอนองวัวซอ หน่วยงานภาคีเครือข่าย
กิจกรรมหลักที่ 54 งบประมาณ ผู้รับผิดชอบ หน่วยงานที่เกี่ยวข้อง	ชุดลอกลำห้วยวังปลา (ม.2) ต.กุดหมากไฟ อ.หนองวัวซอ 500,000 บาท (งบฟังก์ชั่น) ที่ทำการปกครองอำเภอนองวัวซอ หน่วยงานภาคีเครือข่าย
กิจกรรมหลักที่ 55 งบประมาณ ผู้รับผิดชอบ หน่วยงานที่เกี่ยวข้อง	ชุดลอกลำห้วยเชียงลี (ม.1) ต.กุดหมากไฟ อ.หนองวัวซอ 500,000 บาท (งบฟังก์ชั่น) ที่ทำการปกครองอำเภอนองวัวซอ หน่วยงานภาคีเครือข่าย
กิจกรรมหลักที่ 56 งบประมาณ ผู้รับผิดชอบ หน่วยงานที่เกี่ยวข้อง	ชุดลอกลำห้วยแล้ง (ม.2) ต.กุดหมากไฟ อ.หนองวัวซอ 500,000 บาท (งบฟังก์ชั่น) ที่ทำการปกครองอำเภอนองวัวซอ หน่วยงานภาคีเครือข่าย
กิจกรรมหลักที่ 57 งบประมาณ ผู้รับผิดชอบ	ชุดลอกลำห้วยค้ำกลาง (ม.8) ต.กุดหมากไฟ อ.หนองวัวซอ 500,000 บาท (งบฟังก์ชั่น) ที่ทำการปกครองอำเภอนองวัวซอ



หัวข้อ	รายละเอียด
หน่วยงานที่เกี่ยวข้อง	หน่วยงานภาคีเครือข่าย
กิจกรรมหลักที่ 58 งบประมาณ ผู้รับผิดชอบ หน่วยงานที่เกี่ยวข้อง	ชุดลอกลำห้วยตาลเหียน (ม.2) ต.กุดหมากไฟ อ.หนองวัวซอ 500,000 บาท (งบฟังก์ชั่น) ที่ทำการปกครองอำเภอหนองวัวซอ หน่วยงานภาคีเครือข่าย
กิจกรรมหลักที่ 59 งบประมาณ ผู้รับผิดชอบ หน่วยงานที่เกี่ยวข้อง	ชุดลอกลำห้วยแสง (ม.1) ต.กุดหมากไฟ อ.หนองวัวซอ 500,000 บาท (งบฟังก์ชั่น) ที่ทำการปกครองอำเภอหนองวัวซอ หน่วยงานภาคีเครือข่าย
กิจกรรมหลักที่ 60 งบประมาณ ผู้รับผิดชอบ หน่วยงานที่เกี่ยวข้อง	ชุดลอกฝายค้ำก้านเหลือง (ม.10) ต.กุดหมากไฟ อ.หนองวัวซอ 500,000 บาท (งบฟังก์ชั่น) ที่ทำการปกครองอำเภอหนองวัวซอ หน่วยงานภาคีเครือข่าย
กิจกรรมหลักที่ 61 งบประมาณ ผู้รับผิดชอบ หน่วยงานที่เกี่ยวข้อง	ชุดลอกลำห้วยหินแตก (ม.8) ต.กุดหมากไฟ อ.หนองวัวซอ 500,000 บาท (งบฟังก์ชั่น) ที่ทำการปกครองอำเภอหนองวัวซอ หน่วยงานภาคีเครือข่าย
กิจกรรมหลักที่ 62 งบประมาณ ผู้รับผิดชอบ หน่วยงานที่เกี่ยวข้อง	ชุดลอกลำห้วยหินตั้ง (ม.8) ต.กุดหมากไฟ อ.หนองวัวซอ 500,000 บาท (งบฟังก์ชั่น) ที่ทำการปกครองอำเภอหนองวัวซอ หน่วยงานภาคีเครือข่าย
กิจกรรมหลักที่ 63 งบประมาณ ผู้รับผิดชอบ หน่วยงานที่เกี่ยวข้อง	ชุดลอกลำห้วยพานโพ (ม.9) ต.อุบมุง อ.หนองวัวซอ 500,000 บาท (งบฟังก์ชั่น) ที่ทำการปกครองอำเภอหนองวัวซอ หน่วยงานภาคีเครือข่าย
กิจกรรมหลักที่ 64 งบประมาณ ผู้รับผิดชอบ หน่วยงานที่เกี่ยวข้อง	ชุดลอกลำห้วยวังฝายหมื่น (ม.6) ต.โนนหวาย อ.หนองวัวซอ 500,000 บาท (งบฟังก์ชั่น) ที่ทำการปกครองอำเภอหนองวัวซอ หน่วยงานภาคีเครือข่าย
กิจกรรมหลักที่ 65 งบประมาณ ผู้รับผิดชอบ หน่วยงานที่เกี่ยวข้อง	ชุดลอกลำห้วยทราย (ม.1-3) ต.หนองบัวบาน อ.หนองวัวซอ 500,000 บาท (งบฟังก์ชั่น) ที่ทำการปกครองอำเภอหนองวัวซอ หน่วยงานภาคีเครือข่าย
กิจกรรมหลักที่ 66 งบประมาณ ผู้รับผิดชอบ หน่วยงานที่เกี่ยวข้อง	ชุดลอกลำห้วยทราย (ม.5) ต.หนองอ้อ อ.หนองวัวซอ 500,000 บาท (งบฟังก์ชั่น) ที่ทำการปกครองอำเภอหนองวัวซอ หน่วยงานภาคีเครือข่าย
กิจกรรมหลักที่ 67 งบประมาณ ผู้รับผิดชอบ หน่วยงานที่เกี่ยวข้อง	ชุดลอกลำห้วยชำแคน (ม.8) ต.โนนหวาย อ.หนองวัวซอ 500,000 บาท (งบฟังก์ชั่น) ที่ทำการปกครองอำเภอหนองวัวซอ หน่วยงานภาคีเครือข่าย
กิจกรรมหลักที่ 68 งบประมาณ ผู้รับผิดชอบ	ชุดลอกหนองผักบุ้ง หมู่ที่ 1 บ้านสามพร้าว 5,000,000 บาท (งบองค์กรปกครองส่วนท้องถิ่น) อบต.สามพร้าว อ.เมืองอุดรธานี





หัวข้อ	รายละเอียด
ผู้รับผิดชอบ หน่วยงานที่เกี่ยวข้อง	อบต.สามพร้าว อ.เมืองอุดรธานี หน่วยงานภาคีเครือข่าย
กิจกรรมหลักที่ 80  งบประมาณ ผู้รับผิดชอบ หน่วยงานที่เกี่ยวข้อง	ชุดลอกคลองห้วยบ้าน ไปถึง ลำห้วยใหญ่ บ้านยวด หมู่ที่ 1 ตำบลบ้านยวด อำเภอ สร้างคอม จังหวัดอุดรธานี  700,000 บาท (งบองค์กรปกครองส่วนท้องถิ่น) ทต.บ้านยวด อ.สร้างคอม หน่วยงานภาคีเครือข่าย
กิจกรรมหลักที่ 81  งบประมาณ ผู้รับผิดชอบ หน่วยงานที่เกี่ยวข้อง	ชุดลอกคลองห้วยแล้ง บ้านยวด หมู่ที่ 1 ตำบลบ้านยวด อำเภอสร้างคอม จังหวัด อุดรธานี  700,000 บาท (งบองค์กรปกครองส่วนท้องถิ่น) ทต.บ้านยวด อ.สร้างคอม หน่วยงานภาคีเครือข่าย
กิจกรรมหลักที่ 82  งบประมาณ ผู้รับผิดชอบ หน่วยงานที่เกี่ยวข้อง	ชุดลอกหนองหลวงพร้อมปรับปรุงภูมิทัศน์บ้านจอมศรี ชุดดินไม่น้อยกว่า 36,000 ลบ.ม. หมู่ที่ 1 ต.เมืองพาน อ.บ้านผือ จ.อุดรธานี  4,200,000 บาท (งบองค์กรปกครองส่วนท้องถิ่น) อบต.เมืองพาน อ.บ้านผือ หน่วยงานภาคีเครือข่าย
กิจกรรมหลักที่ 83 งบประมาณ ผู้รับผิดชอบ หน่วยงานที่เกี่ยวข้อง	ชุดลอกสระน้ำ (หนองเดิ่นบ่อใหญ่) หมู่ที่ 20  5,000,000 บาท (งบองค์กรปกครองส่วนท้องถิ่น) ทต.กงพานพันดอน อ.กุมภวาปี หน่วยงานภาคีเครือข่าย
กิจกรรมหลักที่ 84 งบประมาณ ผู้รับผิดชอบ หน่วยงานที่เกี่ยวข้อง	ชุดลอกสระน้ำ (หนองผึ่ง) หมู่ที่ 3  1,500,000 บาท (งบองค์กรปกครองส่วนท้องถิ่น) ทต.กงพานพันดอน อ.กุมภวาปี หน่วยงานภาคีเครือข่าย
กิจกรรมหลักที่ 85 งบประมาณ ผู้รับผิดชอบ หน่วยงานที่เกี่ยวข้อง	ชุดลอกลำห้วยน้ำซ้อยตอนบน หมู่ที่ 3  12,000,000 บาท (งบองค์กรปกครองส่วนท้องถิ่น) ทต.กงพานพันดอน อ.กุมภวาปี หน่วยงานภาคีเครือข่าย
กิจกรรมหลักที่ 86 งบประมาณ ผู้รับผิดชอบ หน่วยงานที่เกี่ยวข้อง	ชุดลอกสระน้ำ (หนองกงพาน) หมู่ที่ 8  2,000,000 บาท (งบองค์กรปกครองส่วนท้องถิ่น) ทต.กงพานพันดอน อ.กุมภวาปี หน่วยงานภาคีเครือข่าย
กิจกรรมหลักที่ 87 งบประมาณ ผู้รับผิดชอบ หน่วยงานที่เกี่ยวข้อง	ชุดลอกสระน้ำ (หนองบ้านผือ) หมู่ที่ 6  800,000 บาท (งบองค์กรปกครองส่วนท้องถิ่น) ทต.กงพานพันดอน อ.กุมภวาปี หน่วยงานภาคีเครือข่าย
กิจกรรมหลักที่ 88 งบประมาณ ผู้รับผิดชอบ หน่วยงานที่เกี่ยวข้อง	ชุดลอกลำห้วยน้ำตงแคน หมู่ที่ 11  5,000,000 บาท (งบองค์กรปกครองส่วนท้องถิ่น) ทต.กงพานพันดอน อ.กุมภวาปี หน่วยงานภาคีเครือข่าย
กิจกรรมหลักที่ 89 งบประมาณ ผู้รับผิดชอบ	ชุดลอกสระน้ำ (หนองแคน) หมู่ที่ 12  800,000 บาท (งบองค์กรปกครองส่วนท้องถิ่น) ทต.กงพานพันดอน อ.กุมภวาปี



หัวข้อ	รายละเอียด
หน่วยงานที่เกี่ยวข้อง	หน่วยงานภาคีเครือข่าย
กิจกรรมหลักที่ 90 งบประมาณ ผู้รับผิดชอบ หน่วยงานที่เกี่ยวข้อง	ชุดลอกสระน้ำ (หนองตลับ) หมู่ที่ 12 3,500,000 บาท (งบองค์กรปกครองส่วนท้องถิ่น) ทต.กงพานพันดอน อ.กุมภวาปี หน่วยงานภาคีเครือข่าย
กิจกรรมหลักที่ 91 งบประมาณ ผู้รับผิดชอบ หน่วยงานที่เกี่ยวข้อง	ชุดลอกสระน้ำ (หนองน้ำกิน) หมู่ที่ 13 3,000,000 บาท (งบองค์กรปกครองส่วนท้องถิ่น) ทต.กงพานพันดอน อ.กุมภวาปี หน่วยงานภาคีเครือข่าย
กิจกรรมหลักที่ 92 งบประมาณ ผู้รับผิดชอบ หน่วยงานที่เกี่ยวข้อง	ชุดลอกสระน้ำ (หนองหมู) หมู่ที่ 14 2,500,000 บาท (งบองค์กรปกครองส่วนท้องถิ่น) ทต.กงพานพันดอน อ.กุมภวาปี หน่วยงานภาคีเครือข่าย
กิจกรรมหลักที่ 93 งบประมาณ ผู้รับผิดชอบ หน่วยงานที่เกี่ยวข้อง	ชุดลอกสระน้ำ (หนองคำอี๊กั้ง) 2,500,000 บาท (งบองค์กรปกครองส่วนท้องถิ่น) ทต.กงพานพันดอน อ.กุมภวาปี หน่วยงานภาคีเครือข่าย
กิจกรรมหลักที่ 94 งบประมาณ ผู้รับผิดชอบ หน่วยงานที่เกี่ยวข้อง	ชุดลอกลำห้วยหนองโค หมู่ที่ 19 1,600,000 บาท (งบองค์กรปกครองส่วนท้องถิ่น) ทต.กงพานพันดอน อ.กุมภวาปี หน่วยงานภาคีเครือข่าย
กิจกรรมหลักที่ 95 งบประมาณ ผู้รับผิดชอบ หน่วยงานที่เกี่ยวข้อง	ชุดลอกลำห้วยน้ำซ่อง บ้านหนองผึ้ง หมู่ที่ 3 (ถนนริมห้วยน้ำซ่อง-โนนบ้านด้าง) 2,000,000 บาท (งบองค์กรปกครองส่วนท้องถิ่น) ทต.กงพานพันดอน อ.กุมภวาปี หน่วยงานภาคีเครือข่าย
กิจกรรมหลักที่ 96 งบประมาณ ผู้รับผิดชอบ หน่วยงานที่เกี่ยวข้อง	ชุดลอกลำห้วยน้ำซ่อง บ้านหนองผึ้ง หมู่ที่ 3 2,500,000 บาท (งบองค์กรปกครองส่วนท้องถิ่น) ทต.กงพานพันดอน อ.กุมภวาปี หน่วยงานภาคีเครือข่าย
กิจกรรมหลักที่ 97 งบประมาณ ผู้รับผิดชอบ หน่วยงานที่เกี่ยวข้อง	ชุดลอกลำห้วยกงพาน บ้านหนองอุดม หมู่ที่ 18 1,500,000 บาท (งบองค์กรปกครองส่วนท้องถิ่น) ทต.กงพานพันดอน อ.กุมภวาปี หน่วยงานภาคีเครือข่าย
กิจกรรมหลักที่ 98 งบประมาณ ผู้รับผิดชอบ หน่วยงานที่เกี่ยวข้อง	ชุดลอกลำห้วยคุก หมู่ที่ 1 (จากนางางพวงเพชร รายโยธี ถึงนายนายวีระ คชวงค์) 4,000,000 บาท (งบองค์กรปกครองส่วนท้องถิ่น) ทต.กงพานพันดอน อ.กุมภวาปี หน่วยงานภาคีเครือข่าย
กิจกรรมหลักที่ 99 งบประมาณ ผู้รับผิดชอบ หน่วยงานที่เกี่ยวข้อง	ชุดลอกลำห้วยหอย หมู่ที่ 3 2,000,000 บาท (งบองค์กรปกครองส่วนท้องถิ่น) อบต.หายโศก อ.บ้านผือ หน่วยงานภาคีเครือข่าย
กิจกรรมหลักที่ 100 งบประมาณ	ชุดลอกอ่างเก็บน้ำห้วยบง หมู่ที่ 3 20,000,000 บาท (งบองค์กรปกครองส่วนท้องถิ่น)



หัวข้อ	รายละเอียด
ผู้รับผิดชอบ หน่วยงานที่เกี่ยวข้อง	อบต.หายโศก อ.บ้านฝ้อ หน่วยงานภาคีเครือข่าย
กิจกรรมหลักที่ 101 งบประมาณ ผู้รับผิดชอบ หน่วยงานที่เกี่ยวข้อง	ชุดลอกลำห้วยกุดแคน หมู่ที่ 3 4,000,000 บาท (งบองค์กรปกครองส่วนท้องถิ่น) อบต.หายโศก อ.บ้านฝ้อ หน่วยงานภาคีเครือข่าย
กิจกรรมหลักที่ 102 งบประมาณ ผู้รับผิดชอบ หน่วยงานที่เกี่ยวข้อง	ชุดลอกลำห้วยบงใต้ หมู่ที่ 3 8,000,000 บาท (งบองค์กรปกครองส่วนท้องถิ่น) อบต.หายโศก อ.บ้านฝ้อ หน่วยงานภาคีเครือข่าย
กิจกรรมหลักที่ 103 งบประมาณ ผู้รับผิดชอบ หน่วยงานที่เกี่ยวข้อง	ชุดลอกลำห้วยคูก หมู่ที่ 12 พร้อมก่อสร้างฝากั้นน้ำ (จากนายนายดาว ชาวอุบล ถึง บ้านธาตุทรายมูล) 8,000,000 บาท (งบองค์กรปกครองส่วนท้องถิ่น) อบต.หายโศก อ.บ้านฝ้อ หน่วยงานภาคีเครือข่าย
กิจกรรมหลักที่ 104 งบประมาณ ผู้รับผิดชอบ หน่วยงานที่เกี่ยวข้อง	ชุดลอกลำห้วยมะกอก หมู่ที่ 12 4,000,000 บาท (งบองค์กรปกครองส่วนท้องถิ่น) อบต.หายโศก อ.บ้านฝ้อ หน่วยงานภาคีเครือข่าย
กิจกรรมหลักที่ 105 งบประมาณ ผู้รับผิดชอบ หน่วยงานที่เกี่ยวข้อง	ชุดลอกลำห้วยคูก หมู่ที่ 2 (วังทม) 4,000,000 บาท (งบองค์กรปกครองส่วนท้องถิ่น) อบต.หายโศก อ.บ้านฝ้อ หน่วยงานภาคีเครือข่าย
กิจกรรมหลักที่ 106 งบประมาณ ผู้รับผิดชอบ หน่วยงานที่เกี่ยวข้อง	ชุดลอกลำห้วยจิว หมู่ที่ 2 2,000,000 บาท (งบองค์กรปกครองส่วนท้องถิ่น) อบต.หายโศก อ.บ้านฝ้อ หน่วยงานภาคีเครือข่าย
กิจกรรมหลักที่ 107 งบประมาณ ผู้รับผิดชอบ หน่วยงานที่เกี่ยวข้อง	ชุดลอกลำห้วยป่าหว่า หมู่ที่ 2 2,000,000 บาท (งบองค์กรปกครองส่วนท้องถิ่น) อบต.หายโศก อ.บ้านฝ้อ หน่วยงานภาคีเครือข่าย
กิจกรรมหลักที่ 108 งบประมาณ ผู้รับผิดชอบ หน่วยงานที่เกี่ยวข้อง	ชุดลอกลำห้วยจิว หมู่ที่ 4 2,000,000 บาท (งบองค์กรปกครองส่วนท้องถิ่น) อบต.หายโศก อ.บ้านฝ้อ หน่วยงานภาคีเครือข่าย
กิจกรรมหลักที่ 109 งบประมาณ ผู้รับผิดชอบ หน่วยงานที่เกี่ยวข้อง	ชุดลอกลำห้วยแจ้ง หมู่ที่ 5,12,15 และ 17 1,700,000 บาท (งบองค์กรปกครองส่วนท้องถิ่น) อบต.หายโศก อ.บ้านฝ้อ หน่วยงานภาคีเครือข่าย
กิจกรรมหลักที่ 110 งบประมาณ ผู้รับผิดชอบ หน่วยงานที่เกี่ยวข้อง	ชุดลอกลำห้วยอีสี หมู่ที่ 6 4,000,000 บาท (งบองค์กรปกครองส่วนท้องถิ่น) อบต.หายโศก อ.บ้านฝ้อ หน่วยงานภาคีเครือข่าย



หัวข้อ	รายละเอียด
กิจกรรมหลักที่ 111 งบประมาณ ผู้รับผิดชอบ หน่วยงานที่เกี่ยวข้อง	ชุดลากล้ำห้วยบ้าน หมู่ที่ 6 2,000,000 บาท (งบองค์กรปกครองส่วนท้องถิ่น) อบต.หายโศก อ.บ้านผือ หน่วยงานภาคีเครือข่าย
กิจกรรมหลักที่ 112 งบประมาณ ผู้รับผิดชอบ หน่วยงานที่เกี่ยวข้อง	ชุดลากล้ำห้วยวังฆ้อง หมู่ที่ 13 8,000,000 บาท (งบองค์กรปกครองส่วนท้องถิ่น) อบต.หายโศก อ.บ้านผือ หน่วยงานภาคีเครือข่าย
กิจกรรมหลักที่ 113 งบประมาณ ผู้รับผิดชอบ หน่วยงานที่เกี่ยวข้อง	ชุดลากล้ำห้วยวังแสง หมู่ที่ 14 8,000,000 บาท (งบองค์กรปกครองส่วนท้องถิ่น) อบต.หายโศก อ.บ้านผือ หน่วยงานภาคีเครือข่าย
กิจกรรมหลักที่ 114 งบประมาณ ผู้รับผิดชอบ หน่วยงานที่เกี่ยวข้อง	ชุดลากล้ำห้วยมะกอก หมู่ที่ 15 8,000,000 บาท (งบองค์กรปกครองส่วนท้องถิ่น) อบต.หายโศก อ.บ้านผือ หน่วยงานภาคีเครือข่าย
กิจกรรมหลักที่ 115 งบประมาณ ผู้รับผิดชอบ หน่วยงานที่เกี่ยวข้อง	ชุดเจาะบ่อบาดาลเพื่อการเกษตร หมู่ที่ 16 8,000,000 บาท (งบองค์กรปกครองส่วนท้องถิ่น) อบต.หายโศก อ.บ้านผือ หน่วยงานภาคีเครือข่าย
กิจกรรมหลักที่ 116 งบประมาณ ผู้รับผิดชอบ หน่วยงานที่เกี่ยวข้อง	ชุดล่ออ่างเก็บน้ำลำห้วยวังฮู หมู่ที่ 8 8,000,000 บาท (งบองค์กรปกครองส่วนท้องถิ่น) อบต.หายโศก อ.บ้านผือ หน่วยงานภาคีเครือข่าย
กิจกรรมหลักที่ 117 งบประมาณ ผู้รับผิดชอบ หน่วยงานที่เกี่ยวข้อง	ชุดล่อร่องน้ำ หมู่ที่ 7 (จากหนองนกเขียน - ลำห้วยเสียว หมู่ที่ 1 ตำบลบ้านผือ) 2,000,000 บาท (งบองค์กรปกครองส่วนท้องถิ่น) อบต.หายโศก อ.บ้านผือ หน่วยงานภาคีเครือข่าย
กิจกรรมหลักที่ 118 งบประมาณ ผู้รับผิดชอบ หน่วยงานที่เกี่ยวข้อง	ชุดลากล้ำห้วยหนองเม็ก หมู่ที่ 10 4,000,000 บาท (งบองค์กรปกครองส่วนท้องถิ่น) อบต.หายโศก อ.บ้านผือ หน่วยงานภาคีเครือข่าย
กิจกรรมหลักที่ 119 งบประมาณ ผู้รับผิดชอบ หน่วยงานที่เกี่ยวข้อง	ชุดลากล้ำห้วยหิน หมู่ที่ 10 4,000,000 บาท (งบองค์กรปกครองส่วนท้องถิ่น) อบต.หายโศก อ.บ้านผือ หน่วยงานภาคีเครือข่าย
กิจกรรมหลักที่ 120 งบประมาณ ผู้รับผิดชอบ หน่วยงานที่เกี่ยวข้อง	ชุดล่อร่องน้ำ หมู่ที่ 7 (จากหนองนกเขียน - ลำห้วยเสียว หมู่ที่ 1 ตำบลบ้านผือ) 2,000,000 บาท (งบองค์กรปกครองส่วนท้องถิ่น) อบต.หายโศก อ.บ้านผือ หน่วยงานภาคีเครือข่าย
กิจกรรมหลักที่ 121 งบประมาณ	ชุดลากล้ำห้วยหนองแสง หมู่ที่ 10 4,000,000 บาท (งบองค์กรปกครองส่วนท้องถิ่น)



หัวข้อ	รายละเอียด
ผู้รับผิดชอบ หน่วยงานที่เกี่ยวข้อง	อบต.หายโศก อ.บ้านฝ้อ หน่วยงานภาคีเครือข่าย
กิจกรรมหลักที่ 122 งบประมาณ ผู้รับผิดชอบ หน่วยงานที่เกี่ยวข้อง	ชุดลอกอ่างเก็บน้ำบังพวน ลำห้วยมะขามป้อมและหนองข้าวช้าง หมู่ที่ 11 20,000,000 บาท (งบองค์กรปกครองส่วนท้องถิ่น) อบต.หายโศก อ.บ้านฝ้อ หน่วยงานภาคีเครือข่าย
กิจกรรมหลักที่ 123 งบประมาณ ผู้รับผิดชอบ หน่วยงานที่เกี่ยวข้อง	ก่อสร้างบ่อส่งน้ำระบบท่อเพื่อการเกษตร หมู่ที่ 5 บ้านหนองบัวบาน และ หมู่ 4 บ้านดงปอ 50,000,000 บาท (งบองค์กรปกครองส่วนท้องถิ่น) อบต.สุขสำเภา อ.เพ็ญ หน่วยงานภาคีเครือข่าย
กิจกรรมหลักที่ 124 งบประมาณ ผู้รับผิดชอบ หน่วยงานที่เกี่ยวข้อง	จัดซื้อเครื่องสูบน้ำแบบหยดโขงชนิดเคลื่อนที่ได้ให้กับ ม.3 บ.สงเปือย,ม.4 บ.ดงปอ,ม.5 บ.หนองบัวบาน,ม.9 บ.โนนหนามแท่ง และ ม.14 บ.แพงศรี 37,500,000 บาท (งบองค์กรปกครองส่วนท้องถิ่น) อบต.สุขสำเภา อ.เพ็ญ หน่วยงานภาคีเครือข่าย
กิจกรรมหลักที่ 125 งบประมาณ ผู้รับผิดชอบ หน่วยงานที่เกี่ยวข้อง	ชุดลอกห้วยวังเดือนห้า หมู่ที่ 1 บ้านสุขสำเภา หมู่ที่ 17 บ้านบุญทันพัฒนา และหมู่ที่ 19 บ้านสุขสำเภา 25,000,000 บาท (งบองค์กรปกครองส่วนท้องถิ่น) อบต.สุขสำเภา อ.เพ็ญ หน่วยงานภาคีเครือข่าย
กิจกรรมหลักที่ 126 งบประมาณ ผู้รับผิดชอบ หน่วยงานที่เกี่ยวข้อง	ชุดลอกอ่างเก็บน้ำคำจำปา บ.ดงยาง ม.6 25,000,000 บาท (งบองค์กรปกครองส่วนท้องถิ่น) อบต.สุขสำเภา อ.เพ็ญ หน่วยงานภาคีเครือข่าย
กิจกรรมหลักที่ 127 งบประมาณ ผู้รับผิดชอบ หน่วยงานที่เกี่ยวข้อง	ชุดลอกคลองระบายน้ำลำ ลำห้วยหลวง บ้านสงเปือย หมู่ที่ 3 10,000,000 บาท (งบองค์กรปกครองส่วนท้องถิ่น) อบต.สุขสำเภา อ.เพ็ญ หน่วยงานภาคีเครือข่าย
กิจกรรมหลักที่ 128 งบประมาณ ผู้รับผิดชอบ หน่วยงานที่เกี่ยวข้อง	ชุดลอกลำห้วยทับถ่าน (ตอนล่างและตอนบน)/บ้านแพงศรี หมู่ที่ 14 7,500,000 บาท (งบองค์กรปกครองส่วนท้องถิ่น) อบต.สุขสำเภา อ.เพ็ญ หน่วยงานภาคีเครือข่าย
กิจกรรมหลักที่ 129 งบประมาณ ผู้รับผิดชอบ หน่วยงานที่เกี่ยวข้อง	ก่อสร้างท่อส่งน้ำระบบไฟฟ้า บ้านแพงศรี หมู่ที่ 14 7,500,000 บาท (งบองค์กรปกครองส่วนท้องถิ่น) อบต.สุขสำเภา อ.เพ็ญ หน่วยงานภาคีเครือข่าย
กิจกรรมหลักที่ 130 งบประมาณ ผู้รับผิดชอบ หน่วยงานที่เกี่ยวข้อง	ชุดลอกกุดลำไม้ หมู่ที่ 4 9,500,000 บาท (งบองค์กรปกครองส่วนท้องถิ่น) อบต.สุขสำเภา อ.เพ็ญ หน่วยงานภาคีเครือข่าย
กิจกรรมหลักที่ 131 งบประมาณ ผู้รับผิดชอบ	ชุดลอกลำห้วยบ้าน หมู่ที่ 4 9,500,000 บาท (งบองค์กรปกครองส่วนท้องถิ่น) อบต.สุขสำเภา อ.เพ็ญ



หัวข้อ	รายละเอียด
หน่วยงานที่เกี่ยวข้อง	หน่วยงานภาคีเครือข่าย
กิจกรรมหลักที่ 132 งบประมาณ ผู้รับผิดชอบ หน่วยงานที่เกี่ยวข้อง	ขุดลอกลำห้วยกุดหล่มต่อมาถึงลำห้วยบ้านถึงทางเข้าบ้านดงปอ หมู่ที่ 4 – บ้านโนนหนามแท่ง หมู่ที่ 9 25,000,000 บาท (งบองค์กรปกครองส่วนท้องถิ่น) อบต.สุขสำราญ อ.เพ็ญ หน่วยงานภาคีเครือข่าย
กิจกรรมหลักที่ 133 งบประมาณ ผู้รับผิดชอบ หน่วยงานที่เกี่ยวข้อง	ขุดลอกลำห้วยวังโตน บ้านห้วยวังโตน หมู่ที่ 15 10,000,000 บาท (งบองค์กรปกครองส่วนท้องถิ่น) อบต.สุขสำราญ อ.เพ็ญ หน่วยงานภาคีเครือข่าย
กิจกรรมหลักที่ 134 งบประมาณ ผู้รับผิดชอบ หน่วยงานที่เกี่ยวข้อง	ขุดลอกห้วยอืออง บ้านดงยาง ม.18 ถึงฝายน้ำล้น บ้านหนองบัวบาน 32,500,000 บาท (งบองค์กรปกครองส่วนท้องถิ่น) อบต.สุขสำราญ อ.เพ็ญ หน่วยงานภาคีเครือข่าย
กิจกรรมหลักที่ 135 งบประมาณ ผู้รับผิดชอบ หน่วยงานที่เกี่ยวข้อง	ขุดลอกลำห้วยคำพง หมู่ที่ 1 บ้านโพนสูงสวัสดิ์ กว้าง 6.00 เมตร ยาว 3,500.00 เมตร ลึกเฉลี่ย 2.50 เมตร ความลาดเอียง 1 : 1 หรือมีปริมาตรดินขุดไม่น้อยกว่า 52,500.00 ลูกบาศก์เมตร 4,000,000 บาท (งบองค์กรปกครองส่วนท้องถิ่น) อบต.โพนสูง อ.บ้านดุง หน่วยงานภาคีเครือข่าย
กิจกรรมหลักที่ 136 งบประมาณ ผู้รับผิดชอบ หน่วยงานที่เกี่ยวข้อง	ขุดลอกลำห้วยทวน หมู่ที่ 6 บ้านโชคอำนวย การขุดลอกลำห้วย กว้าง 20.00 เมตร ยาว 1,300.00 เมตร ลึกเฉลี่ย 3.00 เมตร ความลาดเอียง 1 : 1 หรือมีปริมาตรดินขุดไม่น้อยกว่า 78,000.00 ลูกบาศก์เมตร 6,000,000 บาท (งบองค์กรปกครองส่วนท้องถิ่น) อบต.โพนสูง อ.บ้านดุง หน่วยงานภาคีเครือข่าย
กิจกรรมหลักที่ 137 งบประมาณ ผู้รับผิดชอบ หน่วยงานที่เกี่ยวข้อง	ขุดลอกลำห้วยทวน หมู่ที่ 7 บ้านนาจาน ขนาดกว้าง 15.00 เมตร ยาว 1,700.00 เมตร ลึกเฉลี่ย 2.50 เมตร ความลาดเอียง 1 : 1 หรือมีปริมาตรดินขุดไม่น้อยกว่า 63,750.00 ลูกบาศก์เมตร 5,000,000 บาท (งบองค์กรปกครองส่วนท้องถิ่น) อบต.โพนสูง อ.บ้านดุง หน่วยงานภาคีเครือข่าย
กิจกรรมหลักที่ 138 งบประมาณ ผู้รับผิดชอบ หน่วยงานที่เกี่ยวข้อง	ขุดลอกลำห้วยบ้าน หมู่ที่ 14 บ้านโพนสูงน้อย กว้าง 15.00 เมตร ยาว 2,500.00 เมตร ลึกเฉลี่ย 2.50 เมตร ความลาดเอียง 1 : 1 หรือมีปริมาตรดินขุดไม่น้อยกว่า 93,750.00 ลูกบาศก์เมตร 7,200,000 บาท (งบองค์กรปกครองส่วนท้องถิ่น) อบต.โพนสูง อ.บ้านดุง หน่วยงานภาคีเครือข่าย
กิจกรรมหลักที่ 139 งบประมาณ ผู้รับผิดชอบ หน่วยงานที่เกี่ยวข้อง	ขุดลอกลำห้วยทวน หมู่ที่ 15 บ้านโพนสูงสามัคคี กว้าง 20.00 เมตร ยาว 1,600.00 เมตร ลึกเฉลี่ย 2.50 เมตร ความลาดเอียง 1 : 1 หรือมีปริมาตรดินขุดไม่น้อยกว่า 80,000.00 ลูกบาศก์เมตร 6,200,000 บาท (งบองค์กรปกครองส่วนท้องถิ่น) อบต.โพนสูง อ.บ้านดุง หน่วยงานภาคีเครือข่าย



หัวข้อ	รายละเอียด
กิจกรรมหลักที่ 140 งบประมาณ ผู้รับผิดชอบ หน่วยงานที่เกี่ยวข้อง	ชุดลอกหนองหูลิงตอนล่างบ้านหนองเขื่อน 11,000,000 บาท (งบองค์กรปกครองส่วนท้องถิ่น) อบต.หนองสระปลา อ.บ้านดุง หน่วยงานภาคีเครือข่าย
กิจกรรมหลักที่ 141 งบประมาณ ผู้รับผิดชอบ หน่วยงานที่เกี่ยวข้อง	โครงการก่อสร้างและเพิ่มประสิทธิภาพระบบบำบัดน้ำเสีย เทศบาลนครอุดรธานี ตำบลหมากแข้ง อำเภอเมือง จังหวัดอุดรธานี พร้อมจ้างควบคุมงาน 260,000,000 บาท องค์การจัดการน้ำเสีย กระทรวงมหาดไทย หน่วยงานภาคีเครือข่าย
กิจกรรมหลักที่ 142 งบประมาณ ผู้รับผิดชอบ หน่วยงานที่เกี่ยวข้อง	โครงการก่อสร้างเขื่อนป้องกันตลิ่งลำห้วยโสม หมู่ที่ 1 และ 4 ตำบลโสมเยี่ยม อำเภอน้ำโสม จังหวัดอุดรธานี ความยาว 800 เมตร 40,000,000 บาท กรมโยธาธิการและผังเมือง หน่วยงานภาคีเครือข่าย
กิจกรรมหลักที่ 143 งบประมาณ ผู้รับผิดชอบ หน่วยงานที่เกี่ยวข้อง	โครงการก่อสร้างเขื่อนป้องกันตลิ่งลำคลองราง บ้านเพิ่ม หมู่ที่ 2 ตำบลนาแค อำเภอนายูง จังหวัดอุดรธานี ความยาว 1,000 เมตร 50,000,000 บาท กรมโยธาธิการและผังเมือง หน่วยงานภาคีเครือข่าย
กิจกรรมหลักที่ 144 งบประมาณ ผู้รับผิดชอบ หน่วยงานที่เกี่ยวข้อง	โครงการก่อสร้างเขื่อนป้องกันตลิ่งลำคลองราง บ้านนาแค-โนนศิลา หมู่ที่ 1 ตำบลนาแค อำเภอนายูง จังหวัดอุดรธานี ความยาว 1,200 เมตร 60,000,000 บาท กรมโยธาธิการและผังเมือง หน่วยงานภาคีเครือข่าย
กิจกรรมหลักที่ 145 งบประมาณ ผู้รับผิดชอบ หน่วยงานที่เกี่ยวข้อง	โครงการก่อสร้างเขื่อนป้องกันตลิ่งลำคลองน้ำฮวย บ้านศิรีวงกต หมู่ที่ 4 ตำบลนาแค อำเภอนายูง จังหวัดอุดรธานี ความยาว 1,200 เมตร 60,000,000 บาท กรมโยธาธิการและผังเมือง หน่วยงานภาคีเครือข่าย
กิจกรรมหลักที่ 146 งบประมาณ ผู้รับผิดชอบ หน่วยงานที่เกี่ยวข้อง	โครงการก่อสร้างเขื่อนป้องกันตลิ่งริมห้วยเสียว(ช่วงที่ 3) บ้านถ่อน หมู่ที่ 2 ตำบล บ้านผือ อำเภอบ้านผือ จังหวัดอุดรธานี ความยาวไม่น้อยกว่า 1,200 เมตร 48,000,000 บาท กรมโยธาธิการและผังเมือง หน่วยงานภาคีเครือข่าย
9. หน่วยงานดำเนินการ	1. สำนักงานทรัพยากรธรรมชาติและสิ่งแวดล้อมจังหวัดอุดรธานี 2. โครงการชลประทานอุดรธานี 3. ทต.บะยาว อ.วังสามหมอ 4. ทต.ผาสุก อ.วังสามหมอ 5. ทต.หนองไผ่ อ.เมืองอุดรธานี 6. ทต.กงพานพันดอน อ.กุมภวาปี 7. ทต.บ้านยวด อ.สร้างคอม 8. อบต.หายโคก อ.บ้านผือ 9. อบต.สามพร้าว อ.เมืองอุดรธานี 10. ทต.จำปี อ.ศรีธาตุ



หัวข้อ	รายละเอียด
	11. อบต.บ้านขาว อ.เมืองอุดรธานี 12. อบต.วังทอง อ.บ้านดุง 13. อบต.สุขเส้า อ.เพ็ญ 14. อบต.บ้านเชียง อ.หนองหาน 15. อบต.นาโพ อ.เพ็ญ 16. ที่ทำการปกครองอำเภอหนองวัวซอ 17. อบต.เมืองพาน อ.บ้านผือ 18. อบต.โพนสูง อ.บ้านดุง 19. อบต.หนองสระปลา อ.บ้านดุง 20. สำนักงานโยธาธิการและผังเมืองจังหวัดอุดรธานี
10. ระยะเวลาในการดำเนินโครงการ	งบประมาณปี พ.ศ. 2569 - 2570
11. งบประมาณ	งบพัฒนาจังหวัด จำนวน 49,000,000 บาท งบองค์กรปกครองส่วนท้องถิ่น จำนวน 1,127,356,000 บาท งบฟังกู้ชั้น จำนวน 529,800,000 บาท รวมทั้งสิ้น 1,706,156,000 บาท
12. ผลผลิต (Output)	1) สามารถแก้ไขปัญหาเกษตรกรนอกเขตชลประทานมีน้ำใช้เพื่ออุปโภค บริโภค และการเกษตรในภาวะฝนทิ้งช่วงและในฤดูแล้ง 2) สามารถเพื่อเป็นต้นแบบในการนำน้ำบาดาลขึ้นมาใช้สำหรับการเกษตรให้เหมาะสมกับศักยภาพที่มีอยู่ และใช้ในการอุปโภค บริโภค ของชุมชน หมู่บ้าน
13. ผลลัพธ์จากการดำเนินโครงการ (Outcome)	พื้นที่ทำการเกษตรแม้ได้รับการพัฒนาแหล่งน้ำบาดาลเพื่อการเกษตร



แบบฟอร์มโครงการแบบย่อ (Project Brief) ของโครงการสำคัญภายใต้งบประมาณของจังหวัด

ประเด็นการพัฒนาที่ 5 : การจัดการทรัพยากรธรรมชาติและสิ่งแวดล้อมเพื่อการใช้ประโยชน์อย่างคุ้มค่าและยั่งยืน

หัวข้อ	รายละเอียด
1. ชื่อโครงการสำคัญ	โครงการพัฒนาศักยภาพแหล่งท่องเที่ยวหนองหานกุมภวาปี (ทะเลบัวแดง) เขตห้ามล่าสัตว์ป่าหนองหานกุมภวาปี จังหวัดอุดรธานี
2. ชื่อแผนงาน	การพัฒนาเมืองสู่ Green city
3. แนวทางการพัฒนา	อนุรักษ์ ฟื้นฟูทรัพยากรธรรมชาติ และพัฒนาแหล่งน้ำ ที่มีอยู่เดิมและพัฒนาเพิ่มขึ้น เพื่อการใช้ประโยชน์อย่างมีประสิทธิภาพ
4. หลักการและเหตุผล	เขตห้ามล่าสัตว์ป่าหนองหานกุมภวาปี เป็นหนองน้ำจัดธรรมชาติ ตั้งอยู่ในเขตอำเภอกุมภวาปี อำเภอกู่แก้วและอำเภอประจักษ์ศิลปาคม จังหวัดอุดรธานี พื้นที่ชุ่มน้ำหนองหานกุมภวาปีในปัจจุบัน ในบริเวณขอบเขตคันดินโครงการส่งน้ำและบำรุงรักษาฝายกุมภวาปี มีเนื้อที่ 24,045 ไร่ (พื้นที่บางส่วนได้รับการประกาศโดยกระทรวงเกษตรและสหกรณ์ เมื่อวันที่ 22 สิงหาคม 2534 กำหนดให้เป็นเขตห้ามล่าสัตว์ป่า ตามพระราชบัญญัติสงวนและคุ้มครองสัตว์ป่า พ.ศ. 2503 เนื้อที่ 10,630 ไร่ มีพื้นที่ในความควบคุมของเขตห้ามล่าสัตว์ป่า หนองหานกุมภวาปี ผนวกเพิ่มเติมเนื้อที่ 13,605 ไร่ อยู่ในขอบเขตคันดินของโครงการส่งน้ำและบำรุงรักษาฝายกุมภวาปี มีระบบนิเวศที่โดดเด่นและสวยงามและเป็นพื้นที่ชุ่มน้ำขนาดใหญ่ สัตว์ป่าหลากหลายชนิด โดยเฉพาะนก จากการสำรวจในพื้นที่พบนกจำนวน 217 ชนิด มีทั้งนกประจำถิ่นและนกอพยพ โดยเขตห้ามล่าสัตว์ป่าหนองหานกุมภวาปี เป็นแหล่งอพยพนกในฤดูหนาวจากยุโรป จีน และตะวันออกกลาง นกบางชนิดมีสถานภาพใกล้สูญพันธุ์และใกล้ถูกคุกคาม เช่น เป็ดหงส์ เป็ดพม่า นกอ้ายจ้าว นกข่อน หอยดำเหลือบ นกกระสาแดง นกกระสาขาว นกกระจาบอกกลาย นกกระจาบทอง เหยี่ยวแดง เป็ดแดง และเป็ดคืบแค อีกทั้งยังมีพรรณไม้ที่มีความโดดเด่นเป็นเอกลักษณ์ ได้แก่ บัวสายสีแดง พันธุ์สัตตบรรณ ที่ออกดอกและบานสะพรั่งพร้อมกันในฤดูหนาว (เดือนพฤศจิกายน ถึง เดือนกุมภาพันธ์) ครอบคลุมพื้นที่นับหมื่นไร่ มีความสวยงามตระการตามาก เป็นที่รู้จักในนาม "ทะเลบัวแดง" สร้างชื่อเสียงและรายได้ให้กับจังหวัดอุดรธานี โดยในปี พ.ศ. 2567 ที่ผ่านมา มีนักท่องเที่ยวไม่น้อยกว่า หนึ่งแสนคน ทั้งชาวไทยและชาวต่างชาติ
5. วัตถุประสงค์ของโครงการ	1) เพิ่มศักยภาพการท่องเที่ยวในมิติของสัตว์ป่า 2) ส่งเสริมการอนุรักษ์ธรรมชาติ สิ่งแวดล้อม และการใช้ประโยชน์ทางอ้อม 3) ประชาชนมีรายได้เพิ่มมากขึ้นจากกิจกรรมการท่องเที่ยวที่มีความหลากหลายและระยะเวลาที่เพิ่มมากขึ้นในรอบปี 4) ติดตามป้องกันและอนุรักษ์ทรัพยากรธรรมชาติและระบบนิเวศของหนองหานกุมภวาปี(ทะเลบัวแดง) มิให้ถูกทำลาย 5) เป็นข้อมูลในการจัดการการท่องเที่ยวอย่างยั่งยืนในพื้นที่หนองหานกุมภวาปี (ทะเลบัวแดง)
6. ตัวชี้วัดและค่าเป้าหมาย	1) เกิดการจ้างงานในพื้นที่ให้กับประชาชนท้องถิ่น 2) เกิดการสำรวจติดตามการเปลี่ยนแปลงประชากรนกในพื้นที่หนองหานกุมภวาปี (ทะเลบัวแดง) 3) มีผู้เข้าร่วมฝึกอบรม 300 คน
7. พื้นที่เป้าหมาย	จังหวัดอุดรธานี



หัวข้อ	รายละเอียด
8. กิจกรรมหลัก  งบประมาณ ผู้รับผิดชอบ หน่วยงานที่เกี่ยวข้อง	พัฒนาศักยภาพแหล่งท่องเที่ยวหนองหานกุมภวาปี (ทะเลบัวแดง) เขตห้ามล่าสัตว์ป่าหนองหานกุมภวาปี จังหวัดอุดรธานี 2,204,100 บาท (งบพัฒนาจังหวัด) เขตห้ามล่าสัตว์ป่าหนองหานกุมภวาปี จังหวัดอุดรธานี หน่วยงานภาคีเครือข่าย
9. หน่วยงานดำเนินการ	เขตห้ามล่าสัตว์ป่าหนองหานกุมภวาปี จังหวัดอุดรธานี
10. ระยะเวลาในการดำเนินโครงการ	งบประมาณปี พ.ศ. 2569 - 2570
11. งบประมาณ	งบพัฒนาจังหวัด จำนวน 2,204,100 บาท
12. ผลผลิต (Output)	1) ข้อมูลประชากรสัตว์ป่าและการเปลี่ยนแปลง และข้อมูลความหลากหลายใน พื้นที่หนองหานกุมภวาปี 2) ภูมิทัศน์บริเวณเกาะดอนหลวงสวยงามยิ่งขึ้น 3) เพิ่มศักยภาพท่าจอดเรือบริเวณเกาะดอนหลวง 4) สร้างการรับรู้เกี่ยวกับทรัพยากรนกพื้นที่หนองหานกุมภวาปี
13. ผลลัพธ์จากการดำเนินโครงการ (Outcome)	1) ประชาชนมีความรู้ความเข้าใจในระบบนิเวศ และชนิดนก สามารถอธิบายต่อ นักท่องเที่ยวได้ 2) เพิ่มกิจกรรมท่องเที่ยวให้กับแหล่งท่องเที่ยวทะเลบัวแดง จากกิจกรรมชมสัตว์ป่า (นกน้ำ ห้างพวยพและประจำถิ่น) 2) ลดความแออัดบริเวณท่าจอดเรือดอนหลวง 3) ประชาชนมีรายได้เพิ่มมากขึ้น 4) ประชาชนมีรายได้เพิ่มมากขึ้นจากกิจกรรมท่องเที่ยวมีมากขึ้น และระยะเวลา ท่องเที่ยวในรอบปีที่มากขึ้น 5) ประชาชนรอบพื้นที่ หนองหานกุมภวาปี มีความรักและหวงแหน ทรัพยากรธรรมชาติ



แบบฟอร์มโครงการแบบย่อ (Project Brief) ของโครงการสำคัญภายใต้งบประมาณของจังหวัด

ประเด็นการพัฒนาที่ 6 : การเสริมสร้างสังคมที่เข้มแข็ง มั่นคง ปลอดภัยในชีวิตและทรัพย์สินของประชาชน

หัวข้อ	รายละเอียด
1. ชื่อโครงการสำคัญ	โครงการการบูรณาการเพื่อป้องกัน แก้ไขปัญหาอาชญากรรม ในชุมชน (Udon Thani Safe Community) : อุดรปลอดภัย
2. ชื่อแผนงาน	ส่งเสริมและเชื่อมโยงเครือข่ายการป้องกันปัญหาด้านความมั่นคง อาชญากรรม ภัยคุกคามในพื้นที่ เพื่อความปลอดภัยในชีวิตและทรัพย์สิน
3. แนวทางการพัฒนา	รักษาความปลอดภัยในชีวิตและทรัพย์สินของประชาชน
4. หลักการและเหตุผล	<p>โครงการการบูรณาการเพื่อป้องกัน แก้ไขปัญหาอาชญากรรมในชุมชน (Udonthani Safe Community) : อุดรปลอดภัยเป็นโครงการที่คณะกรรมการพัฒนาการบริหารงานยุติธรรมระดับจังหวัด (กพยจ. ได้เห็นชอบให้เป็นโครงการที่หน่วยงานต่างๆ ที่เกี่ยวข้องจะร่วมกันดำเนินการในเชิงบูรณาการเพื่อป้องกันและแก้ไขปัญหาอาชญากรรมในพื้นที่จังหวัดอุดรธานีอย่างเป็นระบบเพื่อให้สอดคล้องกับยุทธศาสตร์ชาติ 20ปี โดยยุทธศาสตร์ด้านความมั่นคง ประกอบกับแผนพัฒนาจังหวัดอุดรธานีประเด็นการ พัฒนาที่ 6 ด้านการเสริมสร้างสังคมที่เข้มแข็งมั่นคง ปลอดภัยในชีวิตและทรัพย์สินของประชาชนนั้น มุ่งเน้นเป้าหมายที่สำคัญคือ บ้านเมืองมีความมั่นคงในทุกมิติทุกระดับ โดยการป้องกันและแก้ไขปัญหาที่มีผลกระทบต่อความมั่นคงเพื่อแก้ไขปัญหาเดิม ที่มีอยู่อย่างตรงประเด็นจนหมดไปอย่างรวดเร็ว และป้องกันไม่ให้เกิดปัญหาใหม่เกิดขึ้นอันจะส่งผลให้การบริหาร จัดการและการพัฒนาประเทศในทุกๆ ด้าน ดำเนินการไปได้อย่างต่อเนื่องและราบรื่น มุ่งเน้นให้สังคมปลอดภัยและนำไปสู่สังคมแห่งความสุขโดยการ ป้องกันและแก้ไขปัญหาอาชญากรรมซึ่งเป็นกุญแจสำคัญที่จะนำไปสู่การบรรลุเป้าหมายการพัฒนาที่ยั่งยืน โดยผลักดันการร่วมกัน บูรณาการในป้องกันและแก้ไขปัญหาในทุกประเด็นอย่างเป็นระบบ ส่งเสริมการหารือ วางแผน และยกระดับวิธีการแก้ไขปัญหาที่อาศัย การฝึกนักกำลังคนและทรัพยากรให้มีส่วนร่วมแบบบูรณาการอย่างแท้จริง เสริมสร้างความร่วมมือกันระหว่าง หน่วยงานหลักและรองในการป้องกัน แก้ไขปัญหา และช่วยเหลือประชาชน ทั้งจากภัยคุกคามและปัญหาที่ส่งผลกระทบต่อความมั่นคงต่าง ๆ ประกอบกับ มติคณะรัฐมนตรีมีมติ เมื่อวันที่ 16 พฤศจิกายน 2564 อนุมัติให้กระทรวงเกษตรและสหกรณ์ กระทรวงมหาดไทย จังหวัดอุดรธานี และสำนักงานส่งเสริมการจัดประชุมและนิทรรศการ (องค์การมหาชน) เป็นเจ้าภาพในการยื่นประมูลสิทธิ์การจัดงานมหกรรมพืชสวนโลกจังหวัดอุดรธานี พ.ศ. 2569 และสมาคมพืชสวนระหว่างประเทศ (AIPH) ได้พิจารณาเห็นชอบ ให้ประเทศไทยเป็นเจ้าภาพจัดงานมหกรรมพืชสวนโลกอย่างเป็นทางการ เมื่อวันที่ 8 มีนาคม 2565 โดยงานมหกรรมพืชสวนโลกจังหวัด อุดรธานี พ.ศ. 2569 กำหนดจัดขึ้นระหว่างวันที่ 1 พฤศจิกายน 2569 - 14 มีนาคม 2570 ณ พื้นที่ชุ่มน้ำหนองแด ตำบลกุดสระ อำเภอเมืองอุดรธานี จังหวัดอุดรธานี ดังนั้น จังหวัดอุดรธานีจำเป็นต้องได้รับ การสนับสนุนเพื่อเตรียมความพร้อมสำหรับการรับนักท่องเที่ยวที่จะเดินทางมาเยี่ยมชมการจัดงาน ซึ่งคาดว่าจะมีประชาชนทั้งชาวไทยและชาวต่างชาติมาเยี่ยมชมงานในครั้งนี้ ประมาณ 3.6 ล้านคน และเกิดรายได้สะพัดกว่า 32,000 ล้านบาท</p>
5. วัตถุประสงค์ของโครงการ	<ol style="list-style-type: none"> <li>1) เพื่อสร้างการมีส่วนร่วมของประชาชนในการป้องกันปัญหาอาชญากรรม ในชุมชน</li> <li>2) เพื่อบูรณาการทุกภาคส่วนในชุมชนให้มีส่วนร่วมกันป้องกันการกระทำผิดซ้ำ</li> </ol>



หัวข้อ	รายละเอียด
	3) เพื่อให้เยาวชน ภาคประชาชน เข้ามามีส่วนรับผิดชอบในการป้องกันแก้ไขปัญหายาเสพติดในพื้นที่หมู่บ้าน/ชุมชน 4) เพื่อการป้องกันและแก้ไขปัญหายาเสพติดและภัยแล้งในพื้นที่จังหวัดอุดรธานี 5) เพื่อส่งเสริมให้ประชาชนเกิดความรู้ ความเข้าใจเกี่ยวกับสิทธิประโยชน์ของประชาชนด้านกฎหมายที่เกี่ยวข้องกับการเยียวยาและการให้ความช่วยเหลือของหน่วยงานภาครัฐ
6. ตัวชี้วัดและค่าเป้าหมาย	1) มีประชาชนที่เป็นเครือข่ายช่วยเหลือเจ้าหน้าที่ของรัฐ ในการรักษาความสงบเรียบร้อย และความปลอดภัยในชีวิตและทรัพย์สินของประชาชนเพิ่มขึ้น จำนวน 200 คน 2) ประชาชนมีความปลอดภัยในชีวิตและทรัพย์สินและเกิดความพึงพอใจ คิดเป็นร้อยละ 70 3) จำนวนอาชญากรรมลดลงร้อยละ 20
7. พื้นที่เป้าหมาย	จังหวัดอุดรธานี
8. กิจกรรมหลัก	การบูรณาการเพื่อป้องกัน แก้ไขปัญหาอาชญากรรม ในชุมชน (Udon Thani Safe Community) : อุดรปลอดภัย
กิจกรรมหลักที่ 1 งบประมาณ ผู้รับผิดชอบ หน่วยงานที่เกี่ยวข้อง	ชุดปฏิบัติการ“สี่ทราซพิทักษ์ราษฎร์” เพื่อรักษาความสงบเรียบร้อยความมั่งคั่งภายในและความปลอดภัยในชีวิตและทรัพย์สินของประชาชน 787,700 บาท (งบพัฒนาจังหวัด) ที่ทำการปกครองจังหวัดอุดรธานี หน่วยงานภาคีเครือข่าย
กิจกรรมหลักที่ 2 งบประมาณ ผู้รับผิดชอบ หน่วยงานที่เกี่ยวข้อง	สร้างเครือข่ายเจ้าหน้าที่ อาสาสมัคร และผู้มีส่วนเกี่ยวข้อง ในการรักษาความปลอดภัยในชีวิตและทรัพย์สินของประชาชน 1,240,000 บาท (งบพัฒนาจังหวัด) ที่ทำการปกครองจังหวัดอุดรธานี หน่วยงานภาคีเครือข่าย
กิจกรรมหลักที่ 3 งบประมาณ ผู้รับผิดชอบ หน่วยงานที่เกี่ยวข้อง	เพิ่มสมรรถนะชุดรักษาความปลอดภัยหมู่บ้าน (ชรบ.) เพื่อรักษาความสงบเรียบร้อยและความปลอดภัยในชีวิตและทรัพย์สินของประชาชน 900,000 บาท (งบพัฒนาจังหวัด) ที่ทำการปกครองจังหวัดอุดรธานี หน่วยงานภาคีเครือข่าย
กิจกรรมหลักที่ 4 งบประมาณ ผู้รับผิดชอบ หน่วยงานที่เกี่ยวข้อง	ฝึกจัดตั้งสมาชิกกองอาสารักษาดินแดน (อส.สำรอง) เพื่อรักษาความสงบเรียบร้อยและความปลอดภัยในชีวิตและทรัพย์สินของประชาชน 2,000,000 บาท (งบพัฒนาจังหวัด) ที่ทำการปกครองจังหวัดอุดรธานี หน่วยงานภาคีเครือข่าย
กิจกรรมหลักที่ 5 งบประมาณ ผู้รับผิดชอบ หน่วยงานที่เกี่ยวข้อง	แก้ไขและป้องกันปัญหาอาชญากรรมในพื้นที่จังหวัดอุดรธานี 1,127,900 บาท (งบพัฒนาจังหวัด) สำนักงานยุติธรรมจังหวัดอุดรธานี หน่วยงานภาคีเครือข่าย
กิจกรรมหลักที่ 6 งบประมาณ ผู้รับผิดชอบ หน่วยงานที่เกี่ยวข้อง	ติดตั้งกล้อง CCTV พร้อมเดินสายเมนต์ภายในพื้นที่ตำบลนาคำ 1,487,400 บาท (งบองค์กรปกครองส่วนท้องถิ่น) อบต.นาคำ อ.บ้านดุง หน่วยงานภาคีเครือข่าย



หัวข้อ	รายละเอียด
กิจกรรมหลักที่ 7 งบประมาณ ผู้รับผิดชอบ หน่วยงานที่เกี่ยวข้อง	ติดตั้งกล้องวงจรปิด (CCTV) ภายในตำบลกุดสระ 20,000,000 บาท (งบองค์กรปกครองส่วนท้องถิ่น) อบต.กุดสระ อ.เมืองอุดรธานี หน่วยงานภาคีเครือข่าย
กิจกรรมหลักที่ 8 งบประมาณ ผู้รับผิดชอบ หน่วยงานที่เกี่ยวข้อง	รักษาความสงบเรียบร้อยและความปลอดภัยในชีวิต และทรัพย์สิน (บูรณาการแก้ไข ปัญหา อาชญากรรมด้วยระบบกล้อง CCTV System) 2,970,000 บาท (งบองค์กรปกครองส่วนท้องถิ่น) อบต.นาข่า อ.เมืองอุดรธานี หน่วยงานภาคีเครือข่าย
กิจกรรมหลักที่ 9 งบประมาณ ผู้รับผิดชอบ หน่วยงานที่เกี่ยวข้อง	ติดตั้งกล้องวงจรปิด CCTV ศูนย์พัฒนาเด็กเล็กบ้านเชียงแหว หมู่ที่ 11 บ้านเชียงแหว 500,000 บาท (งบองค์กรปกครองส่วนท้องถิ่น) ทต.เชียงแหว อ.กุมภวาปี หน่วยงานภาคีเครือข่าย
กิจกรรมหลักที่ 10 งบประมาณ ผู้รับผิดชอบ หน่วยงานที่เกี่ยวข้อง	ติดตั้งกล้องวงจรปิด CCTV ศูนย์พัฒนาเด็กเล็กบ้านสวนหม่อน หมู่ที่ 6 บ้านสวนมอญ 500,000 บาท (งบองค์กรปกครองส่วนท้องถิ่น) ทต.เชียงแหว อ.กุมภวาปี หน่วยงานภาคีเครือข่าย
กิจกรรมหลักที่ 11 งบประมาณ ผู้รับผิดชอบ หน่วยงานที่เกี่ยวข้อง	ติดตั้งกล้องโทรทัศน์วงจรปิด (CCTV System) จำนวน 16 ตัว (หนองแสงสร้อย หมู่ที่ 5,7,9) 1,500,000 บาท (งบองค์กรปกครองส่วนท้องถิ่น) อบต.น้ำพัน อ.หนองวัวซอ หน่วยงานภาคีเครือข่าย
9. หน่วยงานดำเนินการ	1. ที่ทำการปกครองจังหวัดอุดรธานี 2. สำนักงานยุติธรรมจังหวัดอุดรธานี 3. อบต.นาคำ อ.บ้านดุง 4. อบต.กุดสระ อ.เมืองอุดรธานี 5. อบต.นาข่า อ.เมืองอุดรธานี 6. ทต.เชียงแหว อ.กุมภวาปี 7. อบต.น้ำพัน อ.หนองวัวซอ
10. ระยะเวลาในการดำเนินโครงการ	ปีงบประมาณ พ.ศ. 2569 - 2570
11. งบประมาณ	งบพัฒนาจังหวัด 6,055,600 บาท งบองค์กรปกครองส่วนท้องถิ่น 26,957,400 บาท รวมทั้งสิ้น 33,013,000 บาท
12. ผลผลิต (Output)	1) มีเครือข่ายประชาชนที่ผ่านการอบรมชุดรักษาความปลอดภัยหมู่บ้านที่เป็นแกน หลักเพิ่มขึ้นเพื่อช่วยเหลือเจ้าหน้าที่ของรัฐในการรักษาความสงบเรียบร้อยและความ ปลอดภัยในชีวิตและทรัพย์สินของประชาชน 2) เพิ่มศักยภาพผู้นำชุมชน หมู่บ้าน ด้านยุทธวิธีการรักษาความปลอดภัยในชีวิตและ ทรัพย์สินของประชาชนและแก้ไขปัญหาเสพติด 3) มีเครือข่ายประชาชนที่ผ่านการอบรมชุดรักษาความปลอดภัยหมู่บ้าน (ชรบ.) เพิ่มขึ้นเพื่อช่วยเหลือเจ้าหน้าที่ของรัฐในการรักษาความสงบเรียบร้อยและความ ปลอดภัยในชีวิตและทรัพย์สินของประชาชน



หัวข้อ	รายละเอียด
<p>13. ผลลัพธ์จากการดำเนินโครงการ (Outcome)</p>	<p>1) เครือข่ายประชาชนที่ผ่านการอบรม ช่วยเหลือเจ้าหน้าที่ของรัฐในการรักษาความสงบเรียบร้อยและความปลอดภัยในชีวิตและทรัพย์สินของประชาชน เพิ่มขึ้น จำนวน 200 คน</p> <p>2) ประชาชนในพื้นที่จังหวัดอุดรธานี มีความปลอดภัยในชีวิตและทรัพย์สินและเกิดความพึงพอใจในการปฏิบัติงานของเจ้าหน้าที่</p> <p>3) ลดระดับความรุนแรงของปัญหาการแพร่ระบาดของยาเสพติดในจังหวัดอุดรธานี</p> <p>4) มีเครือข่ายประชาชนที่ผ่านการอบรม ช่วยเหลือเจ้าหน้าที่ของรัฐในการรักษาความสงบเรียบร้อยและความปลอดภัยในชีวิตและทรัพย์สินของประชาชน เพิ่มขึ้น จำนวน 500 คน</p>



รายการตรวจสอบการดำเนินการตามพระราชกฤษฎีกาว่าด้วยการบริหารงานเชิงพื้นที่แบบบูรณาการ พ.ศ. 2565

จังหวัด.....อุดรธานี.....

การดำเนินการ	ดำเนินการแล้ว	ไม่ได้ดำเนินการ
<p>1) ตรวจสอบความคิดเห็นของประชาชนในท้องถิ่นในจังหวัดด้วยวิธีหนึ่งวิธีใด ดังต่อไปนี้</p> <p><input checked="" type="checkbox"/> มอบให้ส่วนราชการ หน่วยงานของรัฐ สถาบันการศึกษา หรือบุคคลอื่นใด ทำการศึกษาสำรวจความคิดเห็นของประชาชนในจังหวัด</p> <p><input checked="" type="checkbox"/> มอบให้ฝ่ายเลขานุการ ก.บ.จ. ดำเนินการหรือร่วมกับหน่วยงานอื่นทำการศึกษาสำรวจความคิดเห็นของประชาชนในจังหวัด</p> <p><input type="checkbox"/> มอบให้ฝ่ายเลขานุการ ก.บ.จ. ดำเนินการสำรวจความคิดเห็นของประชาชนในจังหวัด โดยการสำรวจผ่านระบบออนไลน์</p> <p><input checked="" type="checkbox"/> แต่งตั้งคณะกรรมการของ ก.บ.จ. ขึ้นคณะหนึ่ง ทำหน้าที่ประสานงานเพื่อให้ได้ข้อมูลความคิดเห็นของประชาชนในจังหวัด</p> <p><input type="checkbox"/> ดำเนินการอื่นตามที่ ก.บ.จ. เห็นสมควร โดยดำเนินการ.....</p>	✓	
<p>2) จัดประชุมหารือร่วมกันกับหัวหน้าส่วนราชการที่มีสถานที่ตั้งทำการอยู่ในจังหวัดหรือมีเขตอำนาจหน้าที่ในจังหวัดไม่ว่าจะเป็นราชการบริหารส่วนภูมิภาคหรือราชการบริหารส่วนกลาง หัวหน้าหน่วยงานที่เป็นรัฐวิสาหกิจและหน่วยงานอื่นของรัฐบรรดาที่มีสถานที่ตั้งทำการอยู่ในจังหวัดหรือมีเขตอำนาจหน้าที่ในจังหวัด ผู้บริหารท้องถิ่นทั้งหมดในจังหวัด รวมทั้งผู้แทนภาคประชาสังคม และผู้แทนภาคธุรกิจเอกชน เพื่อรับฟังความคิดเห็นเกี่ยวกับแผนพัฒนาจังหวัด ตามมาตรา 53/1 แห่งพระราชบัญญัติระเบียบบริหารราชการแผ่นดิน พ.ศ. 2534 ซึ่งแก้ไขเพิ่มเติมโดยพระราชบัญญัติระเบียบบริหารราชการแผ่นดิน (ฉบับที่ 7) พ.ศ. 2550 และ มาตรา 24 ของพระราชกฤษฎีกาว่าด้วยการบริหารงานเชิงพื้นที่แบบบูรณาการ พ.ศ. 2565</p>	✓	
<p>3) การประชุมของ ก.บ.จ. เพื่อจัดทำและเห็นชอบแผนพัฒนาจังหวัดตามพระราชกฤษฎีกาว่าด้วยการบริหารงานเชิงพื้นที่แบบบูรณาการ พ.ศ. 2565 และนโยบาย หลักเกณฑ์ และวิธีการที่ ก.น.บ. กำหนด</p>	✓	

ข้าพเจ้าขอรับรองว่า ข้อความดังกล่าวข้างต้นเป็นความจริงทุกประการ ทั้งนี้ได้แนบรายงานการประชุม คณะกรรมการบริหารงานจังหวัดแบบบูรณาการ (ก.บ.จ.) มาพร้อมนี้ด้วย

  
 (ลงชื่อ).....

(นายวันชัย คงเกษม)  
ผู้ว่าราชการจังหวัดอุดรธานี



สรุปผลการทบทวนแผนพัฒนาจังหวัด พ.ศ. 2566 – 2570  
(ฉบับทบทวน ปี พ.ศ. 2569)  
(เปรียบเทียบกับปีก่อนหน้า)

หัวข้อ	แผนพัฒนาจังหวัด พ.ศ. 2566 – 2570 ฉบับทบทวน ประจำปีงบประมาณ พ.ศ. 2568 (เสนอในปีงบประมาณก่อนหน้า)	แผนพัฒนาจังหวัด พ.ศ. 2566 – 2570 ฉบับทบทวน ประจำปีงบประมาณ พ.ศ. 2569	เหตุผลของการปรับเปลี่ยน
เป้าหมายการพัฒนาจังหวัด (ระยะ 5 ปี)	เมืองอัจฉริยะ ศูนย์กลางการค้า การลงทุนการท่องเที่ยวและไมซ์ ในอนุภูมิภาคลุ่มน้ำโขง	เมืองอัจฉริยะ ศูนย์กลางการค้า การลงทุนการท่องเที่ยวและไมซ์ ในอนุภูมิภาคลุ่มน้ำโขง	คงเดิม
ตัวชี้วัดความสำเร็จตามเป้าหมายการพัฒนาจังหวัด	ผลิตภัณฑ์มวลรวมของจังหวัด (Gross Provincial Product : GPP) เพิ่มขึ้น ร้อยละ 5	ผลิตภัณฑ์มวลรวมของจังหวัด (Gross Provincial Product : GPP) เพิ่มขึ้น ร้อยละ 5	คงเดิม
ประเด็นการพัฒนาของจังหวัด	<ol style="list-style-type: none"> <li>1. การพัฒนาศักยภาพการค้าการลงทุนและระบบโลจิสติกส์ เพื่อเพิ่มขีดความสามารถในการแข่งขันในอนุภูมิภาคลุ่มน้ำโขง</li> <li>2. การยกระดับมาตรฐานอุตสาหกรรมไมซ์ การกีฬา การท่องเที่ยวเชิงคุณค่า โดยใช้ ศักยภาพและอัตลักษณ์ของจังหวัด อุดรธานีรองรับการแข่งขันทุกรูปแบบ</li> <li>3. การส่งเสริมและยกระดับการผลิต และการตลาดสินค้าเกษตรเพื่อเพิ่มขีดความสามารถทางการแข่งขันและความมั่นคงของเศรษฐกิจฐานราก</li> <li>4. การยกระดับคุณภาพชีวิต การสาธารณสุข และการศึกษาเพื่อสร้างภูมิคุ้มกันและความเข้มแข็งให้สังคมพร้อมรับมือกับการเปลี่ยนแปลง</li> </ol>	<ol style="list-style-type: none"> <li>1. การพัฒนาศักยภาพการค้าการลงทุนและระบบโลจิสติกส์ เพื่อเพิ่มขีดความสามารถในการแข่งขันในอนุภูมิภาคลุ่มน้ำโขง</li> <li>2. การยกระดับมาตรฐาน อุตสาหกรรมไมซ์ การกีฬา การท่องเที่ยวเชิงคุณค่า โดยใช้ ศักยภาพและอัตลักษณ์ของจังหวัด อุดรธานีรองรับการแข่งขันทุกรูปแบบ</li> <li>3. การส่งเสริมและยกระดับการผลิต และการตลาดสินค้าเกษตรเพื่อเพิ่มขีดความสามารถทางการแข่งขันและความมั่นคงของเศรษฐกิจฐานราก</li> <li>4. การยกระดับคุณภาพชีวิต การสาธารณสุข และการศึกษาเพื่อสร้างภูมิคุ้มกันและความเข้มแข็งให้สังคมพร้อมรับมือกับการเปลี่ยนแปลง</li> </ol>	คงเดิม



หัวข้อ	แผนพัฒนาจังหวัด พ.ศ. 2566 – 2570 ฉบับทบทวน ประจำปีงบประมาณ พ.ศ. 2568 (เสนอในปีงบประมาณก่อนหน้า)	แผนพัฒนาจังหวัด พ.ศ. 2566 – 2570 ฉบับทบทวน ประจำปีงบประมาณ พ.ศ. 2569	เหตุผลของการ ปรับเปลี่ยน
	<p>5. การจัดการทรัพยากรธรรมชาติและสิ่งแวดล้อมเพื่อการใช้ประโยชน์อย่างคุ้มค่าและยั่งยืน</p> <p>6. การเสริมสร้างสังคมที่เข้มแข็ง มั่นคง ปลอดภัยในชีวิตและทรัพย์สินของประชาชน</p>	<p>5. การจัดการทรัพยากรธรรมชาติและสิ่งแวดล้อมเพื่อการใช้ประโยชน์อย่างคุ้มค่าและยั่งยืน</p> <p>6. การเสริมสร้างสังคมที่เข้มแข็ง มั่นคง ปลอดภัยในชีวิตและทรัพย์สินของประชาชน</p>	





# จังหวัดอุดรธานี

## UDONTHANI PROVINCE



สำนักงานจังหวัดอุดรธานี  
กลุ่มงานยุทธศาสตร์  
และข้อมูลเพื่อการพัฒนาจังหวัด  
โทรศัพท์ : 042-221318  
Email : stgudon@gmail.com

